

34135340
303401033

VOYAGE AU CAUCASE
CHEZ

les Tcherkesses & les Abkhases
EN COLCHIDE, EN GÉORGIE, EN ARMÉNIE ET EN CRIMÉE


PAR

Frédéric DUBOIS de MONTPÉRIEU.

ATLAS

SÉRIE PITTORESQUE

ou II^e Série.



Les deux Ararats vus de Norachène en Arménie.

NEUCHÂTEL en Suisse, chez L'AUTEUR

PARIS, chez Gide Libraire-Editeur,

Rue des petits Augustins N^o 5.

1843.

LITHOGRAPHIE DE H. NICOLET A NEUCHÂTEL (SUISSE).



DB 43.141

Litho de Nicolet à Neuchâtel

Hollmuth in Imp.


VUE DE LA FORTERESSE & DE LA BAIE DE CHELINDLIK EN CIRCASSIE,
prise du Sud Ouest 1833.



Emb. de la Kamoucholar

Gorge de l'Ardonkaidje


Cap Ardler



Emb. de la Kintchouli

Gagra

a b c d



Cap Ardler

Cap Pitsounda

Défilé de Gagra

Eglise de Pitsounda

Gorge de la Baïbé ou Kotoche

Groupe de l'Ocheténe

Port des Abkhases Emb. de la Klipsta et Emb. de la Michistché

PANORAMAS DES ENVIRONS DE GAGRA
Abkhasie.



ქართული
გეოგრაფიკული
მუზეუმი



Tchousgab.

Cap Miskhak.

Entrée de la baie de Soudjouk-kalé.



Fig. 2.



Fig. 3.

R. Inal Mang.

M. Bighiousse.

Village de Ziche. (Bzide Mang.)

M. Chapsoukho.

Embouchure de la Djoubg.
Vieille Lazique d'Ar.

Baie & Rivière de la Kodos (Chapsoukho, Mang.)

+Fort Tenglimskoi. Vill. Kodos



Fig. 4.

+Ruine de Chimitdoukouadje.

Baie de Soubéchikh.

+Fort Golovinski.

Masetica d'Ar.

Cap au Nord de la Baie.

Baie de Vardan.



Fig. 5.




Fig. 6.

Baie de Vandan.

Cap Soutchali


Baie & Riv. de Soutchali (Sotcha-Psta, Mang; Borgys d'Arrien.)

+Fort Navaghinski.


Cap Zinghi.



Gâgra vu du Sud-Est.




Anakopi et Psirste.



Soukoum-Kalé



Maison d'Hassan-bey à Kelassour.



Kelassour et commencement de la grande muraille.

DB. 63 nat.


Lith. de Nicolet à Neuchâtel.

Hellmuth in. 109.

VUES D'ABKHASIE.




MAISON D'ALIBEI, SUR LA TAMOUICHE (ABKHAZIE)



MAISON TCHERKESSE, À ATSESBOHO (NATOUKHAÏ)



MAISON DU PRINCE ERISTAFÀ ERTCHI (GOURIEL)



MAISON DE NICOLAS KAKIANI à BAGDAD (IMÉRETH)



DB ed. n. 1.

Lith. de Nicolai & Neuchatel.

Hellmuth in. l. 1. 1.

MAISON DE PAYSAN EN IMÉRETH & MINGRÉLIE.

+




II. Série. Pittoresque



Mtskhéta, Façade de devant



Mtskhéta, Façade du Chœur.



Catzki, en Iméret




Isno, haute vallée du Terek



Katchenna en Somkhéth.




Colline de Chakh-boulak, (Karabag)




Gagra, Abkhasie



Lekhé, Abkhasie



Chôna, rive du haut Kouban.




Okhvamé, près de Soukoum-kalé.

Château de Saphyr-Bei

A. Cimes d'Ochetene

B. Cimes des Sources du Grand Zelenchouk

ბრწყინველი
მონასტრის



Ban de Gagou Analozi Peirats

Gorge de la Balakata

Emb. de la Soumsta Cap Soukourm et Vieux Soukourm

Gorge de la Goumista

Gorge et Vallon de la Balata

Forteresse de Soukourm

Kelassour

PANORAMA DE L'ABKHASIE ET DU CAUCASE OCCIDENTAL

DB ad nat.


PI.VII

C. Cimes du Maroukh

Cimes D

Cimes E

F. Cimes du Djoumant au (Stebhins)



Vallée de Tschaldé

Eglise de Dandar

Gorge et Vallon de la Markonia

Emb. de la Kodor (Karex)

Vallon et Gorge de la Galaga

Cap Telouriah

DESSINÉ À LA HAUTEUR DU CAP KODOIR, 29 Juin, 11 Juillet 1833.

Hellmuth del.



საქართველოს
საქართველოს
PL. VIII

II. Série Pittoresque.



CHÂTEAU DE CHEKHIÉPI, DANS L'ODICHI,
Province de Mingrèlie.



FORT DE S. NICOLAS, A L'EMBOUCHURE DE LA NATANÉBI.
Dans le Gouria.

D. B. ad. m.

Popp in lep.

Lith. de Nicolet à Neuchâtel (Suisse.)

სამცხე-ჯავახეთის
სამხრეთ-აღმოსავლეთი



DB. del. nat.

Lith. de Niccolò & Nourbani.

Hellmuth sculp.

ANCIENNE ÉGLISE À NAKOLAKEVI-(ARCHÉOPOLIS OU AEA) EN MINGRÉLIE

dessinée de la Porte du Palais ruiné des Tsars.



D.R. del. et.

Hellmuth in lap.

Tabl. de Nicolet & Neuchâtel (Suisse)

OZOURGHÉTI , CÁPITALE DU GOURIA.


Djounantau.

Elbrous.

Cimes du Ratcha.

Montagnes d'Alhaltsikhé.

ერეკნული
ზინარიონი



D.B. ad. nat.

Lib. de Nicolet a. Neuchâtel.

Burkhardt et Hellmuth sc. lap.

INTÉRIEUR DU CHÂTEAU FORT D'ASKANA,
Prison d'État dans le Gouriel.



D. B. ad nat. del.

Lith. de Nicolas & Mercadier (Genève)

Hellmuth sculp.

ბიბლიოთეკა
ქართული
საგარეო
საზღვაო
საზღვაო

MONASTERE DE GHELATHI EN IMEREETH

ეროვნული
ბიბლიოთეკა



D. H. et nat.

Helwoltz sculp.

Lith. de Neuber & Neuberger (Goussier)

PREMIÈRE VUE DE KOUTAÏS, CAPITALE DE L'IMÉRIETH.

Cathédrale ruinée.

Séminaire.

Forteresse. (Jadis Oukhimérium.)

Ghélathi. dans le lointain & Phase.

Nouveau Koutaïs.

ეროვნული
ბიბლიოთეკა



DB. et nat.

Helmsch in lep.

Lith. de Nicolet à Neuchâtel. (Suisse)

TSIKHĒDARBASI EN IMĒRETHI :
 Dans le lointain Quamli Chaîne du Passmta et du Kadela



GROTTE DE LA TSKAL-TSITÉLI, DITE DE JASON,
près de Koutaïs.



D.B. sculp.

Lith. de Nicolet à Neuchâtel (Suisse)

Helmuth in. lap.

GROTTES DE GVIMÉ, AU BORD DE LA KVIRILA, (IMÉRETH)



ქართული
ენობის ეროვნული
ბიბლიოთეკა



D.B. ad nat.

Edi de Nicolet à Neuchâtel (Suisse.)

VUE DU BOURG DE SATCHEKHIERI ET DU CHÂTEAU DE MODANAKI,
dans la Haute-Vallée de la Kvirila (Phase des anciens) en Imérelh.



ქართული
ბიბლიოთეკა



D.B. 24.201.

Lith. de Hicalet à Neuchâtel (Suisse)

Fopp in lap.

VUE DE GLOLA, HAUT RATCHA,
(en Imèrèth.)

ეროვნული
ბიბლიოთეკა




DB adnat.

127.° de Kooles à Neuchâtel.

Wolter in lag.

VUE DU VILLAGE DE CHEBI
aux sources du Rion, (Phase des modernes,) dans le Haut Ratcha.

ეროვნული
ბიბლიოთეკა



Lith. de Niclot à Neuchâtel (Suisse)

Holzmüller in Leipzig

VALLÉE DE ONI, DANS LE HAUT RATCHA (IMÉRIENT.)

Choda.

Kadela.


Zoropa.



MINDASTSIKHE, AU CONFLUENT DU PHASE & DE LA LOKOUMI, (RATCHA)



DÉFILE DE BARAGONE, À L'ENTRÉE DU HAUT RATCHA (IMÉRETHI)




MAISON DU MOURAVE D'OUTSÈRÉ, (Haut Ratcha)




CHÂLET TATARE, MONTAGNES D'AKHALTSIKHÉ.




RUINE DU CHÂTEAU DE KHOTÉVI (Bas-Ratcha)



PÉTRITSIKHÉ, VALLÉE DE BARDJOM.



GLACIÈRE NATURELLE À NIKORTSMINDA. (Bas Ratcha)



TOUR DE VOÛÉDI, VALLÉE DE LA TSKHÉNITSKALI.

ერკნსეჲლი
ზიზღიქოთეჲ



D.B. del. scul.

Lab. de Nicolet a Neuchatel

Hellmuth in lap.

Ville ancienne.

Forteresse et Citadelle.

Ville moderne.

VUE DE LA VILLE D'AKHALTSIKHE,
dans le Pachalik de ce nom.



ქართული
ბიბლიოთეკა



D.B. del. nat. J. Beauvais sculp.

Notre-Dame d'Atskour

Enl. de Nicolet à Neuchâtel (Suisse.)

VUE DE LA FORTERESSE D'ATSKOUR,
sur le Kour, à l'entrée de la vallée de Bardjom, Pachalik d'Akhaltikhé.

ეროვნული
ბიბლიოთეკა



D. B. et ma.

Lith. de Nislet à Neuchâtel (Suisse)

Papp. in'lap.

ROCHER & FORTERESSE DE ZÉDA-TMOGVI,
Au bord du Kour, Pachalik d'Akhaltikhé.

54

საქართველოს
მეცნიერებათა
აკადემიის
ბიბლიოთეკა



Carte de Bruni & Roubaud

Poppe lith.

VILLE DE VARDZIA TAILLÉE DANS LE ROC VIF.
sur les rives du Kour, Pachalik d'Akhalsikhé.

ეროვნული
ბიბლიოთეკა



D.B. del. sculp.

Sevestre in lap.

Jah de Nicolet à Neuchâtel (Suisse)

VUE DE TIFLIS, CAPITALE DE LA GEORGIE,
Prise du Faubourg des Sables, au nord-est.

95

ეროვნული
ბიბლიოთეკა



DB a1. nat.


Litho de Hrodet à Neuchâtel (Suisse)

Hellmuth del.

VUE DE SIGNAGHI, CAPITALE DU CAKETH,
(Géorgie.)

75

ეროვნული
ბიბლიოთეკა



D.B. del. sculp.

Lith. de Nicolet à Neuchâtel (Suisse)

Fopp in lep.

CHAMCHVILDÉ (ORPELT)

Au bord du Ksia Somkhétie.

ეროვნული
ბიბლიოთეკა



D.B. ad nat.

Lith de Nicolet à Neuchâtel (Suisse)

Hellmuth in. lap.

LES MONTS ROUGES & LE KHOKHI, VUS DE KACHAOUR,
Grand' route du Caucase de Tiflis à Vladi Kavkas.

65



 ეროვნული

 ბიბლიოთეკა



D.B. delin.

Lith. de Pirelet a Neuchâtel (Suisse)

Hollmuth in. sculp.

VUE DU MONT KASBEK. (MKINVARI.)

Eglise de la Trinité. Prise du Village de Kasbek. Vallée du Terek.




საქართველოს
 ეროვნული მუზეუმი

D.B. sculpsit. Bettamier in lap.

Lith. de Nicolet à Neuchâtel (Suisse.)

VUE DU VILLAGE D'ARAKHÉTI.

Au pied des montagnes de Lomissa & dans la vallée de l'Aragvi à droite grand-route de Kachaour.



LARS AU BORD DU TÈREK. GRAND'ROUTE DU CAUCASE DE VLADIKAVKAS A TIFLIS.



ANANOUR, AU BORD DE L'ARAGVI. GRAND'ROUTE DU CAUCASE DE VLADIKAVKAS A TIFLIS.

D.B. ad. nat.

Lith. de Nicolet à Neuchâtel.

Hellmuth in Jap.



D.B. delinat.

Lith. de Nicolai à Neuchâtel (Suisse)

Helmuth in lap.

PONT DE LA DÉBÉDA, DIT PONT ROUGE.
en Géorgie.

Handwritten note in Georgian script, likely a library or archival mark.



D.E. del. nat.

Lith. de Biscuit à Clouet (Paris)

Helyuth in lap.

VUE DE LA COLONIE ALLEMANDE DE KATHERINENFELD, EN SOMKHETH,
(Georgie.)



D.B. sculp. del.

Lith. de Nicolet à Neuchâtel (Suisse)

VUE DU ROCHER PORPHYRIQUE DE CHÉVARD SIN, EN GÉORGIE,
prise du Village de Mélikh kend.

ეროვნული
ბიბლიოთეკა



D.B. del. aut.

Lith. de Nezelot à Neuchâtel.

Heilmann in. lap.

VUE DU LAC SÉVANG, en ARMÉNIE,
prise de Tchoubouktou.

ერეւան
სიւն



D. B. ad. nat.

Lith. de Nicolet à Neuchâtel (Suisse)

Helms in lap

VUE DES DEUX ARARATS,
prise de la Forteresse d'Erivan.



ბერძნული
ბიბლიოთეკა



D. E. ad. int.


Lith. de Huelde à Neuchâtel (Suisse.)

Helmuth in. Imp.

VALLÉE & MONASTÈRE DE KIEGHART.
(Grande Arménie)




ՅԵՐՎԱՆԻ
ՅՈՅՆՈՒՄՈՅՆ



VUE DES RUINES D'EROVANTAGERD
Au bord de l'Araxe, en Arménie.

a.

b.



FDB ad nat in lap.

Esth de Nicot à Neuchâtel (Suisse)

VUE DE KOULPE & DE SES MINES DE SEL,
en Arménie.




D.B. del. nat.

Lith. de (Huet & Bouchet) (Paris)

Helmuth sculp.

VUE DES RUINES DE DJOULFA,
au bord de l'Araxe (Grande Arménie.)



D. B. del. sculp.

Lith. de H. Vogel & Marchand, Paris.

Hesselt in lap.

VUE DU VILLAGE DE NOUCADI,
dans une vallée de l'Alaghez, au bord de l'Araxe. (Grande Arménie.)

14



D.B. del. nat.

Popp. in. lap.

Lith. de Nicolai à Neuchâtel. (Suisse.)

CATARACTE DE L'ARAXE A ARAS-BAR.
 Entre Ourdabad & Meghri, Grande Arménie.


 ԵՐԱՅԵՅԱՆ
 ԶՆՆԱՐԱՄՈՅՅՆ



 ეროვნული

 ბიბლიოთეკა



D. B. Adam

Lith. de Nicolet à Neuchâtel. (Suisse.)

Popp in. l. q.

ROCHER SUR LEQUEL EST BÂTI LA FORTERESSE DE CHOUCHA

 (Karabagh.)



DB adnat

Lith. de Nicolat à Neuchâtel (Suisse)

Fopp in lap

VUE DE BÉCHETAU,
Prise des Bains Ferrugineux, nord du Caucase.

Khadékoacheka

M. Verblioude.

M. Byk.

M. Koum.

Oachekhadzè,
Zieleznégora.

M. des Serpens
Zmiewégora.

PLXXXV

II. Série Pittoresque.

ბროსეზი
ნიკოლოზი



D.B. ad. nat.

Fopp in. lap.

Lith. de Nicolet à Neuchâtel (Suisse)

VUE DES BAINS FERRUGINEUX DU CAUCASE,
et des Montagnes qui sont dans la Steppe au Nord et au Nord-Ouest du Béchetau

st

ეროვნული
ბიბლიოთეკა



D.B. ad nat. Bestamier m.lap.
Tour du pape Clément.

Château Génois
Mosquée auj. Église Catholique

Citadelle Génoise.

Quarantaine
Lith. de Nicotà Neuchâtel (Suisse.)

VUE DE THÉODOSIE, CI-DEVANT KAFKA, EN CRIMÉE.
Prise du pied de la tour du Pape Clément V. (1308.)

97

ეროვნული
ბიბლიოთეკა



DB. ad nat.

Lith. de Niculet à Neuchâtel

Hollmann. n. lap

VUE D'OTOUS & DU PORT DES TAURO-SCYTHES,
Côte méridionale de la Crimée.

სამხრეთი
კოზის სოფელი



D. B. ad. nat.

Popp in. lap.

Lith. de Nicolet & Neuchâtel (Suisse)

VUE DU VILLAGE DE KOZE,
sur la côte méridionale de la Crimée.


საქართველოს
გეოგრაფიული



J.B. aîné.

Tableau de M. de la Roche.


VUE DE SOUDAG
prise du Monastère ruiné de St. Georges (Crimee)



MONASTÈRE DE L'ASSOMPTION, PRÈS DE BAKTCHÉSÉRAÏ en Crimée.



ÉGLISE GRECQUE DE DÉMIRDJÏ, SUR ALOUCHETA, Côte méridionale de Crimée.



J.B. ad. nat.

CIMETIÈRE GREC DE FITSKI OU KATCHI-KALÈNE, en Crimée.



Esth. Nicollet & Jemajaquet à Neuchâtel (Suisse.)

VALLÉE de JOSAPHAT DES JUIFS KARAIMES À TCHOUPOUT-KALÈ en Crimée.


ბერძენული
გრაფიკული




D.B. ad. nar. del. Jäger. lith.

Lith. de Nicolet à Neuchâtel.


VUE D'ALOUCHETA ET DE LA CÔTE DE CRIMÉE
jusqu'au Cap Méganome.



Salghir à Aïan (Crinée).



Source du Salghir (Crinée).



DB. ad nat.

Lith. de Nicolet à Neuchâtel.

in Imp. Boukhadze

Moulin à foulon à Oulou-Ouzène (Gîte de Crinée).

VUES DE CRIMÉE.

ბიბლიოთეკის
გენერალური



D.B. ad. nat.

Lith. de Nicolet à Neuchâtel

Charles Jäger sculp.

VUE DES GROTTES ET DE LA CASCADE DE KISILKOBA, EN CRIMÉE.

ბაგრატიონის
გერბი



D. E. ednat.

He. muth. in. lap.

Lith. de. Nicolet à. Neuchâtel. Suisse.

SORBIER CULTIVÉ OU SORBUS DOMESTICA A AÏ-DANIEL.

Possession Jackson. Côte de Crimée.

ეროვნული
ბიბლიოთეკა



D.B. del. et sculpsit.


Lith. chez Stouart à Paris.

Sur Table. B. H. Smith.

VUE DE L'AÏOUDAGH, D'OURSOUF, DE KISILTACHE, &^a
prise d'Aïdaniel (1834)

85

ეროვნული
ბიბლიოთეკა



D.B. sculpsit.

Heilmann sculp.

Lith. de Nicolet à Neuchâtel. (Genève.)

VUE DE LA VALLÉE DE JALTA, ET DU VILLAGE DE AÏ-VASSILE,
Côte méridionale de la Crimée.



36136340
3840140133

D.B. ad. nat.

Imp. lith. de Nicolet Neuchâtel.

Hellmuth in. lap.

VUE DU CHATEAU FORT OUCHANSOU ISSAR,
Vallée d'Aoutka, côte de Crimée.

ბრძანებული
გეგლიძისთვის



22 2-12

Lith. de Nicot & Veuclat (Suisse)

Helmuth in Inv.

CRATÈRE D'OPHITONE.
Jardin du Comte VORONTSOF à Aloupka. (Crimée)

ბაზილიკონი
განგლიმთიანე



D.B. ad. nat.

Helvaith. in 12p.

Lith. de Nicolet à Neuchâtel (Suisse.)

VUE DE KHOURÉIS,
Demeure de la Princesse Galitzin, de Gaspra, Côte méridionale de la Crimée.

ეროვნული
ბიბლიოთეკა



DB. ad nat.

Lith. de Moitte & Neuchâtel

Hollersch. an. 1849.

VUE DU MONT ILLIA ,
et de la vallée haute de Laspi (Crimée.)

PLATE
ერკმვეწლი
გინგნიმთვევ



D.B. del. et sculp.

Isle de Hercul à Neuchâtel (Genève)

Halmstedt sculp.

VUE DU CAP DE L'AÏA,
Prise de Laspi, (Crimée Méridionale.)




DB ad. nat.

lith. de Nicolet, à Neuchâtel (Suisse.)


Popp. in lap.

VUE DU PROMONTOIRE PARTHÉNIQUE,
Aujourd'hui Cap Féolente & du Rocher percé dans la Chersonèse Héracléotique.
(Crimée.)




VUE DES RUINES DE CHERSON EN CRIMÉE, PRISE DE L'ANGLE DE LA TOUR DU PORT, AUJ. BAIE de la QUARANTAINE.


Fort Constantin, rive sept. Citadelle de Sévastopol, rive sept. Fort Alexandre, rive mérid.



VUE DES RUINES DE CHERSON, PRISE DES BOULEVARDS, EN FACE DE LA GRANDE PORTE DE LA VILLE.



VUE DU VILLAGE, DES CRYPTES ET DES RUINES DE TCHIRKESSKERMAN, en CRIMÉE.



VUE DU ROCHER SUR LEQUEL ÉTAIT BÂTI LE TEMPLE D'IPHIGÉNIE
Chersonèse Héracléotique en Crimée.



DB ad nat.

Popp in lat.

Lith. de Nicolet à Neuchâtel (Suisse.)

VUE DU MONASTÈRE DE S.^T GEORGE, & DU CAP PARTHIÉNIQUE,
Chersonèse Héracléotique en Crimée.

სამხრეთი
გეოგრაფია



D.B. ad nat.

Sévastre in lap.

Lith. Nüolat et Jeanjaquet à Neuchâtel (Suisse.)

RUINES DU CHÂTEAU DE KTËNOS & GROTTES D'INKERMAN
au fond de la baie de Sévastopol (Crimée.)

Fort qui défend l'entrée de la baie des Vaisseaux a. Entrée de la baie des Vaisseaux b. Hôpitaux c. Baie du Sud d. Eglise Grecque e. Bâtiments de l'Amirauté f. Télégraphe g. Pôlise Russe h. Palais de Catherine II i. Embarcadere k. Pavillon de l'Amirauté l. Fort entre la baie du Sud et le port marchand m. Chemin de la vieille Kherson n. Entrée du Port Marchand o. Magasin du Génie p. q.

II Série Pittoresque.

PL. LMI
 3633
 30330333



D.B. ad. nat. Sévastre in. lap.

Lith. de Nicolet a. Neuchâtel (Suisse)

SÉVASTOPOL en Crimée.
 Vu du Nord en face de l'Amirauté.

ქართული
ენობათმცოდნეობის
ინსტიტუტი




DEadrialet Bettanier sculp.

Lith. de Nicolet à Neuchâtel (Suisse)

VUE DE LA COUR INTÉRIEURE DU PALAIS DES KHANS
à Bahktchésérâi en Crimée.



CHÂTEAU RUINÉ D'OURSOUF, BÂTI PAR L'EMPEREUR JUSTINIEN en 550 environ (Crimée)




PORT-VILLE de BALAKLAVA, JADIS SYMBOLON OU PALAKIUM EN CRIMÉE.

PL. IAN.
1
ერკმვეწლი
გინგლიმოთვე



D.B. del. nat.

CHÂTEAU RUINÉ DE SOUDAC (Soldaïa) vu du S.O.



Hellmuth del. sculp.

CHÂTEAU RUINÉ DE SOUDAC (Soldaïa) vu du N.E. (Crimée)



ბაზილიკონი
გინკონი



D.B. ad.nat.

Sevastre in lap.

Lith. de Nicolet & Neuchatel (Suisse)

MANGOUP - KALÉ,

Ancienne forteresse des Scythes & des Goths en Crimée, vue prise du Nord.




Fig. 1. Coupe de l'Église Crypte de Tépékerman.

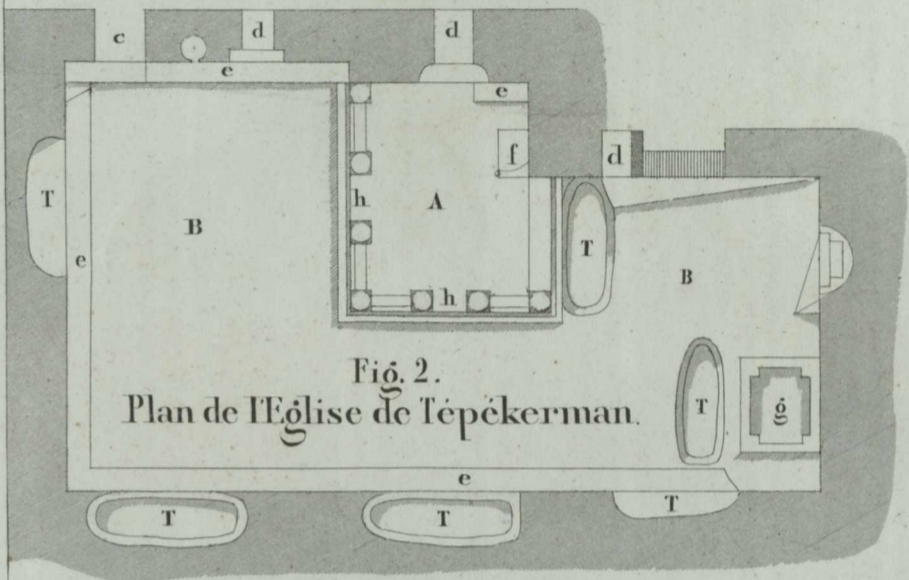



Fig. 2. Plan de l'Église de Tépékerman.




Fig. 4. Perspective du Monastère.

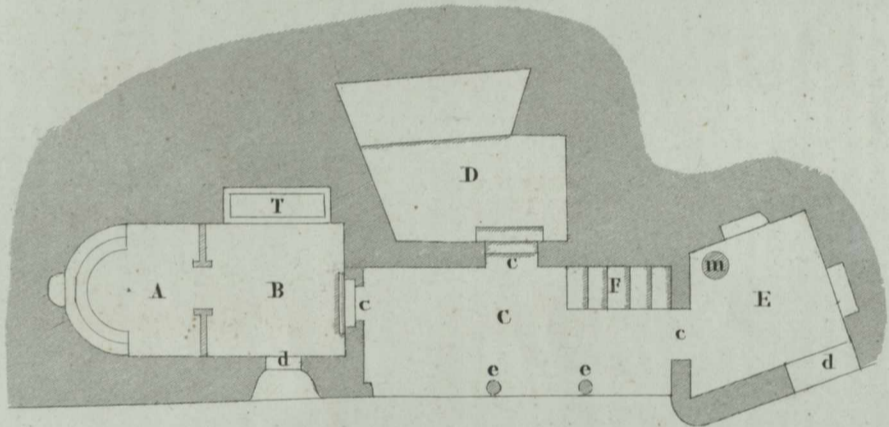


Fig. 3. Plan du Monastère de la Poudrière près de Sévastopol.

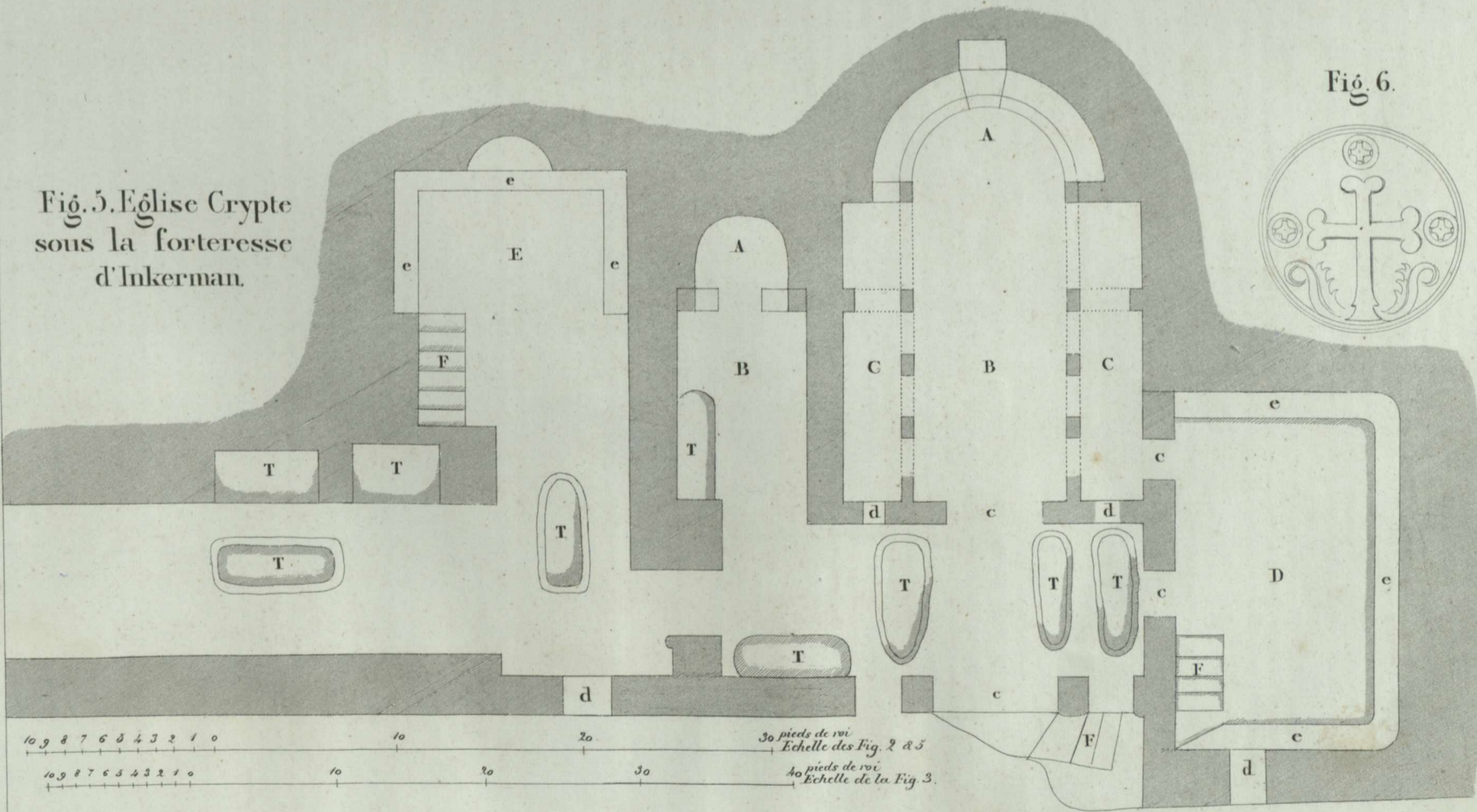
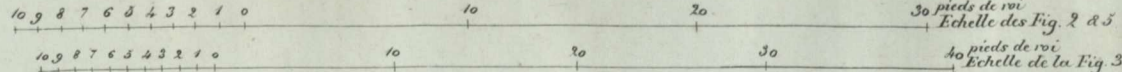


Fig. 5. Église Crypte sous la forteresse d'Inkerman.

Fig. 6.



ერეკლესია
მონასტერი



DB avar del.

Lith. de Nicolet à Neuchâtel

Hellmuth in. sculp.

ÉGLISE PATRIARCALE & MONASTÈRE D'ETCHMIADZIN,
dans la grande Arménie.

907




Fig. 2 Détails extérieurs du Dome.



Fig. 1. Vue de l'Eglise d'Etchmiadzin dans son état primitif

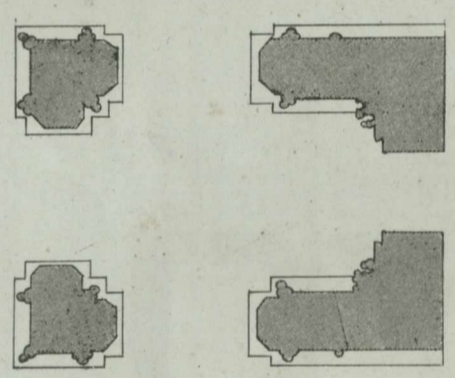


Fig. 4. Plan spécial du Portique.

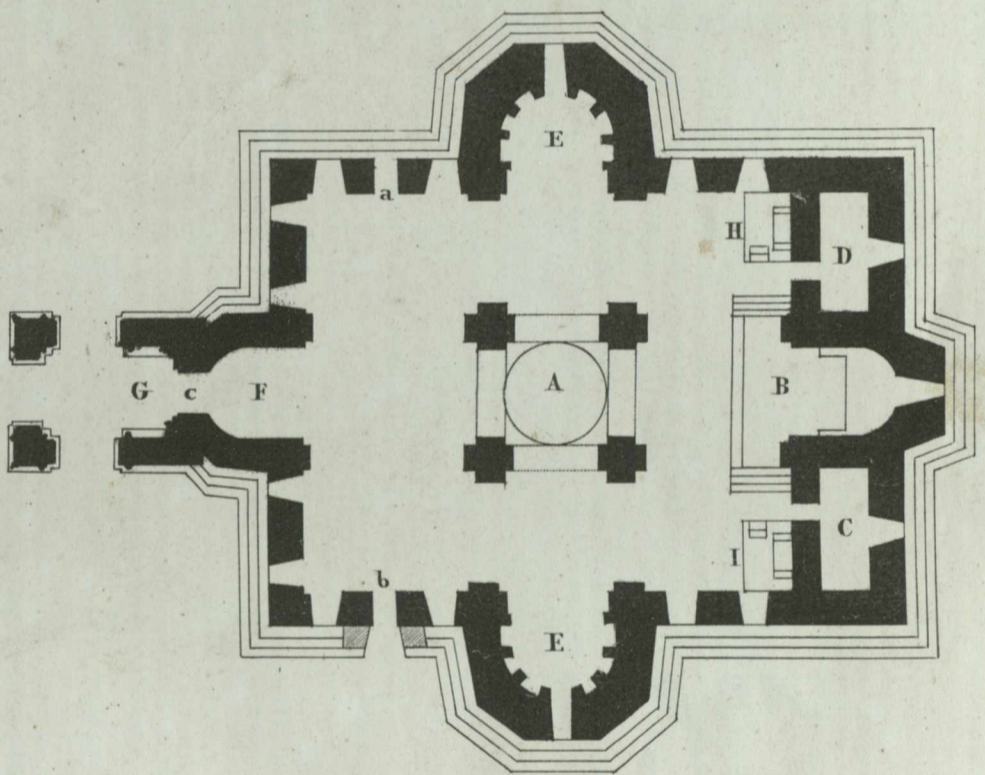


Fig. 3. Plan actuel de l'Eglise d'Etchmiadzin.

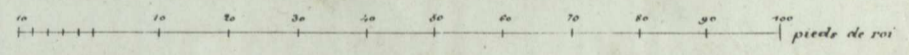
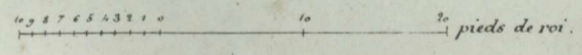


Fig. 5. Inscription sur la façade qui regarde le nord.

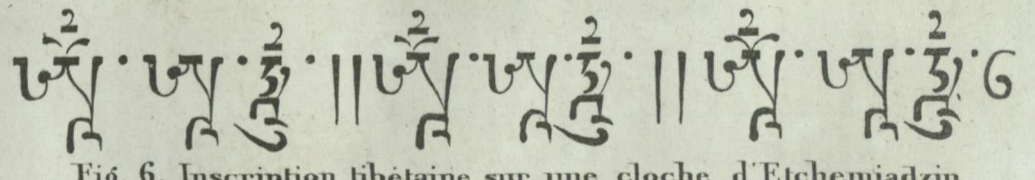


Fig. 6. Inscription tibétaine sur une cloche d'Etchmiadzin.

VUE PRIMITIVE D'ETCHEMIADZIN.




Fig. 1. Église de S^{te} Ripsimé, à Vagharchabad
Grande Arménie.




Fig. 3. Chapelle de S^t Jean Baptiste à Kharni
Grande Arménie.




Fig. 2. Plan de l'Église de S^{te} Ripsimé.

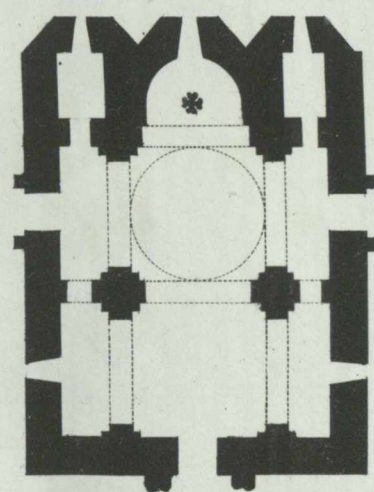
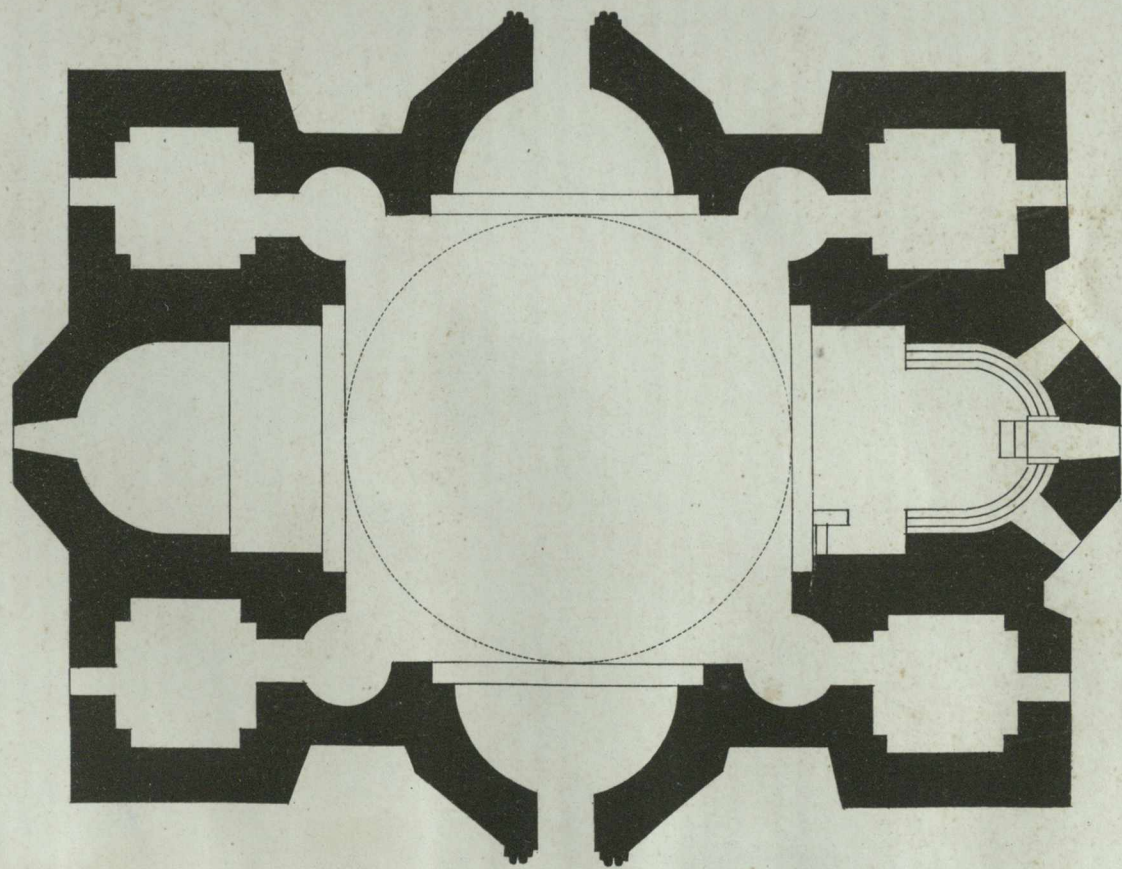


Fig. 4. Église des Apôtres S^t André & S^t Mathieu
à Arkhour, sur le Mont-Ararat.

ÉGLISES ARMÉNIENNES
de la grande Arménie.




VUE PRISE DE L'OUEST.



0 10 20 30 40 50 60 70 80 pieds de roi.

PLAN

ՀԱՄԱՅՆՔԻ
ՅՈՑԱՌՈՒՄՅՅ




D.B. del. nat.


Lab. de M. de Neuchâtel (Genève)

Müller Sc.


ORATOIRE DE L'ÉGLISE DE KIEGHART,
(Grande Arménie.)




Oratoire de Sarkis à Kieghart.




Relief des lions à Kieghart.




Chapelle des lions à Kieghart.



Eglise arménienne à Théodosie (Crimée.)



Ruine du palais de l'Evêque à Jaslovietz (Gallicie.)




Château de Jaslovietz (Gallicie.)

MONUMENS DE STYLE ARMÉNIEN.

DBad.nat.&in.lap. ad. hon. T. M. 8 Fév. 1839.

Lith. de Nicolet à Neuchâtel (Suisse.)



D.B. ad.nat.

Bethanier in lap.

Lith de Nicolet a Neuchâtel (Suisse).

ÉGLISE ARMÉNIENNE DU HAUT DE LA VILLE D'AKHALTSIKHÉ.



RUINE DE L'ÉGLISE MÉTROPOLITAINE DE KOUTAÏS,
Façade de devant.




L. L. ad. aut.

Lith. de Nicolet à Neuchâtel.

H. Quantin sculp.

RUINE DE L'ÉGLISE MÉTROPOLITAINE DE KOUTAÏS,
Façade du Choeur.

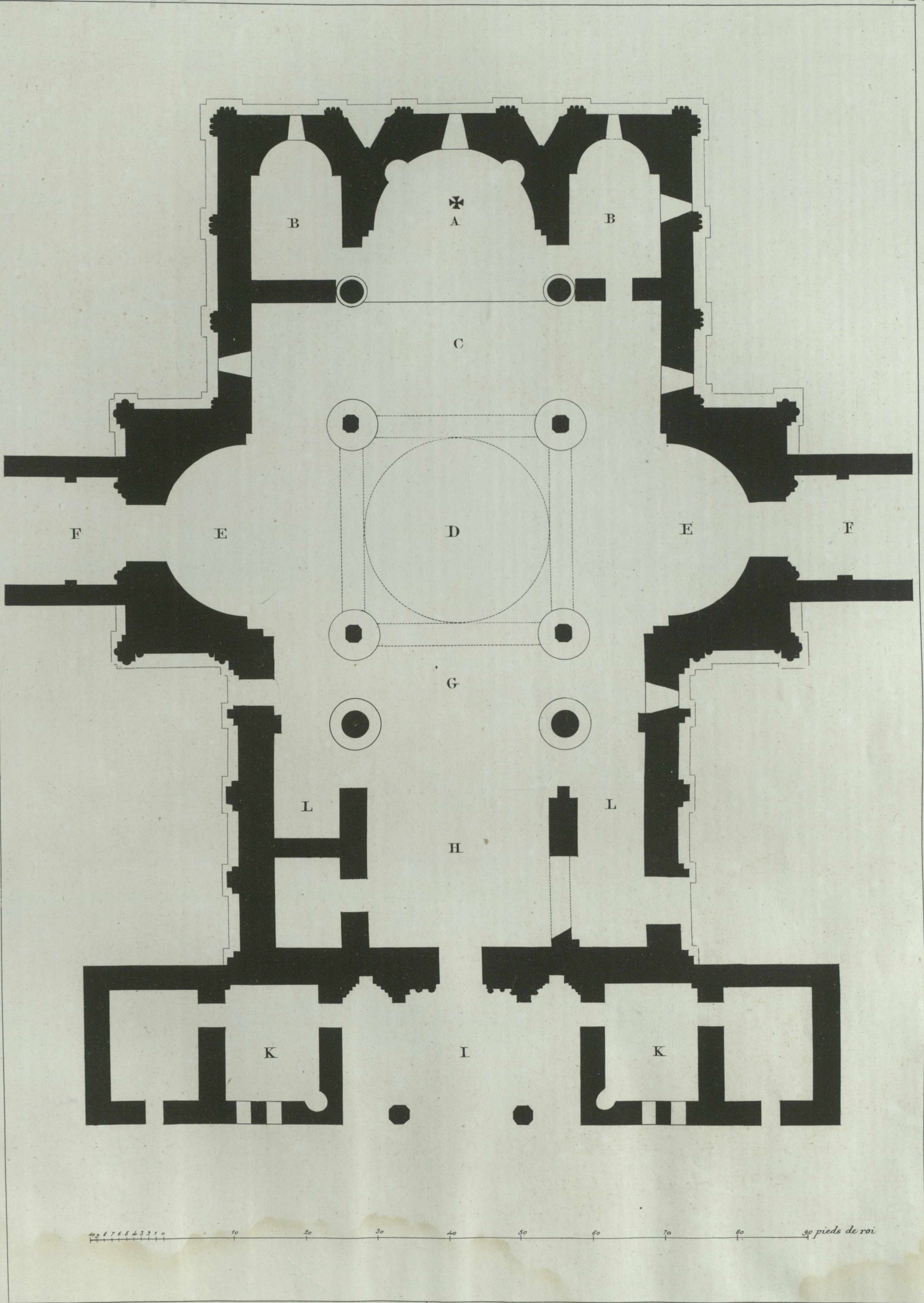


10 9 8 7 6 5 4 3 2 1 10 20 30 40 50 60 70 80 90
pieds de roi

DB. edent. del.

Lith. de Nester à Koutaïssi

FAÇADE DU CHOEUR DE L'ÉGLISE MÉTROPOLITAINE DE KOUTAÏS
en Iméreth.



D.B. ad nat.

Lith. de Nicolet & Renchattel (Suisse.)

PLAN DE L'ÉGLISE MÉTROPOLITAINE DE KOUTAÏS.
en Iméreth.