



იმისთანა წმინდა საძმომი, ბოგბიღ ბეჭდუბი სიფყაა, ცყუილებით და ჭბბბბით ბუბ-ბის გაცანა ყელა უჯანბსბბბაჟ უსბბბაგლსია.

ბაბბბბ 1918 წლის 25 ივლისიდან

# რესპუბლიკა

შბბბბ-კვირა, 26 იანვარი. 2019 წ. №17-18 (8683-8684)

ელ.ფოსტა: sakresp@mail.ru და sakresp@top.ge

ფასი 60 თათრი

## დასჯის



### წყალტუბოს საკრებულოს თავმჯდომარეა ქრთამის სახით 250 000 ლარი აიღო

სახელმწიფო უსაფრთხოების სამსახურის ანტიკორუფციული სააგენტოს თანამშრომლებმა ჩატარებული ოპერატიულ-სამძებრო და საგამოძიებო მოქმედებების შედეგად განსაკუთრებით დიდი ოდენობით ქრთამის აღების ფაქტზე, წყალტუბოს მუნიციპალიტეტის საკრებულოს თავმჯდომარე გრიგოლ ივანიშვილი დააკავეს.

გამოძიებამ დაადგინა, რომ გრიგოლ ივანიშვილი უცხოელ ბიზნესმენს ქალაქ წყალტუბოში მდებარე საკრებულოს ყოფილი შენობის წინასწარ შეთანხმებულ ფასად აუქციონზე გატანას და აღნიშნული აუქციონის გზით ხსენებულ ქონების შესყიდვაში დახმარებას დაჰპირდა, რის საპასუხოდაც ქრთამის სახით 250 000 ლარის გადახდა მოსთხოვა. ამასთან, გრიგოლ ივანიშვილის ინიციატივით, ქრთამის სახით მოთხოვნილი თანხის გადახდის გარანტიად უცხოელმა ბიზნესმენმა მისი კუთვნილი ფირმის 16%-იანი წილი გადაუფორმა ივანიშვილის ნდობით აღჭურვილ პირს.

2018 წლის 26 დეკემბერს თვითმმართველმა ერთეულმა წყალტუბოს მუნიციპალიტეტმა გამოაცხადა ელექტრონული ტენდერი ქ.წყალტუბოში შანიძის ქუჩა №1-ში მდებარე შენობა-ნაგებობის და მიწის ნაკვეთის შესყიდვასთან დაკავშირებით, რომელშიც მო-

ნაწილეობა მიიღო უცხოელმა ბიზნესმენმა და გრიგოლ ივანიშვილის დახმარებით შეძლო აღნიშნული შენობის და მიწის ნაკვეთის წინასწარ შეთანხმებულ და ხელსაყრელ ფასად შექმნა. დანაშაულის შენიღბვის მიზნით, გრიგოლ ივანიშვილმა უცხოელ ბიზნესმენთან გააფორმა ფიქტიური სესხის ხელშეკრულება და ამ უკანასკნელს 250 000 ლარი თავის შვილის ანგარიშზე ჩაარიცხინა. აღნიშნული გადარიცხვის შემდეგ, 2019 წლის 25 იანვარს წყალტუბოს მუნიციპალიტეტის საკრებულოს თავმჯდომარე გრიგოლ ივანიშვილი სუს-ის ანტიკორუფციული სააგენტოს თანამშრომლებმა დააკავეს.

გამოძიება განსაკუთრებით დიდი ოდენობით ქრთამის აღების ფაქტზე მიმდინარეობს (საქართველოს სსკ-ის 338-ე მუხლის მე-3 ნაწილის „ე“ ქვეპუნქტით, რაც სასჯელის სახით 11-დან 15 წლამდე ვადით თავისუფლების აღკვეთას ითვალისწინებს).

## სასაგარტლოს შესაული ბიენები




### უბლის კარღვს კოდაქსი არ ითვალისწინებს...

## თბილისის ბიუჯეტი 72 მილიონით გაიზარდა

დედაქალაქის 2019 წლის ბიუჯეტი 72 მილიონი ლარით გაიზარდა. აქედან 62 მილიონი ლარი 2018 წლის ბიუჯეტის გაუხარჯავი ნაშთია, ხოლო 10 მილიონი შემოსავლების ზრდიდან მიღებული თანხა. დედაქალაქის 2019 წლის ბიუჯეტმა ტრანსფერების ხარჯზე ერთ მილიარდ ლარს გადააჭარბა. აღნიშნული გადანაცვლებები თბილისის საკრებულოს გუშინდელ სხდომაზე დამტკიცდა.



## პაპის პარკმა გაიმარჯვა! პარკში არაფერი უშენდება!!!



**6**  
გამუბა წიკლაურის მწვერვალი

აქვს თუ არა ქრისტიანს უფლება, მონანილობა მიიღოს ხელისუფლების დახმარებით?!



**4**



**3**  
საქართველოს სათანადო პასუხი უნდა გავცეთ!

უპოლიციო ქვეყანა, სადაც სიხეხვის არ არის

**8**  
ტოში, რომელმაც ონკოლოგიური დაავადება არ იცის



















**სსოვნა**

# ჯემალ ბედუაძე - ჩვენი თაობისა და მეგობრობის ბაირახტარი!

*„როგორ ბევრია შვილი ადამის, რო-  
გორ ცოტაა ადამიანი!“  
ბალაქტიონ ტაბიძე*

სამწუხაროა, რომ ამ ცოტა და გამორჩეულად ადამიანთა რაოდენობა თანდათანობით მცირდება. უკვე მეორეხარისხიანი დღეა, რაც ჯემალ ბედუაძის ქმ ბედუაძის მხლოდ ფიზიკურად წავიდა ჩვენგან, სულიერად კი მუდამ ჩვენთან იქნება. იგი კაცობისა და მეგობრობის ეტალონი, ჭეშმარიტად ღირსეული მამულიშვილი, ჩვენი თაობისა და მეგობრობის სახელმწიფო და საამაყო ბაირახტარი იყო, რომელსაც ამშვენებდა ყველა უკეთილშობილესი ადამიანიური თვისება. მისთვის ყველაზე დიდ თანამდებობას და უმაღლეს ფასეულობას ადამიანობა წარმოადგენდა.

ჯემალ ბედუაძე აღიარებული სახელმწიფო და საზოგადო მოღვაწე, ღვაწლმოსილი და ღირსეული პიროვნება, მგზნებარე უნივერსიტეტელი, საქართველოში საინვესტიციო სკოლის პირველი მენეჯერბათა დოქტორი და ამ დარგის ერთ-ერთი მესაძირკვლე გახლდათ. მას შესისხლხორცებულ ჰქონდა ღვათიური სიყვარულის ცნება. ამიტომაც მთელი თავისი სიცოცხლე ქველმოქმედებას, სიყვარულსა და სიკეთეს ემსახურა. ამ დალოცვილ მინაზე ცხოვრობდა ქრისტეს საყოველთაოდ ცნობილი ათი მცნებით. მისთვის „მამული, ენა, სარწმუნოება“ ყველაფერს ნიშნავდა. რწმენა და სინდისი მის არსებაში შედუღებული იყო და ერთმანეთის გარეშე არ არსებობდა.

მისი სუფთა გული და წრფელი სული მომაჯადოებელ გარემოს ქმნიდა, სადაც შეგქმლო თავი სრულიად თავისუფლად და ბედნიერად გეგრძობო. ჯემალ ღირსეული წინაპრების სახელოვანი მემკვიდრე და შთამომავალი იყო. მას ერთმანეთთან იდეალურად ჰქონდა შესამეზული ადამიანის ამქვეყნიური მოვალეობანი: ღვთის, ქვეყნის, მოყვანისა და საკუთარი თავის წინაშე. ზნეობრივი კანონები და ნორმები გონებაშიც კი არასოდეს დაურღვევია. ამიტომაც იგი უცოდველი და ვალმოხდილი წავიდა ამქვეყნიდან. ბედნიერ ვარსკვლავზე იყო დაბადებული. მას უფლისგან მინიჭებული ჰქონდა შინაგანი ძალა, რომლის წყალობითაც უკეთილშობილეს ადამიანად დარჩა. იგი თხემით ტერფამდე ჭეშმარიტად ქართველი ქრისტიანი იყო და ისე მოქმედებდა, როგორც უფალს უნდოდა, როგორც ხალხსა და ქვეყანას წაადგებოდა. სხვებისგან განსხვავებით, ცხოვრობდა ისე, როგორც თავისი ხალხი... ჯემალ ბედუაძე არა უბრალოდ საგურამოელი, არამედ მისი სახე და სიამაყე იყო თავის დიდ ოჯახთან ერთად.

მასწენდება ერთი ეპიზოდი ჩვენი სიბრძნის მანოვრებელ დედაუნებურსიტეტში ისტორიის მისაღები გამომგონებელი. როდესაც ჯემალ მიიყვანეს კომისიის თავმჯდომარე, პროფესორ დავით გვრიტიშვილთან, რადგან მხოლოდ მას ჰქონდა უმაღლესი ნიშნის დაწერის უფლება, პროფესორი აღტაცებული დარჩა მისი სხარტი და გონივრული პასუხებით და როდესაც გაიგო, რომ აბიტურიენტი საგურამოელი იყო,



ეკითხება: აბა, მითხარი, ჯემლო, თუ იცი, რომელია ყველაზე პატარა ექსპონატი ილია ჭავჭავაძის სახლ-მუზეუმში? მომავალი სტუდენტი პასუხობს: ტყვია, რომელიც ესროლეს ილიას, მაგრამ ვერ მოკლეს...

ჯემალ ბედუაძე თსუ ეკონომიკური ფაკულტეტის წარჩინებით დამთავრების შემდეგ პროფესორ ნიკოლოზ ქოიავას ინიციატივით დატოვეს თბილისში პროფესორად მოსამზადებლად. მან პროფესიული ნროთობა გაიარა სსრკ მშენებლობისა და საქართველოს ბანკში, მინისტრთა საბჭოსთან არსებულ ეკონომიკის ინსტიტუტში, მსუბუქი მრეწველობის და ადგილობრივი მრეწველობის სამინისტროში. დისერტაციის დაცვის შემდეგ ჯემალ ბედუაძე ინიშნება ჯერ ხაშურის რაიკომის პირველ მდივნად, ხოლო შემდეგ – თეთრი წყაროს რაიკომის პირველ მდივნად. ამ თანამდებობებზე მუშაობის დროს არაჩვეულებრივად ენერგიული, მრავალმხრივ ერუდირებული ღირსეული მოქალაქე და ლიდერი ახალ მოთხოვნათა დონეზე გეგმავდა, ქმნიდა, აშენებდა და ყოველივე ამას აკეთებდა ისეთი მასშტაბით, რომელიც ქმნიდა ამ რეგიონების სოციალურ-ეკონომიკური განვითარების მაღალ დონეს. ამიტომაც მან ხალხის დიდი სიყვარული და სპეტაკი სახელმწიფო მოღვაწის სახელი დაიმსახურა.

ერთ-ერთ სახალხო ზეიმზე „გარისობაზე“ ჯემალ ბედუაძეს მწერალმა ლევან სანიკიძემ ქვეყნის მანათობელი მოყმე უწოდა... იგი გამოირჩეოდა არა მარტო შესანიშნავი პროფესიული და ორგანიზატორული ნიჭით, არამედ ასევე პიროვნული თვისებებით, რომელთაც ყველაზე მეტად აფასებდა ადამიანში. პატრიოტიზმი, ოჯახიშვილობა, უბრალოება, თავმდაბლობა, მეგობრობა, ქველმოქმედება, განათლება, შინაგანი კულტურა, მაღალი პასუხისმგებლობა და დიდი საქმეების უხმაუროდ კეთება მისი დამახასიათებელი თვისებები იყო. ბატონი ჯემალ ბედუაძე იყო კაი ყმა, რომელსაც ბრწყინვალედ ესმოდა „ხმა ღვთისა და ხმა ერისა“. იგი ყოველთვის ეროვნული ინტერესების სადარაჯოზე იდგა და ღირსეულად ემსახურებოდა მშობელ ერსა და ქვეყანას.

ბატონი ჯემალი იყო იდეალური და შესანიშნავი მეუღლე, მზრუნველი და მოსიყვარულე მამა და ბაბუა, ერთგული და საამაყო მეგობარი. „საქართველო უპირველეს ყოვლისა!“ – მისი ცხოვრების დევიზი იყო. ამ სიყვარულისთვის ღირდა სიცოცხლე...

სამარადისო ხსოვნა და დიდება მის ნათელ სახელსა და სულს, ამინ!

**ბულთაზ ლაბარტყავა**

**სანთილი**

ლუიზა, როინ მეტრეველები თანაურგრძობენ ნაირა ჭაბაშვილსა და რამაზ ხეცურიანს დედისა და სიდედრის

## ციცინო ჭაბაშვილის

გარდაცვალების გამო.

თენგიზ, ქეთინო ქავთარაძეები, თემურ, ანიკო კუჭუხიძეები სამძიმარს უცხადებენ ნაირა, ქეთევან, თამარ ჭაბაშვილებს, რამაზ ხეცურიანს დედისა და სიდედრის

## ციცინო სტეფანეს ასულის ჭაბაშვილის

გარდაცვალების გამო.

მანანა ჩეჩელაშვილი, ირინა ჟორდანიას, მურიკო, დიმა თოფურიძეები ღრმა მწუხარებით იუწყებიან უძვირფასესი ადამიანის

## პასტანა ენდელაძის

გარდაცვალებას და თანაგრძობას უცხადებენ ოჯახს.

ქ. თბილისში მცხოვრები ფოთელების საზოგადოების გამგეობა სამძიმარს უცხადებს ბ-ნ გოჩა კურდღელის დედის, ქ-ნი

## ციალას

გარდაცვალების გამო.

# შინაგან საქმეთა სამინისტრომ ნარკოდანაშაულისთვის თბილისში 9 პირი დააკავე

შინაგან საქმეთა სამინისტრომ საქართველოში ნარკოტიკების ინტერნეტით გავრცელების ახალი სქემა გამოავლინა. შინაგან საქმეთა სამინისტრო განაგრძობს ქვეყანაში ნარკოტიკების უკანონო ბრუნვის და გავრცელების წინააღმდეგ ბრძოლას.

ციენტრალური კრიმინალური პოლიციის დეპარტამენტის ნარკოტიკების უკანონო ბრუნვის წინააღმდეგ ბრძოლის მთავარი სამმართველოს და კიბერდანაშაულებთან ბრძოლის სამმართველოს თანამშრომლებმა, 2 თვის განმავლობაში ჩატარებული ინტენსიური ოპერატიული-სამძებრო და საგამომძიებო ღონისძიებების შედეგად, საქართველოში ნარკოტიკების ინტერნეტით გავრცელების ახალი სქემა გამოავლინეს.

პოლიციამ ნარკოტიკების უკანონო გასაღების ბრალდებით ორგანიზებული დაწინაურებული დანაშაულებრივი ჯგუფის წევრი დააკავე და თბილისში, სხვადასხვა ტერიტორიაზე არსებული სამალავებიდან სარეალიზაციოდ გამზადებული, სხვადასხვა სახის ნარკოტიკული საშუალებები ამოიღო.

დანაშაული მ-დან 20 წლამდე ან უფადოდ თავისუფლების აღკვეთას ითვალისწინებს. პოლიციამ, დაკავებულების პირადი ჩხრეკისას, დაახლოებით, 100 გრამი ნარკოტიკული საშუალება „პა-შიში“ ნივთმტკიცებად ამოიღო. ერთ-ერთი ბრალდებულის საცხოვრებელი ბინის ჩხრეკისას კი ამოღებულია ახალი ფსიქოაქტიური ნივთიერება ე.წ. „ბიო“ და ნარკოტიკული საშუალება „ალფა პეპ“, რომლებიც განკუთვნილი იყო „ტელეგრამში“ არსებული ჯგუფების - ე.წ. „კვკპ-თრნზ“-ების მომხმარებლებზე გასასაღებლად.

ალსანიშნავია, რომ დაკავებულთაგან ორი პირი აღნიშნული „კვკპ-თრნზ“-ების ე.წ. „დამდეგია“. გამოძიებამ დაადგინა, რომ მათ სხვა ბრალდებულების მიერ გადაცემული ნარკოტიკების დაფასობა და სხვადასხვა ადგილზე სარეალიზაციოდ განთავსება ევალებოდათ, რაშიც შესაბამის ფულად ანაზღაურებას იღებდნენ. სამართალდამცველებმა, ჩატარებული ოპერატიული-სამძებრო და საგამომძიებო ღონისძიებების შედეგად, თბილისში, სხვადასხვა ადგილზე არსებული სამალავებიდან სარეალიზაციოდ გამზადებული, სხვადასხვა სახის ნარკოტიკული საშუალებები ამოიღეს. ამ დროისთვის პოლიცია კვლავ განაგრძობს ნარკოტიკების ამოღების პროცესს.



# ჯექ შეფერდს საექსტრადიციო პატიმრობა კაპიტრობა შეფერდა

ბრიტანეთის მოქალაქეს ჯექ შეფერდს სამთვიანი საექსტრადიციო პატიმრობა შეეფარდა. ამ გადაწყვეტილებით, თბილისის საქალაქო სასამართლოს მოსამართლე რომან ხორავამ პროკურატურის შუამდგომლობა დააკმაყოფილა. შეფერდი ვაკე-საბურთალოს პოლიციის სამმართველოში 23 იანვარს ადვოკატებთან ერთად გამოცხადდა და საქართველოს პოლიციას ჩაბარდა. ის ახალგაზრდა ქალის გაუფრთხილებლობით სიცოცხლის მოსპობაში მსჯავრდებული. უცხოური მედიის ინფორმაციით, შეფერდი საკუთარ კატერს ნასვამ მდგომარეობაში მართავდა, სიჩქარის გაღჭარბების გამო კატერი გადაბრუნდა, რასაც მისი მეგობარი გოგონა, 24 წლის შარლოტა ბრაუნის სიცოცხლე ემსხვერპლა. შეფერდს ინტერპოლი 12 იანვრიდან ეძებდა.

# ს.ს.ი.პ - ნიალის ეროვნული სააგენტოს განცხადება

## სასარგებლო ნიალისეულის მოპოვების ლიცენზიის გამცემია საჯარო სამართლის იურიდიული პირი ნიალის ეროვნული სააგენტო ელექტრონული აუქციონის (www.eauction.ge) მეშვეობით, გამარჯვებულად ჩაითვლება ლიცენზიის ის მაძიებელი, რომელიც აკმაყოფილებს აუქციონის პირობებსა და მოთხოვნებს და ყველაზე მეტ თანხას შესთავაზებს სახელმწიფოს.

სასარგებლო ნიალისეულის მოპოვების ლიცენზიის გამცემია საჯარო სამართლის იურიდიული პირი ნიალის ეროვნული სააგენტო ელექტრონული აუქციონის (www.eauction.ge) მეშვეობით, გამარჯვებულად ჩაითვლება ლიცენზიის ის მაძიებელი, რომელიც აკმაყოფილებს აუქციონის პირობებსა და მოთხოვნებს და ყველაზე მეტ თანხას შესთავაზებს სახელმწიფოს.

ობიექტი №1	
ბუნებრივი რესურსებით სარგებლობის ლიცენზიის გამცემი ორგანოს დასახელება	ს.ს.ი.პ ნიალის ეროვნული სააგენტო
1	საიდენტიფიკაციო ნომერი 202 482 571
2	მისამართი/ტელეფონი ქ. თბილისი, დავით აღმაშენებლის გამზირი №150 / 032 2 43 95 57 ქ.ქუთაისი, ირაკლი აბაშიძის ქ. №14
3	ელ-ფოსტა info@nam.gov.ge
4	სარგებლობის ლიცენზიის სახე სასარგებლო ნიალისეულის მოპოვების ლიცენზია
5	სალიცენზიო პირობები და მოთხოვნები კონკრეტული ობიექტით სარგებლობისათვის ა) მოპოვება უნდა განხორციელდეს წინასწარ შედგენილი წიაღით სარგებლობის პროექტის მიხედვით. ბ) მოპოვება უნდა განხორციელდეს მდინარის კალაპოტის გასწორებასთან დაკავშირებით. გ) გეოდეზიური სიტუაციის გართულების თავიდან აცილების მიზნით ობიექტის მიუღწეველ ფართობზე წელიწადში ინერტული მასალის მოპოვების სიღრმე (სიმძლავრე) არ უნდა აღემატებოდეს 1,5 მ-ს. დ) ლიცენზიის მფლობელი ვალდებულია ინერტული მასალის ტრანსპორტირება განხორციელდეს სენაკის მუნიციპალიტეტის მერიასთან წინასწარ შეთანხმებული მარშრუტით. ე) ლიცენზიის მფლობელი ვალდებულია, მოპოვებული სასარგებლო ნიალისეულის ტრანსპორტირება განხორციელოს მარაგადახურული ავტომობილებით, ასევე დასახლებულ პუნქტებში სასარგებლო ნიალისეულის ტრანსპორტირებისას უზრუნველყოს საავტომობილო გზის პერიოდული მორწყვა, რათა თავიდან იქნეს აცილებული მტკვრის გაფრქვევა დასახლებულ პუნქტებში; ვ) ლიცენზიის მფლობელი ვალდებულია არ დააზიანოს შიდა სასოფლო გზები, ხოლო დაზიანების შემთხვევაში მოახდინოს მისი აღდგენა-რეაბილიტაცია. ზ) ლიცენზიის მფლობელი ვალდებულია უზრუნველყოს სალიცენზიო მიწის ნაკვეთზე დაზიანებული ნიადაგის (ასეთის არსებობის შემთხვევაში) რეკულტივაციის ღონისძიებების ჩატარება. თ) ექსპლუატაციის დროს მეწყრული პროცესების გააქტიურების დროს (ასეთის არსებობის შემთხვევაში) უნდა მოხდეს სამუშაოების შეჩერება, სათანადო ღონისძიებების დასახვა და განხორციელება. ი) ობიექტის დამუშავება უნდა მოხდეს ქვეყანაში მოქმედი სამთო საქმისთვის მიღებული ტექნიკური უსაფრთხოების ნორმების და წესების დაცვით. კ) ობიექტის დამუშავების დროს მოხსნილი ნიადაგის ფენა და ფუჭი ქანი (ასეთის არსებობის შემთხვევაში) უნდა დასაწყობდეს ტერიტორიის რეკულტივაციის მიზნით მისი შემდგომი გამოყენებისათვის. ლ) ლიცენზიის მფლობელს წიაღისეულის მოპოვების პერიოდში ეკრძალება გზის გვერდულზე მასალის დასაწყობება, სამშენებლო ნარჩენების დაყრა, მანქანა-მექანიზმების გაჩერება და დგომა. მ) ლიცენზიის მფლობელი ვალდებულია წიაღითსარგებლობის განხორციელებისას გეოდეზიური სიტუაციის გართულების (ასეთის არსებობის შემთხვევაში) შესაძლო უფლებამოსილი სახელმწიფო ორგანოს შესაბამისი მითითებები; ნ) ლიცენზიის მფლობელმა შეასრულოს მოქმედი კანონმდებლობით დადგენილი მოთხოვნები, მათ შორის "გარემოს დაცვის შესახებ", "ბუნებრივი რესურსებით სარგებლობისათვის მოსაკრებლების შესახებ" და "წიაღის შესახებ", საქართველოს კანონებით და შესაბამისი კანონქვემდებარე აქტებით დადგენილი სხვა მოთხოვნები. ამასთან, "წიაღის შესახებ" საქართველოს კანონის მე-13 მუხლის პირველი პუნქტის "თ" ქვეპუნქტის შესაბამისად, წიაღით სარგებლობისას იშვიათი მეცნიერული ან ესთეტიკური ფასეულობის ობიექტების აღმოჩენის შემთხვევაში შეაჩეროს სამუშაოები და დაუყოვნებლივ აცნობოს ამის შესახებ შესაბამის სახელმწიფო ორგანოს. ო) ლიცენზიის მფლობელი ვალდებულია სასარგებლო ნიალისეულის მოპოვების ლიცენზიის გაცემის შესახებ შესაბამისი ბრძანების ჩაბარებიდან ერთი თვის ვადაში ლიცენზიის გამცემს დასამტკიცებლად წარუდგინოს სასარგებლო ნიალისეულის ათვისების შესაბამისი გეგმა (ყოველწლიურად ასათვისებელი მოცულობის მითითებით). პ) დატული იქნეს საქართველოს კანონებით, ბუნებრივი რესურსით სარგებლობისათვის საქართველოს გარემოსდაცვითი კანონმდებლობით და შესაბამისი კანონქვემდებარე აქტებით დადგენილი პირობები, აგრეთვე ლიცენზიის გამცემის მიერ დადგენილი მოთხოვნები.
6	სარგებლობის ლიცენზიის კონკრეტული ობიექტი სენაკის მუნიციპალიტეტი, სოფ. სავეიჩიოს მიმდებარე ტერიტორია, „რიონის“ ქვიშის გამოვლინება, (კატეგორია P, მოსაპოვებელი წიაღისეულის ჯამური მოცულობა - 107 880 მ <sup>3</sup> ).
7	სალიცენზიო ობიექტის ადგილმდებარეობა სენაკის მუნიციპალიტეტი, სოფ. სავეიჩიოს მიმდებარე ტერიტორია
8	აუქციონის საწყისი ფასი 72 326 ლარი

9	ბიჯის სიდიდე (საწყისი ფასის 10%)	7232.6 ლარი
10	უპირობო და გამოუხმობი საბანკო გარანტიის/ზეს 10% თანხის ოდენობა + 200 ლარი სალიცენზიო მოსაკრებელი	7 433 ლარი
11	აუქციონში მონაწილეობის მისაღებად რეგისტრაციის დაწყების და დასრულების დრო და თარიღი	აუქციონში მონაწილეობის მისაღებად რეგისტრაცია იწყება 2019 წლის 28 იანვარს დღის 12:00 საათზე და დასრულდება 2019 წლის 26 თებერვალს დღის 18:00 საათზე
12	აუქციონის დაწყების და დასრულების დრო და თარიღი	ელექტრონული აუქციონი იწყება 2019 წლის 26 თებერვალს დღის 12:00 საათზე და დასრულდება 2019 წლის 26 თებერვალს დღის 18:00 საათზე
13	სარგებლობის ლიცენზიის მოქმედების ვადა	5 წელი
14	სხვა მონაცემები	აუქციონზე დაფიქსირებული საბოლოო თანხის გადახდა გამარჯვებულმა უნდა განხორციელოს აუქციონის დასრულებიდან არაუგვიანეს 15 კალენდარული დღის ვადაში
ობიექტი №2		
ბუნებრივი რესურსებით სარგებლობის ლიცენზიის გამცემი ორგანოს დასახელება		ს.ს.ი.პ ნიალის ეროვნული სააგენტო
1	საიდენტიფიკაციო ნომერი	202 482 571
2	მისამართი/ტელეფონი	ქ. თბილისი, დავით აღმაშენებლის გამზირი №150 / 032 2 43 95 57 ქ.ქუთაისი, ირაკლი აბაშიძის ქ. №14
3	ელ-ფოსტა	info@nam.gov.ge
4	სარგებლობის ლიცენზიის სახე	სასარგებლო ნიალისეულის მოპოვების ლიცენზია
5	სალიცენზიო პირობები და მოთხოვნები კონკრეტული ობიექტით სარგებლობისათვის	ა) სასარგებლო ნიალისეულის მოპოვება უნდა განხორციელდეს წინასწარ შედგენილი წიაღით სარგებლობის პროექტის მიხედვით; ბ) ობიექტის დამუშავება უნდა მოხდეს ჰიფსომეტრიულად მაღალი ნიშნულიდან დაბალისაკენ, მოქმედი სამთო საქმის წესებისა და ნორმების დაცვით. გ) ლიცენზიის მფლობელი ვალდებულია, მოპოვებული სასარგებლო ნიალისეულის ტრანსპორტირება განხორციელოს მარაგადახურული ავტომობილებით, ასევე დასახლებულ პუნქტებში სასარგებლო ნიალისეულის ტრანსპორტირებისას უზრუნველყოს საავტომობილო გზის პერიოდული მორწყვა, რათა თავიდან იქნეს აცილებული მტკვრის გაფრქვევა დასახლებულ პუნქტებში; დ) ლიცენზიის მფლობელი ვალდებულია არ დააზიანოს შიდა სასოფლო გზები, ხოლო დაზიანების შემთხვევაში მოახდინოს მისი აღდგენა-რეაბილიტაცია; ე) ლიცენზიის მფლობელი ვალდებულია უზრუნველყოს სალიცენზიო მიწის ნაკვეთზე დაზიანებული ნიადაგის (ასეთის არსებობის შემთხვევაში) რეკულტივაციის ღონისძიებების ჩატარება; ვ) ექსპლუატაციის დროს მეწყრული პროცესების გააქტიურების დროს (ასეთის არსებობის შემთხვევაში) უნდა მოხდეს სამუშაოების შეჩერება, სათანადო ღონისძიებების დასახვა და განხორციელება; ზ) ობიექტის დამუშავება უნდა მოხდეს ქვეყანაში მოქმედი სამთო საქმისთვის მიღებული ტექნიკური უსაფრთხოების ნორმების და წესების დაცვით; თ) ობიექტის დამუშავების დროს მოხსნილი ნიადაგის ფენა და ფუჭი ქანი არ უნდა ჩაიყაროს მიმდებარე ტერიტორიაზე გამავალი მდინარის კალაპოტში, უნდა დასაწყობდეს ტერიტორიის რეკულტივაციის მიზნით მისი შემდგომი გამოყენებისათვის; ი) ლიცენზიის მფლობელს წიაღისეულის მოპოვების პერიოდში ეკრძალება გზის გვერდულზე მასალის დასაწყობება, სამშენებლო ნარჩენების დაყრა, მანქანა-მექანიზმების გაჩერება და დგომა; კ) ლიცენზიის მფლობელი ვალდებულია წიაღითსარგებლობის განხორციელებისას გეოდეზიური სიტუაციის გართულების (ასეთის არსებობის შემთხვევაში) შესაძლო უფლებამოსილი სახელმწიფო ორგანოს შესაბამისი მითითებები; ლ) ლიცენზიის მფლობელმა შეასრულოს საქართველოს მოქმედი კანონმდებლობით დადგენილი მოთხოვნები, მათ შორის "გარემოს დაცვის შესახებ", "ბუნებრივი რესურსებით სარგებლობისათვის მოსაკრებლების შესახებ" და "წიაღის შესახებ", საქართველოს კანონებით და შესაბამისი კანონქვემდებარე აქტებით დადგენილი სხვა მოთხოვნები. ასევე გარემოსდაცვითი მეფასების კოდექსის მე-8 მუხლით გათვალისწინებული მოთხოვნები. ამასთან, "წიაღის შესახებ" საქართველოს კანონის მე-13 მუხლის პირველი პუნქტის "თ" ქვეპუნქტის შესაბამისად, წიაღით სარგებლობისას იშვიათი მეცნიერული ან ესთეტიკური ფასეულობის ობიექტების აღმოჩენის შემთხვევაში შეაჩეროს სამუშაოები და დაუყოვნებლივ აცნობოს ამის შესახებ შესაბამის სახელმწიფო ორგანოს; მ) ლიცენზიის მფლობელი ვალდებულია სასარგებლო ნიალისეულის მოპოვების ლიცენზიის გაცემის შესახებ შესაბამისი ბრძანების ჩაბარებიდან ერთი თვის ვადაში ლიცენზიის გამცემს

		დასამტკიცებლად წარუდგინოს სასარგებლო წიაღისეულის ათვისების შესაბამისი გეგმა (ყოველწლიურად ასათვისებელი მოცულობის მითითებით); ნ) დაცული იქნეს საქართველოს კანონებით, ბუნებრივი რესურსით სარგებლობისათვის საქართველოს გარემოსდაცვითი კანონმდებლობით და შესაბამისი კანონქვემდებარე აქტებით დადგენილი პირობები, აგრეთვე ლიცენზიის გამცემის მიერ დადგენილი მოთხოვნები.
6	სარგებლობის ლიცენზიის კონკრეტული ობიექტი	ვანის მუნიციპალიტეტი, სოფ. ინაშაურის (საპრასია) მიმდებარე ტერიტორია, „საპრასია“ ტუფობრეჭის (სხვა საშენი მასალა) გამოვლინება (კატეგორია - C2, მოსაპოვებელი წიაღისეულის ჯამური მოცულობა - 270 850 მ <sup>3</sup> ).
7	სალიცენზიო ობიექტის ადგილმდებარეობა	ვანის მუნიციპალიტეტი, სოფ. ინაშაურის (საპრასია) მიმდებარე ტერიტორია
8	აუქციონის საწყისი ფასი	57 092 ლარი
9	ბიჯის სიდიდე (საწყისი ფასის 10 %)	5 709.2 ლარი
10	უპირობო და გამოუხმობი საბანკო გარანტიის/ზეს 50% თანხის ოდენობა + 200 ლარი სალიცენზიო მოსაკრებელი	28 746 ლარი
11	აუქციონში მონაწილეობის მისაღებად რეგისტრაციის დაწყების და დასრულების დრო და თარიღი	აუქციონში მონაწილეობის მისაღებად რეგისტრაცია იწყება 2019 წლის 28 იანვარს დღის 12:00 საათზე და დასრულდება 2019 წლის 26 თებერვალს დღის 18:00 საათზე
12	აუქციონის დაწყების და დასრულების დრო და თარიღი	ელექტრონული აუქციონი იწყება 2019 წლის 26 თებერვალს დღის 12:00 საათზე და დასრულდება 2019 წლის 26 თებერვალს დღის 18:00 საათზე
13	სარგებლობის ლიცენზიის მოქმედების ვადა	10 წელი
14	სხვა მონაცემები	აუქციონზე დაფიქსირებული საბოლოო თანხის გადახდა გამარჯვებულმა უნდა განახორციელოს აუქციონის დასრულებიდან არაუგვიანეს 15 კალენდარული დღის ვადაში
<b>ობიექტი №3</b>		
ბუნებრივი რესურსებით სარგებლობის ლიცენზიის გამცემი ორგანოს დასახელება		სსიპ წიაღის ეროვნული სააგენტო
1	საიდენტიფიკაციო ნომერი	202 482 571
2	მისამართი/ტელეფონი	ქ. თბილისი, დავით აღმაშენებლის გამზირი №150 / 032 243 95 57 ქ. ქუთაისი, ირაკლი აბაშიძის ქ. №14
3	ელ-ფოსტა	info@nam.gov.ge
4	სარგებლობის ლიცენზიის სახე	სასარგებლო წიაღისეულის მოპოვების ლიცენზია
5	სალიცენზიო პირობები და მოთხოვნები კონკრეტული ობიექტით სარგებლობისათვის	ა) სასარგებლო წიაღისეულის მოპოვება უნდა განხორციელდეს წინასწარ შედგენილი დამუშავების ტექნოლოგიური სქემის მიხედვით; ბ) მოპოვება უნდა განხორციელდეს მდინარის კალაპოტის გასწორხაზოვნების მიმართულადა; გ) გეოდინამიკური სიტუაციის გართულების თავიდან აცილების მიზნით, ობიექტის მთელ ფართობზე საშუალო წლიური მოპოვების სიღრმე (სიმლავერე) არ უნდა აღემატებოდეს 1.5 მ-ს; დ) ლიცენზიის მფლობელი ვალდებულია, ხელი არ შეუშალოს პოტენციურ ინვესტორს, ენერგეტიკული პროექტის განხორციელების პროცესში; ე) ლიცენზიის მფლობელი ვალდებულია, მოპოვებული სასარგებლო წიაღისეულის ტრანსპორტირება განახორციელოს მარაგადახურული ავტომობილებით, ასევე დასახლებულ პუნქტებში სასარგებლო წიაღისეულის ტრანსპორტირებისას უზრუნველყოს საავტომობილო გზის პერიოდული მორწყვა, რათა თავიდან იქნეს აცილებული მტვრის გაფრქვევა დასახლებულ პუნქტებში; ვ) ლიცენზიის მფლობელი ვალდებულია არ დაზიანოს შიდა სასოფლო გზები, ხოლო დაზიანების შემთხვევაში მოახდინოს მისი აღდგენა-რეაბილიტაცია; ზ) ლიცენზიის მფლობელი ვალდებულია უზრუნველყოს სალიცენზიო მიწის ნაკვეთზე დაზიანებული ნიადაგის (ასეთის არსებობის შემთხვევაში) რეკულტივაციის ღონისძიებების ჩატარება; თ) ექსპლუატაციის დროს მეწყრული პროცესების გააქტიურების დროს (ასეთის არსებობის შემთხვევაში) უნდა მოხდეს სამუშაოების შეჩერება, სათანადო ღონისძიებების დასახვა და განხორციელება; ი) ობიექტის დამუშავება უნდა მოხდეს ქვეყანაში მოქმედი სამთო საქმისთვის მიღებული ტექნიკური უსაფრთხოების ნორმების და წესების დაცვით; კ) ობიექტის დამუშავების დროს მოხსნილი ნიადაგის ფენა და ფუჭი ქანი (ასეთის არსებობის შემთხვევაში) უნდა დასაწყობდეს ტერიტორიის რეკულტივაციის მიზნით მისი შემდგომი გამოყენებისათვის; ლ) ლიცენზიის მფლობელს წიაღისეულის მოპოვების პერიოდში

		ეკრძალება გზის გვერდულზე მასალის დასაწყობება, სამშენებლო ნარჩენების დაყრა, მანქანა-მექანიზმების გაჩერება და დგომა; მ) ლიცენზიის მფლობელი ვალდებულია წიაღისეულის მოპოვების განხორციელებისას გეოდინამიკური სიტუაციის გართულების (ასეთის არსებობის) შემთხვევაში შეასრულოს უფლებამოსილი სახელმწიფო ორგანოს შესაბამისი მითითებები; ნ) ლიცენზიის მფლობელმა შეასრულოს საქართველოს მოქმედი კანონმდებლობით დადგენილი მოთხოვნები, მათ შორის "გარემოს დაცვის შესახებ", „ბუნებრივი რესურსებით სარგებლობისათვის მოსაკრებლების შესახებ“ და „წიაღის შესახებ“, საქართველოს კანონებით და შესაბამისი კანონქვემდებარე აქტებით დადგენილი სხვა მოთხოვნები. ამასთან, „წიაღის შესახებ“ საქართველოს კანონის მე-13 მუხლის პირველი პუნქტის „თ“ ქვეპუნქტის შესაბამისად, წიაღით სარგებლობისას იმეათი მეცნიერული ან ესთეტიკური ფასეულობის ობიექტების აღმოჩენის შემთხვევაში შეაჩეროს სამუშაოები და დაუყოვნებლივ აცნობოს ამის შესახებ შესაბამის სახელმწიფო ორგანოს; ო) ლიცენზიის მფლობელი ვალდებულია სასარგებლო წიაღისეულის მოპოვების ლიცენზიის გაცემის შესახებ შესაბამისი ბრძანების ჩაბარებიდან ერთი თვის ვადაში ლიცენზიის გამცემს დასამტკიცებლად წარუდგინოს სასარგებლო წიაღისეულის ათვისების შესაბამისი გეგმა (ყოველწლიურად ასათვისებელი მოცულობის მითითებით); პ) დაცული იქნეს საქართველოს კანონებით, ბუნებრივი რესურსით სარგებლობისათვის საქართველოს გარემოსდაცვითი კანონმდებლობით და შესაბამისი კანონქვემდებარე აქტებით დადგენილი პირობები, აგრეთვე ლიცენზიის გამცემის მიერ დადგენილი მოთხოვნები.
6	სარგებლობის ლიცენზიის კონკრეტული ობიექტი	კასპის მუნიციპალიტეტი, სოფ. გომის მიმდებარე ტერიტორია, მდ. მტკვარზე „მეტეხი II“-ის ქვიშა-ხრუმის საბადო, (კატეგორია - C1, მოსაპოვებელი წიაღისეულის ჯამური მოცულობა - 39 060 მ <sup>3</sup> ).
7	სალიცენზიო ობიექტის ადგილმდებარეობა	კასპის მუნიციპალიტეტი, სოფ. გომის მიმდებარე ტერიტორია
8	აუქციონის საწყისი ფასი	29 728 ლარი
9	ბიჯის სიდიდე (საწყისი ფასის 10 %)	2 972.8 ლარი
10	უპირობო და გამოუხმობი საბანკო გარანტიის/ზეს (10 %) თანხის ოდენობა + 200 ლარი სალიცენზიო მოსაკრებელი	3 173 ლარი
11	აუქციონში მონაწილეობის მისაღებად რეგისტრაციის დაწყების და დასრულების დრო და თარიღი	აუქციონში მონაწილეობის მისაღებად რეგისტრაცია იწყება 2019 წლის 28 იანვარს დღის 12:00 საათზე და დასრულდება 2019 წლის 26 თებერვალს დღის 18:00 საათზე
12	აუქციონის დაწყების და დასრულების დრო და თარიღი	ელექტრონული აუქციონი იწყება 2019 წლის 26 თებერვალს დღის 12:00 საათზე და დასრულდება 2019 წლის 26 თებერვალს დღის 18:00 საათზე
13	სარგებლობის ლიცენზიის მოქმედების ვადა	3 წელი
14	სხვა მონაცემები	აუქციონზე დაფიქსირებული საბოლოო თანხის გადახდა გამარჯვებულმა უნდა განახორციელოს აუქციონის დასრულებიდან არაუგვიანეს 15 კალენდარული დღის ვადაში
<b>ობიექტი №4</b>		
ბუნებრივი რესურსებით სარგებლობის ლიცენზიის გამცემი ორგანოს დასახელება		სსიპ წიაღის ეროვნული სააგენტო
1	საიდენტიფიკაციო ნომერი	202 482 571
2	მისამართი/ტელეფონი	ქ. თბილისი, დავით აღმაშენებლის გამზირი №150 / 032 243 95 57 ქ. ქუთაისი, ირაკლი აბაშიძის ქ. №14
3	ელ-ფოსტა	info@nam.gov.ge
4	სარგებლობის ლიცენზიის სახე	სასარგებლო წიაღისეულის მოპოვების ლიცენზია
5	სალიცენზიო პირობები და მოთხოვნები კონკრეტული ობიექტით სარგებლობისათვის	ა) სასარგებლო წიაღისეულის მოპოვება უნდა განხორციელდეს წინასწარ შედგენილი დამუშავების ტექნოლოგიური სქემის მიხედვით. ბ) მოპოვება უნდა განხორციელდეს მდინარის კალაპოტის გასწორხაზოვნების მიმართულადა. გ) ლიცენზიის მფლობელი ვალდებულია დაიცავს „მაგისტრალური მილსადენების (ნავთობის, ნავთობპროდუქტების, ნავთობის თანმდევი და ბუნებრივი გაზის და მათი ტრანსპორტირების პროდუქტების) დაცვის წესის და მათი დაცვის ზონების დაცვის შესახებ“ საქართველოს მთავრობის 2013 წლის 24 დეკემბრის №365 დადგენილებით გათვალისწინებული მოთხოვნები; დ) ლიცენზიის მფლობელი ვალდებულია კომპანია „სოკარ ჯორჯია გაზი“-ს საკუთრებაში არსებულ ხაზოვან ნაგებობასთან თვითმეტ მეტრზე ახლოს სამუშაოების წარმოების შემთხვევაში, სამუშაოების დაწყებამდე ორი დღით ადრე უნდა დაუკავშირდეს კომპანიის აღმოსავლეთ რეგიონული ოფისის წარმომადგენელს. ე) ლიცენზიის მფლობელი ვალდებულია, მოპოვებული

		<p>სასარგებლო წიაღისეულის ტრანსპორტირება განხორციელოს მარაგადახურული ავტომობილებით, ასევე დასახლებულ პუნქტებში სასარგებლო წიაღისეულის ტრანსპორტირებისას უზრუნველყოს საავტომობილო გზის პერიოდული მორწყვა, რათა თავიდან იქნეს აცილებული მტვრის გაფრქვევა დასახლებულ პუნქტებში;</p> <p>ვ) ლიცენზიის მფლობელი ვალდებული არ დაზიანოს შიდა სასოფლო გზები, ხოლო დაზიანების შემთხვევაში მოახდინოს მისი აღდგენა-რეაბილიტაცია.</p> <p>ზ) ლიცენზიის მფლობელი ვალდებულია უზრუნველყოს სალიცენზიო მიწის ნაკვეთზე დაზიანებული ნიადაგის (ასეთის არსებობის შემთხვევაში) რეკულტივაციის ღონისძიებების ჩატარება.</p> <p>თ) ექსპლუატაციის დროს მეწყრული პროცესების გააქტიურების დროს (ასეთის არსებობის შემთხვევაში) უნდა მოხდეს სამუშაოების შეჩერება, სათანადო ღონისძიებების დასახვა და განხორციელება.</p> <p>ი) ობიექტის დამუშავება უნდა მოხდეს ქვეყანაში მოქმედი სამთო საქმისთვის მიღებული ტექნიკური უსაფრთხოების ნორმების და წესების დაცვით.</p> <p>კ) ობიექტის დამუშავების დროს მოხსნილი ნიადაგის ფენა და ფუჭი ქანი (ასეთის არსებობის შემთხვევაში) უნდა დასაწყობდეს ტერიტორიის რეკულტივაციის მიზნით მისი შემდგომი გამოყენებისათვის.</p> <p>ლ) ლიცენზიის მფლობელს წიაღისეულის მოპოვების პერიოდში ეკრძალება გზის გვერდულზე მასალის დასაწყობება, სამშენებლო ნარჩენების დაყრა, მანქანა-მექანიზმების გაჩერება და დგომა.</p> <p>მ) ლიცენზიის მფლობელი ვალდებულია წიაღისეულის ტრანსპორტირებისას გეოდინამიკური სიტუაციის გართულების (ასეთის არსებობის) შემთხვევაში შეასრულოს უფლებამოსილი სახელმწიფო ორგანოს შესაბამისი მითითებები;</p> <p>ნ) ლიცენზიის მფლობელმა შეასრულოს საქართველოს მოქმედი კანონმდებლობით დადგენილი მოთხოვნები, მათ შორის "გარემოს დაცვის შესახებ", "ბუნებრივი რესურსებით სარგებლობისათვის მოსაკრებლების შესახებ" და "წიაღის შესახებ", საქართველოს კანონებით და შესაბამისი კანონქვემდებარე აქტებით დადგენილი სხვა მოთხოვნები. ამასთან, "წიაღის შესახებ" საქართველოს კანონის მე-13 მუხლის პირველი პუნქტის "თ" ქვეპუნქტის შესაბამისად, წიაღით სარგებლობისას იშვიათი მეცნიერული ან ესთეტიკური ფასეულობის ობიექტების აღმოჩენის შემთხვევაში შეაჩეროს სამუშაოები და დაუყოვნებლივ აცნობოს ამის შესახებ შესაბამის სახელმწიფო ორგანოს.</p> <p>ო) ლიცენზიის მფლობელი ვალდებულია სასარგებლო წიაღისეულის მოპოვების ლიცენზიის გაცემის შესახებ შესაბამისი ბრძანების ჩაბარებიდან ერთი თვის ვადაში ლიცენზიის გამცემს დასამტკიცებლად წარუდგინოს სასარგებლო წიაღისეულის ათვისების შესაბამისი გეგმა (ყოველწლიურად ასათვისებელი მოცულობის მითითებით).</p> <p>პ) დაცული იქნეს საქართველოს კანონებით, ბუნებრივი რესურსით სარგებლობისათვის საქართველოს გარემოსდაცვითი კანონმდებლობით და შესაბამისი კანონქვემდებარე აქტებით დადგენილი პირობები, აგრეთვე ლიცენზიის გამცემის მიერ დადგენილი მოთხოვნები.</p>
6	სარგებლობის ლიცენზიის კონკრეტული ობიექტი	ყვარლის მუნიციპალიტეტი, სოფ. ჭიკანის მიმდებარე ტერიტორია, მდ. ავანისხევის ქვიშა-ხრემის გამოვლინება (კატეგორია - P, მოსაპოვებელი წიაღისეულის ჯამური მოცულობა - 24 900 მ <sup>3</sup> ).
7	სალიცენზიო ობიექტის ადგილმდებარეობა	ყვარლის მუნიციპალიტეტი, სოფ. ჭიკანის მიმდებარე ტერიტორია,
8	აუქციონის საწყისი ფასი	20 240 ლარი
9	ბიჯის სიდიდე (საწყისი ფასის 10 %)	2 024 ლარი
10	უპირობო და გამოუხმობი საბანკო გარანტიის/ბეს (10 %) თანხის ოდენობა + 200 ლარი სალიცენზიო მოსაკრებელი	2 224 ლარი
11	აუქციონში მონაწილეობის მისაღებად რეგისტრაციის დაწყების და დასრულების დრო და თარიღი	აუქციონში მონაწილეობის მისაღებად რეგისტრაცია იწყება 2019 წლის 28 იანვარს დღის 12:00 საათზე და დასრულდება 2019 წლის 26 თებერვალს დღის 18:00 საათზე
12	აუქციონის დაწყების და დასრულების დრო და თარიღი	ელექტრონული აუქციონი იწყება 2019 წლის 26 თებერვალს დღის 12:00 საათზე და დასრულდება 2019 წლის 26 თებერვალს დღის 18:00 საათზე
13	სარგებლობის ლიცენზიის მოქმედების ვადა	2 წელი
14	სხვა მონაცემები	აუქციონზე დაფიქსირებული საბოლოო თანხის გადახდა გამარჯვებულმა უნდა განხორციელოს აუქციონის დასრულებიდან არაუგვიანეს 15 კალენდარული დღის ვადაში
<b>ობიექტი №5</b>		
ბუნებრივი რესურსებით სარგებლობის ლიცენზიის გამცემი ორგანოს		სსიპ წიაღის ეროვნული სააგენტო

დასახელება		
1	საიდენტიფიკაციო ნომერი	202482571
2	მისამართი/ტელეფონი	ქ. თბილისი, დავით აღმაშენებლის გამზირი №150 / 032 243 95 57 ქ. ქუთაისი, ირაკლი აბაშიძის ქ. №14 /
3	ელ-ფოსტა	Info@nam.gov.ge
4	სარგებლობის ლიცენზიის სახე	სასარგებლო წიაღისეულის მოპოვების ლიცენზია
5	სალიცენზიო პირობები და მოთხოვნები კონკრეტული ობიექტით სარგებლობისათვის	<p>ა) სასარგებლო წიაღისეულის მოპოვება უნდა განხორციელდეს წინასწარ შედგენილი დამუშავების ტექნოლოგიური სქემის მიხედვით;</p> <p>ბ) სასარგებლო წიაღისეულის მოპოვება უნდა განხორციელდეს მდინარის კალაპოტის გასწორებაზე მდინარეთულებით;</p> <p>გ) ლიცენზიის მფლობელი ვალდებულია დაიცავს „მაგისტრალური მილსადენების (ნავთობის, ნავთობპროდუქტების, ნავთობის თანმდევი და ბუნებრივი გაზის და მათი ტრანსფორმაციის პროდუქტების) დაცვის წესისა და მათი დაცვის ზონების დადგენის შესახებ“ საქართველოს მთავრობის 2013 წლის 24 დეკემბრის №365 დადგენილებით გათვალისწინებული მოთხოვნები.</p> <p>დ) სარკინიგზო ხიდთან ან მიწის ვაკისთან საფრთხის შემცველი ცვლილებების გამოვლენის შემთხვევაში, სს „საქართველოს რკინიგზა“ იტოვებს უფლებამოსილებას მოითხოვოს ინერტული მასალის მოპოვების შეჩერებაზე.</p> <p>ე) ლიცენზიის მფლობელი ვალდებულია, მოპოვებული სასარგებლო წიაღისეულის ტრანსპორტირება განხორციელოს მარაგადახურული ავტომობილებით, ასევე დასახლებულ პუნქტებში სასარგებლო წიაღისეულის ტრანსპორტირებისას უზრუნველყოს საავტომობილო გზის პერიოდული მორწყვა, რათა თავიდან იქნეს აცილებული მტვრის გაფრქვევა დასახლებულ პუნქტებში;</p> <p>ვ) ლიცენზიის მფლობელი ვალდებულია არ დაზიანოს შიდა სასოფლო გზები, ხოლო დაზიანების შემთხვევაში მოახდინოს მისი აღდგენა-რეაბილიტაცია;</p> <p>ზ) ლიცენზიის მფლობელი ვალდებულია უზრუნველყოს სალიცენზიო მიწის ნაკვეთზე დაზიანებული ნიადაგის (ასეთის არსებობის შემთხვევაში) რეკულტივაციის ღონისძიებების ჩატარება;</p> <p>თ) ექსპლუატაციის დროს მეწყრული პროცესების გააქტიურების დროს (ასეთის არსებობის შემთხვევაში) უნდა მოხდეს სამუშაოების შეჩერება, სათანადო ღონისძიებების დასახვა და განხორციელება;</p> <p>ი) ობიექტის დამუშავება უნდა მოხდეს ქვეყანაში მოქმედი სამთო საქმისთვის მიღებული ტექნიკური უსაფრთხოების ნორმების და წესების დაცვით;</p> <p>კ) ობიექტის დამუშავების დროს მოხსნილი ნიადაგის ფენა და ფუჭი ქანი (ასეთის არსებობის შემთხვევაში) უნდა დასაწყობდეს ტერიტორიის რეკულტივაციის მიზნით მისი შემდგომი გამოყენებისათვის;</p> <p>ლ) ლიცენზიის მფლობელს წიაღისეულის მოპოვების პერიოდში ეკრძალება გზის გვერდულზე მასალის დასაწყობება, სამშენებლო ნარჩენების დაყრა, მანქანა-მექანიზმების გაჩერება და დგომა;</p> <p>მ) ლიცენზიის მფლობელი ვალდებულია წიაღისეულის ტრანსპორტირებისას გეოდინამიკური სიტუაციის გართულების (ასეთის არსებობის) შემთხვევაში შეასრულოს უფლებამოსილი სახელმწიფო ორგანოს შესაბამისი მითითებები;</p> <p>ნ) ლიცენზიის მფლობელმა შეასრულოს საქართველოს მოქმედი კანონმდებლობით დადგენილი მოთხოვნები, მათ შორის "გარემოს დაცვის შესახებ", "ბუნებრივი რესურსებით სარგებლობისათვის მოსაკრებლების შესახებ" და "წიაღის შესახებ", საქართველოს კანონებით და შესაბამისი კანონქვემდებარე აქტებით დადგენილი სხვა მოთხოვნები. ამასთან, "წიაღის შესახებ" საქართველოს კანონის მე-13 მუხლის პირველი პუნქტის "თ" ქვეპუნქტის შესაბამისად, წიაღით სარგებლობისას იშვიათი მეცნიერული ან ესთეტიკური ფასეულობის ობიექტების აღმოჩენის შემთხვევაში შეაჩეროს სამუშაოები და დაუყოვნებლივ აცნობოს ამის შესახებ შესაბამის სახელმწიფო ორგანოს;</p> <p>ო) ლიცენზიის მფლობელი ვალდებულია სასარგებლო წიაღისეულის მოპოვების ლიცენზიის გაცემის შესახებ შესაბამისი ბრძანების ჩაბარებიდან ერთი თვის ვადაში ლიცენზიის გამცემს დასამტკიცებლად წარუდგინოს სასარგებლო წიაღისეულის ათვისების შესაბამისი გეგმა (ყოველწლიურად ასათვისებელი მოცულობის მითითებით);</p> <p>პ) დაცული იქნეს საქართველოს კანონებით, ბუნებრივი რესურსით სარგებლობისათვის საქართველოს გარემოსდაცვითი კანონმდებლობით და შესაბამისი კანონქვემდებარე აქტებით დადგენილი პირობები, აგრეთვე ლიცენზიის გამცემის მიერ დადგენილი მოთხოვნები.</p>
6	სარგებლობის ლიცენზიის კონკრეტული ობიექტი	სიღნაღის მუნიციპალიტეტი, სოფ. ვაქირის მიმდებარე ტერიტორია, მდ. ანაგისხევის ქვიშა-ხრემის გამოვლინება (კატეგორია - P, მოსაპოვებელი წიაღისეულის ჯამური მოცულობა (ორივე უბანზე ერთად) - 14 865 მ <sup>3</sup> ).
7	სალიცენზიო ობიექტის	სიღნაღის მუნიციპალიტეტი, სოფ. ვაქირის მიმდებარე ტერიტორია

	ადგილმდებარეობა	
8	აუქციონის საწყისი ფასი	12 926 ლარი
9	ბიჯის სიდიდე (საწყისი ფასის 10 %)	1 292.6 ლარი
10	უპირობო და გამოუხმობი საბანკო გარანტიის/ზეს (10 %) თანხის ოდენობა + 200 ლარი სალიცენზიო მოსაკრებელი	1 493 ლარი
11	აუქციონში მონაწილეობის მისაღებად რეგისტრაცია იწყება 2019 წლის 28 იანვარს დღის 12:00 საათზე და დასრულდება 2019 წლის 26 თებერვალს დღის 18:00 საათზე	აუქციონში მონაწილეობის მისაღებად რეგისტრაცია იწყება 2019 წლის 28 იანვარს დღის 12:00 საათზე და დასრულდება 2019 წლის 26 თებერვალს დღის 18:00 საათზე
12	აუქციონის დაწყების და დასრულების დრო და თარიღი	ელექტრონული აუქციონი იწყება 2019 წლის 26 თებერვალს დღის 12:00 საათზე და დასრულდება 2019 წლის 26 თებერვალს დღის 18:00 საათზე
13	სარგებლობის ლიცენზიის მოქმედების ვადა	1 წელი
14	სხვა მონაცემები	აუქციონზე დაფიქსირებული საბოლოო თანხის გადახდა გამარჯვებულმა უნდა განახორციელოს აუქციონის დასრულებიდან არაუგვიანეს 15 კალენდარული დღის ვადაში
<b>ობიექტი №6</b>		
ბუნებრივი რესურსებით სარგებლობის ლიცენზიის გამცემი ორგანოს დასახელება		ს.ს.ი.პ წიაღის ეროვნული სააგენტო
1	საიდენტიფიკაციო ნომერი	202 482 571
2	მისამართი/ტელეფონი	ქ. თბილისი, დავით აღმაშენებლის გამზირი №150 / 032 243 95 57 ქ. ქუთაისი, ირაკლი აბაშიძის ქ. №14 /
3	ელ-ფოსტა	info@nam.gov.ge
4	სარგებლობის ლიცენზიის სახე	სასარგებლო წიაღისეულის მოპოვების ლიცენზია
5	სალიცენზიო პირობები და მოთხოვნები კონკრეტული ობიექტით სარგებლობისათვის	<p>ა) მოპოვებული მიწისქვეშა მტკნარი წყლის რაოდენობრივი აღრიცხვა წარმოებს დამონტაჟებული და დალუქული მრიცხველის ჩვენების მიხედვით. ამ მიზნით ლიცენზიის მფლობელი ვალდებულია შეიმუშოს, დაამონტაჟოს, შეაკეთოს, შეცვალოს აღრიცხვის კვანძის მოწყობისათვის საჭირო მრიცხველი, საჭიროების შემთხვევაში, სხვადასხვა სახის მოწყობილობები, დანადგარები და სხვა საშუალებები, რომლებიც უზრუნველყოფს აღრიცხვის სისტემის გამართულ მუშაობას და დაიცავს მას უკანონო (არასანქცირებული) ჩარევისაგან;</p> <p>ბ) აღრიცხვის კვანძის მოწყობის შესახებ დაუყოვნებლივ უნდა ეცნობოს ლიცენზიის გამცემს;</p> <p>გ) ლიცენზიის მფლობელი ვალდებულია, მიწისქვეშა მტკნარი წყლის მოპოვება განახორციელოს დამონტაჟებული და დალუქული მრიცხველის მეშვეობით. ამასთან, მრიცხველი და, შესაბამისად, აღრიცხვის კვანძის შემადგენელი სხვა სახის ელემენტები (დანადგარები) უნდა იყოს დაცული მათ მუშაობაში უკანონო (არასანქცირებული) ჩარევისაგან, რათა არ მოხდეს მრიცხველის ჩვენების შეცვლა ან სხვა სახის ხელყოფა. აგრეთვე, ლიცენზიის მფლობელი ვალდებულია, არ დაუშვას მიწისქვეშა მტკნარი წყლის მოპოვება მრიცხველის გვერდის ავლით ან მის გარეშე;</p> <p>დ) აღრიცხვის კვანძი უნდა შეესაბამებოდეს საქართველოში მოქმედ ტექნიკურ რეგლამენტებსა და სტანდარტებს. აღრიცხვის კვანძი უნდა მოეწყოს ისე, რომ დაინტერესებულ პირს ჰქონდეს მრიცხველის ჩვენების აღების საშუალება;</p> <p>ე) ლუქის ახსნა-დადება და შესაბამისი აქტის შედგენა რეგულირების საფასურის გადახდელთა სალიცენზიო ობიექტებზე ხორციელდება - ლიცენზიის გამცემი ორგანოს საამისოდ უფლებამოსილი პირის მიერ, ყველა სხვა შემთხვევაში კი - ლიცენზიის მფლობელის მიერ;</p> <p>ვ) ლიცენზიანტი, რომელსაც არ ეხება რეგულირების საფასურის გადახდა, ვალდებულია, ლუქის ახსნის/დადების პროცესის ამსახველი დოკუმენტაცია წარუდგინოს ლიცენზიის გამცემს მისი განხორციელებიდან არაუგვიანეს 5 დღისა. დოკუმენტაცია მოიცავს ფოტომასალას ჭაბურღილის, ჭის ან/და წყაროს X და Y კოორდინატების მითითებით, ფოტოზე ასევე დატანილი უნდა იყოს მოქმედების განხორციელების თარიღი;</p> <p>ზ) ლიცენზიის მფლობელი ვალდებულია უზრუნველყოს ჭის თავმორთულობის მოწესრიგება, მიმდებარე ტერიტორიის დასუფთავება და შემოღობვა.</p> <p>თ) ლიცენზიის მფლობელი ვალდებულია სასარგებლო წიაღისეულის მოპოვების ლიცენზიის გაცემის შესახებ შესაბამისი ბრძანების ჩაბარებიდან ერთი თვის ვადაში ლიცენზიის გამცემს დასამტკიცებლად წარუდგინოს სასარგებლო წიაღისეულის ათვისების შესაბამისი გეგმა (ყოველწლიურად ასათვისებელი მოცულობის მითითებით).</p> <p>ი) დატული იქნეს საქართველოს კანონებით, ბუნებრივი რესურსით სარგებლობისათვის საქართველოს გარემოსდაცვითი</p>

		კანონმდებლობით და შესაბამისი კანონქვემდებარე აქტებით დადგენილი პირობები, აგრეთვე ლიცენზიის გამცემის მიერ დადგენილი მოთხოვნები.
6	სარგებლობის ლიცენზიის კონკრეტული ობიექტი	დაბა ასპინძის ტერიტორიაზე, მიწისქვეშა მტკნარი წყალი (სამწარმო დანიშნულებით, კატეგორია - P, მოსაპოვებელი წიაღისეულის მოცულობა - 1 095 მ <sup>3</sup> /წელიწადში).
7	სალიცენზიო ობიექტის ადგილმდებარეობა	დაბა ასპინძის ტერიტორია
8	აუქციონის საწყისი ფასი	35 ლარი
9	ბიჯის სიდიდე (საწყისი ფასის 10 %)	3.5 ლარი
10	უპირობო და გამოუხმობი საბანკო გარანტიის/ზეს (50 %) თანხის ოდენობა + 200 ლარი სალიცენზიო მოსაკრებელი	218 ლარი
11	აუქციონში მონაწილეობის მისაღებად რეგისტრაცია იწყება 2019 წლის 28 იანვარს დღის 12:00 საათზე და დასრულდება 2019 წლის 26 თებერვალს დღის 18:00 საათზე	აუქციონში მონაწილეობის მისაღებად რეგისტრაცია იწყება 2019 წლის 28 იანვარს დღის 12:00 საათზე და დასრულდება 2019 წლის 26 თებერვალს დღის 18:00 საათზე
12	აუქციონის დაწყების და დასრულების დრო და თარიღი	ელექტრონული აუქციონი იწყება 2019 წლის 26 თებერვალს დღის 12:00 საათზე და დასრულდება 2019 წლის 26 თებერვალს დღის 18:00 საათზე
13	სარგებლობის ლიცენზიის მოქმედების ვადა	25 წელი
14	სხვა მონაცემები	აუქციონზე დაფიქსირებული საბოლოო თანხის გადახდა გამარჯვებულმა უნდა განახორციელოს აუქციონის დასრულებიდან არაუგვიანეს 15 კალენდარული დღის ვადაში
<b>ობიექტი №7</b>		
ბუნებრივი რესურსებით სარგებლობის ლიცენზიის გამცემი ორგანოს დასახელება		ს.ს.ი.პ წიაღის ეროვნული სააგენტო
1	საიდენტიფიკაციო ნომერი	202 482 571
2	მისამართი/ტელეფონი	ქ. თბილისი, დავით აღმაშენებლის გამზირი №150 / 032 243 95 57 ქ. ქუთაისი, ირაკლი აბაშიძის ქ. №14 /
3	ელ-ფოსტა	info@nam.gov.ge
4	სარგებლობის ლიცენზიის სახე	სასარგებლო წიაღისეულის მოპოვების ლიცენზია
5	სალიცენზიო პირობები და მოთხოვნები კონკრეტული ობიექტით სარგებლობისათვის	<p>ა) სასარგებლო წიაღისეულის მოპოვება უნდა განხორციელდეს წინასწარ შედგენილი წიაღისეულის პროექტის მიხედვით.</p> <p>ბ) ლიცენზიის მფლობელი ვალდებულია მოპოვება განახორციელოს მდინარის ჭალა-კალაპოტის გასწორებაზე მდინარის მიმართულად.</p> <p>გ) გეოდეზიური სიტუაციის გართულების თავიდან აცილების მიზნით ობიექტის მთელ ფართობზე წელიწადში ინერტული მასალის მოპოვების სიღრმე (სიმძლავრე) არ უნდა აღემატებოდეს 1,5 მ-ს.</p> <p>დ) ლიცენზიის მფლობელი ვალდებულია უზრუნველყოს მდინარის ნაპირების დაცვა წარეცხვისაგან, აგრეთვე დაიცვას მიმდებარე ტერიტორიაზე არსებული სამოვრები, და უზრუნველყოს კარიერიდან მთავარ საგზაო მაგისტრალამდე ალტერნატიული გზის მოწყობა.</p> <p>ე) ლიცენზიის მფლობელი ვალდებულია, მოპოვებული სასარგებლო წიაღისეულის ტრანსპორტირება განახორციელოს მარაგადახურული ავტომობილებით, ასევე დასახლებულ პუნქტებში სასარგებლო წიაღისეულის ტრანსპორტირებისას უზრუნველყოს საავტომობილო გზის პერიოდული მორწყვა, რათა თავიდან იქნეს აცილებული მტვრის გაფრქვევა დასახლებულ პუნქტებში;</p> <p>ვ) ლიცენზიის მფლობელი ვალდებულია არ დააზიანოს შიდა სასოფლო გზები, ხოლო დაზიანების შემთხვევაში მოახდინოს მისი აღდგენა-რეაბილიტაცია.</p> <p>ზ) ლიცენზიის მფლობელი ვალდებულია უზრუნველყოს სალიცენზიო მიწის ნაკვეთზე დაზიანებული ნიადაგის (ასეთის არსებობის შემთხვევაში) რეკულტივაციის ღონისძიებების ჩატარება.</p> <p>თ) ექსპლუატაციის დროს მეწყრული პროცესების გააქტიურების დროს (ასეთის არსებობის შემთხვევაში) უნდა მოხდეს სამუშაოების შეჩერება, სათანადო ღონისძიებების დასახვა და განხორციელება.</p> <p>ი) ობიექტის დამუშავება უნდა მოხდეს ქვეყანაში მოქმედი სამთო საქმისთვის მიღებული ტექნიკური უსაფრთხოების ნორმების და წესების დაცვით.</p> <p>კ) ობიექტის დამუშავების დროს მოხსნილი ნიადაგის ფენა და ფუჭი ქანი (ასეთის არსებობის შემთხვევაში) უნდა დასაწყობდეს ტერიტორიის რეკულტივაციის მიზნით მისი შემდგომი გამოყენებისათვის.</p> <p>ლ) ლიცენზიის მფლობელს წიაღისეულის მოპოვების პერიოდში კვრამალება გზის გვერდულზე მასალის დასაწყობება, სამშენებლო</p>

		<p>ნარჩენების დაყრა, მანქანა-მექანიზმების გაჩერება და დგომა.</p> <p>მ) ლიცენზიის მფლობელი ვალდებულია წიაღისეულის წარმოების განხორციელებისას გეოინჟინერიული სიტუაციის გართულების (ასეთის არსებობის) შემთხვევაში შეასრულოს უფლებამოსილი სახელმწიფო ორგანოს შესაბამისი მითითებები;</p> <p>ნ) ლიცენზიის მფლობელმა შეასრულოს საქართველოს მოქმედი კანონმდებლობით დადგენილი მოთხოვნები, მათ შორის "გარემოს დაცვის შესახებ", "ბუნებრივი რესურსებით სარგებლობისათვის მოსაკრებლების შესახებ" და "წიაღის შესახებ" საქართველოს კანონებით და შესაბამისი კანონქვემდებარე აქტებით დადგენილი სხვა მოთხოვნები. ამასთან, "წიაღის შესახებ" საქართველოს კანონის მე-13 მუხლის პირველი პუნქტის "თ" ქვეპუნქტის შესაბამისად, წიაღით სარგებლობისას იშვიათი მეცნიერული ან ესთეტიკური ფასეულობის ობიექტების აღმოჩენის შემთხვევაში შეაჩეროს სამუშაოები და დაუყოვნებლივ აცნობოს ამის შესახებ შესაბამის სახელმწიფო ორგანოს.</p> <p>ო) ლიცენზიის მფლობელი ვალდებულია სასარგებლო წიაღისეულის მოპოვების ლიცენზიის გაცემის შესახებ შესაბამისი ბრძანების ჩაბარებიდან ერთი თვის ვადაში ლიცენზიის გამცემს დასამტკიცებლად წარუდგინოს სასარგებლო წიაღისეულის ათვისების შესაბამისი გეგმა (ყოველწლიურად ასათვისებელი მოცულობის მითითებით).</p> <p>პ) დაცული იქნეს საქართველოს კანონებით, ბუნებრივი რესურსით სარგებლობისათვის საქართველოს გარემოსდაცვითი კანონმდებლობით და შესაბამისი კანონქვემდებარე აქტებით დადგენილი პირობები, აგრეთვე ლიცენზიის გამცემის მიერ დადგენილი მოთხოვნები.</p>
6	სარგებლობის ლიცენზიის კონკრეტული ობიექტი	სამტრედიის მუნიციპალიტეტი, სოფ. ახალსოფლის მიმდებარე ტერიტორია, მდ. რიონის ქვიშა-ხრემის გამოვლინება (კატეგორია - P, მოსაპოვებელი წიაღისეულის ჯამური მოცულობა - 692 970 მ <sup>3</sup> ).
7	სალიცენზიო ობიექტის ადგილმდებარეობა	სამტრედიის მუნიციპალიტეტი, სოფ. ახალსოფლის მიმდებარე ტერიტორია
8	აუქციონის საწყისი ფასი	464 589 ლარი
9	ბიჯის სიდიდე (საწყისი ფასის 10 %)	46 458,9 ლარი
10	უპირობო და გამოუხმობი საბანკო გარანტიის/ზეს (80%) თანხის ოდენობა + 200 ლარი სალიცენზიო მოსაკრებელი	371 871 ლარი
11	აუქციონში მონაწილეობის მისაღებად რეგისტრაცია იწყება 2019 წლის 28 იანვარს დღის 12:00 საათზე და დასრულდება 2019 წლის 26 თებერვალს დღის 18:00 საათზე	აუქციონში მონაწილეობის მისაღებად რეგისტრაცია იწყება 2019 წლის 28 იანვარს დღის 12:00 საათზე და დასრულდება 2019 წლის 26 თებერვალს დღის 18:00 საათზე
12	აუქციონის დაწყების და დასრულების დრო და თარიღი	ელექტრონული აუქციონი იწყება 2019 წლის 26 თებერვალს დღის 12:00 საათზე და დასრულდება 2019 წლის 26 თებერვალს დღის 18:00 საათზე
13	სარგებლობის ლიცენზიის მოქმედების ვადა	5 წელი
14	სხვა მონაცემები	აუქციონზე დაფიქსირებული საბოლოო თანხის გადახდა გამარჯვებულმა უნდა განხორციელოს აუქციონის დასრულებიდან არაუგვიანეს 15 კალენდარული დღის ვადაში
<b>ობიექტი №8</b>		
ბუნებრივი რესურსებით სარგებლობის ლიცენზიის გამცემი ორგანოს დასახელება		სსიპ წიაღის ეროვნული სააგენტო
1	საიდენტიფიკაციო ნომერი	202 482 571
2	მისამართი/ტელეფონი	ქ. თბილისი, დავით აღმაშენებლის გამზირი №150 / 032 243 95 57
3	ელ-ფოსტა	Info@nam.gov.ge
4	სარგებლობის ლიცენზიის სახე	სასარგებლო წიაღისეულის მოპოვების ლიცენზია
5	სალიცენზიო პირობები და მოთხოვნები კონკრეტული ობიექტით სარგებლობისათვის	<p>ა) სასარგებლო წიაღისეულის მოპოვება უნდა განხორციელდეს წინასწარ შედგენილი წიაღით სარგებლობის პროექტის მიხედვით;</p> <p>ბ) სასარგებლო წიაღისეულის მოპოვება უნდა განხორციელდეს მდინარის ჭალა-კალაპატის გასწორხაზოვნების მიმართულებით;</p> <p>გ) გეოინჟინერიული სიტუაციის გართულების თავიდან აცილების მიზნით ობიექტის მთელ ფართობზე, წელიწადში ინერტული მასალის მოპოვების სიღრმე (სიმძლავრე) არ უნდა აღემატებოდეს 1,5 მეტრს;</p> <p>დ) ლიცენზიის მფლობელი ვალდებულია უზრუნველყოს მდინარის ნაპირების დაცვა წარეცხვისაგან, ასევე დიცივას მიმდებარე ტერიტორიებზე არსებული საძოვრები;</p> <p>ე) ლიცენზიის მფლობელი ვალდებულია უზრუნველყოს ალტერნატიული გზის მოწყობა, სალიცენზიო ობიექტიდან მთავარ საგზაო მაგისტრალამდე;</p> <p>ვ) ლიცენზიის მფლობელი ვალდებულია, მოპოვებული სასარგებლო წიაღისეულის ტრანსპორტირება განხორციელოს მარაგადახურული ავტომობილებით, ასევე დასახლებულ პუნქტებში სასარგებლო წიაღისეულის ტრანსპორტირებისას</p>

		<p>უზრუნველყოს საავტომობილო გზის პერიოდული მორწყვა, რათა თავიდან იქნეს აცილებული მტვრის გაფრქვევა დასახლებულ პუნქტებში;</p> <p>ზ) ლიცენზიის მფლობელი ვალდებულია არ დააზიანოს შიდა სასოფლო გზები, ხოლო დაზიანების შემთხვევაში მოახდინოს მისი აღდგენა-რეაბილიტაცია.</p> <p>თ) ლიცენზიის მფლობელი ვალდებულია უზრუნველყოს სალიცენზიო მიწის ნაკვეთზე დაზიანებული ნიადაგის (ასეთის არსებობის შემთხვევაში) რეკულტივაციის ღონისძიებების ჩატარება.</p> <p>ი) ექსპლუატაციის დროს მეწყრული პროცესების გააქტიურების დროს (ასეთის არსებობის შემთხვევაში) უნდა მოხდეს სამუშაოების შეჩერება, სათანადო ღონისძიებების დასახვა და განხორციელება.</p> <p>კ) ობიექტის დამუშავება უნდა მოხდეს ქვეყანაში მოქმედი სამთო საქმისთვის მიღებული ტექნიკური უსაფრთხოების ნორმების და წესების დაცვით.</p> <p>ლ) ობიექტის დამუშავების დროს მოხსნილი ნიადაგის ფენა და ფუჭი ქანი (ასეთის არსებობის შემთხვევაში) უნდა დასაწყობდეს ტერიტორიის რეკულტივაციის მიზნით მისი შემდგომი გამოყენებისათვის.</p> <p>მ) ლიცენზიის მფლობელს წიაღისეულის მოპოვების პერიოდში ეკრძალება გზის გვერდულზე მასალის დასაწყობება, სამშენებლო ნარჩენების დაყრა, მანქანა-მექანიზმების გაჩერება და დგომა.</p> <p>ნ) ლიცენზიის მფლობელი ვალდებულია წიაღისეულის წარმოების განხორციელებისას გეოინჟინერიული სიტუაციის გართულების (ასეთის არსებობის) შემთხვევაში შეასრულოს უფლებამოსილი სახელმწიფო ორგანოს შესაბამისი მითითებები;</p> <p>ო) ლიცენზიის მფლობელმა შეასრულოს საქართველოს მოქმედი კანონმდებლობით დადგენილი მოთხოვნები, მათ შორის "გარემოს დაცვის შესახებ", "ბუნებრივი რესურსებით სარგებლობისათვის მოსაკრებლების შესახებ" და "წიაღის შესახებ" საქართველოს კანონებით და შესაბამისი კანონქვემდებარე აქტებით დადგენილი სხვა მოთხოვნები, ასევე გარემოსდაცვითი შეფასების კოდექსის მე-5 და მე-8 მუხლებით გათვალისწინებული მოთხოვნები, ამასთან, "წიაღის შესახებ" საქართველოს კანონის მე-13 მუხლის პირველი პუნქტის "თ" ქვეპუნქტის შესაბამისად, წიაღით სარგებლობისას იშვიათი მეცნიერული ან ესთეტიკური ფასეულობის ობიექტების აღმოჩენის შემთხვევაში შეაჩეროს სამუშაოები და დაუყოვნებლივ აცნობოს ამის შესახებ შესაბამის სახელმწიფო ორგანოს.</p> <p>პ) ლიცენზიის მფლობელი ვალდებულია სასარგებლო წიაღისეულის მოპოვების ლიცენზიის გაცემის შესახებ შესაბამისი ბრძანების ჩაბარებიდან ერთი თვის ვადაში ლიცენზიის გამცემს დასამტკიცებლად წარუდგინოს სასარგებლო წიაღისეულის ათვისების შესაბამისი გეგმა (ყოველწლიურად ასათვისებელი მოცულობის მითითებით);</p> <p>ჟ) ლიცენზიის მფლობელი ვალდებულია სასარგებლო წიაღისეულის მოპოვების დაწყებამდე "გარემოსდაცვითი შეფასების კოდექსის" მე-8 მუხლით დადგენილი წესის შესაბამისად საქართველოს გარემოს დაცვისა და სოფლის მეურნეობის სამინისტროში წარადგინოს სკოპინგის განცხადება სკოპინგის ანგარიშთან ერთად.</p> <p>რ) დაცული იქნეს საქართველოს კანონებით, ბუნებრივი რესურსით სარგებლობისათვის საქართველოს გარემოსდაცვითი კანონმდებლობით და შესაბამისი კანონქვემდებარე აქტებით დადგენილი პირობები, აგრეთვე ლიცენზიის გამცემის მიერ დადგენილი მოთხოვნები.</p>
6	სარგებლობის ლიცენზიის კონკრეტული ობიექტი	სამტრედიის მუნიციპალიტეტი, სოფ. ახალსოფლის მიმდებარე ტერიტორია, მდ. რიონზე "ჭყვიმის" ქვიშა-ხრემის საბადო (კატეგორია - C <sub>1</sub> +P, მოსაპოვებელი წიაღისეულის ჯამური მოცულობა (ორივე უბანზე ერთად) - 1 106 880 მ <sup>3</sup> ).
7	სალიცენზიო ობიექტის ადგილმდებარეობა	სამტრედიის მუნიციპალიტეტი, სოფ. ახალსოფლის მიმდებარე ტერიტორია
8	აუქციონის საწყისი ფასი	742 087 ლარი
9	ბიჯის სიდიდე (საწყისი ფასის 10 %)	74 208,7 ლარი
10	უპირობო და გამოუხმობი საბანკო გარანტიის/ზეს (80 %) თანხის ოდენობა + 200 ლარი სალიცენზიო მოსაკრებელი	593 870 ლარი
11	აუქციონში მონაწილეობის მისაღებად რეგისტრაციის დაწყების და დასრულების დრო და თარიღი	აუქციონში მონაწილეობის მისაღებად რეგისტრაცია იწყება 2019 წლის 28 იანვარს დღის 12:00 საათზე და დასრულდება 2019 წლის 26 თებერვალს დღის 18:00 საათზე
12	აუქციონის დაწყების და დასრულების დრო და თარიღი	ელექტრონული აუქციონი იწყება 2019 წლის 26 თებერვალს დღის 12:00 საათზე და დასრულდება 2019 წლის 26 თებერვალს დღის 18:00 საათზე
13	სარგებლობის ლიცენზიის მოქმედების ვადა	5 წელი
14	სხვა მონაცემები	აუქციონზე დაფიქსირებული საბოლოო თანხის გადახდა

		გამარჯვებულმა უნდა განხორციელოს აუქციონის დასრულებიდან არაუგვიანეს 15 კალენდარული დღის ვადაში
<b>ობიექტი №9</b>		
ბუნებრივი რესურსებით სარგებლობის ლიცენზიის გამცემი ორგანოს დასახელება		ს.ს.ი.პ წიაღის ეროვნული სააგენტო
1	საიდენტიფიკაციო ნომერი	202482571
2	მისამართი/ტელეფონი	ქ. თბილისი, დავით აღმაშენებლის გამზირი №150 / 032 243 95 57 ქ. ქუთაისი, ირაკლი აბაშიძის ქ. №14 /
3	ელ-ფოსტა	Info@nam.gov.ge
4	სარგებლობის ლიცენზიის სახე	სასარგებლო წიაღისეულის მოპოვების ლიცენზია
5	სალიცენზიო პირობები და მოთხოვნები კონკრეტული ობიექტით სარგებლობისათვის	<p>ა) სასარგებლო წიაღისეულის მოპოვება უნდა განხორციელდეს წინასწარ შედგენილი წიაღით სარგებლობის პროექტის მიხედვით;</p> <p>ბ) სასარგებლო წიაღისეულის მოპოვება უნდა განხორციელდეს კალაპოტის გასწორებაზე მიმართულად;</p> <p>გ) ობიექტის მიერ ფართობზე, წელიწადში ინერტული მასალის მოპოვების სიღრმე (სიმძლავრე) არ უნდა აღემატებოდეს 1,5 მეტრს;</p> <p>დ) ლიცენზიის მფლობელი ვალდებულია, მოპოვებული სასარგებლო წიაღისეულის ტრანსპორტირება განხორციელოს მარაგადახურული ავტომობილებით, ასევე დასახლებულ პუნქტებში სასარგებლო წიაღისეულის ტრანსპორტირებისას უზრუნველყოს საავტომობილო გზის პერიოდული მორწყვა, რათა თავიდან იქნეს აცილებული მტერის გაფრქვევა დასახლებულ პუნქტებში;</p> <p>ე) ლიცენზიის მფლობელი ვალდებულია არ დააზიანოს შიდა სასოფლო გზები, ხოლო დაზიანების შემთხვევაში მოახდინოს მისი აღდგენა-რეაბილიტაცია.</p> <p>ვ) ლიცენზიის მფლობელი ვალდებულია უზრუნველყოს სალიცენზიო მიწის ნაკვეთზე დაზიანებული ნიადაგის (ასეთის არსებობის შემთხვევაში) რეკულტივაციის ღონისძიებების ჩატარება.</p> <p>ზ) ექსპლუატაციის დროს მეწყრული პროცესების გააქტიურების დროს (ასეთის არსებობის შემთხვევაში) უნდა მოხდეს სამუშაოების შეჩერება, სათანადო ღონისძიებების დასახვა და განხორციელება.</p> <p>თ) ობიექტის დამუშავება უნდა მოხდეს ქვეყანაში მოქმედი სამთო საქმისთვის მიღებული ტექნიკური უსაფრთხოების ნორმების და წესების დაცვით.</p> <p>ი) ობიექტის დამუშავების დროს მოხსნილი ნიადაგის ფენა და ფუჭი ქანი (ასეთის არსებობის შემთხვევაში) უნდა დასაწყობდეს ტერიტორიის რეკულტივაციის მიზნით მისი შემდგომი გამოყენებისათვის.</p> <p>კ) ლიცენზიის მფლობელს წიაღისეულის მოპოვების პერიოდში ეკრძალება გზის გვერდულზე მასალის დასაწყობება, სამშენებლო ნარჩენების დაყრა, მანქანა-მექანიზმების გაჩერება და დგომა.</p> <p>ლ) ლიცენზიის მფლობელი ვალდებულია წიაღით სარგებლობის განხორციელებისას გეოინჟინერიული სიტუაციის გართულების (ასეთის არსებობის) შემთხვევაში შეასრულოს უფლებამოსილი სახელმწიფო ორგანოს შესაბამისი მითითებები;</p> <p>მ) ლიცენზიის მფლობელმა შეასრულოს საქართველოს მოქმედი კანონმდებლობით დადგენილი მოთხოვნები, მათ შორის „გარემოს დაცვის შესახებ“, „ბუნებრივი რესურსებით სარგებლობისათვის მოსაკრებლების შესახებ“ და „წიაღის შესახებ“ საქართველოს კანონებით და შესაბამისი კანონქვემდებარე აქტებით დადგენილი სხვა მოთხოვნები, ასევე გარემოსდაცვითი შეფასების კოდექსის მე-5 და მე-8 მუხლებით გათვალისწინებული მოთხოვნები, ამასთან, „წიაღის შესახებ“ საქართველოს კანონის მე-13 მუხლის პირველი პუნქტის „თ“ ქვეპუნქტის შესაბამისად, წიაღით სარგებლობისას იმეათი მეცნიერული ან ესთეტიკური ფასეულობის ობიექტების აღმოჩენის შემთხვევაში შეაჩეროს სამუშაოები და დაუყოვნებლივ აცნობოს ამის შესახებ შესაბამის სახელმწიფო ორგანოს.</p> <p>ნ) ლიცენზიის მფლობელი ვალდებულია სასარგებლო წიაღისეულის მოპოვების ლიცენზიის გაცემის შესახებ შესაბამისი ბრძანების ჩაბარებიდან ერთი თვის ვადაში ლიცენზიის გამცემს დასამტკიცებლად წარუდგინოს სასარგებლო წიაღისეულის ათვისების შესაბამისი გეგმა (ყოველწლიურად ასათვისებელი მოცულობის მითითებით);</p> <p>ო) ლიცენზიის მფლობელი ვალდებულია სასარგებლო წიაღისეულის მოპოვების დაწყებამდე „გარემოსდაცვითი შეფასების კოდექსის“ მე-8 მუხლით დადგენილი წესის შესაბამისად საქართველოს გარემოს დაცვისა და სოფლის მეურნეობის სამინისტროში წარუდგინოს სკოპინგის განცხადება სკოპინგის ანგარიშთან ერთად.</p> <p>პ) დაკული იქნეს საქართველოს კანონებით, ბუნებრივი რესურსით სარგებლობისათვის საქართველოს გარემოსდაცვითი კანონმდებლობით და შესაბამისი კანონქვემდებარე აქტებით დადგენილი პირობები, აგრეთვე ლიცენზიის გამცემის მიერ დადგენილი მოთხოვნები.</p>

6	სარგებლობის ლიცენზიის კონკრეტული ობიექტი	ბაღდათის მუნიციპალიტეტი, სოფ. ვარციხის ტერიტორია, მდ. რიონის ქვიშა-ხრემის გამოვლინება (კატეგორია - P, მოსაპოვებელი წიაღისეულის ჯამური მოცულობა - 1 464 750 მ <sup>3</sup> ).
7	სალიცენზიო ობიექტის ადგილმდებარეობა	ბაღდათის მუნიციპალიტეტი, სოფ. ვარციხის ტერიტორია
8	აუქციონის საწყისი ფასი	982 014 ლარი
9	ბიჯის სიდიდე (საწყისი ფასის 10 %)	98201.4 ლარი
10	უპირობო და გამოუხმობი საბანკო გარანტიის/ზეს (80 %) თანხის ოდენობა + 200 ლარი სალიცენზიო მოსაკრებელი	785 811 ლარი
11	აუქციონში მონაწილეობის მისაღებად რეგისტრაციის დაწყების და დასრულების დრო და თარიღი	აუქციონში მონაწილეობის მისაღებად რეგისტრაცია იწყება 2019 წლის 28 იანვარს დღის 12:00 საათზე და დასრულდება 2019 წლის 26 თებერვალს დღის 18:00 საათზე
12	აუქციონის დაწყების და დასრულების დრო და თარიღი	ელექტრონული აუქციონი იწყება 2019 წლის 26 თებერვალს დღის 12:00 საათზე და დასრულდება 2019 წლის 26 თებერვალს დღის 18:00 საათზე
13	სარგებლობის ლიცენზიის მოქმედების ვადა	5 წელი
14	სხვა მონაცემები	აუქციონზე დაფიქსირებული საბოლოო თანხის გადახდა გამარჯვებულმა უნდა განხორციელოს აუქციონის დასრულებიდან არაუგვიანეს 15 კალენდარული დღის ვადაში
<b>ობიექტი №10</b>		
ბუნებრივი რესურსებით სარგებლობის ლიცენზიის გამცემი ორგანოს დასახელება		სსიპ წიაღის ეროვნული სააგენტო
1	საიდენტიფიკაციო ნომერი	202482571
2	მისამართი/ტელეფონი	ქალაქი თბილისი, დავით აღმაშენებლის გამზირი №150 / 032 243 95 57 ქალაქი ქუთაისი, ირაკლი აბაშიძის ქ. №14
3	ელ-ფოსტა	info@nam.gov.ge
4	სარგებლობის ლიცენზიის სახე	სასარგებლო წიაღისეულის მოპოვების ლიცენზია
5	სალიცენზიო პირობები და მოთხოვნები კონკრეტული ობიექტით სარგებლობისათვის	<p>ა) მოპოვებული მიწისქვეშა მტკნარი წყლის რაოდენობრივი აღრიცხვა წარმოებს დამონტაჟებული და დალუქული მრიცხველის ჩვენების მიხედვით. ამ მიზნით ლიცენზიის მფლობელი ვალდებულია შეიძინოს, დაამონტაჟოს, შეაკეთოს, შეცვალოს აღრიცხვის კვანძის მოწყობისათვის საჭირო მრიცხველი, საჭიროების შემთხვევაში, სხვადასხვა სახის მოწყობილობები, დანადგარები და სხვა საშუალებები, რომლებიც უზრუნველყოფს აღრიცხვის სისტემის გამართულ მუშაობას და დაიცავს მას უკანონო (არასანქცირებული) ჩარევისაგან;</p> <p>ბ) აღრიცხვის კვანძის მოწყობის შესახებ დაუყოვნებლივ უნდა ეცნობოს ლიცენზიის გამცემს;</p> <p>გ) ლიცენზიის მფლობელი ვალდებულია, მიწისქვეშა მტკნარი წყლის მოპოვება განხორციელოს დამონტაჟებული და დალუქული მრიცხველის მეშვეობით. ამასთან, მრიცხველი და შესაბამისად, აღრიცხვის კვანძის შემადგენელი სხვა სახის ელემენტები (დანადგარები) უნდა იყოს დაცული მათ მუშაობაში უკანონო (არასანქცირებული) ჩარევისაგან, რათა არ მოხდეს მრიცხველის ჩვენების შეცვლა ან სხვა სახის ხელყოფა. აგრეთვე, ლიცენზიის მფლობელი ვალდებულია, არ დაუშვას მიწისქვეშა მტკნარი წყლის მოპოვება მრიცხველის გვერდის ავლით ან მის გარეშე;</p> <p>დ) აღრიცხვის კვანძი უნდა შეესაბამებოდეს საქართველოში მოქმედ ტექნიკურ რეგლამენტებსა და სტანდარტებს. აღრიცხვის კვანძი უნდა მოეწყოს ისე, რომ დაინტერესებულ პირს ჰქონდეს მრიცხველის ჩვენების აღების საშუალება;</p> <p>ე) ლუქის ახსნა-დადება და შესაბამისი აქტის შედგენა რეგულირების საფასურის გადახდელთა სალიცენზიო ობიექტებზე ხორციელდება - ლიცენზიის გამცემი ორგანოს საამისოდ უფლებამოსილი პირის მიერ, ყველა სხვა შემთხვევაში კი - ლიცენზიის მფლობელის მიერ;</p> <p>ვ) ლიცენზიანტი, რომელსაც არ ეხება რეგულირების საფასურის გადახდა, ვალდებულია, ლუქის ახსნის/დადების პროცესის ამსახველი დოკუმენტაცია წარუდგინოს ლიცენზიის გამცემს მისი განხორციელებიდან არაუგვიანეს 5 დღისა. დოკუმენტაცია მოიცავს ფოტომასალას ჰაბურდილის, ჰის ან/და წყაროს X და Y კოორდინატების მითითებით, ფოტოზე ასევე დატანილი უნდა იყოს მოქმედების განხორციელების თარიღი;</p> <p>ზ) ლიცენზიის მფლობელი ვალდებულია უზრუნველყოს ჰაბურდილის თავმორთულობის მოწყობა-მოწესრიგება, მიმდებარე ტერიტორიის დასუფთავება და შემოღობვა.</p> <p>თ) ლიცენზიის მფლობელი ვალდებულია სასარგებლო წიაღისეულის მოპოვების ლიცენზიის გაცემის შესახებ შესაბამისი ბრძანების ჩაბარებიდან ერთი თვის ვადაში ლიცენზიის გამცემს</p>



		დასამტკიცებლად წარუდგინოს სასარგებლო წიაღისეულის ათვისების შესაბამისი გეგმა (ყოველწლიურად ასათვისებელი მოცულობის მითითებით).
6	სარგებლობის ლიცენზიის კონკრეტული ობიექტი	ქალაქ თბილისი, პეტრე ქავთარაძის ქუჩა, N22, მიწისქვეშა მტკნარი წყალი (სამეწარმეო დანიშნულებით, კატეგორია - P, მოსაპოვებელი წიაღისეულის მოცულობა - 5 475 მ <sup>3</sup> /წელიწადში).
7	სალიცენზიო ობიექტის ადგილმდებარეობა	ქალაქ თბილისი, პეტრე ქავთარაძის ქუჩა, N22
8	აუქციონის საწყისი ფასი	177 ლარი
9	ბიჯის სიდიდე (საწყისი ფასის 10 %)	17.7 ლარი
10	უპირობო და გამოუხმობი საბანკო გარანტიის/ზეს (50 %) თანხის ოდენობა + 200 ლარი სალიცენზიო მოსაკრებელი	289 ლარი
11	აუქციონში მონაწილეობის მისაღებად რეგისტრაციის დაწყების და დასრულების დრო და თარიღი	აუქციონში მონაწილეობის მისაღებად რეგისტრაცია იწყება 2019 წლის 28 იანვარს დღის 12:00 საათზე და დასრულდება 2019 წლის 26 თებერვალს დღის 18:00 საათზე
12	აუქციონის დაწყების და დასრულების დრო და თარიღი	ელექტრონული აუქციონი იწყება 2019 წლის 26 თებერვალს დღის 12:00 საათზე და დასრულდება 2019 წლის 26 თებერვალს დღის 18:00 საათზე
13	სარგებლობის ლიცენზიის მოქმედების ვადა	25 წელი
14	სხვა მონაცემები	აუქციონზე დაფიქსირებული საბოლოო თანხის გადახდა გამარჯვებულმა უნდა განახორციელოს აუქციონის დასრულებიდან არაუგვიანეს 15 კალენდარული დღის ვადაში
<b>ობიექტი №11</b>		
ბუნებრივი რესურსებით სარგებლობის ლიცენზიის გამცემი ორგანოს დასახელება		სსიპ წიაღის ეროვნული სააგენტო
1	საიდენტიფიკაციო ნომერი	202482571
2	მისამართი/ტელეფონი	ქალაქი თბილისი, დავით აღმაშენებლის გამზირი №150 / 032 243 95 57 ქალაქი ქუთაისი, ირაკლი აბაშიძის ქ. №14
3	ელ-ფოსტა	info@nam.gov.ge
4	სარგებლობის ლიცენზიის სახე	სასარგებლო წიაღისეულის მოპოვების ლიცენზია
5	სალიცენზიო პირობები და მოთხოვნები კონკრეტული ობიექტით სარგებლობისათვის	<p>ა) მოპოვებული მიწისქვეშა მტკნარი წყლის რაოდენობრივი აღრიცხვა წარმოებს დამონტაჟებული და დალუქული მრიცხველის ჩვენების მიხედვით. ამ მიზნით ლიცენზიის მფლობელი ვალდებულია შეიძინოს, დაამონტაჟოს, შეაკეთოს, შეცვალოს აღრიცხვის კვანძის მოწყობისათვის საჭირო მრიცხველი, საჭიროების შემთხვევაში, სხვადასხვა სახის მოწყობილობები, დანადგარები და სხვა საშუალებები, რომლებიც უზრუნველყოფს აღრიცხვის სისტემის გამართულ მუშაობას და დაიცავს მას უკანონო (არასანქცირებული) ჩარევისაგან;</p> <p>ბ) აღრიცხვის კვანძის მოწყობის შესახებ დაუყოვნებლივ უნდა ეცნობოს ლიცენზიის გამცემს;</p> <p>გ) ლიცენზიის მფლობელი ვალდებულია, მიწისქვეშა მტკნარი წყლის მოპოვება განახორციელოს დამონტაჟებული და დალუქული მრიცხველის მეშვეობით. ამასთან, მრიცხველი და, შესაბამისად, აღრიცხვის კვანძის შემადგენელი სხვა სახის ელემენტები (დანადგარები) უნდა იყოს დაცული მათ მუშაობაში უკანონო (არასანქცირებული) ჩარევისაგან, რათა არ მოხდეს მრიცხველის ჩვენების შეცვლა ან სხვა სახის ხელყოფა. აგრეთვე, ლიცენზიის მფლობელი ვალდებულია, არ დაუშვას მიწისქვეშა მტკნარი წყლის მოპოვება მრიცხველის გვერდის ავლით ან მის გარეშე;</p> <p>დ) აღრიცხვის კვანძი უნდა შეესაბამებოდეს საქართველოში მოქმედ ტექნიკურ რეგლამენტებსა და სტანდარტებს. აღრიცხვის კვანძი უნდა მოეწყოს ისე, რომ დაინტერესებულ პირს ჰქონდეს მრიცხველის ჩვენების აღების საშუალება;</p> <p>ე) ლუქის ახსნა-დადება და შესაბამისი აქტის შედგენა რეგულირების საფასურის გადახდელთა სალიცენზიო ობიექტებზე ხორციელდება - ლიცენზიის გამცემი ორგანოს საამისოდ უფლებამოსილი პირის მიერ, ყველა სხვა შემთხვევაში კი - ლიცენზიის მფლობელის მიერ;</p> <p>ვ) ლიცენზიანტი, რომელსაც არ ეხება რეგულირების საფასურის გადახდა, ვალდებულია, ლუქის ახსნის/დადების პროცესის ამსახველი დოკუმენტაცია წარუდგინოს ლიცენზიის გამცემს მისი განხორციელებიდან არაუგვიანეს 5 დღისა. დოკუმენტაცია მოიცავს ფოტომასალას ჰაბურდილის, ჭის ან/და წყაროს X და Y კოორდინატების მითითებით, ფოტოზე ასევე დატანილი უნდა</p>

		იყოს მოქმედების განხორციელების თარიღი;
		ზ) ლიცენზიის მფლობელი ვალდებულია უზრუნველყოს ჭის თავმორთულობის მოწყობა.
		თ) ლიცენზიის მფლობელი ვალდებულია სასარგებლო წიაღისეულის მოპოვების ლიცენზიის გაცემის შესახებ შესაბამისი ბრძანების ჩაბარებიდან ერთი თვის ვადაში ლიცენზიის გამცემს დასამტკიცებლად წარუდგინოს სასარგებლო წიაღისეულის ათვისების შესაბამისი გეგმა (ყოველწლიურად ასათვისებელი მოცულობის მითითებით).
		ი) დაცული იქნეს საქართველოს კანონებით, ბუნებრივი რესურსით სარგებლობისათვის საქართველოს გარემოსდაცვითი კანონმდებლობით და შესაბამისი კანონქვემდებარე აქტებით დადგენილი პირობები, აგრეთვე ლიცენზიის გამცემის მიერ დადგენილი მოთხოვნები.
6	სარგებლობის ლიცენზიის კონკრეტული ობიექტი	ლაგოდეხის მუნიციპალიტეტი, სოფ. განათლების ტერიტორია, მიწისქვეშა მტკნარი წყალი (სამეწარმეო დანიშნულებით, კატეგორია - P, მოსაპოვებელი წიაღისეულის მოცულობა - 100 მ <sup>3</sup> /წელიწადში).
7	სალიცენზიო ობიექტის ადგილმდებარეობა	ლაგოდეხის მუნიციპალიტეტი, სოფ. განათლების ტერიტორია
8	აუქციონის საწყისი ფასი	3 ლარი
9	ბიჯის სიდიდე (საწყისი ფასის 10 %)	0.3 ლარი
10	უპირობო და გამოუხმობი საბანკო გარანტიის/ზეს (50 %) თანხის ოდენობა + 200 ლარი სალიცენზიო მოსაკრებელი	202 ლარი
11	აუქციონში მონაწილეობის მისაღებად რეგისტრაციის დაწყების და დასრულების დრო და თარიღი	აუქციონში მონაწილეობის მისაღებად რეგისტრაცია იწყება 2019 წლის 28 იანვარს დღის 12:00 საათზე და დასრულდება 2019 წლის 26 თებერვალს დღის 18:00 საათზე
12	აუქციონის დაწყების და დასრულების დრო და თარიღი	ელექტრონული აუქციონი იწყება 2019 წლის 26 თებერვალს დღის 12:00 საათზე და დასრულდება 2019 წლის 26 თებერვალს დღის 18:00 საათზე
13	სარგებლობის ლიცენზიის მოქმედების ვადა	25 წელი
14	სხვა მონაცემები	აუქციონზე დაფიქსირებული საბოლოო თანხის გადახდა გამარჯვებულმა უნდა განახორციელოს აუქციონის დასრულებიდან არაუგვიანეს 15 კალენდარული დღის ვადაში
<b>ობიექტი №12</b>		
ბუნებრივი რესურსებით სარგებლობის ლიცენზიის გამცემი ორგანოს დასახელება		სსიპ წიაღის ეროვნული სააგენტო
1	საიდენტიფიკაციო ნომერი	202482571
2	მისამართი/ტელეფონი	ქალაქი თბილისი, დავით აღმაშენებლის გამზირი №150 / 032 243 95 57 ქალაქი ქუთაისი, ირაკლი აბაშიძის ქ. №14
3	ელ-ფოსტა	info@nam.gov.ge
4	სარგებლობის ლიცენზიის სახე	სასარგებლო წიაღისეულის მოპოვების ლიცენზია
5	სალიცენზიო პირობები და მოთხოვნები კონკრეტული ობიექტით სარგებლობისათვის	<p>ა) მოპოვებული მიწისქვეშა მტკნარი წყლის რაოდენობრივი აღრიცხვა წარმოებს დამონტაჟებული და დალუქული მრიცხველის ჩვენების მიხედვით. ამ მიზნით ლიცენზიის მფლობელი ვალდებულია შეიძინოს, დაამონტაჟოს, შეაკეთოს, შეცვალოს აღრიცხვის კვანძის მოწყობისათვის საჭირო მრიცხველი, საჭიროების შემთხვევაში, სხვადასხვა სახის მოწყობილობები, დანადგარები და სხვა საშუალებები, რომლებიც უზრუნველყოფს აღრიცხვის სისტემის გამართულ მუშაობას და დაიცავს მას უკანონო (არასანქცირებული) ჩარევისაგან;</p> <p>ბ) აღრიცხვის კვანძის მოწყობის შესახებ დაუყოვნებლივ უნდა ეცნობოს ლიცენზიის გამცემს;</p> <p>გ) ლიცენზიის მფლობელი ვალდებულია, მიწისქვეშა მტკნარი წყლის მოპოვება განახორციელოს დამონტაჟებული და დალუქული მრიცხველის მეშვეობით. ამასთან, მრიცხველი და, შესაბამისად, აღრიცხვის კვანძის შემადგენელი სხვა სახის ელემენტები (დანადგარები) უნდა იყოს დაცული მათ მუშაობაში უკანონო (არასანქცირებული) ჩარევისაგან, რათა არ მოხდეს მრიცხველის ჩვენების შეცვლა ან სხვა სახის ხელყოფა. აგრეთვე, ლიცენზიის მფლობელი ვალდებულია, არ დაუშვას მიწისქვეშა მტკნარი წყლის მოპოვება მრიცხველის გვერდის ავლით ან მის გარეშე;</p> <p>დ) აღრიცხვის კვანძი უნდა შეესაბამებოდეს საქართველოში მოქმედ ტექნიკურ რეგლამენტებსა და სტანდარტებს. აღრიცხვის კვანძი უნდა მოეწყოს ისე, რომ დაინტერესებულ პირს ჰქონდეს მრიცხველის ჩვენების აღების საშუალება;</p> <p>ე) ლუქის ახსნა-დადება და შესაბამისი აქტის შედგენა რეგულირების საფასურის გადახდელთა სალიცენზიო ობიექტებზე ხორციელდება - ლიცენზიის გამცემი ორგანოს საამისოდ უფლებამოსილი პირის მიერ, ყველა სხვა შემთხვევაში კი -</p>

		<p>ლიცენზიის მფლობელის მიერ;</p> <p>ვ) ლიცენზიანტი, რომელსაც არ ეხება რეგულირების საფასურის გადახდა, ვალდებულია, ლუქის ახსნის/დადების პროცესის ამსახველი დოკუმენტაცია წარუდგინოს ლიცენზიის გამცემს მისი განხორციელებიდან არაუგვიანეს 5 დღისა. დოკუმენტაცია მოიცავს ფოტომასალას ჰაბურდის, ჰის ან/და წყაროს X და Y კოორდინატების მითითებით, ფოტოზე ასევე დატანილი უნდა იყოს მოქმედების განხორციელების თარიღი;</p> <p>ზ) ლიცენზიის მფლობელი ვალდებულია უზრუნველყოს ჰაბურდის თავმორთულობის მოწყობა, 1 მეტრის რადიუსით ჰაბურდის პირის დაბეტონება, მიმდებარე ტერიტორიის დასუფთავება და შემოღობვა.</p> <p>თ) ჰაბურდიდან უნდა აღიკვეთოს წყლის უმიზნოდ დაღვრა და მიმდებარე ტერიტორიის დაჭაობება.</p> <p>ი) ლიცენზიის მფლობელი ვალდებულია სასარგებლო წიაღისეულის მოპოვების ლიცენზიის გაცემის შესახებ შესაბამისი ბრძანების ჩაბარებიდან ერთი თვის ვადაში ლიცენზიის გამცემს დასამტკიცებლად წარუდგინოს სასარგებლო წიაღისეულის ათვისების შესაბამისი გეგმა (ყოველწლიურად ასათვისებელი მოცულობის მითითებით).</p> <p>კ) დაცული იქნეს საქართველოს კანონებით, ბუნებრივი რესურსით სარგებლობისათვის საქართველოს გარემოსდაცვითი კანონმდებლობით და შესაბამისი კანონქვემდებარე აქტებით დადგენილი პირობები, აგრეთვე ლიცენზიის გამცემის მიერ დადგენილი მოთხოვნები.</p>
6	სარგებლობის ლიცენზიის კონკრეტული ობიექტი	ყვარლის მუნიციპალიტეტი, სოფ. გაგაზის ტერიტორია, მიწისქვეშა მტკნარი წყალი (სამეწარმეო დანიშნულებით, კატეგორია - B, მოსაპოვებელი წიაღისეულის მოცულობა - 10 000 მ <sup>3</sup> /წელიწადში).
7	სალიცენზიო ობიექტის ადგილმდებარეობა	ყვარლის მუნიციპალიტეტი, სოფ. გაგაზის ტერიტორია
8	აუქციონის საწყისი ფასი	159 ლარი
9	ბიჯის სიდიდე (საწყისი ფასის 10 %)	15.9 ლარი
10	უპირობო და გამოუხმობი საბანკო გარანტიის/ბეს (50 %) თანხის ოდენობა + 200 ლარი სალიცენზიო მოსაკრებელი	280 ლარი
11	აუქციონში მონაწილეობის მისაღებად რეგისტრაციის დაწყების და დასრულების დრო და თარიღი	აუქციონში მონაწილეობის მისაღებად რეგისტრაცია იწყება 2019 წლის 28 იანვარს დღის 12:00 საათზე და დასრულდება 2019 წლის 26 თებერვალს დღის 18:00 საათზე
12	აუქციონის დაწყების და დასრულების დრო და თარიღი	ელექტრონული აუქციონი იწყება 2019 წლის 26 თებერვალს დღის 12:00 საათზე და დასრულდება 2019 წლის 26 თებერვალს დღის 18:00 საათზე
13	სარგებლობის ლიცენზიის მოქმედების ვადა	5 წელი
14	სხვა მონაცემები	აუქციონზე დაფიქსირებული საბოლოო თანხის გადახდა გამარჯვებულმა უნდა განახორციელოს აუქციონის დასრულებიდან არაუგვიანეს 15 კალენდარული დღის ვადაში
<b>ობიექტი №13</b>		
ბუნებრივი რესურსებით სარგებლობის ლიცენზიის გამცემი ორგანოს დასახელება		სსიპ წიაღის ეროვნული სააგენტო
1	საიდენტიფიკაციო ნომერი	202482571
2	მისამართი/ტელეფონი	ქალაქი თბილისი, დავით აღმაშენებლის გამზირი №150 / 032 243 95 57
3	ელ-ფოსტა	info@nam.gov.ge
4	სარგებლობის ლიცენზიის სახე	სასარგებლო წიაღისეულის მოპოვების ლიცენზია
5	სალიცენზიო პირობები და მოთხოვნები კონკრეტული ობიექტით სარგებლობისათვის	<p>ა) მოპოვებული მიწისქვეშა მტკნარი წყლის რაოდენობრივი აღრიცხვა წარმოებს დამონტაჟებული და დალუქული მრიცხველის ჩვენების მიხედვით. ამ მიზნით ლიცენზიის მფლობელი ვალდებულია შეიძინოს, დაამონტაჟოს, შეაკეთოს, შეცვალოს აღრიცხვის კვანძის მოწყობისათვის საჭირო მრიცხველი, საჭიროების შემთხვევაში, სხვადასხვა სახის მოწყობილობები, დანადგარები და სხვა საშუალებები, რომლებიც უზრუნველყოფს აღრიცხვის სისტემის გამართულ მუშაობას და დაიცავს მას უკანონო (არასანქცირებული) ჩარევისაგან;</p> <p>ბ) აღრიცხვის კვანძის მოწყობის შესახებ დაუყოვნებლივ უნდა ეცნობოს ლიცენზიის გამცემს;</p> <p>გ) ლიცენზიის მფლობელი ვალდებულია, მიწისქვეშა მტკნარი წყლის მოპოვება განახორციელოს დამონტაჟებული და დალუქული მრიცხველის მეშვეობით. ამასთან, მრიცხველი და, შესაბამისად, აღრიცხვის კვანძის შემადგენელი სხვა სახის ელემენტები (დანადგარები) უნდა იყოს დაცული მათ მუშაობაში უკანონო (არასანქცირებული) ჩარევისაგან, რათა არ მოხდეს მრიცხველის ჩვენების შეცვლა ან სხვა სახის ხელყოფა. აგრეთვე, ლიცენზიის მფლობელი ვალდებულია, არ დაუშვას მიწისქვეშა</p>

		<p>მტკნარი წყლის მოპოვება მრიცხველის გვერდის ავლით ან მის გარეშე;</p> <p>დ) აღრიცხვის კვანძი უნდა შეესაბამებოდეს საქართველოში მოქმედ ტექნიკურ რეგლამენტებსა და სტანდარტებს. აღრიცხვის კვანძი უნდა მოეწყოს ისე, რომ დაინტერესებულ პირს ჰქონდეს მრიცხველის ჩვენების აღების საშუალება;</p> <p>ე) ლუქის ახსნა-დადება და შესაბამისი აქტის შედგენა რეგულირების საფასურის გადახდელთა სალიცენზიო ობიექტებზე ხორციელდება - ლიცენზიის გამცემი ორგანოს საამისოდ უფლებამოსილი პირის მიერ, ყველა სხვა შემთხვევაში კი - ლიცენზიის მფლობელის მიერ;</p> <p>ვ) ლიცენზიანტი, რომელსაც არ ეხება რეგულირების საფასურის გადახდა, ვალდებულია, ლუქის ახსნის/დადების პროცესის ამსახველი დოკუმენტაცია წარუდგინოს ლიცენზიის გამცემს მისი განხორციელებიდან არაუგვიანეს 5 დღისა. დოკუმენტაცია მოიცავს ფოტომასალას ჰაბურდის, ჰის ან/და წყაროს X და Y კოორდინატების მითითებით, ფოტოზე ასევე დატანილი უნდა იყოს მოქმედების განხორციელების თარიღი;</p> <p>ზ) ლიცენზიის მფლობელი ვალდებულია უზრუნველყოს ჰის თავმორთულობის მოწყობა.</p> <p>თ) ლიცენზიის მფლობელი ვალდებულია სასარგებლო წიაღისეულის მოპოვების ლიცენზიის გაცემის შესახებ შესაბამისი ბრძანების ჩაბარებიდან ერთი თვის ვადაში ლიცენზიის გამცემს დასამტკიცებლად წარუდგინოს სასარგებლო წიაღისეულის ათვისების შესაბამისი გეგმა (ყოველწლიურად ასათვისებელი მოცულობის მითითებით).</p> <p>ი) დაცული იქნეს საქართველოს კანონებით, ბუნებრივი რესურსით სარგებლობისათვის საქართველოს გარემოსდაცვითი კანონმდებლობით და შესაბამისი კანონქვემდებარე აქტებით დადგენილი პირობები, აგრეთვე ლიცენზიის გამცემის მიერ დადგენილი მოთხოვნები.</p>
6	სარგებლობის ლიცენზიის კონკრეტული ობიექტი	ქალაქი ზუგდიდი, კოსტავას ქუჩა, N110, მიწისქვეშა მტკნარი წყალი (სამეწარმეო დანიშნულებით, კატეგორია - P, მოსაპოვებელი წიაღისეულის მოცულობა - 3 000 მ <sup>3</sup> /წელიწადში).
7	სალიცენზიო ობიექტის ადგილმდებარეობა	ქალაქი ზუგდიდი, კოსტავას ქუჩა, N110
8	აუქციონის საწყისი ფასი	97 ლარი
9	ბიჯის სიდიდე (საწყისი ფასის 10 %)	9.7 ლარი
10	უპირობო და გამოუხმობი საბანკო გარანტიის/ბეს (50 %) თანხის ოდენობა + 200 ლარი სალიცენზიო მოსაკრებელი	249 ლარი
11	აუქციონში მონაწილეობის მისაღებად რეგისტრაციის დაწყების და დასრულების დრო და თარიღი	აუქციონში მონაწილეობის მისაღებად რეგისტრაცია იწყება 2019 წლის 28 იანვარს დღის 12:00 საათზე და დასრულდება 2019 წლის 26 თებერვალს დღის 18:00 საათზე
12	აუქციონის დაწყების და დასრულების დრო და თარიღი	ელექტრონული აუქციონი იწყება 2019 წლის 26 თებერვალს დღის 12:00 საათზე და დასრულდება 2019 წლის 26 თებერვალს დღის 18:00 საათზე
13	სარგებლობის ლიცენზიის მოქმედების ვადა	25 წელი
14	სხვა მონაცემები	აუქციონზე დაფიქსირებული საბოლოო თანხის გადახდა გამარჯვებულმა უნდა განახორციელოს აუქციონის დასრულებიდან არაუგვიანეს 15 კალენდარული დღის ვადაში
<b>ობიექტი №14</b>		
ბუნებრივი რესურსებით სარგებლობის ლიცენზიის გამცემი ორგანოს დასახელება		სსიპ წიაღის ეროვნული სააგენტო
1	საიდენტიფიკაციო ნომერი	202482571
2	მისამართი/ტელეფონი	ქალაქი თბილისი, დავით აღმაშენებლის გამზირი №150 / 032 243 95 57
3	ელ-ფოსტა	info@nam.gov.ge
4	სარგებლობის ლიცენზიის სახე	სასარგებლო წიაღისეულის მოპოვების ლიცენზია
5	სალიცენზიო პირობები და მოთხოვნები კონკრეტული ობიექტით სარგებლობისათვის	<p>ა) მოპოვებული მიწისქვეშა მტკნარი წყლის რაოდენობრივი აღრიცხვა წარმოებს დამონტაჟებული და დალუქული მრიცხველის ჩვენების მიხედვით. ამ მიზნით ლიცენზიის მფლობელი ვალდებულია შეიძინოს, დაამონტაჟოს, შეაკეთოს, შეცვალოს აღრიცხვის კვანძის მოწყობისათვის საჭირო მრიცხველი, საჭიროების შემთხვევაში, სხვადასხვა სახის მოწყობილობები, დანადგარები და სხვა საშუალებები, რომლებიც უზრუნველყოფს აღრიცხვის სისტემის გამართულ მუშაობას და დაიცავს მას უკანონო (არასანქცირებული) ჩარევისაგან;</p> <p>ბ) აღრიცხვის კვანძის მოწყობის შესახებ დაუყოვნებლივ უნდა ეცნობოს ლიცენზიის გამცემს;</p> <p>გ) ლიცენზიის მფლობელი ვალდებულია, მიწისქვეშა მტკნარი წყლის მოპოვება განახორციელოს დამონტაჟებული და დალუქული მრიცხველის მეშვეობით. ამასთან, მრიცხველი და, შესაბამისად, აღრიცხვის კვანძის შემადგენელი სხვა სახის ელემენტები (დანადგარები) უნდა იყოს დაცული მათ მუშაობაში უკანონო (არასანქცირებული) ჩარევისაგან, რათა არ მოხდეს მრიცხველის ჩვენების შეცვლა ან სხვა სახის ხელყოფა. აგრეთვე, ლიცენზიის მფლობელი ვალდებულია, არ დაუშვას მიწისქვეშა</p>

		<p>დალუქული მრიცხველის მეშვეობით. ამასთან, მრიცხველი და შესაბამისად, აღრიცხვის კვანძის შემადგენელი სხვა სახის ელემენტები (დანადგარები) უნდა იყოს დაცული მათ მუშაობაში უკანონო (არასანქცირებული) ჩარევისაგან, რათა არ მოხდეს მრიცხველის ჩვენების შეცვლა ან სხვა სახის ხელყოფა. აგრეთვე, ლიცენზიის მფლობელი ვალდებულია, არ დაუშვას მიწისქვეშა მტკნარი წყლის მოპოვება მრიცხველის გვერდის ავლით ან მის გარეშე;</p> <p>დ) აღრიცხვის კვანძი უნდა შეესაბამებოდეს საქართველოში მოქმედ ტექნიკურ რეგლამენტებსა და სტანდარტებს. აღრიცხვის კვანძი უნდა მოწყოს ისე, რომ დაინტერესებულ პირს ჰქონდეს მრიცხველის ჩვენების აღების საშუალება;</p> <p>ე) ლუქის ახსნა-დადება და შესაბამისი აქტის შედგენა რეგულირების საფასურის გადახდელთა სალიცენზიო ობიექტებზე ხორციელდება - ლიცენზიის გამცემი ორგანოს საამისოდ უფლებამოსილი პირის მიერ, ყველა სხვა შემთხვევაში კი - ლიცენზიის მფლობელის მიერ;</p> <p>ვ) ლიცენზიანტი, რომელსაც არ ეხება რეგულირების საფასურის გადახდა, ვალდებულია, ლუქის ახსნის/დადების პროცესის ამსახველი დოკუმენტაცია წარუდგინოს ლიცენზიის გამცემს მისი განხორციელებიდან არაუგვიანეს 5 დღისა. დოკუმენტაცია მოიცავს ფოტომასალას ჰაბურდის, ჰის ან/და წყაროს X და Y კოორდინატების მითითებით, ფოტოზე ასევე დატანილი უნდა იყოს მოქმედების განხორციელების თარიღი;</p> <p>ზ) ლიცენზიის მფლობელი ვალდებულია უზრუნველყოს ჰის თავმართულობის მოწყობა და მიმდებარე ტერიტორიის დასუფთავება.</p> <p>თ) ლიცენზიის მფლობელი ვალდებულია სასარგებლო წიაღისეულის მოპოვების ლიცენზიის გაცემის შესახებ შესაბამისი ბრძანების ჩაბარებიდან ერთი თვის ვადაში ლიცენზიის გამცემს დასამტკიცებლად წარუდგინოს სასარგებლო წიაღისეულის ათვისების შესაბამისი გეგმა (ყოველწლიურად ასათვისებელი მოცულობის მითითებით).</p> <p>ი) დაცული იქნეს საქართველოს კანონებით, ბუნებრივი რესურსით სარგებლობისათვის საქართველოს გარემოსდაცვითი კანონმდებლობით და შესაბამისი კანონქვემდებარე აქტებით დადგენილი პირობები, აგრეთვე ლიცენზიის გამცემის მიერ დადგენილი მოთხოვნები.</p>
6	სარგებლობის ლიცენზიის	ქალაქი კასპი, ფარნავაზის ქუჩა, N2, მიწისქვეშა მტკნარი წყალი წიაღისეულის მოცულობა - 300 მ <sup>3</sup> /წელიწადში).
7	სალიცენზიო ობიექტის ადგილმდებარეობა	ქალაქი კასპი, ფარნავაზის ქუჩა, N2
8	აუქციონის საწყისი ფასი	8 ლარი
9	ბიჯის სიდიდე (საწყისი ფასის 10 %)	0.8 ლარი
10	უპირობო და გამოუხმობი საბანკო გარანტიის/ბეს (50 %) თანხის ოდენობა + 200 ლარი სალიცენზიო მოსაკრებელი	204 ლარი
11	აუქციონში მონაწილეობის მისაღებად რეგისტრაციის დაწყების და დასრულების დრო და თარიღი	აუქციონში მონაწილეობის მისაღებად რეგისტრაცია იწყება 2019 წლის 28 იანვარს დღის 12:00 საათზე და დასრულდება 2019 წლის 26 თებერვალს დღის 18:00 საათზე
12	აუქციონის დაწყების და დასრულების დრო და თარიღი	ელექტრონული აუქციონი იწყება 2019 წლის 26 თებერვალს დღის 12:00 საათზე და დასრულდება 2019 წლის 26 თებერვალს დღის 18:00 საათზე
13	სარგებლობის ლიცენზიის მოქმედების ვადა	10 წელი
14	სხვა მონაცემები	აუქციონზე დაფიქსირებული საბოლოო თანხის გადახდა გამარჯვებულმა უნდა განახორციელოს აუქციონის დასრულებიდან არაუგვიანეს 15 კალენდარული დღის ვადაში
<b>ობიექტი №15</b>		
ბუნებრივი რესურსებით სარგებლობის ლიცენზიის გამცემი ორგანოს დასახელება		სსიპ წიაღის ეროვნული სააგენტო
1	საიდენტიფიკაციო ნომერი	202482571
2	მისამართი/ტელეფონი	ქალაქი თბილისი, დავით აღმაშენებლის გამზირი №150 / 032 243 95 57 ქალაქი ქუთაისი, ირაკლი აბაშიძის ქ. №14
3	ელ-ფოსტა	info@nam.gov.ge
4	სარგებლობის ლიცენზიის სახე	სასარგებლო წიაღისეულის მოპოვების ლიცენზია
5	სალიცენზიო პირობები და მოთხოვნები კონკრეტული ობიექტით სარგებლობისათვის	ა) მოპოვებული მიწისქვეშა მტკნარი წყლის რაოდენობრივი აღრიცხვა წარმოებს დამონტაჟებული და დალუქული მრიცხველის ჩვენების მიხედვით. ამ მიზნით ლიცენზიის მფლობელი ვალდებულია შეიძინოს, დაამონტაჟოს, შეაკეთოს, შეცვალოს აღრიცხვის კვანძის მოწყობისათვის საჭირო მრიცხველი, საჭიროების შემთხვევაში, სხვადასხვა სახის მოწყობილობები,

		<p>დანადგარები და სხვა საშუალებები, რომლებიც უზრუნველყოფს აღრიცხვის სისტემის გამართულ მუშაობას და დაიცავს მას უკანონო (არასანქცირებული) ჩარევისაგან;</p> <p>ბ) აღრიცხვის კვანძის მოწყობის შესახებ დაუყოვნებლივ უნდა ეცნობოს ლიცენზიის გამცემს;</p> <p>გ) ლიცენზიის მფლობელი ვალდებულია, მიწისქვეშა მტკნარი წყლის მოპოვება განახორციელოს დამონტაჟებული და დალუქული მრიცხველის მეშვეობით. ამასთან, მრიცხველი და შესაბამისად, აღრიცხვის კვანძის შემადგენელი სხვა სახის ელემენტები (დანადგარები) უნდა იყოს დაცული მათ მუშაობაში უკანონო (არასანქცირებული) ჩარევისაგან, რათა არ მოხდეს მრიცხველის ჩვენების შეცვლა ან სხვა სახის ხელყოფა. აგრეთვე, ლიცენზიის მფლობელი ვალდებულია, არ დაუშვას მიწისქვეშა მტკნარი წყლის მოპოვება მრიცხველის გვერდის ავლით ან მის გარეშე;</p> <p>დ) აღრიცხვის კვანძი უნდა შეესაბამებოდეს საქართველოში მოქმედ ტექნიკურ რეგლამენტებსა და სტანდარტებს. აღრიცხვის კვანძი უნდა მოწყოს ისე, რომ დაინტერესებულ პირს ჰქონდეს მრიცხველის ჩვენების აღების საშუალება;</p> <p>ე) ლუქის ახსნა-დადება და შესაბამისი აქტის შედგენა რეგულირების საფასურის გადახდელთა სალიცენზიო ობიექტებზე ხორციელდება - ლიცენზიის გამცემი ორგანოს საამისოდ უფლებამოსილი პირის მიერ, ყველა სხვა შემთხვევაში კი - ლიცენზიის მფლობელის მიერ;</p> <p>ვ) ლიცენზიანტი, რომელსაც არ ეხება რეგულირების საფასურის გადახდა, ვალდებულია, ლუქის ახსნის/დადების პროცესის ამსახველი დოკუმენტაცია წარუდგინოს ლიცენზიის გამცემს მისი განხორციელებიდან არაუგვიანეს 5 დღისა. დოკუმენტაცია მოიცავს ფოტომასალას ჰაბურდის, ჰის ან/და წყაროს X და Y კოორდინატების მითითებით, ფოტოზე ასევე დატანილი უნდა იყოს მოქმედების განხორციელების თარიღი;</p> <p>ზ) ლიცენზიის მფლობელი ვალდებულია უზრუნველყოს ჰის თავმართულობის მოწყობა და მიმდებარე ტერიტორიის დასუფთავება.</p> <p>თ) ლიცენზიის მფლობელი ვალდებულია სასარგებლო წიაღისეულის მოპოვების ლიცენზიის გაცემის შესახებ შესაბამისი ბრძანების ჩაბარებიდან ერთი თვის ვადაში ლიცენზიის გამცემს დასამტკიცებლად წარუდგინოს სასარგებლო წიაღისეულის ათვისების შესაბამისი გეგმა (ყოველწლიურად ასათვისებელი მოცულობის მითითებით).</p> <p>ი) დაცული იქნეს საქართველოს კანონებით, ბუნებრივი რესურსით სარგებლობისათვის საქართველოს გარემოსდაცვითი კანონმდებლობით და შესაბამისი კანონქვემდებარე აქტებით დადგენილი პირობები, აგრეთვე ლიცენზიის გამცემის მიერ დადგენილი მოთხოვნები.</p>
6	სარგებლობის ლიცენზიის კონკრეტული ობიექტი	ქალაქი კასპი, ფარნავაზის ქუჩა, N2, მიწისქვეშა მტკნარი წყალი (სამწარმო დასახელებით, კატეგორია - P, მოსაპოვებელი წიაღისეულის მოცულობა - 300 მ <sup>3</sup> /წელიწადში).
7	სალიცენზიო ობიექტის ადგილმდებარეობა	ქალაქი კასპი, ფარნავაზის ქუჩა, N2
8	აუქციონის საწყისი ფასი	8 ლარი
9	ბიჯის სიდიდე (საწყისი ფასის 10 %)	0.8 ლარი
10	უპირობო და გამოუხმობი საბანკო გარანტიის/ბეს (50 %) თანხის ოდენობა + 200 ლარი სალიცენზიო მოსაკრებელი	204 ლარი
11	აუქციონში მონაწილეობის მისაღებად რეგისტრაციის დაწყების და დასრულების დრო და თარიღი	აუქციონში მონაწილეობის მისაღებად რეგისტრაცია იწყება 2019 წლის 28 იანვარს დღის 12:00 საათზე და დასრულდება 2019 წლის 26 თებერვალს დღის 18:00 საათზე
12	აუქციონის დაწყების და დასრულების დრო და თარიღი	ელექტრონული აუქციონი იწყება 2019 წლის 26 თებერვალს დღის 12:00 საათზე და დასრულდება 2019 წლის 26 თებერვალს დღის 18:00 საათზე
13	სარგებლობის ლიცენზიის მოქმედების ვადა	10 წელი
14	სხვა მონაცემები	აუქციონზე დაფიქსირებული საბოლოო თანხის გადახდა გამარჯვებულმა უნდა განახორციელოს აუქციონის დასრულებიდან არაუგვიანეს 15 კალენდარული დღის ვადაში

დღესასწაული

# ნირობას გილოცავთ!

## ქართულთა განმანათლებელი მოციქულთა სწორი ქალწული ნინო




27 იანვარს საქართველოს წმიდა მართლმადიდებელი სამოციქულო ეკლესია იხსენიებს ქალწულ ნინოს, ჩვენს წმინდა დედას, მოციქულთა თანასწორსა და ქართველთა განმანათლებელს.

ცნობილია, რომ საქართველო ყოველდღე მინდა ღვთისმშობლის ნილხვედრი ქვეყანა. სულიწმინდის მადლის მოყენის შემდეგ მოციქულთა ნილი ჰყარეს, თუ ვის რომელი ქვეყანა უნდა რგებოდა საქადაგებლად, ყოველდღე ღვთისმშობელს ხვდა იბერია, მაგრამ, როდესაც დედა ღვთისამ დააპირა საქართველოსკენ წამოსვლა, მას ანგელოზი გამოეცხადა და უთხრა: „ნუ განეშორები იერუსალიმს. ხდომილი ქვეყანა შენი განათლებების მომავალში, შენი მუუფება განემტკიცების იქ“.

საგულისხმოა ისიც, რომ ყოველდღე მინდა ღვთისმშობელმა მარიამმა გამოარჩია კეთილმორწმუნე კაბადოკიელი ასული – ნინო, რომელსაც ოცნებად ჰქონდა გადაქცეული იმ ქვეყნის ნახვა, სადაც მაცხოვრის წმინდა კვართი ინახებოდა და ევედრებოდა ღვთისმშობელს, დახმარებოდა ამ წმინდა მიზნის განხორციელებაში... აღსანიშნავია ისიც, რომ ქალწულ ნინოს კეთილად აუხდა ოცნება – ძილში გამოეცხადა ღვთისმშობელი და უთხრა: „გაემგზავრე იბერიაში, დაამკვიდრე იქ სახარება და მე ვიქნები შენი შემწე“. შემდეგ ვაზის ტოტების ჯვარი გადასცა მას და დასძინა: „ეს იქნება შენი მფარველი გაჭირვებაში, ყოველი ხილული და უხილავი მტრის წინააღმდეგ... ძალითა მისითა დაამყარებ იქ სიტყვას ძისა ჩემისასა, უფლისა ჩვენისა იესო ქრისტესი“. ნინოს გაეღვიძა. მას სწორედ ის ჯვარი ეპყრა ხელთ, რომელიც ძილში მისცა ღვთისმშობელმა.

ქართველთა განმანათლებელს უწინამძღვრა სწორედ ამ ჯვარმა! დღევანდელ დღესასწაულზე წმინდა ნინოს ჯვარს სამების ტაძარში დააბრძანებენ, რათა მრევლი ეამბოროს და თავყვანი სცეს წმინდა ნინოს ჯვარს.

გიული ლიპარტია



# რობოტები აღამიანებს აქეზებენ

ამერიკის შვერთებულ შტატებში სამუშაო ადგილების მეოთხედი შესაძლოა, რობოტებმა დაიკავონ. ასეთი პროგნოზია გამოთქმულია ვაშინგტონის ბრუკლინის ინსტიტუტის ანგარიშში.

ანგარიშში აღნიშნულია, რომ დაახლოებით 36 მილიონი ამერიკელი ასრულებს სამუშაოს, რომელსაც აქვს ავტომატიზაციისკენ მიდრეკილების მაღალი ხარისხი. ეს ნიშნავს, რომ მათი ფუნქციური ამოცანების 70 პროცენტი შესაძლოა, უახლოეს მომავალში მანქანებმა შეასრულონ. მათ რიგებში, ანგარიშის ავტორების შეფასებით არიან მზარეულები, ოფიციატები და საზოგადოებრივი კვების სფეროს სხვა თანამშრომლები, სატვირთოების მძღოლები და ოფისში დასაქმებული პირები.

ანგარიშის ავტორები ვარაუდობენ, რომ ახალმა მიღწევებმა ხელკონური ინტელექტის სფეროში შესაძლოა, მკვეთრად გაზარდოს რობოტების გამოყენება.

# გაზეთის მზრუნველთა საბჭო მიმართავს მკითხველს...

დემოკრატიულ საქართველოსთან ერთად დაბადებულ, დღეს 100 წლის გაზეთ „საქართველოს რესპუბლიკას“ ქალაქდისა და ბეჭდვის ფასების ზრდის გამო ფინანსურად ისევ უჭირს. სწორედ ამიტომ ითხოვს გაზეთი მამულიშვილთა უანგარო მხარში დგომას, ხელის გამართვას.

განათავსეთ რეკლამა ყველაზე საჭირო და სანდო გაზეთში და ამით ხელი შეუწყვეთ 100 წლის ყოველდღიური გამოცემის აღორძინებას.

ჩვენი ანგარიში: №GE19TB7601536020100009. (შპს „ახალი საუკუნე“ – გაზეთ „საქართველოს რესპუბლიკის“ გამომცემელი).


# საქანამო სიტყვები

## „პტოლომეუსი“ და „კლეოპატრა“

ძველბერძნული იეროგლიფების გაშიფრვა ფრანგმა აღმოსავლეთმცოდნე ჟან-ფრანსუა შამპოლიონმა 1820-იან წლებში მას შემდეგ შეძლო, რაც მე-18-19 საუკუნეების მიჯნაზე ეგვიპტეში ორი ტექსტის არტეფაქტი აღმოაჩინეს.

ეგრეთ წოდებულ „როზეტის ქვაზე“ ტექსტი ერთდროულად იეროგლიფებით, ძველეგვიპტური სწრაფნერიტა და ბერძნულად იყო ამოტვიფრული. კუნძულ ფილაზე ნაპოვნი ობელისკის ტექსტი იეროგლიფებითა და ბერძნულად იყო ამოკვეთილი. ამ წარწერების შედარებით შამპოლიონმა თავდაპირველად სიტყვები „პტოლომეუსი“ და „კლეოპატრა“ წაიკითხა, რომლებიც, როგორც სამეფო სახელები, სახებით იყო შემოვლებული.

ამრიგად, გაირკვა მთელი რიგი სიმბოლოს მნიშვნელობა, რამაც სხვა წარწერების გაშიფრვის წინაპირობაც შექმნა. ძველი სიტყვების „გახმოვანება“ კი შემდეგ კოპტური ენის მეშვეობით მოხერხდა, რომელიც ეგვიპტურის დიალექტს წარმოადგენს.



# რობორ მოაბჰარეს ბერძენიში ე.წ. „ხრუშჩოვების“ პრობლემა



50-იანი წლების მეორე ნახევარში, საბჭოთა კავშირისა და ყოფილი სოციალისტური ბანაკის ქვეყნებში დაწყებული მოსახლეობის საცხოვრებელი ბინით უზრუნველყოფის კამპანიამ წარმოშვა არაკომფორტული და უსახური საბჭოური არქიტექტურის სიმბოლო ეწ. „ხრუშჩოვები“ და მისი შემდგომი ტრანსფორმაციები. გავიდა ნახევარ საუკუნეზე მეტი და გარდა არაკომფორტულობისა და არაესთეტიურობისა, ეს „ნა-

გებობები“ უკვე საფუძვლიან რემონტსაც საჭიროებენ.

გთავაზობთ ფოტოებს, თუ როგორ მიუდგნენ გერმანიაში, რომელსაც „ხრუშჩოვები“ მემკვიდრეობით ერგო გდრ-ისგან, ამ საკითხს და როგორ უტყვალეს მათ სახე.



**საქართველოს რესპუბლიკა**  
**SAKARTVELOS REPUBLIKA**  
 კოსტავას ძ. №21

---

მთავარი რედაქტორი  
**სპარტაკ ძოგულია**  
 299-02-10  
 599 36-00-35

პასუხისმგებელი რედაქტორები:  
**გურამ გომიასვილი**  
 599 53-76-16;  
**ალექო ასლანიშვილი**  
 599 56-81-86;

პასუხისმგებელი მდივანი  
**მამუკა ვაშაკიძე**  
 514 33-33-24

---

**გამომცემელი:**  
 შპს „თანადგომა“-გაზეთ „საქართველოს რესპუბლიკის“ გამომცემელი“  
 ტ: 599 79-76-79  
 შპს „ახალი საუკუნე – გაზეთ „საქართველოს რესპუბლიკის“ გამომცემელი“

იბეჭდება გამომცემლობა „**ქოლორ პრესში**“  
 რკინიგზის ჩიხი №20

uac(უაკ)070.4(479.22) ს-323  
 ISSN 2233-3851

9 772233 385001

---

**ავტორთა საზურაღდეოდ!**

**რედაქციის მიერ შეუკვეთილი მასალები დაიბეჭდება ავტორთა ხარჯით.**

**ავტორთა მოსაზრებები, შესაქობა, მუდამ არ ემთხვეოდეს რედაქციის პოზიციას. ფაქტების სიზუსტეზე პასუხს აბეზან ავტორები.**

**„საქართველოს რესპუბლიკა“ შენი გაზეთია, აუხილავლად გამოიწერე, წაიკითხე, ისიამოვნე!**

	<b>უხსოვრი პალატის კარსი:</b> აუზ ფოლარი - 2.6595; პირი - 3.0167; ბრიტანული მიკროსტრუქტურა - 3.4680 100 რუბლი - 4.0393; თურქული ლირა - 0.4835; ანგარიშსწორების მანათი - 1.5690; 1000 სომხური დრამი - 5.4694.	<b>აქილი 26 იანვრისთვის</b> აღმოსავლეთი საქართველო: ბარა - ლაპი -3, ლაპი +13 მთიანი რაიონები - ლაპი -7, ლაპი +10 დასავლეთი საქართველო: ბარა - ლაპი +5, ლაპი +18 მთიანი რაიონები - ლაპი -4, ლაპი +12 თბილისი: ლაპი +2, ლაპი +10	<b>დაავიკაპით, მოგვწერეთ:</b> ტელ: 299-02-10, 599-79-76-79, 568-82-09-84 ელ. ფოსტა: sakresp@mail.ru და sakresp@top.ge
--	---	---	---