



საქართველოს სსრ მეცნიერებათა აკადემია
АКАДЕМИЯ НАУК ГРУЗИНСКОЙ ССР

საიდუმლოდ



ვენუზის სხელოვის
გეოგრაფიის ინსტიტუტის
უ რ მ ე ბ ი

ტომი IV, ნაკვეთი 3

ეკონომ-გეოგრაფიული სერია
ქუხორის რაიონი

Т Р У Д Ы
ИНСТИТУТА ГЕОГРАФИИ

ИМЕНИ ВАХУШТИ

Т. IV, вып. 3

ЭКОНОМ-ГЕОГРАФИЧЕСКАЯ СЕРИЯ
КЛУХОРСКИЙ РАЙОН

საქართველოს სსრ მეცნიერებათა აკადემიის გამომცემლობა
ИЗДАТЕЛЬСТВО АКАДЕМИИ НАУК ГРУЗИНСКОЙ ССР

თბილისი

1950

Тбилиси



საქართველოს სსრ მეცნიერებათა აკადემია
АКАДЕМИЯ НАУК ГРУЗИНСКОЙ ССР

საილუმოდ



ვესუფის სახელობის
გეოგრაფიის ინსტიტუტის
უ რ მ ე ბ ი

ტომი IV, ნაკვეთი 3

ეკონომ-გეოგრაფიული სერია
ქლუხორის რაიონი

Т Р У Д Ы
ИНСТИТУТА ГЕОГРАФИИ

ИМЕНИ ВАХУШТИ
Т. IV, вып. 3

ЭКОНОМ-ГЕОГРАФИЧЕСКАЯ СЕРИЯ
КЛУХОРСКИЙ РАЙОН

საქართველოს სსრ მეცნიერებათა აკადემიის გამომცემლობა
ИЗДАТЕЛЬСТВО АКАДЕМИИ НАУК ГРУЗИНСКОЙ ССР

თბილისი 1950 Тбилиси

დაიბეჭდა საქართველოს სსრ მეცნიერგ-
ბათა აკადემიის სარედ.-გამომც. საბჭოს
დადგენილებით.

*

პ/მგ. რედაქტორი — საქართველოს
სსრ მეცნიერებათა აკადემიის ნამდვილი
წევრი — ალ. ჯაფარიძე.
ტექნიკური — კ. აბუხანდაძე.

*

სტამბის შეკვ. № 249 ტირაჟი 250
ხელმოწერილია დასაბეჭდად 10 IV-1950.
ანაწყოების ზომა 7×11. საბეჭდი ქაღ.
ზომა 72×105. ნაბეჭდ ფორმათა რაოდენობა 8. სააღრიცხვო საგამომც. ფურც.
რაოდენობა 10.

საქართველოს სსრ მინისტრთა საბჭოსთან
არსებული პოლიგრაფიული მრეწველო-
ბის გამომცემლობისა და წიგნით ვაჭო-
ბის საქმეთა სამმართველოს 1-ლი სტამბა.
თბილისი, ორჯონიკიძის ქუჩა № 50.

1-й типография Управления по делам
полиграфической промышленности,
издательств и книжной торговли при
Совете Министров Грузинской ССР.
Тбилиси, ул. Орджоникидзе № 50

შ ი ნ ა ა რ ს ი — С О Д Е Р Ж А Н И Е

F 14844

ლ. კარბელაშვილი. ქლუხორის რაიონის ტერიტორია და ადმინისტრაციული დაყოფა 1

Л. Карбелашвили. Территория и административное деление Клухорского района. 1

გ. გეხტმანი. ქლუხორის რაიონის ბუნებრივი სიმდიდრენი 9

Г. Гехтман. Природные богатства Клухорского района. 9

ლ. კარბელაშვილი. ქლუხორის რაიონის მოსახლეობა 17

Л. Карбелашвили. Население Клухорского района. 17

მ. შარაშიძე. ქლუხორის რაიონის მრეწველობის განლაგება 35

М. Шарашидзе. Размещение промышленности Клухорского района 35

გ. გურგენიძე და ლ. კარბელაშვილი. სოფლის მეურნეობის განვითარება და განლაგება 47

Г. Гургенидзе и Л. Карбелашвили. Развитие и размещение сельского хозяйства. 47

გ. ზარდალიშვილი. თებერდის სახელმწიფო ნაკრძალი და ტყის მეურნეობა 69

Г. Зардалишвили. Тебердинский государственный заповедник и лесное хозяйство Клухорского района. 69

ლ. კარბელაშვილი. საკურორტო მეურნეობა, ტურიზმი და ალპინიზმი ქლუხორის რაიონში 83

Л. Карбелашвили. Курортное хозяйство, туризм и альпинизм в Клухорском районе. 83

გ. ზარდალიშვილი. ქლუხორის რაიონის ტრანსპორტისა და კავშირგაბმულობის გეოგრაფია 101

Г. Зардалишвили. География транспорта и связи Клухорского района. 101

შ. გოგებაშვილი. სასაქონლო ფონდები და ეკონომიური კავშირი . 111

Ш. Гогобашвили. Товарные ресурсы и экономические связи 111

გ. ზარდალიშვილი. ქალაქი ქლუხორი 119

Г. Зардалишвили. Город Клухори. 119

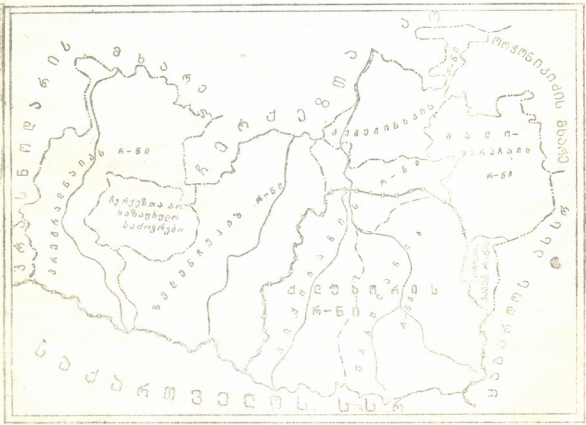


ლ. კახაბლაშვილი

ქლუხორის რაიონის ტერიტორია და ადმინისტრაციული დაყოფა

1. რაიონის ადგილმდებარეობა

ქლუხორის რაიონი კავკასიონის ჩრდილოეთ კალთებზე მდებარეობს მდ. მდ. ყუბანისა და თებერდეს სიახვევებში, წით ურთიერთ შესართავამდე, სადაც გაშენებულია რაიონის ცენტრი ქ. ქლუხორი. კავკასიონის მწვერვალები



სადაც არის მდებარეობს ქლუხორის რაიონის ცენტრი ქ. ქლუხორი
 მასშტაბი 1:50,000
 ამოზნული მასშტაბი: 1:50,000
 სსრ კავშირის სახელმწიფო სტატისტიკის კომიტეტი
 1978

ნახ. 1. ქლუხორის რაიონების მდებარეობა

დან რაიონის ტერიტორიის ზედაპირი თანდათან დაბლდება და, ბოლოს, ქ. ქლუხორის ჩრდილოეთით სტავროპოლის მხარის ველს ესაზღვრება. ეს რაიონი

ნი საქართველოს სს რესპუბლიკის სამამულო ომის წლებში (1943 წ. დამლევს) შემოუერთდა.

თანადროულ ქლუხორის რაიონს ყოფილ ყარაჩაელთა ავტონომიური ოლქის ტერიტორიის ნაწილი უკავია (44%, ყარაჩაელთა ა. ო. მთელი ყოფილი ტერიტორიისა), ყოფილი უჩკულანისა და ნაწილი მიქოიანის რაიონებისა¹ (იხ. ნახ. 1).

ქლუხორის რაიონი თავის სამხრეთი საზღვრებით საქართველოს სსრ გავრძელება (ზემო სვანეთი და აფხაზეთის ასსრ), ხოლო დანარჩენი საზღვრებით რსფსრ ესაზღვრება, სახელდობრ: სამხრეთ აღმოსავლეთით — ყაბარდოა ასსრ და დანარჩენი მხრივ — სტავროპოლის მხარეს (დასავლეთით — ზელენჩუკის რაიონს, ჩრდილოეთით — ჯუგუტის რაიონს და ჩრდილოეთ-აღმოსავლეთით — კისლოვოდსკის რაიონს)

ქლუხორის რაიონი თავისი ბუნებრივი პირობებითა და მეურნეობით საქართველოს სსრ მომიჯნავე ტერიტორიას ემსგავსება და საქართველოს რაიონებს სახმელეთო და საავიაციო გზებით უკავშირდება ისევე, როგორც რსფსრის მოსაზღვრე რაიონებს.

2. რაიონის ტერიტორია

ქლუხორის რაიონის ტერიტორია 3593 კვ. კილომეტრს² (ანუ 359.275 ჰექტ.) უდრის, რაც მთელი საქართველოს სსრ ტერიტორიის 4,7% შეადგენს.

ქლუხორის რაიონი თავისი ტერიტორიით არა მარტო საქართველოს ცალკეულ ადმინისტრაციულ ერთეულებს აღემატება, არამედ რესპუბლიკის რიგ მხარეებზედაც დიდია, მაგალითად, აღემატება: სამცხეს (რომლის ტერიტორიაც 2,7 ათას კვ. კმ უდრის), აჭარის ასსრ (2,9 ათას კვ. კმ) და რაჭა-ლეჩხუმს (3,2 ათას კვ. კმ), ხოლო მცირედ ჩამორჩება სამხრეთ ოსეთის ავტონომიური ოლქის ტერიტორიას.

ქლუხორის რაიონი საქართველოს სსრ ერთ-ერთ უღამაზეს და მდიდარ რაიონად უნდა ჩაითვალოს.

აღმოსავლეთით, სამხრეთით და დასავლეთით გაჭიმული მაღალი მთები მარადთოვლიან-ყინულოვანი მწვერვალებით (იალბუზი, ბელალაკაია, სოფრუჯუ, ამინაუზი და სხვ.) და მდიდარი ალპური და სუბალპური საძოვარ-სათიბებით, უხვად დაფარული ტყეებით, წყალმდიდარი და თევზმრავალი მდინარეებით, ხელსაყრელი კლიმატური პირობებით, სასარგებლო მინერალური წყლები და მრავალნაირი წიაღისეული სიმდიდრე (ქვანახშირი, მარმარილო და სხვა) მკაშად გვემინა ათვისების საწყისშია და ფართო გამოყენებას ელის.

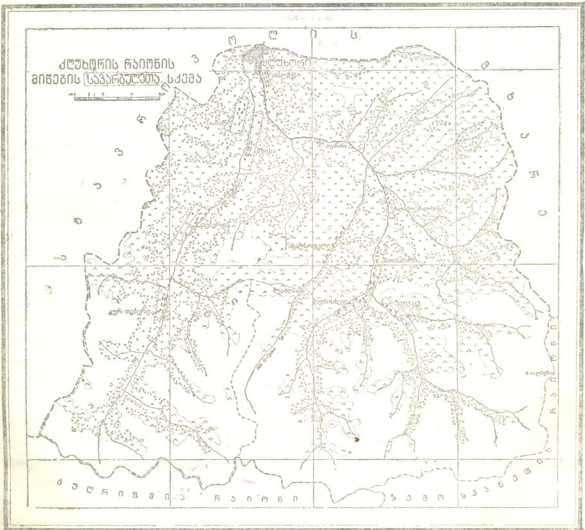
¹ ყარაჩაელთა ავტ. ოლქი ცალკე ადმინ. ერთეულად 1926 წ. ჩამოყალიბდა. მისი ტერიტორია 9,9 ათას კვ. კილომეტრს უდრიდა (ხოლო მოსახლეობა 104,4 ათას სულს) და 4 ადმინისტრაციულ ერთეულად იყოფოდა (სსრ, ტ 31, გვ. 470—479, 1937 წ.).

² საქართველოს სსრ მეცნიერებათა აკადემიის ვახუშტის სახელობის გეოგრაფიის ინსტიტუტის კარტოგრაფიული განყოფილების მიერ სახელმწიფო რუკაზე (1:200.000) ჩატარებულ გაზომვა-გამოანგარიშებით ქლუხორის რაიონის ტერიტორიის ფართობი 3613 კვ. კმ უდრის.

3. მიწის ფონდის აღნაგობა

ქლუხორის რაიონის მიწის ფონდი თავისი აღნაგობა-შედგენილობით მოსაზღვრე სვანეთისა და აფხაზეთის ასრ მთიანი ნაწილის ტერიტორიას ემსგავსება.

რაიონის მიწის ფონდში თავისი მაღალი ხვედრითი წონით უპირველეს ყოვლისა ყურადღებას იქცევს ე. წ. გამოუსადეგარი ანუ თოვლიან-ყინულიანი, კლდოვანი და სხვა აუთვისებელი მიწები, რომელთა წილი მთელი ტერიტორიის ოთხ მეათედს აღემატება (144,7 ათასი ჰექტარი); მეორე მხრივ, განსაკუთრებით მაღალი ხვედრითი წონით არის წარმოდგენილი ტყეები—მთელი ტერიტორიის სამ მეათედამდე (105,9 ათასი ჰექტარი, მათ შორის თებერდის სახელმწიფო ნაკრძალის ტყეების ფართობი 22 ათასი ჰექტარს უდრის), უმთავრესად



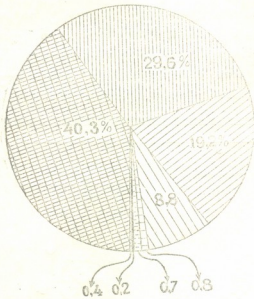
საქართველოს სახელმწიფო სტატისტიკის კომიტეტი

ვირობითი ნიშნები

	დახმარება ჰაზრება		საბა		მთა		საწვანო
	საბა		საბა		ფაქტობრივი მზა		საწვანო
	საწვანო		საწვანო		საწვანო		საწვანო

შერეული ჯიშის (ფოთლოვან-წიწვიანი) ხეებით; მესამე ადგილი უკავია საძოვარ-საბალახოებსა და სათიბებს, რომელთა ხვედრითი წონა რაიონის მთელი ფართობის სამ მეთედს უახლოვდება (100,5 ათასი ჰექტ.).

ქლუხორის რაიონის მიწის ფონდის სტრუქტურა შემდეგი მონაცემებით ხასიათდება:



მიწის სავარგულები	ათასი ჰექტ.	%-ით ჯამის-დმი
1. სახნავი მიწები . . .	1,32	0,37
2. სათიბები	31,61	8,80
3. საძოვრები და საბალახოები	68,87	19,17
4. ბოსტნები	0,72	0,20
5. ბაღები	0,04	0,01
6. ტყეები	105,94	29,43
7. ჯაჭნარი	0,28	0,08
8. შენობებითა და გზებით დაკავებული	1,25	0,35
9. გზები, ქუჩები, მოედნები	1,68	0,47
10. წყლითა და ჭაობებით დაკავებული	2,83	0,78
11. დანარჩენი გამოუსადეგარი	144,74	40,29
ს უ ლ	359,28	100,0

პირობითი ნიშნები:

- სახნავი მიწები
- სათიბები
- საძოვარ-საბალახო
- ბოსტანი - ბაღი
- ტყე-ჭაენარი
- შენობები, ეზოები და სხ.
- წყლითა და ჭაობებით დაკავ.
- დანარჩენი გამოუსადეგ.

ნახ. 3. მიწის ფონდი სავარგულთა მიხედვით (%-ით ჯამის მიმართ)

ათვისების დაჩქარებას. არსებული მიწის ფონდის გამოყენების გაძლიერებას რაიონის მშრომელნი განსაკუთრებულ ყურადღებას აქცევენ,—გაზაფხეთ სარწყავი არხები, ტენენ ყამირს და სხვ.

მიწების ცალკეულ სავარგულთა მიხედვით განაწილება ასახულია მე-3 ნახაზზე.

მიწის ფონდის ასეთ აღნაგობას დიდი მნიშვნელობა აქვს რაიონის სოფლის მოსახლეობის საქმიანობისათვის.

ტყის მასივების ფართო სამრეწველო გამოყენების შესაძლებლობასთან ერთად აქ მესაქონლეობის განვითარებას აქვს ფართო პერსპექტივები. რაც შეეხება მემინდვრობა-მეხილეობისა და მეპოსტნეობის განვითარებას, აქ ამისათვის შედარებით შეზღუდული პირობებია, სათანადო მიწის ფართობების ნაკლებობის გამო. სახნავ-სათესი მიწების შესამჩნევი სიმცირე აუცილებელს ხდის ახალყანისა და მარის ხეობის მასივების

თუ რამდენად ემსგავსება ქლუხორის რაიონი თავისი ტერიტორიის აღნაგობით მის მოსაზღვრედ მდებარე სვანეთს, ეს ნათლად ჩანს მიწის ფონდის სტრუქტურიდან (%-ით):

მიწის სავარგულები	ქლუხორის რაიონი	სვანეთი
1. სახნავი მიწები	0,37	1,1
2. სათიბები და საძოვრები	27,97	35,1
3. მრავალწლიანი ნარგავები და ბოსტნები	0,21	0,1
4. შენობებით დაკვეთული	0,35	0,1
5. ტყე და ჯაგნარი	29,56	33,2
6. დანარჩენი მიწები	41,54	30,4
ს უ ლ	100,0	100,0

ქლუხორის რაიონი არა მარტო გავრძელება სვანეთისა და აფხაზეთის ასსრ მთიანი ნაწილისა, არამედ სავარგულთა თანამიმდევრობითა და მათი შრთიერთშეფარდებითაც დიდად ემსგავსება ამ მხარეებს.

ქლუხორის რაიონი, როგორც ითქვა, მაღალმთიანი მხარეა; მისი ტერიტორიის უდიდესი ნაწილი 2000 მეტრსა და მასზე უფრო მაღლა მდებარეობს ზღვის დონიდან, ხოლო შედარებით ნაკლები ნაწილი (35,9⁰/ო) 1250—2000 მეტრის სიმაღლეზეა, უფრო მცირე ნაწილი კი 880 — 1250 მეტრის ფარგლებშია განლაგებული (3,8⁰/ო).

ქლუხორის რაიონის ტერიტორია ზღვის დონიდან სიმაღლის მიხედვით ასე ნაწილდება:

სიმაღლე ზღვის დონიდან (მეტრებით)	%-ით
880 — 1000	0,6
1000—1250	3,2
1250 — 1500	11,7
1500 — 2000	24,2
2000 — 2500	29,0
2500—3000	19,8
3000 — 3500	11,3
3500 და მეტი	0,2
ს უ ლ	100,0

როგორც ქვემოთ მოცემული დაპირდაპირება გვიჩვენებს, ზღვის დონიდან სიმაღლის მიხედვითაც ქლუხორის რაიონი დიდად ემსგავსება მასსავით მაღალმთიან მეზობელ სვანეთის ტერიტორიას, სახელდობრ (%-ით):

სიმაღლე ზღვის დონიდან	ქლუხორის რაიონი	სვანეთი
1000 მეტრამდე	0,6	4,48
1000 — 1500	14,9	11,92
1500 — 2000	24,2	21,53
2000 მეტრი და მეტი	60,3	62,07
ს უ ლ	100,0	100,0

ყველაფერი ეს ნათლად მიგვიჩინებდა ამ რაიონების ურთიერთ მსგავსებაზე და მათი სამეურნეო საქმიანობისათვის საჭირო ბუნებრივ პირობათა დაახლოებით ერთნაირობაზე.

ზღვის დონიდან მდებარეობის შესაბამისად საკვლევად აღებული ტერიტორიის დასახლება და მცენარეული საფარი საკმაო ცვალებადობით ხასიათდება, მაგ., თუ 1260 — 2300 მეტრის ფარგლებში, ე. ი. ტყის ზონაში, 800-მდე სახის მცენარეულია აღრიცხული, 1900 — 2600 მეტრის ფარგლებში, ანუ სუბალპურ ზონაში ნაპოვნია 458 სახის მცენარეული და ალპურ ზონაში კი (2500 — 3300 მ ზ. დ.) მხოლოდ 233 სახის.

საბჭოთა ხელისუფლების მიერ გაშლილი სამეურნეო მშენებლობა და მიწურინისა და ლისენკოს მეთოდებით გამოყვანილი სას.-სამ. მცენარეულის დაწერგვა დიდად გაზრდის კულტურული მცენარეულის საფარის არეალს და მით უფრო მეტად გაიზრდება რაიონის მშრომელთა კეთილდღეობა.

რაიონის უახლოესი განვითარების ხაზებია: მდიდარი ტყის მასივების სამრეწველო ათვისების გაფართოება, უხვი საძოვარ-საბალახობისა და სათიბების მეცხოველეობისათვის სრული გამოყენება, ხელსაყრელ ნიადაგობრივ-კლიმატურ პირობათა მიწათმოქმედების შემდგომი განვითარებისათვის გამოყენების დაჩქარება, საკურორტო მშენებლობისა და ტურისტულ-ალპინისტური საქმის უფრო მეტი განვითარება, მდინარეთა ენერგეტიკული რესურსების ათვისებისა და წიაღისეულ სიმდიდრეთა დამუშავების დაჩქარება.

4. ადმინისტრაციული დაყოფა

ქლუხორის რაიონში ამჟამად ორგანიზებულია ხუთი სასოფლო საბჭო ახალშენის, მადნისხევის, ზედვაის, მზისას და თებერდისა) და ერთი სადაბო საბჭო კურორტი თებერდისა (თავისივე სახელწოდების თებერდის ნაკრძლის ტერიტორიაზე მდებარე).

ამჟამად რაიონის ტერიტორიაზე 19 სამოსახლო პუნქტია, ეს არის რაიონის ცენტრი ქალაქი ქლუხორი, კურორტი თებერდა, ალპინისტური ბაზა დომბაი, რომელიც ყველაზე მაღალი სამოსახლო პუნქტია (1630 მეტრის სიმაღლეზე მდებარეობს ზღვის დონიდან), და 16 სოფელი და სხვა პუნქტი, რომლებიც ცალკეული სასოფლო საბჭოების მიხედვით შემდგენიარად ნაწილდებიან:

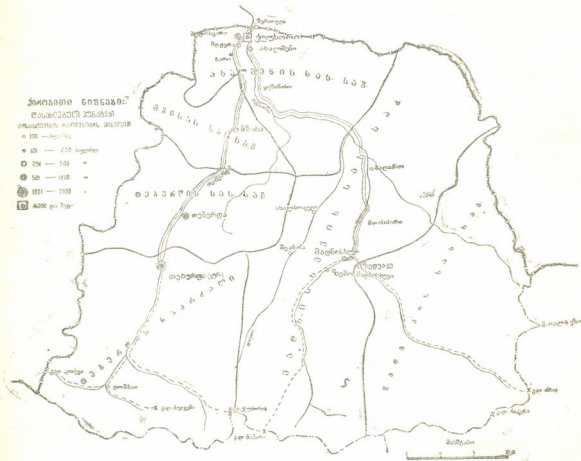
1. ახალშენის სასოფლო საბჭო შედარებით მრავალსოფლიანი საბჭოა, მასში შემდეგი სოფლები შედის: ახალშენი (ყოფ. კამენომოსტსკი), შერთულა (კამენომოსტსკის ერთ-ერთი უბანი), ბარი (ყოფ. ჯინგიროკი), შუქურა (ყოფ. ბირლიკი), ყუბანისი (ყოფ. ყუბანსკი) და ხიდისკარი (ყოფ. „ბოინია“ და „მელნიჩინი“). ზოგიერთი პირი ამ სოფელს (ხიდისკარს) ორი სახელწოდებით არჩევს, ერთი მხრივ, ხიდისკარი (ყოფ. „ბოინია“) და, მეორე მხრივ, ქვემო ხიდისკარი (ყოფ. „მელნიჩინი“). ეს დაყოფა სწორად მიგვაჩნია, მხოლოდ სასურველია ერთ-ერთი მათგანის სახელწოდების შეცვლა.

2. მზისას სასოფლო საბჭოში ერთი სოფელი შედის — მზისა (ყოფ. ქვემო თებერდა, ანუ სენტი).

3. თებერდის სასოფლო საბჭოში ერთი სოფელი შედის—თებერდა (ყოფ ზემო თებერდა). ვინაიდან თებერდის სახელწოდებით რაიონში გარდა ამ სოფლისა ცნობილია მდინარე და კურორტი თებერდა, მიზანშეწონილად მიგვაჩნია სოფელ თებერდისათვის სახელწოდების შეცვლა.

4. მადნისხევის სასოფლო საბჭოში შედის: მადნისხევი (ყოფ. უჩკულანი), მთისძირი (ყოფ. კარჯიურტი), მაღარო (ყოფ. „ელბურსის“ მაღარო), შუამთა (ყოფ. დაუთი) და ახალსოფელი (ყოფ. ჯაზლიკი).

ქუთუხორის რაიონის
ადმინისტრაციული დაყოფა და საზღვარი
1948 წ.



ნახ. 4

ზოგი ავტორი მადნისხევს ორ სოფლად ყოფს: მადნისხევი და ზემო მადნისხევი. ასეთი დაყოფა გამართლებულად მიგვაჩნია, ვინაიდან, ჯერ ერთი, ეს ორი პუნქტი ერთმანეთისაგან საკმაოდ არის დაშორებული (2—2,5 კმ) და, მეორეც, მათ ცალ-ცალკე კოლმეურნეობები აქვთ ჩამოყალიბებული. სასურველია სოფ. ზემო მადნისხევს სხვა სახელწოდება მიეცეს.

5. ზედვაკის სასოფლო საბჭოში შედის სოფელი ზედვაკე (ყოფ. ხურ-ზუკი).

6. თებერდის სახელმწიფო ნაკრძალის ტერიტორიაზე კურორტი თებერდა (თავისივე სახელობის სადაბო საბჭოთი) და ალპინისტური ბანაკების ცენტრი დომბაი.

აქ ჩამოთვლილი სამოსახლო პუნქტების განლაგება ნათლად არის ასახული დართულ რუკაზე (ნახ. 4).

დასახლებულ პუნქტებს შორის ქ. ქლუხორიდან ყველაზე ახლოს მდებარეობენ ხიდისკარი, შუქურა და ახალშენი (რომლებიც რაიონის ცენტრის თითქმის პირდაპირ გაკრძელებას წარმოადგენენ), ხოლო ყველაზე დაშორებულნი არიან მდ. ყუბანის ხეობაში მდებარე ზედვაკე (55 კმ) და ზემო მადნისხევი (54 კმ), ხოლო თებერდის ხეობაში — კურორტი თებერდა (45 კმ) და ტურისტული ბაზა დომბაი (63 კმ).

ქლუხორის რაიონის დასახლებული პუნქტები თებერდის, ყუბანისა და დაუთის ხეობებში მდებარეობენ. სოფლების გაშენების ადგილმდებარეობის შერჩევა, როგორც ჩანს, გაპირობებულია როგორც მიმოსვლის შედარებით სიადვილით, ისე აქ არსებულ შედარებითი გაშლილი ადგილების მდებარეობით, რაც ხელსაყრელ პირობას წარმოადგენს სამეურნეო საქმიანობისა და სამიწათმოქმედო დარგების განვითარებისათვის; აღნიშნულთან ერთად, მხედველობაში ყოფილა მიღებული საძოვარ-საბალახოებისა და ტყის მასივებისადმი მიდგომის სიადვილე სასმელად ვარჯისი წყლების სიახლოვესთან ერთად.

რაიონის ტერიტორიის ათვისება და მისი შემდგომი დასახლება ძირითადად ამ სამოსახლო პუნქტების შემდგომი გამოყენებისაკენ იქნება მიმართული.

გამოყენებული ლიტერატურა

1. დ. ლომთაძე. გაზაფხული ქლუხორში. „კომუნისტ“, 1944., № 79.
2. ალ. მაშიაშვილი და რ. ქორქია. ქლუხორი. თბილისი, 1945.
3. დ. რამიშვილი. ახალი სარწყავი არხი ქლუხორის რ-ში. „კომუნისტი“, 1947, № 98.
4. აკად. ა. ჯავახიშვილი. საქართველოს სსრ ტერიტორიის ვერტიკალური ზონალობის შესწავლისათვის. საქ. სსრ მეცნ. აკად. ვახუშტის სახელობის გეოგრაფიის ინსტიტუტის ფონდი.
5. საქართველოს სსრ მეცნიერებათა აკადემიის ვახუშტის სახელობის გეოგრაფიის ინსტიტუტის საფონდო მასალა (ადგილობრივ მოპოვებული ცნობები).
6. У. Алиев. Карачай. Ростов н/Дону, 1927.
7. Б С Э, том 31. М., 1937, ст. 470 — 474 г.
8. Б С Э, том 33. М., 1938, ст. 153.
9. Колхозники строят оросительный канал. „Заря Востока“, 1947, № 135.
10. Новые оросительные каналы (Клухори). „Заря Востока“, 1947, № 103.
11. Об освобождении Клухорского района от гитлеровцев. „Гантиади“, 1948, № 87.
12. Г. Ф. Чурсин. Поездка в Карачай. Тифлис, 1915.

Г. Н. ГЕХТМАН

ПРИРОДНЫЕ БОГАТСТВА КЛУХОРСКОГО РАЙОНА

Клухорский район по своим потенциальным естественным ресурсам является одной из ценнейших частей Грузинской ССР. Клухори отличается прекрасным целительным климатом (особенно в Тебердинском заповеднике и на субальпийских и альпийских высотах), разнообразной растительностью и фауной, во многих местах имеются вполне годные для сельского хозяйства площади плодородных почв, в недрах земли достаточное разнообразие и обилие полезных ископаемых, в районе много славоспособных и богатых „белым“ углем рек и пр.

О гидроэнергоресурсах Клухорского района можно судить хотя бы по следующим данным („Справочник по водным ресурсам СССР“ т. X, Северн. Кавказ. 1936 г.).

р. Кубань в пределах района	— 213.000	квт.
„ Теберда	„ „	— 113.000 „
„ Даут	„ „	— 53.000 „
„ Уччулан	„ „	— 46.000 „
Всего . . .		— 425.000 „

Энергоресурсы остальных рек Клухори пока что еще не учтены. Большой славоспособностью отличаются реки Кубань и Теберда, хотя и некоторые реки Уччуланского ущелья, как, например, Гондорая, Махар, Уччулан, отчасти Хурзук и, наконец, Худес, использовались для сплава лесоматериалов. Почти все славные реки района требуют мелиорации (очистки русла от валунов и камней посредством взрывания, устройства в верховьях временных плотин для задерживания и регулирования стока воды при поздних и низких ее подъемах и пр.), а в особенности этого требует р. Худес, имеющая большие загромождения камней в период паводков.

Клухорские озера ледникового происхождения, из которых некоторые (как, напр., Туманлык), достигающие значительной глубины, пока что населением почти не используются.

Флора описываемого района разнообразна. Лесами, которые используются в настоящее время и могут быть использованы в будущем

в общем покрыта площадь в 76 тыс. га* (6 тыс. га занимают лесные поляны и кустарники), так что на каждые 100 км² площади района приходится 21 га леса. Население Клухори обеспечено этим видом земельных угодий. Лесные массивы, расположенные на высоте 1900—2300 м. над уровнем моря, состоят из хвойных пород (сосна, пихта, местами ель); из лиственных преобладают в нижнем ярусе сначала бук, а несколько выше береза и осина; очень редок тисс (негной). Несмотря на то, что в лесозаготовках первое место занимают хвойные породы, в общем, однако, в районе преобладающее распространение имеют лиственные Леса в Клухори, как в высокогорном районе, имеют огромное водоохранное, почвозащитное, климаторегулирующее и курортологическое значение.

Благодаря большой площади актуальных лесных массивов население района обеспечено стройматериалами и топливом. Для лесозаготовок используются следующие массивы. Клухорский (бас. реки Джингрияки) площадью в 28 тыс. га; Тебердинский (бас. рек. Муха) площадью в 10 тыс. га; Мадяисхевский — (бас. р. Худеси) в 18 тыс. га; Кубанский—площадью в 13 тыс. га.

Эксплоатация лесов в описываемом районе тормозится недостаточным развитием улучшенных путей сообщения, нехваткой тягловой силы и недостатком, пока что, рабочих рук. Для устранения всех этих неблагоприятных условий необходимы: улучшение всех видов транспорта, в особенности же в бассейне реки Кубани, механизация лесных работ и устройство усовершенствованных лесоспусков; кроме того, для сохранения лесов обязательны энергичные мероприятия против лесных пожаров и вредителей леса.

Выше пояса лесов в Клухори тянутся субальпийская и альпийская зоны лугов. В самой верхней части этой зоны в летний период (2—21/2 месяца) развивается тощая крохотная травка; в начале июня начинают цвести подснежник, ряст (*Scilla*) и светлосиние колокольчики. Вершины же скал покрыты мхом и лишайником; там и сям расстилаются небольшие пространства дернин. Несколько ниже начинается собственная луговая зона, состоящая из небольших горечавки (*Gentiana*), гераней (*Geranium collinum*), камнеломок (*Saxifraga levis*), одуванчиков и незабудок. С дальнейшим понижением развивается уже роскошная растительность, состоящая из мотыльковых, сложноцветных, зонтичных, лютиковых, колокольчиков и др., Травы альпийской и субальпийской зон района имеют прекрасную окраску, иногда и большую высоту (травостой достигает на некоторых участках 1—1 1/2 м.).

Альпийские луга Клухори, представляющие почти сплошной пестроцветный ковер, являются превосходной кормовой базой для крупного и мелкого рогатого скота.

Кроме альпийских пастбищ, в Клухорском районе имеются еще и сенокосы, используемые населением для сенозаготовок. Общая площадь сенокосов и выгонопастищ района достигает 100 тыс. га (сенокосов свыше 31 тыс. га, выгонопастищных земель—свыше 68 тыс. га).

* Сюда не входят лесные площади Тебердинского заповедника.



Кроме того, заслуживает внимания и тот факт, что в характерном районе встречаются в большом количестве дикие плодовые деревья (яблоня, груша, алыча и др.), дикие ягодные кусты, ягоды, лекарственные растения и др. Все эти естественные блага могут быть широко использованы колхозами для скрещивания и прививок и выведения мичуринским и кизюринским методами новых культурных растений, а лекарственные растения—для лечебных целей.

Фауна Клухори во многом схожа с фауной соседних частей Сванетии. Здесь встречаются из млекопитающих лесная куница, кавказская белодушка, кавказская лисица, рысь, волк, шакал, лесная кошка, места медведь, серна, тур (редко), кабан, заяц и др.; из пернатых—кавказский тетерев, улар, горная курочка, несколько видов синиц, дрозд, орел; в реках района водятся: форель, мурца и др. рыбы. В Тебердинском заповеднике акклиматизировались завезенные сюда: пятнистый олень (марал), уссурийская енотовидная собака и алтайская белка. В этом заповеднике имеются все условия для организации так называемых „меховых ферм“.

Клухорский район отличается большим разнообразием почв, что является следствием сильной расчлененности поверхности района, большим разнообразием горных пород, интенсивностью эрозионных процессов, а равно и некоторыми другими факторами. По данным члена корреспондента Академии наук Грузинской ССР проф. М. Н. Сабашвили почвы Клухорского района представлены следующими группами: 1) горнолуговые, 2) горнолесные и 3) аллювиальные луговые почвы речных долин. Первая группа почв преобладает в южной половине района—в зоне альпийских лугов высокогорного Кавкасиони и водораздельных хребтов рек Теберды, Кубани и их притоков. „Среди этих почв наибольшее распространение имеют: а) маломощные щебневатые дерново-торфянистые и б) примитивные горно-луговые почвы. Первые распространены спорадически отдельными пятнами, среди скал и каменных россыпей, вторые же—весьма малой мощности, лишь с зачатками почвообразования—в верхней части альпийской и субнивалной зонах“.

Горнолуговые почвы альпийской зоны, по данным Ахвледиани и Цинцадзе, распространены в основном в области высокогорий на высотах от 2600 м. до 3000—3100 м. над уровнем моря.

В зонах субальпийских лугов, представленных большей частью в северной половине Клухорского района, залегают дерновые горнолуговые почвы с относительно более развитым профилем; большое место среди них занимают темноцветные глинистые разновидности, развитые на юрских песчаниках, на диабазов, порфиритах и др. породах“.

Горнолуговые почвы субальпийской зоны занимают сравнительно большую площадь Клухорского района в пределах высот от 1700 м. до 2600 м. над уровнем моря*.

* Г. Д. Ахвледиани и С. Г. Цинцадзе. Краткий почвенно-географический очерк Клухорского района (рукопись: машинопись).

Общая площадь горнолесных почв в описываемом районе несколько меньше; большими массивами эти почвы расположены особенно в северной части района — по обоим берегам рек Теберды и Кубани; узкими же полосами «горно-луговые почвы тянутся по ущельям и в верхнем течении рек, почти до границ ледников. В связи с большой крутизной склонов и эрозионными явлениями в верхнем поясе горнолесной зоны преобладающее распространение имеют маломощные щелбеватые горнолесные (бурые лесные) почвы; на пологих склонах и по гребням гор встречаются также оподзоленные бурые лесные почвы. В нижней части горнолесной зоны под буковыми и буково-грабовыми лесами, преимущественно в северной половине района, большое место занимают более развитые бурые лесные почвы (на песчанниках, конгломератах, а местами и на изверженных породах); среди этих почв значительное место занимают также сподзоленные бурые лесные почвы».

„У северной границы Клухорского района, над гор. Клухори, на безлесном плато „Дудардон“ (Ахалкана), имеющем высоту 1.100—1.350 м, распространены черноземновидные луговые почвы, выделяющиеся значительной мощностью гумусовых горизонтов, их темной окраской и хорошо выраженной структурой. Эти почвы использованы под злаки и картофель и, видимо, образованы в результате „уничтожения бывшего на этом месте лесного массива“.

„По долинам р.р. Теберды и Кубани представлены аллювиальные луговые почвы, развитые на аллювиальных бескарбонатных галечных и др. наносах, а в верхней части течения этих рек на моренных отложениях. В большей части эти почвы мало- и среднемощные и разнообразны по техническому составу“. Эти почвы тянутся узкой полосой вдоль верхних течений рек Теберды и Кубани; сравнительно большую ширину эта почвенная полоса имеет в среднем течении р. Теберды у сел. Теберда, и в северной части — у гор. Клухори. „Аллювиальные луговые почвы широко использованы под злаки (пшеница, ячмень), кукурузу, огородные, а также под плодовые (абрикосы, яблоки и др.) культуры. В большей части аллювиальные луговые почвы орошаются“. В долинах рек местами встречаются и болотные почвы.

В общем, в Клухорском районе почвы, „пригодные для с. х. использования, расположены в основном в долинах рек Теберды и Кубани, а равно и на плато „Дудардон“ (Ахалкана) (проф. М. Н. Сабашвили).

О том, насколько обеспечено население Клухорского района разными видами земельного фонда, можно судить по следующим данным: площадь пахотных земель пока что равняется 4,76 тыс. га, огородных 0,72 тыс. га, садовых 0,04 тыс. га, леса 76 тыс. га (из них поля и кустарников 6 т. га).

Постройки, дороги, улицы и площади занимают в районе 2,93 тыс. га.

Общая площадь неудобных земель (болота, горные склоны, ледники и пр.) пока что равняется 144,89 тыс. га; некоторые неудобные

земельные пространства в будущем, после мелиорации, могут быть обращены в удобные.

Как было указано выше, на сравнительно небольшой территории Клухорского района имеются сравнительно богатые месторождения различных полезных ископаемых. Для тяжелой и химической промышленности описываемого района наибольшее значение имеют месторождения каменного угля и барита. Эти месторождения распространены в предгорьях северного склона Кавказской от среднего течения р. Аксауга до среднего течения р. Дауг, левых притоков Кубани. Горные реки, дренирующие местность, создают выгодные условия для разработки угольных месторождений. Эти реки, расчлняя площади залегания угля, во-первых, вскрывают его пласты а, во-вторых, реки служат источником гидроэнергии и водных ресурсов. Месторождения каменного угля района достаточно снабжены как питьевой, так равно и технической водой.

Из месторождений каменного угля лучше всего разведано Хумаринское, расположенное на границе Клухорского района и Ставропольского края. Выработками в основном вскрыты три рабочих пласта: 1) собственно Хумаринский, мощностью 0,40—0,90 м, 2) Курбановский 0,37—0,40 м и 3) Марийский 0,47 до 1 метра. Вся площадь залегания каменного угля этого месторождения разбита студенчатыми сбросами на 28 отдельных обособленных участков.

Анализы каменного угля, говорит Н. Е. Астахов, доказывают довольно сильную выветренность в краевых зонах до 30 м. от выхода на поверхность. Характерна значительная влажность выветренных зон и зольность угля, достигающая по открытым краям пластов до 37,8% (содержание летучих компонентов велико: при пересчете на органическую массу они достигают 42%). Теплотворная способность колеблется в среднем от 7,563 до 8,279 каллорий. По коксованию угли несамостоятельны, так как содержат недостаточное количество связующих битуминозных веществ (Н. Е. Астахов. „Полезные ископаемые Клухорского района Грузинской ССР“ (рукопись).

Кроме Хумаринского месторождения каменного угля, заслуживает внимания Культюбинское и Индыш-Аман-Кольское (последнее известно с 1895 г.). Культюбинское месторождение ископаемого угля было открыто в 1933 г. в 12 м от Клухори, на левом берегу притока Кубани-Культюбе. По данным специалистов, это месторождение по своим запасам и мощности пластов заслуживает самого серьезного внимания. С марта месяца 1947 года ведется плановая разведка этого месторождения. У автодороги Клухори-Геберда также залегают сравнительно мелкие угольные пласты. В мае 1947 года на базе этого месторождения создано предприятие „Клухоруголь“.

Систематические разведки Индыш-Аман-Кольского месторождения начались лишь с 1931—32 г.г.; это месторождение ископаемого угля расположено в 20—25 км к югу от гор. Клухори (в бассейнах р.р. Аманкол, Индыш и Джаланкол); от автодороги месторождение находится в 5—15 км. В Аманкольском месторождении имеются де-

вать рабочих пластов, в Индышском—три пласта. Химический анализ углей последнего месторождения дал следующие результаты: влаги—1,82—5,67%, золы—7,06—30,16%, летучих веществ—25,84—35,7%, серы—0,63—1,44%. Каменный уголь этого участка относится по Грюнеру к первой группе—сухим длиннопламенным; уголь коксующийся, смолистый. Этот уголь может быть использован в химической промышленности благодаря высокому содержанию смол.

В окрестностях Индыш-аманкольского месторождения каменного угля имеются лиственные леса, представленные в основном дубом, осинной, ольхой и некоторыми другими породами. Эти лесные массивы могут снабжать шахты крепежным материалом.

Для вывоза каменного угля из этого месторождения необходимо проведение дороги.

Затем заслуживает некоторого внимания и Джаланкольское месторождение ископаемого угля; это месторождение расположено по р. Джаланкол в 1—1½ км от устья; оно является, вероятно, продолжением залежей бассейна речки Индыш. Здесь 2—3 пласта мощностью от 0,35 до 0,55 м.

В изучаемом районе имеются и другие месторождения этого полезного ископаемого угля, но практическое значение их пока что не велико.

Месторождения железа, в виде красных железняков, расположены в местностях Худес, Балка Баджидне и Еки-Ара-Чунгурлы; в виде же магнетитовых руд—по реке Дауг.

В характеризуемом районе имеются также месторождения следующих драгоценных, цветных и редких металлов и элементов: золото (по р.р. Теберда и Кубани), свинец (у рудника „Эльбрус“ и в бассейне р. Учкулан), цинк (в бассейне той же реки), медь (в бассейне левого притока реки Кубани—Куль-Тюбе), молибден (по ущельям р.р. Теберда, Даут, Улукам и Учкулан), литий и олово (в верховьях р. Теберды—у ледника Аманауз), никкель (в бассейне р.р. Кубани и Худес), кадмий (в свинцово-цинковых рудах рудника „Эльбрус“), мышьяк (также в районе рудника „Эльбрус“, а затем и в долине р. Джадламкол и в бас. р.р. Учкулан и Даут). Некоторые месторождения вышеуказанных ископаемых могут иметь несомненно промышленное значение.

Из химического сырья в Клухорском районе заслуживают внимания: барит (промышленное значение имеют два основных месторождения—Алыкбашское и Джаланкольское; запасы первого месторождения определяются в 300—350 тыс. тонн, а запасы второго—в 15—20 тыс. тонн. Барит Алыкбашского месторождения может быть использован, во-первых, как утяжелитель при глубоком бурении на нефть, и, во-вторых, в лакокрасочной промышленности, как, например, для производства литопона); графит (по левому притоку Кубани Клик Кол и в бассейне р. Худес), сера (на западных склонах Эльбруса по Худес), сера (на западных склонах Эльбруса по Худескому ущелью).

В Клухорском районе заслуживают внимания также и месторождения стройматериалов; мрамор разных расцветок имеется в следующих местах: в 5 км от курорта Теберда расположены залежи светло-кремового и розоватого цветов; у верхней Теберды встречается мрамор серого, темносерого и розовато-серого цветов. Кроме того, имеются и другие месторождения мрамора, как, например, в бас., р. Даут и др.; гранит—важнейшими месторождениями этого строительного материала, имеющими промышленное значение по своим качествам, запасам и транспортным условиям, являются кушининское (расположенное в 10 км от сел. Маднис-Хеви; запасы облицовочного камня этого месторождения в пассированных блоках выражаются количеством в 23.000 м³, актюбинское (запасы гранита в пассированных блоках выражаются в количестве 190—200 тыс. м³), гоначхирское (в 4-х км. от устья р. Гоначхир) и уллу-камское (в долине р. Учкулан, в 30 км. от сел. Маднис-Хеви); даутское же месторождение гранита, вследствие его удаленности от улучшенных дорог, а равно и трудной доступности к нему, пока что не может быть объектом эксплуатации; порфира сравнительно много в ущелье р. Даут; кровельные сланцы имеются на правом и левом берегах Теберды; ниже сел. Теберда; змеевик, вмещающий в себе асбест, встречается в бассейнах р.р. Кубани, Худес, Даут и Индыш (главные месторождения асбестоносного змеевика—в устье р. Худес, в 2—2,5 км. от свинцово-цинкового рудника „Эльбрус“, на среднем течении реки Шамал-Беклегена и на правом берегу Кубани, так называемое Албашинское месторождение); базальт в изобилии находится в местности Джальван; глины, пески, песчаник и др. имеются во многих местах описываемого района.

Из нерудных ископаемых назовем: охру (в бас. реки Джалам-кол), геленитроп (на восточном склоне хребта Даут), турмалин (в гранитах Тебердинского ущелья), гранит (в районе курорта Теберда).

Заслуживают также особого внимания и минеральные источники характеризуемого района (свыше 50); из них на левом берегу р. Горалы-Кол (в 8—10 км от курорта Теберда) расположены джемагатские источники типа нарзана, углекисло-известково-железистые с температурой 6°С. Близость этих источников к курорту, чрезвычайно живописное местоположение, а главное их лечебные свойства, дают право ожидать, что в недалеком будущем эти минеральные источники будут широко использованы для лечения больных.

Благоприятное расположение многих целебных источников „в защищенных, не открытых солнцу долинах со специфическими особенностями горного климата, создают условия для устройства комбинированных бальнео-климато-лечебных станций на значительных высотах“ (Э. Э. Карстенс. „Гидрохимическая характеристика минеральных источников Сев. Кавказского Края“; ст. в сборнике „Природные богатства Сев. Кавк. Края“ „Севкавсоюз“. Пятигорск, 1935 г.; стр. 444—461).

Следует принять во внимание также и тот факт, что Теберда, один из живописнейших горных курортов Грузинской ССР, расположенный на высоте 1.280—1.420 м над уровнем моря, является вели-



колепным лечебным местом для туберкулезных больных. Здесь имеются санатории, дом отдыха и турбаза.

Большой суточный дебет воды многих минеральных источников Клухорского района (Джемагатское, вблизи курорта Теберда, суточный дебет воды до 25 тыс. литров в сутки), затем Махарские (в 15—20 км от сел. Маднисхеви; дебит 150,000 л в сутки) и др. дает возможность организовать разлив минеральной воды для экспорта в другие районы Грузинской ССР, а равно и в некоторые районы СССР.

Кроме перечисленных выше минеральных источников типа нарзана, заслуживают также внимания следующие: а) нижне и верхне-дженгерикские (в долине р. Дженгерик, в 0,5 и 7,5 км от г. Клухори), б) сентинский (в 10 км. от того же города, на левому берегу реки Теберды), в) даутские (в 5 км. от сел. Даут, на правом берегу р. Даут, г) индышские (в 2 км выше устья р. Индыш), д) мурухские (на левом берегу реки Мурух), е) джалаккольские в бас. р. Джалакколь, в 3 км. ниже устья речки Элюогурген), ж) мтисдзирские (на расстоянии 1 км от поселка Мтисдзир), з) кулаичккольские (в 3 км. севернее сел. Уччулан), и) худесские (в 10 км. к юговостоку ст. сел. Худес), к) маднисхевские (в 3 км. выше сел. Маднисхеви, на правом берегу реки Уччулан, л) зедавакские числом около 23; в 10—17 кл. выше с. Зедаваке. Дебет воды выше-названных минеральных источников пока что еще не определен. Однако значительное обилие этих источников является предпосылкой для организации в Клухори курорта водолечебных заведений.

В заключение отметим, что не все природные богатства Клухорского района изучены с одинаковой полнотой и тщательностью; в этом отношении остается сделать еще очень и очень много.

ЛИТЕРАТУРА

1. Фондовые материалы и статьи Института Географии имени Вахушти АН СССР.
2. У. Алиев. „Карачай“, Ростов на Дону, 1927.
3. У. Алиев. Карачаевско-Черкесская автономная область. Статья в журнале „Жизнь национальностей“; кн. 1, М., 1923.
4. Апостолов. Географический очерк Кубанской области в „Сборнике материалов для описания местностей и племен Кавказа“; вып. XXIII и отдельно.
5. Б. С. Э. т. 31; стр. 470.
6. Витинь. Почвенные обследования Кубанской области; журнал „Русский почвовед“; 1923 г.; № 1—3.
7. А. Н. Дьячков-Тарасов. В горах Большого и Малого Карачая. В „Сборник материалов для описания местностей и племен Кавказа“; вып. XXIII, стр. 1—136.
8. Егюже. „Заметки о Карачае и карачаевцах“, в том же сборнике, вып. XXV, стр. 44—91.
9. Г. Евсеев. „Карачай на социалистическом подъеме“. Ростов на Дону, 1934.
10. В. Князев. Тебердинский Государственный заповедник“; изд. „Техника да шрома“.
11. Курорты СССР. Справочник; „Биомедгиз“, 1936.
12. Природные условия Сев. Кавказского края и организация крестьянского хозяйства. Ростов на Дону, 1925, стр. 35—41.
13. Проф. М. Н. Сабашвили. Почвы Грузии, Тбилиси, 1948.
14. Советский Карачай 1920—1940 гг., Микоян-Шахар; 1940.
15. И. Таабиев. Карачай прежде и теперь. Ростов на Дону, 1931.

ლ. კარბელაშვილი ქლუხორის რაიონის მოსახლეობა

1. მოსახლეობის რაოდენობა

ქლუხორის რაიონი, როგორც აღინიშნა, ახალი რაიონია და ამჟამად იგი ათვისების პროცესშია როგორც დასახლების, ისე სამეურნეო-კულტურული საქმიანობის გაშლისა და ბუნებრივ-საწარმოო ძალთა განვითარების მხრივ.

ქლუხორის რაიონი ძირითადად რაკველებითა და სვანებით დასახლდა. სვანები ძირითადად მადნისხევისა და ზედვაკის სასოფლო საბჭოებში დასახლდნენ, ხოლო რაკველები — უმთავრესად ახალშენში და თებერდის ხეობაში.



ნახ. 1. ზედვაკე. სვანების ჯგუფი

აქ ჩამოსახლებული ქართველებიდან, რაიონის ბუნებრივ სიმდიდრეთა ათვისებისა და ადგილობრივ კლიმატურ პირობებთან შეხამებით — ყველაზე საუ-
2. გეოგრაფიის ინსტ. შრომები, ტ. IV, ნაკვეთი 3



კეთესო კონტინგენტს სწორად სვანები და რაქველები წარმოადგენენ. სვანნი, როგორც „კაცი, დიდტანოვანი, ახოვანი, დიდმძლელ მუშაკნი... მათათა... სიმაგრეთა... მაგარი“¹ და რაქველები როგორც კაცი „ტანოვანი, მხენი, ... ძლიერი“² წლით-წლობით აძლიერებენ თავიანთ მხნობა-გარჯილობას და ქლუხორის რაიონს მთავრობისა და პარტიის უდიდესი მხრუნველობა—დახმარებით, საქართველოს სსრ მოწინავე და აყვავებულ მხარედ გადააქცივეს.

1948 წელს დიდი მუშაობა მიმდინარეობდა ჩრდილოეთ კავკასიაში მყოფ 100-ზე მეტი ქართველი მეურნის სოფ. ბარსა და შუქურაში დასასახლებლად, რაც ამჟამად ძირითადად უკვე დამთავრებულია. რაიონის მშრომელნი დიდ მუშაობას ეწევიან მათთვის საცხოვრებელი შენობების ასაგებად. ბარსა და შუქურას დასახლება დიდად შეუწყობს ხელს სოფ. ბარის მაღლა მდებარე ახალყანის (ყოფ. უდარდონის) მიწდვრების ათვისებას და რაიონის მარცვლეულითა და კარტოფილით მომარაგების გაძლიერებას.

რაიონში ჩამოსახლებულ მოსახლეობას საბჭოთა ხელისუფლება უდიდეს დახმარებას უწყევს (უსასყიდლოდ უთმობს საცხოვრებელ და სამეურნეო შენობებს, პირუტყვს, აძლევს წელავათიან სესხს, ათავისუფლებს გადასახადებისაგან და სხვა). 1947 — 1948 წ.წ. რაიონის მშრომელთა დაფინანსების თანხამ 520000 მანეთი შეადგინა, ხოლო წელავათიანი დაკრედიტების თანხამ 1,5 მილ. მან. მიადწია (მ. შ. ჩამოსახლებულ კოლმეურნე გლეხობას მიეცა 750000 მან., ხოლო კოლმეურნეობებს—655000 მან.).

როგორც ჩამოსახლებულთათვის, ისე რაიონის მეურნეობის აღდგენა-განვითარებისათვის, სამრეწველო-საეაქრო დაწესებულებათა საჭიროებისათვის და სხვა დანიშნულებით საკმაოდ დიდი თანხებია დახარჯული განვლილი წლების მანძილზე.

1948 წლის 1 ივლისისათვის ქლუხორის რაიონის მუდმივი მოსახლეობა 9930 სულს უდრიდა (გარდა სანატორიუმებსა, დასასვენებელ სახლებსა და ტურისტულ-ალპინისტურ დაწესებულებებში მყოფი პირებისა); აქედან ქ. ქლუხორში ცხოვრობდა 4.200 სული, კურორტ თებერდაში — 1978 სული, ალპინისტური ბანაკების ცენტრში—დომბაიში 13 სული და დანარჩენი სოფლად — 3739 სული (იხ. ნახ. 2).

ამრიგად, რაიონის მოსახლეობის ორ მესამედამდე ქ. ქლუხორში და კურორტ თებერდაშია თავმოყრილი, ხოლო მესამედზე მეტი — სოფლად.

გარდა აღნიშნულისა, ქლუხორის რაიონის მოსახლეობის საერთო რაოდენობის დადგენისას მხედველობაში უნდა იქნეს მიღებული აგრეთვე აქ მოქმედი სანატორიუმების, დასასვენებელი სახლებისა და ტურისტულ დაწესებულებათა ქსელით მოსარგებლე ავადმყოფ-დამსვენებელთა და ტურისტთა რიცხვიც, რომელთა საერთო რაოდენობა ზაფხულობით მრავალ ათას სულს აღემატება, ხოლო ზამთრობით ორი ათას სულს აღწევს.

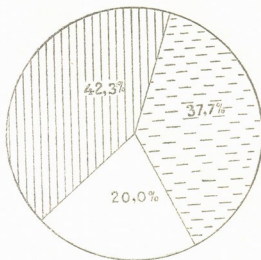
1 ვახუშტი. აღწერა სამეფოსა საქართველოსა. თბილისი, 1941 წ., გვ. 172.
2 იქვე, გვ. 162.

მიუხედავად ტერიტორიის სიდიდისა, ქლუხორის რაიონი ჯერჯერობით მცირედაა დასახლებული და მოსახლეობის რიცხვით არა მარტო საქართველოს თვითეულ მხარეს, არამედ ცალკეულ ადმინისტრაციულ რაიონებსაც ჩამორჩება; ქლუხორის რაიონი თავისი მოსახლეობის რაოდენობის მიხედვით საქართველოს მხოლოდ ორ მცირედ დასახლებულ რაიონს უახლოვდება, სახელდობრ—ყაზბეგისა და ქვემო სვანეთისას.

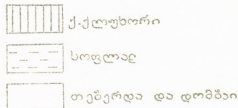
2. მოსახლეობის განლაგება

ქლუხორში ჩამოსული მოსახლეობის განსახლება გეგმიანად ჩატარდა საქართველოს სსრ ერთიან სახალხო მეურნეობის გეგმის მიზნებისა და ამოცანების შესაბამისად.

ქლუხორის რაიონის სოფლის მოსახლეობა ცალკეული სამოსახლო ადგილების მიხედვით შემდეგნაირად იყო განლაგებული (1948 წლის 1 ივლისისათვის):



პირობითი ნიშნები:



ნახ. 2. მოსახლეობის განლაგება

სოფლები	კომლთა რიცხვი	მოსახლეობა
1. თეზერდა	146	677
2. მზისა	91	434
3. ახალშენი	99	405
4. შუქურა	15	63
5. ბარი	26 1)	120
6. შერთულა	40	162
7. ყუბანისი	12	36
8. ზიდისკარი	271	824
9. მადნისხევი	95	487
10. შუამთა	2	4
11. ახალსოფელი	8	33
12. მთისძირი	44	220
13. მალარო	1	4
14. ზედვაკე	70	270
სულ	920	3739

¹ აქამდ დამატებითაა ჩასახლებული 104 კომლი 412 სული მოსახლით.

როგორც ვხედავთ, რაიონში თავისი მოსახლეობით ყველაზე დიდი სოფლებია ხიდისკარი და თებერდა, ხოლო პატარა სამოსახლო პუნქტებია შუამთა და მალარო.

ქლუხორის რაიონის მოსახლეობა უკანასკნელ წლებში ინტენსიურად იზრდებოდა ჩამოსახლებული მოსახლეობის ხარჯზე, ხოლო მომავალში მოსახლეობის რიცხვის გაზრდა ძირითადად ბუნებრივი მატების ხარჯზე იწარმოებს.

ცხადია, თანამედროვე ქლუხორის რაიონის იმავე სიმჭიდროვით დასახლება, როგორც წარსულში იყო, არც საჭიროა და არც მიზანშეწონილი, მაგრამ არსებულ სამეურნეო შესაძლებლობთა გამოყენება, განსაკუთრებით მდიდარი საძოვარ-საბალახოების, ტყის მასივებისა და წიაღისეულ სიმდიდრეთა უფრო ინტენსიური ათვისება, უახლოესი დროის გადაუდებელ ამოცანას წარმოადგენს და დამატებით მუშახელს საჭიროებს, რაც 1949 წ. დასაწყისში უკვე მნიშვნელოვნად განხორციელდა ბარში და შუქურაში ახლად ჩამოსახლებულთა სახით.

ქლუხორის რაიონში ჩასასახლებელ კონტინგენტად ძირითადად გამოყენებულ უნდა იყოს ჩრდილოეთ კავკასიაში გაფანტული ქართველობა, რომელიც შეგუებულა აქაურ პირობებს და მათი საქართველოს ფარგლებში თავმოყრა ხელს შეუწყობს როგორც მათ მატერიალურ-კულტურული ზომსახურების შემდგომ გაუმჯობესებას, ისე რაიონის ბუნებრივ სიმდიდრეთა ათვისების დაჩქარებას.

ქლუხორის რაიონის დასახლების დონე (1948 წ. ზაფხული) შედარებით დაბალია; საშუალოდ მთელი ტერიტორიის 1 კვ. კილომეტრზე 2,76 სული მოდის, იმ დროს, როდესაც საქართველოში ჯერ კიდევ სამამულო ომის დაწყებამდე 51 სული მოდიოდა; ერთ კვ. კმ სას.-სამ. მიწების ფართობზე ქლუხორის რაიონში 9,5 სული მოდის, სვანეთში — 16,8 სული, ხოლო მთელ საქართველოში — 104,6 სული.

მოსახლეობის სიმჭიდროვის დონით ქლუხორის რაიონი საქართველოს ყველა ადმინისტრაციულ რაიონთან შედარებით დაბლა დგას.

ცალკეული სასოფლო საბჭოების მიხედვით მოსახლეობის განლაგება და სიმჭიდროვე შეეძენიარად ხასიათდებოდა 1948 წ. 1 ივლისისათვის:

რაიონის ნაწილების დასახელება	ტერიტორია (კილომეტრებით)	მოსახლეობა (სულით)	საშუალოდ 1 კვ. კმ მოდის (სული)
1. თებერდის ნაკრძალი და სადაბო საბჭოს	695,6	1991	2,86
2. თებერდის სასოფლო საბჭო	404,4	677	1,67
3. მზისას	207,3	434	2,09
4. ახალშენის	424,4	5810	13,68
5. მადნისხევის	102,4	748	0,67
6. ზედაკის	758,7	270	0,35
ს უ ლ	3592,8	9930	2,76

ქლუხორის რაიონის საერთოდ მცირედ დასახლების პირობებში შედარებით მკიდროდ არის დასახლებული ახალშენის სასოფლო საბჭო (ქლუხორის ჩათვლით), სადაც ერთ კვადრატულ კილომეტრზე 13,7 სული მოდის.

ახალშენის სასოფლო საბჭოს შედარებით მკიდროდ დასახლებას ხელს უწყობს როგორც მის ტერიტორიაზე მდებარე რაიონის ცენტრი და მისი ხელსაყრელი ეკონომიურ-გეოგრაფიული მდებარეობა, ისე სარწყავ-სათესი და სხვა გამოსადეგი მიწების შედარებითი სიუხვე.

ქლუხორის რაიონის მოსახლეობის განსახლება პირდაპირ კავშირში იმყოფება რაიონის საწარმოო ძალთა განვითარებასთან და ბუნებრივ სიმდიდრეთა ათვისების დონესთან; მასთან ერთად მასზე გავლენას ახდენს აგრეთვე ზღვის დონიდან ტერიტორიის დაშორება და რელიეფის პირობები, რაც ნათლად არის ასახული შემდეგ მონაცემებში:

სიმაღლე ზღვის დონიდან	მოსახლეობა (სულაბით)	მოსახლეობა %/6-ით ჯამის მიმართ
880 — 1000 მეტრამდე	5774	58,1
1001 — 1251 „	1404	14,1
1251 — 1500 „	2735	27,5
1501 — 2000 „	17	0,3
სულ	9930	100,0

რაიონის მოსახლეობის ნახევარზე მეტი შედარებით ძლიერ ათვისებულ და მეტად განვითარებულ დაბალ ზონაშია განსახლებული (ქლუხორი, შერთულა, ზიდისკარი, ახალშენი, ბარი, შუქურა), ხოლო ყველაზე მცირედი — ზედა ზონაში (შუამთა და დომბაი), რომლის ათვისების გაძლიერება უახლოესი დროის საქმეა.

ზღვის დონიდან დაშორების მიხედვით ყველაზე მაღალ სამოსახლო პუნქტებს წარმოადგენენ: შუამთა (1898 მეტრი), დომბაი (1630 მეტრი), ზედვაკე (1465 მეტრი) და კურორტი თებერდა (1330 მეტრი); დანარჩენი დასახლებული პუნქტებიდან შედარებით დაბლა მდებარეობენ: ქ. ქლუხორი (880 მეტრი) და მის მახლობლად გაშენებული სოფლები (ახალშენი, შერთულა, ზიდისკარი და შუქურა).

3. მოსახლეობის უმაღლესობა

ქლუხორის რაიონის მოსახლეობის ნახევარზე მეტს (53,8 %) დედაკაცები შეადგენენ; მათი რიცხვი მამაკაცთა რაოდენობას საკმაოდ აღემატება როგორც სოფლად, ისე ქალაქად (53,6 და 53,9 %/6 შესაფერისად) (იხ. ნახ. 3).

აღნიშნული გარემოება დაკავშირებულია დიდი სამამულო ომის შედეგებთან (მამაკაცთა მნიშვნელოვანი ნაწილის ფრონტზე გაწვევა).



რაიონის მოსახლეობაში ქართველობა დაახლოებით ოთხ მეათედს შეადგენს; დანარჩენი მოსახლეობიდან ყველაზე მეტნი არიან რუსები (განსაკუთრებით ხიდისკარში, ქლუხორში და თებერდაში) და ოსები (უმთავრესად ბარსა და ქლუხორში).

მოსახლეობის ეროვნული შემადგენლობა 1948 წ. ზაფხულისათვის:

ქალაქი	სოფლები	მთლიანი რაიონი
53,9	53,6	53,8
46,1	46,4	46,2

პირობითი ნიშნები:

 ქალი  ვაჟი

დასახლებული პუნ- ქტები და სასოფლო საბჭოები	მთლიანი მოსახლე- ობა	მ. შ. ქა- რ- თელები	ქართველ- თა % მთლიანი სახალხო- საბჭო- საგანი
1. ქ. ქლუხორი	4200	1159	27,6
2. კურ. თებერდა და დომბაი	1991	167	8,4
3. თებერდის სას. საბჭო	677	653	96,5
4. მზისას " "	434	396	91,2
5. ახალშენის " "	1610	356	22,1
6. მანდისხევისა და ზედვაკის სას საბ- ჭოები	1018	1015	99,7
სულ . . .	9930	3746	37,8

ნახ. 3. მოსახლეობა სქესის მიხედვით %/6-ით.

მანდისხევის, ზედვაკის, თებერდისა და მზისას სასოფლო საბჭოები თითქმის მთლად ქართველებითაა დასახლებული, ხოლო დანარჩენ სამოსახლო ადგილებში ქართველთა ხვედრითი წონა შედარებით მცირე, მაგრამ საკმაოდ ზრდა-
ლია.

განსაკუთრებით საინტერესოა მოსახლეობის ოჯახის წევრთა რაოდენობის მიხედვით განაწილება (1948 წ. ზაფხულისათვის).

კურორტ თებერდის მცხოვრებთა ოჯახების წევრიანობა საერთოდ უფრო დაბალია (საშუალოდ 3,2 სული ერთ ოჯახზე), ვიდრე სოფლად (4,2 სული). კურორტ თებერდასა და სოფლებში 4-სულიანი ოჯახთა ხვედრითი წონა ერთნაირია (18,2%), მცირეწევრიან ოჯახთა (3 სული და ნაკლები) ხვედრითი წონით თებერდა ქარბობს სოფლებს, ხოლო დიდი ოჯახებით (5 სული და მეტი) სოფელი წინ უსწრებს თებერდას.

განსაკუთრებულ ინტერესს წარმოადგენს ქლუხორის რაიონის მოსახლეობის სქესობრივ-საკომბრივი შემადგენლობა, რასაც უნაღვრესად დიდი სოციალურ-ეკონომიური და პოლიტიკურ-სამხედრო მნიშვნელობა აქვს (იხ. ცხრ. შემდეგ გვერდზე).

პირველ სამ სასაკოო ჯგუფში (14 წლამდე) ვეჭთა რიცხვი საკმაოდ აღე-
მატება ქალთა რაოდენობას, ხოლო 15 — 19 წლებიდან ქალთა გადაჭარბება
მამაკაცთა რიცხვზე მეტად საგრძნობია, რაც უმთავრესად მამაკაცთა სამხე-
დრო სამსახურში გაწვევითაა გამოწვეული.



ქლუხორის რაიონის მოსახლეობა

საასაკო ჯგუფები	აბსოლუტურად			%-%-ით ჯამის მიმართ		
	ვაგი	ქალი	სულ	ვაგი	ქალი	სულ
7 წლამდე	735	652	1387	16,5	12,5	14,3
8 — 11 "	668	621	1289	14,9	11,9	13,3
12 -- 14 "	493	307	800	10,9	5,9	8,4
15 — 19 "	495	517	1012	11,0	10,0	10,4
20 — 29 "	510	876	1386	11,4	16,8	14,3
30 — 39 "	551	871	1422	12,3	16,8	14,7
40 — 49 "	461	660	1141	10,4	13,1	11,6
50 — 59 "	347	367	714	7,7	6,9	7,3
60 და მეტი	221	316	537	4,9	6,1	5,5
სულ	4481	5207	9688	100	100	100

.. ცალკეული საასაკო ჯგუფებიდან ყველაზე მრავალრიცხოვანია დაბალი ასაკის მოსახლეობა (19 წლამდე), რაც დაკავშირებულია ქ. ქლუხორში თავმოყრილი საბავშვო სახლებისა და სახელოსნო სკოლის კონტინენტთან. 1948 წ. დასაწყისისათვის საბავშვო სახლებში მყოფ ბავშვთა რიცხვი 753 სულს უდრის, ხოლო სახელოსნო სასწავლებლის მოწაფეთა რაოდენობა — 281 სულს (ამჟამად ამ სასწავლებელში უკვე 380 მოსწავლეა).

ძუქმუშოვარა ბავშვთა კონტინენტი (1 წლამდე) მთელი მოსახლეობის 1,6% შეადგენდა 1948 წ. დასაწყისისათვის. ერთიდან სამ წლამდე ასაკის ბავშვთა რაოდენობა, რომელიც დედათა და ბავშვთა დაცვის ორგანიზების მზრუნველობის აბიექტს შეადგენს (საბავშვო ბავები და სხვა), მთელი მოსახლეობის 4,2% უდრის.

სკოლამდელი ასაკის ბავშვების რიცხვი, რომელთაც საბავშვო ტიპის დაწესებულებები უწყევნ მომსახურებას, მთელი მოსახლეობის 5,6 % უდრის, ხოლო პირველდაწყებითი სკოლის კონტინენტის ბავშვთა რაოდენობა—16,2% ; მათი ზედრითი წონის ასეთი მაღალი %/0 სათანადო დაწესებულებათა ქლუხორში თავმოყრით არის გამოწვეული.

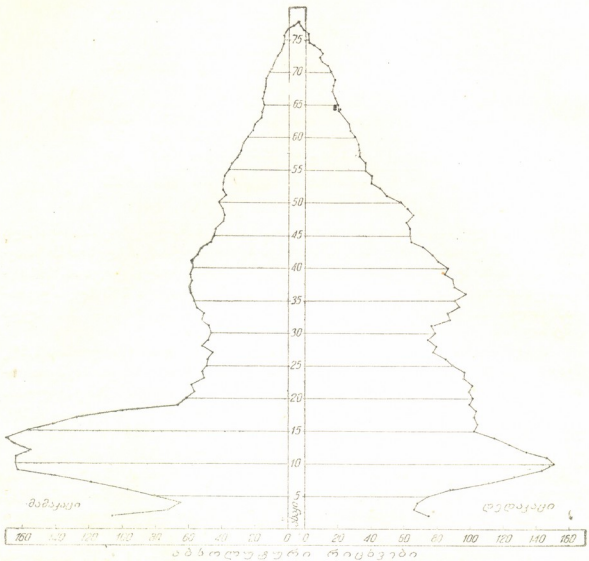
საშუალო სკოლის ასაკის ბავშვთა კონტინენტი (12—14 წ. წ.) 800 სულს აღწევს და მთელი მოსახლეობის 8,4% შეადგენს.

სამუშაო ასაკის ქალთა რიცხვი (15 — 55 წლები) მთელი მოსახლეობის 32,5% შეადგენს, ხოლო შრომისუნარიანი ასაკის მამაკაცთა რაოდენობა—24,4% . ამნაირად, თვითნებ შრომისუნარიან მამაკაცზე ქლუხორის რაიონში საკმაო რაოდენობა არაშრომისუნარიანი მოდის (უმთავრესად ქალაქად), რაც შრომისუნარიანთა შედარებით „გადატვირთვის“ მაჩვენებელია.

მოსახლეობის ასეთი ასაკობრივი თანაფარდობა რაიონის საწარმოო ძალთა ახლანდელი ათვისებისათვის შედარებით ეცირედ უნდა ჩაითვლოს, ხოლო მის მომავალს უკეთეს პერსპექტივებს უქადის.

მშობიარობის უნარის მქონე ასაკის ქალთა (15 — 50 წ.) რიცხვი 2944 სულს უდრის (ქალთა 56,5%), ხოლო არჩენებში მონაწილეობის უფლების მქონე პირთა რაოდენობა 5.500 სულს აღემატება (57% მთელ მოსახლეობაში).

ქლუხორის რაიონის მოსახლეობის ასაკობრივ შემადგენლობაზე საკმაოდ დიდ გავლენას ახდენს საქართველოს სხვადასხვა რაიონიდან საბავშვო დაწესე-



ნახ. 4. მოსახლეობის სქესობრივ-ასაკობრივი შემადგენლობა

ბულებების გადმოტანა—ეს აღიღებს დაბალი ასაკის მოსახლეობის ხვედრით წონას და ამცირებს — უფროსი ასაკისას.

ცხადია, რაიონის მოსახლეობის ასეთ ასაკობრივ შემადგენლობაზე უდიდესი გავლენა იქონია აგრეთვე მეორე მსოფლიო ომმა.

4. მოსახლეობის საქმიანობა

ქლუხორის მოსახლეობის საკმაო ნაწილი ქალაქის დაწესებულება-ორგანიზაციებში მუშაობს, უმთავრესად სახალხო განათლების დაწესებულებებსა და კომუნალური მეურნეობის საწარმოებში.

სოფლის მოსახლეობის უდიდესი ნაწილი კოლმეურნეობაშია გაერთიანებული და სას.-სამ. საქმიანობას ეწევა, ხოლო მცირედი—ადგილობრივ დაწესე-

ბუღება-ორგანიზაციებში მუშაობს, — უმთავრესად სოფლის კულტურულ-საგან-
 შანათლებლო დაწესებულებებში.

რაიონის სოფლის მოსახლეობა მეურნეობათა კატეგორიების მიხედვით
 ასე ნაწილდებოდა 1948 წლის 1 ივლისისათვის:

მეურნეობათა ¹ კატეგორიები	აბსოლუტურად		%/%-ით	
	კომლთა რიცხვი	მოსახლეობა	კომლთა რიცხვი	მოსახლეობა
1. კოლმეურნენი	494	2.353	53,7	62,9
2. ერთპიროვნული მეურნენი	72	202	7,8	5,4
3. დანარჩენი მეურნენი	354	1.184	38,5	31,7
სულ	920	3.739	100	100

სოფლის მოსახლეობის უმეტეს ნაწილს (62,9%) კოლმეურნენი შეადგენენ, ხოლო მცირედს — ერთპიროვნული მეურნენი (5,4%); დანარჩენ მეურნეობათა მალალი ხვედრითი წონა გამოწვეულია ხიდისკარა და ყუბანისში კოლმეურნეობათა უქონლობით და მათი მოსახლეობის დანარჩენ მეურნეობათა ჯგუფში შეტანით.

ცალკეული სამოსახლო პუნქტების მიხედვით სოფლის მოსახლეობის მეურნეობათა კატეგორიებად განაწილება შემდეგი მონაცემებით ხასიათდებოდა:

სოფლების დასახელება	კომლთა რიცხვი				მოსახლეობა			
	კოლმეურნენი	ერთპიროვნული მეურნ.	დანარჩენი მეურნ.	სულ	კოლმეურნენი	ერთპიროვნული მეურნ.	დანარჩენი მეურნენი	სულ
1. თებერდა	127	10	9	146	627	31	19	677
2. მზისა	70	—	21	91	368	—	66	434
3. ახალშენი	69	6	24	99	296	13	96	405
4. შუქურა	12	—	3	15	55	—	8	63
5. ბ.რი	16	4	6	26	86	15	19	120
6. შერთულა	8	7	25	40	38	25	99	162
7. ყუბანისი	—	—	12	12	—	—	36	36
8. ხიდისკარი	—	36	235	271	—	83	741	824
9. მადნისხევი	82	—	13	95	433	—	54	487
10. შუამთა	2	—	—	2	4	—	—	4
11. ახალსოფელი	8	—	—	8	33	—	—	33
12. მთისძირი	37	6	1	44	193	21	6	220
13. მადარა	—	—	1	1	—	—	4	4
14. ზედვაკე	63	3	4	70	220	14	36	270
სულ	494	72	354	920	2353	202	1184	3739

¹ პირველად მასალებში მოცემული დაჯგუფების მიხედვით.

გარდა ქლუხორის ახლო მდებარე სოფ. ხიდისკარისა და ორი მცირე სამოსახლო პუნ-
ქტისა (ყუბანისი და მალარო), სადაც კოლმეურნეობები არ არის, ყველა დანარჩენ სოფელ-
ში კოლმეურნეთა რიცხვი ჯადაწყვეტია და ზოგან კი მთელი გლეხური მეურნეობანი კოლმე-
ურნეობაში არიან გაერთიანებულნი (მზისა, შექურა, მადნისხევი და სხვ.).

1947 წლის დამლევს კოლმეურნეთა შორის შრომისუნარიანი მოსახლეო-
ბა (16 წლისა და მეტის) 1048 სულს უდრიდა (მ. შ. 503 მამაკაცი და 545
დედაკაცი), ხოლო მოზარდთა (12—16 წ. წ.) რაოდენობა 240 სულს შეადგენდა.

შრომისუნარიან კოლმეურნეთა მალალი ხვედრითი წონა დადებით მოვ-
ლენათ უნდა ჩაითვალოს რაიონის სოფლის სამეურნეო ცხოვრებისათვის საერ-
თოდ და, კერძოდ, სოფლის მეურნეობის შექმნაში განვითარებისათვის.

კოლმეურნეობაში გაერთიანებულ შრომისუნარიანთა საქმიანობა საკოლ-
მეურნეო სამუშაოებში საკმაოდ მალალი აქტივობით ხასიათდება (%-ით ჯა-
მის მიმართ):

გამომუშაებულ შრომადღეთა რაოდენობა	ვაჭი	ქალი	სულ
50 შრომადღემდე	—	1,7	0,9
51 — 100 "	0,7	16,1	8,4
101 — 200 "	43,7	74,4	58,9
201 — 300 "	29,0	2,4	15,7
301 — 400 "	13,8	4,4	9,2
400 და მეტი შრომადღე	12,8	1,0	6,9
სულ	100	100	100

კოლმეურნე ქალთა თითქმის სამ მეოთხედს 101 — 200-მდე შრომადღე
აქვს გამომუშაებული, ხოლო მამაკაცთა ოთხ მეათედზე მეტს — ამდენივე, და-
ნარჩენთ კი უფრო მეტი.

როგორც ვხედავთ, რაიონის კოლმეურნეთა სეზონური შრომის რესურსების
უფრო სრული გამოყენება უახლოესი დროის გადაუდებელ ამოცანას შეადგენს.

კოლმეურნეობებში გამომუშაებული შრომადღეების ნახევარზე მეტი მე-
შინდერობაზე მოდის, ხოლო მეოთხედზე მეტი — მეცხოველეობაზე; დანარჩენი
საქმიანობის ხვედრითი წონა შედარებით მცირეა (სამრეწველო საწარმოები,
მშენებლობა და სხვა სამუშაოები).

რაიონის კოლმეურნეობებში (მზისა და თებერდა) გამომუშაებული შრო-
მადღეების განაწილება ცალკეული თვეების მიხედვით ნათლად ასახავს კოლ-
მეურნეთა საქმიანობის დიდ ცვალებადობას წლის განმავლობაში და არსებული
შრომის რესურსების არათანაბარ გამოყენებას სას.-სამ. სამუშაოთა სეზონურო-
ბის გამო.

გამომუშაებული შრომადღეები თვეების მიხედვით:

მაჩვენებლები	თვეები												სულ
	I	II	III	IV	V	VI	VII	VIII	IX	X	XI	XII	
აბსოლუტური %-ით	2161	2304	2624	3430	5404	7996	8236	11760	8481	5991	8483	8026	74896
	2,9	3,1	3,5	4,6	7,2	10,7	11,0	15,7	11,3	8,0	11,3	10,7	100

იანვარში გამომუშავებული მინიმალური შრომადღეების რიცხვი თანდათან ზრდის შემდეგ თავის მაქსიმალურ დონეს აგვისტოში აღწევს, რის შემდეგაც იგი თანდათან დაკლებას განიცდის სასოფლო-სამეურნეო სამუშაოთა მოცულობის შემცირებასთან დაკავშირებით.

ამნიარად, საქმე გვაქვს კოლმეურნეთა საქმიანობის საკმაო სეზონურობასთან და ზამთრობით არსებული შრომის რესურსების ნაწილობრივ გამოყენებასთან, რაც ანელებს როგორც ბუნებრივ სიმდიდრეთა ათვისებას, ისე მოსახლეობის მატერიალურ-კულტურული დონის უფრო ინტენსიურ აღმავლობას.

მესაქონლეობისა და ტყის მეურნეობის შემდგომი განვითარება, უხვად არსებული ტყის ხილეულის კრეფა-გამოყენება და კოლექტიური მონადირეობის ფართო დანერგვა, შრომის რესურსების მრეწველობა-მშენებლობაში გამოყენების გაძლიერებასთან ერთად, ხელს შეუწყობს ზოგიერთ თევებში თავისუფალი შრომის რუხურების უფრო მეტ გამოყენებას, შრომის ნაყოფიერების მეტ ზრდას და კოლმეურნეთა მატერიალური მდგომარეობის შემდგომ აღმავლობას.

1947 წ. რაიონში არსებული კოლმეურნეობების (ახალშენის, მზისა და თებერდის) წევრთა უდიდესი ნაწილი (89,2%) მემინდვრობაში მუშაობდა, ხოლო შედარებით მცირე — მეცხოველეობაში (7,2%).

აქედან ნათელია, თუ რამდენად დიდი ხვედრითი წონა აქვს მემცენარეობას აღებული რაიონის სოფლის მეურნეობაში, მიუხედავად სახნავ-სათესი მიწების მცირე ხვედრითი წონისა (0,37% მიწების საერთო ფართობში).

რაიონის ბუნებრივ საწარმოო ძალთა უფრო მეტი ათვისება და განსაკუთრებით მდიდარი საძოვარ-საბალახოებისა და სათიბების გამოყენების გაძლიერება მეცხოველეობის დარგის მუშაკთა ხვედრითი წონის მნიშვნელოვან ზრდას გამოიწვევს. ამასთან ერთად, ყურადღება გაძლიერდება მემინდვრობისადმი (განსაკუთრებით ახალყანასა და თებერდის ხეობაში) და, მეორე მხრივ, მებოსტნეობა-მეკარტოფილეობისა და მეხილეობისადმი, რომელთა განვითარებასაც საკმაოდ ხელსაყრელი ეკონომიური და ნიადაგობრივ-კლიმატური პირობები აქვს.

მიუხედავად იმისა, რომ რაიონი ახლად არის დასახლებული და მოსახლეობა ჯერ კიდევ მთლად არ არის დაუფლებული აქ არსებულ მრავალფეროვან სიმდიდრეს, კოლმეურნეთა შრომის ანაზღაურება საკმაოდ მაღალი დონით ხასიათდება და უახლოესი წლების განმავლობაში, არსებულ სამეურნეო შესაძლებლობათა გამოყენების გაძლიერებასთან დაკავშირებით, კოლმეურნეთა შემოსავალი და შესაძლებლობა კიდევ უფრო მეტად გაიზრდება. 1947 წ. რაიონის სამ კოლმეურნეობაში შრომადღეზე გაცემულ იქნა: 2,5 — 4,7 მანეთი, 1,7 — 2,9 კილოგრამი მარცვლეული, 4 — 8 კილოგრამი კარტოფილი და სხვა სას.სამ. პროდუქტები.

შრომის ასეთი ანაზღაურება საშუალო რესპუბლიკურ ანაზღაურებას რიგ შემთხვევაში აღემატება, რაც რაიონის ხელსაყრელ ეკონომიურ პირობათა

და საკოლმეურნეო წარმოების მაღალი ნაყოფიერების მაჩვენებლად უნდა ჩაითვალოს.

5. სახალხო ბანათელობა

შესასწავლად აღებულ მხარეში, ისევე როგორც სხვა განაპირა მხარეებში, მშრომელთა კეთილდღეობასა და სახალხო განათლებაზე ნაკლებ ზრუნავდნენ ცარიზმის დროს.

დიდი ოქტომბრის სოციალისტური რევოლუციის წინა პერიოდში ყარაჩაის მოსახლეობის მხოლოდ 4,5% იცოდა წერა-კითხვა და მთელ ოლქში 11 პირველადწყებითი და ერთი ორკლასიანი სასწავლებელი იყო, ხოლო მოსწავლეთა საერთო რიცხვი 450 უდრიდა.

ცარიზმის დროინდელი სასწავლებლების დანიშნულებას უფრო გარუსება შეადგენდა, ვიდრე სრულღირსებიანი ეროვნული კადრებისა და მოქალაქეთა აღზრდა; აქვე ბლომად იყო მუსულმანური სასულიერო „სასწავლებლები“, რომლებიც მოსახლეობას ცრუმორწმუნეობისა და რელიგიის ბურჟსში ხვევდნენ. სკოლებში მხოლოდ ვაჟები სწავლობდნენ და ქალთა აღზრდა-განათლებაზე არა ზრუნავდნენ.

საბჭოთა ხელისუფლების დამყარების შემდეგ სახალხო განათლების დაწესებულების საქმეს განსაკუთრებული ყურადღება მიექცა და უკვე 1939 წ. წერა-კითხვის შკოდნეთა რიცხვი მთელი მოსახლეობის 78% შეადგენდა.

საქართველოს სსრ ორგანოებმა, რაიონის გერმანულ ფაშისტთა ოკუპაციისაგან განთავისუფლების შემდეგ, როგორც ქლუხორში, ისე სოფლებში დანგრეულ-განაივებული კულტურულ-საგანმანათლებლო ქსელი მიიღეს, რომლის აღდგენა-შეკეთებას და მოწყობას დიდი თანხები და შრომა დასჭირდა; 1944 — 1948 წწ. ადგილობრივი ბიუჯეტით განათლების საქმეზე დახარჯული თანხა 22 მილ. მანეთს აღწევს. განათლების საქმეზე გაწეული ხარჯები წლითიწლობით მატულობს (1948 წ. 7 მილ. მანეთს უახლოვდება).

ასეთი მზრუნველობის შედეგად ქლუხორის რაიონი საკმაოდ მრავალრიცხოვან კულტურულ-საგანმანათლებლო დაწესებულებათა ქსელით დაიფარა; მასთან ერთად ინტენსიურად იზრდება მოსწავლეთა და მოსწავლეებელთა რიცხვი.

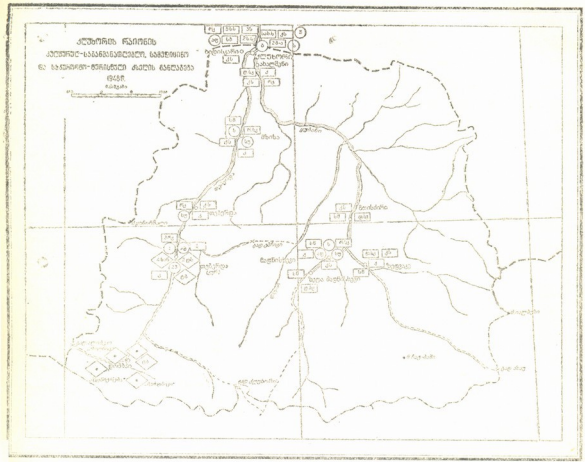
წლები მოსწავლეთა რიცხვი მოსწავლეებელთა რიცხვი

1944 — 1945	1509	84
1947 — 1948	2014	113
1948 წ. %/0-ით 1944 წ.		
მიმართ.	133,4	134,5

მოსწავლეთა რიცხვის ზრდასთან ერთად ყურადღებას იქცევს მათი აბსოლუტური რიცხვი. თუ აქ მოცემულ მოსწავლეთა რიცხვს დავემატებთ სახელოსნო სასწ. 300-მდე მოსწავლეს, საბავშვო სახლების 775 ბავშვს და საბავშვო ბაღების 100 ბავშვს, მაშინ ამ დაწესებულებებში თავმოყრილი ახალგაზ-

როდობის რაოდენობა 3.200 მიაღწევს, რაც მთელი მოსახლეობის მესამედს შეადგენს.

ყველაფერი ეს ნათლად მიგვიჩივებს განათლების დარგში მოპოვებულ მიღწევებზე.



საქართველოს რაიონების საზღვრები		ქლუხორის რაიონის საზღვარი		საქართველოს რაიონების საზღვარი		საქართველოს რაიონების საზღვარი	
1:1	საქართველოს საზღვარი	1:1	ქლუხორის რაიონის საზღვარი	1:1	საქართველოს რაიონების საზღვარი	1:1	საქართველოს რაიონების საზღვარი
1:2	საქართველოს რაიონების საზღვარი	1:2	საქართველოს რაიონების საზღვარი	1:2	საქართველოს რაიონების საზღვარი	1:2	საქართველოს რაიონების საზღვარი
1:3	საქართველოს რაიონების საზღვარი	1:3	საქართველოს რაიონების საზღვარი	1:3	საქართველოს რაიონების საზღვარი	1:3	საქართველოს რაიონების საზღვარი
1:4	საქართველოს რაიონების საზღვარი	1:4	საქართველოს რაიონების საზღვარი	1:4	საქართველოს რაიონების საზღვარი	1:4	საქართველოს რაიონების საზღვარი
1:5	საქართველოს რაიონების საზღვარი	1:5	საქართველოს რაიონების საზღვარი	1:5	საქართველოს რაიონების საზღვარი	1:5	საქართველოს რაიონების საზღვარი
1:6	საქართველოს რაიონების საზღვარი	1:6	საქართველოს რაიონების საზღვარი	1:6	საქართველოს რაიონების საზღვარი	1:6	საქართველოს რაიონების საზღვარი
1:7	საქართველოს რაიონების საზღვარი	1:7	საქართველოს რაიონების საზღვარი	1:7	საქართველოს რაიონების საზღვარი	1:7	საქართველოს რაიონების საზღვარი
1:8	საქართველოს რაიონების საზღვარი	1:8	საქართველოს რაიონების საზღვარი	1:8	საქართველოს რაიონების საზღვარი	1:8	საქართველოს რაიონების საზღვარი
1:9	საქართველოს რაიონების საზღვარი	1:9	საქართველოს რაიონების საზღვარი	1:9	საქართველოს რაიონების საზღვარი	1:9	საქართველოს რაიონების საზღვარი
1:10	საქართველოს რაიონების საზღვარი	1:10	საქართველოს რაიონების საზღვარი	1:10	საქართველოს რაიონების საზღვარი	1:10	საქართველოს რაიონების საზღვარი

ნახ. 6

ამეამად სკოლის ასაკის ბავშვთა მთელი კონტინგენტი სწავლაშია ჩაბმული, რაც ახლად შემოერთებული რაიონისათვის დიდ მიღწევას წარმოადგენს; ამით უზრუნველყოფილია პირველდაწყებითი საყოველთაო სავალდებულო სწავლების გატარება. მაღალ კვალიფიციური პედაგოგიური კადრებით რაიონის უზრუნველყოფა დიდად შეუწყობს ხელს სწავლის ხარისხის შემდგომ ამაღლებას. კულტურულ დაწესებულებათა უდიდესი ნაწილი ქ. ქლუხორშია თავმოყრილი. 1948 წ. ზაფხულისათვის აქ მოქმედებდა: ქართული საშუალო სკოლა,

რუსული საშუალო სკოლა, სახელოსნო სასწავლებელი, ოთხი საბავშვო სახლი, ორი საბავშვო ბაღი, პიონერთა სახლი, კულტურის სახლი, საქალაქო ბიბლიოთეკა, საბავშვო ბიბლიოთეკა, მხარეთმცოდნეობის მუზეუმი (ორგანიზაციის პერიოდშია) და სხვ.

რაიონის საწარმოო ძალთა შემდგომი განვითარების საქმისათვის განსაკუთრებული მნიშვნელობა აქვს ქლუხორის სახელოსნო სასწავლებელს, რომელიც სხვადასხვა სპეციალობის კვალიფიციურ კადრებს ამზადებს. სახელოსნო სასწავლებელში მოწყობილია სახელოსნოები (სარემონტო, ხელსაწყოების, სადურგლო და სახარატო), რომლებშიც მოსწავლე ახალგაზრდობა საჭირო ცოდნასა და ჩვევებს იძენს ისეთი პროფესიებისათვის, როგორც არის: ზეინკალი, ხარატი, დურგალი, თუჯის ჩამომსხმელი, მჭედელი — ესოდენ საჭირონი ჩვენი სახალხო მეურნეობის სხვადასხვა დარგისათვის. ამჟამად სახელოსნო სასწავლებელი ფართოდება და ორგანიზაციის პროცესშია სამედიცინო, ჩამომსხმელი და თერმობილი საამქროები. სახელოსნო სასწავლებელი სრული დატვირთვით მუშაობის პირობებში ასეულ ახალგაზრდას (13—18 წ. წ. ასაკის) მოამზადებს წლის განმავლობაში. აქ მომზადებული კადრები იმუშავებენ არა მარტო ქლუხორის რაიონში, არამედ რესპუბლიკის სხვა კუთხეებშიც.

რაიონის ცენტრთან ერთად საკმაო მრავალრიცხოვანი კულტურულ-საგანმანათლებლო დაწესებულებანი მოქმედებენ აგრეთვე სოფლად.

6. სახალხო ჯანმრთელობა

დიდი ოქტომბრის სოციალისტური რევოლუციის გამარჯვებამდე შესასწავლად აღებულ მხარეში, ისევე, როგორც რუსეთის ყოფ. იმპერიის ტერიტორიის უდიდეს ნაწილში, ფართოდ დაყენებული სამედიცინო მომსახურების ნაცვლად გავრცელებული იყო ექიმბაზობა და ცრუმორწმუნეობა, რასაც ხელს უწყობდნენ აქ ბლომად მოქმედი მეჩეთები და მათი მრავალრიცხოვანი მსახურნი, საბჭოთა ხელისუფლების დამყარების შემდეგ ულარესად დიდი ყურადღება ექცევა სახალხო ჯანმრთელობის დაცვას; ეწყობა ფართო სამედიცინო ქსელი, რომელიც უზრუნველყოფილია საჭირო კადრებით, მოწყობილობითა და წამლეულობით.

სახალხო მეურნეობის სხვა დარგების მსგავსად, გერმანულ ფაშისტთა მიერ ოკუპაციის გამო რაიონში თითქმის სრულად განადგურდა სამედიცინო ქსელი.

დიდიან ქლუხორის რაიონის საქართველოს სს რესპუბლიკისათვის გადმოცემისა, ჯანმრთელობის ორგანოებმა დიდი მუშაობა ჩაატარეს დანგრეულ სამედიცინო დაწესებულებათა ქსელის აღსადგენად, მის მოსაწყობად, კადრებით უზრუნველსაყოფად, საავადმყოფოსი და საბავშვო ბავშვების საკვებითა და სათბობით მოსამარაგებლად, ქალაქის სანიტარულ მდგომარეობაში მოსაყვანად და ა. შ.

აღნიშნული ნათლად არის ასახული იმ ზრდად ფულად დანახარჯებში, რომელიც 8,7 მილ. მან. აღემატება 1944—1948 წწ. (მათ შორის 1948—2,3 მილ. მან.). განხორციელებული მუშაობის შედეგად ამჟამად, როგორც

რაიონის ცენტრი, ისე სასოფლო პუნქტები უზრუნველყოფილი არიან საკმაოდ მრავალრიცხოვანი საექიმო-პროფილაქტიკური დაწესებულებებით და მაღალკვალიფიციური კადრებით, რომელნიც მომსახურებას უწყვენ არა მარტო ქლუხორის რაიონის მშრომელთ, არამედ, რიგ შემთხვევაში, სტავროპოლის მხარის ახლომდელი სოფლების მოსახლეობასაც.

1948 წ. ზაფხულში ქ. ქლუხორში მოქმედებდა ქალაქის საავადმყოფო 90 საწოლით (თერაპიული, ქირურგიული, საშობიარო-გინეკოლოგიური და ვენერიული განყოფილებებით), პოლიკლინიკა (თერაპიული, ქირურგიული, საბავშვო, კბილის, ყურის, თვალის, ფიზიო-თერაპიული, რენტგენისა და გინეკოლოგიური კაბინეტებით), ვენერიული დისპანსერი, ტუბერკულოზის დისპანსერი, სამალარო პუნქტი, სანიტარულ-ბაქტერიოლოგიური ლაბორატორია, სასწრაფო დახმარების პუნქტი და სხვ.

სამედიცინო ქსელით საკმაოდ არიან უზრუნველყოფილი აგრეთვე დანარჩენი დასახლებული პუნქტები.

გარდა სანატორიუმებისა და დასასვენებელი სახლებისა, კურორტ თებერდაში მუშაობს: საქალაქო აპულატორია (კბილის კაბინეტით), ვენერიული პუნქტი და ტუბერკულოზის პუნქტი.

რაიონში მოქმედი სამედიცინო დაწესებულებანი დაკომპლექტებულია კვალიფიციური სამედიცინო კადრებით (რაიონში მუშაობს ოცდაათამდე ექიმი და სამოკმდე საშუალო სამედიცინო პერსონალი), უზრუნველყოფილია საჭირო სამედიცინო ინსტრუმენტებით, აპარატურით და სხვა მოწყობილობით. ქალაქის საავადმყოფოსთან მოწყობილი დამხმარე მეურნეობა საავადმყოფოს ამარაგებს რძით, ბოსტნეულით და სხვა პროდუქტებით.

რაიონში მომუშავე სამედიცინო პერსონალი გაერთიანებულია სამედიცინო საზოგადოებაში, რომელიც სასარგებლო მუშაობას ეწევა თავის წევრთა კვალიფიკაციის ამაღლებისა და ექიმობის ახალი მეთოდების დანერგვის საქმეში.


სამედიცინო მომსახურების შემდგომი გაუმჯობესების მიზნით საჭიროა: ადგილობრივი სამედიცინო კადრების აღზრდა, ეპიდემიური სადგურის მოწყობა ქლუხორში¹, ხე-ტყის დაზიანების მუშა-მოსაქმნაურეთათვის სოფ. მთისძირში საფერშლო პუნქტის გახსნა, ბავშვთა ბაგის გახსნა კურორტ თებერდაში, სტომატოლოგიური კაბინეტის მოწყობა მადნისხევის სამედიცინო უბანთან და სხვ. არ უნდა დაგვიწყობთ, რომ ქლუხორის რაიონის სამედიცინო დაწესებულებანი მომსახურებას უწყვენ აგრეთვე მრავალრიცხოვან ტურისტებს, ალპინისტებს, დამსვენებლებს და დროებით აქ მოყოფ სხვა პირებს.

მოსახლეობის ჯანპრთელობაზე ზრუნვასთან ერთად რაიონში განსაკუთრებული ყურადღება ექცევა დავარდომილთა, წითელ არმიელთა ოჯახებისა და პენსიონერთათვის დახმარებას (1944 — 1948 წ წ. გაცემული თანხა 6,4 მილ. მანეთს აღემატება).

1 ამჟამად უკვე გახსნილია.

7. დასახლებული ადგილების დახასიათება

ქლუხორი საკმაოდ კეთილმოწყობილი ქალაქია. პირდაპირ და განიერ ქუჩებში გაშენებული სახლების უმრავლესობა ქვეტკირისაა, უმეტესად ორსართულიანი, კრამიტით ან თუნუქით გადახურული.



ნახ. 7. ქლუხორი. რაიონის ადმინისტრაციული სახლი

კურორტ თებერდაში ქვეტკირის შენობები მცირედ გვხვდება. თებერდაში უმეტესად მსუბუქი, ზოგჯერ ერთსართულიანი თეთრად შეღესილი ფიცრული შენობებია, გარდა სანატორიუმებისა და რასასვენებელი სახლებისა, რომლებიც უმთავრესად ორსართულიანი, კეთილმოწყობილი, თეთრად შეღებილი ქვეტკირის შენობებია.

რაც შეეხება რაიონის სოფლებს, ისინი, როგორც ითქვა, ხეობებში მდებარეობენ და მდინარეთა ნაპირებზე არიან გაშენებულნი (უმთავრესად ყუბანისა და თებერდის).

სოფლები, როგორც წესი, მთის ძირში მდებარეობენ, ვიწრო ზოლად გასდევენ მდინარეებს და უმთავრესად ერთსართულიანი თეთრად შეღესილი შენობებისაგან შედგებიან.

ქ. ქლუხორის მახლობლად გაშენებულ სოფლებში (ახალშენი, ბარი, შუქურა, შერთულა) საცხოვრებელი სახლების საკმაო ნაწილი წნელის კედლებ-



ბის მქონეა, ყავარ ან თუნუქგადახურული სახურავებით, ხოლო მდინისხევის, ზედგაის, მზისას და სხვა სოფლების სახლები უმეტესად ფიცრულია და ზოგჯერ ვეებერთელა, საკმაოდ გრძელი და სქელი მრგვალი ხის ნაშენობას წარმოადგენენ; ამავე მრგვალი ხეებისაგან არის აგებული ამ სოფლებში ძველი სამეურნეო შენობები (ბოსლები, საწყობები და სხვა).

წნელის კედლების გამძლეობა 20 — 25 წელიწადს უდრის, ხოლო მრგვალი ხეებით აგებული შენობების — ნახევარ საუკუნეს. როგორც წესი, სოფლად აგებული სახლები დაბალია, ვიწრო კარ-ფანჯრიანი, აივნები იშვიათია. სამეურნეო შენობების საკმაო ნაწილი ბანიანია.

სახლებს ჩვეულებრივად საკმაოდ მოზრდილი ეზოები აქვს, ხშირად ხეხილითა და ბოსტნეულით სავსე. სწორი ქუჩები იშვიათია, შენობები უგეგმოდაა აგებული. სახლები ერთმანეთისაგან აქ უფრო დაშორებულია, ვიდრე ქართლის სოფლებში, მაგრამ უფრო ახლო დგანან ერთიერთმანეთთან, ვიდრე გურია-სამეგრელოსა და იმერეთში.

საცხოვრებელი შენობები ჩვეულებრივად მდინარის ნაპირიდან იწყება და მახლობელ მთის ძირს სწვდება.

სოფლის მოსახლეობის კულტურულ-სამედიცინო და კომუნალურ მომსახურებას (სკოლები, სამკითხველოები, მედიკოსონალი, ელექტროსადგურები და სხვა) განსაკუთრებული ყურადღება აქვს მოქცეული და სოფლების უმეტესობა უზრუნველყოფილია სათანადო დაწესებულებებით.

ბავოჯინებული ლიტერატურა

1. ვახუშტი. აღწერა სამეფოსა საქართველოსა. თბ., 1941.
 2. „განთიადი“ (გაზ.) 1946—1948 წლების ნომრები.
 3. კოლმეურნეი აშენებენ კლუბსა და აბანოს (ქლუხორის რ-ნი). „კომუნისტი“. 1947, № 57.
 4. ალ. მაშაშვილი და რ. ქორქია. ქლუხორი. თბილისი, 1945.
 5. ალ. მაშაშვილი. ქლუხორის ქუჩების გულრონირება. „კომუნისტი“, 1947, № 211.
 6. საქართველოს სსრ მეცნიერებათა აკადემიის ვახუშტის სახელობის გეოგრაფიის ინსტიტუტის საფონდო მასალები (აღგილობრივ საექსპედიციო წესით მოპოვებული ცნობები).
 7. ქლუხორი. „კომუნისტი“, 1947, № 159.
 8. У. Алиев. Карачай. Ростов на Дону, 1927.
 9. Н. Белоусов. В Клухори. „Заря Востока“, 1947, № 99.
 10. А. Я. Боярский. Курс демографической статистики. Москва, 1947.
 11. БСЭ, том 31. М., 1937, стр. 470 — 479.
 12. БСЭ, том 33. М., 1940, стр. 153.
 13. Дьячков-Тарасов. В горах Большого и Малого Карачая. 1900 г.
3. გეოგრაფიის ინსტ. შრომები, ტ. IV, ნაკვეთი 3

14. Первая экскурсия преподавателей средних учебных заведений Кавказского Округа в Большой и Малый Карачай летом 1908 г. Тифлис, 1909.
 15. Памятники нашим героям и жертвам фашистских оккупантов (Клухори). „Заря Востока“, 1947, № 93.
 16. Советский Карачай. 1920—1940 г. г. Микоян-Шахар, 1940.
 17. В. М. Сысоев. Карачай в географическом, бытовом и историческом отношении, 1913.
 18. Г. Ф. Чурсин. Поездка в Карачай. Тифлис, 1915.
 19. Энциклопедический словарь Граната, том XXIII, стр. 477.
-

მ. შარაშიძე

ქლუხორის რაიონის მრეწველობის განვითარება

ქლუხორის რაიონის ბუნებრივი სიმდიდრეები საუკეთესო პირობებს ქმნიან მრეწველობის რიგი დარგების განვითარებისათვის. ასეთებს მიეკუთვნებიან: წიაღისეული სიმდიდრე, რომლის ბაზაზე შეიძლება ორგანიზებულ იქნეს სამთო-მოპოვებითი მრეწველობის საწარმოები, ტყის დიდი ფართობები, რომლებიც საშუალებას იძლევა განვითარებულ იქნეს ხე-ტყის დამუშავებისა და სატყეო-ქიმიური მრეწველობის დარგები, მინერალური წყლები და საუკეთესო საძოვრების სიუხვე, რომლის ბაზაზე მოწყობილი მეცხოველეობა უხვად მოაპარავებს კვებისა და მსუბუქ მრეწველობას სასოფლო-სამეურნეო ნედლეულით, სახელდობრ: რძით, მატყლით, ტყავით და სხვ.

იბადება კითხვა: როგორ იყო გამოყენებული წარსულში აღნიშნული სიმდიდრეები?

მეფის ხელისუფლების დროს ამ მხარის მრეწველობა ძალიან ჩამორჩენილი იყო. იმ დროს ერთ-ერთი შედარებით მძლავრი წარმოება იყო ხუდესის ტყვია-ვერცხლის მოპოვება-დამუშავება, რომელიც ეკუთვნოდა „იალუზის“ სააქციო საზოგადოებას. მალაროები განლაგებული იყო სოფელ მთისძირიდან 8 კმ მანძილზე. მოპოვებული მადნის გადამუშავება ხდებოდა სოფელ მალაროში (მდ. ყუბანის მარჯვენა მხარეზე), მდ. ხუდესის შესართავის ახლოს.

აღნიშნული წარმოების განვითარებას ძალიან აფერხებდა გზების უქონლობა და მასთან დაკავშირებით მადნის გადაზიდვის სიძნელე. სააქციო საზოგადოების მიერ დაწყებული გზატკეცილის გაყვანა, დიდი ხარჯების გამო, ბოლომდე არ იყო მიყვანილი. ამავე დროს, სადგურ ნეგინომისკაიდან მდ. თებერდის ხეობაში რკინიგზის გაყვანის იმედიც არ გამართლდა, რის გამოც სააქციო საზოგადოებამ შეწყვიტა მადნის მოპოვება-გადამუშავება და შეაჩერა ქარხნის მუშაობა¹.

ხე-ტყის გადამუშავება წარმოებდა მხოლოდ ერთ სახერხ ქარხანაში, კურორტ თებერდის რაიონში². სოფელ თებერდის მიდამოებში, გარდა ამისა, იყო სკიპიდარ-ფისის სახდელი ორი ქარხანა³.

¹ Д. М. Сысоев. Карачай в географическом, бытовом и историческом отношении. Тифлис, 1913.

А. Н. Дьячков - Тарасов. В горах Большого и Малого Карачая. Тифлис, 1900.

А. Н. Реквиашвили. Записка по подметаллическому месторождению Советской Карачай 1920 — 1940. Микоия - Шахар, 1940, ст. 16 — 17.

А. Н. Дьячков - Тарасов. В горах Большого и Малого Карачая.

Г. Ф. Чурсин. Поездка в Карачай. Тифлис, 1915, ст. 9.

კვების მრეწველობის საწარმოები არ არსებობდა, თუ მხედველობაში არ მივიღებთ წყლის წისქვილებს.

ხელოსნური მრეწველობა წარმოდგენილი იყო რიგი წვრილი საწარმოების სახით, რომლებიც უშვებდნენ მატყლის სხვადასხვა ნაწარმს (ნაბღებს, ქერის ქულებს, ყაბალახებს და სხვა). ამ წარმოებებში ძირითადად ჩაბმული იყვნენ შინ მომუშავე ქალები¹.

გარდა ამისა მოქმედებდნენ: ვერცხლის ნაკეთობათა და ფეხსაცმლის შეკეთების სახელოსნოები და წვრილი სამჭედლოები².

კუსტარული ტიპის აღნიშნულმა საწარმოებმა 1917 — 1920 წლების მანძილზე შეწყვიტეს მუშაობა.

ამრიგად, შეიძლება ითქვას, რომ საბჭოთა ხელისუფლების დამყარების მომენტისათვის ქლუხორის რაიონში მრეწველობა თითქმის არ არსებობდა და მისი ხვედრითი წონა რაიონის მეურნეობაში უმნიშვნელო იყო.

საბჭოთა ხელისუფლების დამყარების შემდეგ, განსაკუთრებით სტალინუ-^{ნუ}რი ხუთწლიების მანძილზე, ამ კუთხის მრეწველობა სწრაფად განვითარდა და 1940 წლის დამდეგისათვის რაიონის ტერიტორიაზე უკვე სამრეწველო საწარმოთა საკმაოდ დიდი რაოდენობა არსებობდა.

რაიონის ფარგლებში ამუშავდა ელექტროსადგურები, საბჭოთა ხელისუფლების დამყარებამდე კი არც ერთი ელექტროსადგური არ იყო; დაიწყო ქვანახშირის სამრეწველო მოპოება, რომელსაც წინათ მხოლოდ დამხმარე წარმოების ხასიათი ჰქონდა; განვითარდა სამშენებლო მასალების დაწმუშავება (მარმარილო, გრანიტი, ქვა და სხვ.); ექსპლოატაციაში შევიდა ხე-ტყის ორი ქარხანა — თებერდისა და ყუბანის (ხუდესისა). სამრეწველო კომბინატებში გაერთიანებული იყო მსუბუქი და კვების მრეწველობის რიგი წარმოებები.

კუსტარულ-ხელოსნურ მრეწველობაში მუშაობდნენ მარტოხელა ხელოსნები, ძირითადად დაქირავებული შრომის გამოუყენებლად. ამ წარმოებებს შორის ყველაზე დიდი ხვედრითი წონა ჰქონდა კვების დარგების საწარმოებს, მას მისდევდნენ ლითონის დამამუშავებელი საწარმოები, ტყავის, ბეწვეულის, ხის და სხვა³.

სარეწაო კოოპერაცია რაიონში 1930 წელს დაარსდა. მასში გაერთიანებული საწარმოების რაოდენობა და მუშების რიცხვი უმნიშვნელო იყო⁴.

დიდი სამამულო ომის წლებში ქლუხორის რაიონი დროებით გერმანელი ფაშისტების მიერ იქნა ოკუპირებული, რის შედეგადაც რაიონის ყველა სამრეწველო საწარმო განადგურებული აღმოჩნდა, მათი მოწყობილობა კი გაძარცვული.

¹ Чурсин, там же, стр. 19.

² Д. М. Сысоев. Карачай в географическом, бытовом и историческом отношении. Тифлис, 1913. стр. 118 — 126.

³ У. А. Лиев. Карачай, стр. 221 — 226.

⁴ Там же, стр. 226.

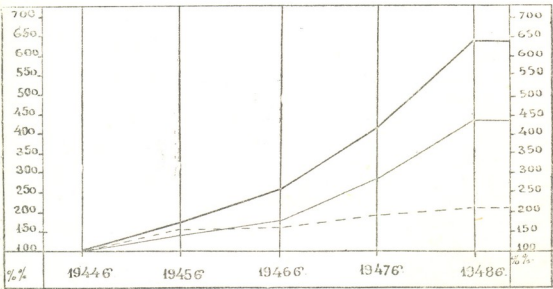
ქალუხორის რაიონის მრეწველობის აღორძინება 1944 წლიდან იწყება, როდესაც დაიწყო ოკუპაციის დროს დანგრეული სამრეწველო საწარმოების აღდგენა.

ამ აღორძინებას, სხვა ფაქტორებს შორის, ხელს უწყობდა რაიონის ნედლეულისა და ენერგეტიკული რესურსების ხელსაყრელი განლაგება (იხ. ნახ. 4 ვვ. 41).

მრეწველობის ისეთი დარგების განვითარება, როგორც არის ქვანახშირის მოპოვება, ელექტროენერჯის გამომუშავება და ხე-ტყის დამზადება, ამავდროს ჰქმნის ენერგეტიკულ ბაზას მრეწველობის სხვადასხვა დარგის განვითარებისათვის.

1945 წელს რაიონში 17 სამრეწველო საწარმო იყო, სადაც 84 კაცი მუშაობდა. აღნიშნულმა საწარმოებმა 454,5 ათას მან. ლირებულების (უცვლელი ფასებით) საერთო პროდუქცია გამოუშვეს, რაც გასაშვებ ფასებში 2696,8 ათას მან. უდრიდა.

1945 წელთან შედარებით, 1947 წელს მუშების რიცხვი 100%-ით გაიზარდა, საერთო პროდუქცია — 105,6% და სასაქონლო პროდუქცია — 154,8%-ით.



პირობითი ნიშნები : ————— სასაქონლო პროდუქცია
 - - - - - მუშების რიცხვი
 დანარჩენი პერსონა

ნახ. 1. ადგილობრივი მრეწველობის განვითარება (%-ით 1944 წლის მიმართ)

უკანასკნელი ორი წლის განმავლობაში ქალუხორის რაიონის მრეწველობის დინამიკა შემდეგი მონაცემებით ხასიათდება:

№ რიგზე	მრეწველობის დარგები	1946 წელი				1947 წ.			
		საწარმოთა რიცხვი	მუშების რიცხვი	საერთო პროდუქცია ფულადი ფ. სტებო (ათას მან.)	სასაქონლო პროდუქცია (ათას მან.)	საწარმოთა რიცხვი	მუშების რიცხვი	საერთო პროდუქცია (ფულადი ფ. სტებო) ათას მანეთში.	სასაქონლო პროდუქცია ათ. მან.
1	ელექტროსადგურები	5	24	73,3	446,2	6	24	93,0	521,6
2	ქვანახშირის მოპოვება	—	—	—	—	1	24	32,3	456,0
3	ლითონის დამუშავება	1	6	41,8	99,0	1	12	42,3	190,8
4	ხე-ტყის დამამუშავებელი და ხის დამუშავება 1	3	11	72,1	236,3	3	18	56,5	244,0
5	სატრიაკოტაჟო წარმოება	1	21	286,3	963,9	1	31	399,4	1226,1
6	სამკერვალო წარმოება	1	8	41,4	84,5	1	10	55,0	283,6
7	ტყავ ფეხსაცმელის წარმოება	2	9	16,2	91,0	2	11	20,5	145,2
8	სამთელაგო	1	15	46,1	227,3	1	16	51,2	364,1
9	კვების	1	3	16,0	119,1	1	2	26,1	169,6
10	პურის ცხობა	2	11	128,7	1461,7	2	12	119,1	3036,2
11	სტამბა	1	6	20,9	193,9	1	5	2,1	180,9
12	დანარჩენები	1	6	0,5	11,6	2	3	13,8	50,2
	სულ	19	120	743,3	3934,5	22	168	934,3	6868,3
	მ. შ. რაიონრეკომბინატი	11	79	520,3	1832,7	13	127	697,1	3129,6

1947 წ. ყველაზე დიდი ხვედრითი წონა მსუბუქი მრეწველობის საწარმოებს ჰქონდა (57,6%), მას მისდევდნენ კვების საწარმოები (15,6%), ელექტროენერჯის (9,9%), ხე-ტყის დამამუშავების (6,0%) და ა. შ. (იხ. ნახ. 2).

საწარმოთა უდიდესი ნაწილი განლაგებული იყო ქალაქ ქლუხორში; მისი ტერიტორიის გარეთ 1947 წელს მოწყობილი იყო მხოლოდ კურორტ თებერდის პურის საცხობი, სოფელ თებერდის კირის წარმოება და ელექტროსადგურები: კურორტ თებერდის, სოფელ თებერდისა და სოფელ მადნისხევისა.

1947 წ. ქ. ქლუხორში განლაგებულ საწარმოთა საერთო პროდუქცია თავისი ხვედრითი წონით, მთელი რაიონის პროდუქციის მიმართ, 94,0% შეადგენდა, კურორტ თებერდისა — 4,4%, სოფელ თებერდის — 1,0%, სოფელ მადნისხევის კი — 0,6% (იხ. ნახ. 3).

ამგვარად, ქ. ქლუხორი მთელი რაიონის არამცთუ მხოლოდ აღმინისტრაციულ, არამედ სამრეწველო ცენტრსაც წარმოადგენს.

1948 წ. სამრეწველო საწარმოთა განლაგების სურათი ცოტა იცვლება: ქ. ქლუხორში ექსპლუატაციაში შევიდა რაიონის სატყეო მეურნეობის ხე-ტყის

1 აღებულია მხოლოდ რაიონრეკომბინატი.

დამუშავების ახალი საწარმოები, ეწყობა სახერხი ქარხნები (სოფ. ახალშენთან¹ და სოფ. თებერდაში), მრავლდება საშენ მასალათა საწარმოები (შენდება ავტო-კრამიტის ქარხანა ქ. ქლუხორიდან 13 კმ დაშორებით), ეწყობა სახელოსნო სასწავლებლის მიერ საკუთარი მშენებლობისათვის ქვის დამუშავება და კურორტ თებერდაზე ექსპლოატაციაში შედის 3 ელექტროსადგური.

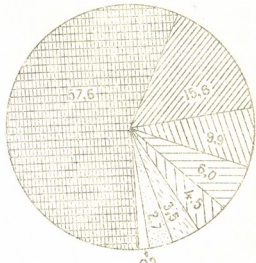
როგორც ვხედავთ, მრეწველობის განვითარება ხე-ტყის და საშენი მასალის დამუშავების წარმოების გაძლიერების გზით მიმდინარეობს.

ამჟამად ქლუხორის მდინარეების ენერჯის გამოყენების დონე თუმცა ჯერ კიდევ მცირეა, მაგრამ ამ შემთხვევაშიც რაიონი თითქმის მთლიანად ელექტროფიცირებულია და ამავე დროს გამოიშვავებული ელექტროენერჯის საგრძნობი ნაწილით, მეზობელ სტავროპოლის მხარესაც ამარაგებს (40 — 44% ქლუხორპეისის მთელი სასარგებლო ენერჯისა).

რაიონის შემდგომი ელექტროფიკაციის მიზნით, სოფელ მზისას კოლმეურნენი მდ. თებერდის მარჯვენა ნაპირზე 30 კვტ. სიმძლავრის ახალ ჰიდროელექტროსადგურს აშენებენ. დასმულია აგრეთვე საკითხი კურორტ თებერდისათვის ერთი საერთო ჰიდროელექტროსადგურის მშენებლობის შესახებ (მდ. ჯემაგათის ხეობაში), რომლის პირველი რიგის სიმძლავრე 500 კვტ. იქნება.

რამდენად გაიზრდება რაიონის ელექტროფიკაცია ამ სადგურების ამუშავების შემდეგ, ამის საუკეთესო სურათს გვაძლევს შედარება იმ სიმძლავრისა, რომელიც უნდა ექნეს ახალ სადგურებს (530 კვტ.), 1947 წელს რაიონში მოქმედი სადგურების სიმძლავრესთან (544 — 566 კვტ.).

1948 წ. პირველ ნახევარში სულ რაიონში მოქმედებდა 9 ელექტროსადგური; მათ შორის 5 ჰიდროელექტროსადგური იყო. ამ უკანასკნელების მიერ გამოიშვავებული პროდუქციის ხვედრითი წილი მთელ რაიონში გამოიშვავებული ელექტროენერჯის 55,4% შეადგენდა. ელექტროსადგურების განლაგება შემდეგ სურათს იძლევა: ქ. ქლუხორში — 1, კურორტ თებერდაში — 6, სოფ.



- ღირაგვნი:
- მსუბუქი მრეწველ.
 - კვების " "
 - ელექტროსადგურები
 - ხე-ტყის დამუშავება
 - ღითონის " "
 - ქვანახშირის მრეწველ.
 - პოლიგრაფ. " "
 - საამწებლო მასალები

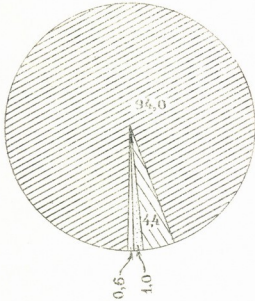
ნახ. 2. მრეწველობის სტრუქტურა (%/%-ით)

ნაჩემედი სადგურების სიმძლავრესთან

1 ამჟამად უკვე ამუშავდა.



თებერდაში — 1 და სოფ. მადნისხევში — I. რაიონის თითქმის ყველა ძირითადი დასახლებული პუნქტი განათებულია; გარდა ამისა, ამ ენერგიით სარგებლობს მრეწველობა და აგრეთვე სოფლის მეურნეობა (ელექტროლუწვა).



პირობითი ნიშნები :

- ქ. ქუთაისი
- გურ. თებერდა
- სოფ. თებერდა
- სოფ. მადნისხევი

ნახ. 3. მრეწველობის განლაგება (საერთო პოლუქცია %/%-ით)

მოპოვებითი მრეწველობის დარგში რაიონში 2 საწარმო მუშაობს (ოქროსი და ქვანახშირისა). ოქროს მოპოვება ხდება მდ. ყუბანის შენაკადებზე (გილიაჩზე, ჩუჩკურზე, ხუდესზე და ელმესზე). მისი მოპოვება წარმოებს მძებნელების საშუალებით; ახლო მომავალში გათვალისწინებულია ოქროს მოპოვების მექანიზაცია.

როგორც ზემოთ იყო ნათქვამი, რაიონი მდიდარია ქვანახშირით. გარდა იმ საბადოებისა, რომლებსაც სამრეწველო მნიშვნელობა აქვს, რაიონის ბევრ ადგილში ქვანახშირის ფენები მიწის ზედაპირთან იმდენად ახლოსაა, რომ მისი მოპოვება კუსტარული წესით ხდება (თვით მოსახლეობის მიერ, ხელით). ასეთი წესით მოპოვებული ნახშირი მიდის არა მარტო მოსახლეობის ბინების გასათბობად, არამედ ზოგჯერ სამრეწველო დანიშნულებისათვისაც (სამჭედლოებში და სხვა).

1948 წლიდან სამრეწველო ხასიათის დამუშავება ხდება მხოლოდ „ქლუხორნახშირის“ ერთ შახტში. შახტი მდებარეობს ქ. ქლუხორიდან 3 კმ მანძილზე, სოფ. ხიდისკარში (მდ. თებერდის ხეობაში). შახტის ექსპლოატაციას აწარ-

მოებს „რაიმრეწვკომბინატი“, საკუთარი წარმოების საჭიროებისათვის. 1948 წ. გეგმით გათვალისწინებულია 6000 ტონა ნახშირის ამოღება, რაც სრულიად დაფარავს მთელი რაიონულ მოთხოვნილებას ქვანახშირზე. ქვანახშირი რაიონის ნაწილობრივ სტაეროპოლის მხარიდან შემოაქვს ქლუხორჰესის მიერ გადაცემული ელექტროენერგიის სანაცვლოდ.

მრეწველობის სათანადო დარგების განვითარებისათვის მდიდარ რესურსად რაიონის ტყეები უნდა ჩაითვალოს. ტყით დაფარულია რაიონის ტერიტორიის 29,5%. ამ ფართობიდან 20,8% ანუ რაიონის მთელი ფართობის 6,1% სახელმწიფო ნაკრძალის ტერიტორიაში შედის, რის გამოც ამ ტყეების სამრეწველო ექსპლოატაცია შეზღუდულია. მაგრამ, რადგან ტყეების მდიდარი მასივები სახელმწიფო ნაკრძალის ტერიტორიის გარეთაცაა, სახელდობრ მდ. ყუბანისა და მისი შენაკადების ხეობაში (მდ. ჯინგირიკის ხეობაში და სხვა), საქ-

მიანი მერქნის დამზადება შეიძლება ფართო მასშტაბით, არა მარტო მშენებლობისათვის, არამედ მისი გადამუშავების მიზნითაც (ავეჯისა და სხვა ფართო მოხმარების საგნების დასამზადებლად).

1948 წელს სამშენებლო და სამრეწველო დანიშნულების ხე-ტყის დამზადებას აწარმოებდნენ ქლუხორის რაიონის სატყეო მეურნეობა, თბილისის საბჭოს (ქ. თბილისის საბინაო მშენებლობისათვის) და ქლუხორის რაიმრეწვკომბინატი (საკუთარი საქიროებისათვის გადასამუშავებლად). მცირე რაოდენობით ხე-ტყის მ: სალა მზადდება აგრეთვე თებერდის სახელმწიფო ნაკრძალის ტერიტორიაზე.



ნახ. 4. წიაღისეულ სიმდიდრეთა და მრეწველობის განლაგების სქემა 1948 წ.

პირობითი ნიშნების ახსნა: 1—ქვანახშირი, 2—ბარიტი, 3—გრანიტი, 4—საამშენებლო ქვიშნარი, 5—ნარმარილო, 6—ასბესტი, 7—კვარციტი, 8—გრაფიტი, 9—პოლიმეტალები, 10—სპილენძი, 11—ნიკელი, 12—ქრომი, 13—რკინა, 14—მიწიაკი, 15—მინერალური წყლები, 16—ელსადგურები, 17—ქლუხორანახშირი, 18—საშენ მასალა, 19—პურის ცხობა, 20—ხის დამუშავება, 21—რაიმრეწვკომბინატი.

ის გარემოება, რომ რაიონში ბლომად მოიპოება ქვანახშირი და ჰიდროენერგია, საშუალებას აძლევს რაიონს მინიმუმამდე შეამციროს ტყეების გამოყე-

ნება სათბობის სახით და ამ სახის სათბობის მოთხოვნილება მხოლოდ საქმიანი მერქნის დამზადების დროს დარჩენილი ნარჩენებით დააკმაყოფილოს.

რაიმერეწვეკომბინატის ხე-ტყის დამზადება მიმდინარეობს მდ. ჯინგირიკის ხეობაში (6 — 10 კმ მანძილზე ქ. ქლუხორიდან), სადაც მზადდება წიფლის ხის მერქანი, და მდ. მუხუს ხეობაში, სადაც მზადდება წიწვიანი მერქანი (ფიჭვი). დამზადებული მერქანი მიდის კომბინატის სახერხ ქარხანაში, საიდანაც უკვე დახეხილი მასალის სახით გადაეცემა ხე-ტყის დამამუშავებელ საამქროს.

აღნიშნული ორი საამქრო განლაგებულია მდ. ყუბანის ნაპირზე (ქ. ქლუხორის საკოლმეურნეო საბაზრო მოედნის ტერიტორიაზე). ეს წარმოება ქლუხორპეისის ელექტროენერგით მუშაობს. ამ საქმის ფართო მასშტაბით განვითარებას აფერხებდა ხე-ტყის დამზადების ჩამორჩენა.

რაიმერეწვეკომბინატის ხე-ტყის დასამუშავებელი საამქროს მიზანია დაამზადოს ავეჯი და სხვა ფართო მოხმარების საგნები. სოფლის მეურნეობის მოთხოვნილებას (სათანადო ინვენტარზე) სადღეისოდ აკმაყოფილებს მეორე, ახლად დაარსებული საწარმო (ქლუხორის სატყეო მეურნეობის საუტილიზაციო საამქრო), რომელიც ამზადებს ყავარს, ტყეხს, ურმის კომპლექტებს, წვრილი სასოფლო-სამეურნეო ინვენტარის სახელურებს და სხვა.

იმ ხე-ტყის დასახერხად, რომელიც მზადდება თბილისის საბჭოს მიერ (თბილისის საბინაო მშენებლობისათვის), შენდება ქარხანა, ქ. ქლუხორიდან 3 კმ მანძილზე (სოფ. მადნისხევის გზაზე). ეს ადგილი მშენებლობისათვის იმ მოსაზრებით არის ამორჩეული, რომ აქ თავს მოიყოს ხე-ტყე, რომელიც მზადდება სოფ. მთისძირის რაიონში და რომლის დაცურებისათვის რაიონი უკვე ემზადება. ამჟამად დამზადებული წიწვიანი ჯიშების ხე-ტყის გამოზიდვა მანქანებით წარმოებს. სახერხი ქარხანა ნაწილობრივ¹ ექსპლოატაციაშია შესული იგი ქლუხორპეისის ელექტროენერგით მუშაობს.

გარდა ზემოთ ჩამოთვლილი ხე-ტყის დასამუშავებელი საწარმოებისა, რაიონში მოქმედებს აგრეთვე ხე ტყის სახერხი ერთი საკოლმეურნეო საწარმო სოფ. თებერდაში და ორი საწარმო კურორტ თებერდაში; ეს უკანასკნელი საკურორტო მშენებლობის მოთხოვნილებას ემსახურება. ეს ხე-ტყის სახერხი საწარმოები 1948 წელს ამუშავდა.

საშენი მასალების წარმოება 1948 წ. წარმოდგენილი იყო სახელმწიფო მრეწველობის სამი საწარმოთი და ერთი საკოლმეურნეო საწარმოთი, მათ შორის იყო: ერთი აგურ-კრამიტის ქარხანა, ორი კირისა და 1 ქვის დამამუშავებელი საწარმო. აგურის ქარხნის მშენებლობა, როგორც იყო ნათქვამი, მიმდინარეობს კურორტ თებერდის გზაზე (ქალ. ქლუხორიდან 13 კმ მანძილზე). ქარხანა წლიურად 300 ათას ცალ აგურსა და 150 ათას ცალ კრამიტს გამოუშვებს.

1948 წ. ქარხანა ნაწილობრივ ამუშავდა; დამუშავებული აგურის დიდი ნაწილი სასოფლო მშენებლობას მოხმარდება, ხოლო ნაწილი ქ. ქლუხორის საქიროებას.

¹ უკვე ამუშავებულია.

კირის წარმოება მოწყობილია სოფ. თებერდაში რაიმრეწველომინიატისა და სოფ. თებერდის კოლმეურნეობის მიერ. წარმოებას სეზონური ხასიათი აქვს და იმ მოთხოვნების მიხედვით ვითარდება, რომელიც გათვალისწინებულია მიმდინარე მშენებლობის გეგმით.

ლითონის დამუშავება და ავტომანქანების შეკეთება რაიმრეწველომინიატის ავტოსარემონტო სახელოსნოში წარმოებს. აღნიშნული სახელოსნო ფართო მოხმარების სხვადასხვა ლითონის ნაწარმს უშვებს; ნედლეულს ეს სახელოსნო თბილისიდან ღებულობს.

მოსახლეობისათვის საჭირო ინდივიდუალური მოხმარების საგნებს რაიმრეწველომინიატის ექვსი საამქრო უშვებს: სატრიკოტაჟო, სამკერვალო, ტყავის, ფეხსაცმლის, სამთელავო და სამეთუნეო. ყველა ეს საწარმო ქ. ქლუხორშია განლაგებული. ამჟამად ყველა ჩამოთვლილი საწარმო, სამეთუნეოს გარდა, ნედლეულს საქართველოს სხვადასხვა რაიონიდან ღებულობს.

მეტხოველეობის შემდგომ განვითარებასთან დაკავშირებით, ადგილობრივ ნედლეულზე გადავლენ ტყავ-ფეხსაცმლისა და სამთელავო საწარმოები.

კვების მრეწველობის დარგში რაიონში მუშაობს პურის 2 საცხობი (ქ. ქლუხორსა და კურორტ თებერდაში) და თითო ლიმონადისა და ლუდის ქარხანა.

საკოლმეურნეო საწარმოების სახით მუშაობს კარაქ-ყველის 2 ქარხანა — ერთი მდ. მუხუს ხეობაში (სოფ. თებერდიდან 20 კმ მანძილზე) და მეორე მდ. ინდიშის ხეობაში (სოფ. ახალშენიდან 32 კმ დაშორებით).

ჩამოთვლილი საწარმოების გარდა, ქ. ქლუხორში არის ქლუხორის რაიონ-საბჭოს სტამბა, რომელშიც იბეჭდება რაიონული გაზეთი „განთიადი“ (1300 ცალის ტირაჟით) და სხვადასხვა მასალა.

კოოპერაციული მრეწველობის ხაზით რაიონში ერთი არტელი მუშაობს.

1947 წ. არტელს ჰქონდა ექვსი საწარმო (სამკერვალო, სატრიკოტაჟო, ფეხსაცმლის, ლითონის, სამთელავო და კვების), სადაც 49 მუშა იყო ჩაბმული. არტელმა 2.056,2 ათ. მან. პროდუქტია გამოუწვავა გასაშვები ფასებით).

ინვალიდთა კოოპერაციას რაიონში თავისი სამრეწველო საწარმოები არა აქვს, მხედველობაში თუ არ მივიღებთ მცირე ზომის საზეინკლო და ფეხსაცმლის შემკეთებელ სახელოსნოებს.

ინდივიდუალური შინამრეწველობა და ხელოსნობა რაიონში სუსტადაა განვითარებული და მათი ხვედრითი წონა რაიონის მეურნეობაში სრულიად უმნიშვნელოა.

რაიონის სოფლებში განლაგებული სამკედლოების, წისქვილებისა და სხვა წვრილი სახელოსნოების რიცხვი 40-ს უახლოვდება.

სამკედლო სახელოსნოებში აწარმოებენ სასოფლო-სამეურნეო ინვენტარის შეკეთებას, სადღერგლო სახელოსნოებში — ურმებისა და სხვა.

სოფ. მზისას სამკედლოში აკეთებენ ზოგიერთი სასოფლო-სამეურნეო მანქანის ნაწილებს. როგორც სამკედლოები, ისე სახელოსნოები კოლმეურნეობებს ეკუთვნის, გარდა ერთი სამკედლოსი, რომელიც საბავშვო სახლების დამზადებაში მუშაობს, განკარგულებასა. საკოლმეურნეო საწარმოებში მუშაობს ერთი ან ორი კაცი. წისქვილები წყლის ენერჯით მუშაობს, გარდა სოფ. ახალშენის ერთი ელექტროწისქვილისა.

ასეთია ქლუხორის რაიონის მრეწველობის თანადროული მდგომარეობა. რაიონის სამრეწველო საქმიანობა მჭიდროდა დაკავშირებული საქართველოს სხვადასხვა სამინისტროსა და უწყებების მუშაობასთან.

ქლუხორის რაიონის მიერ გამოშვებული პროდუქციის ხვედრითი წონა მთელი საქართველოს სსრ სამრეწველო პროდუქციაში ჯერჯერობით უმნიშვნელოა.

რაიონის დღევანდელ სამრეწველო საწარმოებს მხოლოდ 3 — 4 წლის არსებობის ისტორია აქვს. და გასაკვირველი არაა, რომ ასეთი მდღიური ნედლეულისა და ენერჯორესურსების მქონე ქლუხორის რაიონს ამჟამად საქართველოს სხვა ეკონომ-გეოგრაფიულ რაიონებთან შედარებით მცირე ხვედრითი წონა აქვს.

დღიურ სამამულო ომის დამთავრების შემდეგ რაიონის ხელისუფლების მიერ სერიოზული მუშაობა ჩატარდა: მრეწველობის დარგში მთლიანად ლიკვიდირებულ იქნა ომით გამოწვეული შედეგები, აღდგენილია ბევრი საწარმო, რომლებიც ომის დაწყებამდე მოქმედებდნენ.

წარმოების მექანიზაცია საქმალ სწრაფი ტემპით მიდის. ასე, მაგალითად, რაიონრეწვკომბინატის 1945 წ. 13 დაზგა და მანქანა გააჩნდა, 1947 წ. — 23, 1948 წ. კი უკვე—30-მდე, ელექტროძრავების რაოდენობა 1945 წ. 18 უდრიდა, ხოლო 1947 წ. 30.

მაგრამ ომისშემდგომი ხუთწლეულის ამოცანები ამით როდი ამოიწურება. რაიონის მრეწველობას კიდევ ბევრი რამ აქვს გასაკეთებელი ადგილობრივ ბუნებრივ სიმდიდრეთა გამოყენება-ათვისების დარგში.

რაიონრეწვკომბინატს ჯერ კიდევ ბევრი აქვს გასაკეთებელი მზა პროდუქციის ხარისხის გაუმჯობესებისა და მისი თვითღირებულების შემცირების დარგშიც. რაიონის ნედლეულისა და ენერჯეტიკის რესურსები საშუალებას აძლევენ მას ისე განავითაროს თავისი მრეწველობა, რომ, გარდა ადგილობრივი მოთხოვნების დაკმაყოფილებისა, მას რესპუბლიკური და საკავშირო მნიშვნელობაც მიეცეს. მაგალითად, გეოლოგიური ძიება, რომელიც წარმოებს კოლტუბეს ქვანახშირის საბადოების რაიონში, მალე მოკცემს საშახტო მშენებლობისათვის ნახშირის ახალ უბნებს, რომლებსაც რესპუბლიკური მნიშვნელობა ექნება.

საკავშირო მნიშვნელობა შეიძლება ჰქონდეს სხვადასხვა სასარგებლო წიაღისეულის დამუშავებას, როგორცაა რკინის მადნის, ფერადი ლითონების, აზბესტის, გრაფიტისა და სხვა საბადოები.

„თეთრი ნახშირის“ ბაზაზე ქლუხორის რაიონში შეიძლება აგებული იქნეს ერთი ჰიდროელექტროსადგური კურორტ თებერდის მოთხოვნის დასაკმაყოფილებლად.

შეიძლება ფართო ხასიათი მიეცეს საშენი მასალების მრეწველობის განვითარებას (მარმარილოს, გრანიტის ქვისა და სხვა სახით).

თუ მხედველობაში მივიღებთ რაიონის მდიდარი ტყეების მასივებს, შეიძლება ითქვას, რომ ხე-ტყის დამუშავებითი მრეწველობა, რომელსაც ამჟამათაც რესპუბლიკური მნიშვნელობა აქვს, მალე რაიონის მრეწველობაში წამყვანი დარგი გახდება. ხე-ტყის დამუშავებასთან ერთად შეიძლება განვითარდეს მრეწველობის ისეთი დარგები, როგორცაა ფისის, სკიპიდარისა და კუპრის გამომუშავება და სხვა.

რაიონში მეცხოველეობის შემდგომ განვითარებასთან ერთად ადგილობრივი ნედლეულის გადამუშავებაზე შეიძლება გადაყვანილ იქნეს ისეთი საწარმოები, როგორცაა ტყავის, ფეხსაცმლის, სამთელაო და სხვა.

ამავე ბაზაზე შეიძლება განვითარდეს კვების პროდუქტების საწარმოები (ყველისა და კარაქის ქარხნებისა და სხვა სახით).

მოსახლეობის ზრდასთან ერთად დიდად გაიზრდება ტურისტებისა და დამსვენებელთა ნაკადიც, რასაც თან უნდა სდევდეს ზრდა პურის ცხობისა, უალკოჰოლო სასმელებისა და ლუდის წარმოებისა. საკურორტო საქმის განვითარებასთან ერთად ფართოდ უნდა იქნეს გამოყენებული რაიონის მინერალური წყლები, რომლებსაც კარგი სამკურნალო თვისებები ახასიათებს. რაიონის კვების მრეწველობაში შეიძლება გამოყენებულ იქნეს აგრეთვე გარეული ხილი და ქენკრეული.

ფართო პერსპექტივა აქვს აგრეთვე სარეწაო კოოპერაციას, რომელმაც თავისი წარმოება უნდა გადაიყვანოს ადგილობრივი ნედლეულის გამოყენებაზე (სახელდობრ ხე-ტყე, საღებავები, კვების სხვადასხვა საწარმო და სხვა).

ზემოაღნიშნულის გარდა, შეიძლება ორგანიზებულ იქნეს მოპოება-დამუშავება ბარიტის, გოგირდის, მშრალი საღებავებისა (ოხრა) და სხვა.

ამგვარად, თავისი ბუნებრივი სიმდიდრეების საფუძველზე რაიონმა ძირითადად სამთო-მოპოვებითი და ხე-ტყის დამმუშავებელი მრეწველობის დარგები უნდა განავითაროს. მაგრამ მრეწველობის შემდგომი გაშლა-განვითარების საკითხი, და პირველ რიგში ზემოთ აღნიშნული დარგებისა, ვერ გადაწყდება ვიდრე ყოველმხრივ არ იქნება შესწავლილი წიაღისეული სიმდიდრეები და მასთან ერთად არ იქნება გაფართოებული და გაუმჯობესებული არსებული გზების ქსელი.

ეს საკითხი, ისევე, როგორც სამკურნალო დანიშნულებისათვის მინერალური წყლების გამოყენება, დაკავშირებულია გეოლოგიებისა და ჰიდროგეოლოგიების შემდგომ ნაყოფიერ მუშაობასთან და აგრეთვე საგზაო მშენებლობის გაფართოებისა და ტვირთის გადაზიდვის საკითხების ჯეროვან მოგვარებასთან.

ლიტერატურა

1. საქ. სსრ მეცნიერებათა აკადემიის ვახუშტის სახელობის ინსტ. ფონდები.
2. У. Алиев. Карачай Микоян-Шахар, 1927.
3. А. Н. Дьячков—Тарасов. В горах Большого и Малого Карачая. Тифлис, 1900.
4. Советский Карачай. 1920 — 1940 г. г. Микоян — Шахар, 1940.
5. В. Н. Сысоев. Карачай в географическом, бытовом и историческом отношении. Тифлис, 1913.
6. Г. Д. Чурсин. Поездка в Карачай. Тифлис, 1915.

ბ. ბუჩუკაშვილი და ლ. კარბელაშვილი

სოფლის მეურნეობის განვითარება და განლაგება¹

1. სოფლის მეურნეობის ხასიათი და მიმართულება

ქლუხორის რაიონის სოფლის მეურნეობა ძირითადად საშუალო და მაღალმთიან ზონაშია მოქცეული, რის გამოც მისი ხასიათი და მიმართულება ბუნებრივი მდგომარეობით საგრძნობლად არის შეპირობებული.

უხვი ალპური და სუბალპური საძოვრები და სათიბები განსაზღვრავენ მის მეურნეობრივ პროფილს საქართველოს სსრ-ის სახალხო მეურნეობის ერთობლიობაში, როგორც სამთო მესაქონლეობის რაიონისას.

ქლუხორის რაიონი თავისი მესაქონლეობით, რომლის განვითარებისთვის საუკეთესო პირობები არსებობს, ერთი მხრივ, კურორტ თებერდის დასასვენებელი სახლებისა და სანატორიუმების რძის პროდუქტებით მომარაგებასთან ერთად უზრუნველყოფს ადგილობრივ მრეწველობას ნედლეულით (რძე და ტყავი) და, მეორე მხრივ, აფხაზეთის კურორტებს მოამარაგებს სოფლის მეურნეობის პროდუქტებით (რძის ნაწარმი, ხორცი და სხვა).

რაიონის შედარებით მაღალი მდებარეობისა და კონტინენტური ჰავის გამო მემცენარეობაში მეურნეობრივად ეფექტის მომცემ კულტურათა დანერგვა სათანადო მიწურინისებური ყინვაგამძლე ჯიშების შერჩევას მოითხოვს.

სახნავ-სათესი ფართობების სიმცირის მიუხედავად, საჭირო აგროტექნიკური ღონისძიებების ჩატარებით და ახალი მიწების მარცვლეული კულტურებით ათვისებით რაიონი წარმატებით კრის მარცვლეულის პრობლემას და მალე მოთხოვნილებს საგრძნობი ნაწილი საქუთარი პურეული პროდუქტებით იქნება უზრუნველყოფილი.

გარდა მარცვლეულისა, ადგილობრივ მოთხოვნილებათა დაკმაყოფილების საქმეში მნიშვნელოვანი პერსპექტივების მქონეა აგრეთვე მებაღეობა-მეხოსტნეობის განვითარებაც, განსაკუთრებით კი კარტოფილის კულტურა, რომლის მოსავალი რაიონის მოთხოვნილებას ბევრად აღემატება და ძირითადად სასაქონლო ხასიათს ატარებს.

სულ სხვა იყო ქლუხორის რაიონის რეკოლუციამდელი ეკონომიკა, როდესაც მისი თვალწინდენელი საძოვარ-საბალახოები და სათიბები ერთ მუშა მემშლეთა კუთვნილებას შეადგენდა; თითზე ჩამოსათვლელ კულაკ-მესაქონლეთა გვერდით სოფლის ფართო გლეხური მოსახლეობა დიდ მატერიალურ გაჭირ-

¹ „მორწყვა“ და „მეხილეობა“ დაწერილია ლ. კარბელაშვილის მიერ.

ვებას განიცდიდა; მემინდვრობიდან მიღებული ხორბლის, სიმინდისა და ქერის მოსავალი მოსახლეობის საკვებად საკმაო იყო მხოლოდ ერთი-ორი თვის განმავლობაში. სრულებით არ იყო განვითარებული მებაღეობა და მებოსტნეობა.

მხოლოდ საბჭოთა ხელისუფლების დროს მოეღო ბოლო ქლუხორის სოფლის მეურნეობის უსისტემო და მტაცებლურ ექსპლოატაციას. დაიწყო მისი გამოუყენებელი, ე. წ. „უფარგისი“ მიწების ათვისება; ბუნებრივი პირობებისა და რაიონის ეკონომიკის შესაბამისად მოეწყო მხარისათვის დამახასიათებელი სამთო მესაქონლეობა, მისი სასაქონლო ნაწილის ზრდა.

მართალია, მესაქონლეობა რევოლუციამდეც იყო წამყვანი და ამ კუთხის სოფლის მეურნეობის ერთადერთი დარგი, მაგრამ იგი მთლიანად ექსტენსიურ, მომთაბარე ხასიათს ატარებდა. გაზაფხულზე იწყებოდა პირუტყვის საზამთრო სადგომებიდან დაძვრა მთებისკენ და მთელი ზაფხულის განმავლობაში საქონელი თითქოს თეხდაფეხ იპყრობდა თოვლის საფარისაგან განთავისუფლებულ ახალ-ახალ საძოვარ—საბალახო ადგილებს. რაიმე მნიშვნელოვანი ღონისძიებანი პირუტყვის წესიერი გამოკვებისათვის არ ტარდებოდა, უკანასკნელი ასე ვთქვათ, ბუნებრივ თვითღინებას იყო დამორჩილებული. შემოდგომის დაწყებიდან პირუტყვი ძოვებით ძირს ეშვებოდა და თანდათან კვლავ უბრუნდებოდა ძველ სადგომს, სადაც ბუნებრივ და ნახევრად ბუნებრივ პრიმიტიულ სადგომებში ატარებდა ზამთარს.

წლების მანძილზე აქაურ პირუტყვს არავითარი ხარისხობრივი ცვლილება-გაუმჯობესება არ ეტყობოდა. კეებისა და მოვლის ასეთი სისტემის დროს საქონლის პროდუქტიულობა ერთობ დაბალი იყო.

საბჭოთა ხელისუფლების დამყარების შემდეგ ეს რევოლუციამდელი, ნახევრად ნატურალური, კერძო საკუთრებაზე დამყარებული მესაქონლეობა, სოციალისტურ პრინციპზე დაფუძნებულ მსხვილ მაღალსაქონლურ მეურნეობად ქცეული, დროებით ოკუპაციაში მოხვედრით ძირფესვიანად განადგურდა და რაიონის განთავისუფლების შემდეგ საჭირო შეიქნა მისი ხელახლად მოწყობა.

2. სოფლის მემურნეობის სოციალისტური რეკონსტრუქცია

ქლუხორის რაიონის სასოფლო-სამეურნეო ათვისება საქართველოს სსრ-ის ფარგლებში დიდი სამამულო ომის ბოლო წელს დაიწყო და დღეს წარმატებით ხორციელდება მისი სოციალისტური რეკონსტრუქცია. უკვე ორგანიზებულია კოლმეურნეობები: ახალშენის, თებერდის, მზისას, მადნისხევის, ზედვაკის, მთის—ძირისა და ზედა მადნისხევის. ამათგან პირველ სამს უკვე ოთხი წლის ისტორია აქვს და მათი საქმიანობა სავარძნობი წარმატებით ხასიათდება. კოლმეურნეობები საკმაოდ მომავრდნენ, წლითი წლობით ზრდიან საკოლმეურნეო დოვლათს და ბედნიერი ცხოვრების უშუალო მონაწილენი ხდებიან.

საკოლმეურნეო მშენებლობის გზაზე განსაკუთრებით აღსანიშნავია სოფელ ბარის უახლოესი პერსპექტივა, სადაც 1948 წლის მიწურულიდან დაიწყო სოფელ კრასნოზავოდსკოეს ბერიას სახელობის კოლმეურნეობიდან ჩამოსახლებულ ქართველ კოლმეურნეთა მოწყობა. ეს ის მთიელი მოსახლეობაა, რომელიც

ჯერ კიდევ მეფის დროს უმიწაწყლობამ და შიმშილმა აიძულა ჩრდილოეთ კავკასიაში გადასახლებულიყო.

ბარის კოლმეურნეობა რაიონის კოლმეურნეობებში ერთ-ერთი უმსხვილესი კოლმეურნეობა იქნება. მის კარგ მუშაობაზე საგრძნობლად იქნება დამოკიდებული მისთან ყველაზე ახლო მდებარე ახალყანის სათესი ფართობების ჯეროვანი ათვისება. საგულისხმოა, რომ ახალყანის სახნავ-სათესი ფართობი (3000 ჰექტარზე) ქლუხორის საერთო ნათესების ფართობს რამდენჯერმე აღემატება.

რაიონის კოლმეურნეობათა დისლოკაცია 1948 წლის პირველი იანვრისათვის ასეთი იყო:

№ № ბ. რ.	სოფელი	კოლმეურნეობის დასახელება	კომლთა რიცხვი
1	თებერდა	სტალინის სახელობის	135
2	მზისა	ლენინის „	76
3	ახალშენი	ბერიას „	107
4	ზედვაკე	ჩარკვიანის „	61
5	მადნისხევი	მოლოტოვის „	56
6	ზედა მადნისხევი	ორჯონიკიძის „	33
7	მთისძირი	უდანოვის „	44
			512

კოლმეურნეობებიდან სახნავ-სათესი ფართობით, პირუტყვის სულადობით და სხვა ყველაზე მძლავრია სოფელ თებერდის კოლმეურნეობა, მას მოსდევენ სოფელ ახალშენისა და მზისას კოლმეურნეობები.

რაც შეეხება ყუბანის ხეობის კოლმეურნეობებს, მათი უხვი საძოვარ-საბალახოები, სოფლების გარშემო პატარ-პატარა მიწის ნაკვეთების დიდი რეზერვი, გამრჯე ხელი და მუყაითი შრომა იმის თავდებია, რომ ისინი სულ მალე გაუტოლდებიან რაიონის მოწინავე კოლმეურნეობებს. რაიონის ყველა კოლმეურნეობა მესაქონლეობის ხასიათისაა. მომავალში ამ მიმართულებითვე უნდა გაიშალოს საკოლმეურნეო მშენებლობა. კოლმეურნეობათა დიდი უმრავლესობა უკვე ელექტრონიტაა განათებული.

რაიონის ტრაქტორიზაცია, მისი მთავარიანი და დასერილი რელიეფის გამო, საგრძნობლად შეზღუდულია, რამდენადაც მიწის ფართო მასივები ნაკლებად გვხვდება. ტრაქტორების ფართოდ გამოყენების პერსპექტივა ახალყანის მასივს აქვს, სადაც მიწის ძირითადი სამუშაოები უკვე ტრაქტორით სრულდება. ტრაქტორი გამოყენებულია აგრეთვე ნაწილობრივ ახალშენისა და მზისას კოლმეურნეობებში. მოსავლის აღება საღებო მანქანებით ხდება. მიუხედავად ამისა, სადღესოდ მიწის სამუშაოთა საგრძნობი ნაწილი ცოცხალი გამწვევი ძალის საშუალებით სრულდება.

4. ჯეორჯიის მხატ. შრომები, ტ. IV, ნაკვეთი 3

ქალაქ ქლუხორისა და კურორტ თებერდის მოსახლეობის სოფლის მეურნეობის პროდუქტებით მომარაგების საქმეში კოლმეურნეობებთან ერთად დიდი მნიშვნელობა აქვს აქ მოწყობილ მეცხოველეობისა და მემინდვრეობის მიმართულების დამხმარე მეურნეობებს.

1948 წლის 1 ივლისისათვის რაიონში არსებული 22 დამხმარე მეურნეობიდან 17 ემსახურებოდა ქალაქ ქლუხორის მოსახლეობასა და წარმოება-დაწესებულებებს, ხოლო ხუთი—კურორტ თებერდის სანატორიუმებსა და დასასვენებელ სახლებს.

აღსანიშნავია, რომ დამხმარე მეურნეობებში გაერთიანებული იყო რაიონის მთელი მსხვილფეხა რქოსანი საქონლის 80%-ზე მეტი. მესაქონლეობის შემდეგ ცალკე აღნიშვნის ღირსია მეფუტკრეობა, რომელიც ჯერჯერობით შედარებით ნაკლებად არის განვითარებული, მაგრამ საუკეთესო ბუნებრივ პირობათა გამო საერთოდ რაიონში და კერძოდ დამხმარე მეურნეობებში საგრძნობად უნდა გაიზარდოს.

მემცენარეობიდან დამხმარე მეურნეობებში ძირითადი კულტურა იყო კარტოფილი და ბოსტნეული (ხახვი, კომბოსტო, ქარხალი, კიტრი, სტაფილო და სხვა).

მოქმედი დამხმარე მეურნეობიდან პირველ რიგში აღსანიშნავია ქალაქ ქლუხორის ის მეურნეობანი, რომლებიც მოწოდებული არიან საქართველოს სსრ რაიონებთან შედარებით აქ ფართოდ წარმოდგენილი საბავშვო სახლებისა და სახელოსნოების მუშა-მოსამსახურეთა და მოსწავლეთა მოსამარაგებლად და კურორტ თებერდის დამხმარე მეურნეობანი—ავადმყოფთა და დასვენებელთა რძის პროდუქტებითა და ახალი ბოსტნეულით წლის განმავლობაში შეუფერხებელი მიმარაგებისათვის. ამ მხრივ, კერძოდ კურორტის დამხმარე მეურნეობებში, სასათბურო მეურნეობათა მოწყობას ახლო მომავალში დიდი ყურადღება უნდა მიექცეს.

აღსანიშნავია, რომ თებერდის საკავშირო მნიშვნელობის კურორტების შემდგომი გაზრდა-გაფართოება გადაუდებლად მოითხოვს სანატორიუმებისა და დასასვენებელი სახლების სოფლის მეურნეობის პროდუქტებით მომარაგებაში სეზონურობის დაძლევის და მუდმივი მტკიცე ბაზის შექმნას.

რაიონის სოფლის მეურნეობის რეკონსტრუქციის, მისი ზრდისა და განვითარების პერსპექტივების გასათვალისწინებლად ფრიალ საინტერესოა სოფლის მეურნეობის მიმართულებით აქ განხორციელებული კაპიტალური დაბანდობანი; რაიონის კოლმეურნეობების ძირითად საწარმოო საშუალებათა ღირებულება და განუყოფელი ფონდები 1947 წელს შედარებით 1945 წელთან ერთი ორად გაიზარდა.

ამ მხრივ მნიშვნელოვანი როლი ითამაშა სახელმწიფოს მიერ გაღებულმა გრძელვადიანმა სესხებმა (კოლმეურნეობებს ერთნახევარ მილიონ მანეთამდე მიეცა). სოფელ ბარში კოლმეურნეთა ახალი ჯგუფის დასახლებასთან და მოქმედ კოლმეურნეობათა შემდგომ დაფინანსებასთან დაკავშირებით ეს ღონისძიება კიდევ უფრო ფართო ხასიათს ღებულობს.

3. მეცხოველეობის განვითარება და განლაგება

მესაქონლეობის განვითარებისათვის ფრიად მნიშვნელოვან ამ რაიონში დიდი ოქტომბრის სოციალისტურ რევოლუციამდე სრულიად უსაქონლო იყო გლეხური მოსახლეობის ერთი მეოთხედი, ხოლო ისეთი პირველი მნიშვნელობის პირუტყვი, როგორცაა ძროხა და ცხვარი, პირველი არ გააჩნდა მოსახლეობის ერთ მესამედს, ხოლო მეორე ნახევარზე მეტს, და ეს მაშინ, როდესაც ცხვართა სულადობის მაღალი მაჩვენებლების მხრივ (100 ძროხაზე) ეს მხარე მთელს კავკასიაში გამოირჩეოდა.¹⁾

დიდი ოქტომბრის სოციალისტურმა რევოლუციამ ეს მდგომარეობა არსებითად შეცვალა და, მსგავსად ჩვენი სამშობლოს სხვა კუთხეებისა, სოფლის მეურნეობა, პირველ რიგში კი სოციალისტური მეცხოველეობა აქაც აღმავლობის გზას დაადგა. დავიწყებას მიეცა ძველი უკულმართი ცხოვრების გადმონაშთი—ერთი მხრივ კულაკური მეურნეობანი, ხოლო მეორე მხრივ უმიწაწყო, უძროხო და უცხვარო გლეხური მეურნეობანი, სოფელი საკოლმეურნეო მშენებლობამ მოიცვა.

როგორც აღნიშნეთ, დიდმა სამამულო ომმა მესაქონლეობის ეს მდიდარი მხარე მთლიანად გააპარტახა. ქალაქ ქლუხორსა და ქლუხორის რაიონში ჰიტლერელებმა მოსპეს ათი ათასობით მსხვილფეხა და წვრილფეხა საქონელი.

მიუხედავად ამისა, რაიონში მეცხოველეობის ხელახალი აღმავლობის სულ ორიოდე წლის შემდეგ (1946 წლის 1 იანვრისათვის) მეურნეობათა კატეგორიების მიხედვით ასეთი მდგომარეობა გვექონდა:

მეურნეობათა კატეგორიები	მსხვილფეხა რქოსანი საქონელი	ცხვარი და ძროხა	ღორი	ცხენი	ვირი	სულ
კოლმეურნეობები	910	28	60	40	30	1068
კოლმეურნეები	220	921	313	—	3	1457
სახელმწიფო მეურნეობები	282	74	35	59	3	453
მუშა მოსამსახურეები	420	319	203	15	21	978
დანარჩენი მეურნეობები	1305	1038	159	113	23	2638
სულ	3137	2370	770	231	80	6594

როგორც ცხრილიდან ჩანს, რაიონის პირუტყვის საერთო სულადობა, 6,6 ათასს უდრიდა, აქედან საკოლმეურნეო პირუტყვი კოლწევრთა ჩათვლით—38%. პირუტყვის საერთო სულადობის—თითქმის ნახევარი მსხვილფეხა რქოსან საქონელს ეკავა. მნიშვნელოვანია აგრეთვე ღორების სულადობა, რომელიც ამ კუთხის სოფლებში აღრე სრულიად არ იყო გავრცელებული.

ცალკე აღნიშვნის ღირსია ამ მხარეში მეცხვარეობის მძლავრად განვითარების პერსპექტივა, ვინაიდან საკვები ბაზის მხრივ, რაიონის მაღალ მთიანი

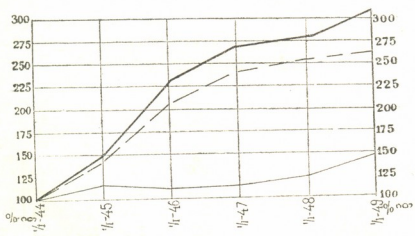
¹ П. Н. Раждаев. Основные черты организации крестьянского хозяйства на Северном Кавказе, Ростов-Дон, 1925 г., стр. 39-40.

მდებარეობის გამო, მეცხვარეობა მსხვილფეხა რქოსან საქონელთან შედარებით უპირატესად არის უზრუნველყოფილი. ახლო მომავალში კახეთსა, აღმოსავლეთ კავკასიონსა და მეცხვარეობით ცნობილ სხვა კუთხეებთან ერთად ქლუხორიც საქართველოს სასაქონლო მეცხვარეობის რაიონად უნდა გადაიქცეს.

ამჟამად საერთო ზრდითა და თავისი მნიშვნელობით რაიონის სოფლის მეურნეობის, კერძოდ კი მეცხოველეობის, პროფილის მიმცემია მსხვილფეხა რქოსანი საქონელი, რომლის დინამიკა 1944—1948 წლებში შემდეგს გვიჩვენებს (%/0-ით სათანადო წლების 1-ლი იანვრისათვის შეფარდებით 1944 წელთან):

1944 წ.	1945 წ.	1946 წ.	1947 წ.	1948 წ.	1949 წ. (გეგმა).
100	145,7	227,9	261,5	273,6	303,0

მსხვილფეხა რქოსანი საქონელი საერთოდ ერთი სამად გაიზარდა, ხოლო ძროხების სულადობა ერთი-ორად.



პირველი ნიშნები :

———— მსხვილფეხა რქოსანი საქონელი
 - - - - - ძროხების სულადობა
 _____ ცხენი

ნახ. 1. პორტუგეზის დინამიკა

რაიონის სოფლის მეურნეობაში მეცხოველეობის მნიშვნელობის გასათვალისწინებლად აღსანიშნავია ისიც, რომ კოლმეურნეების მიერ გამოყენებული შრომადღებების საერთო რაოდენობისა და ფულადი შემოსავლის მესამედზე მეტი (36%—1947 წ.) მეცხოველეობაზე მოდიოდა. მომავალში მეცენარეობის პროდუქციის საერთო ზრდასთან ერთად თავისი ხვედრითი წილით მეცხოველეობის მნიშვნელობა კიდევ უფრო გაიზარდება.

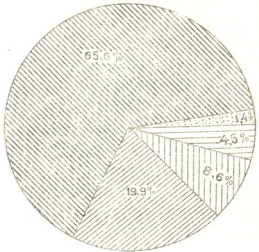
აქაური მსხვილფეხა რქოსანი საქონელი თავისი წველადობით, ხორციანობით და საერთო გამოსავლიანობით საქართველოს მთელ რიგ რაიონებზე წინ დგას. ჯერ კიდევ 1946 წლის პირველი იანვრისათვის ჯიშისანი საქონელი (ეგრეთწოდებული შვიცის, სიმენტალის, წითელი სტების, ნაცრისფერა უკრაინისა და მათი მეტისები) 400 ზე მეტ სულს უდრიდა. 1944 წლიდან მეტიზაცია მიმდინარეობს შვიცის ჯიშის მწარმოებლებით. სადღესოდ გაბატონებულია მეტისი შვარცისა და სიმენტალისა. რაიონში ჯიშისანი პირუტყვის მოვსება წელიწადში ერთ საფურაჟე ძროხაზე 1500—2000 ლიტრ რძეს მოგვცემს.

1947 წელს ჩამოყალიბებულ კოლმეურნეობებში, გარდა სიმენტალისა და შვიცის ჯიშებისა, ბლომად ჰყავთ აგრეთვე სვანეთიდან გადმოყვანილი ძროხები, რომლებიც შედარებით მომცრო ტანისანი არიან, წველადობის მხრივ თითქმის ყველა ზეპოაღინშნული ჯიშის ძროხებს ჩამორჩებიან, მაგრამ რძის ცხიმოვანობისა და გამრავლების უნარიანობის მიხედვით წინ უსწრებენ.

ლორებიდან გავრცელებულია „თეთრი ნსხვილი“ მეტისების ჯიშის ღორები, რომლებიც ხასიათდებიან სწრაფი ზრდით, დიდი ცოცხალი წონით და ამა-სთანავე მეტი დაგოკიანების უნარის მქონენი არიან. გვხვდება აგრეთვე ჩამოსახლების ადგილიდან წამოყვანილი ღორი. მაგალითად: სოფელ მზისას ლეიზინის სახელობის კოლმეურნეობაში რაჭიდან (სოფ. ლები) ჩამოყვანილია შავი ღორი (გაერცელებულია რაჭა-ლეჩხუმში) რომელიც კარგად შეეგუა ადგილობრივ პირობებს.

ცხენები ძირითადად გავრცელებულია ადგილობრივი ჯიშისა. მომავალში მათი გვემინი გაუმჯობესება დაწყებულ უნდა იქნეს ე. წ. ინგლისურ-ყაბარდოული მწარმოებლებით.

ქლუხორის რაიონის კოლმეურნეობებში ფართო შესაძლებლობაა პირუტყვის სულადობისა და პროდუქტიულობის ყოველწლიური განუხრელი ზრდისათვის. რაიონში არსებული საძოვრებისა და სათიბების საგრძნობი რაოდენობა ჯერ კიდევ მეურნეობრივად მთლიანად არაა გამოყენებული. რაიონის პირუტყვის ყველა სახეს თუ პირობით მსხვილფეხა რქოსანი საქონლით გამოვხატავთ (1946 წლ. ცნ.), მივიღებთ, რომ ერთ სულ საქონელზე მოდის: სახნავი-0,5 ჰა, სათიბი—9 ჰა და საძოვარი-19,5 ჰა, ესე იგი საკვები ბაზით ეს რაიონი ფრიალ



პირობითი ნიშნები:

- მსხვილფეხა რქოსანი საქონელი
- ცხვარი და თხა
- ლორები
- ცხენები
- კონურები

ნახ. 2. პირუტყვის შემადგენლობა 1948 წ. იანვრისათვის

უზრუნველყოფილია პირუტყვის არსებული სულადობის მკვეთრად გადიდებისათვის.

რაიონის უხვი სათიბ-საძოვრები იმ მხრივაც არის საყურადღებო, რომ ძოვების მთელ პერიოდში აქაური ბალახი ინარჩუნებს მისთვის დამახასიათებელ კვების მაღალუნარიანობას. რაიონის მეცხოველეობის საკვები ბაზა დასახლებული პრეტქებიდან დაშორების წიხედვით შეიძლება სამად გაეყოთ: თვით სოფლის ფარგლებში მდებარე, მთის კალთებზე 1700—2000 მეტრის სიმაღლეზე მდებარე სათიბები და უფრო მაღლა (2800—3000 მ. ზ. დ.) მდებარე საძოვრები, რომლებიც სოფლებიდან 10—30 კილომეტრითაა დაცილებული.

ჩვეულებრივად აქაური სათიბები ორი ჯგუფისაა: ხეობათა სიღრმეში მდებარე ნაკლებად დაქანებული რელიეფით და მთის ბუნებრივი მდელოები, რომლებიც ძირითადად მთების ფერდობებს ვასდევნენ. მთის ფერდობები ერთ მთლიან მასივს არ ქმნიან, ისინი პატარ-პატარა ფართობების სახით არიან წარმოდგენილი, რომელთაც ქვემო წელზე ღყე არტყავს, ზემოთ კი ე. წ. უჯარგისი მიწები კლდეებისა და მყინვარების სახით. ამ მხრივ თიბვის მექანიზაცია ნაწილობრივ შეზღუდულია.

სათიბების ერთი ნაწილი, რომელიც ირწყვება, ერთისამად მეტ მოსავლს იძლევა. თებერდის ველზე შესაძლებელია ზაფხულის განმავლობაში ბალახის ორჯერ გათიბვა, თუკი ამ ნაკვეთებზე მაისის ბოლომდე პირუტყვი არ იქნება გაშვებული საძოვრად.

თიბვის პერიოდი საერთოდ დაბლობებში ივლისის შუა რიცხვებიდან იწყება, მთებში—აგვისტოში, ხოლო სექტემბერში მთავრდება. რაც შეეხება ძოვების პერიოდს, სიმაღლითი ზონის მიხედვით ის ერთგვარი არ არის. მალობ ადგილებში ძოვება 1—1,5 თვე გრძელდება, დაახლოებით 1 ივლისიდან 15 აგვისტომდე; საშუალო სიმაღლის ადგილებში (დაახლოებით 2000 მ. ზ. დ.) კი 3—3,5 თვე—პირველი ივლისიდან 15 ოქტომბრამდე; ხოლო უფრო ქვემოთ, დაბლობ ადგილებში, 6—7 თვეს (მაისიდან ნოემბრამდე).

კოლმეურნეობების ნაწილს წლის განმავლობაში, ზოგს კიდევ ზაფხულობით, ძროხები საძოვრებზე ჰყავს. მაგ., თებერდის კოლმეურნეობას მუხის ხეობაში (სოფლიდან 20 კმ. მანძილზე), სადაც იქვე მოწყობილია აგრეთვე ყველ-კარაქის საწარმო. აქ რჩებიან მაისის ბოლო რიცხვებიდან აგვისტოს ბოლომდე რაც შეეხება მოზარდ პირუტყვს, ჯოგი ზამთარ-ზაფხულ გორმანის მთაზე ჰყავთ, რომელიც სათიბიც არის და საძოვარიც. იქვე მზადდება მათი გამოზამთრებისათვის თივა.

ახალშენის კოლმეურნეობას როგორც საზაფხულო, ისე საზამთრო საძოვრები გამოყოფილი აქვს ინდისში, სოფლიდან 30 კმ-ზე (ყუბანის ხეობაში—მადნისხევთან). აქვეა მოწყობილი ყველის საწარმო; წლის განმავლობაში დაუთის მთაზე მადნისხევის კოლმეურნეობის პირუტყვი; ზაფხულის პერიოდში—მაისიდან ოქტომბრის ბოლომდე—საზაფხულო საძოვრებზე სოფლიდან 12-კმ-ის დაშორებით იმყოფება აგრეთვე სოფელ ზედვაცის კოლმეურნეობის პირუტყვი და სხვა.

მიუხედავად აღნიშნულისა, რაიონის მაღალი მდებარეობისა და საზამთრო საძოვრების შედარებით უმნიშვნელო რაოდენობით არსებობის გამო, აქაური მსხვილფეხა რქოსანი პირუტყვის წელიწადში შვიდი თვის განმავლობაში მაგური გამოკვებაა საჭირო, რაც თავის მხრივ მოითხოვს სამუშაოთა ისე გაძღოლას, რომ პირუტყვი ამ ხნის განმავლობაში თივითა და სილოსით დროულად იქნეს უზრუნველყოფილი. არა ნაკლები მნიშვნელობა აქვს აგრეთვე აქაური თოვლ-ყინვიანი ზამთრის კარგად გადასატანად და პირუტყვის წესიერი გამოზამთრებისთვის სათანადო საზამთრო სადგომებით უზრუნველყოფას.

რაც შეეხება ცხვარს, მისი გამოკვება გაადვილებულია, რამდენადაც ცხვრის მაგური კვება ორ-სამ თვეს არ აღემატება და ზამთრის პერიოდშიც მოსახერხებელია საძოვრებზე ყოფნა (მაგალითად, ნარზანის მინერალური წყლების რაიონში).

მომავალში დიდი ყურადღება უნდა მიექცეს აგრეთვე მეფუტკრეობას, რომლის განვითარებისათვის რაიონში საუკეთესო ხელშემწყობი პირობები არსებობს (თაფლოვანი მცენარეულის სიუხვე), ჯერჯერობით ეს დარგი რაიონის შესაძლებლობასთან შედარებით ნაკლებ განვითარებულია. ასე, მაგალითად, 1946 წლის 1 იანვრისათვის რაიონში იყო 250 ფუტკრის ოჯახი, მათ შორის 73 საკოლმეურნეო, რომელიც ორ საკოლმეურნეო საფუტკრეოში იყო გაერთიანებული. ახლო მომავალში მეფუტკრეობამ ქლუხორის რაიონის საკოლმეურნეო სოფლებში საბატიო ადგილი უნდა დაიკავოს, მან უნდა დააკმაყოფილოს ქალაქ ქლუხორისა და თებერდის ჯგუფის კურორტების მზარდი მოთხოვნილება თაფლზე. მნიშვნელოვანი ნაწილი აგრეთვე გატანილ უნდა იქნეს აფხაზეთსა და თბილისში გასაყიდად, რაც კოლმეურნეობებსა და კოლმეურნეთა ფულად შემოსავალს სავარძნობლად გაზრდის.

მეფრინველეობა მცირედ არის განვითარებული. რაც შეეხება მეთევზეობას, მას ადგილობრივი მნიშვნელობა აქვს. თევზჭერა ძირითადად მდ. ყუბანსა და თებერდაზე წარმოებს. გავრცელებული ჯიშია კალმახი.

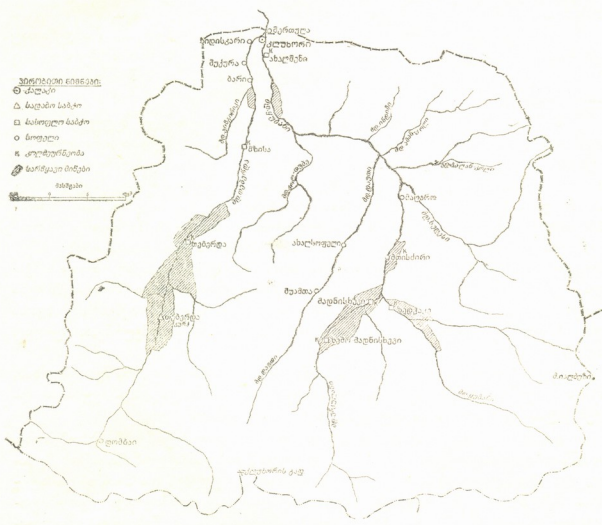
დასასრულს უნდა აღინიშნოს, რომ რაიონის კოლმეურნეებმა მასობრივად უკან მოიტოვეს არტელის წესდებით დათქმული წლის განმავლობაში გამოსამუშავებელი შრომადღეები, ნორმებს გადაჭარბებით ასრულებენ და შრომის დამატებით ანაზღაურებას ლებულობენ. ახლო მომავალში რაიონის თვითუღს კოლმეურნის ოჯახს პირად სარგებლობაში ეყოლება ამ რაიონისათვის წესდებით გათვალისწინებული 5 ძროხა თავისი ნამატით, ცხვარი და თხა 25-მდე, ორი დედა ღორი თავისი ნამატით, ფუტკარი 20 ოჯახი და ცხენი.

აქ ჩამოსახლებულ კოლმეურნეთა მონდომებული შრომა და საქმისდმი სიყვარული ზემოაღნიშნულის მასობრივად მიღწევის საწინდარი იქნება.

4. მ ო რ ვ მ ვ ა

ზაფხულის პერიოდში რაიონში ნალექთა ნაკლებობა და საკმაოდ მაღალი ტემპერატურა საჭიროდ ხდის ნათესებისა და სხვა კულტურების სისტემატურ მორწყვას იელის-ავვისტოს განმავლობაში.

სარწყავი არხები რაიონში ყუბანისა და თებერდის ხეობებშია განლაგებული; სარწყავი წყალი გაყვანილია მდინარე თებერდიდან, ყუბანიდან და მათი შენაკადებიდან. წყალთა მეურნეობის დარგში უკანასკნელად ჩატარებული სამუშაოებიდან განსაკუთრებით აღსანიშნავია ძველი სარწყავი არხების აღდგენა-გაწმენდა და 1947 წ. ახალშენის არხის მშენებლობა (3,53 კმ სიგრძით), რის შედეგადაც მიღებულ იქნა 60 ჰექტარი სარწყავი ფართობი.



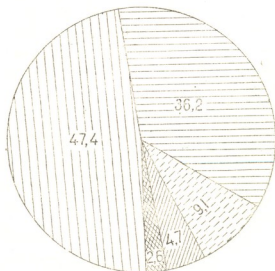
ნახ. 3. სარწყავი მიწებისა და კოლმეურნეობათა განლაგება

1947 წლისათვის ქლუხორის რაიონის სარწყავი არხების საერთო ჯამით 67 კმ უდრდა და 12+1 ჰექტარი ფართობის მოწყვეტის უზრუნველყოფდა.

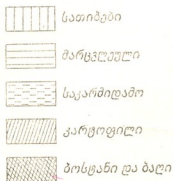
სარწყავი ფართობების უმეტესი ნაწილი სოფელ თებერდის, ზედვაისა და მდინისხევის ფარგლებშია განლაგებული, რაც ნათლად ჩანს შემდეგი მონაცემებიდან.

სოფლების დასახელება	სარწყავი არ- ხების სიგრ- ძე კილო- მეტრობით	ირწყვოდა 1947 წელს (ჰექტარობით)						
		მარცვლუ- ლი	კარტო- ფილი	ბოსტნები	სათიბები	ბაღები	საკარმი- დამო	სულ
1. ახალშენი	3,7	21	7	10	22	9,0	—	69,0
2. თებერდა	33,0	215	40	5	450	1,5	35	746,5
3. ზედვაკე	13,3	72	5,5	1,5	33	0,7	27	139,7
4. მადნისხევი	13,4	55	—	1,5	47	—	26,5	130,0
5. ზემო მადნისხევი	1,9	44	2	1,0	32	—	13,0	92,0
6. მთისძირი	1,5	42	4	1,5	3,5	1,2	1,2	64,2
სულ	66,8	449	58,5	20,5	587,5	12,4	113,4	1241,4
%/0/0-ში	—	36,2	4,7	1,6	47,4	1,0	9,1	100%

სარწყავი ფართობის უდიდესი ნაწილი სათიბებზე და მარცვლულ კულ-
ტურებზე მოდის, ხოლო მცირედი — საკარმიდამო ნაკვეთებზე და კარტოფილის ნა-
თესებზე.



პიკოტითი ნიშნავი:



ნახ. 4. სარწყავი მიწების განაწილება სას.-სამ. კულტურების მიხედვით

სარწყავი ქსელით წესიერი სარგებლობა დიდად გაზრდის რაიონში სას.-სამეურნეო კულტურათა მოსავლიანობას და საერთო მოსავალს (იხ. ნახ. 5).

5. მიმინდვრობის განვითარება და განლაგება

მემინდვრობა ბოლო დრომდე რაიონის მოსახლეობის სამეურნეო ცხოვრებაში მეორეხარისხოვან როლს თამაშობდა. იგი მეცხოველეობის უბრალო დამატება იყო.

მოსახლეობა, ერთი მხრივ, შემოზიდული პურიტ იკმაყოფილებდა თავს, ხოლო მეორე მხრივ, აქაურ კოლმეურნეობებს რაიონის გარეთ სტაეროპოლის მხარეში ბლომად ჰქონდათ გამოყოფილი სახნავ-სათესი მიწები მარცვლეული კულტურებისთვის.

სამამულო ომის წლებში რაიონის დროებითმა ოკუპაციამ ისედაც ჩამორჩენილი მემინდვრობა განადგურებამდე მიიყვანა, რის გამო მემინდვრობის აღდგენაც მეცხოველეობასთან ერთად 1944 წლიდან დაიწყო.

1945 წლისათვის მარცვლეულ კულტურებს ათას ჰამდე ეკავა, რაც სრულიად უწინაშენლოა, მაგარბ როგორც ახლად წამოწყებული საქმე თავისი მზარდი ტემპებით ფრიად საგულისხმოა (იხ. ნახ. 6).

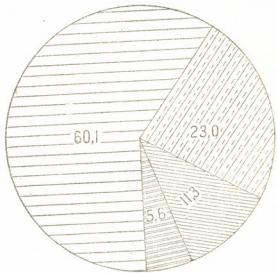
მარცვლეულიდან პირველ ადგილზეა ხორბალი შემოდგომისა (ძირითადია „ქრასნოდარკა“, მცირედ „უკრაინკა“) და გაზაფხულისა (ძირითადია საქართველოდან ჩამოტანილი დიკა, უფხო ფორმებიდან—რაქულა, ფხიანიდან—შაფხუა და თავთუხი. ეს სამი უკანასკნელი შემოდგომაზეც ითესება); ყუბანის ხეობის კოლმეურნეობებში გავრცელებულია სვანეთიდან ჩამოტანილი წითელფხა, იგი გვალვის ამტანია და აქაურ კოლმეურნეთა გამოთქმით „მთიანი ადგილების პურია“. მას მოსდევს გაზაფხულის ქერი (ახალთესლი) და, ბოლოს, სიმინდი (ადგილობრივი ძეთრი კაეოვანა, გვხვდება წითელი კაეოვანაც, ე წ. შვიდკვირა. ეს უკანასკნელი უპირატესად ითესება ყუბანის კოლმეურნეობებში, და ფეტვი (ადგილობრივი ცოცხის მსგავსი), სთესენ აგრეთვე რაჭიდან გადმოტანილ ლობიოს (მინდვრის წითელი).

გაზაფხულის ადრეული კულტურების თესვა მარტ-აპრილ-მაისიდან იწყება, შემოდგომისა—სექტემბრიდან ოქტომბრის დაწყებამდე.





მარცვლეულ კულტურათა მოსავლიანობა ჯერ კიდევ დაბალია (10 ცენტნერამდე). მიწის დამუშავების დარგში საქირო აგროტექნიკურ ღონისძებათა მთელი სისტემის გატარების გარდა საქიროა ერთი სამად და მეტად გაიზარდოს აგრეთვე მარცვლეული კულტურების ნათესი ფართობებიც ყამირი მიწების ათვისების ხარჯზე (ახალყანის მასივი და სხვა). ამ მხრივ რაიონში ვაცხოველებული მუშაობა წარმოებს. მაგალითად, სოფელ ახალშენისა და მხისას კოლმეურნეობებმა, ახალყანის მიდამოებში თვითეულმა უკვე ასობით ჰექტარი ყამირი გატება. ახალი მიწების ნაკვეთებს ითვისებენ აგრეთვე ზედვაცის, მადნისხევისა და სხვა კოლმეურნეობები (იხ. ნახ. 7).

ახალყანის მასივს თუ არ მივიღებთ მხედველობაში კოლმეურნეობების სახნავ-სათესი მიწები და ბაღ-ბოსტნეული თვით სოფლებში და მის მახლობლად არის განლაგებული, რაც უზრუნველყოფს მათ უკეთეს მოვლას.

რაიონის მეცენარეობის რაციონალური ორგანიზაციისა და მეცნიერულ საფუძველზე განვითარებისათვის დიდი მნიშვნელობა აქვს თებერდის ნაკრძალში საცდელ ნაკვეთზე მოწყობილ ნარგავ ნათესსა და სანერგეს, სადაც ერთსა და იმავე კულტურის სხვადასხვა ჯიშის თესვისთან ერთად თესვა წარმოებს სხვადასხვა დროს და განსხვავებულ პირობებში (სხვადასხვა სიმაღლითი ზონის არეალებში). ამ ღონისძიებათა მიზანია კლიმატურად და აგრონომიულად მისაღები აოეალი ეკონომიური არეალს დაუახლოს და მას რაიონში მასობრივად გავრცელებით სამრეწველო ხასიათი მისცეს¹.



ნაკრძალის მიერ ჩატარებული ცდები საუკეთესოდ ადასტურებს იმ ფაქტს, რომ ქლუხორის რაიონის უკლებლივ ყველა სოფელსა და კოლმეურნეობაში, მიუხედავად მათი მაღალმთიან ზონაში მდებარეობისა, მესაქონლეობის გვერდით სათანადო მიზორინულ-საინჟინერო ჯიშების შერჩევით საგრძობლად შეიძლება განვითარდეს მემინდვრეობა, მებოსტნეობა და მებალეობა. ამის საუკეთესო დადასტურებას ტურისტულ-ლბინისტური ბანაკი დომბაი იძლევა და, ბოლოს, შრომის ორგანიზაციის გაუმჯობესებით, ორგანული სასუქების მეტი რაოდენობით გამოყენებით, რწყვის უკეთესად მოწყობით, თესლბრუნვის შემოღებით და სხვა მკვეთრად უნდა გაუმჯობესდეს მიწის დამუშავების კულტურა, რაც შექმნის მეტ საკოლმეურნეო დოვლათს, გაზრდის შრომადღის ღირებულებას და კიდევ უფრო აამაღლებს კოლმეურნეთა მატერიალურ კეთილდღეობას.

- პირობითი ნიშნები:
-  თებერდის სასოფლო საბჭო
 -  მადნისხევის " "
 -  ზედკაკის " "
 -  ახალშენის " "

ნან. 5. სარწყავი მიწების განაწილება სასოფლო საბჭოების მიხედვით (%/6-ით)

6. მ მ ხ ი ლ ე ო ბ ა

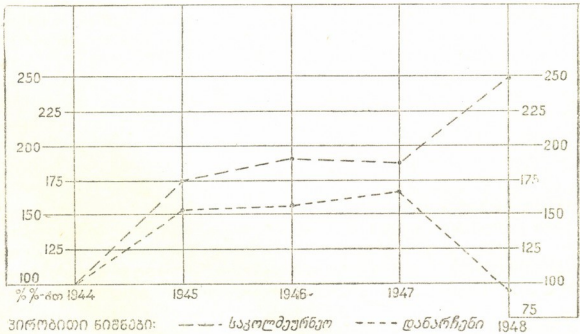
ქლუხორის რაიონის თითქმის ყველა სამოსახლო პუნქტში ყველაზე მაღლა მდებარე ზედკაკის, მადნისხევისა და თებერდის ჩათვლით, საკმაოდ ზელსაყრელი ნიადაგობრივ-კლიმატური პირობებია კონტინენტური მეხილეობისათვის, განსაკუთრებით მიზორინული ჯიშის ხეხილის გავრცელებისათვის. აღნიშ-

¹ ამის შესახებ დაწვრილებით იხ. გ. ხარდალიშვილის სტატიაში: „თებერდის სახელმწიფო ნაკრძალი და ტყის მეურნეობა“.

ნულს გვიდასტურებს როგორც აქ გაშენებული ხეხილის ბაღები, ისე უხვად გავრცელებული და საკმაო თამამად მზარდი გარეული ხილი (მეალო, პანტა და სხვა), რომლის უზარმაზარ ხეებს მნ.ხველი განცვიფრებაში მოჰყავს. აქაური ბაღები საკმაოდ მაღალი მოსავლიანობითა და ხილის კარგი ხარისხით ხასიათდება.

უნდა აღინიშნოს, რომ ქლუხორის რაიონში არსებული შესაძლებლობანი ჯერ-ჯერობით მცირედ არის გამოყენებული მეხილეობის განვითარებისათვის; მეხილეობის შემდგომ განვითარებას საკმაოდ ხელსაყრელი ეკონომიური და ბუნებრივი პირობები აქვს. ამ პირობების მაქსიმალური გამოყენება სამიწათმოქმედო ორგანიზებისა და კოლმეურნეობათა ერთ-ერთ გადაუდებელ ამოცანას წარმოადგენს.

1945 წ. ხეხილისა და კენკროვანთა ნარგავების ბაღების აღწერით ხეხილით დაკავებული მთელი ფართობი უდრიდა (ჰექტარობით): სახელმწიფო მეურნეობებში — 9,5 ჰექტ., კოლმეურნეობებში-23,5 ჰექტ. და დანარჩენ მეურნეობებში (კოლმ. წევრები, ინდივიდუალური მეურნენი და მუშა მოსამსახურენი) — 10,9 ჰექტ., სულ — 43,9 ჰექტარს. სახელმწიფო მეურნეობებში უმთავრესად თესლოვანი და კურკოვანი ხეხილია გაშენებული, ხოლო კოლმეურნეობებში — კურკოვანი და თესლოვანი ხეხილი. ხეხილის ბაღების უმეტესი ნაწილი რიგზეა დარგული და უმთავრესად ცოცხალი განწვევი ძალით მუშავდება. მიუ-



ნახ. 6. ნათესი ფართობის დინამიკა მეურნეობათა კატეგორიების მიხედვით

ხედავად იმისა, რომ ხეხილი ძლიერ ხშირადაა დარგული, იგი კარგი ზრდით ხასიათდება და საკმაოდ ჯანმრთელია. შესამჩნევად გავრცელებულ რაიმე მავნებლებს ან დაავადებებს აქ აღვნიშნავთ არა აქვთ, რაც ახსნილ უნდა იქნას როგორც ხეხილის მაღალმთიან ზონაში მდებარეობით, ისე ნარგავთა „ახალ-გაზრდობით“.

აჭაურ ბაღებში თესლოვანი ხეხილიდან უმთავრესად ვაშლი და მსხალია გავრცელებული, კურკოვანთაგან — გარგარი, ქლიავი, ტყემალი და მცირედ — ალუბალი და ბალი, ხოლო კაკლოვანთაგან უმთავრესად კაკალი. კენკროვანთა გავრცელებას რაიონში თუმცა ხელსაყრელი პირობები აქვს, მაგრამ მათი ფართობი ჯერ ჯერობით მეტად მცირეა.

მეურნეობათა კატეგორიებისა და ხეხილის სახეობათა მიხედვით 1945 წელს შემდეგი მდგომარეობა იყო (ძირობით):

მეურნეობათა კატეგორიები	თესლოვანი		კურკოვანი		კაკლოვანი		მთლიანად	
	ს უ ლ	მთ. შორის ნაყოფის მომცემი	ს უ ლ	მ. შ. ნაყოფის მომცემი	ს უ ლ	მ. შ. ნაყოფის მომცემი	ს უ ლ	მ. შ. ნაყოფის მომცემი
1. დამხმარე მეურნეობები	921	861	984	944	331	242	2236	2047
2. კოლმეურნეობები	1253	295	1411	1022	101	10	2765	1327
3. კოლწევრები	1802	1545	3017	2439	59	11	4878	3995
4. ერთაიროვნული მეურნეობები	5085	4443	5800	5241	15	12	10900	9700
5. მუშა-მოსამს. და დანარჩენნი	1509	1123	3537	2978	132	84	5178	4180
ს უ ლ	10570	8271	14749	12619	638	359	25957	21249

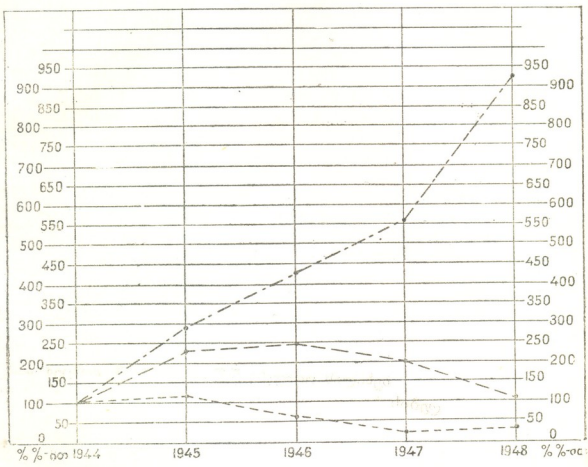
ხეხილის უდიდესი ნაწილი ნაყოფის მომცემ ასაკშია. საკოლმეურნეო ბაღების ხილის მოსავალი ყოველწლიურად ათასობით ცენტნერს უდრის; მოსავლის უდიდესი ნაწილი უმთავრესად ადგილობრივ საკოლმეურნეო ბაზარზე (ჭ. ქლუხორში) იყიდება.

ქლუხორის რაიონის მეხილეობის შემდგომი განვითარებისათვის უპირველესად იდრით მნიშვნელობა აქვს ამ რაიონში გასაშენებლად გამოსადევი ხეხილის კულტურებისა და მათი ჯიშების სწორად შერჩევას.

როგორც ხეხილის სანერგის მოწყობისას, ისე ერთიანი ხეხილის ბაღების გაშენებისას და საკარმიდამო ნაკვეთებზე გაფანტვით ხეხილის ჩაყრისას საჭიროა ზუსტად იქნეს დაცული სოფლის მეურნეობის ხელმძღვანელ ორგანოთა მიერ რეკომენდირებული ხეხილის ჯიშთა დანერგვა-გავრცელება. გასავრცელებლად რეკომენდირებულ ჯიშთა შერჩევას ბუნებრივ-ეკონომიურ პირობებთან ერთად საფუძვლად აქვს დადებული სახელმწიფო დ. კვეთა რაიონის მეხილეობისადმი და მისი პროდუქციის რაოდენობა — ხარისხისადმი.

ქლუხორის რაიონის სამიწათმოქმედო ორგანოთა ძირითად ამოცანას ადგილობრივი ხილით უზრუნველყოფა წარმოადგენს არა მარტო ჭ. ქლუხორისა და მისი რაიონის სოფლის მოსახლეობის, არამედ რაიონში მოქმედ ტურისტულ-ალპინისტურ დაწესებულებებით მოსარგებლედ მრავალრიცხოვან პირთა და კუ-

რორც თებერდის სანატორიუმებში და დასასვენებელ სახლებში მოსიარულე ავად-
მყოფ და დამსვენებელთა ხილზე მოთხოვნილების დაკმაყოფილება.



პირობითი ნიშნები: --- ბორჯომი — — — ქევი ····· სიგინჯი

ნახ. 7. საკომლემენტო ნათესი ფარდობის დინამიკა კულტურების მიხედვით

აღნიშნული მიზნით განსაკუთრებული ყურადღება უნდა მიექცეს როგორც ერთიანი ხეხილის ბაღების გაშენებას, ისე საკარმიდამო ნაკვეთებზე ხეხილის ფართო გავრცელებას.

როგორც ადგილობრივ ბუნებრივ-ეკონომიურ პირობათა შესწავლამ და-
გვანახა კენკროვან კულტურებთან ერთად (მოცხარი, კინკრია, ჟოლო და ა. შ.)
აქ შეიძლება ფართოდ იქნეს გავრცელებული ვაშლის, მსხლის, ქლიავის, გარ-
გარის, ჭერამის, ბლისა და ალუბლის საუკეთესო და ყინვაგამძლე ჯიშები, ისეთ
მალა მდებარე დასახლებულ პუნქტებშიც კი, როგორცაა ზედაკე და მადნის-
ხევი — მდ. ყუბანის სათავეებში, ხოლო კურორტი თებერდა — მდ. თებერდის
სათავეებში.

მეხილეობის განვითარება უნდა მოხდეს როგორც მიჩურინული ხეხი-
ლის ფართოდ გავრცელებით, ისე ადგილობრივ ჯიშთაგან მალახარისხოვანი

ხეხილის შერჩევით და საქართველოს შიგნით რაიონებში გავრცელებული ხეხილის მდიდარი ასორტიმენტის სათანადო ჯიშების შემოტანით.

ამ მხრივ განსაკუთრებით საყურადღებოა ქლუხორის რაიონისათვის რეკომენდირებული ხეხილის ჯიშთა ის სახეები, რომელიც საკმაოდ სრულად არის დასახელებული აგრონომ ა. ბუჩუქურის საინტერესო შრომაში¹.

ქლუხორის რაიონისათვის ავტორს რეკომენდირებული აქვს ვაშლის ჯიშებიდან: ასტრახანული წითელი, ზაფხულის ატმისებური, ვაგნერის ჯილდო, ზამთრის ოქროს პარმენი, ბელფლორი ყვითელი, რუხი ფრანგული რენეტი, შამპანური რენეტი, სუისლეპერი, პეპინ შაფრანი, ანტონოვკა ჩვეულებრივი, შტრეიფლინკი, თურაშაული, აბილაური, ყინულა, რკინავაშლი და კეხურა.

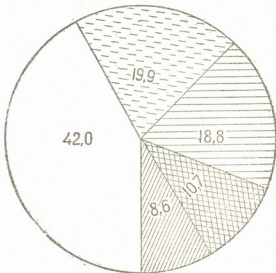
მსხლის ჯიშებიდან ავტორი ასახელებს შემდეგს: ვილიამსი, ბერე ბოსკი, სენ ჟერმენი, კოურე, შავი მსხალი, ილინკა, კლაპის ფავორიტი და ხეჭუჭური.

ქლიავიდან შესაძლებლად ცნობს გავრცელებულ ატმისებრი, ალტანის რენკლოდი, შავქლიავა, იტალიური ვენგერკა, ჭანჭური, მწვანე რენკლოდი, ჯეფერსონი, მეჩიბუხეს ალუჩა და გულდედავას ტყემალი.

გარგარიდან და ჭერამიდან ავტორს გასავრცელებლად რეკომენდირებული აქვს: ალჯანაბადი, ალიბრიალა, შირაზული, შალახი, წითელი პარტიზანი; ბალი მისისა საადრეო, ქართული შავი, დროვანა ყვითელი, ნაპოლეონი ვარდისფერი და ფრანცისი, ხოლო ალუბლიდან — ქართული ალუბალი, პოდსელსკი, შპანკა მსხვილი და ინგლისური საადრეო.

ცხადა, ცალკეული დასახელებულ ჯიშთა გავრცელება — დანერგვისას მხედველობაში უნდა იქნას მიღებული ცალკეული მიკრორაიონის ნიადაგობრივ-კლიმატური პირობები.

მართალია, ქლუხორის რაიონში ვაზი ახლა იკიდებს ფეხს, მაგრამ შეიძლება გადაწყვეტით ითქვას, რომ რაიონის რიგ მიკროუბნებში, სათანადო აგროტექნიკურ ღონისძიებათა ჩატარების პირობებში, ვაზის კულტურის დანერ-

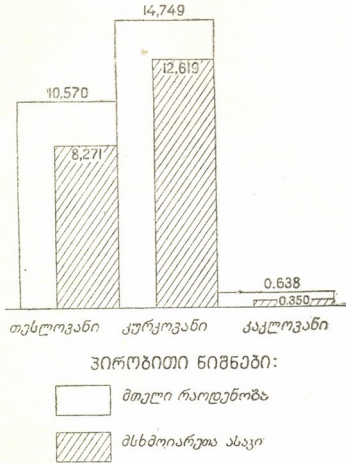


- პირობითი ნიშნები**
- სახელმწიფო დამზარებელი მურნეობანი
 - კოლმურნეობანი
 - კოლმურნეები
 - ეროპიროვნული მურნეობანი
 - მუშა-მოსამსახურეები

ნახ. 8. ხეხილის ნარჩავთა განაწილება მურნეობათა კატეგორიების მიხედვით

¹ ა. ბუჩუქური. ხეხილის ბაღების გაშენება და მოვლა. სახელგამი, თბილისი. 1948 წ., გვ. 45.

გვა შესაძლებელია. ამის საუკეთესო მაგალითს წარმოადგენს ახალშენის კოლმეურნეობის მიერ გაშენებული ფენახი, სადაც ვაზი საკმაოდ ძლიერ არის გან-



ნახ. 9. ხენილის ნარგავების განაწილება (ძირობით) ხენილის სახეობის მიხედვით

ვითარებული და ტანაყრილი და წესიერი მოვლის პირობებში იმედია ნაყოფსაც საკმაოდ გამოიღებს.

7. ბოსტნეულ-ბახჩეულ კულტურათა და კარტოფილის ბანალაზიზა

რაიონში ბოსტნეულ-ბახჩეული კულტურები სწრაფად ვრცელდება; მათი გავრცელება მეზაღეობასთან ერთად, დიდი სამამულო ომის წინა წლებში დაიწყო. გარდა საკუთარი კოლმეურნეობრივი მოხმარებისა, ბოსტნეულზე მოთხოვნილება დღითი დღე იზრდება ქალაქ ქლუხორის მოსახლეობისა და კურორტ თებერდის სანატორიუმებისა და დასასვენებელი სახლების მზარდი მოთხოვნილების დაკმაყოფილების მიმართულებით. ახლო მომავალში რაიონში მიღებულმა ბოსტნეულის სასაქონლო პროდუქციამ მთლიანად უნდა დააკმაყოფილოს ამ მხარის მოთხოვნილება.

ბოსტნეულიდან მოჰყავთ: კომბოსტო, კარხალი, სტაფილო, ხახვი, პამიდორი, კტრი, გოკრა და სხვა. ამ კულტურათა განვითარებისათვის საჭირო ნიადაგობრივი და კლიმატური პირობები საკმაოდ ოპტიმალურია.

სადღეისოდ აქ მოსული ბოსტნეული ჯერ-ჯერობით უმნიშვნელოა. იგი რაიონის მოთხოვნილებას სრულად ვერ აკმაყოფილებს. ახლო მომავალში ქალაქ ქლუხორისა და კურორტ თებერდასთან ახლოს მდებარე კოლმეურნეობებმა ისე უნდა გაშალონ მუშაობა, რომ საკოლმეურნეო ბოსტნეულის ნათესებს (კარტოფილთან ერთად) მთლიანად სასაჭიროლო ხასიათი მიეცეს, ხოლო თვითნულ კოლმეურნეს საკუთარ საკარმიდამო ნაკვეთზე უნდა მოჰყავდეს პირადი მოხმარებისა და ნაწილობრივ პირუტყვის გამოსაკვებად საჭირო ბოსტნეულ-ბახჩეული და კარტოფილი.

ბალ-ბოსტნეულის საქონლიანობით რაიონში პირველ ადგილზეა სოფელ ახალშენის კოლმეურნეობა, რომელმაც ჯერ კიდევ 1947 წ. ამ კულტურებიდან 100 ათას მანეთამდე ფულადი შემოსავალი მიიღო.

როგორც ცნობილია, ზაფხულის პერიოდში, დაწყებული ივნისიდან, განსაკუთრებით ივლის-აგვისტოში, თებერდის ნაკრძალს, — სანატორიუმებსა და დასასვენებელ სახლებში მყოფთა გარდა, — ათასობით მნახველი ჰყავს ტურიზმის, ალპინიზმისა და სხვადასხვა სპორტული საზოგადოების სახით. ამ კონტინგენტის ყოველმხრივი მომსახურება მოითხოვს, რომ ამ პერიოდში ხილთან ერთად ისინი ახალი ბოსტნეულითაც შეუფერხებლად მარაგდებოდნენ; მეორე მხრივ, ცალკეულ კოლმეურნეობათა მიერ ზემოაღნიშნული სოფლის მეურნეობის პროდუქტების საქონლიანობის ზრდა საგრძნობლად მძლავრს აქცევს კოლმეურნეობის და ამდენად კოლმეურნეთა ფულად შემოსავალსაც და შეძლებული ცხოვრების ერთ-ერთ მნიშვნელოვან წყაროდ იქცევა.

ბოსტნეულთან შედარებით უფრო უკეთესი პირობები გვაქვს კარტოფილის კულტურის დარგში. როგორც ცნობილია, კარტოფილი მძალდმთიანი ზონის მიწათმოქმედებაში ერთ-ერთი წამყვანი კულტურაა და უხვ მოსავალსაც იძლევა. კარტოფილის ნათესების ფართობის სათანადო გაზრდით და სარაიონ-ოპორისო მიმოსვლის გაუმჯობესებით ახლო მომავალში ქლუხორის რაიონი გარდა საკუთარი მოთხოვნილების დაკმაყოფილებისა და კარტოფილის სამრეწველო გადაამუშავებისა, ამ პროდუქტით მოამარაგებს აგრეთვე აფხაზეთის ჯგუფის კურორტებს.

აღსანიშნავია, რომ რაიონში კარტოფილის საშუალო მოსავალი 1947 წელს 1945 წელთან შედარებით ორ-ნახევარჯერ გაიზარდა, მიუხედავად იმისა, რომ კარტოფილის სუფთა ნათესი (ჯიშობრივი) არა გვაქვს. სადღეისო ძირითადი გავრცელებული ჯიში არის ვოლტმანი, მცირედ შენარევის სახით გვხვდება ლორხი. კარვად გაიხარა რაქიდან ვადმოტანილმა თეთრმა კარტოფილმა (აღრეული ჯიში), რომელიც ადგილობრივ წითელ საგვიანო კარტოფილთან შედარებით უკეთეს მოსავალს იძლევა.

ამნაირად. სულ ს.მ.ი-ოთხი წლის განმავლობაში ქლუხორის რაიონის სოფლის მეურნეობა მტკიცე აღმავლობის გზას დაადგა. რაიონში ყოველწლიურად იზრდება პირუტყვის სულადობა და მისი საქონლიანობა. ახლო მომავალში

ქლუხორის მეცხოველეობის პროდუქტებს რესპუბლიკური მნიშვნელობა ექნება. ასეთივე მნიშვნელობის იქნება კარტოფილის კულტურა.

რაიონში განუწყვეტელი იზრდება მარცვლეულის ნათესი, რომელმაც მალე ადგილობრივი მოთხოვნილება მთლიანად უნდა დააკმაყოფილოს; იზრდება აგრეთვე ხეხილის ნარგავები და ბოსტნეულის ნათესი, რომელიც საუკეთესო ბაზა იქნება ქალაქ ქლუხორისა და კურორტ თებერდის მზარდ მოთხოვნილებათა დასაკმაყოფილებლად.

ამრიგად, ეს რაიონი საქართველოს სხვა კუთხეებთან ერთობლიობაში სამთო მესაქონლეობისა და მიწათმოქმედების ტიპობრივ რაიონად იქცევა.

8. პ ი რ ს პ ე ძ ი ნ ი შ ი

რაიონის სოფლის მეურნეობის რაციონალურად მოწყობისა და განვითარების მიზნით საჭიროა სათანადო კვლევა-ძიება ჩატარდეს როგორც მემინდვრობის, ისე მეცხოველეობის დარგში. კერძოდ მეცხოველეობის, როგორც რაიონის სოფლის მეურნეობის წამყვანი დარგის, შემდგომი განვითარებისათვის პირველ რიგში საჭიროა: შესწავლილ იქნეს რაიონში მეცხვარეობის განვითარების პრობლემა, საკვები ბაზა და ახლო მომავლის რეალური შესაძლებლობანი; ჩამოყალიბდეს მეცხვარეობის მძლავრი საბუთა მეურნეობა, რომელსაც მომავალში ნაწილობრივ მომთაბარე ხასიათი ექნება. გამოზამთრებისათვის ცხვრის ნაწილი გარეკილი იქნება ჩრდილოეთ კავკასიაში; ამასთანავე, თითოულმა კოლმეურნეობამ მეცხოველეობის ფერმის მოწყობით უნდა იყოლოს ცხვართა გარკვეული სულადობა;

პირუტყვის საერთო ჯიშობრივი შემადგენლობის შემდგომი გაუმჯობესებისათვის საჭიროა რაიონში დიდი რაოდენობით შემოყვანილი იქნეს წმინდა ჯიშის მწარმოებლები;

ქლუხორის გადასავლელზე საავტომობილო გზის აღდგენამ და საცალფეხო გზების კეთილმოწყობამ აფხაზეთსა და სამეგრელოს შესაძლებლობა უნდა მისცეს, რომ მათი პირუტყვის საგრძნობი რაოდენობა საზაფხულო საძოვრებად იყენებდეს ქლუხორის რაიონის ტერიტორიას, რაც თავის მხრივ კარგ ეფექტს მოგვცემს იქაური სუბტროპიკული რაიონების მიწების უფრო მაღალხარისხოვანი გამოყენებისათვის;

აქაური საძოვარ-საბალახოების შემდგომი ათვისებისათვის სასურველია ქვემო ქართლში მოწყობილი ყარაიისა და მუზროვანის მეცხენეობის საბუთა მეურნეობები გადმოტანილ იქნეს ქლუხორში;

კოლმეურნეობებში უნდა მოეწყოს საფუტკარეები.

მეშცენარეობის, კერძოდ მემინდვრობის, შემდგომი განვითარების ამოცანაა რაიონის მოთხოვნილების ძირითადად საკუთარი მარცვლეულით დაკმაყოფილება. ამ პრობლემის გადასაჭრელად საჭიროა: ახალყანისა და მარის ხეობის მასივების უპირატესად მარცვლეულითა და ნაწილობრივ კარტოფილისათვის მთლიანად ათვისება;

საქიროა სოფლის ახლო მდებარე სარწყავი მიწები, ახლა სათიბებად გამოყენებული ნიადაგობრივ-კლიმატურ პირობებთან შეფარდებით სხვა კულტურებს დაეთმოს (მარცვლეულს, ბოსტნეულს, ხეხილს და სხვ.);

სოფლების (პირველ რიგში ყუბანის ხეობის) საკარმიდამო ნაკვეთების სასოფლო-სამეურნეო კულტურებისათვის გამოყენება;

მიწურინ-ლისენკოს ყინვაგამძლე და საერთოდ რაიონის კლიმატურ და ნიადაგობრივ პირობებთან შეგუებული კულტურების მასობრივი გაერცვლება.

მეხილეობის შემდგომი განვითარებისათვის გადაუღებელ ამოცანას წარმოადგენს:

ა) თებერდის ნაკრძალთან მძლავრი სანერგის ორგანიზაცია;
 ბ) მიწურინისებური ჯიშის ხეხილისა და კენკროვანთა შემდგომი გაერცვლება;

გ) ტყის ხეხილზე კულტურული ჯიშების დამყნობის შემოღება და ნარგავების რაოდენობის გაზრდა;

დ) მეხილეობა-მევენახეობის მცოდნე კადრების მოწვევა საქართველოს სსრ შიდა რაიონებიდან.

ქალაქ ქლუხორის მოსახლეობისა და თებერდის კურორტზე სამკურნალოდ ჩამოსულთა ზამთრის პერიოდში ახალი ბოსტნეულით შეუფერხებელი მომარაგებისათვის საქიროა სათანადოდ გაიშალოს საკოლმეურნეო-სასათბურო მეურნეობათა მოწყობა.

ლიტერატურა

1. საქართველოს სსრ მეცნიერებათა აკადემიის ვახუშტის სახელობის გეოგრაფიის ინსტიტუტის ფონდები.
2. გაზეთ „განთიადის“ 1946—48 წლების ნომრები.
3. Курорт Теберда. Схема организации территории района. Текстовая часть. Ч. 1. Москва, 1941 (фойды Курупра теберды).
4. А. Малышев. Опыт продвижения сельскохозяйственных культур в высокогорные зоны Карачая, 1939 (фонды ТГЗ).
5. П. Н. Раждаев. Основные черты организации крестьянского хозяйства на Северном Кавказе, Ростов - Дон, 1925 г.

ბ. ზარდალიშვილი

თეატრის სახელმწიფო ნაპრალი და ტყის მემკვიდრეობა

1. თეატრის სახელმწიფო ნაპრალი

თეატრის სახელმწიფო ნაპრალი მდებარეობს კავკასიონის ქედის ჩრდილო კალთებზე, ქლუხორის რაიონის სამხრეთ-დასავლეთ კუთხეში. ნაპრალი შექმნილია 1936 წელს, ხოლო 1944 წლის იანვარში გადაეცა საქართველოს სსრ ნაპრალთა მთავარ სამმართველოს.

ნაპრალის საზღვრებს წარმოადგენს ჩრდილოეთით მდინარე ჯამაათი ეპიკის გადასასვლელიდან მდ. თეატრის შესართავამდე და მდ. მუხუ ამავე სახელწოდების გადასასვლელიდან მდ. თეატრის შესართავამდე; აღმოსავლეთით დაუთის წყალგამყოფი ქედი — ეპიკის გადასასვლელიდან კავკასიონის მთავარ ქედამდე, სამხრეთით — საკუთრივ კავკასიონის მთავარი ქედის თხემი და დასავლეთით აქსაუთის წყალგამყოფი ქედი მუხუს გადასასვლელიდან კავკასიონის მთავარ ქედამდე.

ნაპრალის დადებითი მხარეებია ტყის სიუხვე და ხელსაყრელი კლიმატური პირობები, მნიშვნელოვანი საკურორტო ცენტრის თეატრის არსებობა, მისი შედარებით უზრუნველყოფა სამიმოსელო და საცალფეხო გზებით და სხვა. ასეთი ღირსშესანიშნავი თვისებების გამო თეატრის სახელმწიფო ნაპრალი ბუნებრივ-ისტორიულად შექმნილ მუხუშუმს წარმოადგენს, რომელსაც უდიდესი სამეცნიერო-პრაქტიკული და სამეურნეო მნიშვნელობა აქვს.

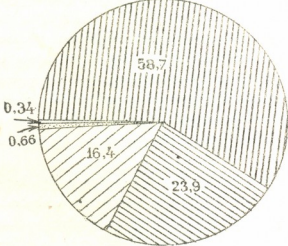
ნაპრალის მთავარი დანიშნულებაა: ა) პირველყოფილი ბუნებრივი პირობების შესწავლა მასზე ადამიანის ზეგავლენამდე (თუმცა თავისი მაღალმთიანი მდებარეობისა და რელიეფის ძლიერი დასერილობის გამო ადამიანის ზეგავლენა შედარებით ნაკლებად ეტყობა, აქ მხოლოდ ერთი დასახლებული პუნქტია კურ. თეატრდა, რომელიც ცალკე ზონადაა გამოყოფილი ნაპრალის ტერიტორიიდან, და ტურისტული ბანაკი დომბაი); ბ) ბუნებრივ საწარმოო რესურსთა დაცვა-აღრიცხვა და მათი რაციონალური გამოყენება (ტყე, მდინარეები...); გ) არსებული და ახლად შექმნილი ბიოცენოზების (მცენარეულისა და ცხოველების) დაცვა-გამრავლება ფართო აკლიმატიზაციისა და რეაკლიმატიზაციის შესაძლებლობათა ს ფ-ძველზე, რაც ნაპრალის ერთ-ერთ მთავარ საქმიანობას შეადგენს, აგრეთვე ენდემური და იშვიათი სახის ცხოველებისა და მცენარეთა დაცვა მოსპობა გადაშენებისაგან; დ) კულტურულ მცენარეთა ვერტიკალური გავრცელების სიმაღლის დადგენა და სხვ.

ნაკრძალის საერთო ფართობი 69,5 ათას ჰექტარს უდრის, რაც მთელი ქლუხორის რაიონის დაახლოებით ერთ მეხუთედს შეადგენს (19,2%). საკმარისია აღინიშნოს, რომ თავისი ფართობით თებერდის სახელმწიფო ნაკრძალი ყველაზე დიდია საქართველოს 23 ნაკრძალს შორის.

სავარგულების მიხედვით ფართობი შემდეგნაირად ნაწილდება:

კლდე — ყინვარი	— 40,596 ჰა, ანუ 58,7%
ტყე — ბუჩქნარი	— 16,639 " 23,9% ¹
მდელო — საძოვარი	— 11,457 " 16,4%
ტბა — მდინარე	— 387 " 0,34%
საკარმიდამო	— 471 " 0,66%

ამრიგად ფართობის ნახევარზე მეტი კლდეებსა და განსაკუთრებით ყინვარებს უკავია და ეს გასაგებიც არის, რადგანაც კავკასიონის მთავარ ქედზე, რომელიც ნაკრძალის სამხრეთ საზღვარს წარმოადგენს, თავმოყრილია ყინვარების დიდი მასა.



- პირთბითი ნიშნები:
- კლდე-ყინვარი
 - ტყე-ბუჩქნარი
 - მდელო-საძოვრები
 - საკარმიდამო
 - ტბა-მდინარეები

ნაკრძალის რელიეფისათვის დამახასიათებელია ძლიერი დასერილობა, ღრმა ტროფისებური ხეობების არსებობა — ცირკებისა და კარების განვითარებით ფერდობებზე, ორი მთავარი — ყუბანისა და თებერდის — ხეობის მერიდიონალური მიმართულება, რომელთაც გარდიგარდმო ჰქვეთენ უფრო მცირე, კანიონისებური ხეობები; რელიეფის თანდათანობითი დაქანება სამხრეთიდან ჩრდილოეთისაკენ, ე. ი. კავკასიონის მთავარი ქედიდან ყუბანის დაბლობისაკენ, და გამყინვარების ძლიერი კვალის არსებობა. საკმარისია აღინიშნოს, რომ ნაკრძალის ტერიტორიაზე (კავკასიონის მთავარ ქედზე) თავმოყრილია 86 ყინვარი, მათ შორის ისეთი მნიშვნელოვანი, როგორიცაა ალიბეკის (ფართობი 1720 ჰა), ამანაუსის (1302 ჰა), დომბაი-ულგენისა (1000 ჰა) და სხვა, რომლებიც სათავეს აძლევენ მდინარეებს.

ნახ. 1. თებერდის სახელმწიფო ნაკრძალის მიწის ფონდი სავარგულების მიხედვით (%-ით)

¹ ნაკრძალს ტყით დაფარული ფართობი 22 ათას ჰექტარს აღწევს.

დასასრულ ნაკრძალის ერთ-ერთი მნიშვნელოვანი დამახასიათებელი თავისებურებაა სიმაღლითი მდებარეობა. საკმარისია აღინიშნოს, რომ მისი უმაღლესი წერტილის სიმაღლე ზღ. დ. 1260 მეტრს უდრის (მდ. ჯამაათის შესართავი მდ. თებერდასთან), უმაღლესი კი 4048 მ. (მწვერვალი დომბაი-ულგენი). ამრიგად, განსხვავება უმაღლეს და უმაღლეს ადგილს შორის 2788 მეტრს უდრის. ნაკრძალისთვის დამახასიათებელია ის გარემოებაც, რომ ფართობის ორი მეხუთედი 40,5% 2000 მეტრის ზევით მდებარეობს.

თებერდის ნაკრძალის ბუნებრივი რესურსებიდან აღსანიშნავია წიაღისეული სიმდიდრენი და მინერალური წყლები, კლიმატი და საკურორტო ადგილები, მდინარეები და საძოვრები, მცენარეული საფარი და ცხოველთა საშვარო.

ნაკრძალის ტერიტორიის წიაღისეული ჯერ კიდევ სუსტადაა შესწავლილი, მაგრამ, მიუხედავად ამისა, გამოვლინებულია რიგი მთამადნეული, რომელსაც სამრეწველო მნიშვნელობა აქვს. მცირე ხეობებში მრავლადაა წარმოდგენილი ბიოტიტური წვრილმარცვლოვანი გრანიტები, რომლებშიც გვხვდება მინდვრის ქარსი, კვარცი და მუსკოვიტი. აღმოჩენილია აგრეთვე რიგი ძვირფასი ლითონები, რომელთა ექსპლოატაცია მეტად გაძნელებული იქნება უგზოობის გამო. ყველაზე მნიშვნელოვანია მარმარილოს საბადო კურორტ თებერდის მახლობლად (ჯამაათის ხეობაში), რომელიც კარგ საშენ მასალას წარმოადგენს მთელი რაიონისა და კურორტ თებერდის მომავალი კეთილმოწყობისათვის.

მნიშვნელოვანი ბუნებრივი რესურსია კლიმატი, რომელიც, გეოგრაფიულ მდებარეობასა და მცენარეულ საფართან ერთად, საფუძველს უქმნის კურორტების არსებობასა და ტურიზმის განვითარებას. ნაკრძალის კლიმატი ტიპობრივი მაღალმთიანი კლიმატის ჯგუფს მიეკუთვნება, თუმცა ნაწილობრივ, ჩრდილოეთიდან, განიცდის ტყე-სტეპის უფრო მშრალი კლიმატის გავლენას. რელიეფის ძლიერი დასერილობის გამო კარგადაა გამოხატული კლიმატური ზონალობაც. ტყის გავრცელების ზონაში დამახასიათებელია დასავლეთ ევროპის ტიპის ზომიერ-ცივი ტყის კლიმატი, სადაც წარმატებით შეიძლება მაღალმთიანი მიწათმოქმედების განვითარება, უფრო ზევით კი იწყება ცივი და შემდეგ პოლარული ტიპის კლიმატი.

ნალექების განაწილება ნაკრძალის ტერიტორიაზე გარკვეულ კანონზომიერებას ემორჩილება. კურ. თებერდიდან (719 მმ.) ნალექების რაოდენობა სამხრეთისაკენ თანდათან მატულობს და დომბაის ტაფობსა (1349 მმ.) და კავკასიონის მთავარ ქედზე (3000 მმ.) მაქსიმუმს აღწევს.

ნაკრძალის ჩრდილო ნაწილის კლიმატი უფრო თბილი და ზომიერია, ვიდრე სამხრეთ ნაწილისა, ამიტომ ჩრდილო ნაწილის (კურორტ თებერდის ზონა) მუხუხა და ჯამაათის ხეობების — დამახასიათებელია ნალექების საკმაო რაოდენობა და მათი თანაბარი განაწილება გაზაფხულ-ზაფხულსა და შემოდგომაზე, — ზამთარი არა ძლიერ ცივი და საკმაოდ თბილი ზაფხულით, მზიან დღეთა სიმრავლედ, ძლიერი ქარების არ არსებობა (გარდა ფიონებისა), რაც მეტად ხელსაყრელ პირობებს ქმნის საკურორტო მშენებლობისთვის, ერთიმხრივ, და მაღალმთიანი მიწათმოქმედების განვითარებისათვის, მეორემხრივ. ამ უკანას-

კნელს განსაკუთრებული მნიშვნელობა ენიჭება კურორტ თებერდის, ტურისტული ბანაის დომბაისა და მწყემსების ბინების ბოსტნეულითა და ხილეულით მომარაგებისათვის.

თებერდის სახელმწიფო ნაკრძალთან არსებული სამეცნიერო-კვლევითი დაწესებულება დიდ სამუშაოს ატარებს კულტურულ მცენარეთა ვერტიკალურად გავრცელების საქმეში, არა მარტო ნაკრძალის, არამედ მთელი ქლუხორის რაიონის მასშტაბით. უკანასკნელი წლების განმავლობაში ჩატარებული ცდებით დამტკიცდა, რომ სასოფლო-სამეურნეო კულტურების გავრცელების ოპტიმალური სიმაღლე 1900 — 2000 მეტრამდე აღწევს, განსაკუთრებით ხეობათა სამხრეთ და სამხრეთ-აღმოსავლეთ კალთებზე, რომელთათვისაც დამახასიათებელია მზის მეტი რაღიაცა და სითბოს არსებობა (დაქანებით არა უმეტეს 20 გრადუსისა).

ორი ათას მეტრ სიმაღლემდე კარგად ხარობს მარწყვი, მ. შ. მიწურიწი-სებური ჯიშები „კომსომოლკა“, „მისოვკა“ და „კორაიკა“, აგრეთვე კარტოფილი, რომელიც უფრო ზევითაც აღის. კურორტის ზონისა და მუხუს ხეობაში კარგად ხარობს სიცივის გამძლე ალუბალი, ბალი, ქერამი, ვაშლი, ხურტკმელი, ბოსტნეული (კომპოსტო, ბოლოკი, ხახვი, სტაფილო, კიტრი და სხვ.), მარცვლეული (ქერი, უგრებელი, ფეტვი) 1300 — 1400 მეტრ სიმაღლეს არ სცილდება. ჩატარებული ცდები ადასტურებს, რომ ნაკრძალისა და მთელი ქლუხორის რაიონში სავსებით შესაძლებელია მაღალმთიანი მიწათმოქმედების არსებობა-განვითარება, რასაც ნათლად ადასტურებს მაღალმთიანი ზონის კულტურულ მცენარეთა დემონსტრირება მოსკოვში სრულიად საკავშირო სასოფლო-სამეურნეო გამოფენაზე.

ნაკრძალის ბუნებრივ საწარმოო რესურსთაგან ყველაზე ძლიერაა წარმოდგენილი საძოვრები და ტყის მასივები. პირველის ფართობი მეტად მნიშვნელოვანია (11,5 ათ. ჰა) და ძირითად საკვებ ბაზას წარმოადგენს ცხოველებისათვის. თებერდის ნაკრძალის სამეცნიერო დაწესებულების გამოანგარიშებით თითოეულ ჰექტარზე 30 — 40 ცენტნერ მწვანე ბალახს ლეზლობენ და საძოვართა მთელ ფართობზე წლიურად შეიძლება დამზადდეს 150 ათას ცენტნერამდე მწვანე ბალახი, რაც სავსებით საკმარისი იქნება არა მარტო აკლიმატიზებულ ცხოველთა გამოსაკვებად ზამთარში, არამედ შესაძლებელია გამოკვებოს შინაური პირუტყვის საკმაო რაოდენობაც. საძოვარ-მდელოები სამი ათასი მეტრის სიმაღლემდე ვრცელდება, განსაკუთრებით ალპურ ზონაში, ტყის ზონაში კი საძოვრები მცირე ფართობის მდელოების სახით გვხვდება.

თებერდის ნაკრძალის მცენარეული საფარი შედის გეობოტანიკურ პროვინციაში, რომელსაც აკად. გ. როსჰეიმი „კავკასიონის მთავარი ქედის ჩრდილო კალთებს“ უწოდებს და ნაკრძალს ამ უკანასკნელის ფართობის თითქმის მეთექვსმეტე (11%) ნაკრძალის ტერიტორიაზე გამოვლინებულია 1000-1100-მდე სახის მცენარეული, რაც მთელი გეობოტანიკური პროვინციის სახეობათა სამ მეხუთედს შეადგენს (59%), მ. შ. ენდემებისა და ნახევარენდემების რიცხვი 350-მდე აღწევს. კოლხეთის ფლორა სუსტადაა წარმოდგენილი, მათ შორის აღსანიშნავია მცირე რაოდენობით კავკასიის სოკი, აღმოსავლეთის ნაძვი, ურ-

თხმელი, ლამაზი ნეკერჩხალი, კაკასიის მოცვი და იშვიათად წყავი. ამასთანავე გვხვდება სტეპის ფლორის წარმომადგენლებიც, რადგანაც ქალაქ ჩერქესკიდან დაწყებული ორი მთავარი ხეობის—ყუბანისა და თებერდის ხეობის—მიმართულებით ძირითად ფიტოლანდშაფტთა ცვალებადობასთან დაკავშირებით, სტეპისა და ტყე-სტეპის სივრცეები მაღლამთიანი ტყეებით იცვლება.

თებერდის ნაკრძალის ტყეებისათვის დამახასიათებელია დიდი სიმაღლითი გავრცელება. საკუარისია აღინიშნოს, რომ ტყეს უკავია არა მარტო ქვედა (ტყის) ზონა, არამედ მთელი სუბალპური ზონაც და მხოლოდ მცირე რაოდენობით იჭრება ალპურ ზონაში. ტყეების განაწილება სიმაღლითი ზონების მიხედვით შემდეგია (%/%-ით).

1260 — 1500 მეტრებით	— 13,5%
1500 — 2000 " "	— 46%
2000 — 2500 " "	— 40%
2500 და ზევით	— 0,5%

ამრიგად, ტყის მთელი მასივების გავრცელების ზონა ათას მეტრს შუა (1500 — 2500) მეტრეობს.

ტყეების ხედს უპირატესად წიწვნიანები და უფრო ნაკლებად ფოთლოვანნი გამოხატავენ, როგორცაა შეფარდება შემდეგია:

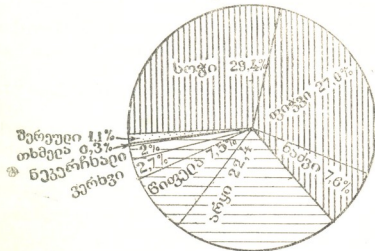
წიწვნიანები	— 63,93%
ფოთლოვანები	— 34,94%
შერეული	— 1,13%

წიწვნიანებიდან კარბობს სოკი (3,077 ჰა) და ფიჭვი, ხოლო ნაკლებად წარმოდგენილია ნაძვი; ესენი შესანიშნავ პირობებს ქმნიან საკურორტო მშენებლობისათვის, მათი გავრცელება მეტად თავისებურია. სამხრეთ მიმართულების კალთებზე, განსაკუთრებით კი იქ, სადაც არ არის მიწისქვეშა წყლები, ხოლო ნალექები საკმაო რაოდენობისაა, წყალი დიდი სისწრაფით ეშვება დაბლა და გარდა იმისა, რომ ხდება ნიადაგის ჩამორეცხვა, მცენარეული საფარი ვერ იყენებს მას, რასაც ადვილი არა აქვს ჩრდილო მიმართულების კალთებზე. სადაც თოვლი ნელა დნება და ნიადაგი დიდი რაოდენობით ისრუტავს წყალს. ამის გამო, ჩრდილო ექსპოზიციის კალთები უფრო სიმშრალისმოყვარული სოჭნარი და სოჭნარ-ნაძვნარიანაა დაკავებული, სამხრეთ ექსპოზიციის კალთები კი უფრო სინოტივისმოყვარული ფიჭვნარებით.

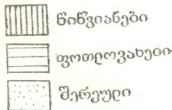
წიწვნიანებიდან ფართობით ერთ-ერთ პირველ ადგილზეა ფიჭვი (2.777 ჰა), რომელიც უპირატესად მდ თებერდის სანაპიროებიდან ტყის ზედა საზღვრამდე ვრცელდება სხვადასხვა ექსპოზიციის ხეობებში, ტერასებზე, ციცაბო კალთებზე. გამოტანის კონუსებზე. კაკასიონის მთავარი ქედის მიმართულებით მას სცვლის სოჭნარი — ძირითადად დომბაის ტაფობსა და განაჩხირის ხეობაში, სადაც სოჭნართა მასივები ასი ჰექტარობით გვხვდება სოჭნარ-ფიჭვნარი შესანიშნავ საანძო მასალას წარმოადგენს ჩვენი ქვეყნის გემომშენებლობისათვის.

წიწვიანთა მესამე წარმომადგენელია ნაძვი, რომელიც ძირითადად სოკუნარებსა და არყნართან გვხვდება, მცირე მასივებია მდინარეების ამანაუსისა და განაჩხირის შეერთების ადგილას, ნაწილობრივ ბაღუკისა და ალიბეკის ხეობებში.

წიწვიანებთან შედარებით ფოთლოვანი ჯიშები, ნაკლები რაოდენობითაა წარმოდგენილი და მათი საერთო ხვედრითი წონა ერთ მესამედს უდრის. მათ შორის ყველაზე უფრო გავრცელებულია არყი, რომელსაც მთელი ტყის ფართობის 22,3%⁰, ხოლო ფოთლოვანებს 64 პროცენტი უჭირავს. არყი სამი სახისა გვხვდება — ბუმბულოვანი არყი, მექეკოვანი არყი და უფრო იშვიათად რადეს არყი. ბუმბულოვანი არყი ტყის ზედა საზღვრამდე აღწევს, მდინარე ამანაუსისა და მდინარე ქლუხორის სათავეებში, უპირატესად ბუნკნარების სახით, მექეკოვანი არყი კი სხვა ჯიშებთან შერევით (უფრო ხშირად დეკასთან) დაბლობ ადგილებში გვხვდება.



პირობითი ნიშნები:



ნახ. 2. თებერდის სახელმწ. ნაკრძალის ტყის შემადგენლობა (%/%-ით)

ფოთლოვანი ჯიშებიდან თავისი მნიშვნელობით ყველას სჯობია წითელა, თუშკა მისი ფართობი ერთობ მცირეა (775 ჰა); მთავარი მასივებია თებერდის ხეობაში — სოხუმის სამხედრო გზის გასწვრივ — მცირე ხატიპარადან ლომბაის ტაფობამდე, უფრო მეტად სანაპირო ტერასებსა და დამრეც კალთებზე. ზოგიერთ ხეობაში წითელა ტყის ზედა საზღვარს აღწევს, თუშკა დაბალტანიანების სახით.

ფოთლოვანებიდან არყისა და წიფლის შემდეგ აღსანიშნავია ვერხვი და ნეკერჩხალი, მცირე რაოდენობით თხმელა (ნაცრისფერი და შავი), მუხა (უპირატესად მუხუს ხეობაში), ურთხმელი, თელა და სხვ. სულ ფოთლოვანი ჯიშების რაოდენობა 94 აღწევს, მათგან 34 ხეა, დანარჩენი კი ბუჩქნარი.

ნაკრძალის ტყეებს ნიადაგდაცვითი და საკურორტო მნიშვნელობის გარდა სხვა გამოყენებაც აქვს — ეს არის ხე-ტყის დამზადება (თუმცა მეტად უმნიშვნელო რაოდენობით, ისიც სპეციალურად განკუთვნილ ადგილებზე).

ბუჩქნარებიდან ყველაზე მეტად გავრცელებულია თხილი და ცხრატყავა, დაბალტანიანი ტირიფი, ღეკა, რომელიც მალალმთიან ზონაში ხშირი მასივებითაა წარმოდგენილი, აგრეთვე ღვია. ღეკას ჩრდილო ექსპოზიციის კალთები უკავია, ღვიას კი სამხრეთ კალთები, რაც მათი ბიოლოგიური თვისებებითაა გამოწვეული. ყურადღების ღირსია კახაყური ღვია, რომელსაც დიდი მნიშვნელობა აქვს სამთო შელიორაციული სამუშაოებისათვის.

დასასრულს, ნაკრძალის ერთ-ერთ მთავარ სიმდიდრეს, ტყის მასივებთან ერთად, მისი ცხოველთა სამყარო შეადგენს, თუმცა ეს უკანასკნელი მთლიანად არ გამოხატავს კავკასიის მრავალფეროვანი ფაუნის სახეს. ვ. კნიაზევის მიხედვით ნაკრძალში 1946 — 47 წლებში აღრიცხული იყო 31 სახის ძუძუმწოვარი, 7 სახის რეპტილია, 5 სახის ამფიბია, 17 სახის ფრთოსანი და სხვ., მაგრამ მათი რაოდენობა იმდენად უმნიშვნელოა, რომ სამრეწველო მნიშვნელობა არა აქვთ. გავრცელებულია აგრეთვე არჩვი, ფსიტი, წავი, ჭარული კატა, სინდიოფალა, პელა, მგელი, დათვი, ჯიხვი, გარეული ღორი და ტყის კვერნა. სამი უკანასკნელი სახეობა თავისი მნიშვნელობითა და რაოდენობით ყურადღების ღირსია. ჯიხვი (ან სევერცოვის ჯიხვი — *Capra Severtzevi*, m.) სუბალპურ და ალპურ ზონებშია, ძნელად მისასვლელ ადგილებში ბინადრობს, რითაც აიხსნება მათზე ნადირობის სიძნელე. გარეული ღორი მრავლადაა ნაკრძალისა და ქლუხორის რაიონის მთელ ტერიტორიაზე და დიდ ზიანს აყენებს ნათესებსა და მეურნეობას. მე-19 ს. დამლგეს, ანტენისური ნადირობის გამო, გარეული ღორის რაოდენობა დიდად შემცირდა, შემდგომ კი, განსაკუთრებით სამამულო ომის წლებში, მათი რაოდენობა მკვეთრად გაიზარდა და დღეს იგი მონადირეობის ერთ-ერთი მთავარი საგანია.

გარეულ ნადირთა შორის ყველაზე მეტი რაოდენობით გვხვდება ტყის კვერნა, რომელიც დიდად გამრავლდა ალტაის ციყვისათვის საკვები ბაზის შექმნისა და გაფართოების გამო. ამავე დროს ტყის კვერნა ანადგურებს საუკეთესო ქურჭის მქონე ციყვს, თუმცა, როგორც ცნობილია, ტყის კვერნის ქურჭი რამდენიმეჯერ უკეთესი და ძვირფასია ციყვის ქურჭზე. თუ მხედველობაში მივიღებთ, რომ ციყვის გავრცელების არეალი მეტად დიდია, ტყის კვერნის მიერ ციყვის განადგურება დიდად ვერ შეამცირებს ამ უკანასკნელის რაოდენობას და, მაშასადამე, ვერ დაუკარგავს მას სამრეწველო მნიშვნელობას. ამრიგად, ნაკრძალი გვევლინება როგორც ძვირფასი ქურჭის მქონე ტყის კვერნისა და ციყვის გამორავლება-გავრცელების მნიშვნელოვანი ბაზა მთელს საქართველოში.

ნაკრძალის ტერიტორიაზე 1870 წლამდე გვხვდებოდა ზუბრი (დომბა), კავკასიის კეთილშობილი ირემი კი მხოლოდ მეოცე საუკუნის დასაწყისში მოიპოა,

ამეამადაც ირემი ხშირად გადმოდის ნაკრძალის ტერიტორიაზე შეზონელი აფხა-
 ზეთის ტერიტორიიდან, სადაც ჯერ კიდევ შერჩა კავკასიის კეთილშობილი ირ-
 მის ჯოგები. ირმისა და ზუბრის არსებობას ნაკრძალის ტერიტორიაზე ასა-
 ბუთებს არა მარტო აღრინდელი ლიტერატურული წყაროები, არამედ დღემდე
 შერჩენილი გეოგრაფიული სახელწოდებებიც. მაგ. ტურისტულ-ალპინისტური
 ბანაკის დომბაის სახელი ჩერქეზულ (ადილეურ) ენაზე „ზუბრს“ ნიშნავს (ანუ
 დომბას), ხოლო უმაღლესი მწვერვალის დომბაი-ულგენის სახელწოდება — (ად-
 გილს სადაც) „მოკლული (იქნა) ზუბრი“¹. ამავე ერთ ერთი ხეობის სახელწოდება
 „ბუ-ულგენი“ კი (ადგილს სადაც) „მოკლული (იქნა) ირემი“. ხატიპარას მთას
 რუსები უწოდებენ „Оленья балка“, რაც „ირმის ხეცს“ ნიშნავს.

ამრიგად, თებერდის ნაკრძალის ერთ-ერთ მნიშვნელოვან ამოცანას წარ-
 მოადგენს გადაშენების გზაზე დამდგარ ცხოველთა მოძიებება, ერთი მხრივ,
 ხოლო ახალი სახის სასარგებლო ცხოველთა აკლიმატიზაცია — მეორე მხრივ.
 ამ მიმართულებით ნაკრძალის სამეცნიერო-კვლევითი დაწესებულება ნაყოფიერ
 მოშაობას ატარებს უსურის ენოტიესებური ძაღლის, ალტაის ციყვისა და ხა-
 ლიანი ირმების აკლიმატიზაცია-მომრავლების დარგში.

უსურის ენოტიესებური ძაღლი (*Nictereutes procionoides grau*) სიდიდით
 მოზრდილ მელას წააგავს და შესანიშნავი მოშავო ქურქის მქონეა. თებერდის
 ნაკრძალში პირველად გაშვებულ იქნა 1934 — 1935 წლებში 130 ცალის რაო-
 დენობით, რომელიც სოპოვოს მონადირეობის საბჭოთა მეურნეობიდან მოიყ-
 ვანეს (გორონეის ოლქი). პირველსავე წლებში ენოტიესებური ძაღლი სწრაფად
 გავრცელდა ტყის ზონაში და ნაწილობრივ სუბალპურ და ალპურ ზონაშიც აღ-
 იოდა. უკანასკნელ წლებში მისი რაოდენობა დიდად შემცირდა და მათ სამრე-
 წველო მნიშვნელობა ჯერჯერობით არა აქვს. ენოტიესებური ძაღლის მთავარი
 მტერია მგელი და შინაური ძაღლი. გარდა ამისა, სამამულო ომის პერიოდში
 სოხუმის სამხედრო გზის მშენებლობა სწორედ მათი მთავარი თავმოყრის ად-
 გილებში წარმოებდა, რის გამოც მათი დიდი რაოდენობა დაფრთხა და ნა-
 კრძალის გარე ტერიტორიაზე გაიფანტა.

აკლიმატიზებული ცხოველებიდან ყველაზე მეტი მნიშვნელობა აქვს ალტა-
 ის ციყვის (*sciurus vulgaris altaicus*). ცნობილია, რომ თავისი ფართო გავრცე-
 ლების გამო ალტაის ციყვის შემოსავლიანობით პირველი ადგილი უკავია საბჭო-
 თთა კავშირის ბეწვეულის სარეწში. მთელს კავკასიაში გავრცელებულია მხო-
 ლოდ მცირე აზიის ციყვის (*sciurus persicus anomalis*), რომლის ბეწვი მეტად
 დაბალი ხარისხისაა და მას თითქმის არაფითარი სამრეწველო მნიშვნელობა
 არა აქვს.

1937 წელს თებერდის ნაკრძალში გაშვებულ იქნა ალტაის ციყვის პირ-
 ველი პარტია (134 ცალი), რაც ციყვის აკლიმატიზაციის პირველ ცდად ით-
 ვლება მთელს საბჭოთა კავშირში. ცდამ ყოველგვარ მოლოდინს გადააპარბა.
 ალტაის ციყვმა, საუკეთესო ბუნებრივი პირობებისა და მდიდარი საკვები ბა-

¹ საბა სულხან ორბელიანის ლექსიკონით „დომბა კამეჩს ჰგავს“ (თხზგ.).

ზის არსებობის გამო, სწრაფად იწყო გავრცელება და უკვე ორიოდ წლის შემდეგ მისი გავრცელების არეალი ნაკრძალის ტერიტორიას გასცილდა. უკანასკნელი წლების განმავლობაში ციყვი დიდი რაოდენობით გვხვდება არა მარტო მთელ ქლუხორის რაიონში (თებერდისა და ყუბინის ხეობებში), არამედ ოქსაუთის ხეობაში, ჩერქესკის მიდამოებში და აფხაზეთის ასს რესპუბლიკის ტერიტორიაზედაც, უპირატესად ნაძვნარ-ფიჭვნარში; მისი სიმაღლითი გავრცელება 2300 მეტრს, ე. ი. ტყის ზედა საზღვარს, არ სცილდება.

ნაკრძალსა და მთელს რაიონში საუკეთესო ქერქის მქონე ალტაის ციყვის აკლიმატიზაცია მტკიცე ბაზას შექმნის საქართველოში ბეწვეულის სარეწისათვის. ქლუხორის რაიონში დამზადებული ბეწვეული (დამზადების პერიოდი XI—XII—I—II—III თვეები) ცნობილი იქნება უკვე არა „ალტაის ციყვის“, არამედ „თებერდის ციყვის“ სახელწოდებით, რადგანაც აქ დაიწყო მისი პირველი წარმატებითი აკლიმატიზაცია, გავრცელება და აქ პპოვა მან თავისი მეორე სამზობლო.

აკლიმატიზებული ცხოველებიდან მესამეა ხალიანი ირემი. იგი რელიქტური ცხოველია და მისი გავრცელების არეალი მეტად შეზღუდულია (ჩრდილო მანჯურია და კორეა, უსურის მხარე). ხალიანი ირმის რქებისაგან (პანტი) მზადდება ძვირფასი სამკურნალო წამალი — პანტოკრინი, რის გამოც მისი გამოკვლების საკითხს დიდი ყურადღება მიექცა. ხალიანი ირმის აკლიმატიზაციის ცდები ჩატარდა ალტაის მხარესა და ზაბაიკალიეში, მაგრამ ეს ირემი ყველაზე კარგად თებერდის სახელმწიფო ნაკრძალის ბუნებას შეეგუა. 1938 წელს ნაკრძალში შორეული აღმოსავლეთის საბჭოთა მეურნეობიდან, „ლენინხოსა“ და „სელიმიდან“, მოიყვანეს და გაუშვეს 54 ირემი, რომელიც ძირითადად მდინარე თებერდა ამინაუსის მარცხენა მხარეზე გავრცელდა, ე. ი. სოხუმის სამხედრო გზის მოპირდაპირე მხარეზე (დათვის ლელეს, ხატიპარას, პაჯიბესა და განაჩხირის ხეობების მიდამოებში).

ხალიანი ირემი, ისევე როგორც ენოტისებური ძალი და ალტაის ციყვი, კარგად შეეგუა თებერდის ნაკრძალის პირობებს და სამამულო ომის დაწყებამდე მისმა რაოდენობამ ერთიორად იმატა, მაგრამ სამამულო ომის პერიოდში მკვეთრად შემცირდა მტაცებელი ცხოველების, განსაკუთრებით მგლის, გავრცელების გამო, ძლიერი ბრაკონიერობითა და აგრეთვე ნაწილობრივი მიგრაციით აფხაზეთის ტერიტორიაზე, სადაც ხალიანი ირემი კავკასიის კეთილშობილ ირემს გაჰყვა. 1945/46 წლებში აფხაზეთში შემჩნეული იქნა ხალიანი ირმის მცირე ჯგუფები.

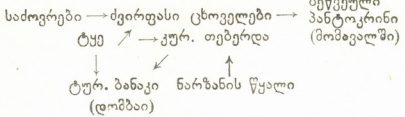
ჯერჯერობით ხალიანი ირმის გავრცელების არეალი იმდენად შეზღუდულია, რომ მას სამრეწველო მნიშვნელობა არა აქვს, მაგრამ მომავალში, შესაძლებელია, თებერდის ნაკრძალი გადაიქცეს ძვირფასი სამკურნალო პრეპარატის პანტოკრინის დამამზადებელ მეორე ბაზად მთელს საბჭოთა კავშირში.

ამრიგად მდიდარი ბუნებრივი საწარმოო რესურსების გამო თებერდის სახელმწიფო ნაკრძალის არსებობა საყესებით გამართლებულია როგორც მეცნიერული, ისე სამეურნეო თვალსაზრისით.



ნაკრძალის სამეურნეო სტრუქტურა შემდეგნაირად წარმოგვიდგება:

თებერდის სამეცნ. დაწესებულება.



ამრიგად, ნაკრძალი გარდა იმისა, რომ საკურორტო და ტურისტულ-ალპინისტური მოძრაობის გავრცელების მნიშვნელოვანი ბაზაა, იგი ახლო მომავალში საქართველოს მისცემს საანძო ხე-ტყეს, მარმარილოს, ბევრველს. გარდა ამისა, ნაკრძალი იქნება დამაკავშირებელი რგოლი ქლუხორის რაიონსა და დასავლეთ საქართველოს შორის.

თებერდის ნაკრძალის საგზაო ქსელი მთელ ქლუხორის რაიონის უშუალო ნაწილს წარმოადგენს. მასზე გადის სოხუმის სამხედრო გზა, რომლის სიგრძე კურ. თებერდიდან „ჩრდილო თავშესაფარამდე“ („სევერნი პრიუტი“) 33 კმ უდრის. ადგილობრივი მნიშვნელობის გზებს მიეკუთვნება გზა ტურისტულ ბანაკ დომბაიმდე (22 კმ), მუხუს ხეობაში — ყველის ქარხანამდე (8 კმ) და ჯამაათის ხეობაში — ნარზანის წყლის გამოსავლამდე (6 კმ). ყველაზე მნიშვნელოვანია დომბაის გზა, რომლითაც ზაფხულის თვეებში ხდება ბანაკების მომარაგება და ტურისტთა მოძრაობა, თუმცა, ეს გზა კეთილმოწყობილი არ არის.

დიდი მნიშვნელობა აქვს საცალფეხო გზებსა და ბილიკებს, რომლებითაც სარგებლობენ ტურისტ-ალპინისტები, მწყემსები, დამსვენებლები, ხდება ტყის ხანძრების ჩაქრობა, ხე-ტყის გამოზიდვა, ურთიერთობის დამყარება მეზობელ რაიონებთან და სხვ. გზები სავსებით ვერ აკმაყოფილებენ როგორც ალპინიზმ-ტურიზმს, ისე მთელი ნაკრძალის სამეურნეო მოთხოვნილებებს.

გერმანელ ოკუპანტთა მიერ დროებით ოკუპაციამ უდიდესი ზიანი მიაყენა ნაკრძალის მთელ მეურნეობას. დანგრეულ იქნა შენობები, გაზიდულ იქნა სატრანსპორტო მოწყობილობანი, დიდძალი სათბობი და მზა მასალა, სასოფლო-სამეურნეო პროდუქტები. სპეციალური გამომკვლევე კომისიის ცნობით, გერმანელ ოკუპანტთა მიერ ნაკრძალისათვის მთლიანად მიყენებული ზარალი სამილიონ მანეთს აღემატება.

უკანასკნელი წლების განმავლობაში ნაკრძალთან არსებული სამეცნიერო-კვლევითი დაწესებულება ნაყოფიერ მუშაობას აწარმოებს მეურნეობის აღდგენისა და სამეცნიერო-კვლევითი მუშაობის გაძლიერებისათვის. დაწესებულებას ჰყავს ათი მეცნიერი მუშაკი, გააჩნია მუზეუმი, სამეცნიერო ბიბლიოთეკა, მეტეოროლოგიური სადგური და მოზრდილი ფართობი სასოფლო-სამეურნეო კულტურათა ათვისებისათვის ცდების დასაყენებლად მაღალმთიანი ტერიტორიის პირობებში.

ხუთწლიანი გეგმით გათვალისწინებულია რიგი ღონისძიებები, რომელთა მეოხებით კიდევ უფრო გაუმჯობესდება ნაკრძალის სამეურნეო-მეცნიერული ათვისება-გამოყენების ხარისხი. 1949 — 1950 წლებში სამეცნიერო დაწესებულება მოახდენს ნაკრძალის ტყის ტიპების დადგენას და მდინარე-ტბების შესწავლას,

1946 წლამდე ჩატარებულ სამეცნიერო-საკვლევ სამუშაოთა სისტემატიზაციასა და განზოგადებას, გამოიცემა სამეცნიერო შრომები და გზის მაჩვენებელი, მოეწყობა დენდროლოგიური ბაღი და განსაკუთრებული ყურადღება მიექცევა აკლიმატიზებული ძვირფასი ცხოველების აღრიცხვა-მომრავლების საქმეს (ენოტი-სებური ძაღლი, თებერდის ციყვი, ხალიანი ირემი).

თებერდის სახელმწიფო ნაკრძალის — „საქართველოს ამ მარგალიტის“ — მომავალი სამეცნიერო-სამეურნეო მნიშვნელობის ზრდა-განვითარება პირველ რიგში მოითხოვს ქლუხორის ვადასავლელით მიმოსვლის მოგვარებასა და არსებული საგზაო ქსელის კეთილმოწყობას, განსაკუთრებით დომბაის გზისას. აუცილებლად საჭიროა გზის აღრიცხვა, გზის მაჩვენებლის გამოცემა და ნაკრძალის რაიონირება, სადაც განკუთვნილი იქნება ტურისტ — დამსვენებელთათვის სპეციალური მარშრუტები, რათა სასარგებლო ცხოველები არ დაფრთხნენ, გამოიყოს გზის მაჩვენებლები და, რაც მთავარია, აკრძალული ზონები. ტურისტულ ბანაკთან დომბაის რეგულარული კავშირის დამყარების მიზნით აუცილებელ საჭიროებას წარმოადგენს პირდაპირი სატელეფონო ხაზის გაყვანა კურორტ თებერდიდან დომბაიმდე.

2. ტყის მეურნეობა

ქლუხორის რაიონის ტყის მასივებს თავისი ფართობითა და ჯიშობრივი შედგენილობით ერთ-ერთი საპატიო ადგილი უკავია საქართველოს სამრეწველო მნიშვნელობის ტყის მასივების შორის. საკმარისია აღინიშნოს, რომ მთელი ტყის ფართობი 105 ათას ჰას¹.

რაიონის ტყის შედგენილობაში უპარობენ ფოთლოვანი, წიწვიანებს გაცილებით ნაკლები ფართობი უკავია, თუმცა უნდა აღინიშნოს, რომ ხე-ტყის დამზადების მთავარ საგანს წიწვიანები შეადგენენ (სოჭი და ფიჭვი). წიწვიანთა და ბუჩქნართა შეფარდება შემდეგია — 59,6%/; 40,4%/.

ქლუხორის რაიონის ტყეებს, როგორც მაღალმთიანი რაიონისას, უდიდესი ეკონომიური მნიშვნელობა აქვს მეურნეობისათვის: ნიადაგდაცვითი, საკურორტო და როგორც წყლის რეგულატორი, ხოლო რაც მთავარია, — ტყე ძვირფასია როგორც სათბობი და საშენი მასალის ბაზა. ეს უკანასკნელი საქმაოდ ძლიერადაა წარმოდგენილი დღევანდელ ქლუხორის რაიონში.

ხე-ტყის დამზადება წარმოებს სპეციალურად განკუთვნილ მასივებზე, მათ შორის:

- 1) ქლუხორის მასივი — მდინარე ჯინგირიკის მდამოებ;
- 2) თებერდის მასივი — მდინარე მუხუს ხეობა;
- 3) მადნისხევის მასივი — ჯახვრაქალასა (ს. მალაროსთან) და მდ. ხუდგის ხეობები, მთისძირი და მახარა;
- 4) ყუბანის მასივი.

1 საქ. სსრ „აეროფოტო ტყის მომწყობი კანტორის“ ცნობით 1948 წელს ქლუხორის რაიონის ტყის ფართობი უდრის 99 ათას ჰექტარს.

მასივებიდან ხე-ტყე საჯაპანო ტრანსპორტით გამოაქვთ გზატკეცილამდე, შემდეგ კი ავტომობილებით ეზიდებიან ხე-ტყის სახერხ ქარხანამდე (ახალშენსა და ქლუხორამდე), აქედან მზა მასალა რკინიგზის სადგურ ჯუგუთათი თბილისისაკენ იგზავნება (ბაქოს მიმართულებით).

ასე, მაგ. თბილისის ხე-ტყის დამამზადებელ კანტორას 1 კუბ. მეტრი მერქნის ადგილზე დამზადება და თბილისამდე გამოზიდვა 239 მან. და 50 კაპ. უჯდება, რაც სევანეთისა და სხვა რაიონებიდან მოტანილი მერქნის ღირებულებაზე გაცილებით მეტია.

ქლუხორის რაიონში ტყის ექსპლოატაცია ჯერ კიდევ მე-19 ს. დამდეგს დაიწყო, სახელდობრ 1889 წელს. მდინარე თებერდით ხე-ტყეს აცურებდნენ ქალაქ ბათალფაშინსკამდე (ჩერქესკი), მაგრამ მისი ინტენსიური ექსპლოატაცია დაიწყო მხოლოდ პირველი მსოფლიო ომის წინ, სახელდობრ 1911 წელს, როდესაც საჭირო გახდა დიდძალი ხე-ტყე ნეეინომისკ ბათალფაშინსკს შორის რკინიგზის მშენებლობისათვის, მაგრამ ომის დაწყების გამო დამზადება შეწყდა.

ქლუხორის რაიონის ტყეების გეგმაზომიერი ექსპლოატაცია მხოლოდ 1929 წლიდან იწყება; ხე-ტყის დიდი ნაწილი თებერდის ხე-ტყის სახერხ ქარხანაში იხერხებოდა, ნაწილობრივ კი მდინარე თებერდით აცურებდნენ ჩერქესკამდე.

1932—1935 წლებში, ჩერქესკ-ქლუხორის რკინიგზის მშენებლობასთან დაკავშირებით, დამზადება კვლავ გაძლიერდა, მაგრამ თებერდის სახელმწიფო ნაკრძალის გამოყოფისა (1936 წ.) და რკინიგზის მშენებლობის შეწყვეტის გამო დამზადებამ შემდეგ იკლო.

1944 წლიდან დამზადებას აწარმოებდნენ სამეურნეო ორგანიზაციები, მათ შორის რაიომრეწვკომბინატი, რაისატყეო მეურნეობა, საკურორტო სამმართველო, ქალაქი თბილისი, ადგილობრივი მოსახლეობა და სხვა, ყველაზე მეტ ხე ტყეს ამზადებს თბილისის ხე-ტყის დამამზადებელი კანტორა (ჩამოყალიბდ 1947 წ. მარტს), უპირატესად ქალაქ თბილისის მშენებლობისათვის. საკმარისი აღინიშნოს, რომ 1947-48 წელს მარტო აღნიშნულმა კანტორამ 12,167 კუბ საქმიანი მერქანი დაამზადა.

ყველა დამამზადებელი ორგანიზაციის მიერ უქანასკნელი წლების განმავლობაში ხე-ტყის დამზადების ოდენობა ასეთია (კუბ. მეტრობით):

	საქმიანი მერქანი	შეშა	ფიჩხი	ღირებულება მან,
1747 წ.	18,314	5,469	343	343,822
1948 წ.	17,516	7,560	148	333.500

(I ნახ.)

თუ ამას დაემატებთ თებერდის სახელმწიფო ნაკრძალში დამზადებულ ხე-ტყეს, სპეციალურად განკუთვნილ ადგილებში, მაშინ ეს რაოდენობა გაიზარდება. ასე, მაგ., 1945 წ. ნაკრძალში დამზადებულ იქნა 3300 კუბ. მეტრი ხე-ტყე, 1947 წელს კი 4,325 კუბ. მეტრი.

ქლუხორის რაიონის მდიდარი მასივების ექსპლოატაცია მომავალში მოითხოვს რიგ ღონისძიებებს; მათ შორის მთავარია, პირველ რიგში ხე-ტყის გა-

მოსაზიდი გვების გაუმჯობესება და კეთილმოწყობა, განსაკუთრებით ყუბანის ხეობაში, სამუშაოთა მექანიზაცია და მუშახელით უზრუნველყოფა, ბრძოლა ტყის ხანძრებსა და ტყის მავნებლებთან, მორების დაცურების მოწყობა მდინარეების საშუალებით, რაც განტვირთავს ავტოტრანსპორტს და დიდად შეამცირებს როგორც გამოზიდვის დროს, ისე ხარჯებს. რაც მთავარია, აუცილებელია ახალი, დამატებითი ტყის მასივების გაშენება, რათა კომპენსირებულ იქნეს ექსპლოატაციაში მყოფი მასივები.

როგორც აღვნიშნეთ. მდინარე თებერდასა და ყუბანზე ძველად წარმოებდა ხე-ტყის დაცურება თვით ქალაქ ჩერქესკამდე, მაგრამ შემდგომ მოისპო. ქლუხორის რაიონის ხე-ტყის მრეწველობის განვითარების ხუთწლიანი გეგმით დამთავრდა მორების დამჭერი ნაგებობის მოწყობა მდინარე ყუბანზე და ახალი დიდი ხე ტყის სახერხი ქარხნის აგება სოფელ ახალშენთან.

მორების დამჭერი ნაგებობა მოწყობილია სოფელ ახალშენთან, სადაც თავს იყრის მდინარე ყუბანი და დაცურებული ხე-ტყე, საშუალოდ 15 ათასი კუბური მეტრის რაოდენობით.

მდინარე ყუბანის სივანე სახერხი ქარხნიდან (25 — 40 კმ მანძილზე) 58 მეტრიდან 285 მეტრამდე მერყეობს, სიღრმე 1,5 — 1,9 მეტრია, საშუალო სიჩქარე — 1,0 — 1 — 5 მეტრი სეკუნდში (წყალდიდობის დროს კი 3,0 მ/სეკ.), რაც მეტად ხელსაყრელ პირობებს ქმნის დაცურებისათვის. (საშუალოდ 0,30 მ დიამეტრისა და 3,5 მეტრის სიგრძე მორების დაცურებისა).

ახალი ნაგებობის უპირატესობა იმაში მდგომარეობს, რომ ახლო არის, ერთი მხრივ, ქალაქ ქლუხორთან და ქლუხორ-მდინისხევის მაგისტრალთან, და რაც მთავარია, დაცურებული მასალა იხრებება სოფელ ახალშენის მახლობლად არსებულ ხე-ტყის სახერხ ქარხანაში.

მორების დამჭერი ნაგებობის მშენებლობა 300 ათასი მანეთი დაჯდა, რაც შემდეგში დიდ ბიძგს მისცემს რაიონის სატყეო მეურნეობის შემდგომ განვითარებას.

ბამოყენებული ლიტერატურა

1. გეოგრაფიის ინსტიტ. საფონდო მასალები.
 2. საქ. ნაკრძალთა სამმართველოს მასალები.
 3. В. Князев. Тебердинский государственный заповедник. Тбилиси, 1946.
 4. С. Анисимов. Теберда. М., 1925.
 5. Б. Борткевич. Исследование дорожной сети ТГЗ в целях установления маршрутов для работ научных, хозяйственных и туристических. ТГЗ, 1939. 38 стр., (рукопись).
 6. Д. Волгунов. Флора ТГЗ. 284 стр. (рукопись в Глав. Упр. зап. ГССР).
 7. Н. Липин, О. Липин. Водоем ТГЗ, 69 стр. (рукопись, в Гл. управл. зап. ГССР).
6. გეოგრაფიის ინსტ. შრომები, ტ. IV, ნაკვეთი 3

8. И. Броннер. Теберда (Путеводитель), 1934.
9. А. Малышев. Акклиматизация пятнистого оленя в условиях ТГЗ, 1938. 52 стр., (рукопись в ТГЗ).
10. А. А. Малышев. Изучение влияния комплекса экономических условий высокогорные зоны на культурные растения. 1940, ТГЗ (рукопись).
11. К. Красоцкий. Опыт продвижения плодово-ягодных культур в высокогорной зоне. 1879, ТГЗ, 73 стр., зоне. (рукопись).
12. М. В. Курапова. Отчет об обследовании динамики численности акклиматизируемой фауны ТГЗ проведен. в 11/ХII-1947, ТГЗ, 1, 1948 (рукопись).
13. А. А. Малышев. Акклиматизация пятнистого оленя в условиях ТГЗ, 1938, 52 стр.
14. М. Курапова. Акклимат. пятн. оленя в условиях ТГЗ, 1938. 25 стр. (рукопись).
15. П. Степанов. Акклимат. Уссурийской енотовидной собаки в условиях ТГЗ., 1938. стр. 26 (рукопись).
16. С. Рябов-Северкин. Дикорастущие кормовые растения пятнистого оленя. тр. ДВ Филиала А. Н., т. II. 1937.
17. П. Степанов. Акклиматизация енотовидной собаки в условиях ТГЗ, 1937, 26 стр. (рукопись в ТГЗ).
18. М. Куратова. П. Степанов. Алтайская белка на Кавказе. Журн. „Природа“, 1941, № 2.
19. И. Тумаджанов. очерк болотной долины Теберды. (Труды Тбилисского ботанического инст., т. XII, 1948.
20. С. Преображенский. Государственные заповедники СССР („Наука и жизнь“, 1947, № 3.

ლ. კარბელაშვილი

საკურორტო მეთენობა, ტურიზმი და ალპინიზმი ქლუხორის რაიონში

1. კურორტი თბაქდა

საკავშირო მნიშვნელობის მაღალმთიანი კლიმატური კურორტი თებერდა საქართველოს სს რესპუბლიკის და მთელი საბჭოთა კავშირის ერთ-ერთი ფრიად ლამაზი და სახელგანთქმული კურორტია.

კურორტი თებერდა თავისივე სახელწოდების სახელმწიფო ნაკრძალის ტერიტორიაზე მდებარეობს და თებერდის ხეობის სამხრეთ ნაწილშია გაშენებული; მისი კოორდინატებია $43^{\circ} 26'$ ჩრდილოეთის განედისა და $41^{\circ} 45'$ აღმოსავლეთ გრძედის. კურორტი თებერდა 1350 მეტრის სიმაღლეზე მდებარეობს ზღვის დონიდან (1280 — 1420 მ ს. ზ. დ.).

კურორტის საზღვრებია: ჩრდილოეთით — მდინარე მუხას ქვედა ნაწილი (მდ. თებერდის შესართავამდე), დასავლეთით — მაღალი მთები (ხატიპარას მწვერვალები), სამხრეთით — წითელი ველი (კურორტ თებერდის ბოლო) და აღმოსავლეთით — მაღლა აღმართული ტყიანი მთის ძირი.

ქ. ქლუხორიდან კურორტი თებერდა 45 კილომეტრით არის დაშორებული, რომელსაც კარგი ასფალტირებული გზით უკავშირდება; ეს გზა კურორტ თებერდიდან სამხრეთით მიიმართება და თებერდისა და განაჩხირის ლამაზი ხეობებით კავკასიონზე გადადის (ქლუხორის უღელტეხილით), საიდანაც აუხაზეთის ასს რესპუბლიკაში ეშვება.

კურორტი თებერდა რკინიგზის სადგურ ჩერკესკს საავტომობილო გზით უკავშირდება. ქლუხორიდან კურორტ თებერდამდე გზა მდინარე თებერდას მისდევს, — ჯერ მისი მარჯვენა ნაპირით, ხოლო შემდეგ — მარცხენა ნაპირით, სოფ. მზისას სამხრეთით. თვით კურორტ თებერდაში გზა კვლავ მდინარე თებერდაზე გადადის და აქედან მისი მარჯვენა ნაპირით მიიმართება ქლუხორის უღელტეხილისაკენ დომბაზე განშტოებით (მე-18 კილომეტრზე კურორტ თებერდიდან).

ქლუხორ-თებერდის გზის პირას მარჯვნივ და მარცხნივ მდებარე მთები, თავიანთი ლამაზი ფოთლოვან-წიწვიანი ხშირი ტყეებით, მშფოთარე მდინარე თებერდაში და განაჩხირში ეშვებიან.

გზის გასწვრივ პატარ-პატარა სოფლებია გაშენებული, — ჯერ შუქურა და ბარი, ხოლო შემდეგ — მზისა და თებერდა, რომლის შემდეგაც თვით კურორტი თებერდაა.

თებერდის ხეობის მიმზიდველი სალამაზე და კურორტის მოხდენილი მდებარეობა, ფიჭვნარ-ნაძვნარით შემკული მთები და მისი კალთები, უორანი ტყეებისა და მდელოების სურნელებით გაელენილი სუფთა ჰაერი, ანკარა ცივი წყლები, ლურჯად მოლივლივე მთის პატარ-პატარა ტბები და ჩანჩქერები, შორს მანძილზე აღმართული მარად თოვლიანი-ყინულოვანი კავკასიონის სხვადასხვა სიმაღლის მწვერვალები (სოფრუჯუ, ბალალაკაია, ამანაუზი და სხვა), ბუნების მრავალფეროვნება და პეიზაჟების კონტრასტები განსაკუთრებით მიმზიდველ კომპლექსს ქმნიან არა მარტო ტურისტულ-ალპინისტური საქმისათვის, არამედ მშრომელთა ჯანმრთელობის აღდგენისა და დაავადებულთა სამკურნალო თვისებებითაც, რითაც დიდად გაითქვა სახელი კურორტმა თებერდამ მთელ საბჭოთა კავშირში.

კურორტ თებერდას, აღნიშნულ პირობებთან ერთად, ფრიად ხელსაყრელი კლიმატური პირობები ახასიათებს¹.

საშუალო წლიური ტემპერატურა კურორტ თებერდაზე 6,5° უდრის. ცალკეული თვეების მიხედვით (მრავალწლიანი დაკვირვებით) ტემპერატურის მერყეობა ამგვარად ხასიათდება (გრადუსებით)²:

ზამთარი	გაზაფხული	ზაფხული	შემოდგომა
დეკემბერი 1,1	მარტი 1,8	ივნისი 13,6	სექტემბერი 11,3
იანვარი 3,4	აპრილი 5,8	ივლისი 15,3	ოქტომბერი 7,8
თებერვალი 1,8	მაისი 10,7	აგვისტო 15,4	ნოემბერი 2,4

როგორც ამ მონაცემებიდან ჩანს, კურორტ თებერდაში ზამთარი შედარებით თბილია, ხოლო ზაფხული—გრილი. წლის მანძილზე ტემპერატურის ცვალებადობა გაცილებით ნაკლებია, ვიდრე კისლოვოდსკში ან აბასთუმანში, ხოლო დღის განმავლობაში ტემპერატურა საკმაოდ მერყეობს. ამასთან ერთად კურორტი თებერდა მზის საგრძნობი განათებით ხასიათდება (1767 საათი წელიწადში); თებერდაში მზის რადიაცია საკმაოდ ძლიერია, მიუხედავად იმისა, რომ, ხეობის მერიდიონალური მიმართულების გამო, დღის ხანგრძლივობა აქ შედარებით ნაკლებია³.


ღრუბლიანობა თებერდაში გაცილებით მცირეა, ვიდრე კისლოვოდსკსა და აბასთუმანში. აქაური ჰაერი საკმაოდ მაღალი იონიზაციათ, სისუფთავითა და სიმშრალეთ ხასიათდება. ნალექთა რაოდენობა მხოლოდ 600—700 მილიმ. აღწევს წლიურად. ძლიერი ქარები იშვიათია.

რიგი კლიმატური მაჩვენებლებით თებერდას უფრო ხელსაყრელი პირობები ახასიათებს, ვიდრე კისლოვოდსკს, აბასთუმანს ან შვეიცარიული ალპების ცნობილ კურორტ დავოსს.

¹ Курорт СССР. М. — Л., 1936.

² მ. კობახია და ე. ნაფეტვარიძე. ქლუზორის რაიონის კლიმატი.

³ Курорт Теберда. Схема организации территории, стр. 142 — 150



სურ. 1. კურორტ თებერდის ერთ-ერთი ნაწილი

ყველაფერი ეს საკმაოდ აძლიერებს თებერდის, როგორც სამთო-კლიმატური კურორტის, სამკურნალო მნიშვნელობას ტუბერკულოზით დაავადებულ პირთა საქმიანობა.

კურორტ თებერდის სამკურნალო მნიშვნელობას საკმაოდ აძლიერებს მის ახლოს (7—8 კილ.) მდებარე ჯემაგათის ხეობის მინერალური წყლები.

კურორტ თებერდის სამკურნალო შეფასება ფოიად მნიშვნელოვანი და საყურადღებოა. ამ გარემოებას ხაზს უსვამენ როგორც ცალკეული სპეციალისტები, ისე სპეციალური თათბირები და სამკურნალო დაწესებულებები¹, რომლებიც ამ პრობლემას საგანგებოდ სწავლობდნენ.

როგორც ქვემოთ მოცემული დახასიათებიდან ჩანს, კურორტ თებერდის სამკურნალო მაჩვენებლები ფრიალ მრავალმხრივია. აქ მკურნალობენ:

„Предрасположение к туберкулёзу, туберкулёз бронхиальных желез взрослых, компенсированный и субкомпенсированный туберкулёз легких всех трех стадий, остатки и последствия туберкулёзных плевритов, эмфизема легких, но с полной компенсацией со стороны сердечно-сосудистой системы, бронхиты, реконвалесцениты после перенесённых острых заболеваний и операций; анемия, бронхиальная астма без органических изменений легких и сердца“².

კურორტის ასეთი მრავალმხრივი სამედიცინო მნიშვნელობა ფრიალ ზრდის მის როლს საბჭოთა კავშირის მშრომელთა ჯანმრთელობის აღდგენა-შენარჩუნების საქმეში.

სანატორიუმებისა და დასასვენებელი სახლების გარდა, კურორტ თებერდის მცხოვრებთა საცხოვრებელი სახლების უმეტესობა მსუბუქი ტიპისაა და უმთავრესად ხის ერთსართულიანი შენობებისაგან შედგება. სანატორიუმებისა და დასასვენებელი სახლების შენობები კი ორ-სამ სართულიანია, ქვეტყვირისაა და ავადმყოფ-დამსვენებელთა მთელი წლის განმავლობაში მკურნალობა-დასვენებისთვისაა გამოყენებული.

თებერდის ხელსაყრელმა სამკურნალო თვისებებმა ჯერ კიდევ გასული საუკუნის მე-80-იან წლებში მიიპყრო ყურადღება, ხოლო საკურორტო მშენებლობა აქ 1909—1910 წ. წ. დაიწყო.

1910 წლისათვის კურორტის ტერიტორიაზე გაშენებულ აგარაკებს ორი კილომეტრი ეჭირა სიგრძით³.

პირველად დაიწყო პატარა-პატარა კერძო აგარაკებისა და პანსიონების მშენებლობა და შემდეგ კი საკურორტო საქმე თანდათან განვითარდა.

აღნიშნული დროის შემდეგ კურორტის სამკურნალო და ტურისტული მნიშვნელობა თანდათან იზრდებოდა, რასაც თან სდევდა კერძო პირთა გაძლიერებული საქმიანობა და კურორტით მოსარგებლეთა რიცხვის ზრდა. დამსვენებელ ავადმყოფთა მიზიდვის მიზნით ფართო სარეკლამო საქმიანობა გაი-

¹ Курорты СССР. М. — Л., 1936 г., стр. 133

² Курорты СССР. М. — Л., 1936.

³ Ч у р с и н. Поездка в Карачай. 1915, стр. 8.

შალა. აღნიშნულთან დაკავშირებით, ზშირად მიმართავდნენ ეპითეტებს: „კავკასიის მარგალიტი“, „რუსეთის დავოსი“, „განსაცვიფრებელი თებერდა“ და სხვა. ამავე დროს დაიწვა საკითხი მთელი თებერდის ხეობის კლიმატურ-სამკურნალო ნაკრძალად გამოცხადებისა და ჩერკესიდან თებერდამდე რკინიგზის გაყვანის შესახებ, მაგრამ არც ერთი ეს სურვილი არ განხორციელებულა წარსულში.

კურორტ თებერდაზე სამკურნალოდ და დასასვენებლად მოსულ პირთა რაოდენობა 1910 წელს 500 კაცამდე ავიდა, ხოლო 1914 წ. 2000 კაცს აღწევდა.

თუ რას წარმოადგენდა კურორტი თებერდა საბჭოთა ხელისუფლების დამყარებამდე, ამაზე ნათელ წარმოდგენას ვღებულობთ შემდეგი სიტყვებიდან: „от устья реки Мухи, где имеется единственная в Карачае большая березовая роща, версты на две тянутся дачные постройки. Переезжаем правую карачаевскую сторону р. Теберды, тут уже сплошной поселок из деревянных хибарок, изображающих дачи. Среди этих построек имеются: гостиница „Кавказ“, меблированные комнаты, две столовые, мясные и хлебные лавки, аптека, приемный покой и пр.“¹.

საბჭოთა ხელისუფლების დამყარების შემდეგ განსაკუთრებული ყურადღება ექცევა თებერდის საკურორტო პირობების მშრომელთა ჯანმრთელობის აღდგენა-განმტკიცებისათვის გამოყენებას.

1925 წელს აქ პირველად დაარსდა საკურორტო დაწესებულებანი (დასასვენებელი სახლებისა და სანატორიუმების ტიპის) კერძო აგარაკების გამოყენების ბაზაზე. 1936 წელს აქ უკვე სამი სანატორიუმი და ერთი დასასვენებელი სახლი იყო.²

გარდა აღნიშნულისა, ამბულატორიული ავადმყოფები კერძო სახლებში ბინავდებოდნენ, ხოლო საექიმო დახმარებას საოლქო ჯანმრთელობის განყოფილების სანატორიუმში ღებულობდნენ. შემდეგ წლებში მუშაობა უფრო გაიშალა და დიდი სამამულო ომის დაწყებამდე, გარდა სამი სანატორიუმისა, თებერდაში ორგანიზებული იყო სამი დასასვენებელი სახლი.³

სანატორიუმებისა და დასასვენებელი სახლების წლიური გამტარუნარიანობა 6 — 7 ათ. კაცს აღწევდა, კერძო დამსვენებელთა რიცხვი კი 300 — 400 სულამდე აღიოდა.

დიდი სამამულო ომის წლებში, ქლუხორის მთელ რაიონთან ერთად, კურორტმა თებერდამ უდიდესი ზარალი განიცადა ფაშისტური ბარბაროსებისაგან; გატაცებულ იქნა სანატორიუმებისა და დასასვენებელი სახლების ქონება, მოიშალა კომუნალურ საწარმოთა მუშაობა, სამკურნალოდ მყოფი 50-ზე მეტი ავადმყოფი ბავშვი იმსხვერპლეს და სხვა.⁴

¹ Чугсин. Поездка в Карачий. 1915, стр. 8 — 9.

² Курорты СССР. М. — Л. 1936.

³ Советский Карачай. 1920 — 1940, стр. 98.

Н. Белоусов. Теберда. „Заря Востока“. 1946, № 211, стр. 3.

მტრის მიერ კურორტ თებერდაში არსებული სანატორიუმებისათვის, დასასვენებელი სახლებისათვის, კომუნალური მეურნეობისა და სხვა დარგებისათვის მიყენებული ზარალის აღსადგენად და კურორტის მუშაობის ნორმალურ კალაბოტში ჩასაყენებლად ფრიალ დიდი მუშაობაა ჩატარებული საქართველოს საკურორტო და სამედიცინო ორგანოების მიერ; მარტო ფულადი თანხა, ამ მიზნით დახარჯული, დღიდან კურორტის მტრისაგან განათვისუვლებისა (1947 წ. დამლევამდე) რვა მილიონ მანეთს აღწევს¹.

კურორტი თებერდა თავისი სანატორიუმებით, დასასვენებელი სახლებით და სხვა დაწესებულებებით თანდათან ფართოვდება და უმჯობესდება.

1948 წლისათვის კურორტ თებერდაში უკვე ხუთი სანატორიუმი („ღომბაი“, „ბოლშევიკი“, „მთის ხეობა“ და სკკეს ორი სანატორიუმი) ცხრაასამდე საწოლით, ორი დასასვენებელი სახლი (ასოცდახუთი საწოლით) და ორასადგილიანი ტურისტული ბაზა, რომლებიც ავადმყოფებს, დამსვენებლებსა და ტურისტებს საქმოდ მალალ კვალიფიციურ მომსახურებას უწევენ.

კურორტ თებერდაში ყოველწლიურად ათასობით ავადმყოფი მკურნალობს და ამაზე მეტი დამსვენებელი და ტურისტი ისვენებს და ჯანმრთელობას აღიდგენს.

ამჟამად კურორტ თებერდას 10 კვ. კილომეტრამდე ტერიტორია უკავია, რომელზედაც განლაგებულია: სანატორიუმები (23 კორპუსი), სავსეთო საცხოვრებლები (48) და კერძო სახლები (156). კურორტ თებერდის მიერ დაკავებული ხეობის ნაწილი სიგრძით 6 კილომეტრს უდრის, სიგანით კი 1—3 კილომეტრს².

კურორტი თებერდა შედარებით კეთილმოწყობილი კურორტია, აქ მოქმედებს: წყალსადენი, კლუბი, სრული საშუალო სკოლა, ფოსტა-ტელეგრაფის განყოფილება, რადიოკვანძი, ბიბლიოთეკა. თებერდის ნაკრძალის სამმართველო საქმოდ მძღავრი მეცნიერ მუშაკთა კოლექტივით და სხვა.

კურორტის განვითარებასთან ერთად იზრდება თებერდის მოსახლეობაც. ამჟამად კურორტ თებერდაში დაახლოებით ორი ათასი მუდმივი მაცხოვრებელია, გარდა სანატორიუმებში, დასასვენებელ სახლებში და ტურისტულ ბაზაში თავმოყრილ ავადმყოფთა და დამსვენებელ-ტურისტთა.

კურორტ თებერდაში სამკურნალოდ და დასასვენებლად მოდიან მოსკოვიდან და ლენინგრადიდან, ციპბირიდან და შორეული აღმოსავლეთიდან, უკრაინიდან და ბელორუსიიდან და ამიერკავკასიის მოძმე რესპუბლიკებიდან.

ჩვენს მიერ კურორტ თებერდის ორი დიდი სანატორიუმის არჩევითი გამოკვლევით გამოირკვა, რომ (1948 წ. VII-ში) აქ გატარებულ ათასამდე ავადმყოფიდან ჩამოსული იყო: რსფსრ-დან 687 ავადმყოფი, უკრაინის სსრ-დან 140, საქართველოს სსრ-დან 82, აზერბაიჯანის სსრ-დან 33, სომხრეთის სსრ-დან 35 და დანარჩენი — სსრ კავშირის სხვა შორეული მხარეებიდან და ოლქებიდან.

¹ „განთიადი“, 1948, № 6 — 7, გვ. 3.
² „განთიადი“, 1948, № 2, გვ. 2.



სურ. 2. კვორტო თებერდა, სეპს სანატორიუმი № 1

თებერდის სანატორიუმებსა და დასასვენებელ სახლებში ქართველების გვერდით მხარდახარ მუშაობენ რუსები, უკრაინელები, ოსები, ებრაელები და სხვა ეროვნებათა წარმომადგენელი.

მშენიერ კლიმატურ პირობებსა და მალალკვალიფიციურ სამედიცინო მომსახურებასთან ერთად, საკურორტო დაწესებულებებში მყოფ მშრომელთა ჯანმრთელობის აღდგენისათვის გადამწყვეტი მნიშვნელობა აქვს ავადმყოფთა და დამსვენებელთა უხვ კვებას, რისთვისაც კურორტი საქირო საქონლის ფონდებს ღებულობს როგორც ცენტრალიზებული წესით, ისე ადგილობრივ და სტაეროპოლის მხარეში ორგანიზებული დასახმაო მეურნეობებიდან და ჩეცხოველების ფერმებიდან.

კურორტი თებერდა მომავალში მუხის ხეობის მიმართულებით უნდა გაფართოვდეს. კურორტის მოსახლეობა, როგორც წესი, დასახლებულ უნდა იქნეს მდინარე თებერდის მარჯვინა ნაპირზე, ჯგემაგათის მიმართულებით, ხოლო მარცხენა მხარე ძირითადად სანატორიუმებისა და დასასვენებელი სახლებისათვის უნდა იქნეს გაკეთებული.

თებერდის სოფლის მოსახლეობის კონცენტრაცია წარმოებულ უნდა იქნეს კურორტის ჩრდილოეთ ნაწილში (სოფ. თებერდის მიმართულებით), სადაც კოლმეურნეობაში გაერთიანებული მოსახლეობა დააარსებს ჩეცხოველების ფერმებს და მძლავრ საგარეუბნო და სასათბურო მეურნეობას შექმნის კურორტის მოთხოვნილებათა დასაკმაყოფილებლად.


კურორტსა და საკოლმეურნეო უბანს შორის სასურველია მწვანე ნარგავთა მძლავრი ზოლის გაშენება.

ამ საქმეზე არსებული გეგმების ვადამუშაეება, ახალ ვითარებასთან დაკავშირებით, და საკითხის ამომწურავი შესწავლა სათანადო ორგანოთა ვადამუშაეული ამოცანაა.

კურორტ თებერდის შემდგომი განვითარება-გაფართოებისათვის ვადამუშაეულ ამოცანას წარმოადგენს შემდეგი ღონისძიებების ჩატარება:

1. საკურორტო ტერიტორიის საზღვრების დაზუსტება, მისი ორგანიზაცია, საითო სანიტარული დაცვის საქმის გაუმჯობესება და გამწვანების გაძლიერება.
2. ჯგემაგათის ხეობისა და ახლომელი მთიანი ზონის კლიმატურ-ბალნეოლოგიური პირობების შესწავლა.
3. სანატორიუმებისა და დასასვენებელი სახლების რაციონალური დისლოკაცია-ვანლაგება, მათი კურორტის მცხოვრებთაგან იზოლაციის მიზნით, ვინიდან წარსულში სათანადო მშენებლობა ნაკლებ გეგმიანად წარმოებდა¹.
4. კურორტ თებერდის კეთილმოწყობა, გზების შეკეთება, კულტურულ-საგანმანათლებლო ქსელის მშენებლობა (თეატრი, კინო, კლუბი და სხვა), საკურორტო სამეურნეო-დაწესებულებათა ორგანიზაცია (სასტუმრო, რესტორა-

¹ კურორტი თებერდა 1926 წლამდე ყარაჩაის ა. ო. ჯანმრთელობის განყოფილების ხელში იყო, 1927 წ.—ჩრდილოეთ კავკასიის სამხარეო ჯანმრთელობის განყოფილების, 1928—1930 წწ.—ველავ ყარაჩაის ა. ო. ორგანოების ხელში, 1930—1934 წ. წ.—კრ.სსოდარის ჯანმრთელობის ორგანოების ხელში, ხოლო 1934 წლიდან— რსფსრ-ის ჯანსახმომის მთავარ საკურორტო სამმართველოს გამგებლობაში.



სურ. 3. კვლავი ტაბერდა, სანატორიუმი „მის ხეობა“.

ნი, სასაღილო, სავაჭრო ქსელი და სხვა), შინა საკურორტო ტრანსპორტის ორგანიზაცია, კომუნალურ წამოწყებათა მშენებლობა (კანალიზაცია, სასაკ-
 ლაო, აბანო და სხვა), კავშირგაბმულობის მუშაობის გაუმჯობესება, დასასვენებელი პარკის მოწყობა, მძლავრი ჰიდროელექტროსადგურის მშენებლობა და
 სხვა.

5. კურორტ თებერდის ქ. ქლუხორთან, ჩერკესკთან და დომბაისთან კავ-
 შირის გასაძლიერებლად საჭიროა კურორტზე მოეწყოს ერთიანი მძლავრი
 საავტომობილო ბაზა და განახლდეს ავტობარკი.

2. დომბაი

დომბაის ველოში კურორტ თებერდიდან 22 კმ მანძილზე მდებარეობს.
 დომბაიში მიმავალი გზა ჯერ ქლუხორ-სოხუმის საავტომობილო გზით მიდის
 (18 კმ) და შემდეგ კი მდ. განაჩხორზე გადასვლით მდ. თებერდის მარჯვენა
 ნაპირს გაჰყვება.

დომბაი კავკასიონის ძირში მდებარეობს (1630 მ სიმაღლეზე ზღვის დო-
 ნიდან) მდ. მდ. ამანაუზისა და ალიბეკის შეერთების ადგილზე.

დომბაის კლიმატური პირობები შემდეგით ხასიათდება: საშუალო წლიუ-
 რი ტემპერატურა 4,3° უდრის, ზუსნეო პერიოდი 137 — 145 დღეს გრძელდ-
 ბა, ნალექთა რაოდენობა თებერდასთან შედარებით ორჯერ მეტია (1309 მილ.),
 ხოლო თოვლის საფარი ერთ მეტრს აღემატება (თითქმის მთელი ექვსი თვის
 განმავლობაში).

დომბაის მიდამოებში აღმართულია კავკასიონის საკმაოდ მაღალი მწვერ-
 ვალები (აღმოსავლეთიდან დასავლეთისაკენ): დომბაი-ულგენი, მცირე დომბაი,
 სამხრეთ დომბაი, ამანაუზი, სოფრუჯე, ბალალაკიაია და სხვა.

დომბაის ველოშიდან რამდენიმე მაღალი გადასასვლელია ზოგორც კავ-
 კასიონზე (პტიშის, სოფრუჯუს და სხვა), ისე გვერდით მდებარე მთებზე (ჩუჩ-
 ხურის, ალიბეკისა და სხვა).

დომბაის რაიონში მდებარე ყინვარებიდან ყველაზე მნიშვნელოვანია:
 პტიშის, ალიბეკის, ორენიანი, ამანაუზისა და სხვა. ეს ყინვარები კავკასიონის
 ჩრდილოეთის კალთებზე მდებარეობენ.

დომბაის მიდამოებში მდებარე ჩანჩქერებიდან ყველაზე ცნობილია ჩუჩხ-
 რის მდ. ჩუჩხურზე.

მნიშვნელოვანი ტბები ამ რაიონში არ არის, ხოლო მცირედი ტბებიდან
 ცნობილია ჯიხეთა ტბა (ალიბეკის ყინვართან).

დომბაის ათვისება 1930 წ. დაიწყო, როდესაც აშენდა მეცნიერ მუშაკთა
 ტურისტული ბაზა. 1931 წელს აშენდა ტურისტთა სახლი, ხოლო 1935 წ.
 მოეწყო სასწავლო ალბინისტური ბანაკი და სხვა.

1948 წლის ზაფხულისათვის დომბაიში იყო: მეცნიერთა ერთი¹ სახლი
 (100-ადგილიანი), რომელიც კაპიტალურ შეკეთებას საჭიროებს, ტურისტული

¹ ამჟამად იგი, საკმაოდ დაზიანებულია ფაშისტური ბანდების მიერ, სერიოზულ შეკ-
 თებას საჭიროებს.

ბაზა (60 ადგილიანი), კარავთა ქალაქი (100 — 150-ადგილიანი), ტურისტული ბანაკები („ბუმაჟინიკი“, „მოლნია“ და კავშირგაბმულობის მუშაკთა—თვითმფლავური ასადგილიანი). დომბაიდან მოშორებით (6 კმ მანძილზე) ალიბეკის ყინვართან, ორგანიზებული იყო ალპინისტური ბანაკი „მეცნიერება“ (100 ადგილით).

დომბაის ველობიდან რამდენიმე ტურისტული მარშრუტი მიიმართება (ამანაუზისაკენ, ალიბეკის ყინვარზე, სოფრუჯუსაკენ, პტიშის ყინვარზე და სხვა).

ამნაირად, დომბაის ველობი მთელი ამ რაიონის ტურიზმისა და ალპინიზმის ცენტრს წარმოადგენს.

როგორც დომბაის ველობზე, ისე განაჩხირის მიდამოებში მუდმივი მოსახლეობა მცირეა; ამ მიდამოებში ცხოვრების გაძლიერება ზაფხულობით ხდება, როდესაც იწყება ტურისტულ და ალპინისტურ დაწესებულებათა ინტენსიური მუშაობა. ზამთრობით ამ დაწესებულებებში მხოლოდ მცირერიცხოვანი მოსახლეობა (ყარაულები) რჩება თავიანთი ოჯახის წევრებით. ამჟამად დომბაის მუდმივი მოსახლეობა ორ ათეულ სულს აღწევს.

მომავალში დომბაი და მისი მიდამოები ტურისტულ-ალპინისტური მოძრაობისა და დამსვენებელთა ცენტრად უნდა გადაიქცეს, ვინაიდან კურორტ თებერდაში მრავალრიცხოვან დაავადებულთა თავმოყრა მათთვის სახიფათოა. კურორტი თებერდა ტურისტთა მძლავრი გამტარებელი ბაზა უნდა გახდეს და მუშაობის სიმძიმის ცენტრი კი დომბაიზე უნდა იქნეს გადატანილი. ამ მიზნით დომბაიზე კარგი მოსირებული გზის გაყვანა და საჭირო მშენებლობის ჩატარება ერთ ერთ ვადაუდებელ ამოცანას წარმოადგენს.

კურორტ თებერდაში მოწყობილი ტურისტული ბაზა და დაწესებულებანი გადატანილ უნდა იქნეს კურორტის რომელიმე ნაპირზე (ავადმყოფთაგან იზოლირების მიზნით), სჯობია ჯემაგათის ხეობაში, რისთვისაც სპეციალური შენობები უნდა გაშენდეს, ხოლო მდინარე თებერდაზე ახალი ხედი უნდა იქნეს აგებული (კურორტში შემოსვლამდე სოფ. თებერდის მხრივ). ამის შემდეგ კურორტი თებერდა გადაიქცევა ტურისტულ-ალპინისტური საქმის მძლავრ მარჯანიზებულ, ხელმძღვანელ და გადამცემ-მომმარაგებელ ცენტრად, ვინაიდან დომბაის ტერიტორიის განსაზღვრულობა და მუშაობის სეზონურობა ამ საქმის იქ ფართოდ დაყენების შესაძლებლობას არ იძლევა.

3. ტ უ რ ი ზ მ ი

ტურიზმისა და ალპინიზმისათვის მთელ დასავლეთ კავკასიონზე, განსაკუთრებით კი თებერდისა და ყუბანის სათავეებში, ფრიად ხელსაყრელი ბუნებრივ-ეკონომიური პირობებია¹. მასთან ერთად აქაური კლიმატური პირობები ფრიად ხელშემწყობია როგორც საკურორტო საქმისათვის, ისე სამთო-სათხილამურო სპორტისათვის, რომელსაც აგრეთვე დიდი მნიშვნელობა აქვს.

¹ урор: Теберда. Схема организации территории района. Ч. 1, стр. 161. ქვემოთაც ამ წყაროთი ვსარგებლობთ.

ამავე დროს საყურადღებოა შედარებით ხელსაყრელი მისადგომი რკინიგზა და საავტომობილო გზა (ჩერქესკი — ქლუხორი — თებერდა) და გადასასვლელი ქლუხორზე (სვანეთში) ასასვლელად და იქიდან კი ავტომობილით ზუგდიდში ჩასასვლელად, შავი ზღვის სანაპირო რკინიგზაზე მისასვლელად და სოხუმში ჩასასვლელად).

თებერდა-ყუბანის სათავეები ტურიზმისა და სამთო-სათხილამურო საქმის თვალსაზრისით განსაკუთრებით საინტერესო ობიექტია, დასაყრდენი პუნქტებით თებერდაში, დომბაიში, მახარის ხეობაში, ალიბეკზე, განაჩხირზე და სხვა.

საბჭოთა ხელისუფლების დამყარებამდე მთელი ეს მხარე მცირედ გამოიყენებოდა ტურიზმ-ალპინიზმისათვის სოხუმის სამხედრო გზის მშენებლობის შემდეგაც კი; ძველად უმთავრესად უცხოელი ტურისტ-ალპინისტები დიარებოდნენ ამ მხარეში და ადგილობრივი ტურიზმ-ალპინიზმი განვითარებულ იყო.

მხოლოდ საბჭოთა ხელისუფლების მიერ მიექცა ყურადღება საბჭოთა ტურისტულ-ალპინისტური საქმის განვითარებას და საჭირო ორგანიზაციულ-საამშენებლო საქმიანობის გაშლას.

1926 წ. თებერდაში მოეწყო პირველი ტურისტული ბაზა და შემოდებულ იქნა ტურისტული მარშრუტი კისლოვოდსკი-თებერდა; 1927 წ. მოეწყო კარგები ქლუხორთან და ალიბეკის ყინვართან, 1929—30 წ. ორგანიზებულ იქნა თებერდის ტურისტული ბაზა და ალპინისტური ქოხი დომბაის ველობზე, 1932 წ. აშენდა ტურისტების სახლი დომბაიში, 1935 წ. მოეწყო პირველი ალპინისტური ბანაკი, 1938 წ. მოეწყო სამთო-მშველელი სადგური და ა. შ.

დიდი სამამულო ომის დაწყებამდე თებერდის სათავეებში ორგანიზებული იყო შვიდი საკმაოდ მძლავრი და კეთილმოწყობილი ბანაკი (სამი—ალიბეკის ხეობაში, ერთი—დომბაი ულგენის ხეობაში, ერთი—ამანაუხის ხეობაში და ორიც—განაჩხირის ხეობაში).

კურორტ თებერდაში მოქმედებდა ტურისტული სახლი (120 ადგილით), რომლის გამტარუნარიანობა ზაფხულობით 150 ადგილამდე ფართოვდებოდა; დომბაიში მოწყობილი იყო ტურისტთა სახლი და კარგები, ალპინისტური ბანაკები და სხვა. ალპინისტური ბანაკები ხის შენობებისაგან შედგებოდა; აქ წარმოებდა სასწავლო კულტურული მუშაობა და მოწყობილი იყო სასაილო, საშარეულო და სხვა.

თებერდის ხეობაში მოქმედ ტურისტულ-ალპინისტურ დაწესებულებათა მუშაობა შემდეგით ხასიათდებოდა (ათასი კაც-დღეებით):

	1935 წ.	1936 წ.	1940 წ. (იან.-ოქტ.)
1. თებერდის ტურისტული სახლი	9,2	10,5	29,6
2. დომბაის „ „	—	3,6	19,5
3. „ ჩრდილოეთის კარავი	—	1,5	9,2

თებერდის ტურისტების სახლი მთელი წლის განმავლობაში მუშაობდა, ხოლო დომბაის—ზაფხულ-შემოდგომობით.

ტურისტულ საქმიანობას ეწეოდნენ აგრეთვე თებერდაში მოქმედი სანა-ტორიუმები და დასასვენებელი სახლები, რომლებიც ექსკურსიებს აწყობდნენ თავიანთი დამსვენებლებისათვის.

მიუხედავად აღნიშნულისა, თებერდის რაიონის შესაძლებლობანი ტურიზმისა და ალპინიზმის განვითარებისათვის მთლად აო იყო გამოყენებული; ზაფხულობით ეს დაწესებულებანი ისე იყვნენ გადატვირთულნი, რომ ზოგჯერ მსურველებს უარს ეუბნებოდნენ სათანადო საგზურების გაცემაზე.

გერმანელთა ფაშისტური ბანდების მიერ ტურისტული საქმისათვის მიყენებული ზარალის აღდგენას დიდი ყურადღება მიექცა რაიონის ხელმძღვანელობისა და სათანადო ორგანოების მხრივ. თებერდის ცენტრალური ტურისტული ბაზის აღდგენა 1946 წ. ბოლოდან დაიწყო და 1948 წ. დასაწყისს დამთავრდა. ამ მიზნით საკმაოდ დიდი თანხა დაიხარჯა.

თებერდის ტურისტულმა ბაზამ მუშაობა 1948 წ. ივნისის დამლევს განაახლა, თავისი საქმიანობა საკმაოდ ფართოდ გაშალა (1948 წ. აგვისტომდე უკვე 11,5 ათასი საწოლ-დღე ჰქონდა გამოიმუშავებული) და დამტკიცებული მარშრუტების თანახმად 36 ექსკურსია ჩაატარა (800-მდე ტურისტის მონაწილეობით) გამოცდილ ინსტრუქტორთა ხელმძღვანელობით.

თებერდის ხეობაში ტურისტების თავმოყრა მთელი საბჭოთა კავშირის ტერიტორიიდან ხდება; ტურისტთა ნაწილი ქლუხორის უღელტეხილით სოხუმში გადადის, ხოლო ნაწილი უკან ბრუნდება თებერდა-ქლუხორ-ჩერკესკით.

1948 წ. გატარებული ტურისტებიდან იყო: 464 კაცი რსფსრ-დან (მ. შ. 225 მოსკოვიდან და 75 ლენინგრადიდან), 125—უკრაინის სს რესპუბლიკიდან, 33—ბელორუსიის სს რესპუბლიკიდან და ა. შ.

ტურიზმის საქმის მომავალ განვითარებაში თებერდის ტურისტული ბაზა მიჩნეულ უნდა იქნეს ტურიზმის ცენტრალურ დასაყრდენ პუნქტად და მეთოდურ ცენტრად მთელ დასავლეთ კავკასიონში ტურიზმის განვითარების საქმისათვის¹.

თებერდის ხეობაში ტურიზმის განვითარება თებერდის სახელმწიფო ნაკრძალის ტერიტორიაზე მრავალგზის ვაგლენას ახდენს გზებისა და ბილიკების გაყვანის, გასაჩერებელი და ღამის გასათევი ადგილების მოწყობის, ბანაკებისა და საცხოვრებელი შენობების აგების, ტურისტთა მოძრაობისა და სხვა მხრივ².

ამ საქმის განვითარების დროს მტკიცედ უნდა გვახსოვდეს, რომ ტურიზმი და ალპინიზმი, მშრომელთა დასვენებისა და ფიზკულტურული მომზადების მიზნით, მთელ საბჭოთა კავშირში ძლიერ ვითარდება.

ჯანმრთელი დასვენება (მოძრაობის პირობებში) და სუფთა ჰაერზე ყოფნა, კომპლექსური ფიზკულტურული მომზადება, საბჭოთა კავშირის მრავალ-

¹ Курорт Теберда. Схема организации территории района, Том 1, 1941 (материалы Куршра Теберды).

² В. У т я к о в. Воздействие туризма на природные условия ТГЗ (фонды ТГЗ).

ფეროვანი და მდიდარი ბუნებრივი პირობების გაცნობა (განსაკუთრებით განაპირა მოკავშირე რესპუბლიკებში მცხოვრები მოსახლეობის ყოფა-ცხოვრების პირობათა) კოლექტიური საქმიანობა-ყოფის დანერგვის მხრივ მეტისმეტად ხელსაყრელ და მნიშვნელოვან მოვლენას წარმოადგენს; მასთან ერთად ტურიზმი და ალპინიზმი ხელს უწყობს მონაწილეთა გასამხედროებას, მათ მიერ დისციპლინისა და ორიენტირების დაუფლებას. ამავე დროს ტურიზმი და ალპინიზმი არ თხოულობს მონაწილეთა მხრივ დიდ ხარჯებს და არც კაპიტალურ დაბანდებებს ამ საქმის ორგანიზაციისა და საჭირო პუნქტების მშენებლობისათვის. ტურიზმი და ალპინიზმი ხელს უწყობს ახალი რაიონების გაცნობა-ათვისებას, მათ პოპულარიზაციას და სწორი ცნობების გავრცელებას ჩვენი ქვეყნის ბუნებრივ სიმდიდრეთა და პირობების შესახებ საბჭოთა მშრომელების შორის¹.

ტურისტული თვალსაზრისით თითქმის მთელი ქლუხორის რაიონი მეტად საინტერესო ობიექტს წარმოადგენს, ამ მხრივ განსაკუთრებით საინტერესოა²: მ ა ხ ა რ ა ს ხ ე ო ბ ა (2300 მეტრის სიმაღლეზე ზღვის დონიდან) თავისი მრავალნაირი მინერალური წყლებითა და უღრან ტყეებით; თ ე ბ ე რ დ ი ს ხ ე ო ბ ა (1380 — 1500 მეტრი ზღვის დონიდან) თავისი ლამაზი მდებარეობით, კურორტი თებერდითა და თებერდის ნაკრძალით, მინერალური წყლებით, სუფთა, მშრალი და რბილი მთის ჰაერით, მოწმენდილი მზიანი დღეებით და შედარებით გრილი ჰაევით ზაფხულის სიცხე-პაპანაქებაში; მ დ . ი ნ დ ი შ ი ს ხ ე ო ბ ა (ქ. ქლუხორის სამხრეთით 20 კილომეტრის მანძილზე მდებარე) სასარგებლო, ესენტუჯის მსგავსი მინერალური წყლებით; ი ა ლ ბ უ ზ ი ს ძ ი რ შ ი მ დ ე ბ ა რ ე ნ ა რ ზ ა ნ თ ა ხ ე ო ბ ა , 3500 მ სიმაღლეზე ზღვის დონიდან (11 კმ დაშორებული ზედვაკიდან), მდიდარი მრავალი სახის მინერალური წყლებითა და სხვა ადგილებით.

ამჟამად მოქმედი ტურისტული მარშრუტებიდან, რომლებიც ორგანიზებულია თებერდის ცენტრალური ბაზის მიერ, ყველაზე მნიშვნელოვანია: თებერდა-ქლუხორის გადასასვლელი — სოხუმი (171 კმ), ჯემაგათის ნარზანი (10 კმ), ჩანჩქერი ხმაურა (4 კმ) და ბადუჯის ტბები (9 კმ კურორტ თებერდიდან).

ტურისტული საქმის შემდგომი განვითარებისათვის საჭიროა:

1. ყველა ტურისტულ მარშრუტზე საგზაო მშენებლობის ჩატარება და საცალფეხო გზების მოწყობა (ფარდულები, ღამის გასათევი შენობები, სავაჭრო წერტები და სხვა).

2. თებერდაში ტურისტულ ბაზაზე კვალიფიციურ, გამოცდილ ინსტრუქტორ-გამყოლთა კონტიგენტის გაფართოება, რომელნიც, ადგილობრივ პირობების ცოდნასთან ერთად, დაუფლებულნი იქნებიან მთელი დასავლეთ კავკასიონის ბუნების, ისტორიისა და მეურნეობის ცოდნას.

¹ Его же. Туризм в Тебердинском Государственном Заповеднике.

² У. А л и е в. Барачай, стр. 290 — 299.

3. თებერდის ტურისტულ ბაზასთან მოწყობა მძლავრი სპორტული მოედნისა, რომელზედაც შეიძლება გაშლა სხვადასხვა სპორტული ვარჯიშის (ფეხბურთი, ტენისი, რბენა და სხვა) და საქართველო მშენებლობის გაძლიერება.

4. თებერდის ტერიტორიაზე მდებარე ყარა-გელის ტბის გაწმენდა და მასზე წყლის სპორტული სადგურის მოწყობა (საცურაოდ და, ნავით სასიარულოდ).

5. ჯემაგათის ნარზანთან კეთილმოწყობილი პავილიონის მშენებლობა (ფარდული, საჯდომები, სავაჭრო წერტილი და სხვა), მასთან მისასვლელი გზის გაყვანა და საავტომობილო მიმოსვლის ორგანიზაცია.

4. ა ლ პ ი ნ ი ზ მ ი

საბჭოთა ალპინიზმი აღებულ მხარეში ახლა იწყებს განვითარებას.

ტურისტული საქმიანობის განვითარებასთან ერთად ქლუხორის რაიონში გაძლიერებული ყურადღება უნდა მიექცეს ალპინისტური საქმის მყარ და ფართო ნიადაგზე დაყენებას.

ქლუხორის რაიონის მაღალმთიანი ზონა თავისი მარად თოვლიან-ყინულოვანი მწვერვალებით და სათხილამურო საქმის ფართოდ განვითარების შესაძლებლობით ალპინისტური საქმისათვის გამოყენების გაძლიერებულ ყურადღებას საჭიროებს. მთელი ეს მუშაობა მკიდრო სავეგმო-ორგანიზაციულ კავშირში უნდა იყოს განხილული სენენტისა და აფხაზეთის ასსრ მაღალმთიანი ზონისა და იალბუზის ალპინისტურ ათვისებასთან ერთად.

ალპინისტური საქმისათვის აქ არსებული ხელსაყრელი პირობები ამ საქმის ფართო განვითარების შესაძლებლობას იძლევა.

კარგ მისაღვამ გზებთან და დასახლებულ პუნქტებთან ახლო მდებარეობა, მაღალი მწვერვალების (იალბუზი, ამანაუზი, ბალალაკაია და სხვა) და უღელტეხილების სიუხვე (ქლუხორის, მახარას, ეფჩიკისა და სხვა), რიგ ადგილებში (განსაკუთრებით დომბაის მიდამოებში) ყველა საფეხურის სიძნელეთა და ჯერ კიდევ სრულიად აუსვლელი მწვერვალების არსებობა, ხელსაყრელი რელიეფი და ღრმა თოვლი განსაკუთრებით საყურადღებოა როგორც ალპინისტური საქმის, ისე სამთო-სათხილამურო სპორტის განვითარებისათვის.¹

ალპინისტური საქმის განვითარების მთავარ ცენტრად დომბაი უნდა ჩათვალოს განაჩხირისა და ყუბანის ხეობებით. ალპინისტური ბაზების სათანადო განლაგება ხელს შეუწყობს მთელი ამ ხეობების ალპინისტურ ათვისებას როგორც მათი შესწავლის, ისე ვარჯიშისა და ლამაზ სანახაობა-ლანდშაფტების გაცნობა-დათვალიერების თვალსაზრისით.

აღნიშნული მიზნით, საზაფხულო ტიპის ბანაკებთან ერთად, დომბაიში და სხვა მთავარ პუნქტებში უნდა მოეწყოს ზამთრის შენობები ისეთ ხელსაყრელ ადგილებში, სადაც ზაფხულის ჩამოწოლა და ქვების ჩამოგორების საშიშროება არ იქნება. ასეთ ბანაკები შეიძლება აიგოს დომბაიში და მის

¹ Курорт Теберда. Схема организации территории района. Т. 1, 1941 (Рукописный фонд Тебердского Курорта).

ახლობელ ხეობებში (ალბეგის, ვანაჩხორის, მახარას, ყუბანისა და სხვა). მასთან ერთად უნდა დაარსდეს მატერიალურ-ტექნიკურად კარგად მოწყობილი ძლიერი სამთო-მშველელი სადგურები (დომბაიში და მადნისხევში), რომელთაც დაეკისრებათ ალპინისტური საქმის ორგანიზაცია, ინსტრუქტაჟი, მეთოდური მუშაობა და საქირო დახმარება. ამავე დროს ორგანიზებულ უნდა იქნეს მყარი საგზაო, სატელეგრაფო, სატელეფონო და რადიოკავშირი (მოძრავი რადიოების შემოღებასთან ერთად); ორგანიზებულ უნდა იქნეს მეტეოროლოგიური სადგურები როგორც სამთო-მშველელ სადგურებთან; ისე დომბაის, მადნისხევისა და თებერდას შორის კავშირის დამყარების მიზნით. მასთან ერთად დომბაიში¹ და მადნისხევში მოწყობილ უნდა იქნეს საერთო ტურისტულ-ალპინისტური დაწესებულებანი (კლუბი, კინო, სამედიცინო პუნქტი, ამბულატორია, აბანო, სავაჭრო ქსელი, ფურნები, სასტუმროები და სხვა) ამ საქმეში ტექნიკის უკანასკნელი სიტყვისა და მიღწევებაა სრული გამოყენებით. ტურისტულ-ალპინისტურ დაწესებულებათა ერთ-ერთ ძირითად ამოცანად უნდა ჩაითვალოს აგრეთვე საგანმანათლებლო-საინსტრუქციო მუშაობა აღებული მხარის წარსულისა და თანადროული მდგომარეობის შესასწავლად, ნაკრძალში არსებული წესების გასაცნობად (მისი ბუნების ხელშეუხებლობის მხრივ) და სხვა.

გამოყენებული ლიტერატურა

1. საქართველოს სსრ მეცნიერებათა აკადემიის ვახუშტის სახელობის გეოგრაფიის ინსტიტუტის ფონდები.
2. ს. თვალჭრელიძე. თებერდა. „კომუნისტი“, 1947, 25/IV, გვ. 4.
3. მ. კორძაჩია და ე. ნაფეტვარიძე. ქლუხორის რაიონის კლიმატი.
3. ალ. მაშაშვილი და რ. ქორქია. ქლუხორი. „კომუნისტი“. 1944, № 438.
4. ალ. მაშაშვილი და რ. ქორქია. ქლუხორი. გაზ. „კომუნისტის“ გამოცემა. 1945, 44 გვ.
5. ს. ჩიქვინაძე. კურორტ თებერდას აღორძინება. „კომუნისტი“, 6/II—1945 წ.
6. У. Алиев. Карачай, 1927.
7. С. Анисимов. Военно-Сухумская дорога. Курорт Теберда, 1930, 135 стр.
8. Н. Белоусов. Теберда. „Заря Востока“, 1946, № 211, стр. 4.
9. И. Гамбиев. Карачай прежде и теперь. Р./Д., 1931.
10. А. Евсеев. Карачай на социалистическом подеме. Р/Д., 1934.
11. Итоги хозяйственного и культурного строительства Карачаевской А. О. Кисловодск, 1925.
12. В. Князев. Тебердинский Госуд. заповедник. Изд. „Техника да Шрома“. 1946, стр. 61.

13. Н. Кузьменко. Больше внимания отдыхающим и благоустройству курорта. „Гантиади“ 1948, № 52.
14. Курорт Теберда. Схема организации территории района. Том 1, 1941 (Материалы Курорта).
15. Курорты Северного Кавказа. Теберда. Изд. управления Влад. жел. дорог. 1911.
16. Курорты СССР (справочник). М.—Л., 1936.
17. Образцово наладить работу санаториев. „Гантиади“, 1948, № 62.
18. Первая экскурсия преподавателей средних учебных заведений Кавказского округа в Большой и Малый Карачай летом 1909 г., Тифлис, 1909.
19. Санаторий в Теберде. „Заря Востока“, 1947, № 118, ст. 1.
20. В. Н. Смирнов. Путеводитель по волшебной Теберде, с 3 картами, панорамой и 20 видами. Р/Д., 1913.
21. Советский Карачай. 1920—1940 г. г., Микоян-Шахар, 1940.
22. Н. Е. Талицкий. Очерки Карачая. Сборник материалов для описания местностей и племен Кавказа, вып. 40.
23. Теберда. Путеводитель под ред. проф. Броинера, М. 1934.
24. Г. Токарев. Поездка на снеговой хребет с.-з. части Кавказа. „Современник“, 1851, т. 28.
25. Ф. Толмачев. 40 лет со дня первого восхождения на Эльбурс. Красная звезда, 1940, 31/VII.
26. С. А. Тресинский. Строение Эльбурса. Бюллетень Мосс. О-ва испытателей природы. Отд. Геол. 1946, № 3, стр. 17—37.
27. В. Утяков. Воздействие туризма на природные условия ТГЗ (фонды ТГЗ).
28. В. Утяков. Туризм в Тебердинском государственном Заповеднике (фонды ТГЗ).
29. А. К. Фон-мекк. Клухорский перевал, 1901.
30. Г. Ф. Чурсин. Поездка по Карачаю. Тифлис, 1915.
31. В. Эристави. Открывается новый санаторий. „Гантиади“, 1949, № 60.

ბ. ზარღალიშვილი

ქლუხორის რაიონის ტრანსპორტისა და კავშირებაკავშირების ბიზნესი

ქლუხორის რაიონის ტრანსპორტის მდგომარეობის თანადროული დონე რაიონის სახალხო მეურნეობისა და მისი ცალკეული დარგების განვითარების დონის მაჩვენებელია. რაიონის მრეწველობა მხოლოდ განვითარების პროცესშია, მემინდვრობა და განსაკუთრებით მესაქონლეობა მხოლოდ უკანასკნელი წლების განმავლობაში იწყებს აღმავლობას, ამიტომ სახალხო მეურნეობის ზრდა-განვითარებასთან ერთად თანდათან ვითარდება ტრანსპორტის სახეობანი.

საქართველოს სხვა ადმინისტრაციული რაიონებისაგან განსხვავებით ქლუხორის რაიონში ტრანსპორტს განსაკუთრებული მნიშვნელობა ენიჭება და მისი მომავალი განვითარება ხელს შეუწყობს და დააჩქარებს რაიონის სახალხო მეურნეობის აღმავლობას მთლიანად და მისი ცალკეული დარგების განვითარებას (სამთომშობებითი, კვების, ხე-ტყის მრეწველობა, კურორტ თებერდის შემდგომი ათვისება, მინერალური წყლების გამოყენება და სხვ.) და უშუალოდ დაკავშირებს საქართველოს სს რესპუბლიკასთან.

ტრანსპორტის პრობლემა რაიონისათვის ერთ-ერთ მტკიცეულ საკითხს წარმოადგენს, რაც პირველ რიგში რაიონის ეკონომიურ გეოგრაფიული მდებარეობითაა გამოწვეული. აღნიშნული ტერიტორია საუკუნეების მანძილზე ეკონომიურად და კულტურულად მოწყვეტილი იყო მნიშვნელოვან სამომოსვლო გზებს. თითქმის არავითარი ურთიერთობა არა ჰქონდა მიმდებარე ქვეყნებთან, მათ შორის რუსეთსა და საქართველოსთან (გარდა თებერდის ხეობისა, ისიც ნაწილობრივ).

სამომოსვლო გზები ქლუხორის რაიონის ტერიტორიაზე XIX საუკუნის მეორე ნახევრამდე არ არსებობდა და ადგილობრივი მოსახლეობა მხოლოდ საცალფეხო გზებით, ბილიკებითა და გადასასვლელებით სარგებლობდა. შედარებით კეთილმოწყობილი გზების გაყვანა მიეკუთვნება იმ პერიოდს, როდესაც დაიწყო რუსეთის მიერ ჩრდილო კავკასიის კოლონიზაცია (XIX საუკუნეში) და გზებს, ისევე როგორც საქართველოში, უპირატესად სტრატეგიული მნიშვნელობა ჰქონდა (ამას ამტკიცებს გზების სახელწოდებებიც: საქართველოს სამხედრო გზა, სოხუმის სამხედრო გზა, ოსეთის სამხედრო გზა და ა. შ.).

ქლუხორის რაიონის ტრანსპორტის განხილვისას უნდა განვასხვავოთ ორი მთავარი ხეობის — ყუბანისა და თებერდის ხეობის გზების განლაგება და სამომოსვლო საშუალებათა განვითარების დონე, რადგანაც თებერდისა და ყუ-

ბანის ხეობათა გზების გეოგრაფია, კეთილმოწყობა, მშენებლობა და ისტორიული განვითარება სხვადასხვა იყო და ისინი ამჟამადაც განსხვავდებიან ერთმანეთისაგან.

ამ მხრივ პრიმატი თებერდის ხეობას ეკუთვნის, რომელიც ძველთაგანვე დასავლეთ საქართველოსა და ჩრდილო კავკასიის დამაკავშირებელ გზას წარმოადგენდა. მთელს დასავლეთ კავკასიონზე ყველაზე ადვილად მისაღვომი და ხელსაყრელი გზა ქლუხორის გადასასვლელზე გადადის (2816 მ ზღ. დ.), რომლითაც შუა საუკუნეებში სარგებლობდნენ რომაელები და ბიზანტიელები, ბერძნები და თურქები, ვენეციელები და გენუელები, ქართველები... ეს იყო ვაქრობის დიდი გზა ჩრდილოეთისა სამხრეთთან, სტეპებისა შავ ზღვასთან.

პირველი საინჟინრო გზის გაყვანა თებერდის ხეობაში რუსეთ-თურქეთის ომის დროს დაიწყო (1877 — 78 წ.), მაგრამ მშენებლობა შეჩერებული იქნა უფრო გვიან, როდესაც მეფის რუსეთი საბოლოოდ დამკვიდრდა სოხუმში და საჭირო გახდა უმოკლესი და სტრატეგიული მნიშვნელობის საუღელტეხილო გზის გაყვანა სოხუმსა და ქალაქ ხუმარას შორის (ქლუხორის გადასასვლელით). გზის მშენებლობა 1890 წლიდან დაიწყო და ათ წელიწადს გაგრძელდა. გზის სიგანე 1,5 მეტრს არ აღემატებოდა და ძირითადად ჩალანდრებისათვის იყო გათვალისწინებული.

თებერდის ხეობაში გზის კეთილმოწყობას დიდად შეუწყო ხელი აგრეთვე საკავშირო მნიშვნელობის კურორტ თებერდის, ტურისტულ-ალპინისტური ბანაკის დომბაისა და ბოლო წლებში თებერდის სახელმწიფო ნაკრძალის შექმნამ (1936 წლიდან).

ყუბანის ხეობაში პირველი საჩალანდრო გზა ქალაქ ხუმარიდან სოფელ უჩკულანამდე (ამჟამად მადნისხევი) გაყვანილ იქნა ჯერ კიდევ 1829 წელს, როდესაც საჭირო გახდა რუსთა რაზმების ქვემეხების გადაზიდვა ხეობის სიღრმეში. 1870 წელს გზა გაფართოებულ იქნა, რომელსაც აგრეთვე წმინდა სტრატეგიული მნიშვნელობა ჰქონდა, თუმცა ამ გზამ ერთდროულად ხელი შეუწყო პოლილითონების მდიდარი საბადოს ექსპლოატაციასა და საზოგადოება „იალბუჯის“ შექმნას (ამჟამად „მალარო“). ყუბანის ხეობის გზები თავისი კეთილმოწყობითა და ტვირთბრუნვით ჩამორჩება თებერდის ხეობის გზებს და დღესაც სამიმოსელო საშუალებათა განვითარების დონის სხვადასხვაობა ამ ორ ხეობას შორის ნათლად ჩანს.

ხუთწლეულების მანძილზე გაუმჯობესდა არა მარტო გზების კეთილმოწყობა, ტექნიკური შეიარაღება და მათი მომსახურება, არამედ ქლუხორის რაიონის საქართველოსთან შემოერთების შემდეგ (1943 წლის დამლევს) კიდევ უფრო გაძლიერდა ქლუხორის ეკონომიური მნიშვნელობა და ტვირთბრუნვა.

ქლუხორის რაიონის ტრანსპორტის მთავარი სახეობა სახმელეთო გზებია, რომელთა საშუალებით განხორციელებულია კავშირი როგორც რაიონის შიგნით, ისე საქართველოს მომიჯნავე რაიონებთან. გზების საერთო სიგრძე და სიხშირე მეტად დაბალია, რაც, ერთი მხრივ, გამოწვეულია რელიეფური პირობებისაგან. რაიონის ტერიტორიაზე არის მხოლოდ მერიდიონალური მიმართულების ორი ვიწრო და ერთმანეთისაგან განცალკევებული ხეობა. გარდა

ამისა, დასავლეთით, აღმოსავლეთითა და ჩრდილოეთით არსებული მაღალი და ძნელად მისასვლელი ქედების რკალი დიდად აძნელებს და ხშირად შეუძლებელს ქმნის ახალი გზების მშენებლობასა და არსებულის გაფართოებას.

რაიონის გზების ქსელი ძირითადად ორი მთავარი მაგისტრალითაა წარმოდგენილი, საერთო სიგრძით 251 კმ; მათ შორის:

საკავშირო მნიშვნელობის გზები — 91 კმ.

ადგილობრივი მნიშვნელობის გზები — 160 კმ.

სიხშირე ას კვადრატულ კილომეტრზე შესაბამისად დაბალია (6,9 კმ) და ამ მხრივ ქლუხორის რაიონი (სვანეთთან ერთად) ჩამორჩება საქართველოს სხვა ეკონომიურ-გეოგრაფიულ რაიონებს.

თებერდის ხეობაში ვადის საკავშირო მნიშვნელობის (ასფალტირებული) გზა, რომელიც ჩერქესკ-სოხუმის საკავშირო გზის ერთ-ერთი უბანია, მარშრუტით ქ. ქლუხორი — კურორტი თებერდა — ქლუხორის გადასასვლელი — სოხუმი, სიგრძით 216 კმ. აქედან ქლუხორის რაიონზე მოდის 91 კმ. გზის უპირატესობა იმაში გამოიხატება, რომ ეს არის უმოკლესი და ერთადერთი გზა რაიონსა და დასავლეთ საქართველოს შორის და ამავდროს მომსახურებას უწყევს თებერდის ხეობაში მდებარე სოფლებს, კურორტ თებერდასა და, ნაწილობრივ ტურისტულ ბანაკ ღომბაისა და თებერდის სახელმწიფო ნაკრძალს. თავისი კეთილმოწყობის გამო გზა გამოყენებულია მთელი წლის განმავლობაში (ქლუხორიდან კურ. თებერდამდე) და მიმოსვლისა და ტვირთბრუნვის ხარისხიც საკმაოდ მაღალია, განსაკუთრებით ზაფხულის თვეებში. ასე, მაგალითად, 1948 წელს თებერდის გზით გადაყვანილი იყო 23 ათასი მგზავრი („სოიუზტრანსის“ ხაზით) და დამსვენებელი, გადატანილი იყო დიდადი სურსათი და სხვა სახის ტვირთი კურორტ თებერდის, ბანაკ ღომბაისა და თებერდის ნაკრძალის საჭიროებისათვის ¹.

თებერდის გზის უპირატესობა იმაშიც მდგომარეობს, რომ იგი დაწყებული ქლუხორიდან ხეობის თითქმის ყველა დასახლებულ პუნქტზე ვადის და ერთ მთლიანობაში აქცევს სოფლებს: ბარს, შუქურას, მზისას, თებერდას, შემდეგ გზა კურ. თებერდიდან სამხრეთით მიემართება. მდ. განაჩხირისა და ამანაუსის შეერთების ადგილას გამოეყოფა ადგილობრივი მნიშვნელობის გზა, რომელიც მიდის მდ. ამანაუსის მარჯვენა ნაპირით ტურისტულ ბანაკ ღომბაისაკენ, მთავარი მაგისტრალი კი მდ. განაჩხირის მარჯვენა სანაპიროთი სამხრეთ-აღმოსავლეთით მიემართება და ქლუხორის გადასასვლელით აფხაზეთში გადადის.

პირველი გზა კურ. თებერდა — ღომბაი (22 კმ) მდ. განაჩხირი - ამანაუსის შეერთების ადგილიდან ღომბაიმდე უპროფილო ყამირი გზაა. ამის გამო მისი გამოყენება მხოლოდ ზაფხულის თვეებშია შესაძლებელი.

ადგილობრივი მნიშვნელობის გზები ძირითადად ყუბანის ხეობაშია და შემდეგი მთავარი მიმართულებისაგან შედგება: მთავარი მაგისტრალი ქ. ქლუხორიდან მადნისხევამდე, რომელსაც განშტოება აქვს ზედვაკისკენ, გზები მოუ-

1 რაიონს მომსახურებას უწყევს ქ. ჩერქესკის „სოიუზტრანსი“, საკუთრივ რაიონში კი ავტომანქანების რაოდენობა მხოლოდ რამდენიმე ათეულს უდრის.

წყობელია, ამიტომ მათი გამოყენების შესაძლებლობაც მეტად დაბალია, ხოლო ზამთარში ხშირად მოძრაობასაც აფერხებს. თებერდის ხეობის გზებთან შედარებით ყუბანის გზების ტვირთბრუნვა, განსაკუთრებით კი მიმოსვლა, დაბალია, თუმცა ხეობის ყველა სოფელი უზრუნველყოფილია გზით. ტვირთბრუნვის მთავარ საგნებს წარმოადგენს ხე-ტყე და სასოფლო სამეურნეო პროდუქტები.

ორ ხეობას შორის გზების განსხვავება შემდეგია (კმ-ით):

	საკვეშირო გზა	ადგილობრივი გზა	სულ
თებერდის ხეობა	91	36	127
ყუბანის ხეობა	—	134	134

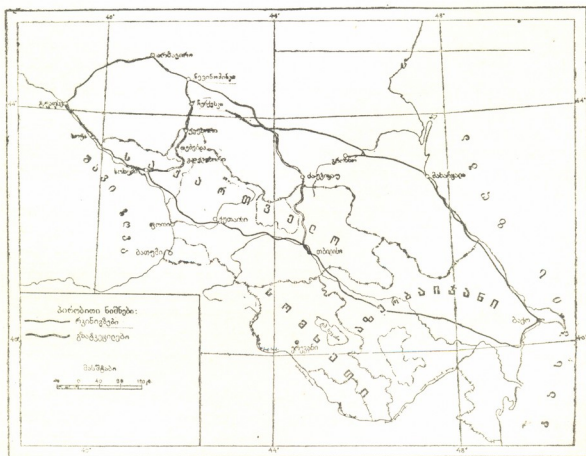
ამრიგად, სიგრძითა და გზების კეთილმოწყობით თებერდის ხეობას უპირატესობა აქვს ყუბანის ხეობის გზებთან შედარებით, რაც თავისებურ გავლენას ახდენს მათი ეკონომიკის ზრდა-განვითარებაზე.

გზების შემდგომი მშენებლობა-გაუმჯობესება და კეთილმოწყობა ხელს შეუწყობს რაიონის შემდეგ ძირითად საკითხებს: ა) შესაძლებელი გახდება წიაღისეულ სიმდიდრეთა ექსპლოატაცია და გამოზიდვა (ქვანახშირი, ოქრო, მარმარილო, პოლილითონები, მათ შორის მალაროს საბადოსი); ბ) ტყის მდიდარი მასივების უფრო გეგმაზომიერი ექსპლოატაცია, ამის საფუძველზე კი ხე-ტყის სახერხი მრეწველობის შექმნა და მისი პროდუქციის საქართველოში გამოზიდვა უმოკლესი გზით; გ) მესაქონლეობის განვითარება სუბალპური და ალპური საძოვრების საფუძველზე, მისი პროდუქციის გამოზიდვა; კვებისა და ტყავის მრეწველობის შექმნა; დ) დამსვენებელთა მომსახურების გაუმჯობესება კურ. თებერდაში; ე) თებერდის სახელმწიფო ნაკრძალის ათვისება და მტკიცე მეცნიერული ბაზის შექმნა და სხვ.

ოელიედის სირთულის გამო ახალი გზების მშენებლობა ერთობ შეზღუდულია, მაგრამ რაიონის არსებული საგზაო ქსელი მომავალში მოითხოვს რიგ ღონისძიებათა ჩატარებას. ასეთებია: 1) რკინიგზის ხაზის გაყვანა სადგურჯუგუთადან ქალაქ ქლუხორამდე; 2) გზის კეთილმოწყობა მდინარე ამანაუსისა და განაჩხირის შეერთების ადგილიდან ტურისტულ ბანაკ ღომბაიმდე; 3) ყუბანის ხეობაში არსებული ადგილობრივი მნიშვნელობის გზების გაუმჯობესება და კეთილმოწყობა; 4) გზის დამთავრება კურორტ თებერდიდან ნარზანის წყლის გამოსავლამდე (6,5 კმ); 5) გზის კეთილმოწყობა სოფელ ბარიდან ახალყანამდე (დუღარდონი, რომელიც მთელი რაიონის ყველაზე მნიშვნელოვანი სათესი ფართობია); 6) დასასრულ, ყველაზე მნიშვნელოვან და გადაუდებელ ამოცანად უნდა ჩაითვალოს საავტომობილო მიმოსვლის მოგვარება ქლუხორის ვადასავლელით.

რაიონის შემდგომი კულტურულ-ეკონომიური განვითარება და საქართველოს სს რესპუბლიკასთან კავშირის გაძლიერება მოითხოვს გადასასვლელზე რეგულარული მიმოსვლის უზრუნველყოფას, რისთვისაც საჭიროა კედლების გამაგრება ზვავებისა და ჩანგრევის თავიდან აცილების მიზნით, ან გვირაბის გაყვანა ღომბაის ტაფობიდან მდინარე ჩხალთას ხეობამდე.

საქართველოდან ქლუხორის რაიონში მისასვლელი სამი გზაა: რკინიგზით ბაქოსა და სოხუმის მიმართულებით (ჩერქესკამდე) და საავტომობილო გზით ძაუჯიყაუდან — ჩერქესკამდე. ქლუხორის გადასასვლელზე რომ გზა გაიხსნება ეს იქნება უმოკლესი და ყველაზე ხელსაყრელი გზა საქართველოსა და რაიონს შორის. საილუსტრაციოდ ვათავსებთ თბილისიდან ქლუხორის რაიონისაკენ ოთხი მისასვლელი გზის მარშრუტებსა და მანძილებს (ჩერქესკ-ქლუხორის საავტომობილო გზის ჩათვლით):



ნახ. 1. თბილისიდან ქლუხორის რაიონში მისავალი გზები

- ა) თბილისი — ბაქო — ჩერქესკი — ქლუხორი — 1522 კმ;
- ბ) თბილისი — სოხუმი — ჩერქესკი — ქლუხორი — 1046 კმ;
- გ) თბილისი — ძაუჯიყაუ — ჩერქესკი — ქლუხორი — 660 კმ;
- დ) თბილისი — სოხუმი — ქლუხორი — (გადასასვლელით) 642 კმ;

ამრიგად, უმოკლესი გზაა ძაუჯიყაუსა და ქლუხორის გადასასვლელით, მაგრამ ამ უკანასკნელის უპირატესობა იმაში მდგომარეობს, რომ მთლიანად საქართველოს ტერიტორიაზე გადის, დასავლეთ საქართველოდან კი ეს მანძილი ერთიორად მცირდება. ასე, მაგალითად, სოხუმიდან ქლუხორამდე მანძილი გადასასვლელით მხოლოდ 216 კმ უდრის.

ქლუხორის გადასასვლელით უმოკლესი გზა ერთდროულად შეამცირობს ტვირთზიდვისათვის საჭირო დროს და სატრანსპორტო ხარჯებს. გაზრდის და განამტკიცებს ტვირთბრუნვას, ერთი მხრივ, ქლუხორის რაიონსა და საქართველოს შორის, მეორე მხრივ) ჩრდილო კავკასიისთან, კიდევ უფრო გაზრდის კურორტ თებერდისა და ტურისტულ ბანაკ დომბაის მნიშვნელობას და შესაძლებელს გახდის მათ გამოყენებას საქართველოს მშრომელებისათვის. ასე მაგალითად, სოხუმიდან კურორტ თებერდამდე მანძილი 171 კმ უდრის, ტურბანაკ დომბაიმდე კი მხოლოდ 150 კმ. დასასრულ, გადასასვლელის გზა სოხუმის ნავსადგურს უშუალოდ ჩრდილო კავკასიისთან დააკავშირებს.

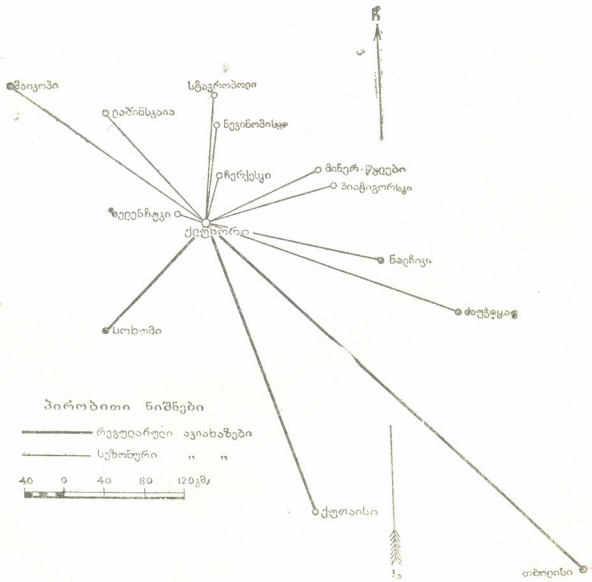
ქლუხორის გადასასვლელზე არც რკინიგზის გაყვანის შესაძლებლობა რეალობას მოკლებული, მით უმეტეს, რომ ნევირომისკისა და ძაუჯყაყუდან ტრანსკავკასიის 17-მდე პროექტია ცნობილი, მათ შორის რკინიგზის გაყვანის პროექტი ნევირომისკს — თებერდას შორის, რასაც ხელს უწყობს ხეობის პროფილი და დაქანებაც. ასე, მაგალითად, ქალაქ ქლუხორიდან კურორტ თებერდამდე სიმაღლითი განსხვავება მხოლოდ 430 მეტრია, რაც თვითეულ კილომეტრ მანძილზე 9,6 მეტრს უდრის (45 კმ მანძილზე). ასეთი ამალგება სავსებით მისაღებია რკინიგზის მშენებლობისათვის.

რაიონის შიდაკავშირისა და განსაკუთრებით საქართველოსთან დასაკავშირებლად იდენი მნიშვნელობა აქვს გადასასვლელებსა და საცალფეხო გზებს რომლებიც საავტომობილო გზების დამატებასა და ხშირად ვაგარძელებას წარმოადგენენ. თუ კი ადვილად მისასვლელ თებერდისა და ყუბანის ხეობებში კეთილმოწყობილი გზებია გაყვანილი, მაღალ მთებსა და ძნელად მისასვლელ ადგილებში საცალფეხო გზებია შექმნილი, რომელთა მთავარი დანიშნულებაა მესაქონლეობის მომსახურება, ხე-ტყის გამოზიდვა საავტომობილო გზებამდე, ტყის ხანძრების ჩაქრობა, ტურისტების მომსახურება, მეზობელ რაიონებთან დაკავშირება და სხვ.

ყველა მნიშვნელოვანი საცალფეხო გზა აფხაზეთისა და სვანეთის მიმართულებით შემდეგი გადასასვლლებით გადადის: ქლუხორის გადასასვლელი (2816 მ) აერთიანებს მდინარე ჩრდილო ქლუხორის ხეობას კლიჩისა და კოდორის ხეობებთან. აღნიშნული გადასასვლელი ყველაზე გვიან იკეტება და ადრე იხსნება, ადვილი მისასვლელია და ტურისტები დომბაის ტაფობიდან აფხაზეთში გადმოსასვლელად უპირატესად ქლუხორის გადასასვლელით სარგებლობენ.

მახარის გადასასვლელი მეორეა თავისი მნიშვნელობით (2880 მ). მდებარეობს ხუთი კილომეტრის მანძილზე ქლუხორის გადასასვლელის სამხრეთ აღმოსავლეთით და აერთებს მდინარე მახარის ხეობას კლიჩის ხეობასთან; ალიბეკის გადასასვლელის (3207 მ) უპირატესობა იმაში მდგომარეობს, რომ იგი ქლუხორის რაიონს აკავშირებს, ერთი მხრივ, აფხაზეთთან, მდ. ჩხალთას ხეობასთან და, მეორე მხრივ, სტავროპოლის მხარესთან მდინარე აქსაუთის ხეობასთან, დომბაი-ულგენის (3006 მ) გადასასვლელი აერთებს ამავე სახელწოდების ხეობას ფტიშის (აფხაზეთის) ხეობასთან, შედარებით ძნელი მისადგომია და მით ნაკლებად სარგებლობენ.

სვანეთისაკენ რამდენიმე გადასასვლელია, მაგრამ თითოეული მათგანის სიმაღლე სამი ათას მეტრს აღემატება, ძნელი მისასვლელია და სარგებლობის ვალდებულებით შეზღუდულია. მიუხედავადამისა, ყუბანის რაიონში მცხოვრები სვანები თითქმის მთელი წლის განმავლობაში სარგებლობდნენ ამ გადასასვლელებით სვანეთში მიმოსვლისათვის. მათ შორის ყველაზე მნიშვნელოვ-



ნახ. 2. ავიახაზების მიმართულებანი ქ. ქლუხორიდან

ანია ბასას გადასვლელი (3033 მ), რომელიც დონღუზორუნის (3197 მ) და აზაუს (3267 მ) გადასასვლელების უშუალო გაგრძელებას წარმოადგენს. აქედან საცალფეხო გზა მდინარე მახარის ხეობით ზემო სვანეთის გზატკეცილზე გამოდის. აზაუს გადასასვლელით კი საცალფეხო გზა ზემო სვანეთის სოფელ ტერსკოლში ჩადის და ტერსკოლ-ბაქსანის გზატკეცილის საბოლოო პუნქტს წარმოადგენს. აღმოსავლეთით და დასავლეთით თითქმის არცერთი მნიშვნელოვანი

გადასასვლელი არ არის და რაიონის საგზაო ქსელში მათ არავითარი ხვედრითი წონა არა აქვთ.

ყუბანისა და თებერდის ხეობებს აკავშირებს ერთად-ერთი და შედარებით ადვილად მისადგომი ეპჩიკის გადასასვლელი (2998 მ), რომელიც დაუთის წყალგამყოფ ქედზე მდებარეობს და მდ. პენდელუ-სუს ხეობას (მდ. დაუთის მარცხენა შენაკადი) აერთებს ჯამაათის ხეობასთან (კურ. თებერდის მახლობლად).

სახმელეთო გზების შემდეგ თავისი მნიშვნელობით მეორე ადგილზეა ავიატრანსპორტი, რომელიც სარაიონთაშორისო კავშირის ძლიერი რგოლია. ავიატრანსპორტის დადებითი მხარეა თბილისს-ქუთაისის-სოხუმსა და ქლუხორს შორის უმოკლესი კავშირის დამყარება და სისწრაფე.

რეგულარული ავიამიმოსვლა ქლუხორის რაიონსა და საქართველოს შორის მხოლოდ უკანასკნელი წლების განმავლობაში დაიწყო და ტვირთბრუნვა და მგზავრების გადაყვანა განუხრელად იზრდება. ქ. ქლუხორიდან ავიამიმოსვლა 13 მიმართულებით წარმოებს, მათგან 3 საქართველოსაკენ (სოხუმი — ქუთაისი — თბილისი) და 10 ჩრდილო კავკასიისაკენ. პირველი ხაზები რეგულარულია და მგზავრებთან ერთად წარმოებს სასოფლო-სამეურნეო და სამრეწველო პროდუქციის გადაზიდვა. მეორენი სეზონურია და ძირითადად მომსახურებას უწევს ჩრდილო კავკასიიდან მომავალ დამსვენებლებსა და ტურისტებს, უპირატესად ზაფხულის თვეებში.

მიუხედავად იმისა, რომ ავიახაზების რაოდენობა ჩრდილო კავკასიისაკენ სამჯერ მეტია, ვიდრე საქართველოსაკენ, ტვირთბრუნვისა და მგზავრების გადაყვანის მთავარი მასა მაინც საქართველოს რესპუბლიკაზე მოდის (90 პროცენტამდე). გარდა ამისა, ქლუხორის აეროპორტი მომსახურებას უწევს სტავროპოლის მხარის მახლობელ რაიონებს.

კურორტ თებერდასა და ტურისტულ ბანაკ დომბაის მომავალ ზრდასთან დაკავშირებით გათვალისწინებულია ახალი ორი დამატებითი ავიახაზის შექმნა ქლუხორიდან ხარკოვისა და მოსკოვის მიმართულებით.

საუპაანო ტრანსპორტის ძირითადი სახეობაა შრემი (კოლმეურნეობებში), რომლითაც გამოაქვთ ხე-ტყე გზატკეცილამდე და ეზიდებიან სასოფლო-სამეურნეო პროდუქტებს: ტრანსპორტის დანარჩენი სახეობანი რაიონში არა გვქვს, თუმცა მომავალში გათვალისწინებულია მდინარეების (თებერდის, ყუბანისა და ზოგიერთი შენაკადის) გამოყენება ხე-ტყის დასაცურებლად.

კავშირგაბმულობა. რაიონში კავშირგაბმულობის ორი კანტორა (ქ. ქლუხორი, კურ. თებერდა) და სამი სააგენტო ითვლება (მადნისხევი, მზისა, თებერდა). ყველა სასოფლო საბჭო და დიდი დასახლებული პუნქტი უზრუნველყოფილია სატელეფონო კავშირით, რომელთა საერთო სიგრძე 390 კილომეტრამდე აღწევს. გარდა ამისა, ქალაქი ქლუხორი სატელეფონო ხაზითა და კავშირებული თბილისთან მარშრუტით: ქლუხორი — ჩერქესკი — პიატიგორსკი — ძაუჯიყუა — თბილისი, რაც დიდად აძნელებს რეგულარულ სატელეფონო კავშირს. აღნიშნული ნაკლოვანების გამოსწორების მიზნით 1948 წელს დაიწყო პირდაპირი სატელეფონო ხაზის გაყვანა ქ. ქლუხორიდან სოხუმამდე (სოხუმის სამხედრო გზის გასწვრივ). ქლუხორის გადასასვლელზე სატელეფონო ხაზი 20

კმ მანძილზე მიწისქვეშა ჩაფლული („სვედერი პრიუტიდან“ ლბანდრამდე), რომ დაცულ იქნას დაზიანებისაგან. აღნიშნული ხაზი (საავტომობილო გზის მსგავსად) ამცირებს მანძილს, დროს, ხარჯებს და შესაძლებელს ხდის რეგულარული სატელეფონო კავშირის დამყარებას სოხუმსა და თბილისთან.

ციტირებული ლიტერატურა

1. Фон-Мекк. Клухорский перевал. Ежегод. русск. геогр. общ. сб. 7.
2. Путешествие по Нахарскому перевалу. „Кавказ“, 1873, № 148, 1879, 130 — 132, 136 — 147.
3. М. Познанский. Из Сухума в Кисловодск через Клухорский перевал. „Зап. Крымского горн. клуба“. Одесса, 1913. № 3.
4. Пути из Кубанской долины через Главный Кавказский хребет к берегам Черного моря. КВВ 1867, стр. 46.
5. Ш. Н. От Пятигорска до Сухума через Нахарский перевал. „Кавказ“, 1873. стр. 148.
6. В. Шуровский. Семь недель по перевалам Западного Кавказа. Ежег. русск. геогр. об. 5.
7. В. Шуровский. От Малки через Сванетию в Карачай. Ежегодн. русск. геогр. об. 3. М. 1905 (1903).
8. А. Бернацкий. От Сухума до перевала Домбай — Ульген. „Кавказ“, 228 — 9, 1879.
9. А. Голубев. Пешком из Пятигорска на Эльбурс. Ежегодн. русск. геогр. сб. 9.
10. У. Алив. „Карачай“, Р. Д., 1927.
11. გეოგრაფიის ინსტიტუტის საფონდო მასალები.

მ. გოგებაშვილი

სასაქონლო ფონდები და ეკონომიური კავშირი

1. სასაქონლო ფონდები და საკონფორმაცია

რევოლუციამდელ ქლუხორის რაიონში კერძო ჩარჩ-ვაჭრები ყიდულობდნენ და უფრო ხშირად ცვლიდნენ სამრეწველო საქონელზე მესაქონლეობის პროდუქციას — პირუტყვს, ტყავს, ბეწვეულს, რძის ნაწარმს, კვერცხს და სხვ. ამისათვის მათ ჰქონდათ მოწყობილი დუქნები. 1914 წელს რაიონში 40 დუქანი იყო. დუქნების პატრონები იყვნენ მთის ებრაელები, ქართველები და რუსები. დღევანდელ მადნისხევეში კვირაში ერთხელ ეწყობოდა ბაზრობა. ბაზრობაზე ყიდდნენ ყუბანის ოლქიდან შემოტანილ ფქვილს, კარტოფილს, სიმინდს, საზამთროს, ბოსტნეულს და ადგილობრივ ცხენებს, ხარებს, ცხვრებს, ტყავებს, ბეწვეულს, ნაბდებს და სხვ.

პირუტყვს ყიდულობდნენ აგრეთვე სოხუმიდან მოსული ჩარჩ-ვაჭრები და ქლუხორის უღელტეხილის გზით ერეკებოდნენ სოხუმში.

საბჭოთა ხელისუფლების დამყარების შემდეგ ქლუხორის რაიონში კოოპერაციული ვაჭრობა განვითარდა, ხოლო 1935 წლიდან მოეწყო სახელმწიფო ვაჭრობის ქსელი, რომელსაც ჰქონდა მდიდარი მატერიალურ-ტექნიკური ბაზა სავაჭროებისათვის სპეციალურად აგებული შენობებისა და სავაჭრო მოწყობილობის სახით. გერმანელმა ფაშისტებმა გაანადგურეს ეს ქსელი, მათ მიერ განადგურებული სავაჭრო ქსელის სასაქონლო-მატერიალური და ძირითადი საშუალებანი შეფასებულია 2 მილ მანეთამდე.

საქართველოს სსრ-თან შეერთების შემდეგ ქლუხორის რაიონში, სადაც ახლად დასახლებულ მცირერიცხოვან მოსახლეობას ჯერ ფართოდ არ გაუშლია სოფლის მეურნეობა და მრეწველობა, სასაქონლო ფონდები შედარებით მცირე რაოდენობისაა და საქონელბრუნვაც დიდი არ არის.

მიუხედავად იმისა, რომ ახლად მოსული რაიონის სოფლის მოსახლეობა ახალი კუთხის ათვისებას აწარმოებს, კომუნისტური პარტიისა და საბჭოთა ხელისუფლების დიდი მზრუნველობისა და დახმარების გამო სავსებით იკმაყოფილებს თავის მზარდ მოთხოვნილებებს კოლმეურნეობებში მოყვანილი სასოფლო-სამეურნეო პროდუქტებით (ხორბალი, სიმინდი, კარტოფალი, რძე, ერბო, კარაქი, ყველი, თაფლი, ხორცი) და ამავე დროს უკვე იძლევა სასაქონლო პროდუქციას. რაიონის სოფლები ცენტრალიზებულ და დეცენტრალიზებულ დამუშავებათა და საკოლმეურნეო ბაზრის საშუალებით ამარაგებენ ქ. ქლუხორის

მოსახლეობას კარტოფილით, კარაქით, ერბოთი, ყველით, ხორციით, თაფლით, ხილით, კვერცხით. სასოფლო-სამეურნეო პროდუქტების დამზადებები 1948 წ. თითქმის ერთნახევარჯერ გაიზარდა 1946 წელთან შედარებით.

ადგილობრივი მნიშვნელობის სახელმწიფო და სარეწაო კოოპერაციის მრეწველობაც უკვე იძლევა ფართო მოხმარების სასაქონლო პროდუქციას: ავეჯს, თხის ქურქებს, შეკერილ ტანსაცმელს, ტრიკოტაჟს, ლუდს, უალკოჰოლო სასმელებს. მრეწველობის გაკემითი ფასებით ეს პროდუქცია იყო: 1945 წელს 3 მილ. მან., 1946 წ. — 5,5 მილ. მან. და 1947 წ. 9 მილ. მანეთისა. ამ პროდუქციის გასაღება, მცირე გამონაკლისის გარდა, ხდება ადგილობრივ რაიონში, მხოლოდ მცირე ნაწილი (ტრიკოტაჟი, წინდები, ნაბდის ჩექმები) იყიდება სტავროპოლის მხარის ქმზობელ რაიონებში. მაგრამ უნდა აღინიშნოს, რომ შორის გზით თბილისიდან შემოტანილი ნედლეული და მასალები წარმოებას ძვირად უჯდება და ამასთანავე ნაწარმთა ხარისხიც არა დგას სათანადო სიმალლეზე. ამიტომ ადგილობრივი მრეწველობის სასაქონლო პროდუქცია სწრაფად ვერ საღდება.

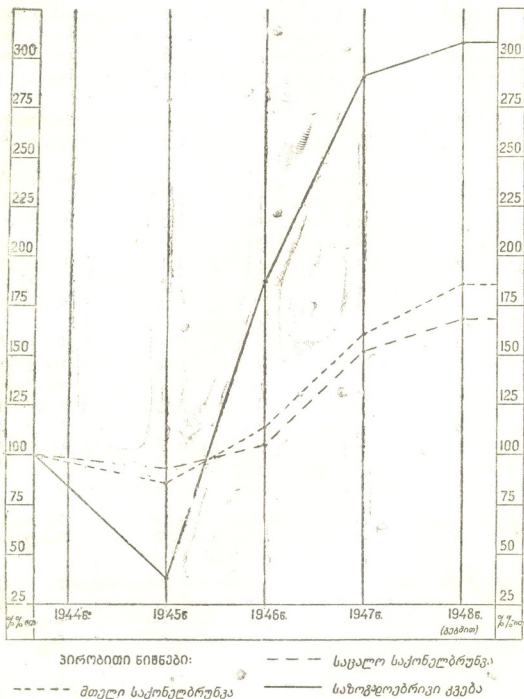
საქართველოს სსრ-თან შეერთების შემდეგ ქლუხორის რაიონში გაშლილია „საქვაპრობის“ (საქართველოს ვაჭრობის სამინისტროს სისტემის სახელმწიფო საცალო ვაჭრობის ორგანიზაციის ქლუხორის განყოფილების) საცალო ვაჭრობის ქსელი. საქვაპრობის განყოფილება აწარმოებს საცალო ვაჭრობას, საზოგადოებრივი კვების საქმეს და პურის ცხოვბას.

1948 წლის ივლისიდან რაიონის სოფლებში მოეწყო კიდევ ქლუხორის გარეუბნის სოფლის მომხმარებელთა საზოგადოების საცალო ვაჭრობის ქსელი. ამ საზოგადოებაში 900 წევრი ირიცხება. კოოპერაციის საცალო ვაჭრობის ქსელის გაშლის შემდეგ რაიონის სოფლებში დარჩება მხოლოდ კოოპერაციული ვაჭრობა.

საქვაპრობისა და სამომხმარებლო კოოპერაციის საცალო ვაჭრობის ქსელის საქონელბრუნვა და განლაგება 1948 წელს შემდეგი იყო:

საქვაპრობის ადგილმდებარეობა	საქვაპრობის რიცხვი	საქონელბრუნვა (ათასმანეთობით)
ქ. ქლუხორი	10	10107,7
კურორტი თებერდა	3	1369,7
სოფ. ახალშენი	2	317,2
„ მზისა	2	345,8
„ თებერდა	2	343,2
„ მთისძირი	2	130,8
„ მაღნისხევი	2	328,1
„ ზემო მაღნისხევი	2	147,2
„ ზედვაკე	2	455,9
სულ	27	13.545,1

საქეპრობისა და სამომხმარებლო კოოპერაციის საცალო ვაჭრობის ქსელის გარდა რაიონში (ქ. ქლუხორში და კურორტ თებერდაში) არის კიდევ რაი-



ნახ. 1. საკონელბრუნვის დინამიკა

მრეწველობის, მუშათა მომარაგების განყოფილების „სტავროპოლსკის“, კურორტვაჭრობის პიატიგორსკის განყოფილების, საქუჩინისა და საქავეშირო 8. გეოგრაფიის ინსტ. შრომები, ტ. IV, ნაკვეთი 3

ბეჭდვით ნაწარმთა საცალო ვაჭრობის ქსელი. საცალო ვაჭრობის ქსელი მთელს რაიონში 46 ერთეულს, ხოლო საქონელბრუნვის ჯამი 15,0 მილ. მანეთს შეადგენს.

ქ. ქლუხორის მოსახლეობას ემსახურება საქვაჭრობის ქლუხორის განყოფილება საცალო ვაჭრობის ქსელი, მაგრამ აქვე არის რამდენიმე სავაჭრო წერტილი სამომხმარებლო კოოპერაციის, მუშათა მომარაგების, „სტავროპოლუგოლის“, ქლუხორის რაიმრეწვეკომბინატის, სარეწაო კოოპერაციისა და საქწიგნისა.

ქ. ქლუხორში არის აგრეთვე საკოლმეურნეო ბაზარი, სადაც რაიონის კოლმეურნეობებსა და კოლმეურნეებს შემოაქვთ სასოფლო-სამეურნეო პროდუქტები.

კურორტ თებერდის მკვიდრი და მოსული მოსახლეობის მომარაგებას სამაგალი ობიექტი სამომხმარებლო კოოპერაცია აწარმოებდა. სანატორიუმებში პროდუქტების დიდი ნაწილს დადებული ხელშეკრულებების საფუძველზე ლეზულოდნენ კოლმეურნეობებისაგან. რძითა და რძის ნაწარმით მომარაგება ხდებოდა კურორტიდან 10 კილომეტრით დაშორებული ყველის ქარხნიდან. საყოფაცხოვრებო მომსახურებას ეწეოდნენ არტელ „წითელ თებერდის“ წვრილი საწარმოები, სამკერვალო, ფეხსაცმელების შემკეთებელი სახელოსნო, საათებისა და საზეინკლო სახელოსნო, ბურახისა და ლუღის წარმოება.

საქართველოს სსრ-თან შეერთების შემდეგ კურორტ თებერდას ემსახურება საქვაჭრობის ქლუხორის განყოფილებისა და კურორტვაჭრობის პიატიგორსკის განყოფილების სავაჭრო ქსელი. არის აგრეთვე საკოლმეურნეო ბაზარი.

სანატორიუმების მომარაგება კვების პროდუქტებით (ფქვილი, ბურღული, ხორცა, თევზი, ერბო, შაქარი, კვერცი და სხვ.) ხდება ცენტრალაზებული ფონდებიან კურორტვაჭრობის მიერ, რომელიც საქონელს გზავნის პიატიგორსკიდან (240 კმ თებერდამდე) და ჩერკესკიდან (110 კმ თებერდამდე). რძეს სანატორიუმები ლეზულოდნენ საკუთარი ფერმებიდან (თებერდაში).

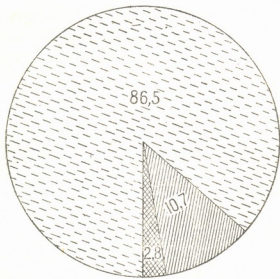
რაიონის მკონომიური კავშირი საბატონო სსრ დანარჩენ რაიონებთან და მოქმედ რეპუბლიკებთან (ნაღვლის, მასალისა და მზა ნაწარმთა შემოტანა და გატანა)

ქლუხორის რაიონი, როგორც საქართველოს სსრ-ის ახლად დაარსებული რაიონი, ჯერ მხოლოდ ოთხი წელიწადია, რაც იბრძვის სსრ კავშირის სახალხო მეურნეობის გეგმიდან გამომდინარე მის ხვედრს სამეურნეო დავალებათა შესრულებისათვის და ახლად განვითარებული მეურნეობის შესაბამისად მას აქვს ეკონომიური კავშირი საქართველოს სსრ სხვა რაიონებთან.




რაიონის გარეთ იგი ეკონომიურად მჭიდროდ დაკავშირებულია ქ. თბილისთან და ნაწილობრივ ქ. სოხუმთან; მას აქვს ეკონომიური კავშირი აგრეთვე სტავროპოლის მხარის მეზობელ რაიონებთან (ზელენჩუკი, ჩერქესკი, პიატიგორსკი).

ახლად აღორჩინებული სახელმწიფო და სარეწაო კოოპერაციის ადგილობრივი მნიშვნელობის მრეწველობა ნედლეულსა და მასალებს (ტყავინდლეული,

ტყავი, მატყლი, ბამბეულის ქსოვილი, შაქარი) ღებულობს ქ. თბილისიდან¹. ქ. თბილისიდანვე სახელმწიფო ვაჭრობა „საქევაჭრობა“ და სამონხმარებლო კოოპერაცია „ცეკევირი“ (1948 წლიდან) რაიონის მოსახლეობას აწვდიან სამრეწველო და სასურსათო საქონელს. „საქევაჭრობის“ მიერ ქ. თბილისიდან რაიონში შეზიდულია საქონელი (ქსოვილები, შა ტანსაცმელი, ფეხსაცმელი, გალანტერია, ტრიკოტაჟი, ბაკალეა - გასტრონომია, საოჯახო-სამეურნეო საქონელი, კულტ საქონელი, ჭურჭელი, ფქვილი, შაქარი): 1944 წ. — 9 მლნ. მან., 1945 წ. — 7 მლნ. მან., 1946 წ. — 10 მლნ. მან. და 1947 წ. — 12 მლნ. მან.



პროცენტული ნიშნები:

-  შემოტანილია თბილისიდან
-  ადგილობრივი წარმოები
-  შემოტანილია სტავროპოლის მხარეიდან

ნახ. 2. საქონელბრუნვის წყაროები

ლის შემოზიდვა, განსაკუთრებით კურორტ თებერდის მოსამარაგებლად, ხდება აგრეთვე სტავროპოლის მხარიდან. სტავროპოლის მხარიდან ქ. ქლუხორის სამრეწველო საწარმოებისათვის ნაწილობრივ შემოაქვთ აგრეთვე ქვანახშირი, ხოლო სტავროპოლის მხარე ღებულობს ქლუხორიდან ელექტროენერგიას. ამავე მხარის კოლმეურნეობებსა და კოლმეურნეებს ქ. ქლუხორის საკოლმეურნეო ბაზარზე შემოაქვთ: კარტოფილი, ბოსტნეული, ხილი, ხორცი, ცხიმეული, რძის

საქონლისა და მასალების შეზიდვა ქ. თბილისიდან ძირითადად რკინიგზით წარმოებს: თბილის-ბაქო, ნეფინომინსკი, ქ. ჩერქესკი, საიდანაც საქონელი გადააქვთ გზატკეცილი გზით — ავტომანქანებით 60 კმ მანძილზე ქ. ქლუხორიდან. ზაფხულის პერიოდში ზოგჯერ საქონლის შეზიდვა თბილისიდან წარმოებს ავტომანქანებით: საქართველოს სამხედრო გზა — ნალჩიკი, მინერალური წყლები, ბატალიშინსკი, ჩერქესკი — ქ. ქლუხორი. არის შემთხვევები, როდესაც თბილისიდან საქონელს გზავნიან საჭაერო გზით. საჭაერო გზითვე ქუთაისიდან ზესტაფონის რაიონის კოლმეურნეებს ქ. ქლუხორის საკოლმეურნეო ბაზარზე ვააქვთ ღვინო, ხოლო სოხუმის კოლმეურნეებს — ხილი, ციტრუსები. სამრეწველო და სასურსათო საქონ-

¹ 1947 წელს ქლუხორის რაიონის მრეწველობას აქვს მიღებული ქ. თბილისიდან: ბამბის ნართი (258ც 3 კგ), ძაფი (450 გორგალი, ტყავინდლეული 434 ცალი), ტყავი საპირე და საძირე (60465 დც) და მატყლი ყახზბეგიდან და დუშეთიდან (9221 კგ).

ნაწარმი, ფრინველი, მსხვილი და წვრილი რქოსანი პირუტყვი, ღორები, კვერცხი, თაფლი და სხე.

ქლუხორის რაიონი, როგორც ტყით მდიდარი, ქ. თბილისს უგზავნის ხე-ტყეს. 1948 წელს ივლისის თვემდე თბილისის ბინათმშენებლობისათვის რაიონში დამზადებულია 12 ათას კუბ. მეტრზე მეტი მერქანი. ხე-ტყე იგზავნება თბილისში რკინიგზით, ბაქოს მიმართულებით. თბილისშივე ქლუხორის მონადირეთა ამხანაგობის მიერ იგზავნება სხვადასხვა ბეწვეული¹. იყო შემთხვევები, რომ თბილისში საპაერო გზით გაიგზავნა პირუტყვი.

ხე ტყისა და ბეწვეულის გარდა ახალგაზრდა რაიონმა უკვე შესძლო სასოფლო-სამეურნეო პროდუქტების გატანა რაიონის გარეთ. ქ. სოხუმის მოსახლეობას საკოლმეურნეო ბაზრის საშუალებით ქლუხორის რაიონი ამარაგებს კარტოფილით, ყველით და თაფლით.

3. პ ი რ ს კ ა მ ქ ტ ი მ ე ბ ი

სოფლის მეურნეობისა და მესაქონლეობის განვითარებასთან დაკავშირებით ქლუხორის რაიონში დიდად განვითარდება კარტოფილის, ხორცის, ტყავეულობის, მატყლის, რძისა და რძის ნაწარმის, თაფლის და სხვა სასოფლო-სამეურნეო პროდუქტების დამზადება.

მონადირეობის მეურნეობის ზრდასთან დაკავშირებით გაიზარდა ბეწვეულის დამზადება. კარტოფილი, ხორცი, ტყავეულობა, მატყლი, ბეწვეული, რძე და რძის ნაწარმი და სხვა სასოფლო-სამეურნეო პროდუქტები უხვად გაიგზავნება საქართველოს სსრ რაიონებში, რისთვისაც საჭიროა უახლოესი გზები და სატრანსპორტო საშუალებანი.

კარტოფილის ნათესების ზრდის პარალელურად საჭიროა წესიერად მოეწყოს მისი რეალიზაციის ორგანიზაცია. აღსანიშნავია, რომ უკვე სადღეისოდ კარტოფილის მომყვან კოლმეურნეობებში მისი შემოსავალი იმდენად დიდია, რომ კოლმეურნეების მიერ შრომადღებზე მიღებული კარტოფილის ოდენობა 8 — 10-ჯერ აღემატება კოლმეურნეობათა პირად მოთხოვნილებას. კარტოფილის კულტურის შემდგომი ზრდის სტიმულირების ამოცანა მოითხოვს, რათა კოლმეურნეებს შრომადღებზე მიღებული კარტოფილის უხვი მოსავლის რეალიზაციისათვის დიდი შრომის დახარჯვა და დროს გაცდენა არ უხდებოდეთ. ამისათვის საჭიროა რაიონში დეცენტრალიზებული დამზადებების ფართოდ გაშლა.

ადგილობრივი მრეწველობის პროდუქციის ადვილად რეალიზაციისათვის საჭიროა ხარისხის გაუმჯობესება და გაიაფება.

რაიონის მოსახლეობისა და მათ სამომხმარებლო მოთხოვნილებათა ზრდა უკვე ისე სწრაფად მიმდინარეობს, რომ საკმარისი აღარ არის არსებული საკურო ქსელის საშუალებით მოსახლეობის, განსაკუთრებით სოფლის მოსახლე-

¹ ქლუხორის მონადირეთა ამხანაგობამ 1947 წელს თბილისში გაგზავნა ბეწვეული (მგელი, მელა, კურდღელი, გარეული კატა, კვერნა, ციყვი, ფოცხვერი და სხვა...) 4335 მან. სახელმწიფო ფასებით, ხოლო 1948 წ. 6 თვეში — 4777 მან.

ობის, მომარაგება. ამიტომ სახელმწიფო ვაჭრობის სისტემაში — საქვაჭრობამ სოფლად აღდგილი უნდა თაუთმოს სამომხმარებლო კოოპერაციას, რომელიც ამჟამად ახლად განვითარების საფეხურზეა და უფრო მეტი ყურადღება გაამახვილოს ქ. ქლუხორისა და კურორტი თებერდის მომარაგების საქმეზე. სამომხმარებლო კოოპერაცია კი გააძლიერებს თავის მუშაობას სოფლად და ამავე დროს, კვების პროდუქტების ადგილობრივი სასაქონლო რესურსების დამზადებათა გაფართოების გზით, გაშლის კოოპერაციულ ვაჭრობას ქ. ქლუხორში და კურორტ თებერდაში.

რაიონის მზარდ მოთხოვნილებებს ვერ აკმაყოფილებს აგრეთვე არსებული საზოგადოებრივი კვების ქსელი. სულ მოკლე ხანში საჭიროა, რომ სახელმწიფო და კოოპერაციულმა ვაჭრობამ ფართოდ გაშალოს საზოგადოებრივი კვების ქსელი.

კურორტ თებერდის მომსახურება, როგორც სავაჭრო ქსელით, ისე საყოფაცხოვრებო მოთხოვნილებისათვის, ჯერ-ჯერობით არ არის სათანადო სიმალეზე დაყენებული. სავაჭრო ქსელის გაფართოებისა და საყოფაცხოვრებო მომსახურების გაუმჯობესება მით უფრო საჭიროა, რომ კურორტის მოსახლეობა, როგორც მკვიდრი, ისე დროებით მოსული, სისტემატურად მატულობს.

სავაჭრო ორგანიზაციებმა უნდა მოაწონ კურორტ თებერდასთან ახლო მდებარე ნარზანის წყლით მომარაგება. სანატორიუმებისათვის აუცილებელ საჭიროებას წარმოადგენს სასაკლასო და მაცივრის მოწყობა, რომლის მშენებლობა თებერდაში გათვალისწინებული იყო ჯერ კიდევ 1941 წელს. დომბაის მომსახურებისათვის იქ უნდა მოეწყოს წვრილი საცალო ვაჭრობის ქსელი.

ლიტერატურა

1. საქართველოს სსრ მეცნიერებათა აკადემიის ვახუშტის სახელობის გეოგრაფიის ინსტიტუტის საფონდო მასალები.
2. Советский Карачай 1920—1940 г. г., Мнкоян-Шахар, 1940.
3. Умар-Алиев. Карачай. Ростов н/д. 1927.
4. Г. Ф. Чурсин. Поездка по карачаю. Тифлис, 1915.
5. В. И. Сысоев. Карачай в географическом, бытовом и историческом отношении. Тифлис, 1915.

ბ. ზარდალიშვილი

ქალაქი ქლუხორი

ქალაქი ქლუხორი საბჭოთა ხელისუფლების პირმშობა. 1926—1927 წლებში მდინარე ყუბანისა და თებერდის შეერთების ადგილას საფუძველი ჩაეყარა ახალ სოციალისტურ ქალაქს მიქოიან შაჰარს (1944 წლიდან ქ. ქლუხორი). ახალი ქალაქის ხელსაყრელმა მდებარეობამ განსაზღვრა მისი ტერიტორია, კონფიგურაცია და ქალაქის შემდგომი ზრდა-განვითარება.

ქალაქის ხელსაყრელი მდებარეობის თავისებურება შემდეგში მდგომარეობს. ცნობილია, რომ შუა საუკუნეებში თებერდის ხეობა გაცხოველებული ვაკეობის გზას წარმოადგენდა დასავლეთ საქართველოსა და ჩრდილო კავკასიას შორის. მდინარე ყუბან-თებერდის შეერთების ადგილიდან 13 კმ. დაშორებით (ჩრდილოეთით) არსებობდა მნიშვნელოვანი ქალაქი ხუშარა, მაგრამ უკანასკნელი საუკუნეების მანძილზე, როდესაც ძველი სავაჭრო გზა სრულიად მოიშალა, ქ. ხუშარას მნიშვნელობა დაეცა. ამრიგად ერთმა და იმავე გეოგრაფიულმა მდებარეობამ ჯერ ხელი შეუწყო, შემდეგ კი მინიმუმამდე დაიყვანა მისი როლი საბჭოთა ხელისუფლების დამყარების შემდეგ ყარაჩაის ყოფილ ტერიტორიაზე არც ერთი ქალაქი არ ყოფილა, რომელიც ერთ მთლიანობაში მოაქცევდა ახლო მდებარე რაიონებს და დააკმაყოფილებდა სოციალისტური სახალხო მეურნეობისა და კულტურის მზარდ მოთხოვნილებებს. ამ მიზნით საფუძველი ჩაეყარა ახალ ქალაქს მისი მნიშვნელობა განსაკუთრებით გაიზარდა უკანასკნელი წლების განმავლობაში, როდესაც ქლუხორის რაიონი საქართველოს სსრ რესპუბლიკის შემადგენლობაში შევიდა.

ქალაქი მდებარეობს 880 მეტრის სიმაღლეზე ზღვის დონიდან, რაიონისა და სტავროპოლის მხარის საზღვარზე. საქართველოში იგი უკიდურეს ჩრდილო ქალაქად ითვლება (კოორდინატები აღ. სიგ. 41° და 54', 55" და ჩრ. გან. 43° 46' 14"). ქალაქი მთებით გარშემორტყმულ ტაფოზშია გაშენებული. მას სამხრეთით საზღვრავს დაუთის წყალგამყოფი, რომელიც რაიონს ყოფს ორ ნაწილად თებერდისა და ყუბანის ხეობად და ვრცელდება სამხრეთი მიმართულებით ამავე სახელწოდების ხეობისაკენ. გარშემო მდებარე მთები დაფარულია ტყითა და ბუჩქნარებით, მხოლოდ დასავლეთით აღმართული ქედის, ქალაქისაკენ მიშვერილი კალთები კი კლდოვანი და მცენარეულის საფარს მოკლებულია.

ქალაქის კლიმატური პირობები თავისი სიმაღლისა და მთებით გარშემორტყმის გამო მეტად თავისებურია. ქალაქის კლიმატი გარდამავალია მაღალმთიანი (ქლუხორის რაიონი) და ტყე-სტეპის უფრო მშრალ (სტავროპოლის მხარე) კლიმატს შორის.

საშუალო თვიური t° -ის მონაცემები შემდეგია: მინიმუმი გვაქვს იანვარსა ($-3,4^{\circ}$) და თებერვალში ($-2,3^{\circ}$), ხოლო მაქსიმუმი ივლისს — აგვისტოში ($18,4^{\circ}$ — $18,0^{\circ}$).

ამრიგად, საშუალო t° უარყოფითია მხოლოდ ზამთრის თვეებში ამასთანავე ხუთი თვის (V — IX) საშუალო t° 10° მაღალია, რაც სავსებით საკმარისია ვეგეტაციის პერიოდისათვის და მეტად ხელსაყრელ პირობებს ქმნის ქალაქის საგარეუბნო მეურნეობის განვითარებისათვის.

აბსოლუტური მინიმუმი დეკემბერსა (-30°) და იანვარზე (-29°) მოდის, ამასთანავე ყველა თვის აბსოლუტურად მინიმალური t° ნულზე დაბალია, მხოლოდ ზაფხულის თვეებში — ივნისს — ივლისსა და აგვისტოში — ნულზე მაღალი.

ნალექების რაოდენობა ქალაქში 635 მმ. უდრის, რაც გაცილებით მეტია მის სამხრეთით მდებარე დასახლებულ პუნქტებზე. ამ მიმართულებით, სიმაღლის მატებასთან ერთად, თანდათან მატულობს ნალექების რაოდენობაც.

ნალექების დიდი რაოდენობა მოდის გაზაფხულის დამლევსა და ზაფხულის თვეებში:

მაისი — 114 მმ
ივნისი — 113 „
ივლისი — 112 „

ნალექების მინიმალური რაოდენობა მხოლოდ ზამთრის თვეებში მოდის, მაგ:

დეკემბერი — 11 მმ
იანვარი — 5 „
თებერვალი — 12 „

ნალექიან დღეთა რიცხვი წელიწადში 132 აღწევს, მათ შორის ზაფხულის თვეებში 14 — 15 დღეს, ხოლო ზამთრის თვეებში 9 — 10 დღეს.

ქ. ქლუხორი მთელი ქლუხორის რაიონისა და ახლომდებარე რაიონების ყველაზე მსხვილი დასახლებული პუნქტი, კულტურულ-ადმინისტრაციული, მრეწველობის ცენტრი და ტრანსპორტის მნიშვნელოვანი კვანძია.

გერმანელ ფაშისტთა მიერ რაიონის დროებითი ოკუპაციის პერიოდში დაინგრა და წყობილებიდან გამოვიდა რიგი საწარმოები, დაწესებულებები, საცხოვრებელი ბინები. ოკუპაციის შემდეგ დიდი აღდგენითი სამუშაოები ჩატარდა. აღდგენილ იქნა ხუთასტენისძალიანი ჰიდროელსადგური, რომელიც ელექტროენერგიით აკმაყოფილებს არა მარტო ქალაქის მოთხოვნილებას, არამედ დენს აწვდის ახლომდებარე სტავროპოლის მხარის სოფლებსა და ქვანახშირის მალაროებს. აღდგენილ იქნა აგრეთვე რიგი საწარმოები, რადიოკვანძი, კულტურის სახლი, საავადმყოფო, პოლიკლინიკა, საცხოვრებელი ბინები და სხვ. ქალაქის მეურნეობის აღდგენითი სამუშაოები და მისი ზრდის ტემპები ყოველწლიურად იზრდება. საკმარისია აღინიშნოს, რომ მთელი რაიონის მრეწველობის 94% ქალაქშია თავმოყრილი.

ქალაქის მრეწველობა ძირითადად სამი დარგითაა წარმოდგენილი. მსუბუქი, გემოკვებისა და ხე-ტყის მრეწველობით, მათგან წამყვანია მსუბუქი მრეწვე-

ქალაქი ქლუხორი

ლობა (6 საწარმო), ორი მთავარი დარგის ხვედრითი წონა რაიონის მთელი მრეწველობის მიმართ შემდეგია (1948წ. 1/1-თვის):

მსუბუქი მრეწველობა — 61,2 პროც.,
გემოკვების " — 13,1 "

დანარჩენი დარგების ხვედრითი წონა უმნიშვნელოა, თუმცა მომავალში განვითარების დიდი პერსპექტივები აქვს ხე-ტყის მრეწველობას. ვინაიდან ტყის მნიშვნელოვანი მასივებია, და სამთომოპოვებითი მრეწველობის განვითარებას — ზოგიერთი წიაღისეული საბადოს არსებობის გამო.

ქალაქის განვითარებას ხელს უწყობს აგრეთვე საკუთარი სათბობი და სავაეი ბაზის არსებობა, როგორცაა ქვანახშირი, ხე-ტყე, საშენი მასალები (საშენი ქვა, ხე-ტყე, თიხა). ეს უკანასკნელი დიდი რაოდენობითაა ქალაქის მახლობლად სოფ. მზისასთან, სადაც 1947 წ. აშენდა ავტო-კრამიტის ქარხანა (წლიური პროდუქციით 450 ათასი). მზისას ავტო-კრამიტისა და თებერდის კირის ქარხანა უმთავრესად ქ. ქლუხორის მშენებლობას მოამარაგებს.

ქალაქი გეგმითაა გაშენებული, შენობები განსაკუთრებით ცენტრში კაპიტალურია და ადგილობრივი საშენი ქვისაგანაა აშენებული, განაპირა უბნები კი სტანდარტული ტიპის ერთსართულანი სახლებია. რაიონული ცენტრისათვის დამახასიათებელია სწორი და ფართო ქუჩები (სიგრძე 8 კმ), რომელთა დიდი ნაწილი ასფალტირებულია, ბაღები, ალიები, სკვერები და დეკორაციულ მცენარეთა სიმრავლე. საკმარისია აღინიშნოს, რომ ქალაქის კეთილმოწყობაზე მარტო 1948 წელს 478 ათასი ნანეთი დაიხარჯა, რაც ორჯერ აღემატება 1946 და 1947 წლების თანხას.

ქალაქი ქლუხორი მნიშვნელოვანი სატრანსპორტო კვანძია არა მარტო რაიონში, არამედ ახლო მდებარე რაიონებისათვის აქ თავს იყრის თებერდაყუბანის ხეობებიდან და ჩერქესკიდან მომავალი გზები. ამ უკანასკნელის მეოხებით ახორციელებს კავშირს რაიონი და ქალაქი საქართველოსთან — რკინიგზის საშუალებით ბაქოსა და სოხუმის მიმართულებით, ნაწილობრივ კი საავტომობილო გზით — დაუფიკაუზე ვავლით.

ქლუხორის, როგორც სატრანსპორტო კვანძის, მნიშვნელობა კიდევ უფრო გაზრდის ქლუხორის გადასასვლელით (სოხუმის სამხედრო გზით) მიმოსვლის მოგვარება. ამ გზით გაიზრდება ტვირთბრუნვა რაიონსა და დასავლეთ საქართველოს შორის, შემცირდება მიმოსვლის დრო და, რაც მთავარია, მანძილი. საკმარისია აღინიშნოს, რომ მანძილი სოხუმაზე (გადასასვლელით) 216 კილომეტრს ჯდრის, ხოლო თბილისამდე (ამავე მიმართულებით) 660 კმ, ე. ი. ორჯერ ნაკლებს ბაქოსა და სოხუმ-სოჩას მიმართულებასთან შედარებით. გარდა ამისა, ქალაქი გადაიქცევა სატრანსპორტო კვანძად და ტვირთბრუნვის რეგულატორად ჩრდილო კავკასიასა და საქართველოს შორის და მისი ეკონომიურ-გეოგრაფიული მდებარეობის და შესაძლებლობათა გამოყენება, რომელიც წარსულში გამოუყენებელი რჩებოდა, გაძლიერდება, რაც მტკიცე საფუძველს შეუქმნის ქალაქისა და მთელი რაიონის მომავალ განვითარებას.

ქალაქი რაიონის სოფლებს ავტოგზებით უკავშირდება, ხოლო საქართველოსა და ჩრდილო კავკასიის როგორც ავტოგზებით, ისე რკინიგზით. უახლოესი რკინიგზის სადგურია ჯუგუთა (ჩერქესკიდან 18 კმ მანძილზე).

მიმოსვლის ერთ-ერთი მნიშვნელოვანი საშუალებაა ავიატრანსპორტი. ქლუხორიდან 13 მიმართულებით მიდის ავიახაზი, მ. შ. სამი თბილის-ქუთაის-სოხუმისაკენ.

1948 წელს დაიწყო და ახლო მომავალში დამთავრდება პირდაპირი სატელეფონო ხაზის გაყვანა (216 კმ) ქლუხორიდან სოხუმისაკენ (ვადასასვლელით), რის შემდეგ ქალაქს რეგულარული სატელეფონო კავშირი ექნება თბილისსა და საქართველოს სხვა ქალაქებთან.

ქალაქის მოსახლეობა ჩამოსული მოსახლეობის ხარჯზე იზრდება, განსაკუთრებით კი უკანასკნელ წლებში მრეწველობის, ვაჭრობის, ტრანსპორტის განვითარებისა და აგრეთვე კულტურულ-ადმინისტრაციული ფუნქციების ზრდის გამო. საკუთრივ ქალაქში თავმოყრილია მთელი რაიონის მოსახლეობის ერთი მესამედი (4,2 ათასი 1948 წ.), რომელიც ეთნიკურად, ძირითადად ქართველებისა და რუსებისაგან შედგება. ამავე დროს, ქალაქის გარშემო მდებარე სოფლები შერთულა, ხიდისკარი, შუქურა და ახალშენი უშუალოდ ქალაქთან არიან დაკავშირებული ეკონომიურად და კულტურულადაც.

ქალაქს კულტურულ მომსახურებას უწევს კულტურის სახლი და კინოთეატრი, საქალაქო ბიბლიოთეკა, სამხარეთმცოდნეო მუზეუმი, სპეციალური სახელოსნო სასწავლებელი, ორი საშუალო სკოლა (ქართულ რუსული), ქალაქის პიონერთა სახლი, აბანო, კეთილმოწყობილი სასტუმრო; მშენებლობის პროცესშია ბავშვთა კულტურისა და დასვენების პარკი და სხვ. ქალაქში გამოდის რაიონული გაზეთი „განათილი“.

ქალაქისათვის განსაკუთრებული მნიშვნელობა აქვს წყალსადენს, რომელიც ძირითადად აკმაყოფილებს მოსახლეობასა და საწარმოებს. ქალაქს კარგი სასაქელი წყალი არ გააჩნია, სარგებლობენ მდინარე თებერდის წყლით, რომლის მარჯვენა მხარეზეც მოწყობილია წყალსათუმბო სადგური. მდინარის წყალი 80 მეტრის სიმაღლეზე ადის და წყალშემკრებ აუზში ხდება მისი ფილტრაცია. აქედან წყალი მიღებით მიედინება ქალაქში (მიღების სიღრმე 14,0 კმ) ქალაქისა და მის გარშემო მდებარე ბალ ბოსტნებისა და ნარგავების სარწყავად მდინარე თებერდის წყალს იყენებენ სპეციალური მილებისა და ჰიდრანტების საშუალებით, მაგრამ დიდი ნაწილი არ ირწყვება მილების უქონლობის გამო.

მდინარე თებერდის წყლის ქიმიური და ბაქტერიოლოგიური ანალიზი დამაკმაყოფილებელია, მაგრამ მის მთავარ უარყოფით მხარედ ითვლება იონურ შენაერთთა ნაკლებობა და სადგურის დაზიანება გერმანელ ოკუპანტთა მიერ; ამიტომ განზრახულია ახალი მძლავრი წყალსათუმბო და წყალშემკრები სადგურების მშენებლობა მდინარე ყუბანის მარცხენა სანაპიროზე. ყუბანის წყალზე, სადაც მეტია იონური შეერთებანი, დადგმული იქნება ფილტრი, დიდად შემცირდება ნიადაგის ნაწილაკების რაოდენობა და, რაც მთავარია, უფრო უკეთეს და მეტი რაოდენობით მოაწოდებს წყალს ქალაქის მოსახლეობასა და მეურნეობას.

ქალაქში თავმოყრილია სავაქრო ორგანიზაციათა წერტილის დიდი რაოდენობა (15 წერტი), მათ შორის საქვაქრობისა, ადგილობრივი სარეწაო კოოპერაციისა და ინვალიდთა კოოპერაციის ხაზით. ქალაქი სამრეწველო პროდუქციას და სასურსათო საქონელს თბილისიდან ლებულობს (რკინიგზით ბაქოს მიმართულებით) და შექდევ ანაწილებს მას რაიონში.

ქალაქ ქლუხორის მომავალ ზრდა-განვითარებას ბიძგს მისცემს მისი სატრანსპორტო მნიშვნელობა, განსაკუთრებით ქლუხორის გადასასვლელზე მიმოსვლის მოგვარება, კურორტ თებერდის შექმნაში კელიუმოწყობა, რაც დამსვენებელთა ნაკადის ზრდას გამოიწვევს არა მარტო რუსეთის სფს რესპუბლიკიდან, არამედ სხვა რაიონებიდანაც. რაიონის ტერიტორიაზე არსებული სამრეწველო მნიშვნელობის წიაღისეული სიმდიდრეები, მდიდარი ხე-ტყის მასივები და ალპური საძოვრები, მომავალში ხელშემწყობ პირობებს ქმნიან სამთომოპოებითი, ხე-ტყის, გემოკვებისა და მსუბუქი (საფეიქრო, ტყავისა და ა. შ.) მრეწველობის განვითარებისათვის.

ქალაქის მომავალ ზრდასთან დაკავშირებით ისმება მისი ფართობის გადიდების საკითხი: 1948 წელს ქალაქის ფართობი 360 ჰექტარს უდრიდა (საცხოვრებელი ფართობი 29,1 ათას კვ. მ) მაგრამ მისი შემდგომი გაფართოება რელიეფური პირობების გამო შეზღუდულია დასავლეთით მოტიტელეული და ციცაბო მთების გამო, ჩრდილოეთით კი, სადაც ყველაზე საუკეთესო პირობებია, აგრეთვე შეუძლებელია, რადგანაც ქალაქის ჩრდილოეთით გადის საქართველოს სს რესპუბლიკისა და სტავროპოლის მხარის სახლეთარი. ქალაქის გაფართოება შესაძლებელია აღმოსავლეთით მდებარე მთის კალთებზე, სადაც სოფელი შერთულა მდებარეობს, უფრო მეტად კი სამხრეთით, სანსაკუთრებით თებერდის ხეობის მიმართულებით — სოფელ შუქურასაკენ. ყუბანის ხეობისაკენ. სოფელ ახალშენის მიმართულებით. მდინარე ყუბანის ფართო კალაპოტი თითქმის უშუალოდ ეკვრის დაუთის წყალგამყოფს და ფართობი მშენებლობისათვის თითქმის არ არის. ამრიგად, ერთი მხრივ სოფ. შერთულასა და უფრო მეტად სოფ. შუქურას მიმართულებით გაფართოება ქალაქს რკალისებურ სახეს მისცემს.

ქალაქის მომავალი ზრდა საქიროებს რიგ ღონისძიებათა ჩატარებას. პირველ რიგში ქალაქს ესაქიროება ნიადაგდაცვითი ტყის საფარის გაშენება დასავლეთითა და აღმოსავლეთით, რითაც დაცული იქნება სოფელი ხიდისკარი და თვით ქალაქი ნიაღვრებისაგან, მეორე მხრივ კი ჩერქესკ-ქლუხორის გზა წალეკისაგან. აუცილებელია მდინარე თებერდისა და ყუბანის კალაპოტებში წყალსაცავი ზოლის შექმნა, გინაიდან მდინარეთა სწრაფი დინებისა და ძლიერი ეროზიის გამო კალაპოტის სიგანე თანდათან მატულობს და ამცირებს ქალაქისათვის საქირო და აუცილებელ ფართობს, გადაუდებელ ამოცანად უნდა ჩაითვალოს ახალი წყალსადენი სადგურის მშენებლობა და დამატებითი მიწების გაყვანა ქალაქის მწვანე ნარგავებისა და საგარეუბნო მეურნეობის წყლით მომარაგების მიზნით, მით უმეტეს, რომ არსებული ქსელი მხოლოდ სამი მეოთხედით აკმაყოფილებს მოსახლეობის მოთხოვნილებას; საქიროა ძველი ტი-

პის შენობათა შეცვლა გარეუბნებში ახალი ტიპის შენობებით, რასაც ხელს უწყობს ქალაქის მიდამოებსა და რაიონში არსებული მდიდარი საშენი მასალა. დასასრულ, მთელი რაიონის ჩრდილო კავკასიისა და საქართველოს ინტერესებთ მოითხოვს რკინიგზის ხაზის მშენებლობის დამთავრებას სადგ. ჯუგუთიდან ქალაქ ქლუხორამდე და საავტომობილო მიმოსვლის მოგვარებას ქლუხორის გასასვლელით.

ლიბერატურა

1 ვახუშტის სახ. ჯეოგრაფიის ინსტიტუტის საფონდო მასალები.



ვახუშტის სახ. გეოგრაფიის ინსტიტუტის გამომცემის
 ИЗДАНИЯ ИНСТИТУТА ГЕОГРАФИИ имени ВАХУШТИ

ვახუშტის სახელობის გეოგრაფიის ინსტიტუტის შრომები:
 ТРУДЫ ИНСТИТУТА ГЕОГРАФИИ им. ВАХУШТИ:

1. ტ. I, ვახუშტი როგორც გეოგრაფი (1696—1784). საქ. სსრ მეცნიერებათა აკადემიის გამომცემლობა, თბილისი, 1947 წ., გვ. 1—256.
 Т. I, Вахушти как географ (1696—1784). Изд-во АН Груз. ССР, Тбилиси, 1947 г., стр. 1—256.
2. სსრკ მეცნიერებათა აკადემიის გეოგრაფიის ინსტიტუტთან ერთად.
 ტ. II, საქ. სსრ მეცნ. აკად. ნ/წ. აღ. ჯავახიშვილი. საქართველოს სსრ გეომორფოლოგიური რაიონები, რელიეფის ტიპები და მათი გავრცელების რაიონები. სსრკ მეცნიერებათა აკადემიის გამომცემა, მოსკოვი—ლენინგრადი, 1947 წ., გვ. 1—180.
 Т. II, Совместно с Институтом Географии АН СССР, д/ч. АН Груз. ССР А. Н. Джавахишвили. Геоморфологические районы Грузинской ССР. Типы рельефа и районы их распространения. Изд-во АН СССР, Москва—Ленинград, 1947 г., стр. 1—180.
3. ტ. III, ნაკვეთები 1 და 2, ფიზიკურ-გეოგრაფიული სერია. საქ. სსრ მეცნ. აკად. გამომც., თბილისი, 1948, გვ. გვ. 1—82 და 1—172.
 Т. III, вып. вып. 1 и 2, физико-географическая серия. Изд-во АН Груз. ССР, Тбилиси, 1948 г., стр. стр. 1—82 и 1—172.
4. ტ. IV, ნაკვ. 1, ფიზიკურ-გეოგრაფიული სერია. ქლუხორის რაიონი. საქ. სსრ მეცნ. აკად. გამომც., თბილისი, 1949. გვ. 1—158.
 Т. IV, вып. 1, Физико-географическая серия, Клухорский район. Изд-во АН Груз. ССР, Тбилиси, 1949 г., стр. 1—158.
5. ტ. IV, ნაკვ. 2, ფიზიკურ-გეოგრაფიული სერია, ქლუხორის რაიონი. საქ. სსრ მეცნ. აკად. გამომცემლობა, თბილისი, 1950 წ.
 Т. IV, вып. 2, Физико-географическая серия, Клухорский район. Изд-во АН Груз. ССР, Тбилиси, 1950 г.
6. ტ. IV, ნაკვ. 3, ეკონომ-გეოგრაფიული სერია, ქლუხორის რაიონი. საქ. სსრ მეცნ. აკად. გამომც., თბილისი, 1950, გვ. 1—124.
 Т. IV, вып. 3, Эконом-географическая серия, Клухорский район. Изд-во АН Груз. ССР, Тбилиси, 1950 г., стр. 1—124.

ი ბ ა მ დ ე ბ ა — П Е Ч А Т А Ю Т С Я

7. ტ. V, ნაკვ. 1, ფიზიკურ-გეოგრაფიული სერია, სამცხის რაიონი. საქ. სსრ მეცნიერებათა აკადემიის გამომცემლობა, თბილისი.
 Т. V, вып. 1, Физико-географическая серия, район Самцхе. Изд-во АН Груз. ССР, Тбилиси.
8. ტ. V, ნაკვ. 2, ეკონომ-გეოგრაფიული სერია, სამცხის რაიონები. საქ. სსრ მეცნიერებათა აკადემიის გამომცემლობა, თბილისი.
 Т. V, вып. 2, Эконом-географическая серия, районы Самцхе. Изд-во АН Груз. ССР, Тбилиси.



ՄԾՆԱԿԵԼ

F 342
1950