

ნ. ბერძენიშვილი

გზები რუსთაველის ეპოქის
საქართველოში

გამომცემლობა „მეცნიერება“

თბილისი
1966

9 (C 41)
9 (47.922)
ბ 571

ნაშრომში მოცემულია „ვეფხისტყაოსანსა“ და სხვა ძეგლებში ხმარებული გზის აღმნიშვნელ ტერმინთა ახსნა და კლასიფიკაცია; წყაროების (ნარატიული, ლოკუმენტური, ლიტერატურული და ფოლკლორული) ჩვენებათა შესწავლის საფუძველზე განსაზღვრულია ფეოდალური საქართველოს მთაწარ მაგისტრალურ და ადგილობრივი მნიშვნელობის გზათა მიმართულებანი; დადგენილია სხვადასხვა ეპოქაში გზათა ცვალებადობა; შესწავლილია ცალკეულ გზათა პოლიტიკური და ეკონომიკური მნიშვნელობა საქართველოს სხვადასხვა კუთხისათვის.

წინამდებარე ნაშრომი ნ. ბერძენიშვილის შეუსრულებია 1937 წელს. ავტორს იგი მოხსენებად წაუკითხავს ენიშკი-ის ისტორიის განყოფილების სხდომაზე იმავე წელს. მას განზრახული ჰქონდა ამ ნაშრომის გამოქვეყნება მცირე შესწორებებით.

ნარკვევი ძირითადად ქართლის გზებს ეხება. ავტორი გზების მიმოხილვას იწყებს ქართლიდან, რადგანაც, მისი სიტყვებით რომ ვთქვათ, „XII საუკუნეში ქართლი გეოგრაფიულის გვერდით საქართველოს პოლიტიკური ცენტრიც იყო. იგივე იყო ცენტრალური ხელისუფლების უმთავრესი ადგილსამყოფელიც“ (იხ. აქვე, გვ. 17).

ავტორს აგრეთვე მიზნად ჰქონდა ამგვარადვე შეესწავლა საქართველოს სხვა მხარეების გზები, გზათა მშენებლობის ტექნიკა, გზის საზომები, საგზაო დასასვენებელი ადგილები და სხვა, რასაც მოწმობს ამ საკითხების შესახებ ის უამრავი ამონაწერი, მოსაზრებანი და შავი მასალა, რომელიც განსვენებული აკადემიკოსის არქივში აღმოჩნდა რამდენიმე საქალაქის სახით. სამწუხაროდ, ამ განზრახვის შესრულება მას სიცოცხლეში არ დასცალდა.

აკად. ნ. ბერძენიშვილის არქივის დამმუშავებელი კომისიის დადგენილებით გადაწყდა ამ ნაშრომის გამოქვეყნება.

წყაროებისა და ლიტერატურის დამოწმების ავტორისეული წესი ტექსტში დატოვებულია უცვლელად. მეტწილად ეს დამოწმებანი ავტორს მოცემული აქვს შემოკლებით, რის ახსნასაც ვიძლევეთ ნაშრომის ბოლოს.

ნაშრომში სათანადო ადგილებში ჩაერთეთ ნ. ბერძენიშვილის შრომის საფუძველზე ჩვენ მიერ შედგენილი ფეოდალური საქართველოს ძირითად გზათა მიხსლოებითი სქემები.

ავტორი გზების შესწავლას განაგრძობდა 1937 წლის შემდეგაც. იგი უკვე გაკეთებულს ავსებდა ახალი დაკვირვებით და მდიდარი საექსპედიციო მასალებითაც. 1950 წლის 10 ნოემბერს „ნ. ბერძენიშვილის ისტორიის ინსტიტუტის ისტორიის განყოფილების სხდომაზე წაუკითხავს ერთი თავი ნაშრომისა „გზები ძველ საქართველოში“ — სათაურით „კარის“. განსვენებულის არქივში აღმოჩნდა ამონაწერი ამ სხდომის ოქმიდან. აგრეთვე საილუსტრაციო მასალა, ამოწერილი სხვადასხვა წყაროდან ტერმინი „კარის“ და კარით ნაწარმოებ გეოგრაფიული სახელთა შესახებ. თვითონ ტექსტი, დაწერილი ამ საკითხზე, მის პირად არქივში არ აღმოჩნდა.

ავტორის არქივში დაცული თემატური მასალიდან რაც განსაკუთრებით
ენიშვნელოვნად ჩავთვალეთ, ნაშრომს დაერთო ტექსტის ბოლოს დამატებად,
ხოლო ზოგი ისეთი დამატებითი ცნობა, რაც ძირითად ტექსტში გამოტყმულ მო-
საზრებას ავსებს, ძირითადი ტექსტის შესაფერისი ადგილების სქოლიოებში ჩა-
ვიტანეთ და ვარსკვლავით აღვნიშნეთ.

მ. ბერძენიშვილი

დ. მიგრელაძე

XII საუკუნის კულტურულ სამყაროში სავაჭრო-სამიმოსვლო გზათა სურათს თვით რუსთაველის თხზულება იძლევა. მაგრამ, თუ „ვეფხისტყაოსნის“ გეოგრაფია მაინც და მაინც კონკრეტული არ არის და, მაშ, ასეთივეა აქ მოხსენებული გზებიც,—სრულიად რეალურ-ისტორიულია რუსთაველის თანამედროვის ქართველი პოეტის ჩახრუხადის კულტურული მსოფლიო, რომელიც „მოვლის“ „გაქრილმა“ პოეტმა. საქართველოდან წასულმა მან „მოვლის“ ერანი, აქედან „წავიდის შორად“ და ინდოეთს დაიღო საზღვარი. შემდეგ „ამოვლის“ ინდოეთი, ჩინეთი, გადასჭრა ხატეთი და გარდავიდა ხაზარეთს (ყივჩაყეთს). ხაზარეთიდან ის რუსეთს გავიდა (იგულისხმება კიევის რუსეთი). „რუსეთსაც ჩაჰყვის“ და (ზღვით) კოსტანტინეპოლს მივიდა. აქედან — „მალრიბს“ დაყო „ჟამნი მრავალნი“, „მოვლის ქალაქნი, ზღვისა ალაგნი, სრულად ეგვიპტე, არაბთა მხარი“, ამანიც, ე. ი. იემენი მოიარა დ ბალდაღზე გამოვლით („მობალდაღენი“) „ბარდავს მოვიდეს“, საიდანაც „მახარებელი“ ასწრათა საქართველოსაკენ.

ასეთი „მსოფლიო მოგზაურობები“ ამ ეპოქაში იშვიათი არ ყოფილა. მალრიბიდან ინდოეთს მოქარავნე ვაჭრები, მექისა თუ იერუსალემის მომლოცველი პილიგრიმები, მოკარდაკარე პოეტები, პოლიტიკური ბედის მაძიებელი უფლისწულები, გმირობისა და სახელის მოტრფიალე „გაჭრილი“ რაინდები... საამისოდ ბევრის ბევრი მაგალითების მოყვანა შეიძლებოდა, რომ ეს ჩვენს ამოცანას შეადგენდეს.

მაგრამ თუ „ვეფხისტყაოსნის“ გმირთა მიმოსვლის გზები ისტორიულ-კონკრეტული არაა, სამაგიეროდ ამ გზების დახასიათება ავტორის მიერ რეალისტურია და ისტორიულად სანდო.

პოემის ცხენოსანი რაინდები, კუბოთი მოგზაური მანდილოსნები, აქლემებით მობალდაღე ქარავნები, ხომალდებით „მცორავი“ ვაჭრები, ნავებით მომზირალი მეკობრეები, მთა და გორის მოკგრავენელი ლაშქარი თუ ქვეითი მგზავრები სთელავენ და იცნობენ გზას „ხმელისას“ თუ „ზღვისას“, „გრძელს“ და „შორს“ ან მოკლეს, „ზღვის პირისას“ და „მინდვრისას“, „ველისას“ თუ „მთისას“, „საწყინოს“ თუ „საჭიროს“, „მშვიდობისას“ თუ „საომარს“, „ვიწროს და კლდოვანს“, „შეკაფულს“ თუ „შეკრულს“, „გვირაბით“ თუ

„ხერელით“ შესულს... მაგრამ ყოველი ქვეყანა „გზეთი“ როდია. თუმცა იშვიათად, მაგრამ მაინც მოიპოვება „უტხონი რამე არენი“, რომელნიც „უდაბურნი და უგზონი“ არიან. პოემაში „გზა და ხილი“ პენდიერების გზით წარმატების სიმბოლოა. ამიტომაც მოყვრისათვის „გზად და ხილად“ სამსახური „იდელური“ მოყვრობაა, ხოლო უკიდურეს უბედურებას, სასოწარკვეთას ტარიელი ასმათს ასე გამოუხატავს: „დაო ასმათ, ხილნი ზღვასა ჩაგვიცივიდეს“...

XII საუკუნის საქართველო მართლაც რომ „გზეთი“ იყო ჯა რუსთაველს გზათა ეს სახეები უმთავრესად საქართველოს სინამდვილიდან აქვს აღებული.

მიუხედავად ამისა, გზათა შესახები ცნობები ამდროინდელ წერილობით ძეგლებში ერთობ მცირეა: ამდროინდელი მეგზურები არ შენახულა, ხოლო არასპეციალური ლიტერატურა არა უუ გზათა მიმართულების ჩვენებით და მათი დახასიათებით, არამედ მათი ზოგადი მოხსენებითაც კი იშვიათად იწუხებს თავს. მკვლევარი ამის გამო იძულებულია საკითხის შესასწავლად სხვადასხვა ხერხს მიმართოს. ისტორიულ-გეოგრაფიულ თუ ტოპოგრაფიულ მოსაზრებათა, ადგილთ სახელწოდებათა, მატერიალური ნაშთებისა და სხვა ასეთი „წყაროების“ საშუალებით აღვადგენთ იმ გზათა მიმართულებას, რომელთა არსებობასაც გულისხმობენ XI—XII საუკუნეთა წერილობითი ძეგლები.

მთელი საქართველო ღრმა ხევებად დაყოფილი ტერიტორიაა. ერთი ხევი მეორისაგან ბუნებრივად მოწყვეტილია და მათი შემავრთი საგანგებოდ გადატანილი გზა შეიძლება იყოს მხოლოდ... ხევეთა მეტი თუ ნაკლები რაოდენობა ქმნის ქვეყანას, რომელიც მეორე ქვეყნისაგან ასეთივე ბუნებრივი საზღვრებითაა შემოფარგლული. მთლიანი საქართველო რამოდენიმე ასეთ ქვეყანათა კომპლექსს წარმოადგენს. ამიტომ საქართველოში გზანი „უდაბურნი და უგზონი“ იშვიათად შეიძლებოდა ყოფილიყო: ბუნებრივი პირობები ამის საშუალებას არ იძლეოდნენ. აქ ხევეების და ქვეყნების მთლიან საქართველოდ გაერთიანება მათ შორის სამიმოსვლო გზების სათანადო განვითარებულობას გულისხმობს, მას ემყარება...

ამავე დროს იგივე ბუნებრივი პირობები ზღვარს უდებენ გზათა მიმართულებებს. საუკუნეთა მანძილზე ეს გზები ერთხელ გატანილ მიმართულებებს ინარჩუნებენ...

ასეთ ბუნებრივ არეში, საქართველოს ხანგრძლივ ისტორიულ წარსულში, მის საშინაო და საგარეო პირობათა ცვლილებების შედეგად იცვლებოდა გზები: ყრუვდებოდა ოდესმე ცხოველი, ძველად გატანილი მაგისტრალები, ჩნდებოდა ახალი გზები ან კიდევ

კვლავ გამოცოცხლებოდნენ ოდესმე დაყრუებულ-გაუქმებულ-ნი...

XII საუკუნის საქართველოს გზათა მთავარი მაგისტრალები უკვე IX—X საუკუნეში მოიხაზა.

დიდი ხანია დაყრუვდა ინდოეთ-რომის სავაჭრო გზა „ალექსანდრობიდან“, ე. ი. ელინისტური ეპოქის დამდეგიდანვე რომ გადიოდა კოლხეთ-იბერიაზე...

მონათმფლობელური რომის კრიზისი, რევოლუცია, რომის (და მთელი დასავლეთის) პოლიტიკური დაუფლება „ბარბაროსთა“ მიერ, არაბთა გამოსვლა მსოფლიო ასპარეზზე, ერანის პოლიტიკური განადგურება არაბთა მიერ, ბიზანტიის გამოსვლა ხანგრძლივი შინაური კრიზისიდან და მისი პოლიტიკური გაძლიერება; ხაზართა ძლიერი სამფლობელოს ჩამოყალიბება იმიერკავკასიაში, — ყველა ესენი ამიერკავკასიისა და საქართველოს საგარეო მაგისტრალების კარდინალურ ცვლილებას იწვევენ.

სამხრეთისა და ჩრდილოეთის ქვეყნებს შორის ცხოველი კულტურული ურთიერთობის ხიდებად იქცნენ „ქარნი კავკასიანთანი“, რომელთა „შებმა“-ჩაკეტვას ალევდენ ოდესმე ძალღონეს იბერთა თუ ლაზთა მეფენი, ერანის შაჰები თუ რომ-ბიზანტიის დინასტიები. ჩრდილო კავკასია დამშვილდა, „დიდი გადასახლების“ ტალღები მიწყდა, მოხდა მოსახლეობის კონსოლიდაცია, „ჰონთა“ თუ სხვა „ბუნთურქთა“ შემოჭრის შედეგად დაზარალებული იაფეტიდები (ანუ ლეონტის თქმით, „კავკასიანნი“) კომპაქტური მოსახლეობის სახით უმთავრესად ჩრდილო-კავკასიის ზეგნებს შერჩნენ (აქაც კი მათ ოვსები შემოეჭრათ...). იმიერკავკასიის ბარი კი აჭრელდა: იაფეტიდებს აქ გვერდში ამოუხსდნენ თურქული თუ ინდო-ევროპული მოდგმის სხვადასხვა ხალხები...

პოლიტიკური მფლობელობა ხელთ იგდეს ხაზარებმა, რომელთაც საუკუნეთა სიგრძეზე სამხრეთის „არაბულ“ სამყაროსთან ხანგრძლივი მკაცრი ომების შემდეგ კულტურული, მშვიდობიანი ურთიერთობა გააჩაღეს.

დარუბანდის, დარიალის თუ სხვა „ქარნი კავკასიანთანი“, „ლეკეთისა“, „თაკვერისა“, „დვალეთისა“ თუ „დასავლეთის“ გზები სამხრეთის ქვეყანათა კულტურული გავლენის საშუალებები ხდებიან შედარებით ჩამორჩენილ ჩრდილოეთში... მაგრამ „ხაზარეთიდან“ არა მარტო ბეწვეული, თაფლი, ცვილი და ტყავები შემოაქვთ და ჩრდილოურს არა მარტო მონებსა და როქის სპას იცნობენ სამხრეთში, სხვა არა იყოს რა, ჩვენ დრომდის შემონახულ კულტურულ მცენარეთა „ხაზარულობა“ საკმაო და უტყუარი მოწმობაა ჩრდილოეთის მხრით საპასუხო კულტურული გავლენისა, მისი სამხრეთ-

თან კულტურული თანამშრომლობისა (საამისო წერილობითი ჩვენებანიც შეიძლება მოყვანილიყო...).

გატანილ იქნა (ვინ იცის, ოდესმე არსებული „ბაბილონის“ გზა აღდგა) უდიდესი მნიშვნელობის სამიმოსელო გზა ბაღდადისაკენ, საითქენაც არა მხოლოდ ახლობელი აღმოსავლეთის ნამამაგარი მიედინებოდა ხარკის სახით და საიდანაც არა მხოლოდ მრისხანე მმართველები და დამსჯელი ექსპედიციები მოველინებოდნენ დააჯრობილ ქვეყნებს... ბაღდადი ჩქარა გახდა საშუალო საუკუნეთა კულტურისა და დოვლათის სინონიმი და „მობაღდადე“ ქარავენები—ამ კულტურულ მიღწევათა მშვიდობიანი გამავრცელებელნი... XII საუკუნისათვის ბაღდადში, ხალიფას კარზედ, კარგა ხანია აღარ წყდებოდა ახლობელ აღმოსავლეთის პოლიტიკური ბედი. ამავე დროს მან XIII საუკუნის 60-იან წლებამდის საევსებით შეინარჩუნა ეკონომიური და კულტურული პირველობა „არაბულ მსოფლიოში“. აყვავდნენ ბარდავი და დარუბანდი, ახლად იშვა განძა (844 წ.), გაძლიერდა შამქორი, გაიზარდა თბილისი, გამოცოცხლდა დმანისი (854 წ.), გაიხსნა და გამოცოცხლდა დიდის ხნით დაურუებული სავაჭრო გზები ბიზანტიისაკენ. ცხოველ ნაკადულებად შემოიჭრენ ისინი ამ მხრით ხელოვნურად ჩაკეტულ საქართველოში და თან მოჰქონდათ არა მარტო ბიზანტიის შენამოქმედი (მრავალგვარი ძვირფასი ქსოვილები, საეკლესიო და საღვდელმსახურო ნივთები, წიგნის მატერიალური მასალა, საღებავები... ბერძნული სწავლა-მეცნიერება), არამედ დას. ევროპის (ჩრდ. იტალიის ქალაქების) ნაწარმოებიც, იარაღი, ქსოვილები (და ეს უმთავრესად ე. წ. „ჯვაროსნულ ლაშქრობის“ დროიდან). გამოცოცხლდა ქანკილიეული ან უკვე ვერანად ქცეული დაბები, ქალაქები (არტაანი, არტანუჯი...), იშვა „ახალქალაქები“ (ახალქალაქი, ახალციხე...), ასევე გამოცოცხლდა და ზრდამატების გზით სწრაფად წინ წავიდა მეზობელი სომხეთის ქალაქები (არზნი, კარი, ანისი...), ძველს საზღვისპირო ქალაქებს ახლებიც შემოემატა (ხოფათი, ბათოში...).

გამრავლდა და კიდევ უფრო გაცხოველდა აღმოსავლეთის გზები. „მობაღდადე“ ქარავენებს „მობალხენი“ ეჯიბრებიან. მრავლად შემოდის შორეულ ინდოეთის, კულტურული შუა აზიისა და ერანის ნაწარმოები: ქსოვილები, ოქროქსოვილები, ოქროს ზოდები, ფოლადი, იარაღ-საჭურველი, ძვირფასი ქვები და სხვა სამკაულები. ნელსაცხებელი, ტბილეული, ძვირფასი ქურქელი და სხვა...

ბაღდადი, მარანდი, ბუხარა, ქაშანი, იეზდი, ალაბი, ბადაშხანი, გილანი, ყაშმირი, ხვარეზმი, ბასორა, სალმასი, მისრი, მერდინი, თავრეჯი და სხვა მრავალი ქალაქ-ქვეყნების სახელები ამ ადგილებიდან შემოსულ ნაწარმოებთა სინონიმებად იქცნენ ან კიდევ ასეა

ნაწარმოებთა დამზადების წესის შემცველი ცნებები წარმოშვეს...

მაგრამ აღმოსავლეთის ამ გზებით ლაშქარსა თუ ქარავნებს მარტო ომი და სავაჭრო საქონელი როდი შემოჰქონდათ. მათ თან მოჰქონდათ აღმოსავლეთის სულიერი კულტურის უმაღლესი მიღწევებიც: მსოფლმხედველობა, მეცნიერება, პოეზია, — ეს ერთად ერთი უფასო, მაგრამ ფასდაუდებელი მისართმევი უცხო ხალხთათვის...

გადაჭრით შეიძლება ითქვას, რომ საქართველო თავის ისტორიულ წარსულში არასოდეს ისეთ ხელსაყრელ პოლიტიკურ გარემოში არ მოქცეულა, როგორც ამას ადგილი ჰქონდა X—XII საუკუნეებში, არასოდეს ის ასეთს ინტენსიურ კულტურულ ურთიერთობაში არ ყოფილა ერთსა და იმავე დროს აღმოსავლეთის, დასავლეთის, სამხრეთისა და ჩრდილოეთის ქვეყნებთან, როგორც ეს იყო X—XII საუკუნეებში... ამ დროინდელი საქართველო კულტურულ მსოფლიო ცენტრში იყო მოქცეული. გასაგებია, რომ ის ოთხივე მხრივ გზებით დაიქსელა...

მაგრამ ამ გზების გატანის მთავარი სტიმული მაინც ქვეყნის შინაგანი განვითარება იყო.

როგორც ცნობილია, საქართველო X საუკუნის დასასრულსათვის ერთ ფეოდალურ მონარქიად იქცა—(აქ მცირე გამონაკლისს ჩვენი თეზისისათვის მნიშვნელობა არა აქვს). თითქმის ორი საუკუნის სიგრძეზე წარმოებდა „ბრძოლა გაერთიანებისათვის“, ე. ი. მიმდინარეობდა ისტორიული მოვლენა, პროცესი, რომლის მომწიფება საქართველოს ცალკეულ კუთხეთა ერთ ფეოდალურ ხელსუფლების ქვეშ გაერთიანებას გულისხმობდა. რა თქმა უნდა, ეს იყო პროცესი ეკონომიური, სოციალური, პოლიტიკური, იდეოლოგიური, ე. ი. ისტორიული (საამისო ცნობა-მაგალითების მოტანა საქართველოს ამ საუკუნეთა ისტორიის მოთხრობა იქნებოდა...).

მაგრამ IX—X საუკუნეთა ისტორიულ მოვლენებში ამაზე მეტიც იგულისხმებოდა. ერთობ ცხოველი ჩანდა ამიერკავკასიის ხალხთა ეკონომიური თანამშრომლობა, ურთიერთით პოლიტიკური და ინტერესებულობა... ასე რომ, რომელ სამთავროსაც (სულ ერთია, ის სომხური იქნებოდა თუ ქართული) პოლიტიკური ბედი გაუღიმებდა და თავის მეტომეებს გაიერთიანებდა, ის უმალ აუცილებლად შეეცდებოდა მეზობელ ქვეყნების შემოერთებასაც... ამრიგად, ამიერკავკასიის შემცველი XII საუკუნის საქართველო უკვე X საუკუნის ეკონომიურსა და პოლიტიკურს მოვლენებში იყო ნაგულისხმევი... ლეონტი მროველის ხალხთა მონათესავეობის თეორია ასეთ დროს მრავალმეტყველ და დიდმნიშვნელოვან იდეოლოგიურ ფაქტორად შეიძლება და გამომდგარიყო...

„გაერთიანების ხანის“ საქართველოს ცალკეული ნაწილები თანაბარი სისწრაფით და ინტენსივობით არ ვითარდებიან. სხვეას თითქო წინ დასავლეთ საქართველო („აფხაზეთი“) უსწრებს. მან ყველაზე ნაკლებ განიცადა არაბთა პოლიტიკური ბატონობის სიძნობე. IX საუკუნიდან ის ფაქტიურად გათავისუფლდა ბიზანტიას ყმობიდანაც და დამოუკიდებელ პოლიტიკის სარბიელზე გამოვიდა.

მეორე ქართული ერთეული ძირითადად ბერძენთა საყმოს წარმოადგენდა. ეს იყო ტაო-კლარჯეთის ბაგრატიონთა „სახლი“. გავერანებულსა და ნაწილობრივ დენაციონალიზებულ პროვინციებში შექმნილი „ბაგრატიონთა სახლი“ მეტად ხელსაყრელ პოლიტიკურ-გეოგრაფიულს პირობებში მოექცა IX—X საუკუნეებისათვის. ის გზასაყარზედ აღმოჩნდა ბიზანტია—სომხეთ—ქართლსა და „აფხაზეთს“ შორის.

ქართლიდან კოლონიზაციის, ადგილობრივთა რენაციონალიზაციისა (ტაო, ბასიანი) და ასიმილაციის (ნიგალი, ეგრი...) პროცესების შედეგად X საუკუნისათვის ეს ქვეყანა უკვე ქართული იყო. ამავე დროს ის სწრაფად დაწინაურდა ეკონომიურად. ასე რომ X საუკუნის დასასრულისათვის ქართულ-პოლიტიკურ ერთეულებს შორის ის პირველობას სამართლიანად ექიშებოდა „აფხაზეთსა“ თუ კახეთს.

კახეთმაც რთული სოციალ-ეკონომიური და პოლიტიკური პროცესი გაიარა. ჯერ კახეთ-კუხეთი გაერთიანდა; X საუკუნის დასასრულისათვის კი უკვე სავსებით შემზადდა პირობები ჰერეთ-კახეთის შეერთებისათვის. ეს მოძმე ჰერულ მოსახლეობის ასიმილაციის აღიარებას ნიშნავდა. წარმოიშვა „რანთა და კახთა“ სამეფო „აფხაზეთისა“ და ტაო-კლარჯეთის მეტოქე „საქართველოს გაერთიანების“ საქმეში...

იყვნენ სხვა უფრო მცირე ერთეულებიც... და მცხეთის საკათალიკოზო ეკლესია. უკანასკნელი უაღრესად აქტიურ მონაწილეობას იღებდა აღნიშნულ ფეოდალურ პროცესში...

ქართულ ამ პოლიტიკურ ერთეულებს შორის უკვე IX საუკუნეიდანვე იწყება ბრძოლა „ქართლსა ზედა“. თითოეული მათგანი მთელის ძალ-ღონით ცდილობს ხელში ჩაიგდოს საქართველოს (და ამიერკავკასიის) ეს „ცენტრი“ და შემდეგ ყველა თავის მოქიშპეებს პოლიტიკური ანგარიში გაუხსროს. რა თქმა უნდა, საუკუნეების მანძილზე ასეთი პოლიტიკური ურთიერთობა საამისო ეკონომიურ საფუძვლებს, საამისო ეკონომიურ ურთიერთობას გულისხმობს. IX—X საუკუნეთა ქართული, სომხური, ბერძნული და არაბული წყაროები საკმაო მასალას იძლევიან იმისათვის, რომ სრულის საფუძვლიანობით ვამტკიცოთ ეკონომიური ურთიერთობის სიცხოვე-

ლე, როგორც ქართულ პოლიტიკურ ერთეულებს, ისე მთელს ამიერკავკასიის ქვეყნებს შორისაც.

X საუკუნეში უკვე გვაქვს შემკრებლობითი ცნება „საქართველო“, რაც საუკეთესო მოწმობაა იმისა, თუ ეკონომიურისა და პოლიტიკური პროცესის გვერდით როგორ იქმნებოდა სათანადო იდეოლოგია... შემკრებლობით შინაარსის ასეთსავე ცნებას გულისხმობს და თავისი დროისათვის მის სრულიად საკმაო იდეოლოგიურ დასაფუძვლებას იძლევა X საუკუნისავე საეკლესიო მოღვაწე და მაღალნიჭიერი მწერალი გიორგი მერჩულე. მან ქართული ენის კულტურული გავრცელებულობა გამოაცხადა „ქართლის“ საზომად.

ამავე ეპოქაში ჩამოყალიბდნენ მეზობელ სომხეთის პოლიტიკური ერთეულები: ანისის, ყარსის და სხვა სამეფოები...

ქართულმა მზარდმა ფეოდალურმა საზოგადოებამ, ასაკისდა შესაფერისად, ადვილად გადალახა არაბთა პოლიტიკური ბატონობის სიმძიმე. შემფერხებელ ძალთაგან განთავისუფლებული ის სწრაფის განვითარებით წავიდა წინ და XII საუკუნის დასასრული-სათვის მოწიფულობას მიაღწია.

ისტორიკოსი ვახუშტი (XVIII ს.) თავის ისტორიულ გეოგრაფიაში ოთხმოცდაათამდე ქალაქს უჩვენებს საქართველოში. ამ რიცხვის ასზედ გადაჭარბება ადვილად შეიძლებოდა... რათქმაუნდა, ეს ქალაქები ვახუშტის დროს ყველა ცოცხალი და მომქმედი როდია*. მრავალი მათგანი, ზოგი ადრე, ზოგი უფრო გვიან, გამქრალა. ჩვენ დღეს გვაქვს საშუალება ყველა ეს ფეოდალური (თუ წინაფეოდალური) ხანის ქალაქი მათი ასაკისდა მიხედვით დავალაგოთ და ჩვენ მივიღებთ, რომ არც ერთ დროს ფეოდალურს (თუ წინაფეოდალურს) საქართველოში გარკვეული ხანის მონაკვეთზე იმდენი ქალაქი არ წარმოშობილა, რამდენიც წარმოიშვა IX—XII საუკუნეთა მანძილზე. მეორეს მხრით, არც ერთ დროს მეცხრამეტე საუკუნემდე საქართველოში იმდენი მომქმედი, ე. ი. ცოცხალი ქალაქი არ ყოფილა, როგორც ეს იყო XII საუკუნის დასასრულისათვის. ჩვენ უკვე ზემოთ აღვნიშნეთ, რომ საქართველოს ერთ ფეოდალურ მონარქიად გაერთიანება, მისი ეკონომიურისა და სოციალ-კულტურული ზრდა-განვითარების შედეგად რომ მოხდა.

*ფრიად საყურადღებო დაქტია: ნაგვიანვე ხანაში საქართველოში ფეოდალებს ქალაქები არ აქვთ: გორი, ცხინვალი, ალი, თელავი, თბილისი სამეფო ქალაქები ა...

საგულისხმოა რომ როსტომმა ახალქალაქი სამეფო ქალაქად ააშენა. ის შემდეგ თარხნიანთ მიისაკუთრეს. ზოვრეთიც ციციანთ შერჩათ, ახალგორი—ქსნის ერისთავთ, დუშეთი—არაგვის ერისთავთ, დმანისი—ორბელთ.

მაგრამ ყველა ესენი „მცირე ქალაქები ა“.

მეუძღვებელია წარმოვიდგინოთ სამიმოსვლო გზების სათანადო განვითარებულობის გარეშე. ქალაქთა ეს სიმრავლეც ამის ყველაზედ უკეთესი თვალსაჩინო მოწმობაა. აღნიშნული ქალაქები ზოგი „დიდი“ იყო და „კარგი“, ზოგი „მცირე“, ზოგი „მოზღუდელი“ იყო და „მაგარი“, ზოგი კიდევ „უზღუდო“... უკანასკნელი გარემოება განსაკუთრებით საყურადღებოა. ქალაქი ამ დროს ეწოდებოდა არა მაინცდამაინც ზღუდე შემოვლებულს და შიდა ციხით დაცულ მოსახლეობას, არამედ უპირველეს ყოვლისა ისეთ სავაჭრო-სახელოსნო პუნქტს, რომელსაც განსხვავებით სოფლისაგან „ქალაქის განწყობილება“ და „მართველობა“ ჰქონდა. „ქალაქში“ ზღუდის მომენტი ამ დროისათვის უკვე დიდი ხანია არაარსებითად იყო ქცეული... ქალაქის არსებითი ნიშანი ეხლა მისი მოსახლეობის საქმიანობისა და ორგანიზაციის (ვაჭრობა-ხელოსნობა, ქალაქის განწყობილება-მართველობა) განსხვავებულობაში იყო. აი, ეს „დიდი“ თუ „მცირე“ ქალაქები დაკავშირებული იყვნენ საგანგებო გზებით გარეშემო სანახებთან, რომელთა სააღებ-მიცემო მოთხოვნილებას ისინი აკმაყოფილებდნენ,—უახლოეს თუ უშორეს ქვეყნებთან, მათ ცენტრებთან...

ურთიერთობა საქართველოს ცალკეულ კუთხეებს შორის მას შემდეგ კიდევ უფრო უნდა გაცხოველებულიყო, რაც დიდი ისტორიული პროცესი—საქართველოს ერთ ფეოდალურ მონარქიად გადაქცევა—წარმატებით დამთავრდა.

და ეს ასეც მოხდა. ჩვენ მოგვეპოვება არა მარტო იმის ცნობები, რომ XII საუკუნეში, გაერთიანებულ საქართველოს კუთხეებს შორის, მის ქალაქებს შორის დიდი ქარავნები მიმოდინან, ან კიდევ ეკლესია-მონასტრების მოღვაწენი სერავენ კუთხიდან კუთხემდის საქართველოს ზედაპირს თავიანთ სამეურნეო თუ „სასულიერო“ საქმეებზე მიმომავალნი. ჩვენ არა მხოლოდ ის ვიცით, რომ მოყმეები მიმოიქცევიან სასახლიდან სასახლეში, „კარიდან“ „კარზედ“, არამედ ვიცით ისიც, რომ საქართველოს ერთი კუთხიდან მეორეში, კიდიდან კიდეში, მთიდან ბარში, სოფლიდან სოფელში, დადიან მევენახენი, კალატოზები და სხვა „მისდური“-მუშაკები, რომელთაც „უცხოებასა მუშაკობაჲ“ აქვთ ერთად ერთ „ნუგეშინის საცემლად“, „რათა მოირეწონ დასარჩენელი“ თავიანთ „სახლეულთა“.

ასეთი განვითარებული ურთიერთობის გვერდით სამიმოსვლო გზებით უზრუნველყოფას არანაკლებ მოითხოვდა ცენტრალურ ხელისუფლების ორგანიზაციაც ისეთ „ვრცელს ქვეყანაში“, როგორც იყო გაერთიანებული ფეოდალური საქართველო (ასეთი წარმოდგენისანი იყვნენ თავიანთ ქვეყნის სიდიდეზე მაშინდელი საქართველოს პოლიტიკური მესაჭენი) პოლიტიკურ ცენტრისათვის აუცი-

ლებელი იყო რათა შეუფერხებელი და ჩქარი მიმოქცევის საშუალება არსებულყო თემიდან თემში, თუ თემებიდან ცენტრში, რათა „დარბაზის კარით“ „წარვლენილ მოხელეთ“, მალემსარბოლთ თუ მეფის ლაშქარს საკირო სისწრაფით შეესრულებინათ თავიანთი მოვალეობანი, რათა ცენტრალურ ხელისუფლებას შეძლებოდა უზრუნველყო „ნაპირთა ჭირვანი, განხეთქილებათა კრძალვანი, სამეფოსა წყნარებისა ღონენი, ლაშქრობათა მეცადინეობანი“.

მოკლედ: სახელმწიფოს საშინაო თუ საგარეო პოლიტიკური და ეკონომიური პირობები გაერთიანებულ საქართველოს ცენტრალურ ხელისუფლებას დღის წესრიგში უსვამდნენ გზების მშენებლობის საკითხს.

და ჩვენ მოგვეპოვება წერილობითი ცნობები, რომ სამეფო ხელისუფლება XII საუკუნეში ეწევა გზათა სათანადო მშენებლობას. დავით აღმაშენებელმაო, — მოგვითხრობს მისი მემკვიდრე, — „რაოდენნი ხიდნი (გასდენა) მდინარეთა სასტიკთა ზედა, რაოდენნი გზანი საწყინოდ სავალნი ქუაფენილ ყუნა“. მაგრამ არანაკლებ დაზაჯერებლად მოწმობენ გზათა მშენებლობას, აღნიშნულ საუკუნეებში, უცხოურ წერილობით წყაროების გვერდით ჩვენ დრომდის მოღწეული სათანადო მატერიალური ხასიათის ნაშთები: ხიდები, ქარვასლა-ფუნდუკები, „გაპრილები“, კლდე-კარები...

არსებობს ცნობა, რომლის მიხედვითაც უფლება გვაქვს ვამტკიცოთ, რომ საგზაო სადგურები (არაბ. „მანძილები“) თავისი მოწყობილობით (სადგომით, მომსახურებით, ცხენებით) დიდის ხნით ადრე იყო ჩვენში მონღოლთა მიერ სახელგანთქმულ „იამების“ შემოღებამდის. მონღოლთა „დამსახურება“ აქ მხოლოდ ისა ჩანს, რომ საზოგადოებრივ ურთიერთობის ბუნებრივი ზრდის შედეგად წარმოშობილი ეს ქართული სადგურები მონღოლთა მფლობელობას დამყარების შემდეგ და მათ ხელში („იამებად“ ქცეულნი) გზის ახლო მოსახლეობის ეკონომიური განადგურების მიზეზი შეიქმნენ, რასაც შედეგად მოჰყვა გზისპირა მოსახლეობის აყრა-გაქცევა და დიდი სავაჭრო გზა-შარების გაუდაბურება... ჩვენ, რასაკვირველია, ამით იმის თქმა სრულიადაც არ გვსურს, თითქო ძველი ქართული საგზაო სადგურების მომსახურება ახლო მოსახლეობას არ აწვა კისრად, პირიქით, რამდენადაც ნაგვიანევი ხასიათის წერილობითი ცნობები მოწმობენ, გზების თუ მგზავრთა შენახვა-მომსახურება გზისპირა მოსახლეობის ვალდებულებას შეადგენდა, მაგრამ რიგვორც ჩანს, ეს საგზაო მოვალეობა მონღოლებამდის ჯერ კიდევ არ იყო ისეთი აუტანელი სიმძიმისა, როგორც ის მონღოლთა ბატონობის პირობებში შეიქმნა.

XII საუკუნის საქართველოს გზების მიმართულებათა დასადგენად ჩვენ, როგორც უკვე აღვნიშნეთ, საგანგებო წერილობითი წყარო არ მოგვეპოვება. ამისდა მიუხედავად ჩვენ ამ გზების ზოგად ნიმართულებათა დადგენის საშუალება გვაქვს. იმ დროინდელს წერილობით ძეგლებში უხვი ცნობები მოიპოვება ცალკეულ პირთა ლე ლაშქართა მიმოსვლის შესახებ. ასეთ ცნობებში ჩვეულებრივ ნაჩვენებია მოქმედების დასაწყისი და დასასრული პუნქტები. იშვიათ შემთხვევაში მათ შორისი რომელიმე პუნქტიც. ასეთს ჩვენებებზე დაყრდნობით, ჩვენ სხვადასხვა ხერხებით ვცდილობთ დაახლოებითი მარშრუტების დადგენას. საგანგებო ისტორიულ-გეოგრაფიულ აღწერილობის არარსებობის გამო ჩვენ იძულებული ვართ აწინდელ გზათა აღწერილობებს მივმართოთ. ასეთ ნაშრომს შეუძლია ძვირფასი სამსახური გაუწიოს მკვლევარს, მით უფრო თუ შემსრულებელს ოდნავ მაინც ისტორიისა სცხია რაიმე და აწინდელი მარშრუტების აღწერისას სრულიად უყურადღებოდ არ სტოვებს ძველი გზების ნაშთებს (სამწუხაროდ, იშვიათ გამოწაკლის გარდა, ამ „მარშრუტთა“ შემდგენელი სამხედრო პირები ისტორიით ასეთი დაავადებისაგან შორს არიან: იმპერიალისტური მეფის რუსეთის სამხედრო მოხელეებს სანაქებოდ არ ჩათვლებოდათ ადგილობრივ ხალხთა ისტორიით მეცნიერული დაინტერესებულობა...).

ძველი გზების მიმართულებათა დასადგენად უაღრესი მნიშვნელობა აქვს, ჩვენ ეს უკვე აღვნიშნეთ, დღევანდლამდის შემონახულს მატერიალურ ძეგლებს, მათ ნაშთებს: ქალაქები, ციხეება, დიდი ტაძრები, სასახლე-ნასასახლეები, ქარვასლები, ღიბები, კარები, კლდე-კარები, გაჭრილები... გზათა მიმართულების არა-ნაკლები მაჩვენებელი არიან ადგილთა სხვადასხვა სახელწოდებანი: „ხიდი“-საგან ნაწარმოები სახელები („ხიდის თავი“, „ნახიდური“, „ოხერხიდა“, „ტინისხიდი“, „ხიდისკარი“, „გატეხილი ხიდი“...), „ყელი“, „ჩასავალი“, „კარი“, „ზეკარი“, „კლდეკარი“, „შიდაკარი“, „საყარაულო“, „საბაჟო“, „ნებოძირი“, „მისაქციელი“. ყველა ამისდა მიუხედავად, ისტორიული გზების დადგენა საჭირო ზედმიწევნითობით მხოლოდ მას შემდეგ შეიძლება შესრულდეს, რაც ჩვენ გვექნება ჩვენი ქვეყნის ისტორიულ-გეოგრაფიული მეცნიერული აღწერილობა. ვახუშტ ბატონიშვილის მიერ XVIII საუკუნის პირველ ნახევარში წამოწყებულს ასეთს სამუშაოს დღევანდლამდისაც კი ღირსეული გამგრძობი არ აღმოჩენია. ვახუშტის გამოწვევა საბჭოთა საქართველოს ისტორიულმა მეცნიერებამ უნდა მიიღოს და ამ დარგის მუშაკები დიდს, მაგრამ მარტოხელა მეცნიერს კოლექტიური შრომით უნდა შეეჯიბრონ... ასეთს პირობებში ჩვენ მიერ სახელდახელოდ დამუშავებული ეს თემა, რა თქმა უნდა, მსხვილი შეც-

დომებისაგან—მცირეს რომ თავი დავანებოთ—დაზღვეული ვერ იქნება.

* * *

XII საუკუნის საქართველო ფრიად ვრცელი ქვეყანა იყო. მისი პოლიტიკური საზღვრები ამიერკავკასიის გეოგრაფიულ ფარგლებს სცილდებოდა ყოველის მხრით—აღმოსავლეთით, სამხრეთით, სამხრეთ-დასავლეთით, სამხრეთ-აღმოსავლეთით თუ ჩრდილოეთით. ასე რომ კავკასიონის კარები თუ ზეკარები, შარვანისა, რანისა თუ სომხეთის გზები რუსთაველის დროინდელი საქართველოს შიდა გზები იყო.

მიუხედავად ამისა, მაშინდელი საქართველოს ჩვენ მიერი მოხილვა თანაბარი არ იქნება. საკუთრივ საქართველოს გზებს ჩვენ უფრო ზედმიწევნით განვიხილავთ. დანარჩენ ქვეყნებისას კი მხოლოდ მთავარ გზა-შარებს ვუჩვენებთ. ამას გვაიძულებს ამოცანის სპეციფიკური პირობები.

გზათა მიმოხილვას ჩვენ საგარეო მარშრუტების შესწავლით განზრახ არ დავიწყებთ, მიუხედავად ასეთი შესწავლის ტექნიკური მოხერხებულობისა, რათა უნებურად ხელი არ შევეწყუოთ იმ მცდარ შეხედულებების განმტკიცებას, თითქო ჩვენი ქვეყნის განვითარება-წინსვლისა თუ ჩამორჩენის მთავარი მიზეზი ამ სატრანზიტო გზების მოქმედება ან დახუთვა ყოფილიყოს.

მიმოხილვას ჩვენ ქართლიდან დავიწყებთ. სხვა რომ არა იყოს რა, ამ წესს ის გამართლება აქვს, რომ XII საუკუნეში ქართლი გეოგრაფიულის გვერდით საქართველოს პოლიტიკური ცენტრიც იყო. იგივე იყო ცენტრალურ ხელისუფლების უმთავრესი ადგილ-სამყოფელიც.

მაგრამ „ქართლი“ შედარებით აწინდელთან ვრცელ ქვეყანას ერქვა. მასში დღევანდელ ქართლს გარდა, რომელსაც იმ დროს „შიდა ქართლი“ ეწოდებოდა, შედიოდა „ზემო ქართლი“, ე. ი. მდინარე მტკვრის აუზის ზემო ნაწილი, და „ქვემო ქართლი“—აღგეთ-ქცია-დებედას აუზი.

ჩვენ „შიდა ქართლით“ დავიწყებთ.

ქართლის გზათა გამოსავალ პუნქტად ჩვენ თბილისს ავიღებთ. ჩვენი ეს წესი, რა თქმა უნდა, იმას არ გულისხმობს, თითქო თბილისი ამ დროს ის ადგილი იყო, სადაც თავს იყრიდა საქართველოს ყველა გზა: ფეოდალური ქვეყნის „ცენტრი“ ასეთი ეკონომიური და პოლიტიკური მნიშვნელობისაგან ერთობ შორს იყო. მაგრამ თბილისის მნიშვნელობა საქართველოს სხვა პუნქტებთან შედარებით მაინც უპირატესი იყო.

ფეოდალურ საქართველოს გზები, ეკონომიურის თვალსაზრისით, არა რომელიმე ქალაქიდან გამოდის, არამედ სასოფლო-სამეურნეო რაიონიდან. ქალაქს ფეოდალურს ხანაში საერთოდ და კერძოდ ჩვენში ჯერ კიდევ არ ჰქონდა ისეთი სამეურნეო მნიშვნელობა მოპოვებული, რომ ის ოლქის ეკონომიურ ცენტრად მიგველო. ასეთი ცენტრი არ არსებობდა. ის სოფლებში იყო განთესილი... ამიტომ გზების შესწავლისას უფრო სამართლიანი იქნებოდა მთელი საქართველო ასეთ სამეურნეო რაიონებად წარმოგვედგინა. მაგრამ თუ ასე არ მოვიქცებით, ეს იმის შიშით, რომ ქალაქთა ეკონომიური მნიშვნელობის უნებური მიჩქმალვა არ მოგვსვლოდა. ქალაქები, მართალია, იმ მნიშვნელობისა არ იყო, რომ „ყველა გზას იქ მოეყარათ თავი“, მაგრამ თითოეულ სოფელთან შედარებით ერთობ უპირატესი ეკონომიური მნიშვნელობა ჰქონდა. ხოლო ეკონომიური განვითარების ტენდენცია ხომ იქით იყო მიმართული, რომ ეს ქალაქები ნამდვილ ეკონომიურ ცენტრებად ქცეულიყო. ამიტომ საქართველოს ასეთ სამეურნეო ერთეულებად (უქალაქებოდ) წარმოდგენა რეალური მდგომარეობის ხელოვნური გამარტივება შეიძლება გამოსულიყო...

თბილისიდან დასავლეთისაკენ გზები მიდიოდა როგორც მტკვრის მარჯვენა, ისე მარცხენა ნაპირით. პირველი ეს იყო გზათბილისიდან გორამდის. მის მიმართულებას კარგად არკვევს პუნქტები: დიღმის კარი, დიღმის ველი, ნაქუღბაქევი, დევის ნამუხლი—„კლდე გაჭრილი გზად“, მუხათგვერდი, არმაზი თავის საბაჟოთი, ძეგვი თავის ქარვასლით, კავთისხევი სამეფო სასახლით, ქალაქი ახალქალაქი, დოესის მინდორი და სოფელი ზიდისთავი, რომელმაც ეს სახელი, უნდა ვიფიქროთ აქ მდინარე მტკვარზე ქალაქ გორს გასასვლელი ხიდისაგან მიიღო*.

* ტფილისიდან რომ გზა მტკვრის მარცხენა ნაპირით იყო (ისევე როგორც მის მარჯვენა ნაპირით) ამის არა ერთი მოწმობა მოიპოვება. ევსტათე მცხეთიდან ტფილისის წაიყვანეს „და ვითარ წილ ხდეს ვეღა და მიიწიეს წინაშე ჟუარისა მცხეთისასა, აღიპყრნა ხელნი წმიდამან ევსტათი და თქვა: (ილოცა). საბინინი, ევსტათეს მარტილობა, 316.

მცხეთის ჭვარი ამ დროს კიდევ ვეღა იყო. ე. ი. აქ ნაშენობა ჯერ კიდევ არ იყო.

მაგრამ აქ საინტერესოა სხვა გარემოება: მცხეთიდან თბილისისკენ გზა მცხეთის ჯვარს როგორ გაუვლიდა? თუ აქ ეს ჭვარი იგულისხმება, ჩვენ რომ ვიცით, მაშინ უნდა დაუშვათ რომ გზა მცხეთიდან არაგვზე ხილით მიდიოდა (შეიძლება ამის მოწმობა იყოს სოფელი ჯაჭვი, რომელიც სადაც არაგვის მარცხენა მხარეზეა ნაგულისხმევი. შეიძლება ამ სოფლის სახელიც ამ ხილთან იყოს დაკავშირებული?) ეს გზა მაშინ აგრეთა წარმოსადგენი: მცხეთა არაგვი, ჯაჭვი, ჭვარი და აქედან ავშალისაკენ.

აღნიშნული მარშრუტის შესახები ისტორიული ცნობებია:

XI საუკუნის 30-იან წლებში „ლიპარიტ ლიპარიტის ძემან და ივანე აბაზას ძემან... მუხადგუერდს გამოიტყუეს თბილელი ამირა ჯაფარ და შეიპყრეს“ (ქცა, 258).

XI საუკუნის 40-იან წლებში მეფე ბაგრატ დასავლეთ საქართველოდან „მოვიდა ქართლს და მოვიდეს სხუანი მკმობელნი ბერნი ტფილელნი. წარემართა ტფილისად და მოეგებნეს ქალაქის ბერნი, დარბაზის ყმანი ცხენოსანნი დ ი ღ მ ი ს ა ვ ე ლ ს ა და ყოველი ერი ქუეთით დაკაზმული უმედელუსა... შეიყვანეს და მოავლეს ქალაქი“ (ქცა, მატ. ქ-ბ, 261). 1433 წლის საბუთით, მეფე ალექსანდრე I მცხეთის ეკლესიას შესწირავს არმაზის ციხეს გლეხებით და აქაურ ბაეს: „ასე რომე ქარაევანი შეღმამივიდოდეს და თუ ჩამოღმა მოვიდოდეს და სითცა მოვიდოდეს, ტვირთსა ზედან. ორსა თანგას აიღებდით“ (ქრონ. II, 239).

ამ გზას გულისხმობს ეპიზოდიც XVI საუკუნის 20-იანი წლიდან: გურიელის მიერ მოხისის ძლეული ქართლის მეფე დავითი თბილისის მოვიდა. ლაშქარი შეიყარა და ნ ი ჩ ბ ი ს ს ა ც ა დ ა, საიდანაც ის მუხრანს მდგომ გურიელზე აპირებდა ლაშქრობას (საქ. ცხ. გამ. ზაქ. ჯ., 21). 1561 წელს ქართლის მეფე სიმონ და კახი ბატონი-შვილი გიორგი ც ი ხ ე დ ი დ ს შეიყარნენ თბილისზედ გასალაშქრებლად. ქალაქი ამ დროს ყიზილბაშთ ეჭირათ. „ამისი მცნობელი შავერდი სულტანი (განჯისა) წარმოემართა სპითა“ და მეფისკენ მიიწევდა. „ხოლო დარაჯნი მეფისანი გერმანოზიშვილი ფარეშით და სხვითა მისიანითა ი დ გ ნ ე ნ დ ე ვ ი ს ნ ა მ უ ხ ლ ა რ ს ა ზ ე დ ა, არამედ ღამესა მას აღდგომისასა ავიდნენ მუხთაგვერდს, რათა ისმინონ დღესასწაული და ყოფასა მათსა მუნ შემოვლეს ყიზილბაშთა და დაეცხნენ უეცრად მეფესა სვიმონს“ (საქ. ცხ. გამ. ზაქ. ჯ., 39).

1609 წელს ყირიმელი თათრები შემოიპყრენ ქართლში. ნიაბის ბოლოზე, სხერტის ჭალაში მათ ომი აპყიდეს ქართველებმა გიორგი სააკაძის მოთავეობით. თათრები აპყენენ გზას. დოესის მინდორში მიმავალნი ისინი ღანახა გორიდან მომავალმა ტერტერამ. „მსწრაფლ უკუნ იქცა და აპყარა ხიდი გორისა“ (საქ. ცხ. გამ. ზაქ. ჯ., 55). ჩანს ხიდი ხცა ყოფილა.

XVII საუკუნის 40-იან წლებში ქართლის ფეოდალთა ერთი ჯგუფი როსტომ მეფის წინააღმდეგ გამოვიდა. შეთქმულთა პაემანის თანახმად ნოდარ ციციშვილი „მოვიდა სპითა დოესს და მოელოდა“. როსტომ მეფემ ტფილელები გაიწვია. საღამოს, გავიდა, მ ც ხ ე თ ი ს ს ა ბ ა უ ო ს თ ა ნ „აღლუმი ნახა“, ე. ი. ჯარი განინჯა. „შუა ღამეს მეფე ჯარით უკვე კ ა ვ თ ი ს ხ ე ვ ს იყო, სადაც მას

მოურავის შვილი იორამ შემოეყარა. აქედან წასული გათენებისას მეფე ხოვლეთის ბოლოს მივიდა. აქ მეფეს ნოდარის მოკეთენი, ჩხეიძენი შემოებნენ. მეფეს გაემარჯვა. ამის შემდეგ როსტომ გორს გავიდა (საქ. ცხ. ზაქ. ჳ. გამ., 303).

ამავე გზის პუნქტები მოიხსენიება ვახტანგ VI სამეფო დასტურლამალის მბ (42) თავში: „გზების შენახვისათვის“: „უნდა შეინახონ... მუხათგვერდელთ, ნაქულბაქეველთ და დიღმელთ ვიწროები, მუხათგვერდის გზა (ოუ აქ სამხრეთიდან მთით გადმოსასვლელებზე არ არის საუბარი)... დოველთ და ქუაჭრელთ—ჭიდი“ (ცნობა გორის ხიდს შეეხება).

დასასრულ, ანავე გზას შეეხება 1666 წლის ცნობა ქვითკირის ჳიდის“ შესახებ დიღომში. უეჭველია, ეს დიღმის წყალზედ გადებული ხიდია (ისტ. საბ. IV, 45).

შიდა ქართლს მტკვრის მარცხენა ნაპირით XII საუკუნეში ნაქარმაგვე მუხრანის გზა ჩამოუდიოდა.

ნაქარმაგვეი XII საუკუნეში საქართველოს მეფეთა განთქმული სასახლე-სადგომი იყო. „საზამთრო“ სადგომ-სასახლე იყო მუხრანის, მეფე დიმიტრის მიერ აღშენებული. გზის მიმართულებას ამ ორ პუნქტს შორის კარგად დაადგენს ჩვენს დრომდის შემონახული გეოგრაფიული ტერმინი „საბაჟო“. „იგოეთის პირდაპირ—წერს პ. კარბელაშვილი—ერთის ვერსტის მახძილზე არის ღვთისმშობლის ძველი საყდარი და გარშემო ნანგრევი. ამ ადგილს ვერ ასცდებოდა უწინ თბილისიდან ქართლისაკენ წამსვლელ-მომსვლელი. მცხეთიდან მუხრანზედ მიდიოდა ძველი სავაჭრო გზა. ამიტომ უძველეს დროითგან აქ იყო გამართული „საბაჟო“ და ამილახორის პოხელენი იღებდნენ ბაჟს. დღესაც მთელი რეხის ხეობა „საბაჟოს“ უწოდებს ამ ადგილს“ (საქ. სიძ. III დამატ., 13). მუხრანიდან „ლართისკარით“ ეს გზა მცხეთას მიდიოდა და მცხეთის ხიდს გასული მტკვრის მარჯვენა ნაპირის გზას უერთდებოდა.

მუხრანიდანვე გზა ქსნის პირით მტკვარზე მიდიოდა, სადაც კოწახურას ფონზე გასვლით (ნიჩბისის წყლის შესართავთან) იმავე მარჯვენა მხრის გზას უერთდებოდა. ამ ფონისა და შტოს მნიშვნელობას, სხვა არა იყოს რა, მათივე მოღარაჯე „მტკვრის ციხე“ მოწმობს (აგებული XVI საუკუნის ათიან წლებში).

დასახელებული პუნქტები ერთობ მეტყველი სახელებია და საისტორიო წყაროებში არა ერთგზის მოხსენებული.

მცხეთის ხიდის შესახებ უძველესი ცნობა რომაელთა პირველი შემოსვლის ხანისა მოგვეპოვება. რომის სარდალ პომპეუსსა და იბერიის მეფე არტაგს შორის ომის დროს, უკანასკნელს, თავდაცვის

მიზნით, მცხეთის ხიდი დაუწვავს (ჩანს, ხიდი ხის ყოფილა). შემდეგ მასვე აუშენებია ის (Латышев, 1, 612).

შემდეგი ცნობა დაცული აქვს ქართლის მოქცევის ავტორს. ამბავი შეეხება IV საუკუნეს ქ. შ. ურბნელები მცხეთას მოვიდნენ. „მიიწიეს ქალაქსა და დაისადგურეს მათ წიად მოგუთასა ჳიდსა ზედა“ (ქცა, ლ., 69). სად იყო ეს ხიდი უფრო ნიშანდობლივ ჩანს იმავე ავტორის მეორე ცნობიდან. ელიოზ ურის სახლიო „იყო დასავლეთ მოგუთასა ჳიდსა ზედა“ (ქცა, ლ., 82). მაშ ეს „მოგუთა“ და „ჳიდი მოგუთისა“ ყოფილა ქალაქის დასავლით. შემდეგ ამ ხიდის მშენებლობა ვახტანგ გორგასალს მიეწერება. ერანთან ომის სამზადისშიო „ვახტანგ განაფართა ჳიდი მოგუთისა ვიდრე სამეოც მჳარ ქცევისათვის მას ზედა სპათასა“ (ქცა, ჯ., 159). ეს ცნობა ზღაპრული ჩანს. ზეპირგადმოცემა, შეიძლება ხალხური ლეჳსის სახით, უნდა ვიფიქროთ, ჳქონდა ჳუნაშერს წყაროდ...

მცხეთის ხიდი, XI საუკუნეში, მეფე ბაგრატ III-ის კახეთს ლაშქარობასთან დაკავშირებით იხსენიება. ტაოდან „აფხაზთა და ჳართველთა“ მეფე თრიალეთზე გამოვლით მცხეთას მოვიდა. „განვლო ჳიდი მცხეთისა, მოერთნეს თანა აფხაზნი და ჳართველნი, დადგა თიანეთს და იწყო შემუსრა კახეთისა“ (ქცა, მატ. ჳ-ჲ, 242).

მცხეთის ხიდს იხსენიებს იოსებ ტფილელიც თავის „დიდმოურავიანში“. ნოსტედან ლტოლვილი გიორგი სააკაძე მცხეთის ხიდს მოადგა. ხიდზე მცველები იდგნენ: მოურავის შეპყრობა ჳქონდათ ნაბრძანები. გიორგი შებმას აპირებდა. მხლებელთ აჳ ურჩიეს. მათი საუბრიდან ჩანს თითჳო, რომ მცხეთის ხიდი ამ დროსაც ხისა ყოფილა („მათ მითხრეს, თუ ზოგთა დახოც, ზოგთ გარდგიგდონ ფიცარია“...).

ვახტანგის „დასტურლამალი“ მცხეთის ხიდის შენახვას ზუმბულიძეებს ავალებს.

1742 წელს მცხეთის ხიდი ჩავარდნილი ყოფილა. „ქალაქილამ ლამე გაიპარა გივი ამილახორი. რა მივიდა მცხეთას ამილახორი, ჩამოეგება არაგვის ერისთავი ბეჳან ჳართ. ხიდი მცხეთისა ჩავარდნილიყო და ნავტიკები მზათ დაახვედრა“. გავიდნენ (საჳ. ცხ. პაპუნა ორბ., 63).

„ღართისკარი“. იყო თუ არა აჳ ოდესმე ხელოვნური კარი ჩვენ არ ვიცით (საფიქრებელია კი: მცხეთის ჩასაკეტი კარი ჩრდილოეთის მხრით, ამას გულისხმობს ლეონტი მროველის წყაროც—იხ. ქცა, ლ., 40), მაგრამ რომ ეს სახელწოდება აჳ გზას, გასავალს უჩვენებს, ეს ცხადია.

XI საუკუნის 65-ან წლებში „ღართის იწრო“ სწორედ გზად იხსენიება. ბაგრატ მეფის ლაშქარმა „წილენის გვერდს“ დამარცხა

განძის ამირა ფადლონ. „და მოადგა ფადლონის ლაშქარი გაქცეულთა ხრამსა ნარეკუთისასა“. აქედან ჯარი წავიდა „იწროსა ღართისასა“. აქაც „შემოესწრეს წინა“ მეფის მოლაშქრენი და „მცირედი ვინმე გაესწრნეს“ (ქცა, მატ. ქ-მ, 272—273).

მარაბდის ომის (1624 წ.) შემდეგ ვიორგი სააკაძემ სასტიკი პარტიზანული ომი გააჩაღა ერანელთ წინააღმდეგ. „გამოვიდა ღართისკარს მოურავი, შთახერგა გზებო, ამაგრებდა ზემოქართლს“ (საქ. ცხ. ზაქ. ჭ. გამ., 64).

XVIII საუკუნეში ღართისკარი მოთარეშე ლეკთა საბუდარი შეიქნა. ის ფაქტიურად ჩაკეტილი იყო. ერეკლეს ღონისძიებათა შედეგად ღართისკარის გაწმენდა ლეკთაგან და ამ გზის გახსნა შესაძლებელი გახდა.

ღართის კარს მისვლამდის, მცხეთიდან გამოსავალს ამ გზას სდარაჯობს ბელტის (ბებრის-ბელტის) ციხე...

ნაჭარმაგვევ-მუხრანის გზის რაიონში მდ. მტკვრის მარცხენა ნაპირზე იმყოფებოდა ქალაქი უფლისციხე, რომელიც X—XI საუკუნეში განსაკუთრებული მნიშვნელობისა ხდება: ის ამ დროს ქართლის პოლიტიკური ცენტრია. (თბილისი ჯერ კიდევ არაბ ამირას ხელშია და თავისი ოლქით ცალკე პოლიტიკურ ერთეულს წარმოადგენს). უფლისციხე აღნიშნული გზის პირას არაა. ის ამ გზის სამხრეთითაა მტკვრის მარცხენა კლდოვან ნაპირზე. ამ ქალაქთან არც ხიდი ჩანს მტკვარზე. როგორც დიდ ლიახვის ქალიდან, ისე აღმოსავლეთიდანაც უფლისციხეზე საგანგებო მისასვლელი გზები უნდა ყოფილიყო. ამას გულისხმობს უფლისციხის შესახები არა ერთი ცნობა.

სოფ. ნადარბაზევიდან უფლისციხეზე მიმავალი გზა ერთს „კლდეკარს“ გაივლის. უფლისციხეს ეს „კლდეკარი“ ერთის კილომეტრით თუ შორავს... გაჭრილი კლდე ორი მეტრი განის, ას მეტრამდის სიგრძით. სიღრმე ზოგჯერ 5—6 მეტრს აღემატება... ამისი გაკეთების ადგილობრივთ არაფერი ახსოვთ. ყველაფერი მოწმობს, რომ ეს „კლდეკარი“ იმ დროის საქმეა, როცა უფლისციხე დიდმნიშვნელოვანი პუნქტი იყო...

ქალაქ გორის ჩრდილოეთით, ნაჭარმაგვევის ახლოს, მდინარე ლიახვის პირზედ იყო რეხი. VI საუკუნეში აქ „ქალაქი“ ჩანს. ის ერანის მარზპანის სადგომია (საქ. სამ., 215).

რეხის მდებარეობას მთავარ გზაზე გულისხმობს მატთანე ქართლისაჲ: არაბთა სარდალი მოჰამედ ხალილისძე „მოვიდა ქართლს. მოერთო მას ბაგრატ ძე აშოტ კურაპალატისა და მისცა ჰას ქართლი. გამოვიდა საჰაკ ამირა ტფილელი ლაშქრითა და დადგა რექს, ხოლო მუჰამედ და ბაგრატ წარიღეს უფლისციხე. და

მოვიდეს კახნი გარდაბანელნი შუელად საპაკისა. შეიბნეს რეკს და იბრძოლეს. და იყო ბრძოლა ძლიერი მათ შორის. არცა იგინი გაიქცეს და არცა იგინი. ვიდრემდის გაიყარნეს. და აიყარა მოჰამედ და წარვიდა ზარდავად“ (ქცა, მატ. ქ-ჲ, 220).

„ადგილი რეხი“ მდინარე ლიახვის პირზე მოხსენებული აქვს ლეონტი მროველსაც II—III საუკუნის ქართლის ამბების მოთხრობისას. აქ ის გარკვევით ლიხთიქითიდან და სამცხიდან მომავალ გზაზედ ათავსებს მას.

...„ხოლო სომეხნი და ბერძენნი და მეგრელნი შთავიდეს შივა ქართლს და მუნ მიეგებნეს ქართულნი და სპარსნი მდინარეს ზედა, რომელსა ჰქვიან ლიახუი და მუნ იქმნა ბრძოლა მათ შორის ადგილსა, რომელსა ეწოდების რევი“ (ქცა, ლ., 40) ლეონტის რეხი, როგორც აქედან საფიქრებელია, ქალაქად არ წარმოუდგენია.

აქ აღწერილი გზით დადიოდნენ ლიხთიქიდან კახეთს. და ეს განსაკუთრებით მანამდის, სანამ თიანეთს ჯერ კიდევ არ დაეკარვა კახეთის „ცენტრის“ მნიშვნელობა და სანამ თბილისი თავისი ოლქით ცალკე პოლიტიკურ ერთეულს შეადგენდა.

X საუკუნეში, როცა აფხაზეთი და კახეთი იბრძვიან „ქართლსა ზედა“, აფხაზთ მეფენი გიორგი, ლეონი ამ გზით ლაშქარავენ კახეთს ან კიდევ მის სანაპიროებს (ქცა. მატ. ქართლისაჲ, 231, 233, 234) და პირუკუ, კახეთის ქორიკოზები ამავე გზით მოდიან უფლისციხეზედ (იქვე, 238).

კახეთ-მუხრან-ნაჭარმაგვეის გზას გულისხმობს შემდეგი ეპიზოდი XI საუკუნის ათიანი წლებიდან. ბაგრატ III-მ „წარგზავნა ბოციქული კახეთს, ითხოვნა ციხენი ქართლისანი, რომელნი მათ ჰქონდეს“. კახთა ქორიკოზმა ეს არ ინება და ბაგრატს შემოუთვალა: „უკეთუ ეძიებ ციხეთა, იყოს ჩუენს შორის დამჯერებელ მკლავი და ჰომი. ხოლო მე წინა მოგეგებო ქსანსა ზედა“. ბაგრატ მეფე ამ დროს დღივს (ჯავახეთს) იყო. მან „აწვია სპათა აფხაზეთისათა. და ქართლისათა და თვით წარემართა ზემოთა ლაშქრითა, გაიარა თრიალეთი, გავლო ხიდი მცხეთისა და მოერთნეს თანა აფხაზნი და ქართველნი, დადგა თიანეთს და იწყო შემუსრა კახეთისა“ (ქცა, მატ. ქ-ჲ, 242).

ცხადია, კახთა ქორიკოზი ქსანზე წინ მიეგებებას არავე—მუხრანის გავლით აპირებს. აგრეთვე „აფხაზნი და ქართველნი“ ბაგრატს „მოერთნეს“ მას შემდეგ, რაც უკანასკნელმა „გავლო ხიდი მცხეთისა“. ამკარაა: ბაგრატის დამხმარე ჯარს ნაჭარმაგვე—მუხრანის გზა გამოუვლია.

XVII საუკუნის ოთხმოცდაათიანი წლები. იმერთა მეფე ალექსანდრე ლტოლვილი გორს მოვიდა. „ერეკლე მეფე დიდის დიდებით

მორთვითა და საქართველოს ჯარით მუხრანის გზით გორს წაბრძანდა მეფის ალექსანდრეს სანახავად და მეფე ალექსანდრე თავისის ჯარით ყვავის საყდრამდისინ წინ მიეგება“. ამრიგად, მუხრანის გზა გორისაკენ ყვავის საყდარს გაივლიდა (საქ. ცხ. ფარსადან გორგიჯანიძე, 352).

ლიხთიქითიდან კახეთში მისასვლელი ეს ყველაზედ მოკლე გზა მას შემდეგაც არ ყრუვდება, რაც კახეთის პოლიტიკური ცენტრი დიდხანია მეტად დაშორდა თიანეთს და თელავსა და შემდეგ ზაგემსა და გრემში გადაინაცვლა. ამ გზით წავიდა ფერსათ—სამცხით შემოსული გურიელი 1520 წელს, რომელმაც დაამარცხა მოხისის ქართლის მეფე დავით და მუხრანს შეეყარა სტუმრის შესახვედრად წამოსულ კახთა მეფე ლევანს (საქ. ცხ. ზაქ. ჭ. გამ., 29). ამავე გზით მოვიდა იმერეთიდან 1615 წელს კახეთს შაჰ-აბასისაგან ლტოლვილი თეიმურაზი. იმერთა ლაშქარმა ის არაგვის პირამდის მიაცილა.

გორი და მისი რაიონი შიდა ქართლის ბუნებრივი ცენტრია.

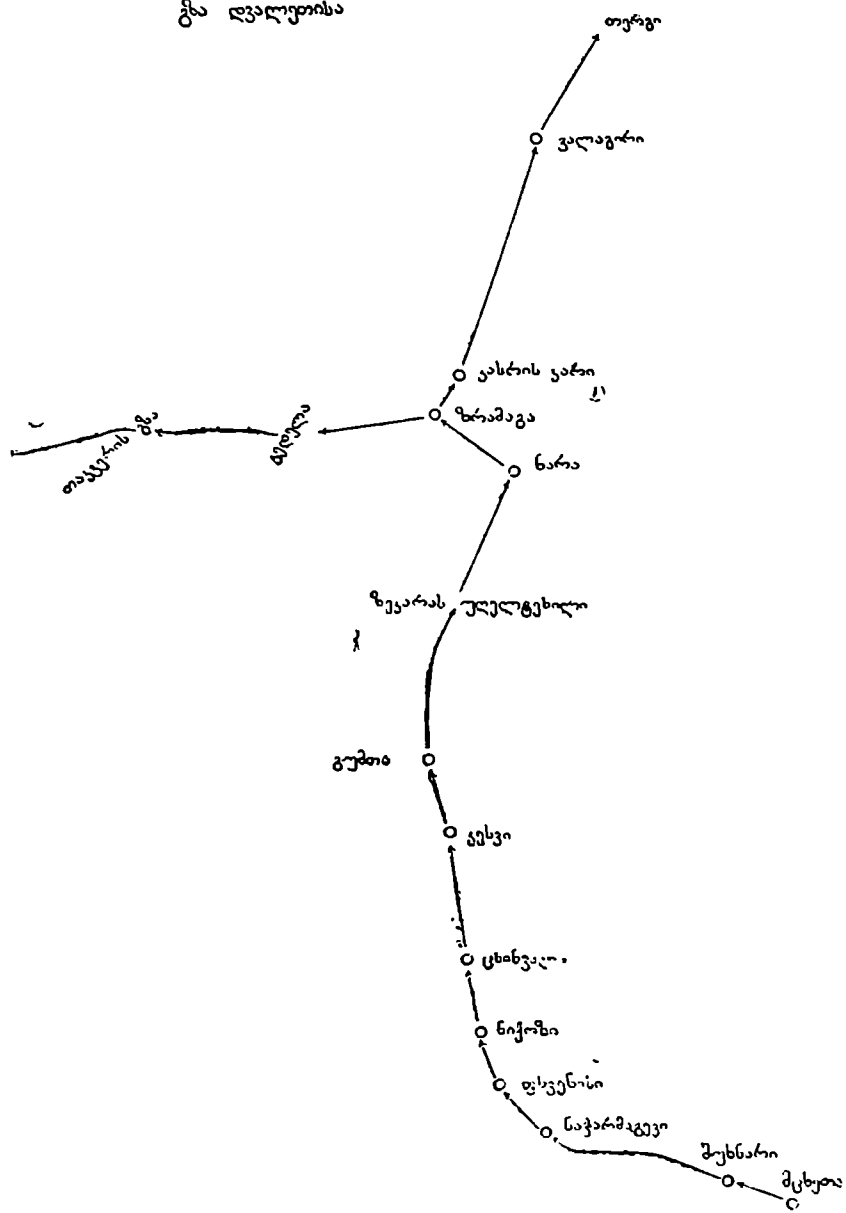
XI საუკუნეში აქვე იყო შიდა ქართლის პოლიტიკური ცენტრიც—უფლისციხე. გზებიც ოთხივე მხრით შემოდიოდა ამ რაიონში.

თვით გორი, როგორც ქალაქი, ნაგვიანვედ წარმოქმნილი ჩანს. უფლისციხე, რეკი—ამ რაიონის ძველი ქალაქებია. გორი, ქრცხინვალი, ატენი, თამარაშენი „ახალქალაქთა“ ასაკისაა (ამავე დროსია შიდა ქართლის ახალქალაქიც თემის ხეობაში). შეიძლება ვიფიქროთ, რომ გორი იგივე „ნადარბაზევია“. დავით II გორს საგანგებო ყურადღება მიაქცია. მან აქ ვაჭართა მოსახლეობა ხელოვნურად გააძლიერა... მდინარეთა ხეობებით და შემდეგ „ზეკარებით“ თუ „კარებით“ მიდიოდა აქედან გზები დვალეთს, ლიხთიმერეთს (რაჭას, არგვეთს), სამცხეს, თრიალეთს.

„გზა დვალეთისას“ იცნობს ლეონტი მროველი. ამაზასპის მეფობაში, ე. ი. II ს. „გარდამოვიდეს ოვსნი დიდნი სპანი გზასა დვალეთისასა, ხოლო ვერა ცნა ამაზასპ მეფემან გარდამოსულვა ოვსთა ვიდრე გარდამოსულამდე მთისა და მოვიდეს რა ოვსნი იგი დადგეს ლიახუსა ზედა რვა დღე განსუენებად და არა სადა განვიდა მარბიელი, რამეთუ ქალაქსა მცხეთისასა შემუსრვად მოსრულ იყუნეს... მოვიდეს ოვსნი ჩრდილოს კართა ქალაქისათა, რომელ არს მუხნარი“ (ქცა, ლ., 40).

დვალეთს მიმავალ გზის ერთ ნაწილს „გზა აჩაბეთისა“ ეწოდებოდა. XIV საუკუნის 90-იანი წლები იყო. თემურ ლენგი სასტიკად ანადგურებდა ქედფიცხელ ქართველებს, რომელთაც თათრების უღლის კისერზედ დადგმა არ სურდათ. ამ დროს „ესმა დვალთაგან ღალატი ქსანთ ერისთვსა“: დვალეები თავის მხრით ქარ-

გზა დვალეთისა



თველ ფეოდალთა უღელს ვერ ითმენდნენ. „განრისხნა და განილაშქრა მათზედა, და შემოვიდა (ქსნის ერისთავი) გზასა აჩაბეთისასა... და მოაოკრა სრულიად დვალეთი“ (ქცა, გაგრძელება I, 867).

დვალეთის ვზით ბრუნდებოდნენ XII საუკუნეში თამარის ქმრობის მაძიებელი, მაგრამ დაწუნებული „ოსთა მეფეთა შვილნი“. „წარსრულთა თვსად მამულად, ერთსა მათგანსა შეემთხვია მოუთმენელი სურვილი და სიყუარული თამარისი, რომლისათვის ვერღა რა შემძლე მივარდა საგებლად ბნედასა შინა, მიიწია აღსასრულად ნიქოზს საყდარსა შინა წმიდისა რაჟდენისსა“ (ქცა, ისტ. და აზ., 417). როგორც ძველად (XII საუკუნიდან), ისე XVII საუკუნის დასაწყისში დვალეთი ქართლის სამეფოში შემოდიოდა. XVII ს. პირველ მეოთხედში მის მოურავად გიორგი სააკაძე იყო. შაჰბაასის მიერ ქართლის დარბევით იმედმოცემული დვალეთი განდგა „და არა მოსცეს დვალთა ბეგარა მოურავსა. გარდავლო სპითა მოურავმან ზეკარა (დაბეჭდილია შეცდომით: „ბეგარა“), შთავიდა და მოსრინა ურჩინი და ყუნა კუალად მებეგრედ და მოვიდა ქართლს“ (საქ. ცხ. ზაქ. ჯ. გამ., 64).

ვახუშტი აღნიშნავს: „ხოლო ბჳის ხევი სადაცა სდის კავკასსა, მუნ დამდაბლდების ზეკარის კავკასი და გარდავალს გზა ზამთრისა და ზაფხულისა ზახას და დვალეთს“ (გეოგრაფია, 78).

ან კიდევ:

„კვალად ამ ზრამაგის ხევის სათავიდამ გარდავალს ზეკარზედ გზა ქართლის დიდ-ლიახზედ“ (გეოგრაფია, 115).

ან კიდევ:

ვახტანგ VI 1711 წელს „აღიმხედრა სპითა შესვლად ოვსეთს და შევიდა და შემუსრა პკოშკნი. მოწვა და მოსტყვევნა ურჩინი. ნავლო ზრამაგა და შემოვლო ქდელის ხევი და გარდმოვლო კედელასა ზედა და მოვიდა კუდაროს და კუდაროდამ ქართლს გამარჯვებული... დაიპყრა დვალეთი და დასდვა ხარკნი და გორს მდგომი იშვებდა და იხარებდა“ (საქ. ცხ. ზაქ. ჯ. გამ., 119).

ამრიგად, ეს გზა დვალეთისა ნიშანდობლივ ირკვევა: მცხეთა, მუხრანი, რეკი (ნაქარმაგევი), ფხვენისი, ნიქოზი (ნიქოზის საეპისკოპოსოს შეადგენდა ლიახვის ხეობა დვალეთით) ცხინვალი, კეხვი (ციხე), გუმთა (ციხე). აქედან მდინარე ფაწას და შემდეგ ბჳის ხევით გზა გადალახავს ზეკარას უღელტეხილს და მდინარე გინათით და შემდეგ ზახას ხეობით ნარას ჩაუვლის. გუმთადან დვალეთისაკენ მეორე გზაც მოქმედებდა მდინარე დიდი

ლიახვისა და შემდეგ როკის წყლის პირით (სხლები, ჯავა, კოშკა, როკი). როკის გადასავლით ეს გზა მდინარე ზახას ხეობაში შედიოდა. აქ მას უერთდებოდა კობიდან თრუსოს ხეობით წამოსული გზა. ნარას მისვლამდის ეს შეერთებული გზა ზეკარაზე გადმოსულ გზას უერთდებოდა. ნ ა რ ა ხ ი დ ს ს დ ა რ ა ჯ ო ბ დ ა. აქედან საზივე გზა ზახას ხეობით ზრამავას ჩადიოდა და რაქიდან კედელაზე (აწ მამისონზე) გადმოსულს „თაკვერის გზას“ უერთდებოდა. ზრამავიდან ეს გაერთებული გზა კ ა ს რ ი ს ხ ე ვ ი თ (აწ არღონი) კ ა ს რ ი ს კ ა რ ს გაივლიდა და ვალაგირის ჩავლით თერგის ხეობაში შედიოდა.

იმისთვის, თუ რა ურთიერთობაში იყო დვალეთი XII საუკუნის საქართველოსთან, საკმაოა, რომ „ქვემო ზრამავა არს კასრისა და ქდელეს წყლებს შესართავს შუა და ციხე დიდი ფრიად მაგარა. ი ტ ყ ვ ი ა ნ ა ღ შ ე ნ ე ბ უ ლ ს ა თ ა მ ა რ მ ე ფ ი ს ა გ ა ნ“ (ვახუშტი. გეოგრაფია, ჯანაშვილის გამ., 190).

ამასვე მოწმობს ქვემოთ მოყვანილი წარწერა ნარის ეკლესიაზე—ქ ა რ თ უ ლ ა დ შ ე ს რ უ ლ ე ბ უ ლ ი.

საქართველოდან დვალეთში სამი სხვა გადასავლითაც შედის გზები: ორი რაქა-კუდაროდან (გადას. კაზი ხოხ და ძედო) და ერთიც ჯავის ხეობიდან (გადასასვლელი კუტახი).

დვალეთზე, როგორც ასეთ გზასაყარზე, მიუთითებს „ნარს სოფელს ნუზლა საყდარზე დაწერილი ლექსნი (ქ. ქრ. II, 178 და პ. უმიკაშვილი, ხალხური სიტყვიერება, 95. ფ. გოგიჩაიშვილის გამოცემა)

ჩვენ ვიყავით ცხრანი ძმანი ჩარჯონიჲე ქახილანი
ოს ბაყათარ, დავით სოსლან, ათხ სამეფოდ მეზრძოლანი

ჩვენ გვიკირავს შიმავალთა მომავალთა
ოთხის კუთხის ვიწრო გზანი
კ ა ს ა რ ა ზ ე ს ი მ ა გ რ ე გ ვ ა ქ ე ს და საბაჟო
აქ გვიკირავს ხ ი დ ი ს კ ა რ ი ...

ამ წარწერას თ. ყორღანია 1326 წლისად ჰკონებს.

* * *

ლიხთამერეთს ლიხთიმერეთთან, ბუნებრივია, არა ერთი გზა აკავშირებდა. მართალია, მრავალი მათგანის შესახებ ჩვენ წერილობითი ცნობები არ შემოგვნახვია, ან უკეთ, ასეთი ცნობები აქამდის ამოკრებილი არაა, მაგრამ ჩვენს ხელთ არსებული სხვა საშუალებანი უფლებას გვაძლევენ (მატერიალური ძეგლები, ტოპონიმიკა) ამ გზათა უმრავლესობის შესახებ ვამტკიცოთ, რომ ისინი ძველიდანვე უნდა არსებულიყვნენ.

ქართლიდან ზემო რაჭას (და სვანეთს) პირდაპირი გზა რომ უნდა არსებებოდა, ამას ამტკიცებს VI საუკუნის დიპლომატიური მოლაპარაკება, რომელმაც და ერანელთ სვანეთის გამო რომ ჰქონდათ გამართული.

იბერია-სვანეთის უშუალოდ შემაერთი გზის გარეშე ხოსრო შაჰის მოთხოვნა სვანეთის ერანისადმი მიკუთვნების შესახებ ყოველივე აზრს მოკლებული იქნებოდა.

სვანთა მიმოსვლაზე ზემო რაჭის გზით ქართლში მიუთითებს აგრეთვე XVI საუკუნის ცნობილი სარჩელი ჯაფარიძეებსა და სვანებს შორის...

ამავე გზის არსებობას გულისხმობს ის ფაქტიც, რომ ზემო რაჭა ნიქოზის საეპისკოპოსოში შედიოდა.

ვახუშტიმ კარგად იცის, რომ რაჭიდან კუდაროს და წონას, ხოლო „აქიდან და კუდაროდამ გარდავაღალს გზა ქრცხინვალის ხეობასა ზედა, დვანის ხეობასა ზედა, ქართლში“ (გეოგრაფია, 286 ჟან-ლის გამოც.). რაჭა-ცხინვალის გზა გაიარა ვახტანგ VI ემიგრაციამ—1400-მდის კაცმა—1724 წელს. ვახტანგის მხლებელთ შორის იყო თვით ვახუშტიც.

შიდა ქართლიდან ზემო რაჭაში რამოდენიმე გზა შედის. ყველაზე მარჯვე—ესაა ლიახვის აუზიდან ჯეჯორის ხეობაში გარდამავალი გზები. 1. ცხინვალი—კეხვი—ფაწა (მდინ. ფაწა), მდინარე ქეშელთა—ლეთის ზეკარი, მდინარე ჯეჯორას ხეობით ონისაკენ; 2. ცხინვალი — კეხვი — ფაწა — ჯავისთავი — ზამთარეთი — არაშენდა — ჩასავალი — მდინარე ჯეჯორას პირით ონისაკენ; 3. ცხინვალი — ფაწა — ერწო — ჯეჯორას პირით ონისაკენ.

ვახუშტით, ერთ ამ გზათგანს ლიბის გზა ეწოდებოდა.

1688 წელს ქართლში ყაენის მიერ ერეკლე I გაყვების გამო „გიორგი მეფე მოვიდა ქრცხინვალს და მუნიდამ წარვიდა რაჭას ლიბის გზასა ზედა და მთიდან გამოუტევნა ქართველნი მცირეთაგან კიდე“ (საქ. ცხ. ზაქ. ჯ. გამ., 91).

„გზა დასავლისა“ წყაროებში არა ერთგზის იხსენიება. ზოგჯერ ის იმიერკავკასიიდან ლიხთიმერეთში შემავალ გზას ნიშნავს, ზოგჯერ კიდევ ლიხთიმერეთიდან შემავალს.

XIII საუკუნის 60-იან წლებში მეფე დავით ლაშას ძე მონღოლებს აუჯანყდა. ულაუ ყაენი ფიქრობდა სასტიკად დაესაჯა აჯანყებულის ვაჟი, გიორგი უფლისწული. ყაენის მეუღლე ტონღუზხათუნი შემდეგით უსაბუთებს ლმობიერებას განარისხებულ ყაენს: „მმა შენი, დიდისა ყაენისა ბათოს შვილი მრავალს მოციქულსა უგზავნის და დიდთა ნიქთა აძლევს, რათა მისცეს გზა დარიალისა და

დასავლეთისა, რამეთუ ორივე კელთა შინა მისთა არს“ (ქცა, ე. აღ., 681).

IX საუკუნის 50-იან წლებში არაბთა დამსჯელი ლაშქარი ბუღა თურქის მეთაურობით ქართლში დათარეშობდა. „თევდოსი მეფე აფხაზთა გამოვიდა წინა აღდგომად მისსა, დადგა კუერცხოზსა... ბუღა... წარავლინა ზირაქ სპასალარი თვისი და ბაგრატ, ძე აშოტ კურაპალატისა. და შეებნეს და გააქცივნეს აფხაზნი... და თეოდოსი მეფე წარვიდა მეოტი გზასა დასავლისასა“ (ქცა, მატ. ქ-ჲ, 221). უკანასკნელ შემთხვევაში არა ჩანს: „გზა დასავლისა“ ერთი გარკვეული გზის სახელი იყო, თუ ლიხთიქითს მიმავალ ყოველ გზის შესახებ ითქმოდა. აღმოსავლეთ საქართველოდან დასავლეთისკენ მიმავალი გზები, რა თქმა უნდა, ყველა ერთნაირი მნიშვნელობისა არ იყო. უპირატესობაც სხვადასხვა დროს სხვადასხვა მიმართულებას ჰქონდა. ამისდა მიხედვით სახელი „გზა დასავლისა“ შეიძლება გარკვეულს დროს ასეთი უპირატესობის მქონე გზას განკუთვნიებულიყო.

შიდა ქართლიდან ყველაზე ჩრდილოეთით ცხინვალ-წონას გზა შედიოდა ყვირილას ხეობაში (ცხინვალ-თამარაშენი-კეხვი — ფა-წა-აბანო-წონა-ყვირილას პირით თავქვე). გარდა ვახუშტის ცნობისა (იხ. ზემოთ) ჩვენ ამ გზის შესახებ არა ვიცით რა.

ამ გზის გარდა ვახუშტისავე აღნიშნული აქვს: „მუხაურის ბოლოს ეყრების ფცის წყალს ხტანის ხევი... ხტანის ზეით არს ეკლესია მთასა შინა წოდებული გომართა, აწ ცარიელი. მუნიდამ წარვალს გზა ლოხოისის მთასა ზედა და პერანგის მთასა ზედა. გარდავალს იმერეთის ქალასა შინა“ (ვახ. გეოგრაფია, 80). დვანის წყლით გზა პერანგზე აღნიშნულია აწინდელ ხუთ ვერსტიან რუკაზეც: ბრეთი-დვანი-აგნევი-ერკნეთი-წორბისი-ყორნისი-პერანგა-დაკა-ქალა-ჩიხა.

ასეთი მარშრუტის ძველდაც არსებობას უნდა მიუთითებდეს ვახუშტის მიერვე აღნიშნული: „წორბის ზეით ამ (ე. ი. დვანის) წყალზედა მთასა შინა არს ციხე საქართლისა, მაგარი“ (ვახუშტი, გეოგრაფია, 116). ეს მაგარი ციხე „მთასა შინა“ სხვას არაფერს სდარაჯობდა აქ, თუ არ გზას.

ამას უნდა ადასტურებდეს პაპუნა ორბელიანის შემდეგი ცნობა:

1742 წელს ზემო ქართლი გამდგარი იყო გივი ამილახორის მეთაურობით. ქართლის ხანი გორს იდგა. „შეჭდა ხანი, მივიდა საქართლის ციხესა. (ციხის) აქეთ სულ მოაოხრეს. დაატყვევეს ურიცხვი და ჩამოვიდნენ გორს“ (საქ. ცხ. პაპუნა ორბ., 67).

წერილობითი ცნობა ამ გზის შესახებ ჩვენ არ მოგვეპოვება. არც ვახუშტი აღნიშნავს მას. უკანასკნელის მიერ ნაგულისხმევი

მარშრუტი კი ფცას წყლით მიდის. ის შემდეგია: ატოცი (მონასტერი) აქედან გზა შიდა ქართლის ბარში მრავალ შტოდ მიდის—ოქონა (მონასტერი)—თიღვა (მონასტერი)—ძალინა (ციხე-სასახლე) —საყარაულო—ოჟორა (მონასტერი)—ხტანა (აქვე ახლოს მუხაური—ქალაქი)—გომართა (ეკლესია)—ლოხოისის მთა—პერანგას მთა—ჭალა—ჩიხა—საჩხერე.

ვახუშტის მიერ ნაჩვენებ ამ მარშრუტს უნდა გულისხმობდეს X საუკუნის ერთი ისტორიული ეპიზოდი: 980-იან წლებში ბაგრატ III აფხაზეთს გაამეფეს. „შემდგომად ამისა გარდამოვიდა ქართლს მეფე ბაგრატ, რათა განაგენს საქმენი დაშლილნი ქართლისანი. მოვიდა და დადგა თიღვას. ხოლო მას ეამსა აზნაურთა ქართლისათა რომელთამე არა ენება გარდამოსლვა მისი. იწინამძღვრეს ქავთარ ტბელი, მოეგებნეს ბრძოლად და დაუდგეს თავსა ზედა მოღრისისა“, ბაგრატს გაემარჯვა, „მოვიდა უფლისციხეს და აიღო ციხე დედისაგან“ (ქცა. მატ. ქ-ჲ 239).

აქ მოხსენებული თიღვა ზემომოყვანილი მარშრუტის ერთ-ერთი პუნქტია. ზედა მოღრისის თავს გზის შეკვრა ქართლის აზნაურების მიერ მოწმობს, რომ თიღვიდან მარჯვე გზა უფლისციხისაკენ ამ ადგილას უკვე სტოვებდა ფცის წყლის ხეობას და დევანის წყლის ხეობისაკენ გადმოდიოდა.

ამ გზის მეორე პუნქტს უკვე ყვირილას ხეობაში მოიხსენებს ერთი IX საუკუნის ისტორიული ეპიზოდი. „მას ეამსა გამოვიდა გიორგი აფხაზთა მეფე, ძმა თეოდოსესი და დიმიტრისი, ძე ლეონისი, დაიპყრა ქართლი და დაუტევა ერისთავად ჩიხას ძე დემეტრისი, რომელსა ერქუა ბაგრატ... და ცოლმან მეფისამან მოკლა ძე დემეტრისი, ერისთავი ჩიხისა“... (ქცა, მატ. ქ-ჲ, 223).

ამ ცნობით ჩიხა ლიხთიქიდან ქართლისაკენ მომავალ გზაზედ მდებარე საერისთავო საჯდომი ჩანს და, მაშასადამე პოლიტიკურად მნიშვნელოვანი, უნდა ვიფიქროთ, ამ დროს ჩიხა შემდგომდროინდელ საჩხერეს მაგივრობას სწევს. დასასრულ, ამ გზის მესამე პუნქტი დასახელებულია 1632 წლის აშებთან დაკავშირებით. როსტომ ხანი დავითის ძე და ერანის სპასალარი როსტომ სააკაძე ყიზილბაშთა ლაშქრით ხუნანს მოვიდნენ. თეიმურაზ I საფურცლეს დადგა და ლაშქარს იყრიდა. მას გადაუდგნენ მუხრანბატონი ვახტანგ და ბარათიანნი, „ესე ვითარებისათვის ვერლარა წინააღუდგა თეიმურაზ სპარსთა და წარვიდა იმერეთს. მცნობმან სპასალარმან წარმოუყენა სპანი. ესენი ეწივნენ პერანგის მთასა ზედა ხიზანთა, მოსრნეს და ტყვე-ჰყვეს და შემოიქცნენ ტფილისს“. (საქ. ცხ. ზაქ. ჳ. გამოც., 70).

მოყვანილ ცნობებზე დაყრდნობით, ჩვენ უდავოდ მიგვაჩნია,

რომ ეს გზა XI—XII საუკუნეებშიაც არსებობდა. სხვა საკითხია თუ როგორი მნიშვნელობისა იყო ის ამ დროს.

საისტორიო მასალათა გადაკითხვიდან შთაბეჭდილება ისეთია, რომ XII საუკუნეში მთავარი გზა ამ მარშრუტზე სამხრეთით უნდა ყოფილიყო.

ცნობები ამერეთიდან იმერეთს გარდასავალთა შესახებ XI — XII საუკუნეში ფრიად მრავალია. სამწუხაროდ მეტად იშვიათია მათ შორის ისეთი, რომლის მიხედვით ამ გზის მიმართულების ზედმიწევნითი დადგენა შეიძლებოდეს. ამოცანას დიდად გააადვილებდა, რომ ჩვენ გვცოდნოდა სახელდობრ რომელ ადგილს გულისხმობენ წყაროები „ლიხთა“ დასახელებისას.

ვახუშტი, ლიხთიქერეთს აღმოსავლით „უმდებარებს მთა მცირე ლიხისა, ხოლო მთა ლიხისა მდებარებს ჩრდილოდამ სამხრით, კაკასილამ დადომდე“ (გეოგრაფია, 257). ლიხი აქ, როგორც ვხედავთ, მთელს მთაგრეხილს ეწოდება. ასეთივე შინაარსით ხმარობს ამ სიტყვას დავითის ისტორიკოსი. დავითის მეფობის დასაწყისსო „იყო... საზღუარი სამეფოსა მთა მცირე ლიხთა“ (ქცა, დავ. ისტ., 288). მაგრამ იგივე ავტორი მეორე ადგილს „ლიხთა“ ქვეშ არა მთელს მთაგრეხილს, ან მის ნაწილს, არამედ სრულიად გარკვეულ პუნქტს ამ მთაგრეხილზედ გულისხმობს: 1120 წელს ზამთარში დავით მეფე აფხაზეთს იყო. თურქები მტკვრის პირთა ჩამოდგნენ. მეფე „წამოვიდა მსწრაფლ აფხაზეთით თოვლთა საშინელთა. გარდაათხრევიდა ლიხნი, სადა გარდანაკუეთსა თოვლისასა აქუნდა სიმაღლე მჯარი სამი, დახუდა მზად სპა მისი. პირველ ჰამბაგისა ქართლისა ცნობამდე დაესხა ხუნანს“ (ქცა, ც-ბა მეფეთ მეფისა, დავითისა 305). ასევე გარკვეული პუნქტი იგულისხმება სხვა ცნობებშიაც: 1190 წელს დიდგვარიანთ ერთმა ჯგუფმა მეორე ჯგუფის წინააღმდეგ გაეცლაშქრა. აჯანყებულთა ერთი ნაწილი გარდამოვიდეს მთა ლიხისათა ამწყუედელნი და ამოტყებელნი ქართლისანი, მოვიდეს ნაჭარმაგევამდის და გორამდის“ (ქცა, ისტ. და აზმ., 437). მონღოლთადმი დამორჩილების შემდეგ „მეფე რუსუდან გარდამოვიდა ლიხით და მოვიდა ტფილისად“ (ქცა, ჟ. აღმ., 609). კახაბერ რაჭის ერისთავი ნარინ დავითს აუჯანყდა, ის ეუბნება აბალა ყაენს: „უკეთუ ჰნებავეს ყაენსა შურისგებად დავით მეფესა ზედა, მე მისთჳს მოვსრულ ვარ. ვიცნი გზანი შესავალნი და წარვასხამ ლაშქართა და ვჰგონებ, რომე მეფე კელთ ვიგდო... შეკრებს სიმრავლე ლაშქრისა სამი ბევრი და გამოვლეს თრიალეთი და გარდავლეს მთა ლიხისა და ზედა დაესხნეს ქუთათის აბანოსა შინა მყოფსა მეფესა“. (ქცა, ჟ. აღმ., 713) რომელი გარკვეული პუნქტი იგულისხმება მოყვანილ შემთხვევებში?

პერანგას გადასავალს გარდა ლიხთამერეთს იმერეთთან აერთებს ზემოჯვარის — კორტონის, დედაბერასი, რიკოთის, სურამის და „ციხისძირის“ (უკანასკნელი ტერმინი ჩვენშიერია) გადასავლები.

ორი უკანასკნელით გზები ჩხერიმელას ხეობაში შედის, სხვა დანარჩენნი კი—ძირულას ხეობაში.

ყველა ეს გადასავალი ადვილად გადასალახავი მადლობებია. ასე რომ, თუ სხვა პირობებით არა, ამით რაიმე უპირატესობას ურთიერთის წინაშე ვერ დაიჩემებენ.

დავითის ისტორიკოსს დაცული აქვს ერთი ცნობა, რომელიც თითქო გარკვეული დასკვნის გამოტანის უფლებას გვაძლევს. დავითის მეფობის დასაწყისშიო „სადგომი სამეფო წაღულის თავსა“ (V. წაღულის თავი) იყო. დავით მეფეს ამ დროს მხოლოდ ლიხთიქითზე მიუწვდებოდა ხელი; ლიხთაქეთ თურქები ბატონობდნენ. დავითი შიდა ქართლში ფესის მომაგრებას ცდილობდა. ამ მიზნით სამეფო კარის სადგომი წაღულის თავს დაუდგია. უეჭველია, ეს პუნქტი ლიხთიმერეთში გარდამავალ გზაზედ უნდა ყოფილიყო. ეხლა, თუ წაღულის მდებარეობას გავითვალისწინებთ, ეს ცნობა თითქო იმასაც გვეუბნება, რომ ლიხთიქითთან შემაერთი მთავარი გზა ამ ხანებში ძირულას ხეობაში შედიოდა (ხეფინის ხევი), მაგრამ არა რიკოთის გადასავლით (ე. ი. სურამიდან), არამედ ჯვარ-კორტონის ან დედაბერას გადასავლით.

მეორე ასეთი ნიშანდობლივი ცნობა უფრო ნაგვიანეგია. ის სიმონ I მეფობის დროისაა. ქართლის მეფემ 1590 წელს იმერეთს ილაშქრა. მან დაიპყრა ციხეები სვერი, კაცხი, სკანდე, ქუთაისი, კვარა. ქუთაისიდან ის ოფიშქვიტოს მივიდა. აქ ომი წააგო. ივლტოდა. კოლბეურს გამოიარა. ლტოლვილ მეფისა და გლეხის ქალის საუბრიდან ჩანს, რომ სიმონს კოლბეურზე გაუვლია ქუთაისზე გალაშქრებულსაც. ამკარაა, ქართლის მეფე ჯარით ჯვარის გადასავლით. მისულა კოლბეურს (საქ. ცხ. ზაქ. ჯ. გამოც., 49), უნდა ვიფიქროთ, ქართლიდან მომავალმა მეფემ ალზე გაიარა.

ალზე, როგორც პუნქტზე, საიდანაც ერთის მხრით თბილისს, ზოლო მეორეს მხრით ქუთაისს მოდიოდა გზა, მოწმობს XV საუკუნის დასაწყისის ცნობა. ქუცნა ამირეჯიბი ულუმბისადმი შეწირულობის წიგნში ალელთ სამოურაო გადასახადების მოხსენებისას აზნობს, რომ მათ მართებთ „უ ლ ა ყ ი ა ქ ი თ თ ბ ი ლ ი ს ა მ დ ი დ ა ი ქ ი თ ქ უ თ ა ი ს ა მ დ ი“ (ქრონ. II, 210).

კიდევ უფრო ნიშანდობლივია XVII საუკუნის ცნობა: ვახტანგ მეფემ 1661 წელს იმერეთს ლაშქრობა გადაწყვიტა. ის წავიდა, „დადგა აღს“. მისი მოწინააღმდეგე ვამეყ დადიანი კი წამოვიდა და საჩხერეს დადგა. აღიდან „გარდავლო მეფემან მთა ლიხისა“. და-

დიანი გაიქცა. მეფე მოადგა სკანდეს, შემდეგ წარვიდა და აღიღო ქუთაისი“ (საქ. ცხ. ზაქ. ჭ. გამ., 78—79). ვახტანგ მეფე დიდის ლაშქრით აღიდან რომ საჩხერეს მდგომ დადიანზე მისულიყო, მას აუცილებლად უნდა გაველო ჳ ვ ა რ - კ ო რ ტ ო ხ ი ს გ ა დ ა ს ა ვ - ლ ი თ კ ო ლ ბ ე უ რ ი.

ალი—საჩხერეს და აქედან ქუთაისს მიუთითებს არჩილის ცნობა:

შაჰ-აბასისაგან ლტოლვილი თეიმურაზ და ლუარსაბ:

გარდავლეთ ლიხი, მივედით ადგილთა იმერეთისა
გიორგი მეფე მობრძანდა სამყოფსა წერეთელთასა.
წინ მოგვეგება გვესალმა საჩხერეს, ადგილს ველთასა,
დავივანენით სამყოფსა მუნ სახლსა კარგთა ქველთასა.
მიგვიპატიეა ქუთაისს, მუნ ტახტსა მეფეთ ღმგმულესა.
არჩილიანი II, 476.

შაჰნავაზიანში ვახტანგ V მარშრუტი (პირველი ლაშქრობისა) შემდეგია:

მთასა გარდაქდა, მაშინვე მიეგებოდა ყველანი
კოლბეურს დასცეს კარაი, აივსო იგი ველანი
აქედან... საზანოს დადგა ხელმწიფე...

აღიდან ლიხთიმერეთს გზა ორი გადასავლით მიდიოდა: ჳვარ-კორტოხისა და დედაბერასი (ანუ ულუმბის). პირველი მიმართულებით გზა კოლბეურს გაივლიდა. კოლბეურიდან ის ერთის მხრით საჩხერეზე, ხოლო მეორეს მხრით სვერზე მიდიოდა. ხსენებული გზის უკანასკნელ მიმართულებაზე უნდა მიუთითებდეს ერთი XI საუკუნის ცნობა. 1068 წელს თურქების, კახთა და სომეხთა მეფეებისა და ტფილელი ამირას ჳარები შემოესივნენ ქართლს. „გარდავიდა მარბიელი მისი არგვეთს, მიუწიეს და არბიეს ვიდრე სვერის ციხემდე“... (ქცა, მატ. ქ-მ, 271).

თვით ციხე სვერი და საბაეო ამ მიმართულების გზის კარგი მაჩვენებლებია.

დედაბერას (ულუმბის) გადასავლის გზას ქართლიდან უწლევის ციხე სდარაჯობდა. ეს გზა მონასტერ ულუმბას ჩაუვლიდა და ძირულის ხეობით (ხეფინის ხევით) მიდიოდა შორაპნისაკენ. ამ მიმართულების გზის პირდაპირი წერილობითი ცნობები ჩვენ ხელთ არ მოგვეპოვება. შეიძლება ამ გზის მაჩვენებელი იყოს ულუმბის მონასტრის დანგრევა თემურ ლენგის მიერ. საქართველოს მედგარ წინააღმდეგობით ცოფმორეული დამპყრობელი 1400-იან წლებში ლიხთიმერეთის გადასაბუგავად დაიძრა და გზად ულუმბას მონას-

ტერი ისე დაანვრია „რომელ საძირკუშლიცა არა დაშთომილიყო“ (ქრონ. II, 208). დედაბერას გადასასვლელზე უნდა მიუთითებდეს XVI საუკუნის ერთი სახალხო ლექსიც (გამომცემელს ლექსის სათაურად აღნიშნული აქვს „თეიმურაზის ლექსი“, ჩანს, ლექსი XVI საუკუნის ცნობილ მეფე-პოეტს თეიმურაზს მიეწერება):

ულუმბის მთასა გადმოვდეგ ჩემ საიშედოდ გულისა,
დავხედე ქართლის ქვეყანას ღვთისაგან კურთხეულისა,
დავაგდე ქაჭთა ქვეყანა ტალახით გამბასრულისა
ვინც იყოს მათი მოყვარე, იყოს მაჰმადის რჯულისა.

(პეტრე უმიკაშვილი, სახალხო სიტყვიერება, 1, 286. ფ. გოგუჩაიშვილის გამოცემა).

თეიმურაზი ლიხთიქითიდან მოდის. ის ულუმბის მთას გადმოდგა, ქართლს დახედა, „ქაჭთა ქვეყანა“ (sic) დააგლო.

შემდგომ ორ გადასავლისაკენ გზები სურამზე გაივლიან. ერთი მათგანი რიკოთის გადასავლით ძირულას ხეობაში შედის. მეორე გზა სურამიდან ფონაზე გავლით (სურამის გადასავალი) წიფას ჩადის და ჩხერიმელას პირით შორაპნისაკენ მიდის. ამ მდინარის პირით ამერის ლიხთიმერეთთან შემაერთი გზის შესახებ ვახუშტიც მოწმობს: „მლაშეს ზეით ჩხერიმელაზედვე არს სამხრით ჩხერის ციხე მაგარი და მტრისაგან აულებელი. ჩ ხ ე რ ი ს ზ ე ი თ ა რ ს გ ზ ა ქართლს მიმავალი“ (ვახუშტი, გეოგრაფია, ჯან. გამ., გვ. 160). ამ გზის არსებობასვე მოწმობს ზემოდასახელებული ჩხერის ციხე და გეოგრაფიული ტერმინი „ნებოძირი“ (უკანასკნელი ტერმინი, თუ ის მართლა საგზაო ბოძს უკავშირდება, უნდა ძველი დროის გზას მოწმობდეს...).

ჩვენთვის საინტერესო ხანაში ფონა-რიკოთის გადასავალთა მნიშვნელობაზე ლაპარაკი ძნელია სათანადო პირდაპირი მოწმობათა არ არსებობის გამო. თუმცა ის გარემოება, რომ ქართლის ერისთავების ადგილსამყოფელი XII—XIII საუკუნეებში „სწორედ სურამია (და არა კასპი, კლდეკარი, უფლისციხე, ან კიდევ ქვათახევი), მოწმობს სურამის გარკვეულ უპირატესობაზე შიდა ქართლის სხვა პუნქტებს შორის. ნაგვიანვეი ხანის ცნობები ჩხერიმელას ხეობით სურამზე გზის არსებობის შესახებ არა ერთი მოიპოვება.

ვახტანგ ბატონიშვილს სახლეული ჰყავდა იმერეთს ხარაგეულის ციხეში (ჩხერიმელას ხეობაში). თითონაც იმერეთს ხიზნობდა. ყაენმა მას ქართლში საუფლისწულოები დაუბრუნა. ვახტანგი წამოვიდა. ალს მოვიდა. შემდეგ, როცა მამული მიიღო „მოვიდა სურამს ვახტანგ და მოიყვანა ცოლი და ძენი თვისნი და სახლეულნი“. (საქ. ცხ. ზაქ. ჭ. გამ., 102, 105).

ან კიდევ, 1741 წელს „დადიანმა და აბაშიძე ზურაბ გადმოიყვანეს ჯარი ურუმისა. გარდმოაგდეს მეფე (ალექსანდრე). აიყარა თავის დედაწულით და მივიდა ციხესა ჩხერისასა. მიუყენა თავის მისანდომნი კაცნი და თითონ ასიოდე კაცით გარდმოვიდა სურამს“ (საქ. ცხ. პაპ. ორბ., 60).

ჩხერისა და ხარაგეულის ციხეებიც ხომ ამ გზის მოდარაჯე სიზარებია.

დასასრულ, ქვიშხეთ-ციხისძირით გარდამავალი გზა. სხვა ჩვენებებიც რომ არ გვექონოდა, თვით ეს სახელი „ციხისძირი“ და აქამდის დაცული ციხე ამ გზის გადმოსავალს, საკმაოდ უჩვენებენ უკანასკნელის მიმართულებას. მოიპოვება XIII საუკუნიდან ორი ცნობა, საიდანაც საფიქრებელი ზღვება, რომ ლიხთიქითიდან ქართლში სწორედ ამ უკანასკნელი გადმოსავალითაც შემოდრიოდნენ.

XIII საუკუნის 60-იან წლებში მონღოლთა წინააღმდეგ აჯანყებული ულუ დავითი დას. საქართველოდან „წარმოვიდა და მოვიდა ქვიშხეთის ბოლოსა და სურამს შუა. დადგა და მოუწოდა ენუქ არქაუნს“ (ქცა, ე. აღმ., 682).

1289 წელს ხუტლუბულა სადუნის ძე მონღოლთა ყაენის ბრძანებით ქუთაისში წავიდა მეფე დავით ნარინის ძის, ვახტანგის მოსაყვანად საქართველოში გასამეფებლად. „და ვითარ იხილა ხუტლუბულა (მეფემან დავით), მოუწოდა სპათა თვსთა, წარმოემართა, თანა წარმოიტანა ძე მისი ვახტანგ. გარდმოვიდა და დადგეს ტასის კარს, ქვიშხეთის მინდორსა“. აქედან ვახტანგ და მისი მხლებელნი „წარმოვიდეს მსწრაფლ და მეფე დავით შეიქცა ქუთათის“ (ქცა, ე. აღმ., 743).

* * *

შიდა ქართლს ზემო ქართლთან ხეობის გზა აერთებდა. თბილისიდან სამცხეს მიმავალი გზა გორიდან მტკვრის მარცხენა ნაპირს მისდევდა. უეჭველია ეს გზა უძველესი დროიდანვე არსებობდა, თუმცა წერილობითი მისი კონსტატაცია ჩვენ საკმაოდ ნაგვიანევი დროიდან შეგვიძლია მხოლოდ.

„მოქცევაჲ ქართლისაჲს“ ავტორის ცნობით დვინიდან ლტოლვილი ნინო „მთათა ჯავახეთისათა“ მოიწია. აქედან „წარემართა და მიჰყუა წიად კერძო მდინარისა მის... სადა იგი შეემთხუა სიძნელე გზათა და სიფიცხლე. შეეშინა მკეცთაგან და ფრიადნი ქირნი ვიდრე მოწევნადმდე ადგილსა მას, რომელსა იწყების წყალი იგი აღმოსავალით დინებასა კერძ და მიერითგან იქმნა ლხინება მისთანა, რამეთუ პოვნა მუნ მოგზაურნი, რომელთა თანა მიიწია სანახებესა ქართლისასა, რომელსა ეწოდების ურბნისი“ (ქცა, ლ. 69). ამრიგად, ამ

დროს, ე. ი. ცნობის ავტორთა წარმოდგენით IV საუკუნეში, სამცხიდან ხეობით გამოსული გზა ურბნისში მოდიოდა. ამავე დროს ეს გზა ხეობაზე საშიშ გასასვლელად ითვლება. შემდგომი ხანის ცნობებიდან საკიროა რამოდენიმე მაგალითი ამ გზის ხასიათისა და პუნქტების აღსანიშნავად.

X საუკუნის 80-იან წლებში „აფხაზეთის“ პოლიტიკური საქმეები აირია. ქართლის ერისთავმა იოანე მარუშისძემ დავით კურაპალატი მოიწვია ტაოდან. უკანასკნელიც „წარმოემართა ძალითა თვსთა ყოვლითა და მოვიდა ქართლად“. უფლისციხეს შემომდგარი კახელები „წარვიდეს ვითარცა მეოტნი და დაუტევეს ქართლი“... „მოვიდა დავით კურაპალატი, ჩამოდგა ქუახურელთა. მიეგება წინა ქართლის ერისთავი მარუშისძე. აღილო მისგან ციხე (ე. ი. უფლისციხე) და მიუბოძა ბაგრატს და მამა მისსა გურგენს“ (ქცა, მატ. ქ-მ, 236). დავით კურაპალატი რომ სამცხისა და ხეობის გზით „მოვიდა ქართლად“ და არა თრიალეთზე გადმოსვლით, ეს სწორედ ამ „მოვიდა“ ზმნიდან ჩანს: თრიალეთზე გადმოსულის შესახებ ავტორი, მოსალოდნელია, იტყვოდა, „ჩამოვიდა“. დავით კურაპალატმა, ჩანს, შემდგომ დროინდელ გორთან მტკვრის ხიდი გაიარა და უფლისციხეს მდინარის მარჯვენა ნაპირიდან (ქუახურელნი) მოადგა.

XIII საუკუნის სამოციან წლებში მეფე დავით ლაშას ძე მონღოლებს აუჯანყდა. სამცხეს გადავიდა. მონღოლებმა დამსჯელი ექსპედიცია გამოგზავნეს. ის შიდა ქართლში დადგა. აჯანყებულ მეფისა და სარგის ჯაყელის ჯარი სამცხიდან „წარმოემართნეს და დადგეს ხევთა (შინა მტკვრისათა). ...„აღიყარა სარგის ქვეთად და წარავლონა წინამბრძოლნი კაცი რჩეული და გამოცდილი ათას ხუთასი მჭედარი... წარემართნეს და გავლეს კიდი ახალდაბისა. იყო ყინელი და ზამთარი... განვიდეს სივიწროისაგან წინამავალნი“. აქ ისინი შეეყარნენ თათრებს. ბრძოლაში თათრები დამარცხდნენ. „ესრეთ ძლიერად ბრძოდეს მესხნი, რომელ მცირედნილა განერინეს და შეიხვეწნეს რაზმსა შინა არლუნისსა შინდარას გორისასა“ (ქცა, ე. ა., 672—673).

შემდეგ არლუნმა დაამარცხა მესხნი. თათრებმა სდევნეს დამარცხებულნი „ახალდაბის კილამდე გინა უმეტესცა“... აქედან არლუნი „შეიქცა გამარჯვებული, ხოლო სარგის და მესხნი მოვიდეს მეფეს წინაშე აწყურს მეყვისთათვის მტირალნი“ (იქვე, 674).

XIII საუკუნის 80-იანი წლები იყო. „არლუნ წარმოემართა სამცხეს ხილვად სარგის ჯაყელისა. შემოვლო სომხითი, ტფილისი და ქართლი მჭედრითა ორითა ბევრითა... და უგარძნელად მივიდა სამცხეს და დადგა აწყურს“ (ქცა, ე. ა., 723). როგორც ვხედავთ,

XIII საუკუნის ამ ცნობებიდან გორი—აწყურის გზის შემდეგი პუნქტები ირკვევა: გორი, ვიწრო, ე. ი. ტაშისკარი, ახალდაბისხიდი, ხევნი, აწყური.

სამცხიდან ხეობის გზით შემოვიდა თემურ ლენგი 1387 წელს ქართლში განვლო ის და თბილისს გარს შემოერტყა.

ნაგვიანევი ხანიდან ჩვენ არა ერთი ცნობა მოგვეპოვება ხსენებული გზის შესახებ. XV საუკუნის უკანასკნელ მეოთხედში ყვარყვარე ათაბაგი თავისი ქვეყნის სახელის აღსადგენად შაქს წავიდა. შაქიდან შემოქცეულმა ათაბაგმა „შემოვლო ყარაია, გამოვლო მუხრანი. მოვიდა შიდაქართლს“. აქ გზაზე გადაუდგნენ შიდა ქართლელი და ციციანი. ომი მოხდა არადეთს.

ამ გზის კიდევ ერთ პუნქტს არკვევს 1520 წლის ერთი ეპიზოდი: ქართლის მეფე დავით ლევან კახბატონს მტრობდა. გორს მდგომს დავითს ამბავი მოართვეს, რომ „გამოვლო გურიელმან მამია მწეობითა ათაბაგისათა მთა ლადო, რათა შემწე ეყოს ლევანს დავით მეფესა ზედა“... მეფე დავით ომით წავიდა გურიელზე: „ეწყო მოხისს ძლიერად. იძლია დავით მეფე და მოვიდა ტფილისს“.

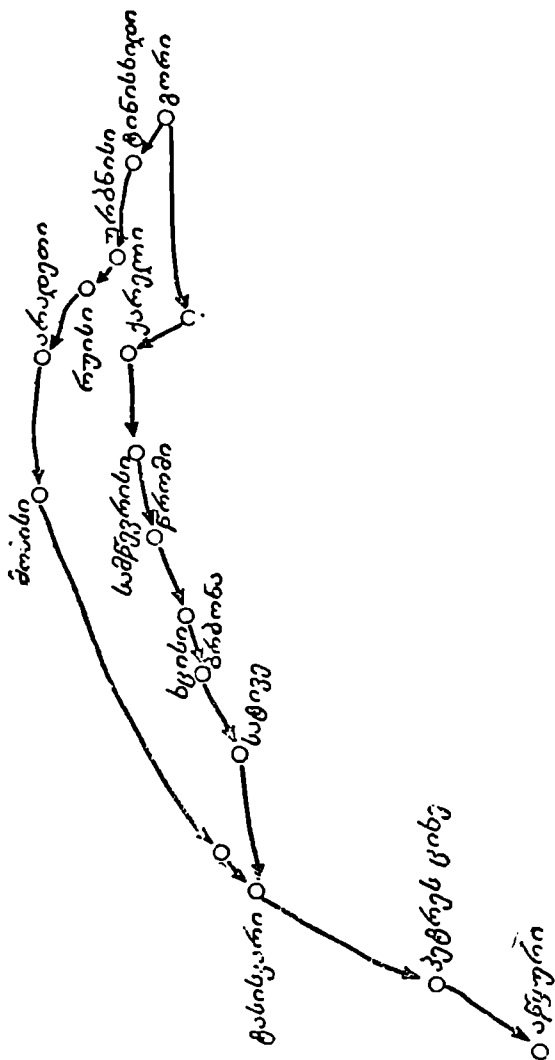
აშკარაა: ყვარყვარე ათაბაგმა არადეთზე გავლით ხეობა შეიარა, ხოლო გურიელი ხეობის გზით გამოსული, მოხისს მოადგა.

ხეობის გზის შესახებ ცნობები პაპუნა ორბელიანსაც მოეპოვება. 1744 წელს, როცა ყიზილბაშთაგან გამდგარი გივი ამილახვარი სურამის ციხეში იდგა „გარდამოვიდა უსუფ ფაშა დიდის ჯარით. ჩამოიარა ხეობაზე, მოვიდა და დადგა სურამს“ (საქ. ცხ. პაპუნა ორბ., 87). შემდეგ, რაკი გორი ვერ აიღო „აიყარა უსუფ ფაშა რუისიდან (სურამიდან ის რუისს ჩამოსულიყო) შეიარა ისევ ხეობაზე და მივიდა ახალციხეს... შეუტრეს ავალიშვილების კაცთ გზა, ვითაც საჭირო გზები არის, დახოცნეს ურუმნი და დააგდებინეს ზარბაზნები. აიტანეს პეტრეს ციხეში“ (საქ. ცხ. პაპ. ორბ., 89).

1745 წელს ამილახვრიშვილი დიმიტრი, ახალდაბისციხეში რომ იყო გამაგრებული, წამოუვიდა გივის და ციხე თეიმურაზ მეფეს გადასცა. ამავე ხანებში ხეობის მებატონეს ქაიხოსრო ავალიშვილს ხელში ჩაუვარდა ისაყ ფაშისაგან გივი ამილახვისადმი მოწერილი „წიგნი იმედისა“. ავალიშვილმა წერილი თეიმურაზ მეფეს მიართვა. „გაგზავნა მაშინვე ბატონმა საამ და პაპუნა უზბაში საბარათაშვილოს ჯარით ხეობის გზების შესაკრავად“. ცოტა ხნის შემდეგ „წარვიდა, ხეობაზე რომ ქართლის ჯარი იყო, ახალციხისა ქვეყანასა. აიღეს ციხე საკირისა“ (იქვე, 103). ყველა ამ ცნობიდან ჩვენ შეგვიძლია ხსენებულ გზას შემ-

დეგი მიმართულების დადგენა გორიდან—აწყურამდის: გორი, ტინისხილი, ურბნისი, რუისი, არადეთი, მოხისი, ტასის კარი, ახალდაბა (ხიდი—ციხე). პეტრეს ციხე,

სეობის გზა
(შიდა ქართლიდან ზემო ქართლში)



აწყური. ამავე გზას იცავდნენ ციხეები ყვიბისისა და მოხისხეისა, რომელთაც იგივე პაპუნა ორბელიანი მოიხსენიებს. 1757 წელს „მოვიდა ათასი ლეკი ქვეითი ავალიშვილების მამულში

ხეობაში, აიღეს ყვიბისის ციხე, მერმე მიადგნენ ჭობის ხევს ციხესა. მიეშველა მეფე თეიმურაზ ქართლის ჯარით. დაღვა თითონ ჭვიშხეთს, უთავა ამილახვარი. მოუსივა ჯარი. მიაშველა ციხეს. განეცალღნენ ლეკნი უომრად“ (ibid., 238).

ზემოხსენებული ციხე კი ამ გზიდან ცოტა მოშორებით უნდა ყოფილიყო, აღმოსავლეთით. ხეობისა და ზოგიერთი ზემოხსენებული პუნქტების შესახებ ვახუშტის მოეპოვება ცნობები თავის გეოგრაფიაში: „ხოლო ტაშის კარის სამხრით ჩამოვალს დასავლეთი-დამ მთა მახვილოსი ცხვირ-ცხვირად და აღმოსავლიდამ ყერძენის მთის წვერი და მოავიწროვებს მტკვარს კლდითა. აქ მოვიწროვებულსა შინა არს განსავალი კარი და კოშკი მას ზედა, ქართლიდამ ხეობასა შინა სავალი... ამის მიერ ეწოდა ტაშის კარი (ესე არს ქვის კარი)—იზიარებს ხალხურ ეტიმოლოგიას მეცნიერი ისტორიკოსი). მოხსენებული აქეს ვახუშტის „ახალდაბა მცირე ქალაქი მტკვრის ამიერ და იმიერ. მოსახლენი ქართველნი და ურიანი. აქა არს ხიდი მტეიცი, ახალდაბის სამხრით არს ციხე მაღალს კლდესა ზედა დიდნაშენი და მაგარი“ და შემდეგ: „ნუას მოერთვის (მტკვარს) შავწყალი. ნუას ზეით ჭალის პირისპირ სამხრიდამ ერთ-ღის მტკვარს დღეაშის ხევი. გამოსდის კოდიანის მთას. მას ზეით არს მტკვრის კიდესა ზედა სამხრით პეტრეს ციხე ფრიად მაგარი და შეუვალი მტრისაგან... არის ესე მტკვრის ხეობა ვენახიანი, ხილიანი, ვიწრო და მწირი, მაგარი და შეუვალი მტრისაგან“.

ამ ამონაწერებიდან ისიც ცხადია, რომ გზა ახალდაბის ზეით მტკვრის მარჯვენა ნაპირს მიჰყვებოდა და არა მარცხენას, როგორც ეს ეხლა არის.

ხეობაში ჭალის პირისპირ (ე. ი. აწინდელ ბორჯომში) ამ გზას შემოეყრებოდა თრიალეთიდან გუჯარეთზე გამოვლით და თორის წყლით მოსული გზა. ამ გზას მოწმობს „სადგერის საბაჟო“, XVII—XVIII საუკუნეების საბუთებში რომ მოიხსენება. თორის წყლის ხეობაში ამავე გზას უნდა მიუთითებდეს განთქმული მონასტერი XII საუკუნის წარწერით კიმოთისმანს და ციხეთა მთელი რიგი: თოთხამი „გუჯარეთის ჩრდილოთ მაღალ მთის თხემსა ზედა“, მომწვარას, სარბიელას ზეით და აღეწისა „სარბიელას ხევის თავს“. ვახუშტი მისთვის ჩვეული დაკვირვებით აღნიშნავს ამ ხეობის ოდესმე მოშენებულობას. ძველს წერილობით წყაროთა ცნობებს ის შენობა-ეკლესიათა თუ ციხეების ნანგრევთა სიდიდე-სიმრავლეზე ამ.აწმებს...

უკვე ვახუშტის დროს, ისე, როგორც დღეს, „თორის წყლის ხეობას“ სახელი შეცვლილი ჰქონდა. დასაწყისში კიმოთის მანამ-

დის) მას სადგერის, ხოლო შემდეგ გუჯარეთის ხეობა ეწოდებოდა: „გუჯარეთის გზები“ დამოწმებული აქვს პაპუნა ორბელიანს. 1745 წელს სურამში მჯდომ აჯანყებულ გივი ამილახვარს ისაყ ფაშა ახალციხიდან მოშველებას ჰპირდებოდა. თეიმურაზ მეფემ გაგზავნა „პაპუნა უზბაში საბარათაშვილოს ჯარით ხეობის გზების შესაყრავად“ და „ციციშვილი ფარსადანიც გაისტუმრეს ჯარით და გუჯარეთის გზები შეუკრეს“ (საქ. ცხ. პაპუნა ორბ., 103).

(გუჯარეთზე, როგორც ეს ამ ამონაწერიდანაც ჩანს, მარტო თორის წყლის ხეობით არ მიდიოდა გზა—გუჯარეთი აქ თითქოს თემის სახელია, მართლაც, აქ თავს იყრიან ძამას და ტანას სათავეები. ამ მდინარეთა ხეობებით კი გზები ჯავახეთ-თრიალეთიდან მარჯვედ შედიოდა შიდა ქართლში...).

ჯავახეთიდან გზა, უეჭველია, თორხედაც გადმოდიოდა. თორი მთელი ამ ხეობების პატრონთა (თორელთა) მთავარსადგომი იყო. შავი წყლის ხეობით ეს გზა სადგერს ჩამოუვლიდა და მტკვრის ხეობის გზას უერთდებოდა. უზნარიანის ციხე ამ გზას იცავდა.

გზა გორიდან ხეობისაკენ უეჭველია მტკვრის მარჯვენა ნაპირითაც მიდიოდა (გორი, ხვედურეთი, ქარელი, სამწევრისი, წრომი, ხცისი, ხოვლეთი, ბრბონა, სატივე, ახალდაბა), მაგრამ, როგორც ჩანს, ეს გზა უფრო ნაკლები მნიშვნელობისა იყო. მის შესახებ ჩვენ მხოლოდ ნაგვიანევი ცნობები მოგვეპოვება. მტკვრის ორივე მხრით სავაჭრო გზას უსაცილოდ მოწმობს ვახტანგ V-ის 1661 წლის „გარბეგბა“, რათა გორის მეზაყეებმა მათ მიერ აღებული ბაყეების მესამედი კათალიკოზის მეზაყეს მისცენ. „რაც ქალაქიღამე, გინა სომხით-საბარათიანოღამე ანუ თრიალეთიღამე და ან კახეთიღამე ქართლით გადმა-გამოღმა მგზავრმა შეიაროს... რაც გორის მეზაყემ ბაჟი აილოს, მესამედს ბატონის კათალიკოზის მეზაყეს ნუ დააყლებს“ (საქ. ც. არქივი ფ. 1448, საბ. № 1033).

* * *

შიდა ქართლი ქვემო და ზემო ქართლს არა მარტო თბილისი—გორისა და გორი—აწყურის გზებით უკავშირდებოდა. თრიალეთის მთებიდან გამოსული მდინარეები: ძამა, ტანა, თეძამი, კავთურა და ნიჩბისის წყალი მათი შენაკადებით ქმნიდნენ ხეობებს, რომლებიც შიდა ქართლს ბუნებრივად აკავშირებდნენ თორ—თრიალეთ—მანგლისთან. თორ—გუჯარეთი, თრიალეთი და მანგლისი კი გზასაყარი ქვეყნები იყვნენ, საიდანაც არაერთი მარშრუტი შიდა ქართლში შემოდის და სწორედ ამ ხეობებით. სხვადასხვა დროს ამ გზების

მნიშვნელობა ერთნაირი არ იყო. ზოგჯერ რომელიმე მათგანი გარკვეულს პოლიტიკურ პირობებში (მაგალითად X—XI საუკუნეებში) სამაგისტრალო გზის ხასიათს იღებდა და მისი მნიშვნელობაც ამისდა შესაფერისად იზრდებოდა, ზოგჯერ კიდევ მხოლოდ ადგილობრივ მნიშვნელობის გზად იქცეოდა ხოლმე.

აღნიშნული გზები მარჯვე და უმოკლესი მარშრუტები იყო, რომლებითაც შიდა ქართლი ქვემო ქართლს მისი მოსაზღვრე ქვეყნებით (სომხეთი) და ჭავჭავთოს უკავშირდებოდა. ამავე დროს საშუალო საუკუნეების სავაჭრო სატრანსპორტო საშუალებანი (აქლემების თუ ცხენების ქარავანი) ან კიდევ ლაშქართა სახეობა (მხედრობა თუ ქვეითობა) კარგად ეგუებოდნენ აღნიშნულ გზათა მთიანსა და ვიწრო ხეობიან პირობებს. ასე რომ ამ გზების ეკონომიური თუ პოლიტიკური მნიშვნელობა მას შემდეგაც არ გამქრალა, როცა განსაკუთრებული პოლიტიკური პირობები ხელს აღარ უწყობდა მათ სიცხოველეს.

ჩვენებანი ამ გზების შესახებ ჩვენ მოგვეპოვება, როგორც X—XII საუკუნეებიდან, ისე ნაგვიანვე ხანიდანაც. X საუკუნეში „იყო ერისთავად კლდეკართა რატი და ჰქონდა ციხე ატენისა და ქართლისაგან მტკუარსა სამხრით კერძო ყოველივე, თრიალეთი, მანგლისისხევი და სკურეთი“ (ქცა, მატ. ქ-დ, 240). კლდეკარის ერისთავის ასეთი მფლობელობა, რა თქმა უნდა, ამ სამფლობელოს ნაწილების დამაკავშირებელ გზებს გულისხმობდა და მათ ეწყარებოდა. კერძოდ, ამ დროს უკვე არსებული ციხე ატენისა სწორედ შიდა ქართლიდან თრიალეთს მიმავალ ერთ-ერთი გზის მოდარაჟე პუნქტი იყო (XI საუკუნეში, როგორც ცნობილია, აქ ატენში ქალაქი აღმოცენდა). სამწუხაროდ, საბოლოოდ დღემდის დაუდგენელია, თუ სად იყო ციხე ძამისა, რომ ჩვენ შეგვძლებოდა ერთი ისტორიული ეპიზოდის სწორი გეოგრაფიული ვაგება. ვახუშტი ძამის ციხეს ძოვრეთის ციხეს უიგივეებს. პროფ. ივ. ჭავჭავიძე ილია ძამის ციხეს და მონასტერს ძოვრეთის სამხრეთ-აღმოსავლეთით იმერხევის სათავეში უჩვენებს (იხ. საქ. ისტორიული რუკა)... პროფ. ალ. ჭავჭავიძეის რედაქციით გამოსულ საქართველოს გეოგრაფიულ რუკაზე პუნქტი ძამა აღნიშნულია მდინარე ძამას ნაპირზედ სამხრეთ-დასავლეთით ძოვრეთსა და ციხისგვერდიდან (არც რუსულ ხუთვერსიან რუკაზე და არც 1930 წლის „საქართველოს სსრ ადმინისტრაციულ დაყოფაში“ ასეთი პუნქტი ნაჩვენებია არაა). ყოველ შემთხვევაში უდავოა: ძამის ციხე მდინარე ძამის ხეობაში უნდა ყოფილიყო ამავე ხეობით მიმავალ გზაზედ.

X საუკუნის მეორე ნახევარში დემეტრე აფხაზთა მეფის წინააღმდეგ „უხმეს კაცთა ვიეთმე ამის ქუეყანისათა“ საბერძნეთში

მყოფ აფხაზთა უფლისწულს თეოდოსეს გამეფებას შეჰპირდნენ. „გამოვიდა თეოდოსი საბერძნეთით, მოვიდა სამცხეს და დადგა მარგისმერეს. უხმობდა მესხთა აზნაურთა, იკრებდა ლაშქართა... ზოლო დემეტრე მეფემან წარავლინა ლაშქარი თვისი. დაესხნეს უგრძნეულად და გააქციეს თეოდოსი და წარვიდა ქართლს და მიმართა აღმოსავლეთს და მთავარსა. შეიყუანეს იგი ძამის ციხესა და მუნით გამოღმართ ეძიებდა საქმესა თვისსა“ (ქცა, მატ. ქ-მ, 234). დემეტრეს ლაშქარი ძამის ციხეს შემოერტყა. სამი თვის ალყის შემდეგ მორიგდნენ: თეოდოსიმ ბრძოლაზე ხელი აიღო და „წარვიდა წინაშე დავით კურაპალატისა“ ტაოს... მოყვანილი ეპიზოდიდან არა ჩანს, უფლისწული თეოდოსე რა გზით მივიდა ძამის ციხეში ან კიდევ რა გზით დაბრუნდა ტაოს. მეორე ეპიზოდი XIV საუკუნის დასაწყისისაა. ამ დროს ძამის ციხე გამრეკელ კახასძის ხელშია. გამრეკელი თორის სჯუზერენია. შვილი ცნობილი ახალქალაქის ერისთავის კახა თორელისა. თორის ფეოდალის მიერ ძამის ციხის დაპატრონება დამახასიათებელია და ჩვენი მიზნისათვის ნიშანდობლივი. ისე როგორც კლდეკართა (თრიალეთის) პატრონი ბაღვაშები ტანას ხეობით მოიწვედნენ შიდა ქართლისაკენ და ატენს ეუფლებოდნენ, თორელებიც ძამას ხეობის გზას (თუ გზებს) მიჰყვებიან და ძამის ციხის დაქვრით ხსენებულ ხეობას თავიანთ სახლს შემოუპტიციებენ.

XIV საუკუნის დასაწყისს ძამის ციხეს შემოადგა ბაყათარ ოსი, რომელსაც გორი დაეკირა და თავის მფლობელობის გავრცელებას გაღმა მხარსა და თრიალეთში ლამობდა. მან წაართვა ძამის ციხე თორის პატრონს და თრიალეთიც არა ერთგზის დალაშქრა, სანამ სამცხის მთავარმა ბექამ არ ალაგმა მონღოლთა მიერ ხელშეწყობით თავდასული დამპყრობელი (ქცა, ე. აღმწ., 777 შენ.). თითქო ირკვევა: გორის ხელში ჩაგდების შემდეგ ოსები ძამის ხეობით გაღმა მხარს შეესივნენ და თორ-თრიალეთისაკენ მიიწვიენ. ამ ხეობისა და გზის ხელში ჩასაგდებად მათ უნდა ძამის ციხე წაართვან თორელებს. ამ ხეობის ხელში ჩაგდებით ბაყათარ საშიში შეიქმნა მესხეთის მთავრისათვის, რომელიც წამოვიდა და იმავ ძამის ციხის აღებით ოსთა შემდგომი წინსვლა შეაჩერა. ნაკვიანევი ცნობები ამ გზის შესახებ უფრო ნიშანდობლივი მოგვეპოვება.

ერანის ხელისუფლება ქართლის მეფეს გიორგის უწყრებოდა და მის საწინააღმდეგოდ კახთბატონს ერეკლეს უძევრდა მხარს. 1695 წელს „მოვიდა ქალბალი-ხან ხუნანს სპათა ღიღითა. მიეგება მას ერეკლე მეფე, ზოლო გიორგი დადგა ღიღგორსა ზედა... საზარალიხან და ქალბალი-ხან შემოვლნეს სომხითი, დბანის-ხევი და დასდგნენ ყარაბულაღს. და გიორგი მეფეცა მივიდა და დასდგა

კლდეკარს“. აქ გიორგის თავადებმა დაუშალეს შებმა, შინაგამცემელ ექმნეს... ყარაბულახიდან წარმოავლინეს „ქაიხოსროს ლოპინა (ცი- (იშვილი) სპითა. ამან გარმოვლო მთა თორისა გუჯარეთსა ზედა და დასდგა გვეძინეთს“. მეფე გიორგი კლდეკარიდან მოვიდა კრკონს, „აჰყვა დედაწული... და წარვიდა იმერეთს“ (საქ. ცხ., 101).

გუჯარეთიდან (ძველი თორიდან) საციციანოში გარდამავალ გზებს ვახუშტიც ასახელებს თავის გეოგრაფიაში. „დამის ხევს გვეძინეთის დასავლით მოერთვის ჭევი აბუხალოსი. აქიდან გარდავალს გზა გუჯარეთის რაჭის ხევზედ“... „აბუხალოს დასავლით გარდავალს გზა გუჯარეთს“ (გეოგრაფია, 55).

დამის ხეობით მიმავალი გზა გაუვლიდა ციხეებს: სამწევრიისს, მძორეთს, გვეძინეთს. გვეძინეთში გზა განშტოვდებოდა. ერთი დამასვე მისდევდა. მას ახალს გზასაყარზედ ციხესხლები სდარაჯობდა (პროფ. ალ. ჯავახიშვილის რედაქციით გამოცემულ რუკაზე „სხლების“ ადგილას ნაჩვენებია „დამა“, რუსულ ხუთვერსიან რუკაზე კი ეს ადგილი უსახელოდაა დატოვებული). მეორე შტო აბუხალოს წყალს მისდევდა. აბუხალოს დასავლით, გუჯარეთს გადასვლამდის ამ გზას ალერსის (თუ ალექსის) ციხე მეთვალყურეობდა. გუჯარეთში გადასული კი ის ციხე მომწეარას რაიონში იყო.

ქალაქი ზოვრეთი დამას ხეობაში, ისე როგორც ატენი ტანას ხეობაში, ნიშანდობლივია. კიდევ უფრო ნიშნეულია ჩვენი ამოცანისათვის, რომ X საუკუნეში ამ ხეობის აზნაურთ „აზნაურნი საზუერელნი“ ეწოდებათ. აქედანვე ჩანს, რომ ეს „საზუერე“ ამ ხეობაში X საუკუნეზედ გაცილებით წინა დროის წარმონაქმია (X საუკუნეში ტერმინი „ზუერი“ დიდი ხანაა უკვე „ბაჟით არის შეცვლილი). საზუერე კი სავაჭრო გზის გარეშე წარმოდგენილია. დასასრულ ვახტანგ V-ის ზემოთ დასახელებული „გარიგება“ ბაჟების შესახებ, რომელიც „ძუელითგან ხელმწიფეთაგან“ გარიგების განახლებას წარმოადგენს, პირდაპირ ასახელებს ქართლში „თრიალეთიდან“ მომავალ სავაჭრო საქონელს: „რომელმაც მგზავრმა თრიალეთიდან მზოვრეთს ზედათ და ან ქუეშეთ ჩამოიაროს, იმისც ბაჟის მესამედი კათალიკოზისა არის“, ან კიდევ: „რაც... მგზავრმან... მზოვრეთსა და მას ქუეშეთ თრიალეთიდან ჩამოიაროს, რაც გორის მებაჟემ ბაჟი აიღოს, მესამედს ბატონის კათალიკოზის მებაჟეს ნუ დააკლებს“.

ვახტანგ V-ის გარიგების წიგნი, როგორც ვხედავთ, ითვალისწინებს სავაჭრო გზებს თრიალეთიდან არა მარტო ზოვრეთზე, არამედ მის „ქუეშეთ“ და „ზედათა“. უეჭველია, გამოთქმაში „ზოვრეთის

ზედათ“ ივულისხმება გვეძინეთ-ციხისგვერდიდან და სხლებიდან (ძამა), გარდამავალი გზები ხცისსა და კრისისხევეს. ხოლო გამოთქ-
მაში „მზოვრეთს ქუეშეთ“ ივულისხმება თრიალეთიდან ველის
(ვერის — ნ. ბ.) ციხეზედ (პროფ. ივ. ჯავახიშვილით: „ძამის ციხე“) გამოვლით (იმერხევის ხეობის სათავეში) წამოსული გზები ზღუ-
დერს, ხვედურეთს თუ სკრას.

გზა თრიალეთიდან ტანას ხეობით აგრეთვე არა ერთგზისაა და-
მოწმებული. თრიალეთის პატრონი, ქართლის ერისთავი ლიპარიტ
მეფე ბაგრატ IV ებრძოდა... 1045 წლის ახლო დროს „გამოიყუანა
ლიპარიტ დემეტრე, ძმა ბაგრატისი სამეფოთა (ე. ი. კონსტანტინე-
პოლით) ბერძნეთა მეფისა ლაშქრითა, მიერთნეს სხუანიცა ვინმე
დიდებულნი აზნაურნი, მოვლეს ზემო ქუეყანა და ჩამოვიდეს ქარ-
თლს; მოადგეს ატენს“ (ქცა, მატ. ქ-მ, 260). მოყვანილ მოწმობაში
„ზემო ქუეყანა“ შემდგომდროინდელ საათაბაგოს ეწოდება. გამო-
თქმა „ჩამოვიდეს ქართლს“ შეეფერება, როგორც ხეობით, ისე
თრიალეთიდან ჩამოსულს. მაგრამ ამ „ჩამოსული“ ლაშქრის მიერ
პირველ თავში ატენის „მოდგომა“ გვაფიქრებინებს, რომ „ზემო
ქუეყნიდან“ ლიპარიტი და დემეტრე თრიალეთზე გამოვლით ლაშ-
ქრობენ ქართლს. ამ მოსაზრებას მხარს ის გარემოებაც უჭერს, რომ
თრიალეთი ლიპარიტის ძირეული სამფლობელო და საყრდენი
იყო მისი ბაგრატთან ბრძოლის დროს და აქედან გადმოსვლა შიდა
ქართლის ცენტრში მისთვის უფრო მარჯვე და მოხერხებული იყო.
თუ ეს ასეა, მაშინ ლიპარიტ-დემეტრეს ეს ლაშქრობა თ რ ი ა -
ლ ე თ - ტ ა ნ ა ს ხ ე ო ბ ი თ ა ა საგულვებელი.

XII საუკუნის დასაწყისის დავით II სასტიკად ებრძვის თურქ-
თა ჩამოსახლების ცდას საქართველოში და სულ უფრო და უფრო
ავიწროებს მათ. 1110 წელს, როცა ქართველებმა „სამშვილდე აი-
ლეს, მას წელსა მოვიდა ძალი სულტნისა და ყოველი თურქმანობა
კაცი ვითარ ს-ჩ, უგრძნეულოდ სიმარჯუეთ, ხოლო მეფე დგა ნაჭარ-
მავეს ტაძრეულითა, ცნა რა მოსულა მათი, მიმწუხრ თრიალეთს
ღამე ყოველ წარვიდა კაცითა ათას ხუთასითა, რამეთუ ესე ოდენნი
დახუდეს მას წინაშე. ცისკარსა მოვიდეს თურქნი“... (ბრძოლა მოხ-
და და თურქები ივლტოდნენ). ქცა, დავ. ისტ., 297. ეს გზაც თითქო
აშკარაა: ნაჭარმავევი—გორი—ტანას ხეობა, თრიალეთი. მთელი ეს
გზა ლაშქარს ერთს (ზაფხულის) ღამეს გაუვლია. თრიალეთიდან
ქართლში და პირუტყვ მიმოსვლის ცნობები ჩვენ არა ერთი მოგვე-
პოება. მაგრამ, სამწუხაროდ, ეს ცნობები იმდენად ნიშანდობლივი
არ არიან, რომ შეიძლებოდეს დადგენა, თუ სახელდობრ რომელი
ხეობით მოხდა ესა თუ ის მოგზაურობა. მაგალითისათვის: XII ს.
60-იანი წლები. ანისს თურქთა კოალიცია შემოადგა. მეფე გიორგიმ

ცნა ესე... „ნაჭარმაგვესა, სახლსა სათამაშოსა შინა“... მსწრაფლ წარვიდა და „გარდამავალი მათა შთავიდა შირაკად“ (ისტ. ღა აზმ., 369—370).

ან კიდევ:

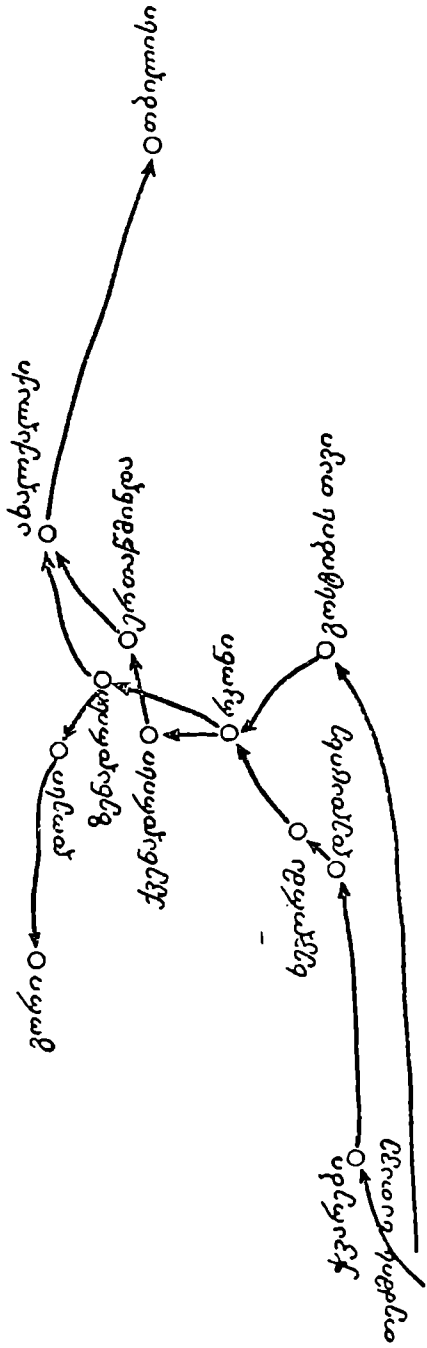
XIII ს. 60-იანი წლები. მონღოლთა უფლისწული თეგუთარ, აბალა ყაენის წინააღმდეგ შეთქმული, ქართლში მოემწყვდა.—დასავლეთ საქართველოში შემავალი გზები მას ნარინ დავითმა ჩაუხერგა. აბალამ სირმონ ნოინი გამოგზავნა ლაშქრით თეგუთარის წინააღმდეგ. „მოვიდეს თ რ ი ა ლ ე თ ს, მოუწოდეს მეფესა დავითს (ულუს—ნ. ბ.) და სპათა მისთა. რამეთუ მეფე სნეულობდა მას ყა-პად და წარმოავლინა ყოველნი მთავარნი მისნი სირმონთანა და მთავიდა სირმონ ქართლად და ცნა თეგუთარ მოსვლა სირმონისი, წინა განეწყო... (ქცა. ყ. აღმწ., 700).

მარშრუტი თრიალეთიდან ქართლში ტანას ხეობით არაერთ-გზის არის ნაგულისხმევი ან პირდაპირ დასახელებული ნაგვიანევი წყაროებში. ამ გზით წაიყვანეს გორიდან ლორეში ვენეტიკის ელჩები XV საუკუნეში. ამ გზით წავიდა ერევანს და იქიდან ისპაანს ქართლის მეფე გიორგი 1695 წელს. იმერეთს ლტოლვილი მეფე გიორგი დაბრუნდა, „აღს მოვიდა. აქედან წარუძღვა მეკმანდარი დიდითა პატივითა, ჩავლო ქართლი, შევლო ატენი, განვლო თრიალეთი, აბოცი და მივიდა ერევანს“ (საქ. ცხ. ზაქ. ჭ-ძის გამ., 102). XVIII საუკუნეში ლეკები მრავალგზის მიდიან შიდა ქართლიდან (სურამიდან) საციციანოზე გავლით თრიალეთსა თუ სომხით—საბარათიანოში ან კიდევ თრიალეთს (წალკას) მსხდომნი ჩამოდიან და არბევენ საციციანოს თუ ზემო ქართლს. ერთი ამ ეპიზოდთაგან უფრო ნიშანდობლივია და ტანას ხეობით მიმავალ გზის ერთ-ერთ აუნქტს ასახელებს. 1743 წელი იყო. ნადირშას წინააღმდეგ აჯანყებული გივი ამილახორი ლეკების დასტებს უსევდა ერანის ზომხრე სათაუადოებს. „გამოვიდა ლეკის ჯარი (სურამიდან) საციციანოზე ჩამოიარეს. გაუსივა ჯარი აჯინანმა. მოვიდა ლეკის ჯარი, ბოზნავეის თავს ჩამოხდენ. აქ მოხდა ომი (საქ. ცხ. პაპუნა ორბ., 78). ბერის ციხე (თუ ვერის), ატენის ციხე, ციხე კიკანათბერი ამ ხეობით შემავალ გზის დასაცავი თუ საექსპლოატაციო პუნქტებია. ამავე ხეობაში შემავალ გზებს უდგანან წეღისი და ვერის ციხეებიც.

დასასრულ, ვახტანგ VI თავის დასტურლამაში ტანას ხეობის გზას (თუ მის ნაწილს) ბათლომის გზას უწოდებს და დაადგენს: „უნდა შეინახონ სააკაძემ, გლურჯიძემ და ატენელთ და იმ ხეობამ ბათლომის გზა“ (დასტურლამალი, 22).

თრიალეთ—მანგლისიდან შიდა ქართლში თეძმის ხეო-

გვეზი-თარსათაგან შუაგ ქარსაჲში



ბით მომავალი გზები სამი სხვადასხვა პუნქტიდან გამოდიოდა: თემის სათავიდანვე, კლდეკარიდან და მანგლისიდან. პირველი მათგანი გამოივლიდა ჭვარებს, დედაციხეს, ზევდრმის მონასტერს, რკონის მონასტერს, რკონის ციხის რაიონში შემოდის და; მეორე მარშრუტი კლდეკარიდან სალომიას—სამაქალოზე ჩამოვლით რკონის ციხესვე ჩამოდიოდა; მანგლისიდან მესამე მიმართულება: „გოსტიბის თავს“ გამოივლიდა და იმავ რკონის ციხის რაიონში აღმოჩნდებოდა. რკონის ციხიდან გზები მიდიოდა: თემის კალაპოტი; ხეობიდან გასავალს ამ გზას „მაღალს კლდესა ზედა, ჰეგარი, მდინარესა ზედა თემისასა“ ზენადრის ციხე უღარაჯებდა; აქედან გზა ხსნილი იყო დოესის მიწვერით გორისაკენ (ქვანრელ-უფლისციხისაკენ) ან კიდევ ახალქალაქით თბილისისაკენ. მეორე გზა რკონის რაიონიდან, ეს „ქვენადრის გზა“ იყო; ის მდინარე თემამის მარჯვენა ნაპირზე იკვ — ჩაჩუბეთ — ქვენადრისზე გამოივლიდა და ერთაწმინდა — ახალქალაქში შემოდის. თემამის მარცხენა ნაპირით ფიცეს — საორბისზე მესამე გზა მიდიოდა.

ძველი დროის წერილობითი ჩვენებანი ამ გზების შესახებ ჩვენ არ ვიცით. ერთად ერთი მაგალითი, რომელიც ჩვენ გავაჩნია ძველი დროიდან, უდავო არაა. XI საუკუნის 65-იანი წლები იყო. ქართლის მეფე ბაგრატმა სამშვილდის მეფეს კვირიკეს სთხოვა ქალი (ძმის ასული) თურქთა სულტნის ალფარსლანისათვის გასაგზავნად. სამშვილდის მეფემ ეს არ ისურვა. ბაგრატმა „აბირნა კაცი სომეხთა მეფისანიცა და სამშვილდეს შემომავალი სომეხთა მეფე კვირიკე და ძმა მისი სუმბატ შეიპყრეს ქუეშის ქალას და აცნობეს ბაგრატს და წარვიდა ქუანრელთად მსწრაფლ და მოგუარნეს პერობილნი კლდეკართა ქუეშე“. (ქცა, მ. ქ-მ, 269).

„ქუანრელთად მსწრაფლ“ „კლდეკართა ქუეშე“ მისვლა ყველაზედ მარჯვედ ბაგრატ მეფეს თემის პირით—რკონით—სამაქალო—სალომიათი შეეძლო.

მიუხედავად წერილობით მოწმობათა ნაკლებობისა ამ გზების ძველი დროიდანვე არსებობა ჩვენ არ გვეჩვენება. X—XII საუკუნის ძეგლები: კრკონი (ტაძარი), იკვი (ეკლესია), საორბისი (ეკლესია), ახალქალაქი (XVII საუკუნეში აღდგენილი), ჩოჩეთი (ეკლესია), მეტეხი (XII საუკუნეში გადაკეთებული) და უფრო ნაგვიანები (ეს ციხეთა რაზმი) დედა ციხე, კრკონის ციხე და ზენადრისის ციხე (საბაჟო საყარაულო—საბოლოებით და ხიდებით) უდავოდ მოწმობენ როგორც ამ გზების არსებობას, ისე იმ გარემოებასაც, რომ განსაკუთრებით ცხოველი ეს გზები X—XII საუკუნეებში იყო, ე. ი. იმ დროს, როცა თრიალეთი აგრე დიდმნიშვნელოვანი

პროვინცია იყო ფეოდალური საქართველოს ეკონომიურსა და პოლიტიკურს ცხოვრებაში.

ერთ-ერთი ამ გზის ძველადვე არსებობის, ყველაზედ უფრო დამაჯერებელი მოწმობა ეს თვით გეოგრაფიული სახელი კლდე-ქარნი და IX საუკუნეში აქ აგებული ციხეა. არსებობდა თუ არა იმეღ დროსვე გზა კლდექარზე გავლით გოსტიბე—ცხირეთზე ან ვარჯაან—თვალაღზე, ჩვენ არ ვიცით: საამისო მოწმობანი არ გაგაჩნია, თუმცა ამის სასარგებლოდ მოსაზრებათა მოყვანა არაერთის შეიძლებოდა...

ლაშქრით კლდექარიდან კრკონს და აქედან ქვემოთ მუზაეროზის ერთად ერთი მოწმობა ჩვენ 1695 წლიდან მოგვეპოება. ქართლის მეფე გიორგი ლაშქრით კლდექარს იღგა. ზურტაკეტში ყარაბულახს კი მისი მოწინააღმდეგენი—ქალბალიხან ყიზილბაშებით და ნაზარალიხან იღგნენ. რაკი დარწმუნდა, რომ საქმე წააგო (თავადები გადაუღდგნენ), „მეფე გიორგი კლდექარიდან მოვიდა კრკონს... აპყარა დედაწული და წარვიდა იმერეთს“ (საქ. ცხ. ზაქ. შ. გამ., 100). თემძის ხეობით მომავალ გზების შენახვას ვახტანგ VI საჯავახიანოს ავალებს: „უნდა შეინახონ“ „საჯავახიანომ მეღესის და თავიანთ გზა“ (დასტურლამალი, 22).

მეღესი თემძის მარჯვენა ნაპირზე მდებარე პუნქტია ქვენადრისა და ჩაჩუბეთის ხაზზე. „მეღესის გზა“ ამიტომ შეიძლება იგივე ზემოდსახელბული „ქვენადრის გზა“ იყოს. მეორე გზას ვახტანგი „საჯავახიანოს გზად“ გულისხმობს. ეს უნდა თემძის მარცხენა ნაპირზე ფიცეს-საორბისით ხოვლეზე მამავალი გზა იყოს.

შიდა ქართლიდან მანგლისისაკენ გზები რამოდენიმე მიმართულებით მიდიოდა.

1. ახალქალაქ—ცხირეთზე, 2. მდინარე კავთურის ხეობით (თვალადი — წინარეხი — ბოტისი; ან თვალადი — წინარეხი — ქვათახევი — ციხე კავთა). ნიჩბისის ხევით (ოხერა — ნიჩბისი — ციხეკავთა) და ძეგვის ხევით (ძეგვი — ხეკორძი — კოშკი); ციხე კავთა, როგორც ჩანს, კონტროლს უწყევდა მანგლისიდან შიდა ქართლში მიმავალ მთავარ გზებს ნიჩბისზე და თვალაღზე (ვახუშტით: თვალავი). როგორც ნიჩბისი, ისე თვალადი მეფეთა სადგომი ადგილი იყო.

მანგლისიდან შიდა ქართლში და პირუტყუ მიმოსვლის მოწმობანი ჩვენ არა ერთი მოგვეპოება როგორც ძველი, ისე ნაგვიანვე დროისაც. ლეონტი მროველით ჯერ კიდევ IV საუკუნეში, როცა ახლად მოქცეულ მირიან მეფეს რომის კეისარმა კონსტანტინემ გამოუგზავნა ითანე ეპისკოპოსი, „მღუდელნი და ხურონი ფრიაღ მრავალი“, „ვითარ მოიწივნეს ადგილსა, რომელსა ჰქვან ერთმეთი და

დაუტევნა მუნ ხურონი საქმედ ეკლესიისა და დაუტევნა განძი და სამსკუალნი უფლისანი და წარმოვიდა და მოვიდა მანგლისს და იწყო ეკლესიასა, დაუტევნა ფიცარნი იგი უფლისანი“ (ქცა, ლ. მრ. 99). აქედან კეისრის წარმოვლენილები მცხეთას მოვიდნენ და გარეუბნის ეკლესია ააშენეს (იქვე, 99).

XI საუკუნის ათიან წლებში ბაგრატ III კახეთის წინააღმდეგ ლაშქრობს. ტაოდან ის „წარემართა ზემოთა ლაშქრითა, გაიარა თრიალეთი, გავლო ხიდი მცხეთისა და მოერთნეს თანა აფხაზნი და ქართველნი, დადგა თიანეთს და იწყო შემუსრვად კახეთისა“ (ქცა, მატ. ქ-მ, 242).

თრიალეთზე გამოვლით, კახეთს ლაშქრობას აპირებს დავით კუ-რაპალატიც. X საუკუნის 80-იანი წლები იყო. ქართლის აზნაურებმა უღალატეს მეფე ბაგრატს, უფლისციხე გასცეს. „ცნა ესე კურაპალატმან (დავით),... გამოილაშქრა ყოვლითა ძალითა მისითა, მოვიდა თრიალეთს შთას ღვად კახეთად და რაჟამს ცნეს კახთა... მოუპყრეს პირი ზავისა“ (ქცა, მატ. ქ-მ, 238).

თრიალეთიდან კახეთს პირდაპირი გზა, ზემოთ მოყვანილ ებრაელების ხანაში, ეს მანგლის-მცხეთის გზა იყო. მანგლისიდან დიდგორისა თუ სხალდიდის გადალახვით გზები მიდიოდა ნიჩბისზე ან კოშკ-ძეგვზე. დიდგორნი ეწოდებოდა თრიალეთის მთის იმ ნაწილს, სხალდიდ—სათოვლიასა და კლდეკარის თრიალეთს შორის რომ არის გადაჭიმული. დიდგორთა გამოდიან მდინარეები ნიჩბისის წყალი, კავთურა (ბოტისისა და გუდარების ხევეებით) და სკვრეთის მდინარე (—ვერე). დიდგორთავე იყო „საზაფხულო სადგომი“ მეფეთა. სამწუხაროდ, წყაროები სახელდებით არ უჩვენებენ დიდგორთა იმ პუნქტს, სადაც სამეფო საზაფხულო სადგომი იყო („კოშკი“ ან „დიდგორი“, შესაძლებელია, ერთ-ერთ პუნქტსაც ეწოდებოდა). ადგილობრივი მოკვლევა ამ საკითხს უსაცილოდ გადაწყვეტდა.

XI საუკუნის 65-იანი წლები იყო. ბაგრატ მეფე „გარდმოვიდა ქართლად და ჩადგა დიდგორთა, რამეთუ საზაფხულო მეფეთა სადგომი არს ადგილი იგი“. აქედან მეფემ წარავლინა ლაშქარი განძის ამირა ფადლონის წინააღმდეგ, რომელიც თბილისიდან წამოსულიყო და მუხრანს არბევდა (ქცა, მატ. ქ-მ, 272—273).

1121 წელს, 12 აგვისტოს თურქთა დიდი კოალიციური ლაშქარი „მოვიდეს თრიალეთს, მანგლის(ს) და დიდგორთა“ (ქცა, დავ. ისტ. 306). მეფე დავით 61 ათასი მეომრით შეება მომხდურთ 15 აგვისტოს და სასტიკად დაამარცხა ისინი. ამ ომში ორთავე მხრით, სულ მცირე, ასი ათასი მეომარი იღებდა მონაწილეობას. ომი დიდ-

გორთა მოხდა. აშკარაა: მომხდურთა წინააღმდეგ დავით მეფეს ნიჟისისა და თვალადის გზებით უნდა მიეყვანა თავისი ლაშქარი.

თურქთა კოალიციის დიდიგორთან მოსვლა, რა თქმა უნდა, შემთხვევითი არ ყოფილა. მტკვრისა, ძამასი, ტანასი, თუ თეძანის ზეობები გაცილებით შორი, ღრმა, ვიწრო, ტყიანი და ამდენადვე „საჭირო“ და სახიფათონი ჩანდნენ. ამიტომაც კოალიციურმა ლაშქარმა თავი მოარიდა მათ და უმოკლესი (და უკეთესი?) გზებით სცადა შიდა ქართლში შემოქრა და მისი დაპყრობა.

ხსენებული გზების შესახებ უფრო ნაგვიანევი ხანიდანაც მოგვეპოვება მოწმობანი.

1609 წელს თურქ-ოსმალთა მოლაშქრე ყირიმელი თათრების ჯარი ბაღდადიდან ყირიმისაკენ მიმავალნი „გზასა ზედა ქართლისასა“ წამოვიდნენ. ცხინვალს მდგომმა ქართლის მეფე ლუარსაბმა „წარავლინა იარალი, რათა შეკრას გზანი“. თვით მეფე ცხირეთს მოვიდა. იარალიმ გზები ჩახერგა. თათრებმა ისა და მის ქვეშეთ დაწესებულნი სულ გაქლიტეს. „მოვიდეს და დაწვეს მანგლისი და კველთა“. აქ ერთი ხუცესი შეიპყრეს მეგზურად. ფიქრობდნენ ცხირეთზე მოულოდნელად მისვლას და მეფის ხელში ჩაგდებას. ღვდღმა თავი გასწირა. თათრები პირდაპირ ცხირეთზე არ წამოიყვანა, არამედ „წარმოუძღვა მღვდელი იგი გოსტიის თავსა ზედა და ჩამოიყვანა ქვენადრის გზასა (ხუცესი მოკლეს). შთამოსრულთა თათართა მოიცივეს ერდამინდა და ახალქალაქი“ (საქ. ცხ. ზაქ. ჭიჭ. გამ. 55).

„დიდმოურავიანი“ აქ შემდეგ ცნობებს უმატებს: „თათარხნის ჯარი ჯერ თრიალეთს მოვიდა, ხოლო აქედან მანგლისს. აქ კველთა ოძიხი დააგდეს“. „კველთას თევდორე შეიპყრეს“ აქედან „ერიქალაქზედ ავიდნენ, ხუცესი წინამვლელია.“ „...გოსტიბის თავს რომ მოვიდეს“ ხუცესს უთხრეს: „მეფეზედ მიგვიტყელ“. ღვდელი კი „ერთაწმინდაზე ჩაუძღვა, გზა ჩავლო ქვენადრისანი“ (დიდმოურავიანი, 6—7).

მოყვანილ ეპიზოდის მომთხრობელი აქ ორ გზას გულისხმობს მანგლისიდან: 1. პირდაპირ ცხირეთის ციხეზედ მომავალს და 2. გოსტიბის თავით ქვენადრის გზას ახალქალაქზე. პირველი, ეს ცხირეთ „გოსტიბის გზა“, რომელიც ვახტანგ VI დასტურლამალით „თარხნის მამულმა, ოძელთ: ცხირელთ უნდა შეინახონ“.

გოსტიბის გზა გამოაარა გიორგი სააკაძემ წავკისიდან რომ ილტვოდა.

„დიდგორი ვადმოვიარე
გზა ჩაველე გოსტიბისანი“

სააკაძე ნოსტეს მისვლას ისწრაფოდა. უნდოდა თავი და ცოლ-
შვილი გაწყვეტას გადაერჩინა. ბუნებრივია, უმოკლესი გზით ივლი-
და (დიდმოურავიანი, 22).

მეორე, იგივე მელესის გზაა, რომლის შენახვა საჯავახი-
ანოს ადევს კისრად (დასტურლამალი, 22). „1695 წელს მოვიდა
ქალ ბალიხან ხუნანს სპითა დიდითა... მიეგება მას ერეკლე მეფე,
ხოლო გიორგი მეფე დადგა დიდგორსა ზედა... ნაზა-ალიხან და ქალ-
ბალიხან შემოვლნეს სომხითი, დბანისხევი და დასდგენ ყარაბუ-
ლახს. გიორგი მეფე მოვიდა და დადგა კლდეკარს“ (საქ. ცხ. ზაქ. კ.,
100). შიდა ქართლიდან (სათარხნოდან) დიდგორზე გარდამავალ
გზას გულისხმობს პაპუნა ორბელიანიც მის მიერ მოთხრობილ
შემდეგ ეპიზოდში: 1756 წ. „მიუხდა ცხენოსანი ლეკის ჯარი.
წაახდინეს სათარხნოს სოფლები, გამოუდგა ქართველი ბატონი
თეიმურაზ საქართველოს ჯარით, მიეწივა დიდგორზე, გაე-
მარჯვა დიდად“ (საქ. ცხ. პაპუნა ორბ., 233).

დიდგორთა და სხალდიღზე გარდამავალ გზების შენახვას ვახ-
ტანგ VI დასტურლამალი შემდეგნაირად აწესრიგებს: „უნდა უთაონ
საგინაშვილებმა თავეთის მამულითა, კოშკის გზა შეინახონ.

კავთისხევმა, წინარეხმა და საქუთახევიკმა—თავეთი გზა; ნიჩ-
ბელთ—თავეთი მთა; ციხედიდელთ, ძეგველთ—თავეთი მთა“ (დას-
ტურლამალი, 22).

მანგლისის (ალგეთის) ხეობიდან დიდგორით შიდა ქართლში
გარდამავალ გზებს გულისხმობს, ვფიქრობთ, 1661 წელს განახლე-
ბული საკათალიკოზო ბაყების ძველი გარიგების წიგნი: „...რაც სომ-
ხით-საბარათიანოდამ... ქართლით ვალმა-გამოლმა მგზავრმა შეია-
როს, ... რაც გორის მებაყემ ბაყი აილოს, მესამედს ბატონის კათა-
ლიკოზის მებაყეს ნუ დააკლებს“ (ც. არქ. ფ. 1448 საბ. № 1033)
მოყვანილ საუბარში ცალცალკეა დასახელებული გორის საბაყო
რაიონში (შიდაქალაქში) შემომავალი გზები: „ქალაქიდამე, გინა
სომხით საბარათიანოდამე და ან კახეთიდამე ანუ თრიალეთიდამე...
სამცხიდამე და იმერეთიდამე“...

იოსებ ტფილელს თავის დიდმოურავიანში მოჰყავს ცნობა გი-
ორგი სააკაძის ლაშქრობის შესახებ გორიდან საბარათიანოში. 1625
წელი იყო. მარაბდის დიდი ომის შემდეგ ყიზილბაშები ქართლის
დაჭერას ცდილობდნენ. ქართველები სააკაძის მეთაურობით სასტიკ
წინააღმდეგობას უწევდნენ. ამ დროს ქაიხოსრო ბარათაშვილმა
ბირთვისის ციხე ყიზილბაშთ გადასცა, რითაც „ქართლს ზურგა
მოსტეხა“. ციხეში ხუთასი ყიზილბაში მეთოფე შევიდა. ბარათაშვი-
ლი იქვე ახლოს, ალგეთის პირს, ტბისს იყო სასახლეში. სააკაძე ამ-
ბობს:

ეთქვი სასახლეში მონახავ, სად რომე ცაცხვი ურვია.

...გორილამ წაველს ალაშოს, ტბისს მიველ რომე
ინათლა

სასახლეს გარს შემოვერტყი

სასახლეს გარდა შინათა

(დიდმოურავიანი, 49).

სამწუხაროდ, ნიშანდობლივ არ ჩანს, რომელი მარშრუტით წავიდა სააკაძე, რომ აკრე სწრაფად განვლო გზა გორიდან—ობისამდის. შეიძლება იმავე გზით, რომლითაც ის ერთხელ წავკისიდან ივლტოდა ე. ი. მანგლის — გოსტიბე — ცხირეთის გზით?..

ვახტანგ VI-ის დასტურლამალი კიდევ რამოდენიმე გზას ითვალისწინებს, რომელთა „შენახვას“ ახლო სოფლებს ავალებს.

„უნდა უთაონ რევისშვილებმა წრულელთ, ნახშირის გორელთ, კვესელთ და შავწყლის გზა უნდა შეინახონ.

უნდა უთაონ თულაშვილებმა თაკველთ, ლეველთ, დრელთ, ვანათელთ და თულანთ მამულმან ფანჯრების გზა შეინახონ.. გაბანთ და თურქისტანიანთ სათოვლის და ნახშირგორის გზა (უნდა შეინახონ)“.

პირველი ორი—შავწყლისა და ფანჯრების გზა—ეს მანგლისის სანახებიდან სკვირეთის (ვერე) ხევში შემომავალი გზებია. გადმოსავლებში მათ სდარაჯობენ წვერისა და ლასტის ციხეები. სათოვლის გზა კი ამ სახელის მით დიღმის წყლის ხეობაში გადმომავალი გზაა თითქო.

* * *

თბილისიდან ჩრდილოეთისაკენ მთავარი გზა ამიერ და იმიერ-არავეთა ხეობებით და დარიალის კარის გავლით ჩრდილო კავკასიაში შედიოდა.

როდის შეიქმნა ეს გზა, ცნობილი არაა. ლეონტი მროველას წარმოდგენით დარიალის გზა, ისე როგორც სხვა გზებიც კავკასიონზე, პირველად თარგამოსიანთ ე. ი. იაფეტიდებმა გაიტანეს. იმიერკავკასია, მისი აზრით, პირველად სამხრეთიდან მოშენდა. როცა თარგამოს ამიერკავკასიას თავის შვილებს უნაწილებდა, „კავკასიათა ჩრდილოთ არა იყო ხუედრი თარგამოსისა, არამედ იყო არაკაცი კავკასიასა ჩრდილოთ; და უმკვდრო იყო ქვეყანა იგი კავკასიიდგან მდინარემდე დიდად, რომელი შესდის ზღუა დარუბანდისასა. ამისთვის გამოიყუანნა მრავალთა გმირთაგან ორნი გმირნი ლეკან და კავკასი და მისცა ლეკანს ზღუათაგან დარუბანდისათა ვიდრე მდინარემდე ლომეკს, ჩიდილოთ ვიდრე მდინარემდე დიდად ხაზარეთისათა და მისცა კავკასის მდინარეთაგან ლომეკის ვიდრე დასასრულამდე კავკასისა“ (ქცა, ლ. 3).

ამრიგად, ეს უშენი და უმკვიდრო ქვეყანა სამხრეთიდან მო-
შენდა, შემდეგ... „განძლიერდეს ხაზარნი და დაუწყეს ბრძოლად
ნათესავთა ლეკისათა და კავკასიოსთა“. ამათ კი სამხრეთ თარგამო-
სიანები მოიწვიეს შეელად. უკანასკნელნი „შეკრბეს... გარდავლეს
მთა კავკასია და მოტყუენნეს ყოველნი საზღუარნი ხაზარეთისანი
და აღაშენეს ქალაქნი პირსა ზედა ხაზარეთისასა და წარმოვიდეს“...
(ქცა, ლ. 7—8).

ამის საპასუხოდ წამოვიდნენ ხაზარები „გამოვლეს ზღუისკარი,
რომელსა აწ ჰქვან დარუბანდი, ვერ წინააღუდგეს თარგამოსან-
ნი“... და ის წავეს ხაზართა ო რ ნ ი ვ ე ე ს ე გ ზ ა ნ ი, რომელ
არს ზღუის კარი დარუბანდი და არაგუის კარი, რომელ არს დარი-
ალი“... (ქცა, ლ. 8—9).

ვახუშტის აზრით, „დარიელას“ „შეაბა კარი და ქმნა სიმაგრე
ხაზართა და ოვსთათვს, რათა უმისოდ ვერლარა ვილოდნენ“ „გ: მე-
ფემ მირვან“ (ე. ი. III ს. ქ. წ.). ჭუანშერთ კი ვახტანგ გორგა-
სალმა „დაიმორჩილა ოვსნი და ყივჩაყნი და შექმნა კარნი ოვსეთი-
სანი, რომელთა ჩუენ დარიალისად უწოდით და აღაშენნა მას
ზედა გოდოლნი მალაღნი და დაადგინნა მცველად მახლობელნი
იგი მთეულნი. არა ხელეწიფების გამოსვლად დიდთა მათ ნათე-
სავთა, ოვსთა და ყივჩაღთა, თვნიერ ბრძანებისა ქართველთა მეფი-
სა“. (ქცა, ჯ., 134).

ამიერკავკასიაში არაბთა მფლობელობის დამყარების შემდეგ,
დარიალის კარებს ურთიერთს ეცილებიან არაბები და ხაზარები.
„და მოვლო ყრუმან ყოველი კავკასია და დაიპყრა კარი დარიალი-
სა და დარუბანდისა“. VIII საუკუნეში დარიალის კარით და გზით
სარგებლობენ როგორც ხაზარები, ისე ქართველებიც. „მოგზავნა
ხაკანმან სპასალარი თვისი ბულჩან, გამოვლო გზა ლეკეთისა და
შემოვიდა კახეთად, მოადგა ციხესა, რომელსა შინა იყუნეს ჭუან-
შერ და დაჲ მისი შუშან და მცირე დღეთა წარილო და ტყუე ყუნა
ივინი. შემუსრა ქალაქი ტფილისი, წარტყვევნა ქართლი და ყოველი
ესე ქუეყანა და ვითარცა წარემართა გზასა დარიელისასა“... (ქცა,
მატ. ქ-ჲ 216).

781 წელს ქართლიდან ლტოლვილმა ნერსე ერისთავმა „გან-
ვლო.. კარი იგი ოვსეთისაჲ, რომელსა დარიალან ერქუმის“... (წა-
ნება... ჰაბოისი, გვ. 64. პროფ. კ. კეკელიძის გამოცემა).

მოხსენებულ გზას და დარიალის კარს განსაკუთრებული მნი-
შენელობა შემდეგ საუკუნეებში ეძლევა, როცა სამხრეთის ხალხებ-
მა ამიერკავკასიის და ჩრდილოეს ქუეყნებთან (ხაზარეთი, ბულღა-
რეთი, ყივჩაყეთი, რუსეთი...) ცხოველი სავაჭრო ურთიერთობა
გააჩაღეს.

XII საუკუნეში დარიალის კარს განსაკუთრებული ყურადღება მიაქცია დავით აღმაშენებელმა. 1118 წელს მან „აღაზუნა ციხენი დარიალისა და ყოველთა კართა ოვსეთისა და კავკასიისა მთისა თანა და შექმნა გზა მშვიდობისა ყივჩაყთათჳს და გამოიყუანა სიმრავლე ფრიადი“ (ქცა, დავ. ისტ., 301).

ვახუშტის გადმოცემით, დავითმა არა მარტო დაიპყრა აქ არსებული ციხე, არამედ აღაშენა კიდეც: „გველეთს... ქვეით დავიწროვდების ქვეის ესე კლდითა და აქა არს ციხე დავითისა არაგვის აღმოსავლეთ კიდესა ზედა, აღმაშენებლის აღშენებული“ (გეოგრაფია, 67 ჯ-ლის გამ.). „გზა მშვიდობისა“, რა თქმა უნდა, მხოლოდ ყივჩაყთა ლაშქრის გადმოსაყვანად არ სჭიროდა დავითს. ასეთი პირობა საჭირო და აუცილებელი იყო იმ მნიშვნელოვან კულტურულ ურთიერთობისათვის, როგორც საქართველოსა და ამიერკავკასიისა თუ „ჩრდილოვან“ ქვეყნებს შორის არსებობდა ამ დროს. დავითის ეს საქმიანობა—დარიალის კარების ხელში აღება—იყო არა თავდაცვის აქტი ჩრდილოეთიდან მოწოლილ მომთაბარეთა შემოსევის წინააღმდეგ, არამედ ღონისძიება შეტევისა და გავლენის მიზნით კავკასიის მთიანეთსა და იმერკავკასიის ხალხებზე. ეს ერთი ეპოქალური ტეხილი იყო დარიალის გზის ისტორიაში... ამ მიზნით იყო აგებული დარიალის „ქვეით“ საქართველოს მეფეთა სასახლე, როდეს გაილაშქრან ოვსეთად, მუნ დადგიან“ (ვახუშტი, გეოგრაფია, 67 ჯან-ლის გამ.).

თუ როგორი მოვლილი იყო ეს გზა XII საუკუნეში, ჩანს თამარის საქმროს მოყვანის ეპიზოდიდან. დიდვაჰარი ყივჩაყთა ქალაქ სუნჯაში გაგზავნეს თამარის საქმროს, გიორგი რუსის მოსაყვანად. პაემანიც დაუდევს: საქმე სასწრაფოდ მიაჩნდათ. „უქმეს ერთი მკვდრთაგანი (V. მკვიდრთაგან) ტფილისის ზანქან ზორაბაბელ მსწრაფლ მისრულმან ცვალებითა ჰონეთათა წარმოიყვანა და მოიყვანა უწინარე პაემნითა“ (ქცა, ისტ. და აზმ. 415). გამოთქმიდან: „მისრულმან ცვალებითა ჰონეთათა“ ჩანს, ვფიქრობთ, რომ ხსენებულ გზაზედ არსებობდნენ სადგურები, სადაც შესაძლებელი იყო „ჰონეთა ცვალება“.

ხსენებული გზის კეთება-მოვლილობის საინტერესო ნაშთი შევნიშნეთ პროფ. ს. ჯანაშიამ და ამ სტრუქტონების ავტორმა თბილისის. სახ. უნივერსიტეტის მიერ 1935 წელს მოწყობილ ექსკურსიის მონაწილეებმა თბილისიდან ორჯონიკიძეში. დარიალის ქვემოთ, იქ, სადაც აწინდელი გზა ხიდით გადასჭრის თერგს, მდინარის მარცხენა ნაპირზე კარგად ემჩნევა „კლდე-გაქტილი გზად“ 20—30 მეტრის მანძილზე. დღეს გზა ამ ადგილს მდინარის მარჯვენა ნაპირს ჩასდევს. გზის ეს მშენებლობა XIX საუკუნისა არაა: გზაქრილის განი

ამას გამორიცხავს. ის საქარავნო მიმოსვლისთვისაა მხოლოდ ნავა-
რაუდები, მაშ, უეჭველია, გზის ეს მშენებლობა იმ დროის საქმეა,
როცა საქართველოში (ეს ადგილი სულ ისტორიულ საქართველო-
სი იყო) „კლდეკარებსა“ და „გზაპირილებს“ აკეთებდნენ, როცა და-
რიალით კარებს კი არ კეტავდნენ, არამედ ფართედ აღებდნენ...

XIII—XIV საუკუნეებში დარიალის კარები ისევ ქართველ
მეფეთა ხელში იყო. ელხანთაგან შევიწროებული მეფენი ოქროს
ურდოსთან დაკავშირებას ცდილობდნენ დამპყრობელთა საწინა-
აღმდეგოდ; დარიალის კარების გახსნას და გზის მიცემას ჰპირდე-
ზოდნენ მათ ელხანებზე სალაშქროდ (ქცა. ყ. აღმ. 651, 757).

XV საუკუნის ერთი საბუთით საფიქრებელი ხდება, რომ ამ
დროს დარიალის სავაჭრო გზა ჭერ კიდევ ცოცხალია (ალექსანდრე
მეფის ზემოთ დასახ. სიგელი). თუმცა „გზა მშვიდობისა“ უზრუნვე-
ლი არ უნდა ყოფილიყო. ამ მხრით ის დიდად ჩამოუვარდებოდა
როგორც ჩანს, დარუბანდის გზას...

შემდეგ საუკუნეებში დარიალის სავაჭრო გზა დიდის ხნით
დაყრუვდა და ის ადგილობრივ სამიმოსვლო გზად-ღა რჩებოდა. იშ-
ვიათად თუ ვინმე უცხოელი გადმოლახავდა მას. რუსთა ელჩებს
თავად ზვენიგოროდსკისა და ტორხ ანტონოვის ანაწერიდან ჩანს,
რომ XVI საუკუნის 90-იან წლებში დარიალის გზის მთიანეთი ნაწი-
ლი მხოლოდ ნაგზურსლა წარმოადგენდა (Белокуров К. 127—154;
проф. М. Полиевктов, Экономические и политические развед-
ки Московского государства XVII в. на Кавказе, 29—30).

მხოლოდ XVIII საუკუნის მეორე ნახევრიდან კვლავ გამო-
ცოცხლდა დარიალის სავაჭრო გზა. თეიმურაზ მეფე მცხეთისადმი
შეწირულობის 1755 წლის საბუთში წერს: „ამას წინად არას დრო-
სა და ჟამს არა ქმნილიყო, რომ ოსეთზედ ქარავნის გზა ყოფილიყო
და ამ მთის გზაზედ ქარავანი, ვაჭარი და სოცდაგარი მოსულიყო და
ამ გზიდამ ქალაქში სავაჭრო მოეტანათ და აწ ღმერთმან ჩვენ გვიმ-
რავალწყალობა და ამჟამად ოსეთის გზით ქარავანმა იწყო სია-
რული“... (Акты Кавк. археогр. ком. II, 1113).

ამ გზის მნიშვნელობას საღად აფასებენ თეიმურაზ-ერეკლე და
ლონისძეებებს არ იშურებენ გზის კიდევ უფრო გასაცხოველებლად
(გზის შეკეთება, დაცვა, შეღავათიანი ბაუები).

ახლა დარიალის გზის მარშრუტის შესახებ: მრავალგზის მოხ-
სენებულობისდა მიუხედავად დარიალის გზის ზედმიწევნითი მარ-
შრუტის გარკვევა საკმაოდ ძნელი ჩანს. სამი დასაყრდენი პუნქტი
გვაქვს: თბილისი, ყინვანი, დარიალი. ეს საკმაო არაა. სიძნელეს
წარმოადგენს იმის გარკვევა, თუ სამხრეთიდან ყინვანამდის გზა
არავგის რომელი მხრით მიდიოდა.

ვახტანგ გორგასალი ოვსეთს სალაშქროდ დაიძრა. მცხეთიდან „წარვიდა ვახტანგ და დადგა თიანეთს. მუნ მოერთნეს ყოველნი შეფენი კავკასიანნი“. აქედან „წარემართა... განვლო კარი დარიალანისა“. ვახტანგის მარშრუტი უინვანამდის გარკვეულია, მაგრამ ის საგანგებოა და ჩვეულებრივ გზად მისი მიღება სახიფათოა. ვახტანგი, მცხეთიდან რომ დარიალისაკენ წავიდეს თიანეთს მიდის (სულ ერთია, თიანეთი პუნქტის სახელია აქ, თუ მთელი რაიონის). თიანეთიდან ის ფუძნარზე გავლით (ბოდავის ხევით) არაგვს გადალახავს უინვანთან. საფიქრებელია: გორგასალს თიანეთს გასვლა და იქ დადგომა იმიტომ კი არ დასჭირდა, რომ მარჯვე და ჩვეულებრივი გზა მცხეთიდან დარიალისაკენ თიანეთზე გადიოდა, არამედ იმიტომ, რომ აქ (თიანეთს) მას „მეფენი კავკასიანნი“ უნდა შემოეყოფნენ. მცხეთიდან ვახტანგი არაგვს, სადაც სურდა, გადალახავდა. არაგვი უხიბლოდაც ადვილგასავალი მდინარეა. მაგრამ ეს მხოლოდ წყალცოტაობის დროს. ამიტომ არაგვზე ხიდები აუცილებელი იყო. ასეთები მართლაც ჩანან ოკეჩრჯი და სთან (ძველი კიდარი), ბულაჩაურთან (გამოღმით: საშაბურო) და უინვანთან. ასე რომ ვახტანგს თუ ფონით ვერა, ხილით (მის დროს ხიდარს უნდა ყოფილიყო ხიდი) შეეძლო არაგვს გასულიყო და, ერწოს გზით ნისული, თიანეთს დამდგარიყო. ამრიგად, ვახტანგის მარშრუტი დარიალის გზის გარკვევაში ნიშანდობლივს არას იძლევა. IX საუკუნეში ბულა თურქს „ჯვარის გუერდს“ „დაუდგეს გარდაბანელნი და ავნეს დიდად ლაშქართა. ვითარ ცნა ბულა აღიყარა მუნით და მოვიდა ჭართალეთს და დადგა მუნ შინა. აღიყუანა მთიულთაგან მძევალი კაცი: ტ: და ჰლამოდა შესულასა ოვსეთად და შევიდა ცხავატამდის“. აქ ის დამარცხდა მთიულთაგან „შეიქცა გარე და დაზამთრა ბარდავს“ (ქცა, მატ. ქ-ჟ, 221).

„ჯუარის გუერდი“ ცნობილი „მცხეთის ჯუარის“ ახლო მდებარე პუნქტი უნდა იყოს. და მაშ ის არაგვის მარცხენა ნაპირზედ უნდა ყოფილიყო. ცნობილია, რომ „ჭართალეთი“ არაგვის მარჯვენა მხრითაა. მაგრამ ის უინვანს ზემოთაა. ამიტომ ამ ცნობის მიხედვით არ შეიძლება გადაწყდეს: ბულამ არაგვი უინვანამდის გადალახა (ხიდარი, საშაბურო), თუ ჯვარიდან უინვანამდის მარცხენა მხრით იარა და აქ გავიდა ხიდს. XIV საუკუნის დამდეგს მონღოლთა წინააღმდეგ აჯანყებული, მთიულეთს მდგომი მეფე დავით თბილისზე წამოვიდა, სადაც მისივე ძმა ვახტანგი იჯდა. დავითი ისინი მხრით მოვიდა და „მახათას დგეს თავსა ქედისასა“. მეფე ვახტანგ შეებრძოლა ძმას, დაამარცხა და ლტოლვილს „სდევდეს ვიდრე ჯავადმდე“ (ქცა, უ. აღმწ. 775 შენ). აქედანაც ის ჩანს მხოლოდ, რომ მეფე დავით მთიულეთიდან წამოსული თბილისზე მტკვრის მარც-

ზენა ნაპირით მოვიდა და ლტოლვილიც იმავ გზით დაბრუნდა. მაგრამ არა ჩანს არაგვის რომელი ნაპირით ჩამოვლო ან შევლო მან უინენამდის.

უფრო ნიშანდობლივია XVII საუკუნის ცნობა. 1625 წელს ერანელთ ლაშქარი არშის ციხისაკენ დაიძრა, სადაც ქართველებს გამომწყვდეული ჰყავდათ ერანის მომხრე ანდუყაფარ ამილახორი თავისი მეუღლით. „წიწამურის ბოლოს“ გიორგი სააკაძე გადაეღობა ყიზილბაშებს და სასტიკი ბრძოლა აჰკიდა მათ, ყიზილბაშებს გაემარჯვათ „განვლეს და გასდგნენ მუხრანს. მერვე შეველეს დუშეთი და განვლეს მთიულეთი და გარდვიდნენ ხევს“ (საქ. ცხ. ზაქ. კ. გამ. 64). ყიზილბაშები თბილისიდან მოდიოდნენ. მაშ ისინი მტკვრის მარცხენა ნაპირით წამოსულან. გამოვლეს, როგორც ჩანს, ავქალა, ჯუარის გუერდი, განვლეს წიწამური და აქედან გავიდნენ მუხრანს. სამწუხაროდ, ეს მგზავრობაც არაჩვეულებრივს პირობებში ხდება: საქართველოში გახურებული პარტიზანული ომია დამპყრობელთ წინააღმდეგ გიორგი სააკაძის მეთაურობით — ამიტომ არც ეს მარშრუტი შეგვიძლია ჩვეულებრივ გზად მივიღოთ. თუ მუხრანზე გავლით უნდოდა დუშეთს მისვლა, თბილისით გამოსული ჯარი რატომ მცხეთით არ წამოვიდა? შეიძლება მუხათგვერდს ან ღართის ვიწროებში გავლას მოერიდა სააკაძის შიშით? ღართისკარი რომ შეკრული ჰქონდა სააკაძეს, ამას მოწმობს იოსებ ტფილელი. დიდმოურავიანში ის სააკაძეს ასე ალაპარაკებს:

...წიწამურის თავს დაეხერგე
შეუქარ ღართის კარია
თხრილი უწინვე წამელო და გზები განაკარია
სადაც არს ვიწრო, ვიბრძოდი...
ავქალით ახალციხემდის
შეკრეს არაგვი, მტკვარია.

(დიდმოურავიანი, გვ. 40).

ან რატომ გავიდა ეს ჯარი მუხრანს მას შემდეგ, რაც წიწამურის ბოლოზე გზა გაიკაფა. შეიძლება იმიტომ, რომ ზურაბ არაგვის ერისთავმა ყიზილბაშთ „გზა მშვიდობისა“ შეჰპირდა?

ამ ცნობიდან ცხადი ისაა, რომ თბილისიდან ჯვარ — წიწამურით ჩრდილოეთისკენ დიდი გზა მიდიოდა: ყიზილბაშთ დიდი ლაშქარი წვრილ და უხეირო გზას დაერიდებოდა ამ შიშინ დროს. ასეთივე დიდი გზა იყო მუხრანისიდან დუშეთზე და აქედან მთიულეთზე...

ამას მოწმობს ეპიზოდით დავით მეფის აჯანყებიდან XIV საუკუნეში. მონღოლთა წინააღმდეგ აჯანყებული მეფე დავით გველეთს (კევში) იჯდა. მონღოლთა დამსჯელ ექსპედიციის მეთაურს ხუტლუ-

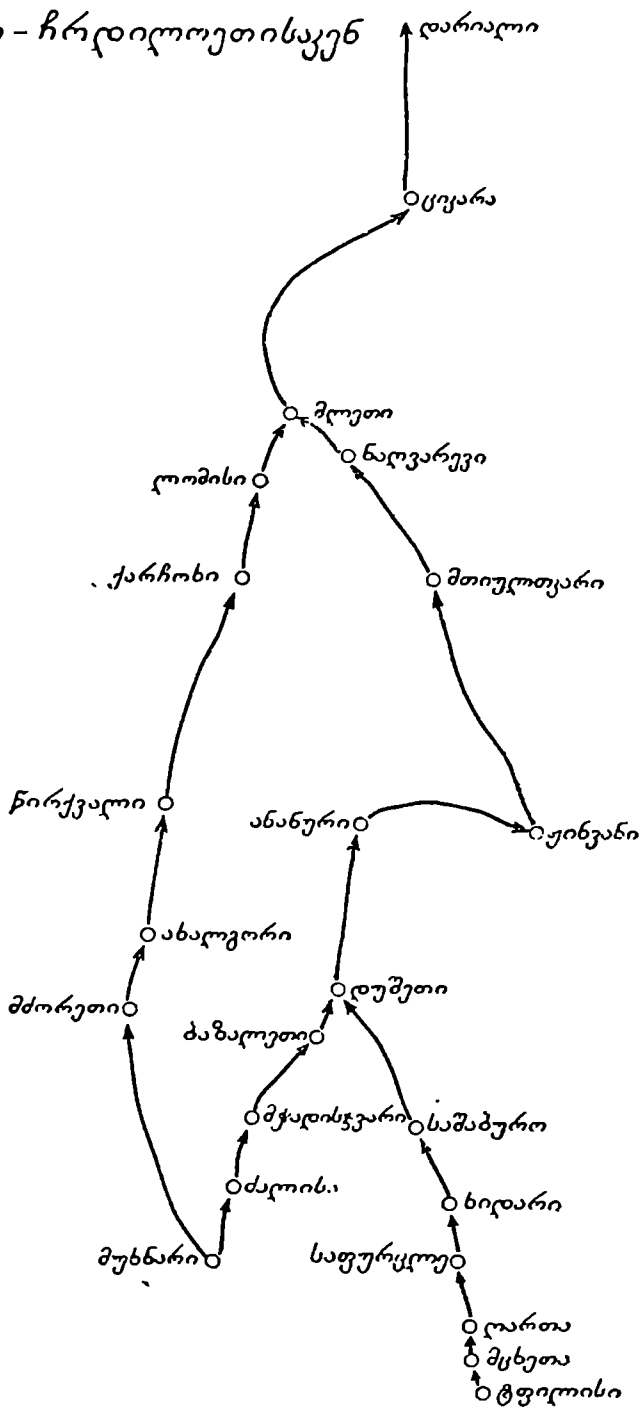
მა ნოინს მეფემ ელჩები გამოუგზავნა: დედოფალი ოლჯათ, კათალიკოზი და იოანე ბურსელი. ესენი გველეთიდან „მოვიდეს მუხრანს. ხუტლუშა და სხვანი ნოინნი ბაზალეთს წინა მოეგებნეს“. მაშ გველეთიდან მუხრანისაკენ წამოსულმა ელჩებმა ბაზალეთი გამოიარეს.

XVIII საუკუნის ცნობები უდავოდ არკვევენ ანანურ—დუშეთ-მცხეთის მარშრუტს (საბაჟოები). როგორც ვხედავთ, ძველი წერილობითი ცნობები დაჟინებით მიუთითებენ თბილის-დარიალის გზას მტკვრის და შემდეგ არაგვის მარცხენა ნაპირზედ. მაგრამ ეს ხერკამდის. არაგვის მარცხენა ნაპირით ამას ზევითი გზის შესახებ ჩვენ ნიშანდობლივი წერილობითი ცნობა არ მოგვეპოვება. მიუხედავად ამისა, ვფიქრობთ, შეგვიძლია ვამტკიცოთ, რომ დარიალის გზა თბილისიდან ჟინვანამდის სწორედ არაგვის მარცხენა მხრიდან უნდა ყოფილიყო. საქმე ისაა, რომ ჟინვანს ქვემოთ არაგვის მარჯვენა ნაპირი კარგა მოზრდილ მანძილზე უგზოა და გზა მხოლოდ მარცხენა მხრითაა შესაძლებელი. ასე რომ, ვისაც თბილისიდან თუ მცხეთიდან ჟინვანს მისვლა სურდა, ის უნდა არაგვის მარცხენა ნაპირს შეჰყოლოდა გარკვეულ ადგილიდან მაინც. მეორეს მხრით შეუძლებელია თბილის—მცხეთის გზა ჟინვანთან არ ყოფილიყოს დაკავშირებული. ასე რომ ჩვენ შემდეგს მივიღებთ: თბილისიდან მტკვრის მარცხენა ნაპირით და შემდეგ არაგვის მარცხენა ნაპირით მიდიოდა დარიალის გზა ჟინვანზე. მეორე გზა ჟინვანისაკენ თბილის—მცხეთის გზა იყო... ღართისკარს გასვლის შემდეგ ეს გზა ხიდარას თუ ბულაჩაურში არაგვის მარჯვენა ნაპირიდან მარცხენაზე გადადიოდა და პირველ გზას უერთდებოდა. თბილის—მცხეთიდან დარიალისკენ მეორე გზაც მიდიოდა: ღართა—საფურცლე—მისაქციელი—ხიდარი—საშაბურო—დუშეთი—ანანური. აქ ის ჟინვანიდან გამოსულ გზას შეუერთდებოდა. დუშეთშივე მოდიოდა გზა მუხრანიდან მდინარე ნარეკვავის პირით ქალისამკადისჯვარ—ბაზალეთზე.

ჟინვანი XII საუკუნეში მეტად მნიშვნელოვანი ადგილია. ის არაგვის საერისთვოს ცენტრი ჩანს. მაგრამ არა მხოლოდ XII საუკუნეში, ის უწინარესსაც მნიშვნელოვანი პუნქტი უნდა ყოფილიყო. ვახუშტით ჟინვანი „ძველი ქალაქია“.

XII საუკუნეში აქ უკვე უნდა ყოფილიყო მეფეთა სასახლე. XIV საუკუნეში მას იხსენიებს გიორგი VI. როგორც „ძეგლის დადებიდან“ ჩანს, XIV საუკუნეში დარიალისაკენ ჟინვანზე მიმავალ გზას ჯერ კიდევ უპირატესობა ჰქონია: ამ მარშრუტით იმგზავრა გიორგი VI დარეილამდის...

გზები - ჩრდილოეთისაკენ



რაც შეეხება გზას ანანურ—ლუშეთზე, მისი უპირატესი მნიშვნელობა უფრო ნაგვიანევი ხანისა უნდა იყოს, ე. ი. მას შემდგომი ხანისა, რაც უინვანმა დაჰკარგა თავისი ძველი მნიშვნელობა და არაგვის საერისთვოს ცენტრი ღუშეთი გახდა...

უინვანს ზემოთ დარიალის გზა უფრო გარკვეულია. „ნ ა ს ა ს ა ხ ლ ე ვ ი მ ე ფ ე თ ა“ მ თ ი უ ლ თ კ ა რ ს, ნ ა ღ ვ ა რ ე ვ ს, ც ი კ ა რ ა ს ა ღ მ ო ს ა ვ ლ ე თ და დ ა რ ი ე ლ ს ქ ე ვ ი თ ამ გზის მიმართულების მაჩვენებელი პუნქტებია. მეფეთა ეს სასახლეები XI საუკუნეზე ადრინდელი და XV საუკუნეზე ნაგვიანევი არ შეიძლება იყვნენ: ეს სასახლეები მას შემდეგ გაჩნდნენ, რაც არაგვი სახასო შეიქმნა. აფხაზთ მეფეებს სააზისო ბრძოლა უკვე XI საუკუნეში დაუწყიათ და, შეიძლება ვიფიქროთ, დავით II დაასრულა ის (აბულეთისძენი... დემეტრეს მიერ მუხრანის აშენება...). თარიღთა ეს ფარგლები კიდევ უფრო შეიძლება შევიწროვდეს და ამ სასახლეთა თუ ყველასი არა, დიდი უმრავლესობის აგება „XII საუკუნეს“ შეიძლება მიეკუთვნოს. ამას გვაფიქრებინებს ზოგადი ისტორიული მოსაზრებანი. Военно статистическое описание Тифлисской губернии-ს შემდგენელი პოლკოვნიკი ლიახოვი ყოფილ საქართველოს სამხედრო გზას („ნывшая военно-грузинская дорога“) უწოდებს იმ გზას, რომელიც ფასანაურიდან გუდამაყრის ხეობით (პირაქეთი შავი არაგვი) და ბურსაჭირის გადასავლით, შემდეგ ლუღუშაურის ხეობით და პირიქითის შავი არაგვით, თერგის ხეობაში შედის სტეფანწმიდას ზემოთ. ეს შეიძლება მართლაც იყო Военно-грузинская дорога, მაგრამ ეს უნდა იხევე მე-19 საუკუნეში ყოფილიყო. იმ გზას აღნიშნავს ვახუშტიც: „გველეთს ქვევით ერთვის არაგვისავე ჴევი სამხრეთაღმოსავლეთიდან... გარდავალს ამ ჴევიდამ გზა გუდამაყარსაცა“ (გეოგრაფია, 66). ან კიდევ „აღმოსავლიდამ არაგუს ერთვის, არშას ქვეით, აჩხოტის ქვეი... ამ ჴევიდამ გარდავალს გზა გუდამაყარს“ (გეოგრაფია, 67), როგორც მატერიალური ხასიათის ძეგლები (სასახლეები), ისე წერილობითი მოწმობანი უდავოდ ადასტურებენ დარიალის გზის მიმართულებას ფასანაურს ზემოთ არაგვის ნაპირითვე ხადა—ცხაოტ—მღეთის რაიონამდის. ჳერ კიდევ ბულა თურქი (IX ს.), რომელიც „ჰლამოდა შესულასა ოვსეთად“ შევიდა ცხავატამდის. ამავე გზას ხსენებულ რაიონამდის არკვევს აგრეთვე გიორგი VI მოგზაურობა დარიალამდის (XIV ს.) უინვანიდან მეფე გიორგი „ჴადა—ცხაოტს“ მივიდა. დადგა აჴ და ადგილობრივი საქმეები გამოირკვია „და მოვახსენით ყოველნივე მუნებურნი ჴევის ბერნი და ჰეროვანნი და გავიგონეთ მაზნი საქმენიო“. აჴ, ამ რაიონში არსებული გეოგრაფიული სახელები „სასახლე“, „სა-

სახლის სოფელი“, „სეფე“ კარგად უჩვენებენ, თუ სად უნდა მდგარიყოს გიორგი მეფე ამ თავის ადმინისტრაციული-საკახონმდებლო საქმიანობისას. ამ რაიონს გულისხმობს ვახუშტი თავის „მთიულეთის აღწერაში“: „არს ნაღვარევი, მეფეთა ნასასახლევი, შენებულება დიდი“ (ვახუშტი, გეოგრაფია, ჯან-ლის გამოც. გვ. 94). გზის შემდგომ მიმართულებას ვახუშტივე იძლევა. ის დაახლოებით ისეთივე ჩანს, როგორი მიმართულებისაც აწინდელი გზაა: ჯვართა ყელის გადასავლით, მდინარე ჩასავლის პირით ხეობაში და აქედან თერგით პირქვე. ასე იყო თუ არა ძველად, ძნელი სათქმელია. ამას ადგილობრივი შესწავლა გაარკვევს. სახელი „ჯვართა ყელი“ გიორგი VI ძეგლის დადგენიდან არის მოხსენებული, რაც იმის მოწმობაა, რომ გზა ამ დროსაც გადადიოდა ამ ადგილას.

ესევე გზა აღნიშნულია დავით დიმიტრის ძის მონღოლთ წინააღმდეგ განდგომილების ეპიზოდში. აჯანყებულ მეფე დავითს მისივე ძმა ვახტანგი და ერისთავი შალვა წაუვიდნენ და მონღოლთა ლაშქრით მის წინააღმდეგ მოვიდნენ... „მამინ დავით დგა ბაზალეთს; და ვითარცა ცნა მოსვლა მათი, მიმართა ციხესა დარიელისასა და მიუდგა უკანა სპაჲ ყოველი და შეიარეს არაგვი და გარდავლეს ჯვართა ყელი და ჩავიდეს დარიელს და მოადგეს დავითს ციხესა გველეთისასა“ (ქ.-ბი 11, ძეგლი ერისთავთა, 8), არის ნიშნები, რომლის მიხედვითაც შეიძლება თითქოს ვიფიქროთ, რომ ძველად გზა მლეთის ქვემოდანაც იწყებოდა სოფელ ქვეშეთთან. აქედან ის მიჰყვებოდა არაგვის მარცხენა შემდინარეს, რომელიც მთა მილიონი და ნ გამოდის. სოფელი „სასახლე ამ მდინარის ხეობაში და მთის ზემო აღნიშნული სახელი მილიონივე ეწოდება ამ მთიდან გამოსულ მდინარეს, რომელიც თერგს შეერთვის კობაან—თუ ეს სახელი ახალი წარმოშობის არაა—ამას გვაფიქრებინებს...

კობს ქვევით დარიელის გზის მიმართულება გარკვეულია და საერთოდ უცვლელია. აქ ცვლილება მხოლოდ იმ მხრით შეიძლება, რომ მდინარის მოქმედების გამო გზა მისი ერთი ნაპირიდან მეორეზე გადადიოდა. XVI საუკუნის რუს ელჩების მარშრუტზე დაკვირვებით პროფესორი პოლივექტოვი შენიშნავს ასეთ მოვლენას (იხ. op. cit., hoc cit). ამასვე მოწმობს ზემორე მოყვანილი პროფ. ჯანაშიასი და ჩემი დაკვირვება „საექსპურსიო ავტომობილიდან“.

დარიელის გზა მარტო არაგვის ხეობით როდი ჩამოდიოდა საქართველოში. მლეთის რაიონიდან გზა ლომისისთავის გადმოლაზვით ქსნის ხეობაში შემოდიოდა. ლომისა, ქარხისციხე, წირქვალე, ახალგორი, მძორეთი, მუხრანი—ამ გზის მიმართულების მაჩვენებელი ერთობ მეტყველი პუნქტებია.

დიდმოურავიანი ასახელებს ამ გზის (არშადან—მუხრანამდის) ზოგიერთ პუნქტს:

ზურაბ ერისთავმა გზა მისცა ყიზილბაშებს: არშისკენ წასულ-
ენ თავის ქვეყანაზე გაატარა.

ყიზილბაშებმა:

მთიულნი ავლენს, არშასა შივიდნენ შიშვეულობით
მათ ქალი გამოიყვანეს, წამოვლენ ვით სნეულობით
ქსნის გზასა გამოემართნენ...
მათ ქალი მოჰყავსთ, გარდმოვლეს
უწყინრად ხევი, ხადანი

უკანით გიორგი ერისთავი გამოუდგა. წინ გიორგი სააკაძე
დახვდა ამ ჯარს.

გზის ასაქცევი არ ჰქონდათ ქარჩოხით, არც ისროლითა
ამოვსწყვიტეთ და დავხოცეთ, ქსანს სისხლი შევასწორითა...

(დიდმოურავიანი, 41).

დასაწყისში ამ გზას ეწოდებოდა „გზაჲ ლომისის თავისა“. ამ
გზით დაბრუნდა XIV ს. დასაწყისის მთიულეთიდან დავით მეფის მა-
ერ გაწბილებული მონღოლთა ნოინი ხუტლუშა:—„ცნა, რომელ არა
ეგების შესვლა ციკარეს. აიყარა ღამით გზასა ლომის(ის)-
თავისასა, დაესხა ქართლს, დაღათუ ვინმე დარჩიმილიყო, ტყვე
ყო“ (ქცა, ე. აღმ. 76 v). ამავე გზით დაბრუნდა „დარიელით“ მეფე
გიორგი XIV ს-ში: „დარიელით მობრუნებულთა ვილოცეთ ლო-
მისის მთავარ მოწამის წინაშე და ჩამოვიარეთ ცხრაზმის ქევი... მო-
ვედით მუხრანს, საზამთროსა ჩვენსა და დავდეგით და შემოვედით
ქალაქსა“ (ბ ფონდი, № 3683 საქ. მუზ. ხელ. განყ.) ამავე გზით და-
ბრუნდა არშას ციხიდან ყორჩიბაში ყიზილბაშთა ლაშქრით 1625
წელს: „გარდმოვლეს მთა ლომისისა და შთამოვიდნენ ქსანსა ზე-
და. ზურაბის ძმამ გიორგიმ და ქსნის ერისთავმა იესემ შეკრეს გზა
ქსნისა და მოურავი დახვდა ქსნის ბოლოს“ (საქ. ცხ. ზაქ. კ. გამ.
64), მაშ ამ გზას ეწოდებოდა „გზა ქსნისა“.

ამ ქსნის გზას გულისხმობს შემდეგი ეპიზოდი ნავგიანევი ხა-
ნისა.

შანშე ერისთავის წინააღმდეგ გივი ამილახვარი ავლნის ჯარით
წამოვიდა. „გაყვეს ჯარი სამად. მისცეს ერთი ჯარი არაგვის ერის-
თავს და გარდუსიეს ლომისზე. მეორე ჯარი ქსანზე შევიდა, მესამე
ჯარი ლიახვზე“ (პაპ. 58). ამ გზის ერთ-ერთ პუნქტს შემდეგი ცნო-
ბა გვაწვდის: 1752 წელს მეფე ერეკლე „წაბძანდა თვით ჩერქეზში.
მიბძანდა ხევში. დადგა“. აქ ჩერქეზთ ჯარი მოუვიდა. „თითონ მეფე

ერეკლე იქავ ხევს დადგა. ჯარს ერისთავი ჯიმშერი გამოუმძღვარა. მუხრანში მიაგება ბატონმა შაჰყულიხან და მუხრანის ბატონი. შე-
იყარნენ შიოთ უბანს. უმასპინძლა ამ ჯარებს მუხრანის ბა-
ტონმან კოსტანტინემ. სანამდის მეფე ერეკლე სხვას დიდ ჯარს გად-
მოიყვანდა, ამ ჯარს მუხრანში უნდა ეცადა“ (პაპუნა, 197).

მარშრუტია თითქო:

ხევი—ლომისის მთა—ქსნის ხევი—შიოს უბან
ი—მუხრანი.

როგორც ზევითაც ვუჩვენებდით, დარიალის გზა უძველეს
დროიდანვე უკავშირდებოდა თიანეთს. ჟინვანიდან ის ფუძნარზე
გავლით შედიოდა თიანეთში (ე. ი. კახეთში).

* * *

თბილისიდან შემდეგი მიმართულება, ეს იყო მესხეთ—ჯავახე-
თისაკენ მიმავალი გზები. ერთი მათგანი ჩვენ უკვე შევისწავლეთ
(თბილისი—გორი—აწყვერი). მეორე თბილის—თრიალეთის მიმარ-
თულება იყო. ეს გზა მანგლისზე გაივლიდა. XII საუკუნეში მას გან-
საკუთრებული მნიშვნელობა ჰქონდა. „ქვეყანანი თრიალეთისანი“
ჯერ კიდევ IX საუკუნის მეორე ნახევარში მიზანში ამოიღო მარ-
ველმა მემამულემ: „შეიპყრნა ლიპარიტ ქუეყანანი თრიალეთისა-
ნი, ალაგო ციხე კლდეკართა“ (ქცა მატ. ქ-ა, 224). ეს არის უძველე-
სი ცნობა კლდეკართა შესახებ. უეპველია, კლდეკარნი, რო-
გორც ცოცხალი გზა, ამ დრომდისაც არსებობდა. მოყვანილი მოწ-
მობიდან ისა ჩანს მხოლოდ, რომ თრიალეთისა და კერძოდ კლდე-
კართა ეკონომიური და პოლიტიკური მნიშვნელობა დროის შესაფერ-
ისად სათანადოდ ლიპარიტ ბაღვივაშმა შეაფასა.

X—XI საუკუნეში განსაკუთრებული მწვავე ბრძოლა მიმდინა-
რეობს თრიალეთისათვის „აფხაზთა მეფეებსა“ და ამ ქვეყნის
პყრობელ მარგველ მემამულეთა შორის. დავით აღმაშენებელმა ეს
ბრძოლა საბოლოოდ მეფის ხელისუფლების სასარგებლოდ გადა-
წყვიტა. 1112 წ. თბილისის დაპყრობით საქართველოს სამეფო ხე-
ლისუფლებამ ერთი მთლიანი სახასო ტერიტორია შექმნა თბი-
ლის—მანგლის—თრიალეთ—ჯავახეთის სახით (XIII საუკუნის და-
საწყისს ამას შემოემატა კარი და კარული ქვეყანაც). მაზედ გამავა-
ლი გზა—შარა ამიერიდან უპირველესი მნიშვნელობისაა სამხრეთ-
დასავლეთის მიმართულებით. ამავე დროს ეს იყო უმოკლესი გზა,
რომლითაც საქართველოს აღმოსავლეთი ნაწილი მის სამხრეთ-და-
სავლეთ ტერიტორიებს უკავშირდებოდა.

„ქუეყანანი თრიალეთისანი“ საქართველოს ისტორიულ წარ-
სულში განსაკუთრებული მნიშვნელობის პროვინცია იყო. გეოგრა-

ფიული ცენტრი, უმაღლესი ზეგანი, ოთხივე მხრით წყალგამყოფი ტერიტორია მის გარშემო მდებარე ქვეყნებს (ზემო, შიდა და ქვემო ქართლს) ბუნებრივად ჰყოფდა და აკავშირებდა. გასაგებია თუ „ქუეყანანი თრიალეთისანი“—ეს ბუნებრივი გზასაყარი—უძველეს დროდანვე გზებით დაიქსელა. (ამ ქვეყნების მნიშვნელობა რა თქმა უნდა, მარტო ამით არ ამოიწურებოდა და მას დამოუკიდებელი საჩუქრნეო მნიშვნელობაც ჰქონდა. საკმაოა გავიხსენოთ, რომ თორთრიალეთ—მანგლისი აღმოსავლეთ საქართველოს მესაქონლეობის საფუძველი იყო)*. თრიალეთზე მიმოდინა საეპრო ქარავენები, ქართველთა ლაშქარი და უცხო დამპყრობელნი ოთხივე მხრით: შიდა ქართლიდან, კახეთიდან, თბილისიდან, სომხეთიდან და, საერთოდ, აღმოსავლეთიდან, სამცხე-ჯავახეთიდან, აბოციდან და, საერთოდ სამხრეთ-დასავლეთიდან. და ეს ასეა არა მხოლოდ X—XII საუკუნეთა მანძილზე, ასეა ის შემდეგაც (იხ. მატ. ქ-ა, 235, 238, 241, 242, 247—248, 266, 267, 268, 269; დავ. ისტ. 310; სუმბატ დავითისძე, 355; ისტორიანი და აზმანი, 437; ე.—აღმწერელი, 670; დიდმოურავიანი 6—7; ათონის კრებული, 285; ქცას გაგრძელება, 857; ვახუშტი, საქ. ისტ. გამოც. ზაქ. ჭ., 100; საქ. ცხ. პაპუნა ორბ., 177—)... თრიალეთს დგებიან ლაშქრით ქართველი თუ უცხო დამპყრობელნი, საიდანაც ოთხივე მხრით უმარჯვესი გზები მიდიან. თრიალეთს დადგა XI საუკუნის 60-იან წლებში ალფარსლანი. უმოკლეს ხანში აქედან მისმა მარბიელმა მთელი საქართველო მოიციო (მატ. ქ-ა, 468); აქ იდგა 1124 წელს დავით აღმაშენებელი, აღმოსავლეთით, სამხრეთით თუ დასავლეთით თურქთა წინააღმდეგ საბრძოლველად გამზადებული. აქედან ჩაატარა მან შესანიშნავი თავისის სისწრაფით საქართველოს ლაშქრის მობილიზაცია: „წიგნები-წუეყისა მიმოდინსროლა და მესამესა დღესა სამოცდა (ათი) ათასი მქედარი წინაშე უდგა“ (დავ. ისტ., 311).

თრიალეთის ეს უბირატესობა კარგად შეაფასეს ლეკებმაც. მე-18 საუკუნის 50-იან წლებში ისინი ჩასხდნენ წალკის ციხეში და აქედან არბევდნენ გარშემო ქვეყნებს: ქართლს, ჯავახეთს და სხვა (პაპუნა, 215). XVIII საუკუნეში თრიალეთი ამ თავისი განსაკუთრებული მდებარეობის მსხვერპლი შეიქმნა: მის პატრონს, დრომოქმულ ფეოდალურ ხელისუფლებას, ქვეყნის დაცვა-ექსპლოატაციის უნარი აღარ გააჩნდა, ქვეყანას (საერთოდ საქართველოს და განსაკუთრებით თრიალეთს) „კარი შეხსნა გზისაო“ და

* კლდე კარი მას შემდეგაა გასაგები რაც დიდგორის და კოშკის ყელი ვნახე.

ესაა „ცხერის გზა“ (უბირველეს ყოვლისა) ქართლიდან (მცხეთიდან) თრიალეთ—ჯავახეთში.

ქვეყანა ლეკთა მტაცებელი ბრბოების სათარეშო გახდა, ის სრულიად დაიცალა მოსახლეობისაგან. იმ ისტორიულ პროცესის დროს კი, როცა საქართველოს სხვადასხვა პოლიტიკურ ერთეულების ერთი ხელისუფლების ქვეშ ფეოდალური შეკრება ხდებოდა, თრიალეთის განსაკუთრებული მნიშვნელობა სრულიად აშკარა ჩნდა. ამ ქვეყნის დაუფლება აუცილებელი იყო ყველასათვის, ვისაც კი წილად ხვდებოდა ზემოხსენებული პროცესის წარმატებით დასრულება. წერილობით მოწმობათა ნიადაგზე არც თბილის-თრიალეთის გზის ნიშანდობლივი დადგენაა მარტივი საქმე. აქაც წყაროები გზაზედ მდებარე პუნქტების შესახებ ჩვეულებრივ სდუმან ხოლმე და ჩვენც სხვა საშუალებათა დახმარებით ვცდილობთ ხსენებული მარშრუტის დაახლოებით დადგენას. კოეჩისკარი—ტაბახმელა—ამადლო (რომელიც აგრე „იწოდების მუნ ფუნდუკისათვის“.—ვახუშტი, 62)—ციხეაზეულასი (კოეორი)—საყარაულო—მანგლისი—ნიშანდობლივი საგზაო პუნქტებია. სამწუხაროდ, მანგლისს შემდეგ ამ გზის მიმართულების მტკიცედ დადგენისათვის ამჟამად ჩვენს ხელთ არსებული მასალა არასაკმარისია. ამისთვის საჭირო იქნებოდა ადგილობრივი მოვლა-შესწავლა.

ჩვენ მოგვეპოვება ერთი ნაგვიანევი ხანის ცნობა, რომლის მიხედვითაც მანგლისიდან თრიალეთში შემავალი გზის ერთ-ერთი პუნქტი თითქო ნიშანდობლივ ირკვევა. XVIII საუკუნის 50-იანი წლები იყო ლეკთა დასტა წალკას დაღვა, ზემო ქართლი დაარბია. თეიმურაზ და ერეკლე ტაბახმელას იდგნენ. მეფეები დიდის ლაშქრით დაიძრნენ თრიალეთისკენ წალკას მდგომ ლეკებზე. „ბედენის მთაზე რომ აბრძანდნენ“, ლეკები წალკიდან ივლტოდნენ, ხოლო მეფენი უკან დაბრუნდნენ და ნახიდურს დადგნენ (საქ. ცხ. პაპუნა ორბ. 216). აქედან ირკვევა, რომ ტაბახმელიდან წალკას მისასვლელად საჭირო იყო ბედენის ქედის გადალახვა.

დღეს მანგლისიდან თრიალეთში რამოდენიმე გზა შედის. ერთი მათგანი სწორედ ბედენის ქედის ჩრდილო ფერდებზე გადის და იმერა—ბეშქენაშენით წალკას გაივლის. მეორე გზა ლივადის მალაობს გოხნარზე გაუვლის და საბეჭდავ—სამადლოთი (აქაც ფუნდუკი იყო?). წალკისკენ მიიმართება. უკანასკნელი გარემოება საყურადღებოა. თუ გეოგრაფიული ტერმინის „სამადლოს“ ვახუშტისეული ახსნა სწორია, მაშინ თრიალეთის სამადლო ერთობ ნიშანდობლივი საგზაო პუნქტია და მანგლის-თრიალეთის გზის ერთი მთავარი მიმართულება დადგენილია. დამახასიათებელია „საბეჭდავიც“. მაგრამ, თუნდაც რომ ეს აგრე დადასტურდეს, ჩვენ უფლება გვაქვს ვიეჭვოთ, რომ IX—X საუკუნეში მაინც, თუ შემდეგაც არა, მთავარი სავაჭრო გზა მანგლისიდან თრიალეთისაკენ კლდეკართა

ციხეს გაუვლიდა ქვეშ. დღეს მანგლისიდან კო დ ის წ ყ ა რ ო -
ზ ე დ ვავლით კლდეკართა ციხის ქვეშ მხოლოდ ბილიკი მიდის.
ციხის აგება კლდეკართა და მისი აგრე დიდი მნიშვნელობა გვიძიქ-
ლებენ ასეთი რამ ვიფიქროთ. მართალია, ზემოხსენებული გზებიც,
განსაკუთრებით მეორე (გოხნარ—სამადლოზე მიმავალი) კლდე-
კართა ციხის საკონტროლო არეში იმყოფებოდნენ, მაგრამ კლდეთა
ის ხელოვნური ნაკაფობა საგზაოდ, რამაც თვით სახელი მიანიჭა ამ
ადგილს („კლდეკარნი“), უეჭველია გამოწვეული იყო დიდი მნიშ-
ვნელობის გზის სწორედ ამ ადგილის ვავლით. და საეჭვოდ მიგვაჩ-
ნია, რომ სალომია—სამაჰლო—რკონის გზა ახალქალაქისაკენ
ოდესმე ასეთი დიდი მნიშვნელობისა ყოფილიყოს: შიდა ქართლში
თორ—თრიალეთ—მანგლისიდან გაცილებით უფრო მოხერხებული
გზები შემოდიოდა ძამა-ტანა-თეძამ-კავთურის ხეობებით.

გზები თრიალეთიდან ოთხივ მხრივ მიიმართებოდა. შიდა
ქართლში გარდაშავალი მარშრუტები ჩვენ უკვე შევისწავლეთ. მო-
ვიყვანოთ მოწმობანი, რომელნიც სხვა მიმართულებათა გზების
დადგენაში გვიშველიან. VII საუკუნის ოციან წლებში „ერაკლე მე-
ფე შევიდა სპარსეთს, მოკლა ხუასრო მეფე და წარულო ბაღდადი...
უკმოიარა გზა ქართლისაკე... მაშინ ერაკლე მეფემან წარიტანა მან-
გლისით და ერუშეთით ფერკთა ფიცარნი და სამსქუალნი უფლი-
სა“ (ქცა, ჯუანშერ, 196). ერაკლე კეისარმა თბილისზე გამოიარა.
აქედან მან „უკმოიარა გზა ქართლისაკე“ მანგლის—ერუშეთზე ვავ-
ლით. ცხადია, აღნიშნულ პუნქტებს შორის მან თ რ ი ა ლ ე თ—ჯ ა -
ვახეთი გადალახა.

VIII საუკუნის 80-იან წლებში ქართლის ერისთავი აშოტი ქარ-
თლიდან ივლტოდა ბიზანტიისაკენ. არაბთა ბატონობას ვერ გაუძ-
ლო. „წარემართა იგი, რათა წარვიდეს საბერძნეთად... მოიწივნეს
მთასა ჯავახეთისასა, კიდესა დიდსა ტბისა ფარავნისასა დამაშუ-
რალნი სლვისაკან და გარდაჰკდეს განსუენებად“. აქ მათ მოეწია
არაბთა მღევარი რაზმი. აშოტს გაემარჯვა და „წარმოვიდეს და მოი-
წივნეს კევსა შავშეთისასა“ (ქცა მატ. ქ-მ, 343). ამ მოწმობით
თრიალეთიდან ჯავახეთისაკენ წასული გზა ჯავახეთის მთებს და ფა-
რავნის ტბის კიდეს გაივლიდა.

1021 წელს ბასილ ბერძენთა მეფის მიერ ბასიანში დამარცხე-
ბული გიორგი მეფე თრიალეთში შემოიხვეწა. ბასილ ბერძენთა კე-
ისარიც აქ მოვიდა. გიორგი მეფეს დამხმარე ლაშქარი მოუვიდა.
როცა „დაეახლნეს ურთიერთას“, კეისარმა დაინახა, რომ მისი პო-
ზიციები აქ სუსტია და „...შეიქცა ბასილი მეფე თრიალეთით, უკმო-
იარა ჯავახეთი და არტანი“... (ქცა, მატ. ქ-მ, 248).

1027 წელს გიორგი მეფე გარდაიცვალა „ქუეყანასა თრიალეთისასა ადგილსა, რომელსა ეწოდების მყინვარნი გინა იწრონი“— (მატ. ქ-ჲ, 253). ვახუშტით „ცივი ანუ მყინვარი“ (გეოგრაფია, 54) ეწოდება ხეველინის ხრამს, რომელსაც ქციის სამხრეთით შეკადინარე აელადის ხევი გამოსდის. დავითის ისტორიკოსი ხეველინის ახლოს მეორე პუნქტსაც აღნიშნავს, რომელიც აგრეთვე მეფეთა სადგომი ყოფილა. 1124 წელს აგვისტოს დავითი თრიალეთს ისვენებდა. „აგვისტოს კ მოვიდეს მეწიგნენი ანელთა თავადთანი, მოახსენეს მოცემა ქალაქისა და ციხეთა ბუჟანას (ც. ბოჟანას) წყაროთა ზედა მდგომსა“ (დცა, დავ. ისტ. 311). აქვე მოვიყვანოთ მოწმობანი, რომ ღრტილა თრიალეთისაჲენ მომავალ გზაზედ მდებარე პუნქტი იყო ჭავჭავთში და სადგომი მეფეთა... „ყამთა უკუე... ზეფისა ბაგრატიისთა იქმნა კუალად კრებაჲ ღრტილას არა ვიდრემე სამლუდელო, არამედ უფროსლა სამხედრო“ მოგვითხრობს აგიოგრაფი (იხ. საქ. სამოთხე, 615—621, „სიტყვის გაგება ბერისა ეფთჳმე გრძელისა სოსთენის მიმართ სომეხთა მოძღურისა“). ამ თხზულების მიხედვით ღრტილას მდგარა ამ დროს მეფე ბაგრატ სამეფო კართ, აქ ყოფილა ამ დროს მისი „პალატი“. XI საუკუნის 50-იანი წლები იყო. ბაგრატ მეფეს და ლიპარიტ ქართლის ერისთავს ურთავრთ შორის სასტიკი ბრძოლა აქვთ. თურქთა ტყვეობიდან ლიპარიტის გამოსვლის გამო „დაადგო ტფილისი მეფემან და გავიდა ჭავჭავთს. ამისსა შემდგომად გამოიყუანნა მაწყუერელმან მესსნი განძითა ბაგრატიისათჳს შეულად მეფისა და მეფე დგა ღრტილას. ხოლო ლიპარიტ შეკრიბნა კახნი და მოადგა ფოკათა. გამოექცა მაწყვერელი ბაგრატს და შეეზრახნა ლიპარიტს, ცნა ესე მეფემან. ზამთრის ბუქთა საშინელთა გარდაიარა შარვაშეთი (სწერია შავშეთი) და ჩავიდა ქართლს“ (ქცა. მატ. ქ-ჲ, 262). მოყვანილი ამონაწერიც, ვფიქრობთ, მოწმობს, რომ ღრტილა თრიალეთისკენ მიმავალ გზაზედ მდებარე პუნქტია ჭავჭავთში. ეხლა თუ იმასაც ყურადღებას მივაქცევთ, რომ ღრტილადან სამხრეთ-აღმოსავლეთით ღრტილა-ახალქალაქს შორის იქვე მახლობლად ქალაქი ბარალეთი აღმოცენდა, ჩვენ თითქო წალკა—ახალქალაქის ერთ-ერთი მარშრუტი ბოჟანო — ხეველინა — ღრტილა — ბარალეთზე დავადგინეთ.

ზემორე ამონაწერში ჭავჭავთის მეორე პუნქტიცაა დასახელებული თრიალეთ—ჭავჭავთის გზაზედ. ლიპარიტ ქართლის ერისთავი, მისი მეშველი კახელებით, უეჭველია, თრიალეთის გზით მოვიდა და „მოადგა ფოკათა“. ფოკანი ჭავჭავთის მტკვრის გამოსავალს, ფარავნის ტბის სამხრეთ ნაპირზე მდებარე პუნქტია. ის მდებარეობდა იმ გზაზე, რომელსაც ჩვენ ზემოთ ვუჩვენებდით ქართლის ერისთავ-

ღის აშოტის ბიზანტიაში ლტოლვის შესახებ ცნობასთან დაკავშირებით. XI—XII საუკუნისათვის წალკა-ახალქალაქის ეს მეორე მარშრუტი უნდა ყოფილიყო: წალკა-ფარვანა (აქ დღემდის დაცულია ქარვასლის ნანგრევები) ფოკანი—აბულ—ხიდი—ჯავახეთის მტკვარზე — ახალქალაქი.

მოიპოვება ცნობა, რომ ჯავახეთიდან თრიალეთს მიმავალი გზა ფოკანთან მისვლამდის გამოივლიდა განძათა, სადაც მაგარი ციხე იყო. ამ ციხისა და აქვე მტკვარზე, ხიდის ნაშთი, რომელსაც როგორც ნაგვიანევად გადმოშეცეს, დღემდის შერჩენილი აქვს ქართული ასომთავრული წარწერა, ეხლაც იპოვება აქ.

თრიალეთ—აბოცის გზის უძველესი დადასტურება ჩვენ თითქო ნინოს ცხოვრებაში გვაქვს. დვინიდან ლტოლვილი ნინო „მოიწია მათა ჯავახეთისათა, სადაც იგი მიემთხვა ტბასა დიღსა გარდაზომდინარესა, რომელსა ეწოდების ფარავანა“. ნინო დადგა „გარსადინელსა მას ტბისასა“ (ე. ი. ფოკათა) ნინო, ჩანს, დაერია თრიალეთის ქედის გადალახვას და უმოკლესი გზით მცხეთას მისვლას. ის შორი გზით წავიდა შიდა ქართლისაკენ (ლ. მ. 69).

აბოც — თრიალეთის გზით მოვიდა თითქო თემურ ლენგი 1393 წელს. თემურ ლენგმა სომეხეთი ააოხრა. კარი აიღო. შემდეგ „გარდამოვლო აბოცი... (ააოხრა)... წარმოვიდა და გარდამოვლო თრიალეთი, საბარათიანო და ტფილისს შემოერთყა“ (ქცა, გაგრძელება, 857).

თრიალეთიდან აბოცზე გავლით წავიდა შაჰის კარზედ 1695 წელს ქართლის მეფე გიორგი, რომელმაც „ჩავლო ქართლი, შევლო ატენი, განვლო თრიალეთი, აბოცი და მივიდა ერევანს“ (ეახ. საქ. ისტ. ზაქ. კ. გამ. 102).

აბოციდან ეს გზა გოლისა და სადამოს ტბათა გამოვლით ფარავნის ტბის გარსადინელს ანუ ფოკათა მოადგებოდა, საიდანაც თრიალეთისკენ შემოდასახელებული მიმართულებით მიდიოდა.

* * *

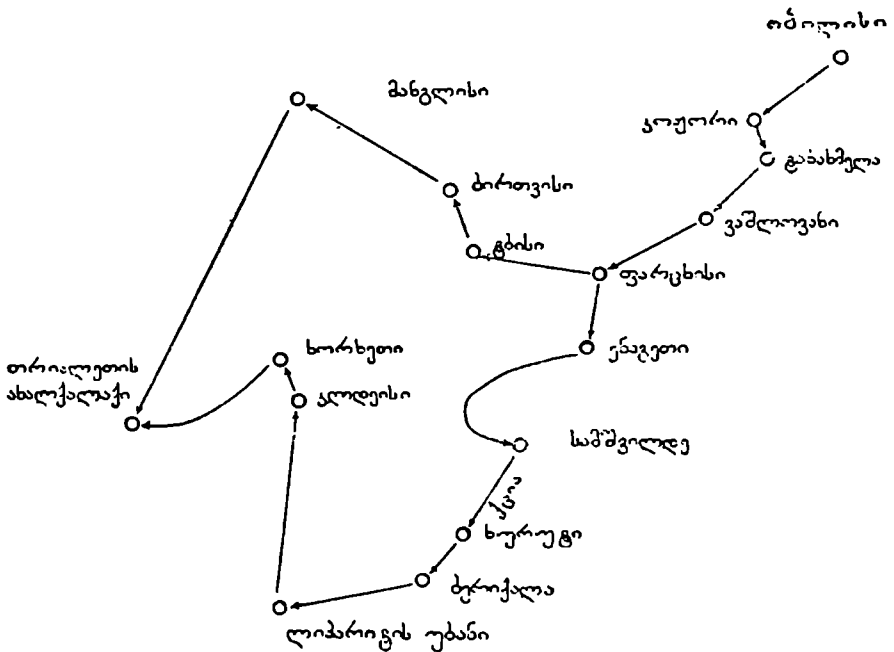
დასასრულ, თრიალეთ-სამშვილდის გზის შესახებ.

XI საუკუნის 60-იან წლებში ბაგრატ მეფემ მოიბირა „კაცნი სომეხთა მეფისანიცა და სამშვილდეს შემომავალი სომეხთა მეფე კკრიკე და ძმა მისი სუმბატ შეიპყრეს ქუეშის ქალასა და აცნობეს ბაგრატს და წარვიდა ქვაკრელთად მსწრაფლ და მოგუარნეს პყრობილნი კლდეკართა ქუეშე“. ბაგრატმა სამშვილდე „იპყრნა სახლად თვსად“ (მატ. ქ-მ, 269).

1072 წელს სამშვილდის ბარს მდგომი მეფე ბაგრატ ავად შე-

იქმნა. ის „ჩადგა მარაბდათა და გაუქნელდა საღმობა და ტახტითა წამოიყუანეს დაღეთად და თანა ჰყუა გიორგი კურაპალატი და ყო-

ქვემო ქართლის გზები



ველნი დიდებულნი მისნი... მოიყუანეს ქართლსა: (მატ. ქ-მ, 276). მარაბდიდან დაღეთს მოყვანა გვაფიქრებინებს, რომ ავადმყოფი

მეფე ქართლში სამშვილდე-თრიალეთის გზით მოიყვანეს, თბილის-ზე მისი წაყვანა არ შეიძლებოდა. ქალაქი არაბ ამირას (და თურქთა) ხელთ იყო, ხოლო მანგლისით წაყვანა რომ სურვებოდათ, მარაბ-დიდან დაღეთზე კი არა, არამედ წინწყარო—ფარცხის—ტბისზე გა-ივლიდნენ.

XI საუკუნის 75-იანი წლები იყო. „ქუალად განდგა ივანე ლა-პარტიისძე და ცნა გიორგი მეფემან. ქუთაისით გარდამოვიდა სამც-ხეს, მოირთნა მესხნი, გარდამოიარა და ნივიდა სამშვილდის კარსა. მუნ მოიყუანა კახთა მეფე აღსართან. ვერ დაუდგა ივანე ციხეშიგან, მირიდა მთათა სომხითისათა... მოეყარა მეფე სამშვილდესა, გარდა-დგა ჭავახეთს და მოიყუანა მეფეთ მეფემან გიორგი მათ წინაშე და დაიფიცნეს ეკრანთას და დიამტკიცა ივანე კლდეკართა და სამ-შვილდეს ზედა“ (მატ. ქ-გ, 279). თითქო უეჭველია, რომ რო-გორც გარდმოსვლისას, ისე უკუქცევისას გიორგი მეფემ სამშვილ-დე—თრიალეთის გზა გაიარა.

ადგილზე შეუსწავლელად თრიალეთ—სამშვილდის ამ მარშ-რუტის დადგენა ძნელია. სამშვილდიდან თრიალეთს მისვლა შეიძ-ლებოდა როგორც ქციის შემდინარე ჭივჭავით, რომლის „სადინს არს ნადარბაზევი, თამარ მეფის ნასასახლევი“ (ვახუშტი, გეოგრა-ფია, 57), ისე ქციის ხეობით. უკანასკნელი გზა გაუვლიდა ბ ე რ ც-ქ ა ლ ი ს ა და ხ უ ლ უ ტ ი ს ციხეებს, დაბა ქციას, ლიპარტიის უბანს და ქცია—კლდისის წყლის შესართავთან გაორდებოდა. ერთი შე-დიოდა თრიალეთში კლდისის ხეობით და ხ ო რ ხ ე ბ ი ს ც ი ხ ი ს გავლით, მეორე ისევ ქციის პირით მ ო დ ა ნ ა ხ ი ს ც ი ხ ე ს ა და თრიალეთის ახალქალაქს გაივლიდა.

ქვემო ქართლი საქართველოს ერთ-ერთი მოწინავე პროვინ-ცია იყო. წერილობითი მოწმობანი და ისტორიულ-არქეოლოგიური ნაშთები (ქალაქები, ციხეები, სასახლეები, ფუნდუკები, ხიდები, ტაძრები) ერთხმად მოწმობენ, რომ „ქვენა სოფელი“ კულტურულ-ინტენსიური ცხოვრებით საქართველოს არც ერთ სხვა ნაწილს არ ჩამოუვარდებოდა. პირიქით, მრავალ მათგანს წინუსწრებდა კიდეც. ხუნანი, გაჩიანი, სამშვილდე ქვემო ქართლის უძველესი ქალაქებია და ამ კუთხის ინტენსიურ ცხოვრებას მოწმობენ ჩვენი ისტორიის უძველეს დროს. ნაქალაქევი (შულავერის ხეობაში), ნაქალაქევი (ზურტაკეტში), ლორე, დმანისი, ზორაკერტი, ბამბაკი, წინწყარო, ბოლნისი, ოფრეთი, გომარეთი, აბოცი — შემდეგ ხანებში სხვადა-სხვა დროს წარმოქმნილი ეკონომიური ცენტრებია მეტნაკლები სა-ნახებით და მოწმობაა ინტენსიურ კულტურული ცხოვრების შემ-დგომი განვითარებისა.

ქვემო ქართლს, როგორც განაპირა ტერიტორიას, განსაკუთრე-

ბით მწვეკვედ ხედებოდა ერანელთა თუ სხვა აღმოსავლელ დამპყრობელთა შემოსევანი და არა ერთგზის დაცლილა ეს ქვეყანა ზოსახლეობიდან ნაწილობრივ თუ მთლიანად... X—XII საუკუნეში ქვემო ქართლი ფრიად განვითარებულ ფეოდალურ ქვეყანას წარმოადგენდა. ზემოდასახელებულ ქალაქთა უმრავლესობა ამ დროს ცოცხალი ქალაქებია...

თბილისიდან ქვემო ქართლისაკენ გზები კოჭრისა და კარის კართით გადიოდა. პირველი კოჭრის კარიდან ტაბახმელამდის თბილის-მანგლისის გზა მიჰყვებოდა. ტაბახმელას გაყრილი ის ვაშლოვნისკენ დაუხვევდა და ფარცხისისკენ მიიმართებოდა ასურეთ-ენაგეთზე. ფარცხისში მას შემოეყრებოდა თრიალეთ—მანგლისიდან ალგეთის პირით ბ ი რ თ ვ ი ს—ტბისზე მომავალი გზა (ამ უკანასკნელის შესახებ ჩვენ ზემორე ვუჩვენეთ). ფარცხისიდან (სამება-ზოვრეთ-დალეთზე გავლით?) გზა ქვემო ქართლის ერთ-ერთ პოლიტიკურ ცენტრში ს ა მ შ ვ ი ლ დ ე შ ი შედიოდა. აქედან გზები მიდიოდა: 1. მანგლისში ორთაშუა-აღბულახი — გუდარეხზე გავლით, 2. თრიალეთში (იხ. ზემორე), 3. ზორაკერტში (—ყარაბულახში). სამშვილდე—ზორაკერტის გზა დაბა ქციასთან გაეყრებოდა სამშვილდე—თრიალეთის გზას და (ნაქალაქევით, ციხექვაბით, შესაყართ და ნაპალატევით) ზორაკერტში შედიოდა.

სამშვილდის გვერდით ზორაკერტი მეორე ცენტრი იყო ქვემო ქართლისა: XI საუკუნეში ქვემო ქართლის მფლობელი დავით სოცხტა მეფე „სამშვილდარ—ზორაკერტელის“ სახელით იყო ცნობილი (იხ. მატ. ქ-მ, 258).

ვახუშტი ზორაკერტის ხეობას იცნობს მხოლოდ. დაბა ან ქალაქი ასეთი სახელით მან არ იცის. ყარაბულახს ის სთარგმნის „ხოლო დაბა არს ველსა ზედა შავიწყარო (ყარაბულახი)“ (იხ. გეოგრაფია, 52). შეიძლება ასეც იყო და ყარაბულახს არც ძველად ერქვა ზორაკერტი, მაგრამ რომ ამ სახელის დაბა ან ქალაქი მდინარე ზორაკერტის ხეობაში უნდა არსებულიყო, ამას თვით სახელი ზ ო რ ა კ ე რ ტ ი უნდა მოწმობდეს... შეიძლება ეს სახელი ერქვა შემდეგი დროის ქვეყანას ნ ა პ ა ლ ა ტ ე ვ ს ა ნ ნ ა ქ ა ლ ა ქ ე ვ ს ? ვახუშტით „ზურტაკეტი“ შედგება ფუნდუკისა, ზურტაკეტისა, შამბიანისა და არყნალის ხევთაგან.

ქვეყანა ზურტაკეტიდან („ყარაბულახიდან“) გზები მიდიოდა 1. თრიალეთ — წალკაში, 2. ფარავანის ტბისკენ „აქ არის ფუნდუკი თამარ მეფისაგან აშენებული ზამთარ მოგზაურთათვის“ (ვახუშტი), (ფუნდუკი — ქარვასლის ხევი — ფარავანი), 3. ჭავჭავთის-ახალქალაქისაკენ (განძახე გავლით) და 4. გოლის ტბა-აბოცისაკენ-დასასრულს, მურისციხის გავლით გზა ზურტაკეტიდან ფინეზაურა-

სა და დბანის ხევში შედიოდა. რომ დმანისიდან ზორაკერტში, ხოლო აქედან თრიალეთს მიდიოდა გზა, ამას მოწმობს ჩვენ მიერ ერთხელ უკვე მოყვანილი ამონაწერი ვახუშტის ისტორიიდან: ქალბაღისა და ერეკლე I ხუნანიდან დიდის ლაშქრით წამოვიდნენ: გაიარეს დმანისი და მივიდნენ ყარაბუღლასს. აქედან მათ ლაშქარი გაგზავნეს საციციანოს. ლაშქარმა გავლო თრიალეთი, გადაიარა თორის მთა გუჯარეთზე და შევიდა ძამას ხეობაში—გვეძინეთს.

თრიალეთ-ყარაბუღლასის გზის არსებობას ადასტურებს აგრეთვე ერთხელ უკვე მოყვანილი მოწმობა XVIII ს. 50-ანი წლებიდან. მეფენი ერეკლე და თეიმურაზ დიდის ჯარით წავიდნენ წალკას მდგომ ლეკთა წინააღმდეგ, რომელნიც გარშემო ქვეყნებს არბევდნენ. როცა მეფენი ბედენის მთას ავიდნენ, ლეკები წალკიდან აიყარნენ, გადაიარეს დმანისის მთის ძირზე, ტაშირზე ჩაიარეს და მივიდნენ ახპატის ხეობაზე (საქ. ცხ. პაპუნა 216).

სამშვილდე, რასაკვირველია, პირდაპირი გზით დმანისთანაც იყო დაკავშირებული (ძველი ქვეში-დარბაზი-კაკლიანი-ბოსლები?). აღმოსავლეთისკენ კი გზები სამშვილდიდან მარნეულს (წინწყაროზე გავლით) და ნახიდურს იფნობთან ხიდისა (აქ იყო საბაეო) და მირტაშენზე გავლით (აქაც იყო საბაეო) მიდიოდნენ.

სამშვილდე XI საუკუნის 70-იან წლებში მთელ აღმ. საქართველოსთან ერთად თურქებმა ჩაიგდეს ხელში. დავით II კარგად აფასებდა სამშვილდის მნიშვნელობას ქვემო ქართლის დაპყრობის საქმეში და 1110 წელს მისმა ერთგულებმა „სიმარჯვით მოიპარეს სამშვილდე“ (დავ. ისტ. 296). პროფ. ივ. ჯავახიშვილი, აფასებს რა ამ პოლიტიკური ფაქტის მნიშვნელობას, სამართლიანად შენიშნავს, რომ „სამხრეთის სავაჭრო გზაც ამ ქალაქზე მიდიოდა“ (იხ. ქართ. ერის ისტ. III, 511).

მეორე გზა თბილისიდან სამხრეთისაკენ მარნეულს განშტოვდებოდა, „მარნეულს არს ნაციხვარი, მის გამო იწოდა ძველადვე ლომთა გორა“—ამბობს ვახუშტი (გეოგრაფია, 62). მარნეულს მისვლამდის ამ გზას (კოდას?) გამოეყოფოდა შტო, რომელიც მარაბდას მისული ალგეთს ხიდით გადალახავდა (ამ ძველი ხიდის კურტნები დღევანდლამდის დაცულია) და ერთის მიმართულებით დურაწყ („დიდ“) —წინწყარო—სამშვილდეზე (ამ გზით, უნდა ვიფიქროთ, წაიყვანეს ავადმყოფი ბაგრატ მეფე 1072 წელს), მეორეთი კი ნახიდურზე მიდიოდა მოკლე გზით (უკანასკნელ დრომდის რატევინისაკენ მიმავალი ტფილელი მეხილეები ამ „ძველი გზით“, როგორც ისინი უწოდებენ, ატარებდნენ თავიანთ ქარავნებს).

მარნეულს მისავალსაც ალგეთზე იყო ხიდი.

გზები მარნეულიდან მიდიოდა: ნახიდურის გავლით და მა-
შ ა ვ ე რ ი ს ხ ე ბ ი თ; ტაშირს მისული ეს გზა ბამბაკში გადადი-
ოდა, სადაც კვლავ შეეყრებოდა მარნეულიდან ბ ე რ დ უ ჯ ი ს
ხ ე ბ ი თ წასულ გზას.

ორივე ეს გზა ძველითგანვე მჭიდროდ დასახლებულ კულტუ-
რულ რაიონებს აკავშირებდა. ისინი დიდი ეკონომიური მნიშვნე-
ლობისანი იყვნენ. ამავე დროს საქართველო ამ გზებით თავის საჰ-
ბრეთის მეზობლებს უკავშირდებოდა და ამდენადვე ხსენებულ მარ-
შრუტებს საშინაოს გვერდით საგარეო მნიშვნელობაც ჰქონდათ.
ორივე გზა ვიწრო და გრძელი ხეობებით მიდიოდა და მათი ჩაყე-
ტვა საჭიროების დროს დიდ სიძნელეს შეამთხვევდა, შემოსევის
მსურველს. მოხერხებულ ადგილებზე მაგარი ციხეები უპირველ-
სად ამ მიზნებს ემსახურებოდა.

აღნიშნული გზები, უეჭველია, უძველესი დროიდანვე არსე-
ბობდა. დავით აღმაშენებელმა საბოლოოდ შემოიერთა ორივე ეს
ხეობა. აჟამდის ისინი არაბთა შემოსევის დროდან თბილისის საა-
შიროს უშუალო სამფლობელოს შეადგენდნენ ან კიდევ ლორელ
კვირიკიანთა და სამშვილდარ-ზორაკერტელთა („სომეხთა მეფეე-
ბი“ X—XI სს.) ხელთ იყვნენ. ამიერიდან ამ გზების მნიშვნელობა
კიდევ უფრო გაიზარდა. ამ მიმართულებით წარმოებს უმთავრესად
XII საუკუნის ფეოდალურ საქართველოს ექსპანსია, რასაც შედე-
გად მოჰყვა მთელი სომხეთისა და მის სამხრეთით მდებარე ტერი-
ტორიათა თურქების ხელთაგან გამოგლეჯა. ძველი დროიდან მარ-
ნეულის შესახებ ჩვენ ცნობები არ შემოგვნახია.

მარნეულიდან პირველი მნიშვნელოვანი პუნქტი დმანისისაკენ
ნახიდური იყო. ვახუშტი ნახიდურს ვახტანგ მეფის მიერ აქედან
რუს გატანასთან დაკავშირებით იხსენებს მხოლოდ. ჩანს, სხვა რაი-
მე სათქმელი ამ ადგილის შესახებ მას არა ჰქონია რა. უკანასკნელ
დროს იყო გამოთქმული მოსაზრება ნახიდურ ცურტავის იგივეო-
ბის შესახებ. იყო თუ არა ეს ასე, პროფ. ლ. მელიქსედბეგი (ამ
მოსაზრების ავტორი) იმაში მაინც მართალია, რომ ნახიდური მნიშვნე-
ლოვანი ადგილი უნდა ყოფილიყო... უპირველეს ყოვლისა ის
რუს თავია, აქედან გაყვანილი რუსაგან არის დამოკიდებული მთელი
ხუნანის ველის ნაყოფიერება. ადვილად დასაშვებია რომ ეს „რუს-
თავი“ ხუნანის ველის მოსახლეობის პოლიტიკურ ცენტრად ქცეუ-
ლიყო, სადაც ამ ნაგებობის („ნაგები“?) ორგანიზატორ-ექსპლუა-
ტატორის ადგილსამყოფელი დაიდებოდა (მღრ. რუსთავი, წილკა-
ნი...).

მეორეც ისა, რომ ნახიდური ძველი დროიდანვე „ხიდის თავი“
იყო. ამ ადგილს XII საუკუნის დასაწყისშიაც „ნახიდური“ ეწო-

დება. ამავე დროს ჩვენ უქველად მიგვაჩნია, რომ აქ ამ დროს ნომქმედი ხიდი იყო. ჩანს „ნახიდური“ მას სხვა დროს, გაცილებით უფრო ადრე შერქმევია, ხოლო ის ხიდი, რომლის მოშლის შემდეგ ეს სახელი მიიღო ამ ადგილმა, კიდევ უფრო ადრე უნდა ყოფილიყო.

ნახიდურის მნიშვნელობაზე მიუთითებენ მონუმენტალურ ნაგებობათა დღემდის გადარჩენილი ნაშთები... ამავე დროს ნახიდური გზასაყარიც იყო. გარდა დმანის—მარნეულისა აქედან მიდიოდნენ გზები სამშვილდეზე (იხ. ზემოთ), წინწყაროზე, მარაბდაზე... უპქველია, აქ უქველესი დროიდანვე ციხე და საბაჟო უნდა არსებებულიყო. დამახასიათებელია, რომ XVIII საუკუნეში დარეჯან დედოფალმა აქ (ქოლაგირში)—ნახიდურის აღმოსავლეთი ნაწილი, ააშენებინა ციხე ქარვასლით... ნახიდურის, როგორც საგზაო პუნქტის, წერილობითი დამოწმება ჭერ კიდევ XII საუკუნის დასაწყისიდან ჰოგვეპოვება. 1118 წელს მეფე დავით მეორე „წარემართა ღანუკით წარსვლად რაქსის პირსა და ზატიკი გარდაიხადა ნახიდურს“ (დავ. ისტ. 299). XIII საუკუნის მიწურულს მონღოლთა უფლისწული თუქალი საქართველოში იყო შემოხვეწილი. მონღოლთა უფლისწულები ერთი მეორეს ებრძოდნენ საყაენო ტახტისათვის. ყაზანმა ბაიდუ ყაენი მოაშთო და ქართველთა მეფეს დავითს და ბექა ჯაყელს თუქალის გაცემა მოსთხოვა. გასცეს. ყურუმჩი ნოინი, „ვითარცნა წარყვუნა თუქალისი ურდოსა, მოეგება ელჩსა ყაანის ყაზანისსა ნ ა ჯ ი დ უ რ ს და წარგვარა თუქალი და მოკლა“ (ყ. აღმ. 752).

შემდეგი საგზაო პუნქტი ამ მიმართულებით ეს ქვეშის ციხეა. „ქვეშის საბაჟო“ კარგად მოწმობს ამ ციხის, როგორც საგზაო პუნქტის, დანიშნულებას. 1468 წელს მეფე ბაგრატმა დაუმტკიცა ჯავახიშვილებს „სომხითს ქვეში ციხითა და ბაჟითა“ (საქ. სიდ. II, 40). ეს ციხე შედარებით ნაგვიანები შეიძლება იყოს: ამ აზრს ადასტურებს „ძველი ქვეშის“ არსებობა ამავე რაიონში. ყოველშემთხვევაში X—XII საუკუნის წყაროებში ჩვენ ქვეში არ შეგვხვდარია. ქვეშის შემდეგ ამ გზაზედ შესანიშნავი არის დ მ ა ნ ი ს ი. ის პირველად არაბთა დამსჯელი ექსპედიციის მხედართმთავრის ბულა თურქის საქმიანობასთან დაკავშირებით არის მოხსენებული IX საუკუნის შუა წლებში. ვახუშტიც ამიტომ მას ამ დროს დაარსებულად სთვლის: „აქ დასხნა ბულა თურქმან ოსნი. მიერ ჟამითგან იყო ციხექალაქი (მის ჟამამდე არა ხსენებული), ჰგ მეფის სვიმონისამდე“ (გეოგრაფია, 49). ვახუშტის ამ დაკვირვებას—დმანისის IX საუკუნეში წარმოქმნის შესახებ მხარს უჭერენ გასულ წელს აქ ნაწარმოებ არქეოლოგიურ გათხრათა შედეგები. ასეთი აზრისაა ამ სამუშაოთა მწარმოებელი დოც. ლ. მუსხელიშვილი. IX საუკუნის

შუაზედ აქ ქალაქის წარმოქმნა კი ფრიად სიმპტომატურია. სხვა მდ-
ზეზთა გვერდით ეს ფაქტი, უეჭველია, ამ სავაჭრო გზის გაცხოვე-
ლებისგან დიდად იყო დამოკიდებული. ბულა თურქმა კი უნდა ვი-
ფიქროთ, დმანისი თავის ერთგულთა დასასახლებლად სწორედ იმი-
ტომ შეარჩია, რომ ამით საქართველოში შემოსასვლელ ერთ-ერთ
დიდი გზის ყელში საიმედო დასაყრდენი გაიჩინა. ამის შემდეგ დმა-
ნისი არაბთა და (შემდეგ) თურქთა უშუალო მფლობელობაში რჩე-
ბა. XII საუკუნის დასაწყისის დმანისი თბილის-განძასთან ერთად და-
ვით II წინააღმდეგ აქტიურად მოქმედებს. ამ ქალაქთა ვაჭრების
ინიციატივით დავითის წინააღმდეგ თურქ მფლობელთა დიდი კოა-
ლიცია შედგა, რასაც შედეგად 1121 წლის ცნობილი დიდგორის
ომი მოჰყვა (დავ. ისტ. 305—306).

დავითმა დმანისი საქართველოს მხოლოდ 1123 წელს შემო-
უერთა (დავ. ისტ. 310). 1125 წელს დიმიტრი დავითის ძე კვლავ იპ-
ყრობს დმანისს. ჩანს, დავითის გარდაცვალებისას თურქებს დრო
უხელთიათ და ეს დიდმნიშვნელოვანი სავაჭრო პუნქტი ისევ მიუტა-
ციათ. XII—XIII საუკუნეთა წყაროებში და შემდეგაც დმანისი
(თავისი საბაჟოთი) არა ერთხელ იხსენიება.

დმანისიდან ლოქის მთის გადალახვით და შემდეგ ტაშირის
წყლის ხეობით გზა ლორე ციხე-ქალაქზე მიდიოდა (ვახუშტით
ლორე ტაშირის წყლის და დებედას შესართავთან არის). ლორე თა-
ვისი მდებარეობით საქართველოსათვის განსაკუთრებული მნიშვნე-
ლობის ციხე-ქალაქი იყო. XII საუკუნეში, როცა ფეოდალური სა-
ქართველო ფართე ექსპანსიის პოლიტიკას აწარმოებდა, ლორე
უპირველესი მონაპირეს—ამირსპასალარის სახელო ქალაქი იყო.
ამ მონაპირის მოხსენებათა ნიადაგზე სდგებოდა მეფის კარზედ სამ-
ხრეთის ქვეყანათა დაპყრობის კონკრეტული გეგმები, რაც აგრე
ფართედ და წარმატებით ხორციელდებოდა.

გარდა ამისა, ლორე ტაშირზე მებატონე ციხე-სიმაგრე იყო.
ტაშირი კი ის ქვეყანაა, საიდანაც მაშავერის თუ ქცია—ბერდუჯის
ხეობაში არა ერთი გზა შედიოდა (ბერდუჯით, შულავერის წყალით,
ბოლნისის წყალით, დმანის ხევით და სხვ.). ამდენადვე ტაშირზედ
მებატონე ლორე ბუნებრივად ჰკეტავდა საქართველოში შემოსასვ-
ლელ ყველა ამ კარს. ასე რომ ლორე საქართველოს საყრდენი
პუნქტი იყო არა მარტო შეტევისას სამხრეთის მიმართულებით,
არამედ ისეთივე დიდმნიშვნელოვანი იყო საქართველოს თავდაცვი-
სათვისაც. ამიტომაც იყო რომ ამ მხრიდან საქართველოზე წამოსუ-
ლი ყველა დამპყრობელი აგრე დაჟინებით ცდილობდა ამ ციხე-ქა-
ლაქის ხელში ჩაგდებას და ამით შიგნით ქვეყანაში შემომავალ გზა-
თა „კარების შეხსნას“. მონღოლები, თემურლენგი, უზუნ ასანი,

რაცუფ ყაენი, ერანელთა ყაენები თუ თურქი-ოსმალები XVI საუკუნეში და დასასრულ შაჰაბას ყაენი, ყველა ესენი საქართველოს დამონების ცდაში უპირველესად ლორეს იპყრობდნენ... ქართველების (ალექსანდრე I, სიმონ I და სხვ.) თავგამოდებული ცდები ლორეს დასაბრუნებლად და შესანარჩუნებლად მოწმობენ, რომ მათ კარგად ჰქონდათ შეფასებული ამ ციხე-ქალაქის მნიშვნელობა. ვახუშტი მისთვის ჩვეული ბრძნული დაკვირვებით შენიშნავს, რომ ლორე ბერდუჯის მდინარით „ოდეს მიიღო შააბაზ, ამიქის განზრახვით მიიღო, რამეთუ მექმნებისო შესავალ-გასავალი ადვილად ქართლსა შინა“ (გეოგრაფია, 43).

ლორედან გზა ბამბაკში გადადიოდა, საიდანაც ერევნის მთების გადალახვით სომხეთში შედიოდა ორი ზემართულებით:—ანიისა და ერევან—ეჩმიადინის.

ლორედან სომხეთისაკენ წასულ გზას ბამბაკში შემოეყრებოდა მარნეულიდან დებედას ხეობით წამოსული გზა. დმანის—ლორეს მიმართულებასთან შედარებით ამ გზას ის უპირატესობა ჰქონდა, რომ მოკლე იყო. ამ გზის მოვლილობასა და მნიშვნელობაზე მიგვითითებენ: ხიდთა ნანგრევები არაერთ ადგილას რომ ყოფილა დებედაზე გადებული. სანაინთან «Каменный мост древней постройки 60 арш. дл. и 5 аршин ширины» ეხლაც მოქმედებს (იხ. Военно-статистическое описание Тифлисской губернии и Закавказского округа. т. II, Маршруты, 97).

ვახუშტი დებედაზე მომქმედ ხიდებად უჩვენებს ახპატისა და სანაინის ხიდებს. ასევე ნიშანდობლივია ამ გზისთვის სოფელი შიდაკარი დებედას მარცხენა ნაპირზე ახპატ-სანაინის სანახებში. ციხეებიც, ბუნებრივია მოხერხებული ადგილებიდან მეთვალყურეობდნენ ამ გზა-შარას (წოფი, პატარა ბერდიკი, ქობაირი...). ერანელი დამპყრობელები კარგად ხედავდნენ, რომ ამ გზის თავიანთთვის უზრუნველსაყოფად მხოლოდ ლორე—ტაშირის დაუფლება საკმარისა არაა და რომ საჭიროა არა მარტო ხეობაში შემოსავალ კარების, არამედ ამ ხეობიდან გამოსავალ კარების დაპატრონებაც. აღჯაყალის ციხის აგების საკითხი XV—XVI საუკუნეებში და ბორჩალოს ველის ჩამოსახლება შაჰაბასის მიერ, სხვათა შორის, ამ მიზანსაც ემსახურებოდა.

ბამბაკ—ტაშირიდან მაშავერისა და ქციის ხეობაში, როგორც ზემოთაც უჩვენებდით, ზემოსხენებულთ გარდა, სხვა გზებიც შემოდიოდა. მაინც და მაინც ორი მათგანი—შულავერისა და ბოლნისის ხეობებით—ძველი წყაროებითაც არის დამოწმებული. ნაქველი და ციხე, შულავერი, ციხის სოფელი, ოფრეთი (ციხე და შემდეგ ქალაქი) შულავერის ხეობით მიმავალი გზის მაჩვენებელი პუნქტებია.

მეორე (ბოლნისის ხეობით) მიმართულების „საგზაო პუნქტები“: „სატრედოს მაშავერზედ შენი არს კიდი ქვეტკირისა, ზ თვალი წყალდიდობისათვის“ (ვახუშტი, გეოგრაფია, 50), ბოლნისი (საეპისკოპოსო ტაძარი, შემდეგ ქალაქი და ციხე), დარბაზი, ციხე ბერდიკი, ციხე ლურჯი ვანჯი (ქალის ციხე?) და ხიდები (ძაღლის ხიდი, თეთრი ხიდი...), რომელთაგან ზოგიერთი დღესაც მოქმედია, და ბოლოს გადასავალი (უკეთ, გასავალი): «На перевале дорога проходит через так называемые Волчья ворота, — проходит в три сажени шириной вырубленной в скале», შენიშნავს ამ მარშრუტის შემსწავლელი რუსი მოხელე ლაზხოვი (იხ. ზემოდასახელებული Маршруты... 97). ახლა ჩვენ არაერთს ასეთს „კლდეკარს“ ვიცნობთ (უფლისციხის მისავალს, დევის ნამუხლს, თრიალეთის კლდეკარს...). განსხვავება ისაა, რომ ეს „კლდე კარი“ სხვებთან შედარებით უფრო ფართოა...

აღნიშნული გზები მოხსენებული პუნქტებით (ლორე, აგარანი, ჭობაირი, ახპატ-სანაინი, ოფრეთი; ბოლნისი, ბოლნისის ხევი) მრავალჯერ იგულისხმებიან ან კიდევ პირდაპირ არიან ხოლმე დასახელებული ძველს ქართულ-სომხურ წყაროებში. დავით II, დემეტრე I, გიორგი III, თამარის ლაშქარი თუ ლაშა გიორგი ამ გზებით მიმოდინან სამხრეთის ქვეყნების დასაპყრობად თურქებთან წარმოებულ ომების დროს. დამპყრობელებიც არაერთხელ ამ გზებით შემოდიდოდნენ საქართველოში. კერძოდ, ჯალალედინი (XIII ს. 30-ანი წლები) ერთ-ერთ შემოსევას ტაშირიდან ბოლნისის ხეობით ახორციელებს (ყ. აღმ. 588).

მრავალგზის იხსენებიან აღნიშნული გზები ნაგვიანვე წყაროებშიაც. თურქმენები, ყიზილბაშები, თურქ-ოსმალები, თეიმურაზ-ერეკლეს ჯარები, მშვიდობიანი სავაჭრო ქარავნები თუ ამ ქარავნებსა და ადგილობრივ მკვიდრ მცხოვრებლებზე მონადირე ლეკთა დასტები ამ გზებით სარგებლობენ თავიანთ პოლიტიკური თუ სამეურნეო-ეკონომიური მიზნების განხორციელების ცდისას.



სამცხე-საათაბაგო მტკვრის ზემოწელის და ქოროხის აუზებისაგან შედგებოდა. პირველში შედიოდნენ: სამცხე, ჯავახეთ—ერუშეთი, არტაანი (პალაკაციოთი), კოლა—ზემო ქართლი, მეორეში: — ტაო, თორთომ — ისპირი, პარხალი, კლარჯეთი, შავშეთი. აჭარა.

როგორც სოციალ-ეკონომიურის, ისე (და იმდენადვე) გზათა

ქსელის განვითარებულობის მხრით სამცხე-საათაბაგო დანარჩენ ზარის საქართველოს არაფრით ჩამოუვარდებოდა. აქაც ხევი ხევის, ჩეობანი მთავრ სააუზო მაგისტრალს და აუზი აუზს ბილიკით, გზით. შარით უკავშირდებოდნენ. გარდა ამისა, ორივე ხსენებული აუზი-დან გზები გადადიოდა გარეშემო ქვეყნებში; ბიზანტიაში, სომხეთში, ქვემო და შიდა ქართლში, ლიხთიმერეთში. შიდა ქართლიდან ხეობით, როგორც აღვნიშნეთ, სამცხეში შარა შედიოდა. ნაწილობრივ ჩვენ ხეობის გზა უკვე ზემოთ შევისწავლეთ. „ჭობის კვეს ზეით ქვაბის კვეს დასავლით“ „მტკვრის კიდეზედ არს ციხე კლდესა ზედა შენი, მაგარი (ვგონებ ამას დემოთის ციხედ), რომელი ალაშენა სუმბატ ბივრიტიანმან და განავსნა სპითა შემწედ წუნისათვის და შურად ოძრახისა და ლომისიასათვის და რათა ვერღარა ვილოდნენ სპანი ქართლისანი მას ზედა ვინაჲთგან ჭავახეთი ეპყრა მასვე“ (ვახუშტი, გეოგრაფია, 206). შეიძლება ვახუშტი დემოთისა და ამ ციხის გაიგივებაში ცდებოდეს (თუმცა მეცნიერის ეს ვარაუდი ფრიად საფუძვლიანია და მის უარსაყოფად თუ დასადასტურებლად საჭირო იქნებოდა ლადო ფერსათის კერძ სამცხის ადგილობრივი შესწავლა, მაგრამ ამას ამჟამად ჩვენთვის მნიშვნელობა არა აქვს). რომ დემოთი მთა ლიხისა და ლადოს შესაყარს იყო (ეკერის ხევეზედ?) ამის შესახებ იხილე ე. აღმ. 708. დემოთის ციხეს მესხური დავითნის ქრონიკაც ასახელებს. 1587 წელი. „პატრონი დედისიმედი და პატრონის ყვარყვარეს შვილი პატრონი ქაიხოსრო საკანაფეს ციხეში დადგეს და დიასამიძემ ელია დემოთას ციხეს სავალინშვილო სალატოდ შეუყენა. ულაატეს, ციხე წაართვეს და ბევრი საქონელი და სალარო დაიჭირეს“ (სამი ისტ. ქრ. მესხ. დავ. ქრ. 114). ვახუშტის ეს ტექსტი განსხვავებით მოჰყავს: „დიასამიძე ელია დემოთის ციხეში საავალიშვილოს შეუყენეს, წაართვა აჲმან ციხე და განდი მრავალი და საფასოც დაიჭირა“ (ისტორია, 253). აღნიშნული ციხე ვახუშტის სწორი დაკვირვებით შიდა ქართლიდან სამცხეში შემავალ შარას ჰკეტავდა (ხსენებულ ციხის ასეთმა მდებარეობამ აფიქრებინა სახელოვან მეცნიერს, რომ ის სწორედ დემოთის ციხეა, რომელიც ლეონტი მროველის გადმოცემით სომეხთ მთავარსარდალმა ქართველთა საწინააღმდეგოდ ააშენა) (ლ. მ. 34). ამრიგად, ჩვენ გზის ერთი პუნქტიც დავადგინეთ. მაგრამ ეს ციხე მტკვრის მარცხენა ნაპირზედ იყო. გზა კი, ჩვენ ეს ზემოთ შევნიშნეთ, ახალდაბიდან მტკვრის მარჯვენა ნაპირს შესდევდა. მაგრამ ეს ასე იყო ჭობისკვეამდე. აქ აღ. ჭავახიშვილის რედაქციით გაკეთებულ რუსულ რუკაზე მდინარე მტკვარზე გავლებულია ხ ი დ ი ს ნიშანი (თუმცა ვახუშტი თავის გეოგრაფიაში აქ ხიდს არ აჩვენებს). შემდეგი საგზაო პუნქტი,—ეს აწყურია—სამცხის უძველესი პოლიტიკური ცენტრი.

მაგრამ „აწყვერი ქალაქი და ციხე დიდშენი მტკვრის კიდეზედ ს ა მ-
ქ რ ი თ არსი“ (ვახუშტი, 207). გზა კი ჭობის ქვევიდან მტკვრის მარც-
ხენა ნაპირით მიდიოდა. ამიტომაც „აქა არს ჭიდი მტკვრისა ზედა“
(იქვე, 207). აწყურს ზევით ვახუშტი აღნიშნავს „ხ ი დ ი ს თ ა ვ ს“
იქ, სადაც „მტკვარს მოერთვის სამჭრიდამ ხოსპიოს ქვეი“ (იქვე
207). აწინდელ რუკებზე ხიდისთავი ამ ადგილას ნაჩვენები არ არის.
ხოსპიოს ქვეის შესართავთან ეზლა ს ა ყ უ ნ ე თ ი ა აღნიშნული, „ხი-
დისთავი“ აქ უნდა მტკვრის ხიდზევე მიუთითებდეს. ჩანს, გზა მტკვ-
რის მარჯვენა ნაპირიდან აქ ისევ მარცხენაზე გადადიოდა. „მტკვარ-
ზედ ხიდი კარგი“ ვახუშტის აღნიშნული აქვს აგრეთვე წნისს (იქვე,
207). წნისი სოფელია მტკვრის მარცხენა ნაპირზე. ვახუშტი ამ სო-
ფელს მტკვრის მარცხენა ნაპირზე ათავსებს. რუსული ხუთვერსიანი
რუკა სოფლის აღმნიშვნელ ნიშანს მარცხენა მხარეზე, ხოლო წარ-
წერას მარჯვენა ნაპირზე ათავსებს. პროფ. ალ. ჯავახიშვილის რუკა-
ზე წნისი ნიშნიან-წარწერიანად მტკვრის მარჯვენა ნაპირზეა გად-
მოტანილი.

ჩვენ ვახუშტის მივსდევთ: ამაში წნისის ხევის ადგილმდებარე-
ობა გვარწმუნებს. ის ყველას მტკვრის მარცხენა მხრით აქვთ მო-
თავსებული, სადაც „მტკვარს ერთვის წნისის ქვეი, გამომდინარე
ფერსათის მთისა“ (ვახუშტი, 207).

წნისის ხეობაზე ვახუშტი აღნიშნავს მონასტრებს: „წნისს ზე-
ით“ და ჭვინტას, ხოლო „ამ ქვეის სათავეს მთასა შინა არს ჭვინტის
დასავლეთად ჯ ვ ა რ ი ს ც ი ხ ე მაგარი და დიდშენი“. ჯვარის ციხე
ქართულ საისტორიო მწერლობაში არა ერთგზის იხსენიება. მას
ზოგჯერ „ჯ უ ა რ ი ს ც ი ხ ე“, ზოგჯერ კიდევ „ციხის ჯუარი“
ეწოდება — (მატ. ქ-მ, 225, 267, ისტ. და აზმ. 437)... მაგ-
რამ „ციხის ჯუარის“ სახელით თორშიაც იყო განთქმული
ციხე. ამიტომ არსებობს საფუძველი ეჭვისათვის რომ „ცი-
ხის ჯუარის“ ქვეშ წყაროებში მხოლოდ ეს უქანასკნელი იგუ-
ლისხმება და ჯუარის ციხეს ციხის ჯუარი არასოდეს ჰქმევია. მაგ-
რამ, როგორც სათანადო ადგილების რეალური გაგება, ისე „ც ი
ხ ი ს ჯ უ ა რ ე ლ ო ბ ა“ შემდგომდროინდელ ათაბაგების წინაპარ-
თა, რომელთაც ამ დროს (XI—XII სს.) თორის ციხის ჯუარი არა
სქერიათ—უქანასკნელი თორელთა სამფლობელო იყო,—გვაიძუ-
ლებს ვიფიქროთ, რომ ჩვენ საქმე გვაქვს ო რ ც ი ხ ი ს ჯ ვ ა რ თ ა ნ :
1- თორში და 2. სამცხეში, სადაც ოძრხის ახლოს ფერსათს იქითი-
დან გადმოსულ გზაზედ. ამავე დროს ჩვენ მოგვეპოვება წერილო-
ბითი მოწმობა, რომ ამ მეორე ციხის ჯუარს ჯვარის ციხეც ეწოდე-
ბოდა. ეს მოწმობა მით უფრო ძვირფასია, რომ მისი ავტორი სამ-
ცხელია და თავისი კუთხის კარგი მცოდნე.

სამცხის დასამორჩილებლად XIII ს. 60-იან წლებში ულალუ ყაენმა არღუნი გამოგზავნა. ისიც „თვესა იენისსა მოვიდა სამცხეს. ხოლო მესხნი რომელნიმე მიეგებნეს არღუნს და რომელნიამე წარჰყვეს მეფეს და ესრეთ იწყო ოკრებად და ტყვეწვად სამცხეს და მოადგა ციხის ჯვარს და უწყო ბრძოლა ძლიერად, რამეთუ არა ზღუდითა მტყიცითა განსრულებულ იყო. ხოლო ციხეს მყოფნი ძლიერად ბრძოდეს, მრავალი კაცი მოკლეს და დიდად ავნებდეს გარეთ მყოფთა; დღისით და ღამით განვიდიან და ადგილ ადგილად მოსწყვიტიან. და ვითარ იხილა (არღუნ) სიმტყიცე ციხის ჯვარისა, რომელ არს ჯვარის ციხე, აიყარა და წარვიდა“ (ყ. აღმ. 675). მემატეანის მოწმობა ნათელია და ექვს არ იწვევს, რომ XIV სუკუნეში ციხის ჯვარს ჯვარის ციხეც ეწოდებოდა. ავტორი თითქო განზრახ გახაზავს ამ გარემოებას, რათა მკითხველმა სწორედ ეს ციხის ჯვარი, და არა სხვა რომელიმე, იგულისხმოს. თითქო ყველაფერი ცხადია და ვახუშტისეული ჯვარის ციხე გაცოცხლებულია. მაგრამ საკითხი არც ასე ადვილად წყდება. ტექსტებიდან ისე ჩანს, რომ ციხისჯვარი ოძრხესთან ახლოა (უფრო ახლო, ვიდრე ვახუშტის ჯვარის ციხე) და რომ ეს ციხე „რკინის ჯუარით“ (ფერსათზე) გადმოსულ გზაზეა (თამარის წინააღმდეგ აჯანყებულმა დიდებულებმა ლიხთიმერეთიდან „გარდაიარეს რკინის ჯუარი და ჩავიდეს ციხის ჯუარს და დაწუეს ქალაქი ოძრკე“). საკითხის გამორკვევას კიდევ უფრო აძნელებს ვახუშტისა და აწინდელ რუკების ჩვენებათა შეუთანხმებლობა. ვახუშტით ჰვინტა წნისისხევზე მდებარეობს (იხ. მისი რუკა). აწინდელი რუკებით კი ეს პუნქტი სულ სხვა ხეივანა წნისისხევის დასავლეთით. ჰვინტას დასავლეთით აწინდელი რუკებიც აღნიშნავენ „раз, кр. Херхем кале“ მაგრამ ის უკვე ოძრხის წყლის შემდინარე კარსულას ზემო წელში ამ მდინარის მარჯვენა ნაპირზეა აღნიშნული და არა წნისისხევის სათავეში. მეორეს მხრით „წნისისკევის სათავე მთასა შინა“, როგორც ვახუშტისეულ, ისე აწინდელ რუკებზედაც, მართლაც არის აღნიშნული. ვახუშტით „ჯვარის ციხე“, ხოლო აწინდელი რუკებით „раз. кр. Цихис дзпри“. ასეთ პირობებში საკითხის გადაწყვეტა ადგილობრივ გამოუკვლევლად შეუძლებელია. ჩვენ ხელთ არსებული მასალებიდან კი თითქოს უფრო საფიქრებელია, რომ ციხისჯვარი (—ჯვარის ციხე) კარსულას ნაპირზე მდებარე ციხეა და ვახუშტა ცდება...

ციხის ჯვარი XVI—XVII საუკუნეში ფეოდალ გოგორიშვილთა სახლის სამკვიდროს შეადგენდა.

დაუთ ბეგ გოგორიშვილსა მკვიდრად

აქვს ციხის ჭვარია

მითხრა: ხელთ მოგცემ ციხესა,

მან ლაიფიცა ჭვარია

(დიღმორავეინი, 44)

1587 წელს „გოგორიშვილმა ბეჟან ციხისჭუარი უკუ იჭირა და მისცა ფაშასა (სამი ისტ. ქრ. მესხ. დავ. მატ. 114). აღსანიშნავია, რომ ამ წყაროს გამოყენებისას ვახუშტი ხსენებულ ციხეს „ჭვარის ციხეს“ უწოდებს (ისტ. 253).

თავისთავად წნისისხევის სათავეში ციხე (ციხის ძირი?) ჩვენი მიზნისათვის ფრიად საყურადღებოა. უეჭველია, აქ ის ფერსათ-ლადოზე გარდამავალ გზას მეთვალყურეობდა. მართლაც ამ რაიონში წნისისხევის სათავეები ფრიად უახლოვდებიან ხანისწყლის სათავეებს. დღეს ამ ორ ხეობას ბილიკი აერთებს. ხანისწყლის ეს ბილიკი სოფელ ზეკარში უერთდება რკინის ჯვრით გადმოსულ მთავარ გზას. მაგრამ „მაგარი და დიდ შენი ჭვარის ციხე“ იმას მოწმობს, რომ ეს ბილიკი ძველად გაცილებით უფრო მნიშვნელოვანი გზა იყო...

წნისი ახალციხე—აწყურის გზაზედ მდებარეობს — აღნიშნავს XVI საუკუნის მიწურულის სამცხე-საათაბაგოს თურქული აღწერა¹. აქ ვკითხულობთ²:

„21 წნისი. ცარიელი რაჯასაგან. [გადასახადის] ჯამი მარცვლეულისა და სხვათაგან 10200 [ახჩა].

ხსენებული სოფელი ახალციხესა და აწყურს შუა გადასავალის (ულელტეხილის) თავზე არ (?) მდებარეობს. [იგი] ჩაწერილ იქმნა განთავისუფლებულად არაჩვეულებრივ გადასახადებისაგან, ხსენებულ გადასავალზე გზების გაუმჯობესებისა და შეკეთების მუდმივად მასზე დაკისრებით“.

აქ გამოთქმულს სხვა საინტერესო საკითხებს ჩვენ თავის აღგილს შევხებით. ამხელად კი ჩვენთვის საკმაოა იმის დადასტურება, რომ წნისი ახალციხე აწყურის გზაზედ მდებარე სოფელია.

დღეს წნისიდან გზა ახალციხეზედ მიდის მტკვრის მარცხენა ნაპირით. ეს, შეიძლება, ძველადაც ასე იყო. მაგრამ წნისის ხიდი მტკვარზედ იმას მაინც მოწმობს, რომ ამ ხილით გზა მტკვრის მარჯვენა მხარეზე გადადიოდა. შეიძლება ვიფიქროთ, რომ ის ახალციხეს შეუვლელად ასპინძა—ჯავახეთისაკენ მიდიოდა.

ახალციხე მისივე მოსახელე წყლის პირზეა გაშენებული. ეს ციხე-ქალაქი ჩვენ ძველს წყაროებში არა გვხვდება. ვახუშტიც აქ-

¹ ეს ხელნაწერი მოპოვებულია ჩემ მიერ. მას გამოსაცემად ამზადებს ენიმ-კის უფრ. მეც. მუშაკი, თურქოლოგი, დოც. ს. ჯიქია.

² თარგმანი ეკუთვნის ამხ. ს. ჯიქიას.

ცევს ამ გარემოებას უურადლებას და აკეთებს დაკვირვებას: „ამას (ე. ი. ახალციხეს — ნ. ბ.) ვკონებ ლომსიად, ვინათგან ისახელების რა ახალციხე ცხოვრებასა შინა, არღარა მოიხსენების მერმე ლომსია“ (გეოგრაფია, 208).

პროფ. ივ. ჯავახიშვილის აზრით კი „გუარამ მამფალის აგებულის ციხე ლომსიანთა... ეხლანდელს ლომსიანთას უდრის“ (ქართ. ერის ისტ., II, 321). სამწუხაროდ, ჩვენ ხელთ არსებულ აწინდელ რუკებზე „ლომსიანთა“ ვერ ვიპოვეთ, თუ ეს რუსულ ხუთვერსიან რუკის „Лошан“ არ არის, რომელიც პრ. ალ. ჯავახიშვილის რუკაზე „ლაშიანი“ გამხდარა...

ვახუშტის არგუმენტი საკმაო არაა: თვით სახელწოდება ახალციხე ასეთ მოსაზრებაში შეეჭვების საფუძველს იძლევა. ვახუშტის თავის მოსაზრების დასაცავად დასკორდებოდა დაემტკიცებინა, რომ გუარამ მამფალის მიერ აგებული ციხე ლომსიანთა XI საუკუნეში ისე საფუძვლიანად გადაკეთდა, რომ მას სახელიც გამოუცვალეს და ახალციხე უწოდეს... ჩვენ ჯერჯერობით, ადგილობრივ წესწავლამდის, პროფ. ივ. ჯავახიშვილის მოსაზრება, რომ ლომსიანთა სხვაა და ახალციხე სხვა, უფრო საფუძვლიანად მიგვაჩნია და ვფიქრობთ, რომ სამცხის ეს ნაგვიანევი ცენტრი — ახალციხე (ციხეცა და ქალაქიც) მხოლოდ XI—XII საუკუნეშია წარმოქმნილი.

სამცხიდან გზები მიდიოდა ლიხთიმერეთს, გურიაში, აჭარაში, შავშეთში, ერუშეთ-არტაანში, ჯავახეთში, ქართლში. „ახალციხის წყალი კვანჯლას ზეით განიყოფების ოთხ მდინარედ“ — გვაუწყებს ვახუშტი. მისი შემდგომ მოთხრობიდან ვგებულობთ, რომ ეს მდინარეებია: ფერსათის მთებიდან მომდინარე ოძრხის წყალი, გურია-აჭარის მთებიდან — ქვაბლიანისა და ბოცოს წყლები, არსიანის მთებიდან — ჯაყის წყალი მისი შემდინარე ფოცხოვის ხევით, რომელიც გამოსდის ერუშეთსა და მის შორის მთასა“ (გეოგრაფია, 210). ამ მდინარეთა ხეობებით მიდიოდა გზები სამცხიდან „ახალციხის დასავლეთით“.

ოძრხის წყლის ხეობით იმერეთს მიმავალ გზის შესახებ ვახუშტი შენიშნავს: „გარდავალს აქედან გზა კაკას ხილზედ ბაღდადს. ამ გზას ეწოდა მთით რკინის ჯვარი“.

რკინის ჯვარს, როგორც საგზაო პუნქტს, ჯერ კიდევ ანდრია მოციქულის ქადაგების ავტორი მოიხსენიებს. ანდრია თითქო დიდაჭარით (sic!) „წარმოემართა, გარდმოვლო მთა, რომელსა ეწოდების რკინის ჯუარი და თქმულ არს, ვითარმედ ჯუარი იგი თვით ნეტარისა ანდრიას მიერ აღმართებულ არს. ხოლო ვითარცა შთავლო ხევი ოძრხისა და მოვიდა სამზღურთა სამცხისათა, დაივანა სო-

ფელსა, რომელსა ეწოდების ზადენ გორა“. აქედან ის „წარმოემართა და მოიწია აწყვერს, რომელსა პირველად ეწოდებოდა სოსანგეთი“ (ქართლის ცხოვრება, ბროსეს გამ. 1, გვ. 42).

რკინის ჯვარი იგულისხმება ტაო-კლარჯეთის ბაგრატიონთა სახლის შვილებს შორის ბრძოლის ერთ ეპიზოდში IX საუკუნის მიწურულს: „გამოვიდა ნასრ სამეფოდ (ე. ი. კონსტანტინეპოლით — ნ. ბ.) და მოვიდა აფხაზეთს და იყო მაშინ აფხაზთა იეფე ბაგრატი“. უკანასკნელმა ჯარი მისცა ნასრს. „გარდამოვიდა ნასრ სამცხეს და შეკრიბა სხვადალაშქარი“. სახლის კაცებს: ადარნასესა და ნასრს შორის ომი მოხდა. „შეიპყრეს და მოკლეს ნასრა ქვესა სამცხისასა, სოფელსა ასპინძას“ (მატიანე ქ-ა, 347). გამოთქმა „გზა რკინისა“ დამოწმებულია ბაგრატი მეფისა და ლიპარიტ ბაღვაშის შორის ბრძოლის ერთ ეპიზოდში XI საუკუნის 50-იან წლებში. სასირეთის კალის თავს დამარცხებული მეფე „შეიქცა და წარვიდა აფხაზეთს“. „შემდგომად მცირედისა ჟამისა სულა, ერისთავმან კალმახისამან, და გრიგოლ, ერისთავმან არტანუჯისამან, შეართეს სიტყუა, შეწყუნეს მათთანა სხუანიცა აზნაურნი მესხნი და უკმეს მეფესა ბაგრატს დალაშქრითა წარემართა, გარდამოვიდა გზარკინისა ჯუარისა და შეკრბეს არხის ციხეს“ (მატ. ქ-ა, 263).

გზა რკინისა ჯუარისა, როგორც მომქმედი მაგისტრალი, დამოწმებულია XII საუკუნის 90-იან წლებშიაც. მეფობის მეორედ მადიებელი გიორგი რუსი თავის მომხრე გუზან ტაოელთან მოვიდა. აქედან „შეყრილთა მიჰმართეს სამცხესა და მიეგება ბოცო და ვინცა მისი მიმდგომი იყო და გარდამვილენი მთისანი მივიდეს გეგუთს“ (ისტ. და აზმ., 436). აქ მათ ამ განდგომილების მთავარი მომქმედი პირი—ვარდან დადიანი დახვდა. აქედან აჯანყებულთა ერთი ნახევარი ლიხის მთით შიდა ქართლისკენ წავიდა, მეორე „ნახევართა“ კი „დადიანთა (და ბედიანთა) წინაძღობითა გარდაიარეს რკინისა ჯუარი და ჩავიდეს ციხისა ჯუარს (V. და) დაწვეს ქალაქი ოძრკე. მუნ შეიყარნენ ბოცო და მესხნი, ვიეცა იყუნეს მიმდგომნი მათნი“... (ისტ. და აზმ. 437). ასეთივე მომქმედი რჩება ეს გზა შემდეგ საუკუნეებშიაც, XIII ს-ის 45-იან წლებში მონღოლთა წინააღმდეგ ქართველ დიდებულთა შეთქმულება მოხდა. ერთი შეთქმულთაგანი, ცოტნე დადიანი პაემანს „მივიდა... ლაშქართა მათდა დადოსა, რომელ არს შორის სამცხესა რკინისა ჯვარნი“ (V. ლაშქრითა მათდა, აღვილსა რომელ არს რკინისა ჯუარი შორის სამცხისა და დადოსა). აქ ცოტნემ შეიტყო, როგ შეთქმულება დამარცხდა. ლაშქარი უკან დააბრუნა და მარტომ „განვილო სამცხე და ჯავახეთი და მივიდა ანისსა“ (ე. აღმ. 636).

1520 წელს გორს მდგომ ქართლის მეფე დავითს „მოართვეს აშბავი სპათა მოსკლისა ფერსათი დამ. რამეთუ გაჴოვლო გუარიელმან მამიამ მწეობითა ათაბაგისათა მთა დაღო (სწერაა დიდო) რათა შემწე ეყოს ლევანს დავით მეფესა ზედა ზავითა ანუ ბრძოლითა“ (ვახუშტი, ისტორია, ზაქ. ჭ. გამ., 29). ასევე „წარვლო ფერსათის მთა“ ლაშქრით ზურაბ ერისთავმა, რათა სისხლი ეძა თავის ძმის ბადურისა, რომელიც უღირს მასპინძელს საზვერელ ჩიჯავაძეს მოეკლა სებეკას ციხეში (ვახ. ისტორია ზაქ. ჭ. გამ. 61). იოსებ ტფილელიც აღნიშნავს ამ გზით გადმოსვლას გიორგი სააკაძის მიერ XVII ს. 30-ან წლებში:

მეფესა ვსთხოვე დასტური,
გარდმოველე მთანი ოცხეო;
მთას აქეთ წყალი გაუღის
ღიად ცხელი და მოცხეო.
(დიდმოურავიანი, 47).

კიდევ ერთ საგზაო პუნქტს ასახელებს ვახუშტი XVII ს-ის 35-იან წლებში როსტომ ხანის მიერ ამ გზით გადასვლის ეპიზოდში. ქართლის მეფემ როსტომ ხანმა ლევან დადიანის და მარიამი ცოლად ითხოვა. ის ამავე დროს გიორგი იმერთა მეფეს მტრობდა „და ვინათგან არ ჰქონდა გზა, სთხოვა როსტომ მეფემან გზა უსუფა, ახალციხის ფაშასა. მან სიხარულით მოსცა და მივიდა როსტომ კაკას ხიდსა ზედა ფერსათი დამ და დადიანიცა მისრულ იყო მუნ კაკას ხიდსა“ (ვახუშტი, საქ. ისტ. ზაქ. ჭ. გამ. 72—73). კაკას ხიდის შესახებ ვახუშტი თავის გეოგრაფიაში შენიშნავს: „ამ წყალზედვე (ე. ი. ხანის წყალზე—ნ. ბ.) მთაში არს კაკას ხიდი ფრიად მაღალს კლდესა ზედა და გზა სამცხისა“ (გო. 267). მოყვანილი ამონაწერებიდან რკინის ჯვარის გზის შემდეგი პუნქტები გვაქვს: ოზრხე (ციხე და ქალაქი), ციხისჯვარი (ციხე), რკინის ჯვარი (უღელტეხილი), კაკას ხიდი, ბაღდათი, გეგუთი. მაგრამ ძველი დროის წერილობით დაუმოწმებელი ისეთი პუნქტებიც (და რუკებზედ აღნიშნული) როგორიცაა: „ზეკარა“ (გადასავალი და სოფელი), ეკლესიის ნანგრევი „ბაგრატის ნიშანი“ (უღელტეხილის ახლოს, იმერეთის მხრიდან) სალაშქრო (ცოტა ქვემოთ), თხმელის ციხე (ოსმალთა მიერ აგებული 1703 წელს) ბაღდათს მისავალს, რათქმა უნდა, ამ გზის მიმართულების მაჩვენებელი ადგილებია.

რკინის ჯვარის გზა ერთი მთავარი მაგისტრალთაგანი იყო. სამხედრო-პოლიტიკურთან ერთად, მას დიდი ეკონომიური მნიშვნელობაცა ჰქონდა. ბიზანტიიდან (ანატოლიიდან), და განსაკუთრებით

სამხრეთ აღმოსავლეთის ქვეყნებიდან, უმთავრესად ამ მიმართულე-
ბით შედიოდნენ ლიხთიქით საქართველოში...

ამ გზის განსაკუთრებული მნიშვნელობა ლიხთიმერეთისათვის
საერთოდ და კერძოდ იმერეთის სამეფოსათვის იმ ნაგვიანევე ხანაში
თავის თავად იგულისხმება (XVII—XVIII სს.), როცა დასავლეთი
საქართველო ოსმალეთის მფლობელობის ქვეშ მოექცა, ხოლო უკა-
ნასკნელი ამ თავის მფლობელობას ახალციხის ფაშების საშუალებ-
ით ახორციელებდა.

სამცხე, უეჭველია, ლიხთიმერეთს მხოლოდ აღწერილი გზით
არ უკავშირდებოდა და ციხეები ოძრხეს, კარსულას ხე-
ვის, წინისის ხევის და ზიკილიის ხევის სათავე-
ებში, უპირველეს ყოვლისა, იმ გზების მეთვალყურენი იყვნენ.
უნდა ვიფიქროთ, რომელნიც მათ ლიხთიქითიდან გადმოსულნი ხსე-
ნებულ ხეობებზე ჩამოუდიოდათ. დას. საქართველოს მხრიდან ამა-
თი შესაბამი ხეებია ზეკარ—ხანის სანახებში განშტოებული კერ-
შევეთა, ხანის წყალი, ლაიშურა.

საკრეულა—(ხანის წყლის აღმოსავლეთით შემდინარე) ბეოლის
ხევით (ჩხერიმელის სამხრეთიდან შემდინარე) არა ერთი ბილიკი
გადადის, როგორც ხეობაში, ისე სამცხეში. ამათგან ჩვენთვის გან-
საკუთრებით საინტერესოა ის მიმართულება, აწინდელ ვახანის სა-
ნახებიდან რომ ლომის თავს გადაივლის. სწორედ ამ ვახანის
გზით (ნაგვიანევი ტერმინოლოგიით) გადმოვიდა ლიხთიქითიდან
სამცხეს მონღოლთა უფლისწულის თეგუთარის მარბიელი ჯარი
XIII ს-ის 70-იან წლებში. „წარმოვიდეს და მოვიდეს და დადგეს
მთასა ზედა,.. რომელ არს ლიხი და ვითარ წარვლეს დასავლით კე-
რძო რომელსა უწოდენ ლადოდ და ამათსა შესაყარსა დემოთისასა
დადგეს თათარნი ადგილსა, რომელსა ეწოდების ლომის თავი
და მიერ არბევდეს ჯავახეთს ვიდრე ფარავანამდე“ (ე. აღმ. 708).
ვახანის ციხე (შეიძლება ნაგვიანევი) სწორედ ამ გზის მოდა-
რაჟე პუნქტია ლიხთიქითის მხრიდან. სამცხის მხრით ამ გზას თით-
ქო დემოთის ციხე უდგა. ვახანის გზა ერთ XVIII
საუკუნის ეპიზოდშიაც იხსენიება. 1774 წელს ახალციხის ფაშამ,
2700 ლეკი გაუშვა იმერეთს სათარეშოდ. ლეკთა ჯარმა ვახანის გზა
ჩაიარა, ჩხერთან მას დაესხა იმერეთის მეფე სოლომონ და სასტიკად
დაამარცხა (იხ. А. Цагарели, Грамоты... т. I, 401). ქუთაისის გუ-
ბერნიის „Военно-статистическое описание“-ს ავტორი ვ. ტ. მაეესკი
ბაღდათ-ახალციხის გზის დასავლეთით კიდევ ერთ გზას უჩვენებს
„доступной для прохождения самых больших вьюков“. ეს
გზა სოფელ ფერსათიდან იწყება და წაბლარას წყალისა და
სულორ-სუფსის წყალგამყოფ ქედით გაივლის თაფელავანს?

ნეფის წყაროს, ვადალახანს აჰარა-გურიის მთებს და ჩადის ქვაბლიანის ხეობაში. მოქ. მავესკის მოწმობით ამ გზას ქვაბლიანში „თოფ ჯოლი“ ეწოდება, რაც ზარბაზნის გზას ნიშნავს (იხ. В. Т. Маевский, Кутаисская губ. военно-статистическое описание; приложение I, 220). ხსენებული ავტორის დაკვირვება სწორი უნდა იყოს და ამ გზით თურქთა ბატონობის ხანაში, უნდა ვიფიქროთ, ზარბაზნები უტარებიათ, რა თქმა უნდა, ცხენის ტვირთით. ამ გზის თავისებურებას, რომ სულ ქედ-ქედ მიდის და ხეობას ერიდება, შეიძლება სწორედ სამხედრო მოსაზრება ედოს საფუძვლად: მოწინააღმდეგის მიერ გზის შეკერა-ჩაკეტვის სიძნელე, ან უკეთ, შეიძლება ეს გზა ზარბაზნების გადასაზიდად მისი ამ თავისებურების გამო იყო თურქთა მიერ შერჩეული... პუნქტი „ნეფის წყაროს“ არსებობაც ამ გზაზედ ასევე ნიშნეულია, თუ, რა თქმა უნდა, ეს სახელი რომელიმე რეალურ პიროვნებასთან არის დაკავშირებული და ზედმესრული: „ძლიერ კარგი“ „უკეთესის“ აღსანიშნავად არაა ნახმარი (შდრ. „სანეფო“ ვაშლი და მისთანანი); სხვა რამ ამ გზის შესახებ, სამწუხაროდ, არა ვიცით რა.

„ქვაბლიანისა და ბოცოს წყლის სათავიდამ გარდავლენან გურიას და აჰარას გზანი“—წერს ვახუშტი (გეოგრაფია, 211), აჰარა-გურიის მთები მრავალ ადგილას არის გზებით გადასერილი, სადაც ქვაბლიანისა და მისი შენაკადების ხეობები ფრიად უახლოვდებიან ჩრდილოეთის ფერდის ხეობებს. სუფსით (თხემები: ნეფის წყარო, სანის-ლია), გუბაზეულით (თხემები: გომისციხე, ზოტიმერია, ზოტიყელი), ბახვის წყლით და ნატანებით (თხემები: ბაღიშ—ბახმაროს რაიონი) გზები ჩადიან გურიას. ამ გზების მნიშვნელობაზე მიუთითებენ „ციხე“ (მდინარე სუფსის გამოსავალი ვიწრო ხეობიდან), „ასკანის ციხე“ (ბახვის წყლის ხეობაში), ნაქალაქევი (ხიდისთავ-ოცხანას სამხრეთით ბაღიშ—ბახმაროს გზაზედ), „საბაჟო“ (ვაკიჯვრის სამხრეთით ბაღიშ—ბახმაროს გზაზედ). ქვაბლიანის ხეობის ზემო წელში ამათი შესატყვისი „საგზაო ნიშანი“ კეხვის ციხეა...

ძველი წერილობითი ცნობები ამ ბილიკებით მიმოსვლის შესახებ არ შემოგვნახვია. ნავიანევი, XVIII—XIX საუკუნის ცნობები—განსაკუთრებით ზეპირი—ფრიად მრავალია (სამწუხაროდ, დღემდის უურადლება მიუქცეველ-შეუსწავლელი). ერთად ერთი ცნობა ძველი დროიდან შემდეგია: XIII საუკუნის 80-ან წლებში, მონღოლთა მფლობელობის ქაშს „საქმისა რასათვსმე განუდგეს თათართა სარგის და ქე მისი ბეჟა“. მონღოლებმა დამსჯელი ჯარი გამოგზავნეს. „მოვიდა არხუნცა სპითა ოცი ათასითა, ხოლო ბეჟამან მირიღნა მთათა, რომელ არიან შუა გურიას და აჰარას და მესხნი

შევიდეს ციხეთა, ქვაბთა და ტყეთა“ (ყ. აღმ. 725). ქვაბლიანის ხეობის ზემო წელიდან გზები აჭარაშიაც გადადის ქვანა-აჭარის წყლის სათავეებით. სამცხიდან აჭარაში გზები გოდერძისა და ურემას უღელტეხილებითაც შედის. პირველს აჭარის წყლის ხეობით დიდ აჭარაში მიჰყავს მოგზაური, მეორე სხალთის ხეობას გაივლის.

ზანავი და ჩორჩანი, სადაც ჯერ კიდევ VIII -- IX საუკუნეში სამცხის მთავრის, გიორგი ჩორჩანელის „ტაძარი შენიყვენეს“ (ყ. კეკელიძე, ადრინდელი ფეოდალური ქართული ლიტერატურა, 154). ზარზმის შესანიშნავი ტაძარი და „ბოცოს წყალზედ ნაოხარს სასახლე თამარ ვეფისა, დიდშენი“ (ვახუშტი, 210) კარგად მოწმობენ ამ რაიონის (ქვაბლიანის ხეობის) დაწინაურებულობას. ეს გარეგნობა კი უფლებას გვაძლევს დავუშვათ, რომ მეზობელ ქვეყანასთან აღნიშნულ თემის შემაერთი გზაც სათანადოდ ცხოველი და განვითარებული იყო...

ამისდა მიუხედავად ძველი მოწმობანი აჭარა-სამცხეს შორის ამ გზით მიმოსვლის შესახებ ჩვენ თითქმის არ ვაგვაჩნია (თუ არ დაუშვებთ, რომ ანდრია მოციქული დიდაჭარისა და სამცხეში რკინის ჯვარ-ოძრებს გზით კი არა, არამედ გოდერძ-ქვაბლიანით შეიძლება მხოლოდ შემოსულიყო). მაგრამ წერილობითი წყაროების დუმილი ამა თუ იმ მოვლენის შესახებ უკანასკნელის არ არსებობას ყოველთვის როდი ნიშნავს. გზათა არსებობის შესახებ, კერძოდ, როგორც არაერთხელ აღგვინიშნავს, ჩვენ სხვა არანაკლებ მეტყველი და დამაჯერებელი წყაროები მოგვეპოვება, ვიდრე წერილობითი მოწმობანი...

Чорохский край (военно-статический очерк)-ის ავტორი, გენ. შტაბის პოლკოვნიკი ვ. ლოსოვსკი, რომელსაც, სასიამოვნოდ უნდა აღინიშნოს, სხვა ასეთ მოხელე-მწერალთაგან განსხვავებით მხარის წარსულზე დაკვირვების უნარი აქვს, თავის მიმოხილვაში აჭარის წყლის ხასიათის შესახებ შენიშნავს: „Через Аджару перекинуто около одиннадцати мостов, преимущественно каменных, древней постройки с крутою аркою“. (op. cit. 14) წარსულის მატერიალურ ნაშთებზე დაკვირვების უნარმა (ლოსოვსკის, როგორც ჩანს, წერილობით მასალებსაც გასცნობია საქართველოს წარსულის შესახებ) ავტორს გააზიარებინა ძირითადად სწორი დასკვნა, რომელსაც ის შემდეგნაირად გამოსთქვამს: „В эту эпоху (თამარის დროსაო) благосостояние края значительно поднялось, пути сообщения были улучшены и исправлены, через многочисленные реки устроены были прочные каменные мосты. Последние стоят до селе, свиде-

ТЕЛЬСТВУЯ О ДЕЯТЕЛЬНОСТИ ЗНАМЕНИТОЙ ЦАРИЦЫ“. (იქვე, 29). აქ გამოთქმულ აზრებს ჩვენ, რა თქმა უნდა, სათანადო შესწორებით მივიღებთ. ეს ხიდეები ყველა თამარის დროის და მისი ნამოღვაწარი არ შეიძლება იყოს. მათში, უეჭველია, არა ერთია უფრო ძველი ხანისა, ისე როგორც უფრო ნაგვიანევი ხანისაც. მაგრამ სრულიად გიზიარებთ ავტორის აზრს, რომ ეს გზების მშენებლობა ქვეყნის ეკონომიური დაწინაურების შედეგი იყო და რომ ასეთი „СЛАГОСОСТОЯНИЕ“ „თამარის ეპოქას“ ყველაზედ უფრო შეეფერება.

ამის შემდეგ ძველი წერილობითი წყაროების დუმილი სამცხე-აჭარის სავაჭრო-სამომოსვლო გზების შესახებ ისევ ამ წყაროთა თავისებური ხასიათით უნდა აიხსნას.

მაგრამ ჩვენ რამოდენიმე წერილობითი ცნობა მაინც მოგვეპოვება. პირველ ყოვლისა საგულისხმეოა ის ფაქტი, რომ ლეონტი მროველის მოწმობით ძველად სამცხე და აჭარა ერთს ადმინისტრაციულ ერთეულს ქმნიდნენ და ამ ერთეულის ცენტრი ო ძ რ ხ ე იყო (XI ს-ში ეს ასე აღარ იყო...). შემდეგი ცნობა XI საუკუნისაა. 1080 წელს გიორგი მეფეს „ყუელს გარე დგომასა დაეხსნეს თურქნი“. გიორგი მეფე „წარვიდა მეოტი აჭარით აფხაზეთად“ (დავ. ისტ. 282). ჩანს, ყველის ციხის რაიონიდან გზა გადადიოდა აჭარაში, ხოლო, „აჭარის აფხაზეთად“ წასვლა შეიძლებოდა. ყველის ციხის სანახებიდან აჭარაში ორი გზა შედის: ყველის წვერის გადასავალით მერეთის ხევში და ურემას გადასავლით სხალთას ხევში. ციხე ხიხათა (ვარდის ციხე) და საერისთავთერისთავო საჯდომი — ხიხანი სხალთას სათავეში და შესანიშნავი ტაძარი (მონასტერი) სოფ. სხალთას კარგად მოწმობენ ამ ხეობით აჭარაში მიმავალი გზის მნიშვნელობას.

შემდეგი ცნობა XII საუკუნის შუა წლებს შეეხება. აჭარის მუაგულიდან (ცხმორისიდან თუ სხვა ადგილებიდან) „ქუეყანასა სომხეთისსა, მახლობლად თფილისსა“ ან კიდევ „ნაპირსა წარმართთასა“, ე. ი. სპარსულ პროვინციებში მიდიან სოფლელნი „მოსარეწელად რაისამე ღონედ სიგლახაქისა თვისსა“. და ეს ერთ გზის კი არა, არამედ მათ ჩვეულებრივ „უცხოებასა მუშაკობაჲ“ აქვთ „ნუგეშინის საცემელად“: ამ გზით „მოირეწენ“ ისინი, „სახლეულთა დასარჩენელს“ (ქრონ. II, 113—118). მართალია, მოკვანილი ამონაწერი—მეტად ძვირფასი და მნიშვნელოვანი—უშუალოდ გზების ნოწმობა არ არის, მაგრამ უგზოობის მოწმობა ის კიდევ უფრო ნაკლებდ არის.

იმავე თხზულებაში, საიდანაც ეს მოწმობა მოვიტანეთ, დატულია ცნობა, რომ XIII საუკუნის 25--30-იან წლებში საქართველო-

ში ხვარაზმელთა თარეშის დროს მთელი სამცხე აჭარაში ილტვოდა (იქვე, 118). ასეთივე სინიზარი იქმნა აჭარა მონღოლთა შემოსევისას XIII საუკუნის 40-იან წლებში, როცა „მანდატურთ-უხუცესი შანშე შეივლტოდა ქვეყანად აჭარისასა“ (ე. აღმ. 594).

საქმე ისაა, რომ მთიან-ტყიანი, ვიწრო და ღრმა ხეობიანი აჭარა მტრისათვის და განსაკუთრებით ველს შეჩვეულ მომთაბარეთათვის სახიფათო და მიუდგომელი იყო... აჭარის გავლით ახალციხეს მიმყვანებელ გზას გულისხმობს ცნობა XV საუკუნიდან: ბათომს გემით მისულს ვენეტიკის ელჩებს ურჩევდნენ ყვარყვარეს სამფლობელოთი წასულიყვენენ ახალციხეს და აქედან ერანში. ცხადია, ამისთვის მათ უნდა აჭარა გაევლოთ.

აჭარა—ახალციხის გზა გაიარა XVII საუკუნის 70-იან წლებში ერანს მიმავალმა ნეგოციანტმა შარდენმა.

შიგნით სამიმოსვლო გზების განვითარებულობით, როგორც აღვნიშნეთ, საქართველოს სამხრეთ დასავლეთი ნაწილი არც ერთს სხვა დანარჩენს არ ჩამოუვარდებოდა. განსაკუთრებით გამოირჩეოდნენ სამცხე, ჭავჭავთი, კოლა, არტანი. იშვიათად, რომ სადმე საქართველოს სხვა კუთხეში შეხვდეს მკვლევარი ნაქალაქევთა, ნოსარ სოფელთა, ციხეთა და მონასტერ-ეკლესიათა ასეთ სიმრავლეს როგორც ამ კუთხეებში... სამწუხაროდ, ამ გარდასულ საზოგადოების ცოცხალი ისტორიული მოსახლეობის სურათის აღდგენა დღესდღეობით შეუძლებელია. ჩვენი მთავარი სახელმძღვანელო—ვახუშტის უკვდავი გეოგრაფია—ამ ქვეყნების მიმართ ერთობ ნაკლებია და შეცდომებსაც შეიცავს. მეცნიერ ისტორიკოსს, ჩანს, თითონ არ მოუვლია ყველა ეს მხარე და „გეოგრაფიული“ ცნობები ან საკუთარ წიგნურ დაკვირვებათა შედეგად ან, ნაკლები და შემცდარი, სხვებისაგან მიუღია.

ამ მხარეთა მეცნიერულ-ისტორიულ აღწერილობის უქონლობა, არსებულ რუსულ ხუთვერსიან რუკათა და მათი ქარხულად გადმონამახინჯის უვარგისობა, წერილობით წყაროთა სიმცირე და მათი სპეციფიკური ხასიათი გვაიძულებენ მხოლოდ იმ გზებზე ვისაუბროთ, რომელთა ლოკალიზაცია ასეთ პირობებშიაც შეუძლებელი ხდება. მიღებული სურათი, ვიმეორებთ, მკრთალადაც კი ვერ გამოხატავს ისტორიულ სინამდვილეს. ამაში დასარწმუნებლად, სრულიად საკმაოა ადამიანმა აიღოს ე. წ. მესხურ დავითნის ქრონიკა და იქ ნაგულისხმევ გზების სიხშირე ჩვენ მიერ ფიქსირებულ ორიოდგე მარშრუტს შეადაროს.

სამცხიდან გზა სამხრეთ-დასავლეთის მიმართულებით არტანისაკენ მიდიოდა. არტანი დიდი მაგისტრალების საკვანძო პუნქტი

იყო. ამდენადვე სამცხე-არტაანის გზა მნიშვნელოვანი იყო. ახალციხიდან ეს გზა ვალეზე გაივლიდა. ის „ჩაყის წყლის (ფოცხოვის?) ხეობით მიდიოდა. ციხეთა ნანგრევების მთელი წყება კარგად უჩვენებს ამ გზის მიმართულებას (სამწუხაროდ, ხუთვერსიან რუკის ავტორებს ამ ციხეთა ნანგრევების სახელები არ აინტერესებდათ, ხოლო ამ რუკების ქართულ პირს არა თუ სახელები, თვით ეს ნანგრევებიც არ აინტერესებს: აქ ისინი სრულიად არ არიან აღნიშნულნი...).

ჯერ კიდევ ჩაყის ციხეს მისვლამდის ახალციხე-არტაანის გზას გამოეყოფოდა შტო, რომელიც ყველის ციხის გავლით ყველის წვერის გადასავალით არსიანს გადალახავდა და იმერხევის ანუ შავშეთის წყლის ხეობაში შედიოდა, სადაც მას ციხე გარყლობისა* უდარაჯებდა. ხსენებული მდინარის ხეობის ეს გზა გაივლიდა წეთის ციხეს, შატბერდს (ციხე), ოპიზას და ანჩას და დოლის ყანას შეუერთდებოდა სამაგისტრალო გზას, „აფხზეთიდან“ არტაანს რომ მიდიოდა.

ახალციხე-არტაანის გზა ერუშეთში შესული კვლავ განშტოვდებოდა. აღმოსავლეთის შტო მგელციხეზე გავლით (რუს. რუკ. „Курт Капа“ ქართ. რუკ. ქურთ-ყალა—sic) და სოფელ ოლოდასთან მტკვრის ხილით წყაროსთავს მიდიოდა. აქ ის ანის-კარისაკენ მიმავალ დიდ სამაგისტრალო გზას შეუერთდებოდა. დასავლეთის შტო ნაქალაქევეზე (ქაჭთა ქალაქზე) გავლით შედიოდა არტაანში.

ვალე, როგორც სამხრეთ დასავლეთისაკენ მიმავალ გზაზედ წლებარე პუნქტი მოხსენებულია „მესხურ დავითნის ქრონიკაში“. 1580 წელს ათაბაგი ყვარყვარე და მანუჩარ კონსტანტინეპოლიდან დაბრუნდნენ. მათ შესახვედრად მოგვითხრობს „ქრონიკის“ ავტორი, „პატრონი ბექა ვალიდამა გაეაყენეთ. ლალაფაშა წასულიყო და ბექა ოლთისს დადგომილიყო“. შაშ, ბექას გაუვლია; ვალე — არტაანი — ოლთისი (სამი ისტორიული ქრონიკა, 108).

ამ გზაზე მდებარე პუნქტად აქვე მეორე ადგილას დასახელებულია ჩაყიცი. 1578 წელს 1 ოქტომბერს ლალაფაშა აწყურს მოვიდა. აქ იყვნენ მესხეთის ათაბაგი და მისი სახლის წევრები. „თუითან ლალაფაშაც მოვიდა და გაღმა ლეკზე დადგა... პატრონი დედისიმედი გავიდა და ლალაფაშა ნახა. ანგარიში არ იქნებოდა, რაც ლაშქ-

* XI საუკ. 30-იანი წლები. კეისარი და ქართველთა მეფე იბძოდნენ. ჩანჩახ ფალელმა ქართველ მეფეს უღალატა. „წარვიდა ჩანჩახი ფალელი საბერძნეთს. მისცა ციხე გაყრილობისა (გარყლობისა) და მიერთო ბერძენთა“. შეიძლება ეს სახელი გზის გაყრილობას უჩვენებდეს.

რისა და აქლემების ჯარი იყო. „მესხეთი დამეორჩილა ლალაფაშას. ესიც უკან წავიდა და ათაბაგი ყვარყვარე თან გაიყოლა. „სამშაბათს დღეს ამბავი მოვიდა: პატრონი ყვარყვარე აღარ დაბრუნდაო. წარუდგა პატრონი დედისიმედი, ჯაყამდის სდია, ვერ მოეწია. აზნაურის შვილები წაუყენა, ველარ დააბრუნა. ისრე დედისა და ცოლშვილის გამოუსალმებელი წავიდა. ოლთისი სასანჯახოდ მისცეს. იქვე მივიდა“ (op. cit. 104). ჩანს, ლალაფაშა თავის დიდი ლაშქრით შემდეგი გზით დაბრუნებულა აწყურრიდან აწყური — ახალციხე — ვალე — ჯაყი — არტაანი — ოლთისი.

მესხური დავითნის ქრონიკაშივეა მოცემული ახალციხე—ერევნის მარშრუტის მოწმობაც. 1572 წელს ათაბაგის შვილი თვალშეენიერი ყაზვინს ყაენთან გააგზავნეს. „ივანობის თუშს იზ, დღესა ოთხშაბათსა, ახალციხიდან გავდევით და ენკენის თუშს ზ, ოთხშაბათ დღესა წყაროს თავიდან გავდევით, პარასკევ დღეს წურილნი დაძმანი გაიყარეს ქვაკაცთა და ჩვენ პალას დავდევით. ლუნობის თუშ ია, კურიას დღესა. ვანაზილიამ გავიყარენით დედაძმანი და ლაშქარნი და თუალშუშნიერი გორს ჩავიდა იმ დღესა და ჩუენ ჯამასპს მოვედით; კ. ლუნობის თუშსა, სამშათს დღესა, ერევნიდან წასულიყო“ (op. cit. 83). ასე რომ ამ გზის პუნქტებია: ახალციხე—ვალე—ჯაყი—შემდეგ „ფოცხოვის წყლის სათავიდან გარდავალს ერუშეთს გზა“ (ვახუშტი, გეოგრაფია, 126)—გელციხე—ხიდი მტკვარზე ოლოდას ახლო—წყაროსთავი—ქვაკაცნი—თეთრიციხე—პალავანაზია—ზარიშატი—გორი—ერევანი. აქ მოხსენებული ქალა და ვანაზია სრულიად გარკვეული პუნქტებია პალაკაციოს ტბის აღმოსავლეთით. ჩანს, ეს გზა ხსენებულ ტბას აღმოსავლეთის მხრით ჩაუვლიდა.

ხიდს მდ. მტკვარზე სოფ. ოლადის ახლო და ორ სხვადასხვა გზას პალაკაციოს ტბის აღმოსავლეთ და დასავლეთ ნაპირებით ჰგულისხმობს ზემოდანახელებული „გურჯისტანის ვილაეთის დიდი დავთარის“ ერთი მინაწერი (გვ. 265): „სოფ. ოლოდა ქენარბელის რაიონი, ჩილდირის ლივა“. ვინაიდან ხსენებული სოფლის მახლობლად მდებარე ხიდი მდინარე მტკვარზე სავაჭრო ადგილია და ვინაიდან ყარსიდან და ზერნიშარიდან (მომავალნი) და მთელი საქართველოს ვილაეთის ვაჭრები და სხვა გამველ-გამომვლენნი, თუ ხსენებული ხიდით არ გავიდნენ, სხვა ადგილას მტკვრის წყალზე გასვლა შეუძლებელი არის და ვინაითგან მათი საწყა-ბეგის ცნობით ხსენებული სოფლის მცხოვრებთა მიერ ამ ხიდის შეკეთებისა და აღ-

დგენისათვის გაწეული შრომის სამაგიეროდ საჭირო არის და მნიშვნელოვანი (მათი) არაჩვეულებრივი გადასახადისაგან განთავისუფლება, ამიტომ ხსენებული ხიდის შესაკეთებლად (ისინი) ახალ სამეფო დავთარში შეტანილ იქმნენ განთავისუფლებულად“ (თარგმანი ეკუთვნის დოკ. ს. ჭიქიას).

მესხური დავითნის ქრონიკიდან კარგად ჩანს, რომ სამხრეთით და სამხრეთ აღმოსავლეთით მრავალი გზა მიდიოდა შავშეთისაკენ, ერთშეთ—არტანისაკენ, თმოგვე—ჯავახეთისაკენ. სამწუხაროდ, ყველა ამათ ნიშნობლივი დადგენა ადგილობრივ შეუსწავლელად შეუძლებელია. ამ გზების არსებობა კარგად მოეხსენება ვახუშტის. ის აღნიშნავს: ფოცხოვის წყლის სათავილამ გარდავალს ერთშეთს გზა“ (გეოგრაფია, 126); „ჯაყის წყლის სათავილამ გარდავალს აჭარის და შავშეთის გზანი“ (იქვე, 126); ერთშეთსაო მზღვრის აღმოსავლეთით ნტკვარი და მთა ამისი და სამცხეს შორისი და გ ა რ დ ა ვ ლ ე ნ ა ნ მ ა ს ზ ე და გ ზ ა ნ ი ს ა მ ც ხ ე ს“ (იქვე, 132) ან კიდევ: ერთშეთსაო „მზღვრის... ჩრდილოთ მთა ამასა და ფოცხვის ხევს შორისი. ამ მთაზედ გ ა რ დ ა ვ ლ ე ნ ა ნ გ ზ ა ნ ი ფ ო ც ხ ო ვ ი ს კ ე ვ ს ა და ს ა მ ც ხ ე ს შ ი ნ ა“. (იქვე, 132).

ყველა ამ გზიდან X—XII საუკუნეთა წერილობითი წყაროები მხოლოდ ერთს, სამცხე—ერთშეთიდან შავშეთს გარდამავალ გზას, ადასტურებენ. მაგრამ ეს, როგორც ზემოთაც შევნიშნეთ, ჩვენი წერილობითი ისტორიული წყაროების სიმცირითა და მათი სპეციფიკური ხასიათით აიხსნება მხოლოდ.

ყველის ციხის რაიონში შედიოდა გზები, როგორც სამცხიდან, ისე ჯავახეთ-ერთშეთიდანაც. ვახუშტიც აღნიშნავს: ერთშეთს „მზღვრის დასავლით მთა არსიანი, სადაც გ ა რ დ ა ვ ლ ე ნ ა ნ გ ზ ა ნ ი შ ა ვ შ ე თ ს და ტ ბ ე თ ს“ (გეოგრაფია, 132).

როგორც ყველის ციხე, ისე გზაც სამცხე-ერთშეთიდან შავშეთს და პირუკუ მრავალჯერ იგულისხმება ან პირდაპირ არის დასახელებული ძველს წერილობით წყაროებში.

VIII საუკუნის მიწურულს აშოტ ქართლის ერისთავი არაბთა მძლავრობას გამოექცა და თრიალეთით ჯავახეთს მოვიდა. ფარავნის ტბასთან არაბთა მდევრების დამარცხების შემდეგ, აშოტ თავისი ლაშქრით და სახლეულოთ „წარმოვიდეს და მოიწინეს კეკესა შავშეთისასა“ (მატ. ქ-მ, 343). ჩანს, აშოტმა ჯავახეთ-ერთშეთი გამოვლო (ფ ა რ ა ვ ნ ა — წ უ ნ და — თ მ ო გ ვ ი — ნ ი ა ლ ი — წ უ რ — წ ყ ა ბ ი — ყ ვ ე ლ ი ს ც ი ხ ი ს ს ა ნ ა ხ ე ბ ი).

ყველის ციხის სანახებიდან არსიანის, ყველის წვერისა და ჯანალის უღელტეხილებით გადადიოდა გზები: 1. სხლობან—ტ ბ ე თ—

ნათელს, 2. გარყობის ციხე — შატბერდ — დოლისყანას, 3. წეფთის ციხე — შატბერდ — დოლისყანას.

X საუკუნის 20-ან წლებში იუსუფ აბუსაჯის ძე არაბთა ლაშქრით ციხის აღების შემდეგ „შევიდა მუნით სამცხეს და მოაოჯრა სამცხე და ჯავახეთი, რამეთუ მოადგა ციხესა თმოგვისას... (ვერ აიღო) აღიყარა მუნით და მოვიდა ყუელს და მოადგა გარე.. (აიღო ის) აღიყარა მუნით და წარვიდა დუინად ქალაქად“ (მატ. ქ-მ, 227). აქაც ყველის ციხეზე თმოგვიდან მოდის ლაშქარი, ალბათ, იმავე ნიალ—წურწყაბზე გამოვლით. ყველიდან დვინისაკენ კი მუსუფ აბუსაჯის ძე, ჩანს, ერთ-შეთ-შალაკაციოს გავლით წავიდა.

X საუკუნის მიწურულს დავით კურაპალატსა და გურგენ მეფეს შორის ომი მოხდა „გარდათხრილთა, თავსა შავშეთისასა. გააქციეს გურგენ და შთაიხვეწა მეოტი და შევიდა ციხესა წეფთისასა“ (მატ. ქ-მ, 240—241). ტერმინი „გარდათხრილნი“ ჩვენი ამოცანისათვის ფრიად საყურადღებოა. რომელ გადასავალსაც არ უნდა ჰვულისხმობდეს (შეიძლება ჯანალის?...), სულერთია, ის მაინც უდავოა, რომ ეს ტერმინი აქ გზის მშენებლობაზე მიუთითებს (შდრ. „გაჭრილი ნაქერალა“), რაც ამ ხანებისათვის მეტად დამახასიათებელია...

XI საუკუნის 60-ან წლებში თურქები საქართველოს შემოესივნენ. ლაშქარმა „შემუსრა კანგარი და თრეღეთი და დღეს ერთს მარბიელმან მიუწია ყუელის ყურსა, გარდავიდა შავშეთს“ (მატ. ქ., 268). თრიალეთ-ყველის ყურის მიმართულება ჩვენ ერთხელ უკვე დავამოწმეთ VIII საუკუნის მიწურულის ცნობით.

XIII საუკუნის 60-იან წლებში მონღოლთა წინააღმდეგ აჯანყებული ულუ დავით ჯერ სამცხეს მოვიდა, ხოლო აქედან „გარდვიდა შავშეთს და კლარჯეთს და წარვიდა ნიგალის ქევს“ (ქ. აღმ. 674).

მოყვანილ ამონაწერებიდან კარგადა ჩანს, რომ სამცხე-ერუშეთიდან შავშეთისაკენ არაერთი გზა მიდიოდა. ყველა ისინი შავშეთის თუ აჭარის გადასვლის წინ ყველის ყურის სანახებში იყრიდნენ თავს და აქედან სამი უღელტეხილით გადადიოდნენ შავშეთში, ორი კი აჭარაში (ყველის ციხის სანახებიდან აჭარას გარდამავალი გზები ჩვენ ზემოთ შევისწავლეთ).

სამცხიდან ჯავახეთს მთავარი გზა მტკვრის პირით მიდიოდა. ზერთვისთან ის განშტოვდებოდა. ერთი შტო ჯავახეთის მტკვრის პირით ახალქალაქს, ხოლო მეორე არტანის მტკვრის მარჯვენა ნაპირით წუნდას გაივლიდა.

მაგრამ ხერთვისამდისაც ამ მთავარ შარას არა ერთი შტო გა-
ჰოყყოფოდა თორსა და ჭავახეთში მიმავალი. ათეული ციხეთა ნან-
გრევები კოდიანისა თუ ჭობარეთის ქედიდან მტკვრისაკენ მომლა-
ნარე თიხრევის, ინწყორას, ოშორას, ასპინძის, კახტის თუ სხვა ხე-
ვებზე კარგად მოწმობენ ამ გზა-ბილიკების შესახებ. ამასვე მოწმო-
ბენ კოდიანიდან ჩრდილო აღმოსავლეთისაკენ მიმართულ ხეობებ-
ზე „ციხე“, ციხის ჭვარის და თორის ნანგრევები...

მაგრამ ადგილობრივ შეუსწავლელად წერილობითი ცნობების
უქონლობის პირობებში ამ გზა-ბილიკებზე ზედმიწევნილობითი
საუბარი უხერხულია.

რომ აწყურიდან ჭავახეთს „მტკვრის პირისაგან კიდე“ შეიძლე-
ბოდა გავლა, ამას XIII საუკუნის ერთი ეპიზოდი მოწმობს.
XIII ს. 70-ანი წლები. ელხან აბალას წინააღმდეგ აჯანყებული მონ-
ღოლი უფლისწული თეგუთარ ლიხთიმერეთში დავით ნარინთან
იყო დაუპატიებელ სტუმრად. აქედან არბევდა ის აბალას მორჩილ
ქვეყნებს. თეგუთარმა „წარმოავლინა სამნი მკედართა მთავარი...
წარმოვიდეს და მოვიდეს და დადგეს მთასა ზედა, რონელი აღმოივ-
ლის შტოდ კავკასისა, რომელ არს ლიხი და ვითარ წარელეს დასავ-
ლით კერძო, რომელ არს (V. რომელსა უწოდებენ) ლადოდ და ამათ-
სა შესაყარსა დემოთისასა დადგეს თათარი ადგილსა, რომელსა
ეწოდების ლომისთავი და მიერ არბევდეს ჭავახეთსა ვიდრე ფარვა-
ნამდე. მაშინ მდგომთა თათართა ჩამოვლეს ეკერის ქე-
ვი და განვლეს აწყვერს ზედა ფონი მტკვრისა და
გავიდეს ჭავახეთს. დახვდა ჯოგი კახა თორელსა, რომელ-
სა აქუნდა პატივად მეჭურჭლეთ უხუცესობა და ყურუმჩის ვისმე
ჯოგი ათასისა თავადისა... და წარმოიღეს და მომართეს სადგურსა
მათსა ლომის თავსა. ესმა ყურუმჩის ბადურსა და მოუწოდა კახას
თორელსა და დევნა უყვეს. ხოლო თეგუთარიანნი განსრულ იყუ-
ნეს მტკვარსა, სადა მოერთვის წყალი გურკლისა და
ესენი მივიდეს პირსა მტკურისასა“ (ე. აღმ. 708).

ახალციხე—ხერთვის შორის ვახუშტი სამს ხიდს უჩვენებს:
„ინდუსასთან, ასპინძასთან და ხერთვისთან“ (ვა-
ხუშტი, გეოგრაფია, 127, 128) ინდუსა ვახუშტით არის „ოშორას
ქვეის შესართავს „ზეით“. აწინდელი რუკები კი ინდუსას რუს-
თავის რაიონში უჩვენებენ არა „ზეით“, არამედ გაცილებით
„ქვეით“ ოშორას შესართავიდან.

ორიოდე ცნობა შემონახულა ასპინძისა და მისი ხიდის შესახებ.
IX ს. მიწურული. „ბაგრატიონთა სახლის“ შვილებს შორის სასტი-
კი ბრძოლა იყო. კონსტანტინოპოლს ლტოლვილი ნასრ გუარამის ძე
„აფხაზეთს“ (—ლიხთიმერეთს) მოვიდა. აფხაზთა მეფემ ბაგრატ ჭა-

რი ათხოვა მას. „გარდამოვიდა ნასრ სამცხეს და შეკრიბა სხვაცა ლაშქარი“ (ცბა და უწყება... 347) და „შეიპყრა სამნი ციხენი სამცხეს: ოძრკვე, ჭუარის ციხე და ლომსიანთა... მოვიდეს გურგენ და ადარნასე ძე დავითისა, უშუელეს სომეხთა, შეიბნეს მტკუარსა ზედა“ (მატ. ქ-მ 225). „შეიპყრეს და მოკლეს ნასრა კეცსა სამცხისასა სოფელსა ასპინძას“ (ც-ბა და უწყება... 347). რომ ასპინძიდან გზა თრიალეთისაკენ მიდიოდა, ამას იოსებ ტფილელის დიდმოურავიანი მოწმობს. სამცხეში ლტოლვილ გიორგი სააკაძეს მრავალი ეპატიყებოდა სასტუმროდ. გიორგიმ მათ შორის ასპინძის ციხე აირჩია.

დათუნა ღიასაშიძე, კაცი ბრძენი და
წყნარია,
მან მიიხრა: თ რ ი ა ლ ე თ ი ს კ ე ნ ა ს პ ი ნ ძ ა
ა ხ ლ ო ს ა რ ი ა
ყმა და ამბავი მოგწვდების...

(დიდმოურავიანი, 44).

სახელგანთქმული ასპინძის ომიც (1770 წ. 20 აპრილს) ხომ საჩვენო მოწმობაა. აწყურიდან მეფე ერეკლე 7000 კაცით ასპინძას მივიდა, სადაც ახალციხე-ახალქალაქიდან მოსულ თურქ-ლექთა ლაშქარს შეება. ასპინძის ხიდი მტკვარზედ ერეკლეს ბრძანებით წინასწარ იქნა აყრილი...

ასპინძის ხევის „შესართავს ზეით მტკვარს მოერთვის აღმოსავლეთიდან კოხტის ქვეი. გამოსდის ჭავახეთის მთას ანუ კოდინს და მოდის დასავლეთად... კოხტას ამ ქვეს მოერთვის სხვა ქვეი, მისვე მთის გამოდინარე. ამ ორ ქვეს შორის არს ციხე კოხტისა, დიდშენი და მაგარი“ (ვახუშტი, გეოგრაფია. 213). ციხე კოხტისა, აშკარაა, მტკვრის პირის გზას არ ჰგულისხმობს: ამ გზას ის საკმაოდ დაშორებულია. ამავე დროს „კოხტას თავი“, უეჭველია, მნიშვნელოვან გზაზედ იგულისხმება³.

³ ასპინძა სავსებით გასაგები გახდა, როცა კოხტას თავი ვნახე. გასაგები გახდა თვით ასპინძის ციხეც.

ასპინძა—გზასაყარი: 1. აღმოსავლეთიდან თრიალეთ—ჭავახეთ (გოკია; ალასტანი) კოხტას თავი: ასპინძა უმოკლესი გზა. 2. ასპინძა—ოთა (ოთის წყლით) ყაფი—ყაია—ბაკურიანი; 3. აწყური—თისელი—რუგეთის გადასავალი—ასპინძა; 4. ახალციხე—ასპინძა; 5. ახალქალაქი—ასპინძა.

ციხე ასპინძისა შიშველ კლდეზე დიდი გალავანით (ჩაყის მსგავსი) შიგორი ბურჯი; ერთი უფრო ძველი, მეორე შუა საუკუნეთა.

ასპინძის ეს ციხე შეიძლება IX—X საუკუნისა იყოს. კოხტას თავი XII—XIII საუკუნისა შეიძლება იყოს. ასეთ პირობებში ასპინძა (სასტუმრო) გასაგებია. ასპინძის ციხე ჩაყის ციხის ტიპისაა. ეს ძველი ციხე-

XIII საუკუნის 45-ანი წლები. საქართველოში მონღოლთა მფლობელობა ის იყო დამყარდა... „ამა შფოთთა შეკრბეს ყველნი მთავარნი საქართველოსანი კოხტას თავსა, იმერნი და ამერნი“. ქართველი ფეოდალები მონღოლ დამპყრობელთა წინააღმდეგ შეითქვნენ. „ესმა თათართა ერთგან შეკრება ქართველთა. წარმოვიდეს ბიჩუ და ანგურაგ და მივიდეს კოხტას თავსა. დახედეს ყოველნი წარჩინებულნი საქართველოსანი, რამეთუ ლაშქარი გაყრილი იყო და ველარა წინააღუდგეს, წარასხეს ქვეყანასა ანისისა და ადგილსა, რომელსა ეწოდების შირაკევანი“ (ქ. აღმ. 634—635).

XIV საუკუნის ათიანი წლები. ყაენმა ოლჯაით „წარმოავლინა მცირე გიორგი მეფედ... და ახრუჩი მამის ძმა ჩოფანისა თანა წარნიატანა, რათა ყოველი საქართველო ერთად შეკრიბონ მეფობასა შინა გიორგისა და აჩინეს ამთ შანშე მქარაგქელი და ზაქარია ავაგის ასულისა ხვაშაქისა ნაშობი, მივიდეს ჭავახეთს, მიერ კოხტის თავს და აწვეედეს სარგისს და ყვარყვარეს გამოსლვად და არა ინებს“ (ქ. აღმ. 784). კოხტის თავი, როგორც აქედან ვხედავთ, ჭავახეთიდან სამცხეს მიმავალ გზაზედ ძევს. ის ჭავახეთ-სამცხის საზღვარზეა და თითქო ჭავახეთს ეკუთვნის... (იხ. ვახუშტი, გეოგრაფია, 221). ამ გარემობას მოწმობს ერთი XV საუკუნის ეპიზოდით, რომელსაც ვახუშტი შემდეგნაირად ვაძღვებ: 1415 წელს ალექსანდრე მეფემ დიდი ლაშქარი შემოიკრიბა „მივიდა და დადგა თავსა კოხტისასა. ამცნო ათაბაგსა, რათა არა ჰყოს განდგომილება; არამედ ათაბაგმან არა ინება და შემოიკრიბნა მიმდგომნი თჳსნი, ეწყო მეფესა კოხტის თავს და შემდგომად ფიცხელისა ომისა იძლია ათაბაგი და მოსწყედნ სპანი მისნი. შეიპყრეს ათაბაგი ირანე და მოართვეს მეფესა“ (ვახუშტი, ისტორია, ბაქ. გამ., 298).

კოხტას თავიდან უმოკლესი გზები მიდის თრიალეთ—ქართლისაკენ, შეიძლება, სწორედ ამ გზას მოწმობდეს „მატ. ქ-მს“ ავტორის ერთი ცნობა. XI საუკუნის მიწურული. დავით კურაპალატმა ყველის ციხის სანახებში დაამარცხა გურგენ მეფე. ამ დროს გურგენის შვილი „მეფე აფხაზთა“ „მოსულ იყო ბაგრატ თრიალეთს. და დგა კარუშეთს. გაგზავნა მოციქული, განიცადა ლაშქარი და იხილა, რამეთუ ძალითა არა ეგებოდა წინააღდგომა დავით კუ-

ები უფრო გაღავანსა გვანანს. სქელი კედლები, ფართე ტერიტორია. აქ ჭერ კიდევ არა ჩანს მიუვალ ციხაბო კლდეზე თითქო მთის წინაზარდიაო წოწოლა ციხის აგების ჩვეულება. ეს ძველი ციხე ხალხის თავსაცავი უფროა, ვიდრე ვინმე მებატონის საბატონო საბრძანებელი...

ასპინძა—გოკია—ახვერეთი—ბურნაშეთი (გოკია ბარაღეთი) ზალანთა — ტაბისყური — რეხა — გენიაყლა — მანგლის — თბილისი.

რაპალატისა. მაშინ დაუტევენა სპანი თვისნი ადგილსა ზედა და თვთ მარტო მივიდა წინაშე მისსა“ (მატ. ქ-ჟ, 241). ტექსტით ისე ჩანს, რომ ეს კარუშეთი თრიალეთშია. ასევე დაასკვნის პროფ. ივ. ჭავჭავიძე შვილიც (ქართ. ერის ისტორია II, 294). მაგრამ კარუშეთი სხვა წყაროებით თრიალეთში დადასტურებული არაა. ამავე დროს კარუშეთი თრიალეთ—კობტას თავის გზაზედ ქალაქ გოკიის დასავლეთით დადასტურებულია. რუსულ ხუთვერსიან რუკაზე ამ ადგილას აღნიშნულია «Раз. д. Курамет» (პროფ. ალ. ჭავჭავიძის რუკას კი ეს დამახასიათებელი ამოუხოცია...). ხიზაბავრელ კოლმეურნემ პეტრე პოსოშვილმა კი ვერანა კ ა რ ო შ ე თ ი დაგვიმოწმა და ლექსითაც დაასაბუთა:

კ ა რ ო შ ე თ ს თივა მოვთიბე
ო ლ დ ა ნ (ს) დამიძირია.
გოგოვ შენი სიყვარულით
მე ვერ დამიძინია.

თუ ეს კაროშეთი სწორედ ისაა, სადაც ბაგრატ აფხაზთა მეფე დადგა, მაშინ სათანადო ადგილი უნდა შესწორდეს: „მას ეამსა მოსრულ იყო ბაგრატ თრიალეთს. გ ა რ დ ა მ ო ვ ი დ ა და დადგა კარუშეთს“ (ჩვენ რა თქმა უნდა, არ გვაეციწყდება, რომ ჭავჭავიძის კარუშეთი თრიალეთში კარუშეთის შესაძლებლობას არ გამოირიცხავს)*. ახალქალაქიცი კი კობტას თავიდან ჭავახეთზე წასული გზით გაცილებით უფრო ახლოა, ვიდრე მტკვრის პირის გზით. თვით გზაც ჭავახეთის ბარით ბევრი უპირატესობების შემცველია მდინარეთა ვიწრო და ღრმა ხეობებით მიმავალ გზასთან შედარებით, და ეს არა მხოლოდ სამხედრო თვალსაზრისით...

კობტას თავიდან ჭავახეთში შემოსულ გზაზედ ქალაქი გოკია იღო. გოკიადან, ღრტილას (ბარალეთს) გავლით გზა თრიალეთს მიდიოდა. გოკია ახალქალაქთანაც მარჯვედ იყო დაკავშირებული... მათ შორის იღო საუფლისწულო სადგომი ა ლ ა ს ტ ა ნ ი...

ახალციხე ხერთვისის გზას სხვა განშტოებანიც, ჭავახეთში შემავალი, უეჭველია ჰქონდა. ერთ მათგანს, სოფელ ს ა რ ო ზ ე რ ო მ გადიოდა, კარგად მოწმობს ცნობილი ციხე ამავე სოფელში XIII საუკუნის წარწერით.

* წალკაში ადრინდელი ჭინისი ძველად ყოფილა კ ა რ ო შ ე თ ი. ს. ყ ა უ ხ ი ი შ ე ი ლ ი, ბერძნების დასახლება საქართველოში, ჭუთაისის პედ.—ინსტ. შრომები, ტ. IV, გვ. 231. ასე რომ ბაგრატ III დადგა კ ა რ ო შ ე თ ს შეიძლება მართლაც მანდ ყოფილიყოს და ამ სახელის ძებნა ხიზაბავრის რაიონში („კარუშეთს თივა მოვთიბე ოლდან(ს) დამიძირია“) შეიძლება საკირო აღარ იყოს...

ხერთვისის მდებარეობა განსაკუთრებულია. ორი დიდი ხეობის შესართავში, ბუნებრივია, თუ ის ძველი ღროიდანვე მნიშვნელოვანი საგზაო პუნქტი შექმნილიყო. ციხე და ხიდი აქ საამისო კარგი ნიშნებია... (ხერთვისის ციხე XIII საუკუნეში აგებულად ითვლება. ეს, რა თქმა უნდა, არ გამოორიცხავს, რომ აქ ციხე ამ ღრომდისაც იყო და XIII საუკუნეში გადააკეთეს).

თავისი მდებარეობით ჭავახეთი, ისე როგორც თრიალეთი, ნამდვილ გზასაყარს წარმოადგენდა. გზები აქ შემოდინდა სომხეთიდან, ბიზანტიიდან, თბილისიდან, შიდა ქართლიდან, ლიხთიმერეთ—სამცხიდან... XI—XII საუკუნეში ეს ქვეყანა ფრიალ დაწინაურებულია. ამაში საკმაოდ დამაჯერებელი მოწმობანია ქალაქთა, სოფელთა, ციხეთა და ეკლესია-მონასტერთა ნანგრევების განსაკუთრებული სიმრავლე...

XI საუკუნიდან ჭავახეთის პოლიტიკური ცენტრი ახალქალაქია. XII საუკუნის დასასრულისათვის ჭავახეთი საუფლისწულო ქვეყანაა.

გზები ჭავახეთიდან შიდა ქართლში თრიალეთსა და თორზე მიდიოდა. ამათ შესახებ ჩვენ უკვე გვქონდა საუბარი. აქ მცირე რასმე დაუმატებთ მხოლოდ. თრიალეთიდან ღრტილა—ბარალეთს მოსული გზა ჭავახეთ—თორის გზას გადაჭრდა და გოკია—კობტას თავის გავლით ასპინძის ხიდს მიადგებოდა, სადაც ის ჭავახეთიდან ბტკვრის პირით მიმავალ გზას შეუერთდებოდა.

ღრტილა—ბარალეთის სამხრეთით მერენიის წყლის პირას აღნიშნული ვერანა ხიდის ჭვარი შეიძლება აქედან ახალქალაქსაკენ მიმავალი გზის მიმართულებას გვიჩვენებდეს. ღრტილადან თორის გზით ქართლს ჩასვლის მოწმობა ჩვენ ერთხელ უკვე მოვიყვანეთ. XI საუკუნის 50-ანი წლები იყო. ბაგრატ მეფე ღრტილას იდგა. მისი მოწინააღმდეგე ლიპარიტ ქართლის ერისთავი „მოადგა ფოკათა“. მაწყვერელმა მეფეს უღალატა და ლიპარიტს მიუდგა ძესხთა ლაშქრით. მეფემ საქმე წაგებულად ჩათვალა და „ზამთრის ბუქთა საშინელთა გადაიარა შარვაშეთი და ჩავიდა ქართლს“ (მატ. ქ-ჲ, 262). ჩვენ მიერ ხაზგასმული შარვაშეთის ნაცვლად წყაროებში „შავშეთი“ სწერია, რაც, უეჭველია, გადამწერთა შეცდომაა: ჯერ ერთი, გამოთქმა „გარდაიარა შავშეთი“ შეუძლებელია და მეორეც, შავშეთის გადასვლით მეფე ქართლს ვერ ჩავიდოდა. შარვაშეთი კი მთებია თორისა და ჭავახეთის სამზღვარზე და ამ მთების გადალახვით მეფე ბაგრატ მართლაც რომ ქართლში ჩავიდოდა.

პროფ. მანანდიანი ძველ სომხურ მეგზურებზე დაკვირვებით ფიქრობს რომ ჭავახეთიდან თორზე გარდამავალი ეს გზა ერთი

მთავარი მარშრუტთაგანი იყო, სომხეთიდან თბილისში რომ შემოდის. ავტორის აზრით, გზა გუმბრს მოვიდოდა კულანდან და შემდეგ აბოცის გამოვლით ჭავახეთში შემოდის, სადაც ერთი მთავარი საგზაო პუნქტი კოთელია იყო (იხ. პროფ. Я. А. Манандян. О торговле и городах Армении в связи с мировой торговлею древних времен, стр. 173). პროფ. მანანდიანის ეს მოსაზრება შეიძლება სწორი იყო თუმცა ნინოს ცხოვრების ავტორებს სომხეთიდან ჭავახეთში და აქედან ქართლს მიმავალი მთავარი გზა კოთელია-თორზე არ წარმოდგენიათ. მათი მტკიცებით დვინიდან ლტოლვილი და მცხეთას მომავალი ნინო „მოიწია ურბნითად (V. ორბანთად) საზღუარსავე სომხეთისათა“. ზამთარი მან აქ გაატარა და მხოლოდ იენისში „წარმოემართა და მოიწვია მათა ჭავახეთისა, სადა იგი მიემთხვია ტბასა დიდსა, გარდმომდინარესა, რომელსა ეწოდების ფარავანა“. სამწუხაროდ, ეს ურბნითი (V. ორბანთი). „საზღუართავე სომხეთისათა“ დადგენილი არაა და ჩვენ დვინ-ჭავახეთის ამ გზის მიმართულება არ ვიცით. პუნქტი—ფარავანის ტბა თითქოს იმას გვიჩვენებს, რომ გზა სომხეთიდან ჭავახეთ—თრიალეთში აბოცზე შემოდის. (ამ გზის შესახებ ჩვენ ზემოთ გვქონდა საუბარი). ფარავანის ტბის გარსადინელს ნინოს წინაშე მცხეთას მიმავალი ორი გზა იყო: 1. მდინარის პირით და 2. მთით. „ნინოს შეუძნდა სიგრძე გზისა მის (ე. ი. მდინარის პირით) და სიბრტყე მათა მათ“ (ე. ი. მთის გზა). ის მოერიდა მთის გზას და „წარემართა და მიჰყუა წიად კერძო მდინარისა, რომელი იგი წარმდინარეობს დასავლით, მერმე კუალად იწყების აღმოსავლით, მიუდგა გზათა ძნელთა და ფიცხელთა, ნახნა ჰირნი დიდნი გზათაგან და შიშნი დიდნი მხეტათაგან, ვიდრე მიწევნადმდე ადგილსა მას, რომელსა იწყებს წყალი იგი აღმოსავლით დინებასა კერძ და მიერიტგან იქმნა ლხინება მისი, რამეთუ პოვნა მუნ მოგზაურნი, რომელთა თანა მიიწია სანახებესა ქართლისასა, ქალაქსა მას, რომელსა ეწოდების ურბნისი“ — (ლ. ცხოვრება მეფეთა... 69).

ცხოვრების ავტორთა წარმოდგენით ჭავახეთ—სამცხის ეს გზა ნაკლებად ცხოველი ყოფილა იმ პუნქტამდის მაინც, საიდანაც მტკვარი იწყებს „აღმოსავალით დინებასა“. მეოთხე საუკუნისათვის ასეთი წარმოდგენა ჭავახეთის მტკვრის პირის გზაზე სწორი ჩანს: ამ დროს ჯერ კიდევ ახალქალაქი არ არსებულა, მაინცა და მაინც ჭავახეთის პოლიტიკური ცენტრი ამ დროს აქ არ ყოფილა და ამ ქვეყნის მთავარი გზა ჭავახეთის მტკვრის პირს არ მიჰყვებოდა. ასე რომ ფარავანიდან ხერთვისამდის ეს გზა IV საუკუნეში ჯერ კიდევ ადგილობრივი ხასიათისა და მცირედ განთელილი უნდა ყოფილიყო.

ჯავახეთიდან სომხეთში ორი გზა მიდიოდა: აბოცზე და პალაკაციოზე. ორივე ეს მიმართულება წერილობითი წყაროებით არის დამოწმებული. ლეონტი მროველისათვის ცნობილია „გზა აბოცისაკენ“. II საუკუნეში მისი გადმოცემით სომხებმა წუნდა (ჯავახეთი) და დემოთის ციხე (სამცხეში) ხელთ იგდეს და „ოდრკეს ბრძოდეს“. „ხოლო თვით მეფენი ქართლისანი მცხეთით გაღმართ ევენებოდნან სომხეთის გზასა აბოცისსა და მარადის ეგრე ეკირთებოდეს ქართველნი და ოვსნი“ (ლ. ცხოვრება მეფეთა, 35).

ცხადია ლეონტის წარმოდგენით, სომხები წუნდაზე და აქედან დემოთზე „გზა აბოცისა“-ს მოჰყავდა. წუნდა ამ დროს ჯავახეთის პოლიტიკური ცენტრი იყო. მისი ადგილმდებარეობა კარგად არის გარკვეული. საფიქრებელია, აბოციდან წუნდაზე მომავალი გზა შემდეგ დროინდელ ახალქალაქის ადგილს არ გაუვლიდა, არამედ უფრო მარჯვით ხოჯაბეგ — ღულალის — ვაჩიან, კუმურდოზე გავლით ჩადიოდა არტაანის მტკვრის პირს ქალაში, სადაც იყო წუნდა. ვაჩიან კუმურდოს შორის ჩვენ მიერ ნაპოვნი „სუინაკტი“, ვინმე ბერი ზრესკელის მიერ აღმართული XII საუკუნის მიწურულს, თუ ამ გზის ნიშნად არა, ამ გზაზედ მდგომ ნიშნად მაინც შეიძლება მივიღოთ.

ამრიგად, ხერთვისიდან არტაანის მტკვრის პირით წამოსული გზა წუნდაზე გამოვლით კუმურდოს ამოდიოდა ჯავახეთის პლატოზე.

აქედან ორი მიმართულებით მიდიოდა ის: 1. აბოცზე ზემორე ნაჩვენებ მარშრუტით და 2. სულდაზე გავლით პალაკაციოს ტბის აღმოსავლეთ ნაპირს ჩაუვლიდა და თეთრციხე—ქალა-ვანაზიის გავლით ზარნიშატს მივიდოდა, საიდანაც ერთის შტოით ანისისაკენ, მეორეთი ყარსისკენ მიიმართებოდა.

კუმურდოდანვე, უნდა ვიფიქროთ, (ოკამ — წყაროსთავით?) გზა მიიმართებოდა არტაანისაკენ.

დასასრულ, დასაშვებია, რომ თრიალეთიდან ფარავანზე გადმოსული გზა აქავ, წუნდა—კუმურდოს სანახებში შეუერთდებოდა ზემოდასახელებულ გზა-შარებს. სომხეთიდან აბოცს შემოსული გზა, საფიქრებელია, ხოჯაბეგში განშტოვდებოდა. ერთი წუნდას, ხოლო მეორე ჩრდილოეთის მიმართულებით მიდიოდა ღრტილა-ბარალეთისაკენ (კოთელია?), საიდანაც თორის გადალახვით შიდა ქართლში ჩადიოდა. ამ მიმართულებას შეიძლება ყ ა უ რ მ ა ს ხ ი დ ი (ყაურმა ქეფრ) ჯავახეთის მტკვარზე და ხ ი დ ი ს ჯ ვ ა რ ი მ ე რ ე ნ ი ი ს წყალზე მოწმობდეს... მაგრამ ყველაფერი ეს ასე იყო მანამდის, სანამ ახალქალაქი არ შეიქმნა ამ ქვეყნის ჯერ ეკონომიური და შემდეგ პოლიტიკური ცენტრი. ამიერიდან აღწერილ გზათა სურათი

ამ მხრით შეიკვალა, რომ აბოციტ თუ პალაკაციოთი, არტანით თუ სამცხით, თორით თუ თრიალეთით შემომავალი გზები ყველანი გაივლიან ახალქალაქს. წუნდა—კუმურდო კი ამიერიდან ამ გზების კიდევან რჩებიან და ახალქალაქ—ხერთვისის გზა ადგილობრივი ხასიათის მარშრუტიდან სამაგისტრალო მნიშვნელობის შარად იქცევა...

გზა ჯავახეთიდან სამცხე—ერუშეთში თმოგვზე მიდიოდა. წუნდის სამხრეთ-დასავლეთით ეს გზა მტკვრის ხიდს გადალახავდა და თმოგვის ციხის (და შემდეგ ქალაქის) სანახებში შედიოდა. თმოგიდან გზა ნიალის ველში გადაივლიდა. აქედან ერთის მხრით ფოცხოვის ხეობაში ან ყველის ციხის სანახებში მიდიოდა გზა, აოლო მეორეს მხრით არტანისაყენ (ნაქალაქეზე გავლით).

ძველს ქართულს წერილობით წყაროებში ჯავახეთი ხშირად იხსენიება, მაგრამ უმრავლეს შემთხვევებში, სამწუხაროდ, ამ ქვეყნის საგზაო პუნქტები მოხსენებული არ არის. ყველა ამ მოწმობათა მოყვანა უსარგებლო იქნებოდა. ამიტომ ჩვენ რამოდენიმე შერჩეულ მაგალითით დავკმაყოფილდებით.

გზა ჯავახეთ—ანისი.

XI საუკუნის 65-ანი წლები. თურქთა სულტანი ალფარსლან საქართველოს შემოესია. ის თრიალეთს დადგა. მარბიელი გაუშვა. შემდეგ ჯავახეთს წავიდა. ახალქალაქი აიღო. აქედან „მოიქცა სულტანი ანისად“. აიღო ის. „მისცა მანუჩარს, ძესა აბულსავარისსა და წარვიდა ქუეყანად თვსად სპარსეთად“ (მატ. ქ-მ 269).

XIII საუკუნის 45-ანი წლები. ქართველ დიდებულებმა კოხტას თავს მონღოლთ საწინააღმდეგო შეთქმულება მოაწყვეს. საქმე შიგნიდან გაცემულ იქნა. მონღოლებმა შეთქმულთ ადგილზევე მოუსწრეს, მათი დიდი ნაწილი დააპატიმრეს და „წარასხეს ქვეყანასა ანისისასა ადგილსა, რომელსა ეწოდების შირაკევიანი“. ამასობაში ცოტნე დადიანი შეთქმულთა პაემნის თანახმად ლიხთიქითის ლაშქრით რკინის ჯვარს ამოვიდა. აქ მას აცნობეს შეთქმულების ჩაშლის შესახებ. ცოტნემ ლაშქარი უკან დააბრუნა, თითონ კი „განვლო სამცხე და ჯავახეთი და მივიდა ანისსა“ (ყ. აღმ., 635—636).

გზა ჯავახეთი—კარი.

ჯავახეთიდან კარისაყენ გზა, რა თქმა უნდა, უწინაც საგულეებელია, ვიდრე ეს ქალაქი საქართველოს სამეფოში შემოვიდოდა. ეს ქალაქი თავისი ოლქით, ჯერ კიდევ XI საუკუნის 80-ან წლებში, თურქთა შემოსევის წინაშე უძლურმა ბიზანტიის მთავრობამ დაუთმო საქართველოს მეფეს გიორგი II-ს, მაგრამ ის ქართველთა მეფე-

ჰაც ჩქარა დაკარგა და მუსლიმანთა ხელში იყო ვიდრე 1206 წლამდის. ეს დიდმნიშვნელოვანი ციხე-ქალაქი ღვინ—არზრუმისა და არტანუჯ—ღვინის გზებზე ქართველებმა მტკიცედ შემოიერთეს 1206 წელს. თამარმაო „ოც და მესამედ, გინა თუ მეოთხედ აღმავლობასა მეფობისა მისასა წელიწადსა იკითხა საქმე კარისა. რამეთუ მრავლით ქამითგან ჰპროდეს სარგის თმოგველი, შალვა თორელი და მესხნი, ვერა ღონე ქმნეს აღებისა“.. მეფემ „განიზრახა და წარავლინა დავით ზემოთ ლაშქრითა. წაიტანა ზაქარია და ივანე და უბრძანა, რათა დადგენ მუნ და ძლიერად ეომონ და ხანგრძლად იქმნა ესე და თვთ თამარ დადგა ჯ ა ვ ა ხ ე თ ს და მუნ მოელოდა ამბავსა მათსა“ (თ. ისტ. ქცა, 509, შენ. 10).

რუქნედღინთან ომი გადაწყდა. „მოუწოდეს სპათა... და შეკრბეს ჯავახეთს. და მოვიდა (თამარ) ვარძიას (ილოცა და) გაგზავნა ვარძიით ლაშქარნი... და წარუძღვა ბასიანის კერძოთა და მიიწივნეს მახლობლად კარისა და დადგეს ღღისა ერთისა სავალსა“; თამარი უკუმოიქცა, ხოლო ლაშქარი წავიდა და „ვითარ მიიწივნეს ქვეყანად ბასიანსა, მუნ იყო სულტანი დაბანაკებული აღვილსა ბოლოსტიკედ წოდებულსა“ (იქვე, 500—502). ჯავახეთ-ყარსის გზის დამოწმების გვერდით უკანასკნელ ამონაწერში ჩვენთვის საყურადღებო ისიცაა, რომ ჯავახეთიდან ქართველთ ლაშქარი ბასიან—ყარსის გზით და არა არტან—ოლთისზე გავლით მიდის.

ყარსის ქვეყანა ჯავახეთის ქვეყანას უშუალოდ ეკვროდა. მათ შორის მდებარე პალაქაციო XII საუკუნეში ჯავახეთში შემოდიოდა ადმინისტრაციულად, ის ჯავახეთის ერისთავის „სანაპიროს“ წარმოადგენდა. XII ს. 85-ანი წლები იყო. „მოვიდეს ლაშქარნი არანისა და გელაქუნისა თურქთანრ ქუეყანასა პალაქაციოს და ძაღლის ჭევად წოდებულსასა (v. და მოარბიეს ქვეყანა პალაქაციოსი ძაღლის ჭევად წოდებული) და მომრბეველთა ზედა გამრეკელი კახასძე მიუქდა და სუისაგან თამარ უძღველისა მცირეთაგან დიდნი იძლივნეს“ (ისტ. და აზმ. 418).

გამრეკელ კახასძე (თორელი) ჯავახეთის (—ახალქალაქის) ერისთავი იყო (ასევე იყვნენ შემდეგ მისი ჩამომავალნიც: შალვა—XII—XIII სს., კახა—XIII ს., გამრეკელ-ჯავახიშვილი XIII—XIV სს., შალვა—XIV ს.).

ყარსიდან პალაქაციოს მომავალ გზას მოწმობს განთქმული ჩილდირის ომი 1578 წლისა თურქ-ოსმალთა და ერანელთ შორის. „მარიამობისთვის თ, შაბათსა დილას ძურძნასა (v. ძურძანას) და წინწალს შუა არზრუმისა და ვანის ფაშა მოვიდეს და სულთანი და ყარახან ბაზუქლუ, კიდევ მუღალუს ბატონი იქ შეიყარნეს... შეებ-

ნეს ურუმთა. პირველად გაიმარჯვეს ყიზილბაშთა და მერმე ურუმ-ნი მოერივნენ და გაიმარჯვეს“ (სამი ისტ. ქრონიკა, მესხური და-ვითნის მატიაწე, 98—99).

აქ დასახელებული ძ უ რ ძ ნ ა (ძურძანა) და წ ი ნ წ ა ლ ი ესაა აწინდელ რუკებზე თურქული გამოთქმით აღნიშნული ზურზუნა და ზინზალი პალაკაციოს (—ჩილდირის) ტბის ჩრდილოეთით, მტკვრის შემდინარე ყარაჩაის (შავი წყალი?) ხეობაში. ძურძანა—წინწალ-თეთრი ციხე (აღჯაყალა) და ჰალა თითქო მოწმობენ, რომ სამხრე-თიდან (ანისიდან, ყარსიდან) წამოსული გზა ჰალას განშტოვდებო-და. ერთი თ ე თ რ ი ც ი ხ ე—წ ი ნ წ ა ლ — ძ უ რ ძ ნ ა ზ ე გა ვ - ლ ი თ, არტაან ახალქალაქის გზას შეუერთდებოდა (ჯაყის ციხეს), მეორე სულდა-ვაჩიანის გავლით ახალქალაქში შედიოდა.

ჯ ა ვ ა ხ ე თ — ა რ ტ ა ა ნ ი ს გ ზ ა .

უძველესი თუ ნაგვიანევი ცნობები ამ გზის შესახებ მრავ-ლად მოიპოვება. „ქართლის მოქცევის“ ავტორთა წარმოდგენით ამ გზით მიდიან მირიან მეფესთან კონსტანტინე კეისრის ელჩები: იოანე ეპისკოპოსი და მისთანა მოციქული. „და ვი-თარ მოიწივნეს ადგილსა, რომელსა ჰქვან ერუ-შეთი და დაუტევნა [მუნ ხურონი] საქმედ ეკლესიისა ...და წამო-ვიდა და მოვიდა მანგლის დაიწყო ეკლესიასა“ (ლ. ცხორება მეფე-თა, 99). თუ აქ მოხსენებული „ერუშეთი“ შემდეგ დროის ერუშე-თია (და არა თვით არტაანი...) ან კიდევ აწინდელი ნ ა ქ ა ლ ა ქ ე ვ ი, როგორც ამას ვახუშტი ჰგონებს (იხ. გეოგრაფია, 221—222), ორი-ვე შემთხვევაში ჩვენ არტაან-ჯავახეთის გზის უძველესი მიმართუ-ლება გარკვეული გვეჩვენება: ა რ ტ ა ა ნ ი — ნ ა ქ ა ლ ა ქ ე ვ ი (ე რ უ-შ ე თ ი) — ე რ უ შ ე თ ი — ნ ი ა ლ ი ს ვ ე ლ ი — თ მ ო გ ვ ი — ხ ი დ ი მ დ ი ნ ა რ ე მ ტ კ ვ ა რ ზ ე — წ უ ნ დ ა .

ამავე მ ა ნ გ ლ ი ს — ე რ უ შ ე თ ი ს გზით წავიდა საბერძნეთს ერაკლე კეისარი VII საუკუნის 30-იან წლებში და თან „წარიტანა ზანგლისით და ერუშეთით ფერკთა ფიცარნი და სამსქუალნი..., რო-მელნი მოცემულ იყუნეს კონსტანტინესაგან მირიან მეფისად“ (ჯ. 196). ეს გზა შემდეგ დროებშიაც არსებობდა და, უნდა ვიფიქ-როთ, მნიშვნელობაც საკმაოდ შენარჩუნებული ჰქონდა. ამას თმო-გვის ადგილმდებარეობა და მისი მნიშვნელობა მოწმობს თითქო. თმოგვი, როგორც საგზაო პუნქტი, ზემოთ ჩვენ რამოდენიმეჯერ დავიმოწმეთ ყველის ციხესთან დაკავშირებით. მოვიყვანოთ კვლავ.

1190 წელი. მეფე თამარის წინააღმდეგ განდგომილთა ერთი ნაწილი სამცხეს შეიყარა. აქ მათ „გააგეს პირველად აღება ჯავახე-თისა თმოგვისა და ახალქალაქისა, კუალად თრიალეთისა და სომხი-თისა“ (ისტ. და აზმ. 437). თავისი მომხრენი თამარმა აჯანყებულთა

წინ მიაგება „ქუეყანასა ჯავახეთისასა... და მივიდეს მტერსა ზედა, ვინათგან იგინიცა მუნვე მოსრულ იყუნეს... და იქით ესენი მისულნი მტკუარსა ზედა და იგინი მუნით კი დსა ზედა შეიბნეს“. აჯანყებულნი დამარცხდნენ „და გამვლელთა ჯიდისათა მიმართეს მთასა ტორნაძიად სახელდებულსა“. აქაც ვერ დამაგრდნენ და „გარიდეს და მიიწივნეს ველსა ნიალისასა და წყალსა ხინგრისასა თმოგუს და ერუშეთს შუა“ (ისტ. და აზმ. 439). ხიდი თმოგვთან ვახუშტის დამოწმებული არ აქვს. ჩანს, თმოგვის ხიდი მის დროს უკვე ნანგრევი ყოფილა, როგორც არის ის დღეს. ნიალი „თმოგვსა და ერუშეთს შუა“, როგორც საგზაო პუნქტი, სხვაგანაც ჰოიხსენება.

1021 წელი. „გამოვიდა ბასილი მეფე ბერძენთა ამა გიორგი მეფესა ზედა... და იქმნა ბრძოლა დიდი სოფელსა, რომელსა ჰქვან შირიმნი (v. შირიმთა)“. ქართველები დამარცხდნენ „და წარმოვიდეს. წარმოუდგეს უკანა ბერძენნი... მოუწია ლაშქარმან არტაანს. ტყუე ყუეს და მოაოჯრეს არტაანი და რაჟამს წავიდა გიორგი მეფე თრიალეთს, მოუდგა უკანა (ბასილიცა) და ასწყუდეს ქუეყანა ჯავახეთისა და გარდავიდა თრიალეთს“ (მატ. ქ-მ, 248).

სუმბატ დავითის ძეს ამავე ამბების გადმოცემისას საინტერესო დეტალი მოჰყავს:

შირიმთას დამარცხების შემდეგ ქართველებმა „მორიდეს და წარმოვიდეს, ხოლო ბასილი უკანა წარმოუდგა და მოვიდა არტაანს და დაწუა იგი... ხოლო გიორგი წარვიდა ნიალით (v. ნიგალით) კერძო სამცხედ და მიუდგა მას უკანა ბასილი ჯავახეთით კერძო და მოაოხრა ყოველივე. გარდავიდა გიორგი თრიალეთად და მოადგა ბასილიცა თრიალეთედავე... შეიქცა ბასილი თრიალეთით და უკმოვლო ჯავახეთი და არტაანი“ (ც-ბა და უწყება... 355). ამ მოწმობიდან ჩანს რომ არტაანიდან თრიალეთს მისვლა შეიძლებოდა: 1. „ნიალით კერძო“ სამცხეზე გავლით — ეს გზა, რა თქმა უნდა, ჯავახეთსაც გაივლიდა (ალბათ მის ჩდილო ნაწილს), 2. არტაანიდან მეორე გზა სამცხეზე გაუვლიდა, უშუალოდ ჯავახეთში შედიოდა მტკვრის მარჯვენა სანაპიროთი. უკანასკნელი გზის ზედმიწევნითი მიმართულება ნათელი არ არის: წყაროები მარშრუტის შუა პუნქტებს არ ასახელებენ. წყაროს თავი ერთი იმ მნიშვნელოვან ადგილთაგანია, რომელსაც, უნდა ვიფიქროთ, არტაან ჯავახეთის დიდი გზაშარა არ ასცდებოდა—(წყაროს თავზევე გამოივლიდა—ჩვენ ეს უკვე ზემოთ აღვნიშნეთ — სამცხიდან ანის-ყარსისაკენ მიმავალი გზაშარა). აქედან მიმართულება სულ და (ან ოკამ)—ახალქალაქი

ი:ავსებით თვალსაჩინოა. მაგრამ არტანდიდან თრიალეთისაკენ, უეკველია, უფრო მოკლე გზაც უნდა არსებულებოდა სამხრეთ ჭავჭავთზე გავლით (და ეს განსაკუთრებით მანამდის, სანამ ახალქალაქი ჭავჭავთის ეკონომიურ და პოლიტიკურ ცენტრად გადაიქცეოდა). უკანასკნელი მიმართულების გარკვევაში რამოდენადმე დღევანდელი დადგენა გვიშველის. „მატიანე ქართლისაჲ“-ს ავტორს დღივი სამკერ აქვს მოხსენებული. ამ წყაროს მიხედვით დღივის ადგილმდებარეობა ნიშანდობლივი არ ჩანს. სომეხი ისტორიკოსი ასოლიკი დღივს გარკვევით ჭავჭავთში უჩვენებს. პროფ. ივ. ჭავჭავაძის საკითხის გაურკვეველობას აღნიშნავს (ქართ. ერის ისტ. II, 323, 340).

X საუკუნის მიწურულს (ასოლიკით 988 წელს) ბაგრატ აფხაზთა მეფემ თრიალეთის პატრონის რატ ბაღვივაშის დამორჩილება გადაწყვიტა. „შეკრიბა უცნაურად (v. ბაგრატ მეფემან) სპა თვისი, გარდამოვიდა ქართლად, ენება მოდგომა და შეპყრობა რატი ერისთავთა ერისთავისა“ (მატ. ქ-მ, 240). ბაგრატის მოწინააღმდეგეებმა დაარწმუნეს ტაოელი კურაპალატი დავით, რომ აფხაზთა მეფე მის წინააღმდეგ არის ამხედრებული. კურაპალატი „მსწრაფლ წამოვიდა, მოუწოდა ლაშქარსა თვისსა და უკმო ყოველთა მეფეთა სომხითისათა—(იქვე). დავითი და მისი მეშველნი „მოვიდეს და დადგეს დღივს“ (იქვე). სომეხთა ისტორიკოსი სწორედ ამავე ეპიზოდის გადმოცემისას (მეტად საინტერესო განსხვავებით) აღნიშნავს, რომ აფხაზთა მეფე მდინარე მტკვრის პირს დადგა თავისი ლაშქრით. *დაჲ განსაქი ქიხიაჲ კიორჲ კიჯხასაჲ ვხაიჲ* ხოლო დავით კურაპალატი თავისი შემწეებით სოფელ დღივს, ჭავჭავთის ქვეყანაში... *ქ ვაღაღინ, შაღასაჲგ ხ ჩანსაქინ ქ ვიღინ, ირ კიჯი რქიქსინ*. იხ. *წათმოქმედნე თხეგერასკან* 252). ქართველი მემატიანეს ზემოთ მოყვანილი ცნობა დღივის ადგილმდებარეობის საკითხში ასოლიკის მოწმობას არ ეწინააღმდეგება. პირიქით, მთელი ეპიზოდის გათვალისწინებით ისე გამოდის, რომ დღივი მასაც ჭავჭავთში ეგულება.

ბაგრატ აფხაზთა მეფე თრიალეთს უნდა მოსულიყო. ამიტომ მამა მისი გურგენ შავშეთიდან წამოსულა: „შეკაზმულიყო... მისლვად შვილისა თვისისა თანა“. დღივს მდგომმა კურაპალატმა, რათა მამაშვილის ძალთა გაერთიანება არ დაეშვა, „გავზავნა ლაშქარნი გურგენს ზედა. მიეგებნეს წინა გურგენს და შეიბნეს გადათხროლთა, თავსა შავშეთისასა. გააქციეს გურგენ და შთაიხვეწა მეოტი და შევიდა ციხესა წყფთისასა“. ამრიგად, დღივიდან გავზავნილი ლაშქარი წინ მიეგება შავშეთიდან ყველის ციხის სანახებისაკენ მომავალ გურგენს. ამის შემდეგ თითქო სადაო არაა, რომ დღივი ტაოში არ იგულისხმება.

ამასობაში ბაგრატი „მოსულიყო თრიალეთს (გარდამოვიდა და) დადგა კარუშეთს“. კარუშეთის შესახებ ჩვენ ზემორე გვქონდა საუბარი. ჩვენ ის ჩრდილო-დასავლეთ ჭავჭავთში დავადგინეთ მდ. მტკვრის აღმოსავლეთით (ამის თანახმად შევასწორეთ ტექსტი ჩაუთრეთ „გარდამოვიდა და“). კარუშეთის ჩვენ მიერ დადგენას თითქო ასოლიციუ უპერს მხარს. მისი ცნობით ბაგრატის ლაშქარი აკი მტკვრის ნაპირს დადგა. თრიალეთის შესახებ, თუ იქ ვიგულისხმებდით კარუშეთს, ასეთი რამე არ ითქმის.

კარუშეთიდან აფხაზთა მეფემ ჭერ მოციქული გაგზავნა და მოწინააღმდეგის ლაშქარი „განიცადა“, ხოლო შემდეგ, რაკი დარწმუნდა, რომ ძალით ვერას გახდებოდა, თვით მივიდა კურაპალატის ბანაკში. უეჭველია, დღივი კარუშეთიდან სადღაც ახლო ანაგულისხმევი. ამავე დროს ის ყველის ციხისაკენ არ არის: დავითს, დღივს მდგომს, საგანგებო ლაშქრის გაგზავნა დასჭირდა გურგენის შესაჩერებლად. გეორგეჩერ დღივს ქართველი მემატინე შემდეგ კონტექსტში მოიხსენიებს: XI საუკუნის ათიანი წლები იყო. კახთა ქორეპისკოპოსის მიერ ომში გამოწვევა ბაგრატ აფხაზთა მეფეს და კურაპალატს მოახსენეს. ბაგრატ „იყო მას ემსა, დღივს, რამეთუ განაგებდა საქმეთა ტაოსა და ქართლისათა, რომელ მაშინ თვთვე ეპყრა ტაო... წარგზავნა (მეფემან ბაგრატ) კაცი მოსწრაფედ, აწვია სპათა აფხაზეთისათა და ქართველისათა და თვთ წარემართა ზემოთა ლაშქრითა, გაიარა თრიალეთი, გავლო ჭიდი მცხეთისა და მოერთნეს თანა აფხაზნი და ქართველნი, დადგა მთიანეთს და იწყო შემუსრა კახეთისა“ (მატ. ქ-დ, 242).

მოყვანილი ამონაწერიც დღივს ჭავჭავთში ჰგულისხმობს, თუმცა ზერელე შეხედვით, საწინააღმდეგოს დასკვნის საბუთსაც იძლევა თითქო. ბაგრატ დღივს იყო „რამეთუ განაგებდა საქმეთა ტაოსა და ქართლისათა, რომელ მაშინ თვთვე ეპყრა ტაო მიცვალეზასა ზედა მამისა მათისა გურგენ მეფეთ მეფისა“. არის საცთური, რომ დღივი ტაოშია, მაგრამ ეს მხოლოდ ზერელე შეხედვით: დღივს მყოფი მეფე მარტო ტაოს საქმეებს კი არა ქართლის საქმეებსაც განაგებდა. ასე რომ, თუ დღივის ადგილმდებარეობის განსაზღვრას ამ მომენტით მოვისურვებდით, მაშინ ეს პუნქტი ისეთ ადგილს უნდა გვეგულისხმა, საიდანაც ქართლისა და ტაოს მართვა ორთავესი შეიძლებოდა...

მაგრამ ამ ამონაწერში სხვა ადგილიც მოიპოვება ჩვენთვის საყურადღებო. ბაგრატ „წარემართა ზემოთა ლაშქრითა, გაიარა თრიალეთი, გავლო ჭიდი მცხეთისა“... რატომ მხოლოდ თრიალეთი გაიარა ბაგრატ მეფემ? იმიტომ რომ—ასე გულისხმობს მემატინე—მეფეს „ზემო“ (ქართლის) ლაშქარი დღივს მოუვიდა, ხოლო

დღივიდან მცხეთის ხიდისაკენ ბავრატს მხოლოდ თრიალეთი ჰქონდა გასავლელი: დღივი ჯავახეთში იყო.

მესამე ცნობა დღივის ადგილმდებარეობისათვის არსებითს არას იძლევა. ის საინტერესოა მხოლოდ იმდენად, რამდენადაც ერთხელ კიდევ მოწმობს, რომ ეს პუნქტი მნიშვნელოვანი ადგილი იყო X—XI საუკუნის ზემო ქართლის პოლიტიკურ ცხოვრებაში.

1058 წ. ზემო ქართლის ერისთავებს „მოეწყინათ პატრონობა ლიპარიტისი“... შეიპყრეს დღივის ლიპარიტ და ძე მისი ივანე, ხოლო ნიანია გარდაეხუტა და მიმართა კლდეკართა და არა შეუშუეს მამისა მისისა ციხოვანთა და წარვიდა ანისს ბერძენთა თანა“ (მატ. ქ-ჲ, 266). ამრიგად, ასოლიკის მოწმობას დღივი ჯავახეთში მდებარეობის შესახებ ქართველი მემატიანე ადასტურებს და კიდევ უფრო ნიშანდობლივ განმარტავს: მას დღივი ჯავახეთის ჩრდილო ან დასავლეთ ნაწილებში არ ეგულება.

ჯავახეთის სამხრეთ ნაწილში, ხანჩალის ტბის დასავლეთით. დღემდის ცოცხალია სახელწოდება, რომლის დღივთან გაიგივება, ვფიქრობთ, დაუბრკოლებლად შეიძლება. რუსულ ხუთვერსიან რუკაზე მას „Длифт“ ეწოდება. „დილიფი“ აღმოგვიჩნდა ჩვენც ჩაწერილი ჯავახეთში მოგზაურობიდან. ალ. ჯავახიშვილის რუკაზე ეს სახელი ქართულადაა გააზრიანებული: მას აქ უკვე „ტილიფი“ ეწოდება. აი ეს დილიფ-ტილიფი მიგვაჩნია ჩვენ საქმიებელ დღივის სახელნაცვლად. ქართული სახელის ასეთი ცვლა სრულიად ბუნებრივია აწინდელ ჯავახეთის სომხურ-თურქულ ენობრივ სინამდვილეში. სოფელ დილიფის მდებარეობა კარგად შეეფერება არტაანით თუ ანისს—ყარსით ჯავახეთში შემოსულ გზათა შესაყარს; ამავე დროს ის წყაროსთავიდან თრიალეთში მიმავალ პირდაპირ გზაზედ ძვეს (ახალქალაქი-არტაანიდან თრიალეთს მიმავალ გზას საგრძნობლად ამრუდებს): წყაროსთავი—კარწახ—სულდა-დილიფ-ყაურმა (ხიდი) — განძანი... ან კიდევ წყაროს თავი — სულდა — დილიფხოჯაბეგ — სათხა — სადამო — განძა.

დილიფი დაშლიტაფას ძირზე დღეს არაფრით არის შესანიშნავი გარდა წყაროებისა, რომლებიც ჰკვებავენ უმთავრესად ახალქალაქის წყალს. ამიტომ უკანასკნელს ხშირად დილიფის წყალსაც უწოდებენ ხოლმე. სიძველეებიდან აქ არაფერია გარდა „თამარის დროის“ სასაფლაოსი (ეკლესიაც კი არ შენახულა) მდიდრული საფლავის ქვებით: ცხენებისა და ვერძების ქანდაკებებით ყოფილა მეორე სასაფლაოც „კიდევ უფრო ძველი“. ის უკვე „მოუთხრიათ“, სახნავად უქცევიათ. იქ, სხვათა შორის, ორი წარწერიანი ქვაც უპოვიათ, რომელიც თურმე „ვერც გოგაშენელ ქართველმა ხუცესმა წაიკითხა“. დღეს ის ქვები აღარა ჩანს.

ჯავახეთიდან არტანისაკენ კიდევ ერთ მარშრუტზე შეიძლება საუბარი. ეს არის ხერთვის—წუნდის გზის გაგრძელება მტკვრის პირით წუნდა-მარგასთან (მარგის მერე?)—ვანის ქვაბ-ვარძია-მირაშხანით. მარშრუტის აღნიშნული ნაწილი პირადი დაკვირვების შედეგად გვაქვს გარკვეული. როგორ იყო საქმე მირაშხანს ქვევით,—ამოდიოდა ეს გზა ჯავახეთის პლატოზე (ლართაში? ოლადაში?) თუ ისევ მტკვრის ნაპირს მისდევდა, ამას სპეციალური მოხილვა სჭირია.

დ ე მ ე ზ ე ბ ა

I. გადასახადი „საქიდი“

ბაგრატ IV ათავისუფლებს შიომღვიმის სოფელ ბორცვის ქუარს ყოველივე „შესავლისა და გამოსავლისაგან“ და მათ შორის „საქიდისაგან“ (შ. მლ. საბ. 4). სკიდი საგზაო გადასახადი ხომ არ იყო?

გადასახადი საქიდი საინტერესოა მით, რომ მოწმობს, თუ როგორი საშუალებებით გასდო დავით აღმაშენებელმა მ დ ი ნ ა რ ე ე ბ ზ ე ხ ი დ ე ბ ი ალემბიციემის განვითარებასთან დაკავშირებით. შემოუღიათ საამისოდ სპეციალური გადასახადი, რომელიც უნდა ვიფიქროთ, საერთოდ გზას ხმარდებოდა. თუ აქვე გავიხსენებთ, რომ ასეთ გზებზე გამართული იყო ქარვასლები, საფოსტო ცხენები (ზორაბაბელის მგზავრობა სუნჯისკენ) ჩვენ შეგვიძლია დავასკვნათ, რომ საგზაო საქმე საქართველოში გაცილებით უფრო სახელმწიფოებრივად ყოფილა მოწყობილი (მის შენახვაში მონაწილეობდა მთელი გადამხდელი საზოგადოება), ვიდრე მონღოლთა დროს (რომელნიც აგრე განთქმული არიან გზათა მშენებლობით), როცა გზისა და საგზაო სიმძიმე ტვირთად დააწვა გზების ახლო მოსახლე სოფლებს და რამაც აყვავების ნაცვლად მათი განადგურება, აყრა-მიმოფანტვა გამოიწვია. დავით—თამარის გზები ცოცხალი. ბუნებრივი სახალხო საჭიროებით (ალემბიციემობის გაძლიერებით) გამოწვეული მოვლენა იყო და ამასავე ემსახურებოდა. მონღოლური გზები მონღოლთ სამხედრო და საპოლიციო მიზნებს ემსახურებოდა და ასევე უსარგებლო სატრანზიტო ვაჭრობას...

II. გზის მშენებლობის შესახებ

ზურტაკეტის ფუნდუკის ამშენებლის („თამარ“) საკითხი დაკავშირებულია იმასთან, თუ როგორი იყო წესი გზის მშენებლობისა ძველ საქართველოში. ეს კი დამოკიდებულია საკითხისაგან თუ როგორი გავლენა ჰქონდა ამ მოვლენაზე საქართველოს პოლიტიკურ წყობილებას, ეს ყველაფერი იმისგან დამოუკიდებლად თუ: იყო თუ არა „გზის მშენებლობა“. გზის მშენებლობა რაღაც მინიმალ-

ლურად უთუოდ იყო: ამის ნიშანია გზაქრილები, კლდეკარები, ხიდები, ფუნდუკები (ასპინძა, ფუნდუკი, ქარვასლა, ხანაგა, სადგური), მაგრამ კიდევ უფრო იყო გზის ექსპლოატაცია—საბაჟოები.

საგზაო სადგურები დავითის დროს, ქვაფენილები, ხიდები. ცნობა თამარის დროს ზორაბაბელის მგზავრობისა სუნჯას, სოფელი მილიონი მთიულეთში... ასე რომ მშენებლობაც იყო და ექსპლოატაცია... ე. ი. გზას აშენებდა მეფე და ფეოდალი; ორივე თავთავიანთ ქვეყანაში. გზას აშენებდა ის, ვინც ეწეოდა ამ გზის ექსპლოატაციას. ფეოდალისაგან გზის აშენება იმაზეა დამოკიდებული, თუ ეს ფეოდალი რამდენად იყო ეკონომიურად დამოუკიდებელი მეფისაგან—ის ხომ ჯერ თავადი არ იყო. ლიპარიტ ბაღვაშმა რომ კლდეკართა ციხე ააგო და დავით იპატრონა, ეს გამოდგება საერთო მაგალითად.

III. თრიალეთში მოსახლეობის მოსპობის მიზეზები

რატომ მოისპო მოსახლეობა თრიალეთში XVI საუკუნეში თუ შეიძლება ამაზე უწინ მოისპო? უნდა ვიფიქროთ: აქაური მოსახლეობა შევიწროვდა უკვე XIII საუკუნიდან, მონღოლთა ბატონობის ხანიდან. ურდო „ჯავახეთის მთებში“ რომ იდგა, უეპკელია, იყო მიზეზი თრიალეთის შევიწროვება-აყრისა. შემდეგ კი შემცირებული მოსახლეობა ვეღარ უძლებს სხვადასხვა არა-ხელსაყრელ პირობებს. თრიალეთი XIII—XIV საუკუნეებში სხვას გარდა სწორედ იმით უნდა დაზიანებულყო, რომ დიდ სავაჭრო და სამიმოსელო გზაზე იდო. მონღოლთა პირობებში ეს ხომ უბედურება იყო. საინტერესოა, თრიალეთი აყვავდა X—XI საუკუნეებში, როცა არაბულ და ბერძნულ სამყაროს შორის ეკონომიური ურთიერთობა გაჩაღდა მთელი ორი საუკუნიტ შეწყვეტილი. ამაზედ წინ კი მანგლისი, რეხა...

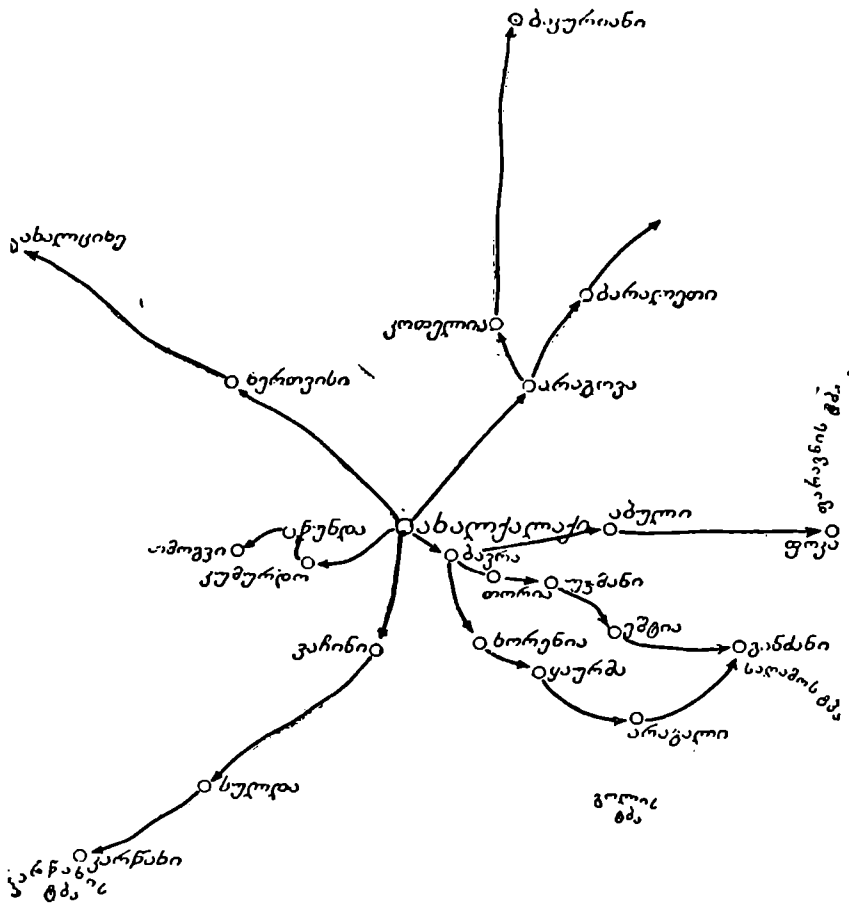
ერთხელ გზამ ააშენა, მეორეჯერ გზამ მოსპო...

IV. გატეხილი ხიდი და გზა თბილისი—ხუნანი

გატეხილი ხიდი იმას კი არ ეწოდება, როსტომმა რომ ააგო, არა მედ ქვემოთ რომ ბურჯებია დღესაც დაცული. ეს ძველი ხიდი როსტომის დროს გატეხილი ყოფილა (ახალ ხიდს, რომელიც მის გვერდით ააგო, უწოდეს „გატეხილი ხიდი“. ხიდი აგებულია აგურისაგან, ამიტომ რუსებმა „Красный мост“ უწოდეს, საიდანაც ითარგმნა შემდეგ სახელწოდება „წითელი ხიდი“¹).

¹ ფრჩხილებში მოთავსებული მოსაზრება მოტანილია ნ. ბერძენიშვილის საუბრის ჩანაწერიდან 1948 წ. 12. V. რედ.

ჯავახეთის გზები



საქარავნო გზა გატეხილი ხიდიდან რომ მარნეულზე მოდიოდა, ეს თითქო მრავალი რამედან ჩანს. ერეკლე კეისრის შესახებ მოწმობაში ნახსენები ხუზაშენი² სწორედ აქაა საგულეებელი... უნდა ვიფიქროთ გზა თბილისიდან (განჯის კარიდან) სოღანლულზე, აქ რომ ციხის ნანგრევია, იქ გადიოდა. აქ შეიძლება გზა მთაზე გადასავლით არა აწინდელი მარშრუტით მიდიოდა თბილისიდან (აქედან კუმის — კოლა — მარაბდით — მარნეულს). შეიძლება, ეს გზა მარაბდას ხიდით აქ გადაივლიდა ალგეთს. ამ ხიდის ბურჯები ეხლაცაა აქ. ის, რა თქმა უნდა, გვიან ხანაში ანაგები არაა. თ ბ ი ლ ის ი — მ ა რ ნ ე უ ლ ი ეს უ ნ და ყ ო ფ ი ლ ი ყ ო ე რ თ ი დ ღ ის მ ა ნ ძ ი ლ ი. მარნეულიდან გზა გატეხილი ხიდისაკენ (ხუნანისაკენ) უნდა წასულიყო. მ ა რ ნ ე უ ლ — ხ უ ნ ა ნ ი უ ნ და ყ ო ფ ი ლ ი ყ ო მ ე ო რ ე მ ა ნ ძ ი ლ ი. აქ მიმართულებას თითქო თითონ გატეხილი ხიდი არკვევს (მაშინ ეს ხიდი, რა თქმა უნდა, გატეხილი არ იყო). მარნეულიდან გზა განჯისაკენ, ხუნანისაკენ ქ ც ი ის მ ა რ ც ხ ე ნ ა მხრით მიდიოდა ქცია-ალგეთს შორის (აქ უნდა გავლა და ამ ადგილების ნახილვა). მაგრამ ხომ არ შეიძლება გატეხილი ხიდი ხუნანისთვის ვივარაუდოთ გასაქეთებლად, ხოლო გზა კი მარნეულიდან შულავერით დებედას მარჯვენა მხრით ვივარაუდოთ? ა ღ ჯ ა ყ ა ლ ის ც ი ხ ე თითქო ამის ნიშანია, ის რომ ნაგვიანევი არ ჩანდეს... მაინცდამაინც ეს გზა გატეხილი ხიდიდან რომ სოფლებიან ქვეყანაზე გამოდიოდა და არა უდაბურ ადგილებზე, ეს გვიანი ხანის ერთი მოწმობიდანაც ჩანს: „გ ა ტ ე ხ ი ლ ი ხ ი დ ი დ ა ნ თ ბ ი ლ ის ა მ დ ე რ ა ც ს ა მ დ ე ბ რ ო ე ბ ი ა, ს უ ლ ს ა დ ე დ ო ფ ლ ო ა“. თუ გზა იმ მიმართულებისა იქნებოდა, რაც მას დღეს აქვს, ასეთი რამ გაუგებარი იქნებოდა: გატეხილი ხიდიდან თბილისამდე არც ერთი სამღებრო აქ საჯარაუდებელი არაა. მაშ ნაგულისხმევია, რომ გზა გატეხილი ხიდიდან თბილისამდე რაღაც სოფლებზე გამოივლის. თანაც ისეთ სოფლებზე, სადაც სამღებროს გამართვა მოხერხებული იყო... ასეთია სწორედ მ ა რ ნ ე უ ლ ი (და კიდეც სხვა, ალბათ...).

გზის ასეთი დაგრძელებისას გასაგებია არაბ გეოგრაფების მანძილი ხუნანიდან თბილისამდე.

² ერეკლე კეისარმა „დაუტევა ტფილისს ჯიბლუ ერისთავი ბრძოლად ციხე-სა ტფილისისასა, და თუით წარემართა ბაღდადს. და მივიდა გარდაბანს, ვაოაზ გაგელისასა, და დაილაშქრა ადგილსა მას, რომელსა ჰქვან ხუზაშენი... და წარვიდა ბერდუქს“ (სუმბატ დავითის-ძე, ქცა, I, 375). რედ.

V. ამონაწერი ისტორიის ინსტიტუტის ისტორიის გან-
ყოფილების 1950 წლის 10—XI სხდომის ოქმიდან

მოსმენილ იქნა ნ. ბერძენიშვილის „მოკლე ცნობა“. ცნობა მო-
ტანილი იყო ხსენებული ავტორის შრომის—„გზები ძველ საქართველოში“—ერთ-ერთი თავიდან: „კარნი“. ავტორმა სცადა „კართა“, „ზეკართა“ და „კლდეკართა“ კლასიფიკაციის დადგენა და, სხვათა შორის, ქართული „კლდეკარის“ თურქული სახელის—„კოდა კლდ-
არ“ მოტანისას მან ყურადღება მიაქცია ერთ საგეოგრაფიო სახელს, გუმბრიდან ყარსისაკენ მიმავალი გზის უმადლეს გადასასვლელს რომ ეწოდება—ბაშკადიკლარ. ავტორს შესაძლებლად მიაჩნია ამ საგეოგრაფიო სახელში ქართული „თავი კლდეკარი“ დაინახოს. ადვილგასაგები „თავი“ თურქებს უთარგმნიათ: ბაშ—(შდრ. ბაშქიჩეთ), ხოლო „ტექნიკური“ „კლდეკარი“ თავისებურად გამოუთქვამთ (შდრ. თრიალეთის კოდა კლდარ...). აქვე იგონებს ავტორი საქართველოში გავრცელებულ საგეოგრაფიო სახელებს „თავი“-ს დართვით: თავი მურჯახეთი, თავფარავანი, თავსურები, თავპანტა. ხოლო „კართან“ კავშირში ავტორს მრავლად მოაქვს საამისო საგეოგრაფიო სახელები (ღართის კარი, ქართლის კარი, ხიდიკარი და ა. შ.) და სხვათა შორის, ცნობილ ქალაქთა სახელები: კარი, კარინითი (კარინი, კარნუ ქალაქი). აქვე მოაქვს ავტორს ე. თაყაიშვილის მიერ აღნიშნული ფაქტი, რომ სამხრეთ საქართველოში (კოლა, ტაო) „კარი“ გზის ტექნიკურ ტერმინად „შესავალი“ გასავალის“ სახელად ჩვეულებრივია, რაც მომხსენებელს დასმული საკითხისათვის ფრიალ საყურადღებო გარემოებად მიაჩნია...

VI. თიანეთში—„საყარაულო“ (ყალეთის ადგილას), კახეთში ქვემოხობდაშნის ახლოს урочище Сакарауло, АКАК, I, 472. ასეთი საყარაულო საქართველოში არა ერთია სხვაგანაც (ლეკიანობის ხანაში), გზა აღარაა თვისუფალი. საყარაულოებია გართული. ძველი ქალაქი საყარაულოდ ქცეულა.

VII. „კარსანი“ კარ-თან კავშირში შეიძლება იყოს. ხომ არ იყო პირველად კარისანი? იქ მართლაც „ქართლის კარი“-ა არმაზის წყლის ხეობაში სოფელ ქართლის ზემოთ, სადაც უშუალოდ სოფელი კარსანია.

I ოქმის ამონაწერის verso-ზე ავტორის ხელით მიწერილია: ბაშკადიკლარის ახლოს არის ორთა კადიკლარ და აშაგაკადიკლართავი, შუა და ქვედა კადიკლარ.

კიდევ სადა გვხვდება ეს კადიკლარ გარდა თრიალეთისა? ხომ არ ექცათ თურქებს ის ზოგად სახელად?

VIII. კარი—კომპოზიტი

გზა თბილისიდან—კოჯორს, აქედან კაბენზე. იქ იყო სოფლები ასურეთი, ეშვის წყარო, სამაჩხეთი, კარაპნელა და აქედან გადიოდა ენაგეთს. უკანასკნელ დრომდისაც კი, ვიდრე მანქანები შემოვიდოდა, ენაგელები ამ მოკლე და ძველი გზით დადიოდნენ თბილისში.

კარაპნელა ასეთ კონტექსტში უფრო აზრიანია გავიგოთ როგორც კარაპნელა. საინტერესოა, რომ დღესაც კარაპნელას დასავლეთით ადგილია, რომელსაც ეწოდება ბნელეთი. ასე რომ კარაპნელა ერთ-ერთი „კარია“. თვით კომპოზიტიც ძველი შედგენილობის ჩანს.

ძველი გზის არსებობას კაბენში მიუთითებს ტერმინი კიბინი. ასე რქმევია ძველ გზას, რომელიც შემდეგ რუს ბერებს გაუფართოებიათ.

IX. მასალა გზის საზომის შესახებ

1) გზა იზომება დროით

ნერსე წარემართა ხაზარეთიდან აფხაზეთამდე „სამისა თჳსა გზასა“. საბინინი, 339, აბოს მარტილობა.

ყველის ციხის მიდამოებიდან შავშეთამდის „ვითარ სადილობისა გზა ოდენ“. საქ. სამოთხე, 396, გობრონის წამება.

„ყარყრით შანქორამდის ექვსი დღე იარეს“. ისტორიანი და აზმანი, 99.

დავითმარ... „სიშორე გზისა ვიდრე ეკლესიამდე იცოდის ზომით“, „ზომით უწყოდა სიშორე გზისა“, ე. ი. ზუსტად იცოდა.

დავითის ისტ—სი, 324.

2) მანძილი—გზის საზომი ერთეული

მანძილი—გზის საზომი. ნადირშამ გივი ამილახორი დაიბარა. ქართლზე გამოსევას აპირებდა. „ერთ მანძილზე რომ მოახლოვდა ნადირშაპ მოჰკლეს“. (იესე ოსეშვილი, 8).

ქართველები: „ერევნის ციხის ერთს მანძილზე რომ მიბრძანდენ, შეეტყო მაჰმად ხანსაც, დაეწყო რაზმი“... მანძილი—გზის ზომის ერთეული. საქართველოს ცხოვრება ზ. კვიციანიძის გამოც. გვ. 164.

პაპუნა ორბელიანი.

3) მებოძირი გზათა

ილარიონმა კოკლი განკურნა და ქალაქში შევიდა. ხალხმა გაიგო „მაშინ ყოველმან მან ერმან ქალაქისამან იწყო მოსწრაფედ ძიებად მათდა მებოძირთა ზედა გზათასა ყოველსავე

ადგილსა ვინაჲვე საეკუთელ იყო წარსლვაჲ მათი“. გზის მეზობი-
რებზე კითხულობდნენ? ათონის კრებ., 88 ილარიონის ც—ა.

წამოველ მუნით. შევხვდი კაცთა ვისმე სამთა. მინდვრად
სხდეს მეზობირთა გზათათანა. იგინიც მას ღლესა შეყ-
რილიყვნენ. ძმათა სტიროდნენ და ცოლებს აგინებდნენ. .საბა,
სიბრძნე სიცრუისა, 94.

4) მილიონი

მთა მილიონი. მდინარე მილიონი (ერთვის თერგს კობში).
უეკველია იქ სადღაც იდგა ქვა. რომელსაც მილიონი ეწო-
დებოდა. აქედან შეიძლება უფრო მეტის დაჯერებით ვივარაუდოთ,
რომ საქართველოს გზებზე ასეთი გზის მაჩვენებლები მდგარა, მათ
მილიონი სწოდებიათ (ლათინური სახელი) *milliarium, ii*—*мильный*
столб (обозначающий расстояние в 1000 шагов), иногда = *миля*,
т. е. 1000 шагов. *μῖλιον*, *τθ* — римская миля = 1000 шагов = $1\frac{1}{3}$
версты.

მილიონი ბერძნული გზით შემოსული ლათინური სახელია.
თბილის—ჯავახეთის გზაზე უჩვენებენ ამ „მილიონებს“—ეს გზა
ძველი ყოფილა, რაკი ქართველებმა გზის ნიშნები, რომაელთაგან
ნასესხი, დაიმკვიდრეს.

X. გზაზე შესასვენებელი ადგილების სახელები.

იამი, მანძილი, ასპინძა, მილიონი, ფუნდუკი, ქარვასლა, სასვე-
ნია, ხანი (ხანაგა), სამადლო. ამათგან ქართული ჩანს მხოლოდ სას-
ვენია, ხანი, სამადლო.

1) ხანი

სოფელი ხანი ზეკარ—ბაღდათს შორის მოწმობს, რომ აქ გზა-
ზე იყო ხანი. ე. ი. მგზავრების სადგომი ქარვასლა, ასპინძა, იამი,
მანძილი, სადგური. იხ. ნებეირიძის მოგონებანი (გვ. 9). ხანი ახალ-
ციხეში ჩანს. იმერეთის ხანი დიდი ხანია არსებობს, რომ მდინარეს
ხანის წყალი შერქმევია.

2) ქარვასლა

როსტომ მეფემ „სოფელი და ქარავან-სარაია
აა შენა, რომ მგზავრი არ გაისარჯოს, სადგომი და საქმელი მზად-
დახვდეს. მეფე ქალაქით დედოფლით და თავად-აზნაურით იმ ხი-
დისა და ქარავანსარაიასა და სოფლის გასაშინჯავად მივიდა და იქ
დადგა“. საქ. ცხ. ფარსადან. 323.

ქარვასლას გზის სოფელი უჩინა: ესეც გა-
აშენა. ფარავანაც ასე გზის სოფელი იყო; ასევე იყო
ასპინძაც.

3) სამადლო

„სამადლო იწოდების მუნ ფუნდუკისათვის“. აქვეა კოჭრის ცი-
ხეც, რომელიც სწორედ ამ სამადლოს მადლით აღმოცენდა
უთუოდ.

ვახუშტი „აღწერა 47.

სამადლო (თრიალეთში). მეტრევეანიდან სამადლოსაკენ მიდიო-
და ქალაქის გზა.

ვახუშტი, გეოგრაფია, 194; ი. ლორთქიფანიძე, ქვემო ქართლი, 1
ნაწ. VII, 342. აქვეა საბუქდავი

მეორე სამადლო ასურეთის ხევის გამოსავალს ეწოდე-
ბა „სამადლო იწოდის მუნ ფუნდუკისათვის“.

4) სასვენო

ფშავში სოფელი აფხუშო. ამ სოფელს ლეკ—ქისტები ეცემიან
„საპარავის ყელით“.

ს. ყუბანეიშვილი, ვაჟა-ფშაველა, I, გვ. 24.

სასვენო—ადგილია აფხუშოს გზაზე. ეს იქნებოდა მონღოლურ
თურქული ჯამის, ბერძნული ფუნდუკის, არაბული მანძილის, სპარ-
სული ქარავან-სარაჲს (ქარვასლას) შესატყვისი („სასვენო“ ჩემი
სოფლის მთაში—ნ. ბ.).

5) ხანაგა

ავთანდილის ანდერძი როსტევეანს. ჩემი ქონებიდანო „რაცა
თქვენთვის არ ვარგიყოს საჭურჭლესა დასადებლად, მიეც ზოგი ხა-
ნაგათა, ზოგი ხიდთა ასაგებად, ნურა ნუ გშურს საქონელი ჩემი
ჩემთვის წარსაგებლად“ ხანაგა—სამადლო სახლი. ობოლთა თავშე-
საფარი.

6) იამი

იამები (1744 წელი). მაკარ ხუბუას ფირმანები, გვ. 84.

ციხედიდელ გლეხების სათათრო გადასახადებში XIII საუ-
კუნის 60-იან წლებში იხსენიება საიამე. ცხადია ეს ადგილის და-
მახასიათებელია. უნდა წარმოვიდგინოთ ციხედიდის (ძეგვს) იყო
იამი (იქ ძველად და შემდეგაც იყო ქარვასლა) და ამ სოფელსაც
დაედვა თათართაგან საამისო გადასახადი საიამე. შ. მდ. საზ-ბი, 64.

- ათონის კრებული — ათონის ივერიის მონასტრის 1074 წ. ხელნაწერი აღაპე-
ბიო. საიუბილეო გამოცემა საეკლესიო მუზეუმისა. თბ., 1901.
- არჩილანი — არჩილი. თხზულებათა სრული კრებული. აღ. ბარამიძისა და
ნ. ბერძენიშვილის რედაქტორობით. ტ. I, თბ., 1936, ტ., II, თბ., 1937.
- Белокуров С. — Белокуров. Сношения России с Кавказом, VIII.
I. Москва, 1889
- გეოგრაფია — ბატონიშვილი ვახუშტი. საქართველოს გეოგრაფია. რედაქცია
მ. გ. ჭანაშვილისა, თბ., 1904.
- Грамоты I — Грамоты и другие документы XVIII столетия, относя-
щиеся к Грузии, т. I, под ред. А. Цагарели, СПб, 1891.
- დავ. ისტ.—დავითის ისტორიკოსი. ქართლის ცხოვრება. მარიამ დედოფლის
ვარიანტი. გამოც. ე. თაყაიშვილის რედაქციით. თბ., 1906.
- დასტურლამალი—დასტურლამალი მეფის ვახტანგ მეექვსისა. რედაქცია პეტრე
უმიკაშვილისა. თბ., 1886.
- დიდმოურავიანი—იოსებ თბილელი, დიდმოურავიანი. ი. იმედაშვილისა და ს. კე-
ლიძის გამოც., თბ., 1897.
- ისტ. საბ.—ს. კაკაბაძე, ისტორიული საბუთები. წწ. I, II, III, IV, V თბ., 1913.
- ისტ. აზმ. — ისტორიანი და აზმანი შარავანდედთანი. ქართლის ცხოვრება. მა-
რიამ დედოფლის ვარიანტი. გამოც. ე. თაყაიშვილის რედაქციით. თბ.: 1906.
- Латышев — Латышев, Известия древних писателей греческих и ла-
тинских о Скифии и Кавказе, т. I, 1896; т. II, 1904.
- ჟ. აღმ.—ეპითაღმწერელი, ქართლის ცხოვრება. მარიამ დედოფლის ვარიანტი.
გამოც. ე. თაყაიშვილის რედაქციით. თბ., 1906.
- პაპ.—პაპუნა ორბელიანი „ამბავნი ქართლისანი“. საქართველოს ცხოვრება.
ახალი მოთხრობა 1469 წლიდან ვიდრე 1800 წლამდე. მეორე გამოცემა
ზ. ჭიჭინაძის მიერ. თბ., 1913.
- სამი ისტ. ქრ. — ე. თაყაიშვილი, სამი ისტორიული ქრონიკა, თბ., 1890.
- საქ. სამოთხე—საბინინი გ., საქართველოს სამოთხე. პეტერბ. ჩუპბ (1882?)
- საქ. სიძვ.—საქართველოს სიძველენი, ე. თაყაიშვილის რედ., ტ. I, 1920; ტ. II,
1909; ტ. III, 1910; III ტ. დამატ., 1926.
- საქ. ცხ. გამ. ზ. ჭ. — საქართველოს ცხოვრება. გამოცემა ზ. ჭიჭინაძისა. თბ., 1913,
- საქ. ცხ. პ. ორბ. — იხ. პაპ.
- ქართ. ერის ისტ.—ივ. ჭავჭავაძე, ქართველი ერის ისტორია, წ. II, თბ., 1914.
- ქცა — ქართლის ცხოვრება. მარიამ დედოფლის ვარიანტი. ე. თაყაიშვილის რედ.,
თბ., 1906.
- ქცა ლ.—ლეონტი მროველი. ქართლის ცხოვრება. მარიამ დედოფლის ვარიანტი.
ე. თაყაიშვილის რედ., თბ., 1906:

- ქცა მატ. ქ. — მათიანე ქართლისაჲ. ქართლის ცხოვრება. მარიაჲ დედოფლის ვარიანტი. ე. თაყაიშვილის რედ. თბ., 1906.
- ქცა ჟ. — ჯუანშერი. ქართლის ცხოვრება...
- ქცა ბროსეს გამ.—ქართლის ცხოვრება დასაბამითგან მეთხრამეტე საუკუნემდლის. ნაწ. I. სპბ. გამოც. მ. ბროსესი. 1849.
- ქრონ. — თ. ეორდანია, ქრონიკები და მასალა საქართველოს ისტორიისა და მწერლობისა. წ. I, 1892; წ. II. 1897.
- ზ. მღ. საბ.—თ. ეორდანია, ისტორიული საბუთები შიომღვიმის მონასტრისა.
- ცბა და უწყება — სუმბატ დავითის-ძე, ცხოვრება და უწყება ბაგრატიონთა. ქართლის ცხოვრება. მარიაჲ დედოფლის ვარიანტი. ე. თაყაიშვილის რედ. თბ., 1906.
- წამება ჰაბოისი—საბინინი გ., საქართველო: სამოთხე. პეტერზ., 1882.

სამნიშნები

გნიობრაფიულ სახელთა სამნიშნები

- აბანო—30.
აბოცი—47, 66, 70, 72, 73, 101, 102, 103.
აბული—70.
აბუხალოს ხევი—45.
აგარანი—79.
ავლადის ხევი—69.
აენევი—30.
აკვალა—18, 59.
აზერეთი—98.
აზეულას ციხე (კოეორი)—67.
აზრუმი—104.
ალაბი—10.
ალასტანი—97, 99.
ალგეთი—17, 53, 74, 115.
ალერსის (ალეწის) ციხე—45.
ალეწი—41.
ალი—13, 34, 35, 36, 47.
ამანი—7.
ამერეთი—33.
ამიერკავკასია—11, 17, 54, 55.
ანანური—60, 62.
ანატოლია—86.
ანისი—10, 13, 46, 85, 92, 102, 103, 105, 106, 109.
ანჩა—92.
არანი—104.
არაგვი—18, 24, 25, 54, 56, 58, 59, 60, 62, 63.
არაგვის კარი||დარიალი—55.
არადეთი—39, 40.
არაშენდა—29.
არგეთი—25.
არდონი—28.
არზნი—10.
არმაზი—18.
არმაზის ციხე—20.
არმაზის წყალი—116.
არსიანი—84, 92, 94.
არტანი—10, 68, 79, 84, 91, 92, 94, 95, 102, 103, 104, 105, 106, 109, 110.
არტანუჯი—10, 104.
არყნალის ხევი—73.
არშისციხე—59.
არშა—62, 64.
ასკანის ციხე—88.
ასპინძა—85, 96, 97, 98, 100.
ასურეთი—73, 117, 119.
ატენი—25, 44, 45, 46, 47, 70.
ატენის ციხე—43, 47.
ატოცი—31.
აფხაზეთი—12, 33, 38, 85, 97, 97, 96, 108, 117.
აფხუშო—119.
ალბულაბი—73.
ალჯაყალა—78.
აჩაბეთის გზა—25, 27.
აჩხოტის ხევი—62.
აწყური—38, 39, 40, 42, 80, 81, 83, 85, 92, 93, 96.
აქარა—79, 84, 88, 89, 90, 91, 94, 95.
აქარა-გურის მთები—88.
ახალგორი—13, 39, 40, 41, 63.
ახალდაბა—38, 42, 80.
ახალქალაქი (თრიალეთის)—72.
ახალქალაქი (ქართლის)—18, 44, 49, 50, 52, 68.
ახალქალაქი (ჩავეხეთის)—10, 69, 70,

- 73, 95, 97, 99, 100, 101, 102, 103, 105, 107, 109.
- ახალქალაქის წყალი—109.
- ახალიხე—10, 39, 42, 83, 84, 87, 91, 92, 93, 97, 118.
- ასალიხის წყალი—84.
- ახპატი—78, 79.
- ახპატის ხეობა—74.
- ბაბილოენის გზა—10.
- ბაგრატის ნიშანი—86.
- ბადაშხანი—10.
- ბადიში—88.
- ბაზალეთი—60, 63.
- ბათლოშის გზა—47.
- ბათოში—16, 91.
- ბაკურიანი—97.
- ბალანთა—98.
- ბამბაკი—72, 75, 78.
- ბარალეთი—69, 98, 99, 100.
- ბარდავი—7, 10, 24, 58.
- ბასიანი—12, 68, 104.
- ბასორა—10.
- ბალდადი—7, 10, 52, 68, 115.
- ბალდათი—84, 86, 87, 118.
- ბაშკადიკლარ—116.
- ბაშქიჩეთი—116.
- ბახვისწყალი—88.
- ბახმარო—88.
- ბედენის შთა—57, 74.
- ბელტის ციხე||ბებრის ციხე—23
- ბერდუჭი—77, 78, 115.
- ბერდუჭის ხეობა—75.
- ბერდიკი—79.
- ბერის ციხე—47.
- ბერიქალის ციხე—72.
- ბეშქენაშენი—67.
- ბიზანტია—9, 10, 12, 68, 70, 80, 86, 100, 103.
- ბირთვისი—53, 73.
- ბნელეთი—117.
- ბობნაეი—47.
- ბოდავის ხევი—58.
- ბოლნისი—78, 79.
- ბოლნისის წყალი—77.
- ბოლოსტიკე—104.
- ბოჯანოს წყარო—69.
- ბორცვის ჯვარი—111.
- ბოსლემბა—74.
- ბოტისი—50, 51.
- ბოტოს წყალი—84, 88, 89.
- ბეის ხევი—27.
- ბეოლის ხევი—87.
- ბრბონა—42.
- ბრეთი—30.
- ბულაჩაური—58, 50.
- ბულარი—55.
- ბურნაუთი—98.
- ბურსაკირი—62.
- ბუხარა—10.
- გარდათხრილი—95, 107.
- განძა||განჯა—10, 23, 51, 77, 115.
- განძანი—70, 73, 109.
- განჯის კარი—115.
- გარდაბანი—115.
- გარყობის ციხე—92, 95.
- გატეხილი ხილი—16, 113, 115
- გაჩიანი—72.
- გეგუთი—85, 86.
- გელაქუნი—104.
- გველეთი—56, 59, 60, 62.
- გვეძიანეთი—45, 46, 74.
- გილანი—10.
- გინათი—27.
- გოდერძის უღელტეხილი—89.
- გოკია—97, 98, 99, 100.
- გოლის ტბა—70, 73.
- გომარეთი—72.
- გომართა—30, 31.
- გომისციხე—88.
- გორი—13, 18, 20, 21, 23, 24, 25, 27, 30, 33, 37, 38, 39, 40, 42, 44, 45, 46, 47, 49, 53, 54, 65, 86
- გორი (სამცხეში)—93.
- გოსტიბე—49, 51, 54.
- გოსტიბის თავი—52.
- გონარი—68, 69.
- გრეკი—25.
- გუბაზეული—88.

ვედამაყარი—62.
 ვედარუხი—51, 73.
 ვეშბრი—101, 116.
 ვეშთა—27.
 ვენიყალა—98.
 ვერკლის წყალი—96.
 ვერია—84, 88.
 ვერჯისტანი—93.
 ვეკარეთი—41, 45, 74.
 ვეკარეთის ხეობა—42.
 დაეთის ციხე—56, 63.
 დარბაზი—74.
 დარიალი—9, 54, 55, 60, 64.
 დარიალანი—29.
 დარიალის გზა—62, 65.
 დარიალის კარი—56, 57, 58.
 დარიალის ციხე—63.
 დარკა—30.
 დარუბანდი—9, 10, 55.
 დარუბანდის ზღვა—54.
 დასავლეთი საქართველო—37.
 დასავლის გზა—29.
 დალეთი—71, 72, 73.
 დაშლიტაფა—109.
 დზანის ხევი—44, 53, 74, 77.—იხ. აგრეთვე დზანისი.
 დებედა—17, 77, 78, 115.
 დედაბერა—34, 35, 36.
 დედაციხე—49.
 დევისნამუხლი—18, 20, 79.
 დემოთის ციხე—80, 102.
 დემოთი—87, 96.
 დვალეთი—25, 27, 28.
 დვანი—30.
 დვანის ხეობა—29.
 დვანის წყალი—30, 31.
 დვინი—37, 70, 95, 101, 104.
 დიდაქარა—39.
 დიდგორი—44, 51, 52, 53, 66, 77.
 დიდი ლიხევი—27, 28.
 დილიფი—109.
 Дициф—109.
 დიღმის ქელი—18, 20.
 დიღმის კარი—16.
 დიღომი—21.
 დღივი—24, 107, 108, 109.
 დმანისი—13, 16, 72, 75, 76, 77. იხ. დზანისი

დოესის მინდორი—18, 20, 49, 97.
 დოლისყანა—95.
 დუინი—იხ. დვინი.
 დურნუკი—74.
 დუშეთი—13, 59, 60, 62.
 დღვაშის ხევი—41.
 ეგვიპტე—7.
 ეგრი—12.
 ეკერის ხევი—80, 96.
 ეკრანთა—72.
 ენაგეთი—73, 117.
 ერანი—7, 9, 10, 22, 23, 31, 44, 47, 91.
 ერეენი—47, 70, 78, 93.
 ერეენის მთები—78.
 ერეენის ციხე—117.
 ერთაწმინდა—49, 52.
 ერიქალა—52.
 ერენეთი—30.
 ერუშეთი—50, 68, 79, 84, 92, 94, 95, 103, 105, 106.
 ერწო—29, 58.
 ეშვის წყარო—117.
 ეჩმიამინი—78.
 ვაკიჯვარი—88.
 ვალაგირი—28.
 ვალე—92, 93.
 ვანაზია—93, 102.
 ვანის ქვაბი—110.
 ვარდის ციხე (ხიხათა)—90.
 ვარძია—104, 110.
 ვარჯანანი—50.
 ვაშლოვანი—73.
 ვაჩიანი—102, 105.
 ვახანი—87.
 ვერის ციხე—46, 47.
 ვიწრო (ტაშისკარი)—39.
 ზაგემი—25.
 ზადენგორა—85.
 ზარნიშატი, ზარნიშატი—93, 102.
 ზამთარეთი—29.
 ზანავი—89.
 ზარზმა—89.
 ზახა—27, 28.
 ზედა მორღისი—31.

ზეკარი—16, 27, 28, 83, 86, 87, 118.
ზეკარას უღელტეხილი—27.
ზერნიშარი—93.
ზემო რაჭა—29.
ზემო ქართლი—17, 30, 37, 42, 47, 66,
79, 108.
ზემო ქუეყანა—46.
ზემოჯვარი—34.
ზენადრის ციხე—49.
ზიკილის ხევი—87.
ზოვრეთი—45, 73.
ზორაკერტი—72, 73, 74.
ზოტიმერია—88.
ზოტიკელი
ზრამაგა—27, 28.
ზურტაკეტი—50, 72, 111.
ზღუდერი—46.
ზღუისკარი||დარუბანდი—55.
თავი მურჯახეთი—116.
თავანტა—116.
თავრეთი—10.
თავსურები—116.
თავფარავანი—116.
თაკვერის გზა—28.
თაფელავანი—87.
თამარაშენი—25, 30.
თბილისი—10, 13, 17, 18, 34, 37, 42,
49, 51, 54, 56, 57, 59, 60, 65, 66, 67,
68, 72, 74, 77, 90, 98, 100, 101, 113,
115, 117. იხ. აგრეთვე ტფილისი.
თეთრი ხიდი—79.
თეთრი ციხე—93, 102, 105.
თელავი—13.
თეძამი—42, 49, 50, 52, 68.
თეძმის ხეობა—47.
თერგი—28, 56, 62, 63.
თვალადი (თვალვი)—50 52.
თიანეთი—22, 24, 51, 58, 65, 116.
თისელი—97.
თიღვა—31.
თიხრევი—96.
თმოგვი—94, 95, 103, 105, 106.
თოთხამი—41.
თორთომი—79.
თორი—44, 66, 68, 74, 81, 96, 100,
101, 103.
თორის მთა—45.

თორს წყალი—41, 42.
თოფ გოლი—88.
თრიალეთი—24, 25, 33, 38, 41, 42,
43, 44, 45, 46, 47, 51, 52, 65, 68,
69 70, 72, 74, 94, 95, 97, 99, 100,
101, 103, 105, 106, 107, 108, 109,
116.
თრიალეთის ქვეყანანი—66.
თრუსო—28.
თხმელის ციხე—86
იბერია—21, 29.
იგოეთი—21.
იეზდი—10.
იერუსალემი—7.
იკვი—49.
იმერა—67.
იმერეთი—25, 30, 33, 34, 36, 45, 47,
50, 53, 84, 86, 87.
იმერხევი—43, 92.
იმიერკავკასია—9, 29, 54, 55, 56.
ინლოეთი—7, 10.
ინლოეთ—რომი—9.
ინდუსა—96.
ინწყორა—96.
ისანი—58.
ისპანი—47.
ისპირი—79.
ისროლი—64.
იტალია—10.
იფნობი—74.
კაბენი—117.
კავთა—50
კავთურა—42, 50, 51, 68.
კავთის ხევი—18, 20, 53.
კავკასია—55.
კავკასი—54, 96.
კავკასიონი—54.
კაზი ხოხ—28.
კაკას ხიდი—84, 86.
კაკლიანი—74.
კანგარი—95.
კარაპნელა—117.
კარი—10, 16, 65, 70, 92, 103,
104, 116, იხ. აგრეთვე ყარსი.
კარინი—116.
კარნუქალაქი—116.

კარსანი—116.
კარსულა—82.
კარსულას ხევი—87.
კარული ქვეყანა—65.
კარწახი—109.
კარუშეთი—98, 99, 107.
კასარა—28.
კასპი—36.
კასრის ხევი—28.
კასრის კარი—28.
კასრის წყალი—28.
კაცხი—34.
კახეთი—12, 22, 24, 25, 42, 51, 55, 65,
66, 108, 116.,
კახეთ-კუხეთი—12.
კედელა—27, 28.
კეხვი—27, 29, 30.
კეხვის ციხე—88.
კერშევეთა—87.
კვარა—34.
კვანჭლა—84.
კველთა—52.
კიბიანი—117.
კიევის რუსეთი—7.
კიკნათბერის ციხე—47.
კიმოთისმანი—41.
კლარჯეთი—79, 95.
კლდისი—72.
კლდეკარი—16, 36, 43, 44, 45, 49, 50,
51, 53, 65, 67, 68, 70, 72, 109, 113.
კობი—28, 63.
კოდა—74, 115, 116.
კოდაკლარ—116.
კოდიანი—96, 97.
კოდიანის მთა—41.
კოდისწყარო—68.
კოთელია—101, 102.
კოლა—79, 91.
კოლბეური—34, 35.
კოლხეთ-იბერია—9.
კონსტანტინოპოლი—7, 46, 85, 96.
კოქორი, კოქორი—73, 117.
კოქრის კარი—67.
კოქრის ციხე—119.
კორტოხი—34.
კოშკა—28.
კოშკი—50, 51, 53.
კოშკის ყელი—66.

კოწახურა—21.
კობტა—96.
კობტის თავი—97, 98, 100, 103.
კობტის ხევი—97.
კრისის ხევი—49.
კრკონი—45, 50, 68. იხ. აგრეთვე რკონი
კუდარო—27, 28, 29.
კუერცხობი—30.
კულბი—101.
კუმისი—115.
კუმურდო—102, 103.
კუტახი—28.

ლაიშურა—87.
ლასტის ციხე—54.
ლეკეთი—55.
ლიახვი—23, 24, 25, 29, 64.
ლიბის გზა—29.
ლივადი—67.
ლიხთამერეთი—28, 29, 34.
ლიხთამერეთი—25, 28, 29, 33, 35,
80, 82, 84, 87, 96, 100.
ლიხთიქითი—24, 25, 30, 31, 37, 87, 103.
ლიხი—33, 34, 35, 87, 96.
ლიხის მთა—80, 85.
ლიპარტის უბანი—72.
ლომეკი—54, 55.
ლომთაგორა—74.
ლომისთავი—87, 96.
ლომისი—63, 64, 65.
ლომსია—80, 84.
ლომსიანთა—97.
ლორე—47, 72, 78, 79.
ლოქის მთა—77.
ლოხოისის მთა—30, 31.

მაშისონი—28.
მანგლისი—42, 47, 49, 50, 51, 52, 53,
54, 65, 66, 67, 68, 72, 73, 98, 105,
113.
მანგლისის ხევი—43.
მარაბდა—23, 53, 71, 72, 74, 76, 115.
მარანდი—10.
მარგისმერე—44, 110.
მარნეული—74, 75, 76, 78, 115.
მაშავერი—75, 77, 78, 79.
მახათა—58.
მახვილოს მთა—41.

შეგლიცხე კურტკალე —92, 93.

მეთრევენი—119.

მელესი—50.

მელესის გზა—53.

მერდინი—10.

მერეთის ხევი—90.

მერენია—102.

მერენის წყალი—100.

მესხეთი—44, 65, 93.

მეტეხი—49.

მეჭა—7.

მზოვრეთი—45, 46.

მთიანეთი—108.

მთიულეთი—59, 63, 64.

მთიულთ კარი—62.

მილიონი (მღ.)—63, 118.

მილიონი (მთა)—63, 118.

მირაშხანი—110.

მირტაშენი—74.

მისაქციელი—16, 60.

მისრი—10.

მლაშე—36.

მღეთი—62, 63.

მოდანახის ციხე—72.

მომწვარა—41.

მომწვარას ციხე—45.

მოხისი—25, 40, 39.

მტკვარი—18, 21, 33, 38, 41, 42, 43,
52, 58, 59, 60, 79, 80, 81, 83, 93, 94,
97, 100, 102, 106, 107, 108, 110.

მტკვრის ციხე—21.

მტკვრის ხიდი—103.

მურისციხე—73.

მუხათგვერდი—18, 20, 59.

მუხაური—30, 31.

მუხრანი—21, 23, 24, 25, 27, 39, 51,
59, 60, 63, 64, 65.

მუინვარნი, გინა იწრონი—69.

მცხეთა—12, 18, 20, 22, 23, 25, 27,
51, 57, 58, 59, 60, 70, 101, 102.

მცხეთის საბაქო—20.

მცხეთის ჭვარი—18.

მძორეთი—45, 63.

მქადისჭვარი—60.

ნადარბაზევი—23, 25, 72.

ნაოხარი—89.

ნატანები—88.

ნაპალატევი—73.

ნარა—27.

ნარეკევი—23.

ნაქალაქევი (ქვემო ქართლში)—73, 77.

ნაქალაქევი (ბალიშ—ბახმაროს გზა-
ზე)—88.

ნაქალაქევი (ერუშეთში)—103, 105.

ნაქულბაქევი—18.

ნაღვარევი—62, 63.

ნაქარმაგევი—21, 23, 24, 27, 33, 46,
47.

ნახიდური—16, 69, 74, 75, 76.

ნებოძირი—16, 36.

ნეფის წყარო—88.

ნიაბი—20.

ნიალი|ნიგალი—106.

ნიალის ველი—103, 105, 106.

ნიგალი—94, 95.

ნიგალის ხევი—95.

ნიკოზი—27, 29.

ნიჩბისი—20, 21, 50, 52.

ნიჩბისის წყალი—42, 51.

ნოსტე—22, 53.

ნუა—41.

ოვსეთი—55, 56, 57, 58, 62.

ოთა—97.

ოკაში—102, 106.

ოლდანი—99.

ოლთისი—92, 93, 104.

ოლოდა—92, 93.

ონი—29.

ოპიზა—92.

ოყორა—31.

ორთაშუა—73.

ოჩქონიციქე—56.

ოსეთი—57, იხ. აგრეთვე ოვსეთი.

ოსმალეთი—87.

ოფიშქეთი—34.

ოფრევი—72, 78, 79

ოქონა—31.

ოშორა—96.

ოშორას ხევი—96.

ოცხანა—88.

ოძისი—52.

ომრახო|ომრახე—80, 81, 82, 85, 86, 87,
89, 90, 97.

ომრხის წყალი—82, 84.

- ოხერა—50.
 ოხერხიდა—16.
 ოხერტიდა (ხილარი)—58.
 პალაეციოს ტბა—93, 95, 102, 103, 104, 105.
 პარხალი—79.
 პატარა ბერდიკი—78.
 პერანგა—30.
 პერანგას მთა—30, 31.
 პერანგას გადასავალი—34.
 პეტრეს ციხე—39, 40, 41.
 ჟალეთი—116.
 ენეანი—57, 58, 60, 62, 65.
 ელეუს ხევი—27, 28.
 რატეენი—74.
 რაქა—25, 28, 29.
 რაქის ხევი—45.
 რახსი—76.
 რეხა—21, 23, 24, 25, 27, 98, 113
 რიკოთი—34.
 რიკოთის გადასასვლელი—26.
 რინის ჭვარი—82, 83, 84, 85, 86, 89, 103.
 რკონი—68. იხ. აგრეთვე კრკონი.
 რკონის ციხე—49.
 რკონის მონასტერი—49.
 როკისწყალი—28.
 რომი—9.
 რუგეთის გადასასვლელი—97.
 რუისი—39, 40.
 რუსეთი—7, 16, 55.
 რუსთავი (მესხეთში)—96.
 რუსთავი—75.
 საათაბაგო—46.
 საბარათიანო—53, 70.
 საბაეო—16, 21.
 საბაეო (გურიში)—88.
 საბერძნეთი—44, 68, 92, 105.
 საბეჭდავი—67.
 საღგერი—42.
 საღგერის საბაეო—41.
 საზანო—35.
 „საზურგე“—45.
 სათარხნო—53.
 სათლელი—95.
 სათოვლია—51.
 სათხა—109.
 საყანაფეს ციხე—80.
 საყირის ციხე—39.
 საყრეულა—87.
 სალმასი—10.
 სალოშია—49, 68.
 სალაშქრო—86.
 სამაღლო—67, 68, 119.
 სამება—73.
 სამაჩვეთი—117.
 სამაქვალო—49, 68.
 სამშვილდე—46, 49, 70, 72, 73, 74, 76, 79.
 სამცხე—25, 38, 39, 44, 53, 65, 72, 79, 80, 81, 82, 85, 87, 90, 91, 92, 93, 94, 95, 97, 100, 101, 103, 105.
 სამწვერისი—42, 45.
 სანაინი—78, 79.
 საორბისი—49, 50.
 საპარაეის ყელი—119.
 სარბიელა—41.
 სარო—99.
 სასირეთის ქალა—85.
 სატივე—42.
 სატრედო—79.
 საფურცლე—31, 60.
 საქართველო—7, 8, 11, 12, 13, 14, 16, 17, 18, 28, 46, 50, 56, 57, 63, 65, 72, 75, 98, 103, 111.
 საქართლის ციხე—30.
 საღამო—109.
 საღამოს ტბა—70.
 საყარაულო—16, 31, 67, 116.
 საყუნეთი—81.
 საშაბურო—58, 60.
 საჩხერე—31, 34, 35.
 საციციანო—45, 47, 74.
 საჯავახიანო—50, 53.
 სკვრეთი—43, 51, 54.
 სეპეკას ციხე—86.
 სეანეთი—29.
 სვერი—34, 35.
 სკანდე—34, 35.
 სოშეთი—12, 13, 17, 43, 66, 70, 73, 80, 100, 102, 104.
 სომხითი—38, 44, 53, 72, 76, 105, 107.
 სომხით-საბარათიანო—42, 37, 53.

სოსანგეთი—85,
სოლანლული—115.
სპარსეთი—68, 103.
სტეფანწმილა—62.
სულდა—102, 103, 105, 106.
სულორი—87.
სუნჯა—56, 111, 113.
სურამი—34, 36, 37, 42, 47.
სურამის ციხე—39.
სუფსა—87, 88.
სხალთა—89, 90.
სხერტის ქალა—20.
სსლები—28, 45, 51.
სსლობანი—94.

ტაბახმელა—67, 73.
ტაბისყური—98.
ტანა—42, 44, 45, 47, 51, 68.
ტანას ხეობა—46.
ტაო—12, 22, 38, 44, 51, 79, 107, 108,
116.
ტაო-კლარჯეთი—12, 85.
ტასისკარი||ტაშისკარი—37, 39, 40, 41.
ტაშირი—75, 76, 77, 79.
ტბეთი—94.
ტბისი—53, 54, 72, 73.
„ტილიფი“—109.
ტინისხიდი—16, 40.
ტორნაძია—106.
ტვილსი—20, 33, 55, 70. იხ. აგრეთვე
თბილისი.

უზნარიანის ციხე—42
ულუმბა—34.
ურბნისი—37, 38, 40, 101.
ურბნითი—101.
ურემას გადასასვლელი—90.
ურემას უღელტეხილი—89.
უფლისციხე—23, 25, 31, 36, 38, 49, 51.
უწლევის ციხე—35.

ფანჯრების გზა—54.
ფარვანი—70, 87, 94, 96, 101, 102.
ფარცხისი—72, 73.
ფარვენის ტბა—68, 73, 94.
ფარცხისი—72, 73.
ფასანაური—62.
ფაწა—27, 29.

ფერსათი—25, 80, 81, 82, 83, 86.
ფერსათი (სოფელი)—87.
ფინეზაური—74.
ფიცე, 49, 50.
ფოკანი—69, 70.
ფონა—36.
ფოცხოვის წყალი—93, 94.
ფოცხოვის ხევი—84.
ფოცხოვის ხეობა—103.
ფუნდუკის ხევი—73.
ფუძნარი—58, 65.
ფშავი—119.
ფეას წყალი—31.
ფხვენიისი—27.

ქარელი—42.
ქართლი—12, 17, 20, 23, 27, 29, 31,
35, 36, 37, 38, 39, 41, 45, 47, 64,
84, 100, 101, 107, 108, 117.

ქართლი (სოფელი)—116.
ქართლისკარი—116.
ქარჩოხი—63, 64.
ქაშანი—10.
ქაჭთა ქვეყანა—36, 92.
ქენარბელი—93.
ქეაბის ხევი—80
ქეაბლიანი—89
ქეაბლიანის ხეობა—88.
ქეაბლიანის წყალი—84.
ქვათახევი—36, 50.
ქვემო ზრამაგა—28.
ქვემო ქართლი—17, 42, 43, 66, 72,
73, 80.

ქვემო ხოდაშენი—116.
ქვენადრისი—49, 50, 52.
ქვიშხეთი—37, 41.
ქვაკაცი—93.
ქვახერელი, ქვახრუელი—38, 49, 70.
ქვეშეთი—63.

ქვეშის ციხე
ქვეშის ქალა—49, 70.
ქობაირი—78, 79.

ქოლაგირი—76.
ქრცხინვალი—13, 25, 27, 29, 30, 52.
ქსანი—21, 24, 63, 64, 65.

ქუთარისი||ქუთაისი—33, 34, 35, 37, 72
ქურთ-ყალა (მკელისციხე)—92.

- ქცია—17, 69, 72, 77, 78, 115.
 ქცია (დაბა)—72.
- ღადო—33, 39, 80, 83, 85, 86, 87, 96.
 ღადო-ფერსათი—80.
 ღანუხი—76.
 ღართა—59, 60.
 ღართის იწრო—21, 22, 23, 59, 60, 116.
 ღართისკარი—22, 23.
 ღრტილა—69, 99, 100, 102.
 ღუღუშაურის ხეობა—62.
 ღულალი—102.
- უ.ზენი—93.
 ყაია—97.
 ყარაბულახი—44, 45, 50, 53, 74.
 ყარაია—39.
 ყარაჩაი—105.
 ყარსი—13, 93, 102, 104, 105, 106,
 109, 116. იხ. აგრეთვე კარი.
 ყარკარი—117.
 ყაურმა—109.
 ყაურმის ხიდი—102.
 ყაუი—97.
 ყაშვირი—10.
 ყელი—16.
 ყერქენის შთა—41.
 ჯაელის ყურე—95.
 ჯეელის|ყუელის ციხე—90, 92, 94, 95,
 93, 103, 105, 107, 108, 117.
 ჯეელის წვერი—90, 92.
 ჯეიბისი—40, 41.
 ჯეირლა—30, 31.
 ჯეჩაყეთი—55.
 ჯირიში—52.
 ჯორნისი—30.
- შაე არაგვი—52.
 შაეწყალი—41, 42.
 შაე წყლის გზა—54.
 შაეშეთი—79, 84, 94, 95, 100, 107,
 117.
 შაეშეთის წყალი (იმერხევი)—92.
 შაეშეთის ხევი—68.
 შამბიანის ხევი—73.
 შამქორი—10, 117.
 შარეაშეთი—69, 100.
 შატაგრაღი—92, 95.
- შაქი—39.
 შესაყარი—73.
 შიდაკარი—16, 78.
 შიდა ქართლი—17, 21, 29, 30, 31, 34,
 36, 37, 38, 39, 43, 50, 52, 53, 66, 70,
 80, 85, 100.
 შინდარა გორისა—38.
 შიოთ უბანი—65.
 შიომღვიმე—111.
 შირაკი—47.
 შირაკევენი—98, 103.
 შირიშნი—106.
 შორაპანი—36.
 შულავერის ხეობა—72, 77, 78, 115.
- ჩასავალი—16, 29, 63.
 ჩაჩუბეთი—49, 50.
 ჩილდირი—104.
 ჩინეთი—7.
 ჩიხა—30, 31.
 ჩორჩანი—89.
 ჩოჩეთი—49.
 ჩხერი—87.
 ჩხერიმელა—34, 36, 87.
 ჩხერის ციხე—36, 37.
- ციხედიდი—20, 53, 119.
 ციხეჭაბი—73.
 ცურტაევი—75.
 ციხისკვერდი—43, 46.
 ციხისკვარი—81, 82, 83, 85, 86, 96.
 ციხისძირი (სამცხეში)—82, 83.
 «ციხისძირი» (ქვიშხეთთან)—34, 37.
 ცხმორისი—90.
 ციკარა—62, 64.
 ცხატო—52.
 ცხრაზმის ხევი—64.
 ცხავატი—58.
 ცხირეთი—50, 52, 54.
 ცხინვალი—იხ. ქრცხინვალი.
- ძალისა—60.
 ძამა—42, 43, 52, 68.
 ძამის ციხე—43, 44, 46.
 ძამის ხევი—45.
 ძამის ხეობა—45, 74.
 ძალინა—31.
 ძალის ხიდი—79, 104.

ძეგვი—18, 50, 51, 53.
ძედო—28.
ძველი ქვეში—74, 76.
ძირულა—34, 35, 36.
ძოვრეთი—43.
ძურძნა (ზურზუნა)—104, 105.

წაბლარას წყალი—87.
წაეისი—52, 54.
წალკა—67, 69, 70, 73, 74, 99.
წალკის ციხე—66.
წალულისთავი—34.
წელისის ციხე—47.
წეთთის ციხე—92, 95, 107.
წვერის ციხე—54.
წითელი ხიდი—113.
წილკანი—75.
წილენის გვერდი—22.
წინარეხი—50, 53.
წინწალი (ზინწალი)—104, 105.
წინწყარო—72, 74, 76.
წირქვალი—63.
წიფა—36.
წიწამური—59.
წნისი—81.
წნისის ხევი—82, 83, 87.
წონა—29, 30.
წორბი—30.
წორბისი—30.
წოფი—78.
წრომი—42.
წურწყაბი—94, 95.
წუნდა—94, 95, 102, 103, 105, 110.
წყაროსთავი—92, 93, 102, 106, 109.

კალა (საჩხერის რ-ში)—30, 31.
კალა (არტანის მტკვარზე)—93, 102, 105.
კალა (აწ. ბორჯომი)—41.
კართალეთი—58.
კვანა-აქარის წყალი—89.
კვარები—49.
კეინტა—81, 82.
კიკქაევი—72.
კობარეთი—96.
კობისხევი—40, 41, 80, 81.
კოროხი—79.

ხალა—62.
ხალანი—64.
ხაზარეთი—7, 9, 54, 55, 117.
ხაზარეთის მდინარე—54.
ხანი—87, 118.
ხანისწყალი—118.
ხარაგული—36, 37.
ხატეთი—7.
ხანჩალის ტბა—109.
ხევი—59, 64, 65.
ხენი—39.
ხელრმა—49.
სველრმის ხრამი—69.
ხეკორძი—50.
ხეობის გზა—37, 38, 39, 41, 42, 80.
ხერთვისი—95, 96, 100, 101, 102, 103, 110.
ხერკი—60.
ხერხემ-კალე—82.
ხეფინისხევი—34.
ხვარეზში—10.
ხველურეთი—42, 46.
ხიდარი—60.
ხილიკარი—116.
ხილისკარი—16.
ხილისთავი (გორთან)—18.
ხილისთავი (აწყურთან)—83.
ხილისთავი (გურიაში)—88.
ხილისკვარი—100, 102.
ხიზაბავრა—99.
ხინგრისის წყალი—106.
ხიხანი—90.
ხოვლე—50.
ხოვლეთი—21, 42.
ხორხების ციხე—72.
ხოსპიოს ხევი—81.
ხოჯაბეგი—102, 109.
ხოფათი—10.
ხტანა—30, 31.
ხუზაშენი—115.
ხულეტის ციხე—72.
ხუნანი—31, 33, 44, 53, 72, 74, 113, 115.
ხუნანის ველი—75.
ხცისი—42, 46.

ჭაუა—28.
 ჭავის თავი—29.
 ჭავის ხეობა—28.
 ჭავახეთი—37, 42, 43, 65, 66, 68, 69,
 72, 79, 80, 83, 84, 85, 87, 91, 94,
 95, 96, 99; 100, 101, 102, 10, 104,
 105, 107, 108, 109, 110.
 ჭავახეთის მთა—97, 113.
 ჭავახეთის მტკვარი—69, 95, 101.
 ჭაპასპი—93.
 ჭაყი—92, 93, 97.
 ჭაყის ციხე—92, 105.
 ჭაყის წყალი—64, 92, 94.
 ჭაჭვი—18, 58.

ჭანალის უღელტეხილი—94.
 ჭეჭორი—29.
 ჭვარისგვერდი—58, 59.
 ჭვარის ციხე—81, 82, 83, 97.
 ჭვართაყელი—63.
 ჭვარ-კორტოხის გაღასაველი—35.
 ჭინისი—99.

ჭერეთ-კახეთი—12.

პირთა სახელების საძიებელი

აბაღა ყაენი—33, 47, 96.
 აბულეთისძენი—62.
 აბაშიძე ზურაბ—37
 ადარნასე დავით I კურაპალატის ძე—
 85, 97.
 ადარნასე ძაშელი—44.
 ავალიშვილი ქაიხოსრო—39
 ალექსანდრე I, დიდი—57, 78, 98.
 ალექსანდრე, იმერთა მეფე (XVII ს.)—
 24, 25.
 ალექსანდრე მეფე (XVIII ს.)—37.
 ალფარსლანი—49, 66, 103.
 აპილახორი ანდუყაფარ—59.
 ამილახვარი გივი—39, 42, 47, 64, 117.
 ამილახვარიშვილი დიმიტრი—39.
 ამირეჯიბი ქუცნა—34.
 ანგურაგ—98.
 ანდრია მოციქული—84.
 ანტონოვი—57.
 არტაგი—21.
 არლუნი—38, 82.
 არხუნ—88.
 არჩილი—35.
 ასოლიკი—107, 108, 109.
 აღსართან, კახთა მეფე—72.
 აშოტ ქართლის ერისთავი—68, 94
 ახრუჩი—99.
 აჭინანი—47.

ბაგრატ, ძე აშოტ კურაპალატისა—70.
 ბაგრატ III—22, 23, 24, 38, 51, 85,
 96, 99, 100, 107, 108, 109.
 ბაგრატ IV—25, 46, 49, 51, 69, 70, 74,
 111.
 ბაგრატ VI—76.
 ბალურ ყურუმჩი—96.
 ბათო ყაენი—29.
 ბაილუ ყაენი—76.
 ბარათაშვილი ქაიხოსრო—53.
 ბასლ, ბერძენთა მეფე—68, 106.
 ბალვაშები—44.
 ბალვაში ივანე—იხ. ივანე ლიპარატის
 ძე.
 ბალვაში ლიპარიტ—იხ. ლიპარიტ ბალ-
 ვაში
 ბალვაში რატი—იხ. რატ ბალვაში
 ბაყათარ ოსი—28, 44.
 ბერძენიშვილი ნ.—116.
 ბეჟა, სამცხის მთავარი—იხ. ჭაყელი
 ბეჟა.
 ბიჩუ—98.
 ბლუჩან—55.
 ბოცო—85.
 ბურსელი იოანე—60.
 ბულა თურქი—30, 58, 62, 76, 77.

გამრეკელ-ჯავახიშვილი—104.
გამრეკელი კახას ძე (თორელი)—44,
104.
გიორგი, აფხაზთა მეფე—24, 31.
გიორგი I—68, 69, 71, 106.
გიორგი II—72, 90, 103.
გიორგი III—46, 79.
გიორგი IV, ლაშა—79.
გიორგი VI, ბრწყინვალე—60, 62, 63,
64.
გიორგი მცირე—98.
გიორგი იმერთა მეფე (XVII ს.)—86.
გიორგი XI—44, 45, 47, 50, 53, 70.
გიორგი, კახი ბატონიშვილი (XVI ს.)—
20.
გიორგი რუსი—56, 85.
გიორგი შერჩულე—13.
გლურჯიძე—47.
გოგორიშვილი ბეიან—83.
გოგორიშვილი დაუთბეგ—83.
გრიგოლ, ერისთავი არტანუჯისა—35.
გუარამ მამფალი—84.
გუზან ტაოელი—85.
გურგენ, ქართველთა მეფე—38, 95, 97,
98, 107, 108.
გურიელი მამია—39, 86.

დავით IV, აღმაშენებელი—25, 33, 34,
46, 51, 52, 56, 62, 65, 66, 74, 75,
76, 77, 79, 111.
დავით კურაპალატი—38, 44, 51, 95,
98, 107.
დავით ლაშას ძე ულუ—29, 37, 38, 47,
95.
დავით ნარინი—33, 47, 96.
დავით VII—63.
დავით VIII—58, 59, 64.
დავით IX—20, 25, 86.
დავით სოსლანი—28, 104.
დავით სამშვილდარ-ზორაქერტელი —
73.
დადიანი ვამეყ—34, 35,
დადიანი ვარდან—85.
დადიანი ლევან—86.
დადიანი ცოტნე—85, 103.
დედისიმედი, ქაიხოსრო ათაბაგის მეუ-
ღლე—80, 92, 93.
დემეტრე, აფხაზთა მეფე—31, 43, 44.

დემეტრე, ბაგრატი IV-ის ძმა—45.
დემეტრე I—77, 79.
დიასამიძე დათუნა—97.
დიასამიძე ელია—80.

ელიოზ ურია—22.
ენუქ არქანუნი—37.
ერაკლე კეისარი—65, 68, 105, 115.
ერეკლე I—24, 29, 44, 50, 53, 74.
ერეკლე II—57, 64, 67, 74, 97.
ერისთავი ბაღური—86.
ერისთავი გიორგი—64.
ერისთავი ზურაბ—59, 64, 86.
ერისთავი იესე—64.
ერისთავი შალვა—63.
ერისთავი შანშე—64.
ერისთავი ჭიმშერ—65.
ეფთვიმე გრძელი—69.

ვარამ გაგელი—115.
ვახტანგ გორგასალი—22, 55, 58.
ვახტანგ II დავით ნარინის ძე—36, 37.
ვახტანგ, დავით VII-ის ძმა—58.
ვახტანგ III—63.
ვახტანგ V—34, 35, 45.
ვახტანგ VI—22, 27, 47, 50, 52, 53,
54, 76.
ვახუშტი—13, 27, 29, 30, 31, 33, 36,
41, 43, 45, 50, 55, 56, 62, 63, 69,
72, 74, 75, 76, 78, 80, 81, 82, 83, 84,
88, 91, 94, 96, 98, 105, 106.

ზანქან ზორაბბელი—56, 111, 113.
ზაქარია, ავაგის ასულის ხეაშაგის ძე—
98.
ზენეგორდესკი—57.
ზირაქ სპასალარი—30.
ზორაბბელი—იხ. ზანქან ზორაბბელი.

თათარხანი—52.
თამარ მეფე—27, 56, 79, 82, 89, 90,
104, 105, 111.
თარგამოს—54.
თაყაიშვილი ე.—116.
თეგულთარ—47, 87, 96.
თეიმურაზ I—25, 31, 35, 36.
თეიმურაზ II—39, 41, 42, 53, 57, 67,
74.

მეგრულენგი—25, 35, 39, 70, 77.
ოეოდოსე—31.
თეოდოსე უფლისწული—44.
ოვალ შვენიერი—93.
ომოვეელი სარგის—104.
ოხოელი კახა—44, 96.
თორელი შალვა—104.
თუქალი—76.

იარალი—52.
იანუფ ყაენი—78.
ივანე აბაზასძე—20.
ივანე ლიპარიტის ძე, ბაღვაში—72, 109.
ილარიონ ჭართველი—117.
იოანე ათაბაგი—იხ. მხარგრძელი ივანე
იოანე ეპისკოპოსი—50, 105.
იოანე მარუშისძე—38.
იორამ, მორეავის შვილი—21.
იოსებ თბილელი—22, 53, 59, 86, 97.
ისაყ ფაშა—39, 42.
იუსებ აბუსაფის ძე—95.

კახაბერ, რაქის ერისთავი—53.
კეიროკე, სამშვილდის მეფე—49, 70.
კოსტანტინე კეისარი—50, 105.

ლაღაფაშა—92, 93.
ლევან კახთა მეფე—25, 39.
ლევან—54.
ლეონ აფხაზთა მეფე—24, 31.
ლეონტი პროველი—11, 25, 50, 52.
ლიახოვი—62, 79.
ლიპარიტ I—65.
ლიპარიტ ბაღვაში—46, 69, 85, 100, 109, 113.
ლიპარიტ ლიპარიტისძე—20.
ლოპინა (ციციშვილი)—45.
ლოსოესკი—89.
ლუარსაბა II—35, 52.

მაეესკი—87, 88.
მანანდიანი—100, 101.
მანუჩარ, ძე აბულსავარისა—103.
მარიაში, როსტომის მეუღლე—86.
მეჰმადიანი—117.
მელიქსედ-ბეგო—75.
მირვან მეფე—55.

მირიან მეფე—50, 105.
მოამედ ხალილისძე—23.
მურვან ყრუ—55.
მუსხელიშვილი ლ.—76.
მუხრანბატონი ვახტანგ—31.
მუხრანბატონი კონსტანტინე—65.
მხარგრძელი ზაქარია—104.
მხარგრძელი ივანე ათაბაგი—98, 104.
მხარგრძელი შანშე, მანდატურთუხუ-
ცი—91, 98.

ნადირშაჰი—47, 117.
ნახარალიხანი—იხ. ერეკლე I.
ნასრ გუარამისძე—85, 96, 97.
ნერსე ერისთავი—55, 117.
ნინია—109.
ნინო, წმ.—37, 70.

ოლჯათ დედოფალი—60.
ოლჯათ სულტანი—98.
ორბელიანი პაპუნა—30, 39, 42, 53.

პაპუნა უზბაში—39, 42.
პოლივექტოვი—63.
პომეუსი—21.
პოსოშვილი პეტრე—99.

რატ ბაღვაში—43, 107.
როსტომ მეფე, როსტომზანი—20, 51, 85, 113, 118.
რუსთაველი—7.
ტუსუდან მეფე—33.
ტუქნედიანი—104.

სააკაბე გიორგი—20, 22, 23, 27, 47, 52, 53, 54, 59, 64, 97.

სააკაბე როსტომ—31.
საამ—39.

საპაკ, ამირა ტფილელი—23.
სიმონ I—20, 34, 78.

სირმონ ნოინი—47.
სოლომონ I—87.

სოსთენი—69.

სულა კალმახელი—85.

სულჰატ დაჯითის ძე—106.

სულჰატ, კეიროკეს ძმა—49.

ტონლუზ ხაოუნი—29.

უზუნ ასანი—77.

ულაუ ყაენი—29, 82.

უიკაშვილი პეტრე—36.

უსუფ ფაშა—39, 86.

ფადლონ, განძის ამირა—23, 51.

ქაიხოსრო, ყვარყვარეს შვილი — იხ.
ჯაყელი ქაიხოსრო.

ქალბალიხან—44, 50, 53, 74.

ყაზან ყაენი—76.

ჰარახან ბაზუქლუ—104.

ყაუხჩიშვილი ს.—99.

ყვარყვარე ათაბაგი—იხ. ჯაყელი კვარ-
ყვარე

ყორჩიბაში—64.

ყურუმჩი ნოინი—75.

შავერდი სულტან—20.

შანშე მანდატურთუუტესი—იხ. მზარ-
გრძელი შანშე.

შარდენი—91.

შაჰაბასი—35, 78.

შაჰყულიხან—65.

შუშან—55.

ჩანჩახი ფალელი—92.

ჩარჯონიძე—28.

ჩაზრუხაძე—7.

ჩიჯავაძე საშვერელი—86.

ჩორჩანული გიორგი—89.

ციციშვილი ნოდარ—20.

ციციშვილი ფარსადან—42.

ხაკან—55.

ხუასრო მეფე—68.

ხეტლუბულა სადუნის ძე—37.

ხეტლუშა ნოინი—59, 60, 64.

ჯაეხიშვილი ალექსანდრ.—43, 45, 46,
80, 81, 99, 109.

ჯაეხიშვილი ივანე—43, 74, 84, 99,
107.

ჯალალედინი—79.

ჯანაშია ს.—56, 63.

ჯიუარ, ამირა ტფილელი—20.

ჯაყელი ბექა—44, 76, 88, 92.

ჯაყელი დედისიშვილი—იხ. დედისიშვილი

ჯაყელი თვალშენიერი—93.

ჯაყელი სარგის—38, 88, 98.

ჯაყელი ქაიხოსრო—80.

ჯაყელი ყვარყვარე—39, 91, 92, 93, 98.

ჯიბლუ ერისთავი—115

ჯიქია ხ.—83, 94.

ჯუნშერ ერისთავი—55.

შინაარსი

1. წინასიტყვაობა	5
2. გზები რუსთაველის ეპოქის საქართველოში	7
3. დამატება .	112
4. შემოკლებათა ახსნა	120
5. საძიებლები	122

Николай Александрович Бердзенишвили

ДОРОГИ ГРУЗИИ В ЭПОХУ РУСТАВЕЛИ

(на грузинском языке)

დაიბეჭდა საქართველოს სსრ მეცნიერებათა აკადემიის
სარედ-საგამომც. საბჭოს დადგენილებით

*

რედაქტორები: მ. ბერძენიშვილი
დ. მეგრელიძე
გამომცემლობის რედაქტორი დ. ბაქრაძე
მხატვარი გ. ნადირაძე
ტექნორედაქტორი ნ. ბოკერია
კორექტორი ე. ჯობავა

ტელმოწერილია დასაბეჭდად 26.8.1966; ნაბეჭდი თაბახი 8.74;
საალრიცხეო-საგამომცემლო თაბახი 7.94;
უე 02372; ტირაჟი 1000; შეკვეთა 509;
ფასი 56 კაპ.

გამომცემლობა „მეცნიერება“, თბილისი 60, კუტუზოვის ქ. № 15
Издательство «Мецниереба», Тбилиси 60, ул. Кутузова № 15

გამომცემლობა „მეცნიერების“ სტამბა, თბილისი 60, კუტუზოვის ქ. № 15
Типография Издательства «Мецниереба», Тбилиси 60, ул. Кутузова, 15