



№ 2. Фрагмент карты Плиния Старшего (23/24-79 годы), по тексту автора 1843 году составил Фредерик Дюбуа де Монпере. Община абсиллов (G. Absilia) находится в составе Эгриси (Regio Ecrectice). Плиний считает абсиллов населением Мегрелии, то есть мегрелами, а народ апсуа (Abzoe) фиксирует к северу от Каспийского моря около Астрахани. Опубликовано в книге: Б. Гогия. Абхазия..., с.11 и других изданиях.



№ 5. Фрагмент карты Анджелино Дюльчерта (Anhelino Dulcert), составленной в 1339 году. Над городом Сухуми (Sauastopoli) развевается пятикрестный грузинский флаг на белом фоне. На карте Г. Солери (1385г.) над г. Сухуми развевается флаг с изображением ладони (Дж. Гамахария, Б. Гогия. Абхазия-историческая область Грузии, с.828-830). На основе этого флага сепаратисты создали свой нынешний флаг. Ладонь является чисто грузинским символом власти. Сохранилось множество средневековых стелл грузинских царей с изображением ладони. Они служили юридическими актами, подтверждающими царское право на владение той или иной землей. До и после 1385 года г.Сухуми принадлежал Дадиянам (правителями Мегрелии), следовательно, символ ладони на карте г. Солери обозначает власть владетелей Мегрелии и никакого отношения с современными сепаратистами не имеет.



№ 6. На карте Венецианского картографа Батисты Агнеса (Bartista Agnese), составленной в 1542 году Мегрелия показана в своих исторических границах - до Азовского моря. Карта хранится в архиве Ватикана (Cod. Pal. Lat.1886). Опубликовано в книге: Б.Гогия. Абхазия...с.31.



№ 7. Фрагмент карты португальского королевского картографа Диего Гомера (Diego Homem), составленной в 1559 году. Около современного г. Геленджика, что недалеко от Азовского моря, развевается флаг с изображением красноцветного креста; под флагом имеется надпись *Mingrelia*, то есть Мегрелия. На карте Диего Гомера Абхазия отдельной политической единицей не обозначена и подразумевается в составе Мегрелии. Опубликовано в книгах: Дж. Гамахария, Б. Гогия. Абхазия – историческая область Грузии, с. 831-832; Б. Гогия. Абхазия...с.33.



№ 8. Фрагмент карты «Атлантики и Средиземноморья», составленной Джакомо Маджало в 1553г. У подножия Кавказских гор, примерно, в районе Хосты (Россия) обозначена Mengrelia (Мегрелия), к северу от Хосты в горах – Auogaxia (Абхазия). Опубликовано в книгах: Дж. Гамахария, Б. Гогия. Абхазия – историческая область Грузии, с. 833; Б. Гогия. Абхазия...с.37.



№ 9. Фрагмент карты Азии, составленной французским королевским картографом Г.Сансоном в 1674 году. По карте, Грузия (Georgie), северо-западная граница которой зафиксирована около Азовского моря, включает следующие области: Абхазию (Abassa), Одиши/Мегрелию (Odishi), Гурию (Goriel), Имеретию (Imereti), Самцхе-Джавახетию или Сабараташвилло (Baratralu), Картли (Carduel), Кахетию (Kacheti); в составе Грузии указаны и вассальные страны: Ширван, Армения, Рани и Карабах. Опубликовано в книгах: Дж. Гамахария, Б. Гогия. Абхазия – историческая область Грузии, с. 843-844; Б.Гогия. Абхазия...с.58.



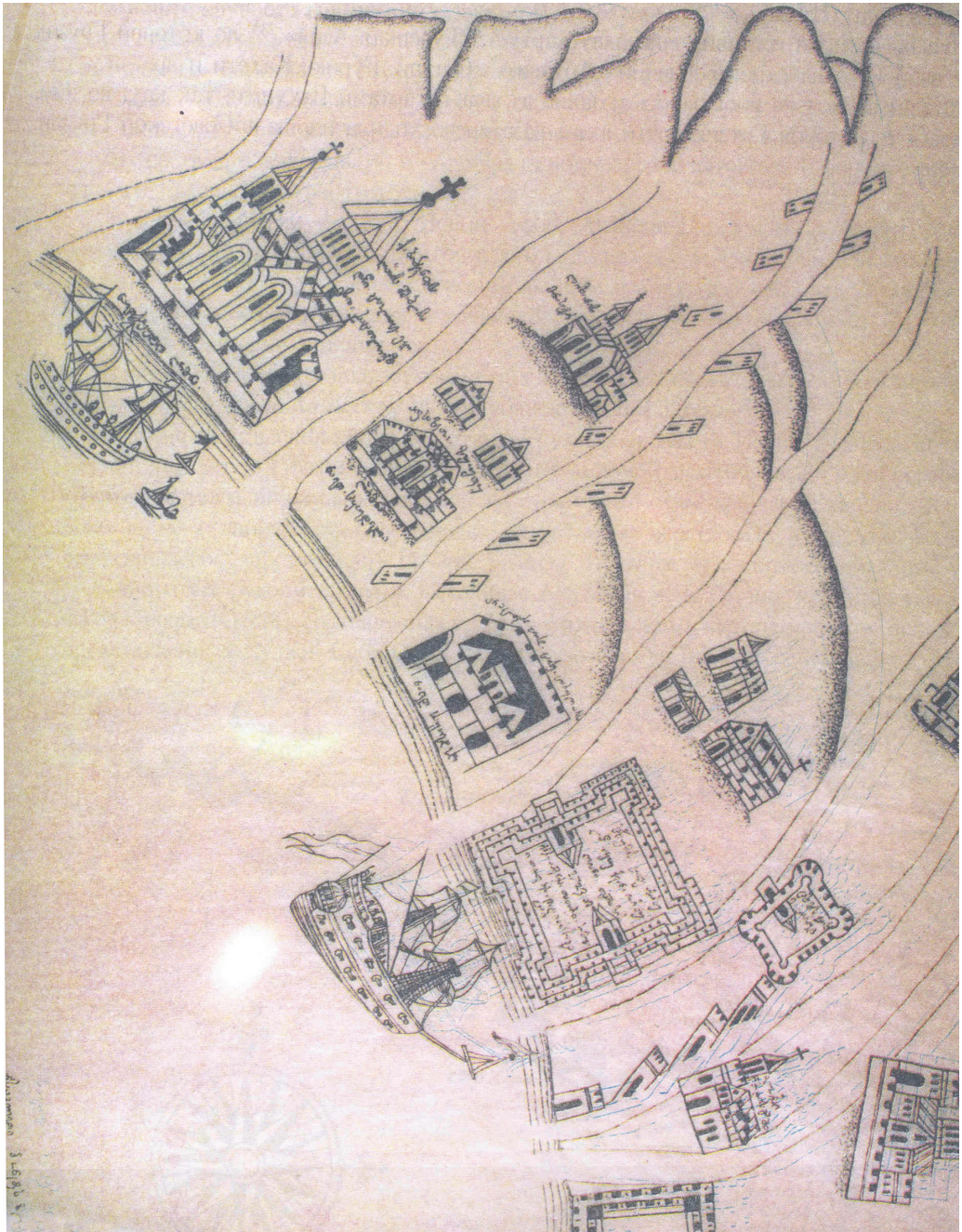
№10. Фрагмент глобуса, собственноручно изготовил М.-В. Коронелли в 1693 году. По глобусу, Абхазия (занимает территорию северозападнее рек Мармарисцкари и Кодори), Мегрелия, Имеретия, Гурия, Джавахети, Картли и Кахети являются грузинскими провинциями (Абхазия помещена в пределах Грузии и на глобусе Коронелли, изготовленном в 1688 г.). Опубликовано в кн.: Б. Гогия. Абхазия..., с. 60-61.



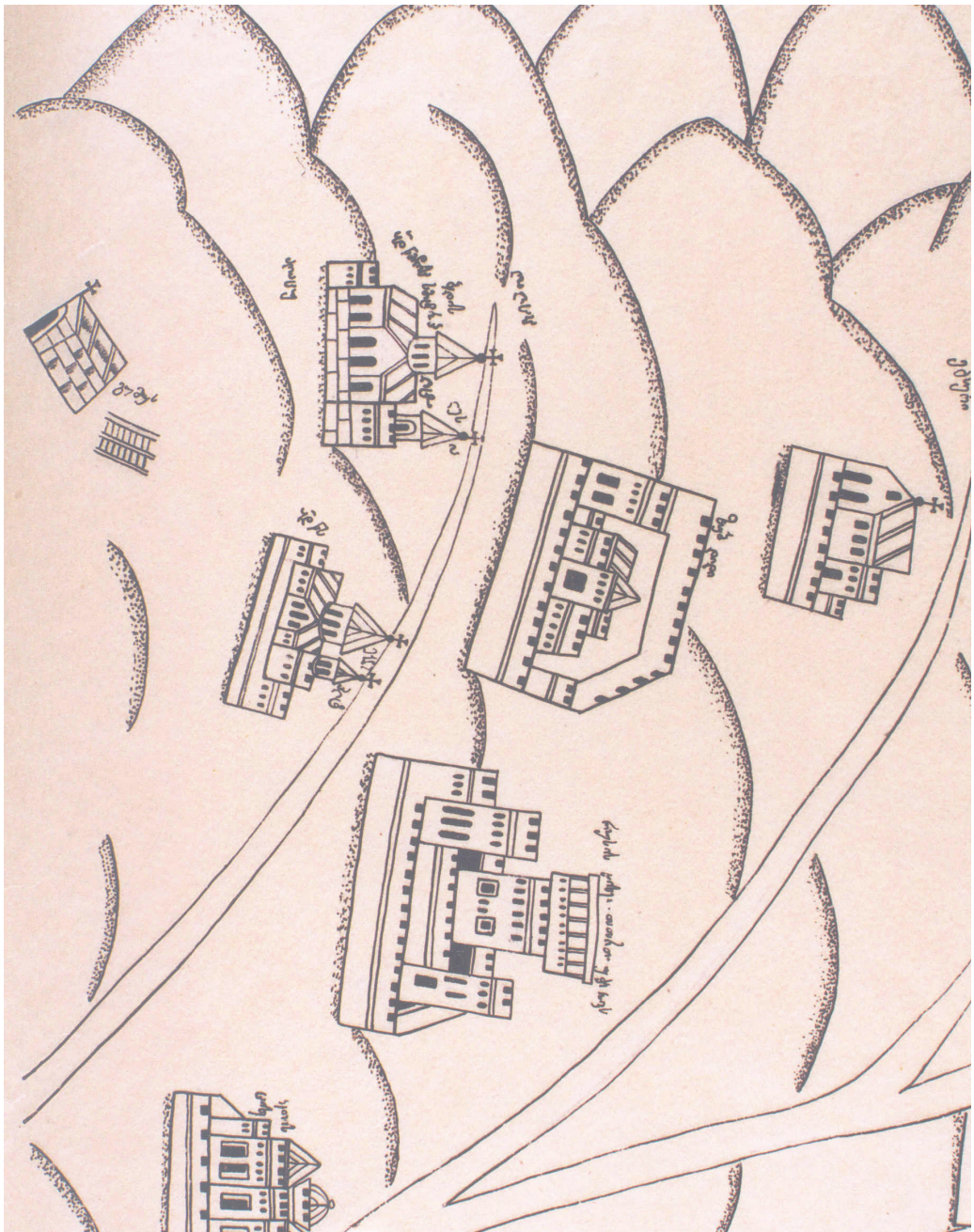
№ 11. Фрагмент «Новой карты Российской империи» периода Петра I, составлена между 1721-1725 годами в Голландии и западной Фризии Иоанном Ковенсом и Корнелием Мортъером при поддержке Еверардо Исбранта Идеса. По карте, Россия непосредственно граничит с Грузией, северо-западная граница которой достигает до Азовского моря. Она включает области: Абхазию (Abascia), Мегрелию (Mingrelia), Гурию (Guriel), Имеретию (Imeretia), Самцхе-Джавахети (Samea), и Кахетию (Caguetia). Опубликовано в книгах: Дж. Гамахурия, Б.Гогия. Абхазия – историческая область Грузии, с. 847; Б.Гогия. Абхазия...с.64-65.




№12. Фрагмент карты крупного грузинского ученого царевича Вахушти Багратиони (1696-1757 годы), составленной в 1735 году. По карте, провинция Грузии Джикет-Абхазети занимает территорию северо-западнее Анакопии (совр. Новый Афон).



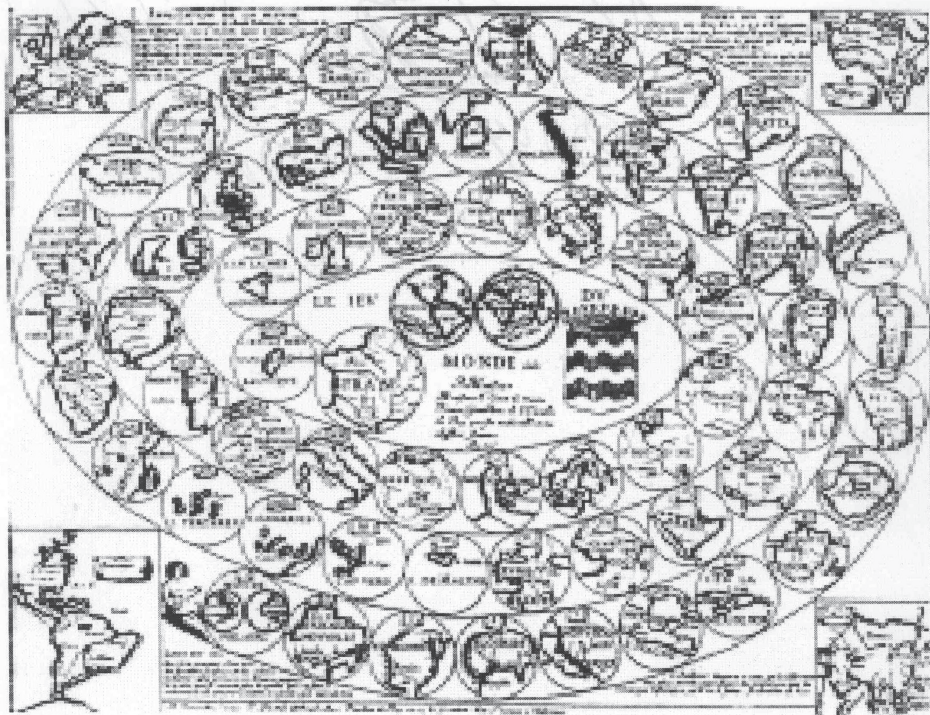
№ 13. Фрагменты карты Имеретинского царства, принадлежащей царю Имеретии Александру V (1721-1753 годы). Составлена на грузинском языке в 1737 году и отправлена в Петербург. Посол Александра V Кутаисский митрополит Тимофей (Габашвили) вручил карту императрице России Анне Иоанновне (1730-1740 годы). Подлинник хранится в Москве в Центральном Военно-Историческом Архиве, фотокопия - в Национальном центре рукописей им. К. Кекелидзе (г.Тбилиси). По карте, Имеретинское царство включает и



современную территорию Абхазии. На ней обозначены: Бедия, Илори, Цхуми, отдельно крепость Цхуми (Сухуми, Аку), восстановленная турками, еще одна турецкая крепость и порт Анакопия (Новый Афон); северозападнее от Анакопии обозначена Абхазия, Лыхны (храм и порт) и Пицунда (храм-кафедра абхазских, то есть Западногрузинских католиков и порт). Опубликовано в кн.: Б. Гогия. Абхазия..., с. 70-71.

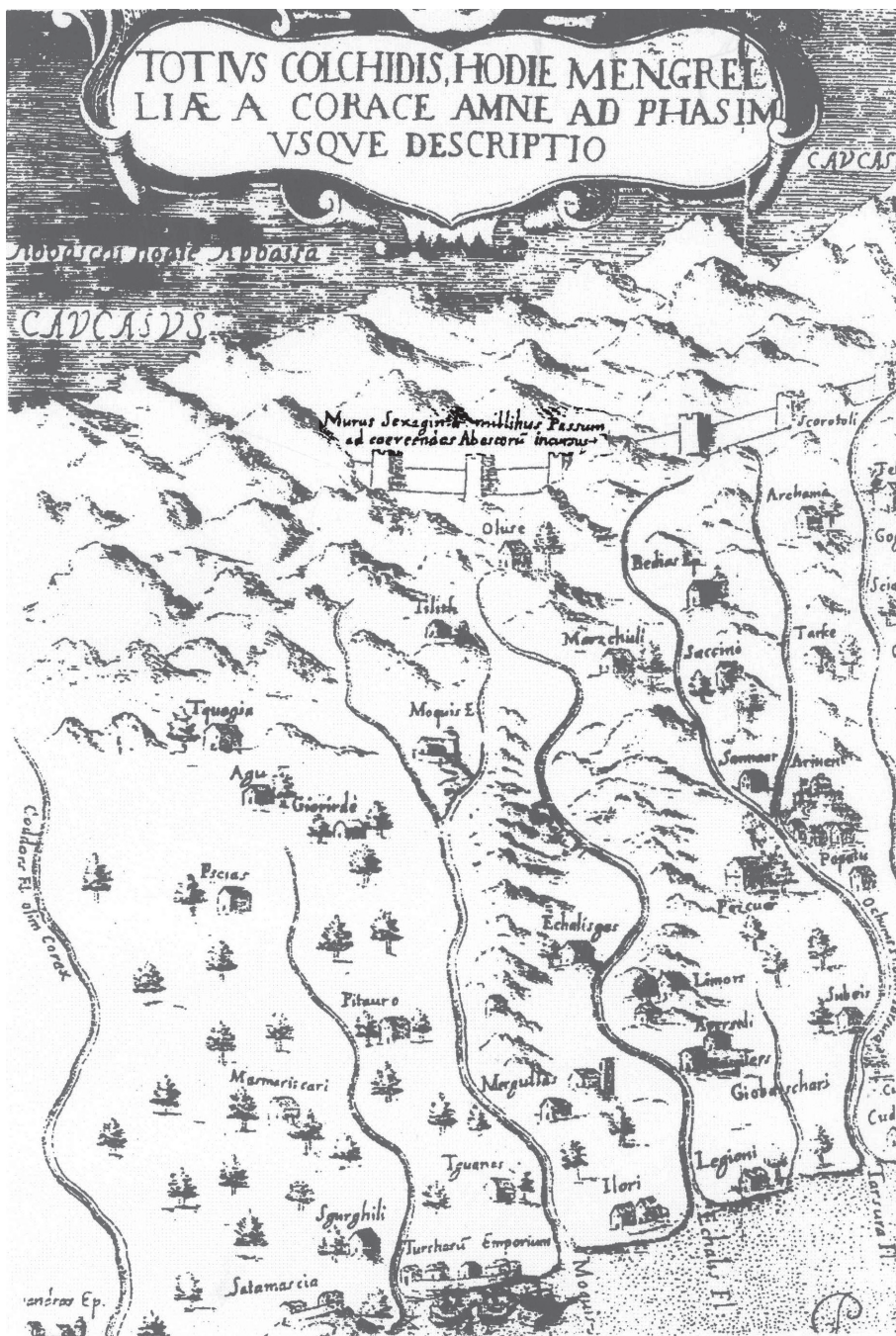


№ 14. Фрагмент карты Джакомо Гастальди (1561г.) На северном Кавказе, в частности, в среднем течении р.Кубань зафиксирован Absvas regi с главным населенным пунктом Асуа. Совершенно ясно, что современные абхазы (абсуа/апсуа) в то время еще жили на Северном Кавказе. По той же карте, Мегрелия охватывает и всю территорию современной Абхазии. После заселения северо-западной Мегрелии апсуйцами г.Цхуми//Сухуми новоселы назвали привезенным из Северного Кавказа, из Avsuas regi именем Асуа. В Грузии впервые опубликована в 1997г. (Т. Гванцеладзе. Неизвестная итальянская карта и ее значение для локализации исторической родины абхазов. - Свободная Грузия,1997,23 июня).



№ 15. Игральные карты «Игра в мир», составлены Французским королевским картографом Тьером дю Вало (Pierre du Val) в 1614 г. Они состоят из 63 круглых карт; на каждой из них обозначены страны со своими столицами или славными городами. На 32-й карте обозначена Грузия (Georgie), достигающая на северо-западе до Азовского моря. Самым знаменитым городом Грузии, по мнению автора карты, является Sauastonoli (Сухуми).

В книге, изданной в Париже в 1676 году, Пьер дю Валь пишет: «Под общим именем Грузия подразумеваем: Мегрелию, Гюрджистан (то есть Каргл-Кахети - авт.), Албанию и Черкессию... В Одиши (Мегрелия – авт.) находится разрушенный водой Себастиополис (Сухуми - авт.)... Народы абаса или абкаса, которые, кажется, населяют Абхазию, наводят страх на своих соседей» (La Geographie Universelle contenant les Descriptions, les Cartes et les Blason, des principaux Païs du monde par P. Du Val d'Abbeville, Geographe Ordinaire du Roy. A Paris, MDCL XXVI, p.212). Опубликовано в кн.: Б. Гогия. Абхазия..., с. 41-42.



№ 16. Фрагмент карты итальянского миссионера Арканджело Ламберти, пребывавшего в Мегрелии в 1633-1649 годах. Впервые издал сам автор в 1654 году. По карте, северо-западной границей Мегрелии является р. Кодори и Келасурская стена, которая обозначена на карте с надписью: «Стена (длиной) в шестьдесят тысяч шагов, (воздвигнутая) для приостановления набегов абазгов». На карте отмечено более 50 исключительно грузинских (и ни одного апсуйско-абхазского) топонимов. Публиковалась многократно.



№ 17. На карте Генселиуса (1710г.) «Многоязычная Азия...» (Asia polyglotta..) почти весь Кавказ, включая Абхазию, обозначена под названием Yberi-Georgica (Иберия – Георгика). На всей этой территории распространена грузинская письменность, грузинский язык, грузинское богослужение, подтверждением чему является нанесенный на карте грузинский текст молитвы: «Отче наше, Иже еси на небесах! Да святится имя (твое)». Опубликовано в кн.: Дж. Гамахария, Б. Гогия. Абхазия - историческая область Грузии, с. 846.

Georgicarum provinciarum urbium & villarum nomina plerumque Georgianis a Georgio Secretario prolegato, & a J. B. Keheri, omnium Professori alimno excerpta.

Latino characteribus expressa.

საქვთი	Аджикети	Dzhiketi
საქვთი	აჭაზეთი	Abchazeti.
საქვთი	საქვთი	Kapœtis <u>მდინარე</u> & <u>ყალა</u>
საქვთი	ბუბუხეთი	Bit'schiunta
საქვთი	ზუბუხეთი	Suppu.
საქვთი	ოდიში	Odischi
საქვთი	ანაკოპია	Anakopia
საქვთი	იჯანი	Tz chani
საქვთი	დრანდა	Dranda
საქვთი	კოდორი	Kodori
საქვთი	მოხვი	Mochvi. <u>მოხვი</u> <u>მოხვი</u>
საქვთი	ბედია	Bedia
საქვთი	ილრი	Ilori
საქვთი	ანაკლია	Anaclia
საქვთი	რახი	Rachi
საქვთი	საქვთი	Saptzio
საქვთი	საქვთი	Sakatzio
საქვთი	ჩოპა	Chopa
საქვთი	ბუბუხეთი	Bubudeti
საქვთი	ტჩაიფი	Tschajfi

№ 18. «Названия грузинских провинций, сел и городов в большинстве случаев с грузинскими и латинскими характерными транскрипциями, составил немецкий востоковед, профессор коледжа министерства иностранных дел России Г. Кер (1692-1740 годы). По документу, Джикети, а так же расположенный между рекой Бзыбь (Капоэти) и Анакопией Абхазети, являлись грузинскими провинциями. Сама Анакопия (Новый Афон) юридически входила в состав еще одной грузинской провинции - Мегрелии. Опубликовано в кн.: Дж. Гамахария, Б. Гогия. Абхазия - историческая область Грузии, с. 848.



№ 19. Фрагмент «Исторической карты Российской империи» (1793г.). На карте северозападная граница Грузии, по исторической традиции, зафиксирована у Азовского моря. На ней обозначены провинции Грузии - Кахетия, Имеретия, Мегрелия. Абхазия же на карте не обозначена и, по русской исторической традиции, подразумевается в составе Мегрелии. Карта опубликована в книге: Я. Яцунский. Историческая география. История ее возникновения и развития в XIV-XVIII веках. М., 1955; Б. Гогия. Абхазия...с.73.