

494
4

მესხეთი

ისტორია და მანამედროვეობა



თბილისი-2000

+ \$maz
K-



გარეკანზე: ვარძია, თამარ მეფის ფრესკული გამოსახულება (ფრაგმენტი).
ასლი კარლო ბაკურაძისა.

ივანე ჯავახიშვილის სახელობის
თბილისის სახელმწიფო უნივერსიტეტის
ახალციხის ფილიალი

მეხსეთი

ისტორია და თანამედროვეობა

ახალციხე-2000

ქ 25494
4

ქართული
ბიბლიოთეკა
თბილისი

*ექლავნება ივანე ჯავახიშვილის სახელობის
თბილისის სახელმწიფო უნივერსიტეტის
ახალციხის ფილიალის 10 წლისთავს.*

სარედაქციო საბჭო: დოც. შერაზ ბერიძე (თავმჯდომარე), დოც. ანზორ ბერუღაია,
პროფ. თინა იველაშვილი, დოც. ვასილ კუზბაბაშვილი, დოც.
სერგო შელიძე, პროფ. ვალერი სილოგავა, დოც. რევაზ
ქილაძე, დოც. ჯემალ ხარიტონაშვილი.

წინათქმა

რეგიონალური მმართველობის პირობებში პრინციპული მნიშვნელობა ენიჭება იმას, თუ ვის ხელში აღმოჩნდება ინტელექტუალური და სამეცნიერო ლიდერობა მხარეში. სამცხე-ჯავახეთი, რომელიც მხოლოდ ნაწილია ისტორიული მესხეთისა, დიდ როლს თამაშობს თანამედროვე საქართველოს შექმნასა და გამარჯვებაში. მრავალბრძოლაგამოვიცილია, ხელიდან ხელში გადასული, დაქუცმაცებული და აღდგენილია, კვლავ დაკარგული და იმედის ამარა დარჩენილი მესხეთი ყოველთვის ამბობდა და კვლავაც იტყვის თავის სიტყვას დღესამშობლოს წინაშე. ისტორიულად მესხური დიალექტი მოიცავდა ფრცვლ ტერიტორიას. ამავე ტერიტორიას ემთხვევა ის ონომასტიკური მასალა, რომელიც შექმნილია ათასწლეულების განმავლობაში, რომელშიც იკითხება ჩვენი უძველესი და უახლოესი ისტორია. მას მხარში უდგას არქეოლოგია, უცხოური უძველესი წარწერები და ასევე ბევრი უძველესი ავტორი. ამიტომაც ჩვენამდე მოღწეული მესხური დიალექტის და მისი ისტორიული განვითარების კვლევა საშუალო საქმეა.

მესხური დიალექტი გამორჩეულია თავისი კავშირით, როგორც აღმოსავლეთ, ისე დასავლეთ საქართველოს დიალექტურ წრეებთან, რაც ისტორიული მიგრაციების შედეგაც უნდა იყოს. საკვლევა თანამედროვე დიალექტური მრავალფეროვნება სამხრეთისა, ზოგიერთი დიალექტის, უთქვამთ, იმერულის, მთიულურის ენობრივ (დიალექტურ) კუთხულად ჩამოყალიბება.

ახალციხე, სამცხე-ჯავახეთი საერთაშორისო ეკონომიკურ ურთიერთობებში კარგახანია ჩაერთო. იზრდება მიზობელი სახელმწიფოების ინტერესი ივანე ჯავახიშვილის სახელობის თბილისის სახელმწიფო უნივერსიტეტის ახალციხის ფილიალისადმი, რომელმაც, როგორც სასწავლო ცენტრმა, თავისი კვალი დააჩინა სამხრეთ საქართველოს. გვეყავს სერიოზული სამეცნიერო კადრები. ათი წლის განმავლობაში ჩამოყალიბდა და გამოიკვეთა ჩვენი უნივერსიტეტის სამეცნიერო შესაძლებლობებიც. სამეცნიერო საქმიანობას ფილიალში 9 კათედრა ემსახურება.

1998 წელს გამოვიდა თსუ ახალციხის ფილიალის შრომების პირველი კრებული. მეორე კრებულზე მუშაობის ვაჟს იშვა იდეა თემატური კონფერენციის ჩატარებისა, რომ ფილიალის

სამეცნიერო მიმართულების ძიების გზაზე მეტი მხარდაჭერა გვევლინო. მოკლე დროში მომზადდა კონფერენცია — „შესხვითი — ისტორია და თანამედროვეობა“, რომლის მონაწილეთა შრომები შევიდა წინამდებარე წიგნში. გვინდა მადლობა მოვახსენოთ ყველა მონაწილეს. ასევე მადლობის ღირსია კრებულის სარედაქციო საბჭო და თვლილობთან არსებული ა. თ. „პროგრესი“, მისი წევრები: ლ. ინასარიძე, ლ. გოზალიშვილი, მ. ბერიძე, დ. ზედგინიძე, მ. შურუკიკელი, მ. ბალასანიანი, ლ. გზირიშვილი, მ. ტაბატაძე, რომელთაც უზრუნველყვეს კრებულის კომპიუტერული დამუშავება და გამოცემა. ინგლისური რეზიუმეები მოგიმზადა გ. ჯანოიამ.

მერაბ ბერიძე
10 იანვარი 2000 წ.

კრივოლ გიორგაძე

„მუშაბია; მუშაბი“ და „დაიანბი; დაიანბი“ ასურულ ლურსმულ ტექსტებში*

ხეთების სამეფოს ჩრდილოეთით, ჩრდილო-აღმოსავლეთითა და აღმოსავლეთით მდებარე რაიონები ძველთაგანვე ცნობილი იყო ტომთა სიმრავლით. არაინდოევროპული წარმოშობის ხეთების (პროტოხეთების) გარდა მდ. პალისისა და მდ. ეფრატის ზემო დინების რაიონებში ბინადრობდნენ ასევე არაინდოევროპული წარმოშობის სხვა ტომები. მათ რიცხვს განეკუთვნებოდნენ *ხეთები* (ძვ. წ. XVI-XIII სს.) და ასურული (ძვ. წ. XII ს.) ლურსმული ტექსტების *ქანქები* (ქაშქები), ასურული წარწერების *აქშლაკლები*, ისევე როგორც *მუშქები*, *დაიანლები* და სხვანი. როგორც ჩვენ ვვარაუდობთ, არ გამოირიყება რომ ყველა ესენი ძირითადად ქართველური წარმოშობის ტომები იყვნენ. 1 ?

ხეთების სამეფოს დაკეცვამ, ჩრდილოეთ სირიის წვირლ სამთავროთა დასუსტებამ, ამასთანავე, ეგვიპტისა და ბაბილონის დაუძლეურებამ, საშუალება მისცა ასურეთს ძვ. წ. XII საუკუნიდან გამხდარიყო ერთ-ერთი ძლიერი სახელმწიფო მთელს წინა აზიაში. ამ დროიდან იწყება ტივლათფალასარ I-ის დაპყრობითი ლაშქრობები. მისი „ანალები“ და ზოგიერთი სხვა წარწერა წარმოადგენს ძირითად წყაროს ჩვენთვის საინტერესო ხანის *მუშქებისა* და *დაიანლების* ისტორიისათვის.

როგორც ცნობილია, ასურული წყაროების „მუშქია, მუშქი“ სახელწოდებას, რომელთანაც დაბოლოებების მიხედვით ადარებენ ხეთური და ასურული წყაროების „ქასქა, ქასქაიას“ (მდრ. ქასქური წარმომავლობის „დუდუშქა“, „კიანთიშქა“, „ხუმიტიშქა და სხვა) მკვლევარები აკავშირებენ ქართული წყაროების „მესხების“, ბერძნულ-რომაული ტექსტების „მოსხებისა“ და ბიბლიის „მოსხ-მეშხ“ სახელწოდებებთან (დაწერილებით იხ. გ. *მელიქიშვილის* ნ. *ბაზარაძის* და სხვათა ნაშრომები). მუშქების ეთნოგენეზისის საკითხი მჭიდროდა დაკავშირებული ქართველი ხალხის წარმომავლობის პრობლემასთან.

ძვ. წ. XII ს-ის ასურული ლურსმული ტექსტების მონაცემთა მიხედვით, *მუშქები* აქტიურობას იწყებენ ტივლათფალასარ I-ის მეფობის დაწყებამდე, როდესაც უკვე აღარ არსებობდა ოდესღაც ძლიერი ხეთების სამეფო. ტივლათფალასარ I-მდე 50 წლით ადრე (დაახლ. ძვ. წ. 1165 წლისათვის) *მუშქები* ღრმად შეჭრილან ჩრდილოეთ მესოპოტამიაში („სუბარათუში“) დაუპყრიათ რა *ალში* და *ფურულუშში*, რომელთაგან მათ ხარკიც უნდა მიეღოთ. მუშქები კვლავ გამოჩენილან ჩრდილოეთ შუამდინარეთში იმავე ასურული 1 ?

* ნაწევები მონორაფიიდან: „ქართველური და ახლოაღმოსავლური ეთნოგენეზი ძვ. წ. III-II ათასწლეულებში“, რომელიც გამოსაცემად მზადდება.

მეფის მმართველობის პირველსავე წელს (ძვ. წ. 1115), როდესაც მათ მიუტაცინათ *კათშუხის ქვეყანა*. სწორედ მუშქების ამ ლაშქრობასთან დაკავშირებით ასურეთის მეფე განაზოციელა დიდი სამხედრო ოპერაცია, თავისი მეფობის დასაწყისშივე შეეტაკა რა მუშქების 20000-იან ლაშქარს მუშქების 5 „მეფის“ ჩათვლით. ასურელებს ბევრი მუშქელი გაუნადგურებიათ, 6000 მეთმარი კი ასურელებს დანებებია, რომლებაც ასურეთში გადაუსახლებიათ.

მკვლევარი მუშქების მიწა-წყალს ათავსებენ ზემონახსენები *ალზის*, *ფურულუშზის* და *კათშუხის ქვეყნებისა* (სუბართუს) ჩრდილოეთით, მდ. ვეფრატის ზემო დინების აღმოსავლეთით, ქაშიარის მთების ჩრდილოეთით, მდ. ტეგროსის მარჯვენა სანაპიროსა და მისი ზემო დინების მხარეში. ყოველივე ეს დამაჯერებლად ხდის მოსაზრებას, რომლის მიხედვით მუშქების ძირითადი ტერიტორია ისტორიული სამხრეთ საქართველო იყო, სადაც უნდა გამოსულიყო მუშქების 20000 ლაშქარი და მათი 5 „მეფე“.

მუშქების ქვეყანა ძლიერი პოლიტიკური გაერთიანება უნდა ყოფილიყო ჩრდილოეთ შუამდინარეთის ჩრდილოეთი მდებარე ვრცელ ტერიტორიაზე, რომელიც სამხრეთ-დასავლეთ აზიურკავკასიას მოიცავდა. ამას ადასტურებს ფაქტი, რომლის მიხედვით მუშქებს შეეძლოთ 20000-იანი ლაშქრის გამოყვანა ძლიერი ასურეთის ჩრდილოეთ საძულბოელთა დასაპყრობად. ამასვე მეტყველებს მუშქების 50-წლიანი ბატონობის ფაქტიც *ალზის*, *ფურულუშზისა* და *კათშუხის ქვეყნებზე*. ტყელად არ უნდა ყოფილიყო ტიგლათფალასარ I-ის ანალებში ნათქვამი: მუშქები თავიანთ ძლიერებაზე ამყარებდნენ იმეღსო, ისინი ვერცერთ მეფეს ვერ დაუმარცხებიაო.

როგორც ჩანს, მუშქების ქვეყანა შედგებოდა 5 სამეფოსაგან (თუ სამთავროსაგან), რომელთაც „მეფეები“ (თუ მთავრები) განაგებდნენ (სამეფოხაროდ, ისინი წყაროში თავიანთი სახელებით არ მოიხსენიებიან). თუკი ამ შემთხვევაში ნამდვილ მეფეებთან ვეაქვს საქმე (დღურსმულ ტექსტებში ზოგჯერ „მეფე“ ნახმარია ტომის ბელადის მნიშვნელობითაც), მაშინ მუშქების საზოგადოება შეიძლება ჩავთვალოთ ადრესახელმწიფოებრივ („ქალაქ - სახელმწიფოს“ ტიპის) წარმონაქმნად, რაც გარდაუკალი საფეხურია განვითარებული კლასობრივი საზოგადოებისა და სახელმწიფოს წარმოქმნისათვის. ყოველ შემთხვევაში, ისტორიულ სამხრეთ საქართველოში სახელმწიფოებრივი განვითარების სათავეებზე დასაწყები იქნება ძვ. წ. XII საუკუნეიდან.

ზემოაღნიშნული ხანის ანატოლიის ჩრდილო-აღმოსავლეთ რაიონებთან დაკავშირებული კიდევ ერთი პოლიტიკური გაერთიანება, რომელიც ძვ. წ. XII-VIII სს-ის ასურულ ღურსმულ ტექსტებშია დასახელებული „დაიანის“, ზოგჯერ „დაიანის“ ფორმითაც. სწორედ ამ ქვეყნის სახელწოდებას მკვლევარები დიდი ხანია აკავშირებენ ურარტული ღურსმული ტექსტების „დაიუხი“-ს, ბერძნული წყაროების „ტაოზი“-ს, ძველი სომხური წყაროების „ტაიქ“-ისა და ისტორიული საქართველოს ერთ-ერთი ოლქის-„ტაო“-ს სახელწოდებებთან.

ჯერ კიდევ გდ. მაიერი, ს. ლემან-პუკტი, დ. ბელკი და სხვანი ვარაუდობდნენ, რომ *დაიანის* (დაიანის) მცხოვრებნი დასაკავშირებელი იყვნენ იმ ტომებთან, რომლებსაც *ქენაოფონტი* „ტაოზებს“ უწოდებდა. მოგვიანებით კი გამოითქვა მოსაზრება „დაიანის“

გაიგეებისა ურარტული წყაროების „დაიუხი“-სთან, რასაც მხარს უმაგრებდა ამ ორი ქვეყნის მოთავსება დაახლოებით ერთსა და იმავე რეგიონში. მართალია, ამ ორი ქვეყნის სახელწოდებიდან ამგვარი დასკვნის გამოტანა მწელდება თუნდაც იმის გამო, რომ ისინი გაფორმებული არიან ტოპონიმების მაწარმოებელი ორი სხვადასხვა სუფიქსით—*-ნი* და *-ხი* სუფიქსით, თანაც, ამ სახელწოდებათა ძირებიც („დაია“- და „დაუ“-) არ ემთხვევა ერთმანეთს, მაგრამ მკვლევართა უმრავლესობა მაინც მხარს უჭერს მოსაზრებას „დაიანი“-„დაიუხის“- იგივეობის შესახებ, იქედან გამომდინარე, რომ მკვლევართა ნაწილი ტერიტორიულად ამ ორ ქვეყანას ათავსებს მდ. ჭოროხის რაიონში. საგულისხმოა, რომ დაიანი იხსენიება ასურულ წყაროებში. მათში არსად ჩანს დაიუხი ეს უკანასკნელი მოიხსენიება მხოლოდ ურარტულ ტექსტებში, რომლებშიც დაიანი საერთოდ არ იხსენიება. „დაიანი“/„დაიანი“ სახელწოდების „დაია“- ძირთან დაკავშირებით აღსანიშნავია ასურეთის მეფის თუქულთი-ნინურთა II-ის (ძვ. წ. IX ს-ის პირველი ნახევარი) „ანალებში“ მოხსენიებული ტოპონიმები „დაიაშეთი“, რომელიც ქართული წარმომავლობის *-ეთ-* სუფიქსს უნდა შეიცავდეს. დაიშეთი საძებნია მდ. ეფერატის ზემო დინების რაიონში (ამის შესახებ სხვაგან დავწვრილებთ) ქადაც ივარაუდება ქართველურ ტომთა განსახლება. ეს ტოპონიმი თავისი დაბოლოებით გვაგონებს ურარტული წყაროების „შემეთს“-დაიუხის ქვეყნის ერთ-ერთ ოლქს, რომელიც სამხრეთ-დასავლეთ საქართველოს ტერიტორიაზეა საძებნია და გაიგეებულა ქართულ ტოპონიმ „შემეთთან“, ქართულ ტოპონიმს „ერუმეთს“ და სხვ.

ასურული ლურსმული ტექსტებიდან გამომდინარე, დაიანი განივრცობოდა ასურეთის ჩრდილოეთით მდებარე ვრცელ ტერიტორიაზე, რომელსაც მოიცავდა ამავე წყაროების „ნაირის ქვეყნები“. როგორც ვარაუდობენ, დაიანი მდებარეობდა ერზურუმის რაიონისა და ყარა-სუს (დასავლეთ ეფერატის) ზემო წელის ტერიტორიაზე და ვრცელდებოდა ჩრდილოეთის მიმართულებით, ანდა, იგი საძებნია მდ. ჭოროხის ბასეინში, სახელდობრ, ერზურუმის რაიონიდან ჭოროხის ველამდე (ან თანამ. ბაბურთთან), მდ. ეფერატის სათავეებთან და ა. შ. დაიანის ტერიტორიას უნდა მიეწია „ზემო ზღვამდე“, ე. ი. შვე ზღვამდე.

ასურულთა ლაშქრობა დაიანში იწყება ტიგრათფალასარ I-ის მეფობის (ძვ. წ. 1115-1077) მესამე წლიდან, როდესაც ასურეთის მეფემ გაილაშქრა დიდი კოალიციის წინააღმდეგ ნაირის ქვეყნებში. ტიგლათფალასარი შეებრძოლა „ნაირის 23 მეფის“ (მათ შორის დაიანის) გაერთიანებულ ლაშქარს, ხელთ იგდო 120 ხაომარი უჭლი, ხოლო ნაირის მეფე თავისი შუბით განდევნა „ზემო ზღვამდე“. ასურელებმა დაიკავეს მტრის „დიდი ქალაქები“, გაანადგურეს და დაანგრეს რა ისინი, ცოცხლად ხელთ იგდეს ნაირის ქვეყნის ყველა მეფე, თუმცა, ტიგლათფალასარმა შეიწყალა ისინი, დააფიცა რა მისადმი მორჩილებაზე, დააკისრა მათ ხარკი 1200 ცხენისა და 2000 მსხვილფეხა საქონლის ოღენობით. მათგან მხოლოდ ერთი დაიტოვა—დაიანის მეფე სიენი (სენი), რომელიც შემდგომ ქ. ამურიდან გაუშვა დიდი ღვთაებისადმი მორჩილების ფიცით.

დაიანი თავისი სამხედრო-პოლიტიკური და ეკონომიკური სიძლიერით ნაირის ქვეყნებს აღმატებოდა. იგი უნდა ყოფილიყო მეთაური ტომთა დიდი კოალიციისა ასურეთის

წინააღმდეგ. ამ ქვეყნის დაწინაურებისათვის ხელი უნდა შეეწყო მის სიძლიერეს სხვადასხვა ლითონის საბადოებით, რამაც გამოიწვია ასურეთის ჩრდილოეთით მდებარე რეგიონში მეტალურგიის განვითარება. დაახინის ტერიტორიაზე არსებობდა დიდი დასახლებანი, რომლებიც გამარცხეს ასურელმა მეომრებმა. მათგან მკვეთრად გამოყოფენ შაშლუს, ზუაინას, უთუხას.

სამეცნიერო ლიტერატურაში მიჩნეულია, რომ დაახინი ძვ. წ. XII საუკუნიდან უკვე სახელმწიფოებრივ ერთეულს წარმოადგენდა, ანდა სახელმწიფოდ გადაქცევის მიჯნაზე იმყოფებოდა. ამაზე მოუთხოვს საწარმოო ძალთა მაღალი განვითარება, ძვირფასი ლითონების სიუხვე, საუკუნეთა მანძილზე მისი არსებობა მყარი გავრთიანების სახით, ძველი ახლო აღმოსავლეთის დიდ სახელმწიფოებთან ახლო მეზობლობა და მათთან ინტენსიური ეკონომიკურ-კულტურული ურთიერთობა. სიმპტომატურია, რომ მის სათავეში იდგა ერთი პირი-მეფე (თუკი იგი ნამდვილად მეფეა და არა ტომის ბელადი), რომელიც განასახიერებდა ძვ. წ. XII საუკუნიდან მაინც თავისი ქვეყნის სუვერენიტეტს მეზობელ სახელმწიფოებთან ურთიერთობაში.

ამგვარად, როგორც მუშქების ასევე დაახნულთა საზოგადოება შეიძლება ჩავთვალოთ ადრესახელმწიფოებრივ („ქალაქ-სახელმწიფოს“ ტიპის) წარმონაქმნებად, რომლებსაც V სათავეში მეფე ედგათ (თუკი იგი ნამდვილი მეფეა და არა ტომის ბელადი). ეს გარდაუვალი საფეხურია განვითარებული კლასობრივი საზოგადოებისა და სახელმწიფოს წარმოშობისათვის. ასეთ შემთხვევაში ისტორიულ სამხრეთ საქართველოში სახელმწიფოებრივი განვითარების სათავეები შეიძლება დაწვებულ იქნას ძვ. წ. XII საუკუნიდან. მაგრამ თუკი ასურელი წყაროების „მეფეში“ (წარწერებში ზოგჯერ იხსენიება რეგიონის 33 ასეთი „მეფე“, ზოგჯერ კი 60 და ა. შ.) ნაგულისხმევია არა ნამდვილი მეფენი, არამედ ტომთა ბელადები, მაშინ ისტორიულ სამხრეთ საქართველოში სახელმწიფოებრივი განვითარების სათავე უნდა გადავიტანოთ ძვ. წ. IX ს-ის დასასრულსა და ძვ. წ. VIII ს-ის I ნახევრისათვის, როდესაც ისტორიის ასპარეზზე დაუჩინდა და კულტას ძლიერი სამეფოები გამოდიან (ურარტუს მეფეთა-მენუას, არგიშთი I-ისა და სარდური II-ის დროს).

ლიტერატურა:

1. ამათიანი შ., სამხრეთ-დასავლეთ ამურკაკასია ძვ. წ. II ათასწლეულის ბოლოს ასურელი წყაროების მიხედვით, „კავკასიურ-ახლადმოსავლური კრებული“, IX, თბ., 1998.
2. ტელიძე მ., საქართველოში კლასობრივი საზოგადოებისა და სახელმწიფოს წარმოქმნის საკითხისათვის, თბ., 1955.
3. საქართველოს ისტორიის ნარკვევები, I, თბ., 1970.
4. მაზარაძე ნ., საქართველოს ძველი ისტორიის ეთნო-პოლიტიკური პრობლემები, თბ., 1984.

Gregoryl Giorgadze

**"MUSHKAJA; MUSHKI" AND "DAIAENI; DAIANI" IN THE
ASSYRIAN CUNEIFORM TEXTS**

(Summary)

According to the Assyrian cuneiform text sources, both Mushkean and Daiaenian societies can be considered as prestate ("city-state" type) formations, which were headed by a king (if a "king" indeed and not the tribal chief). This is an inevitable step for forming a state and developed class society. In this case state development origins in historical south Georgia could have begun from XII century B.C. But if in Assyrian "king" (in the texts sometimes are mentioned 23 such ;kings~, sometimes even 60 and so on) is meant not the real king but a tribal chief, then state development origin in historical south Georgia has to be transferred to the end of IX century B.C. and first half of VIII century B.C., when on the historical arena the strong states of Diaukhi and Kulkha (Kolkheti) appear.

ნანა ხაზარაძე

ბიბლია და მეცნიერ. კვლ. ისტორია

XIX ს-დან მოყოლებული უცხოურ და ქართულ სამეცნიერო ლტერატურაში ფართოდაა გავრცელებული თვალსაზრისი ბიბლიურ *მოსოხ-მეშხეთან* ქართველი *მოსხემ-მესხების* იდენტუიკაციის შესახებ [1,14; 2,57-58; 3, 48-49, 74].

შესაქმეს და *ნეშტთა წივნი* პირველი რედაქციის თანახმად, *მოსოხ-მეშხი* ნოეს სამ ვაჟთაგან ერთ-ერთის – იაფეტის – შთამომავალი იყო. *შესაქმე* გვამცნობს: „ძენი იაფეთისანი: ლამერ, და მაგოგ, და მადიმ, და ავან, და ელიოსან, და თობელ, და მოსოქ, და თირას“ (*შესაქმე*, 10:2)[4,62]. მოსოხი-მეშხის „ძმების“ სია დაახლოებით ასეთივეა *ნეშტთა წივნი* პირველ რედაქციაში, იმ განსხვავებით, რომ აქ *ავანის* ნაცვლად *ოუვიანა* მოხსენიებული: „ძენი იაფეთისნი: გამერ, მიაგოგ, მადაი, ოუვიან, ელიან, თობელ, მოსოქ და თირას“ (1 *ნეშტთა*, 1,5) [5, 244].

ბიბლიის ცნობების ურთიერთშედარება გვიჩვენებს, რომ *მოსოხ-მეშხითა* და *თობელით* განსახიერებული ეთნოსები შეზობილები იყვნენ. ამას მოყვანილ ცნობებთან ერთად, *ესაიას* და *ეზეკიელის* წინასწარმეტყველებათა წიგნებში ადასტურებენ.

ესაია: „და დაუტკეო მთ თანა სასწაული და განგაელინნე მთვან ცხორებულნი წარმართთა მიმართ თარმად და ფუდდ, და ლუდდ, და მოსოხდ, და თოველდ, და გლდადდ მიმართ და კალაკთა მიმართ შორიელთა, რომელთა არა ესმა სახელი ჩემი, არცა იხილეს დიდება ჩემი წარმართთა შორის“ (*ესაია*, 66, 19) [6, 154].

ეზეკიელის წინასწარმეტყველებათა ტექსტებშიც *მოსოხ-მეშხი* და *თობელი*, როგორც წესი, ერთიმეორის გვერდით არიან მოხსენიებული. ასე, მაგალითად: „შენ მიეცნეს მოსოქ და თობელ და ყოველი ძელი თითოეულისა მათისა, საფლავისა მისისა გარემოისთავანისა, ყოველნი წელულნი მათნი, ყოველნი წინადაუკვეთილნი, წელულნი ძახელისა მერ, მიმკეულნი შიშსა მათსა ქვეყანასა ზედა ცხორებისას“ (*ეზეკიელი*, 32,26) [6, 340]. ტვიროსის გოდებაში იგივე *ეზეკიელი* ამბობს: „იონა, თობელი და მოსოხი ვაჭრობდნენ შენ შორის სულეხსა კაცთასა და ჭურჭელნი რგალისანი მისცეს საკაჭროდ შენდა“ (*ეზეკიელი*, 36.1,2,3; 39,1 [7, 144]. გოგის საწინააღმდეგო სიტყვა, რომელიც, როგორც ვარაუდობენ, ლილია-მიდიის ომის დროს (ძვ. წ. 590-585 წწ.) დაიწერა, *ეზეკიელი* გვამცნობს: „და იყო სიტყუა უფლისა ჩემდა მომართ და თქუა: ძეო კაციასაო, განამტკეე პირი შენი გოგის ზედა, ქვეყანასა მაგოგისსა, მთავრისა მის როს, მოსოქ და თობელისა. და წინასწარმეტყველებდ მის ზედა“ (38, 1,2) [7, 140]. ამ წინასწარმეტყველების მთელ ტექსტში *მოსოხი-მეშხი* და *თობელი* ერთიმეორის გვერდით

კიდევ რამდენიმეჯგუფის იხსენიებინ: „და არქუ მს: ამს იტყვს აღონა უფალი: აჰ ესერა მე შენ ზედა, გოგ, მთავრისა როს, მოსოქ და თობელისა“ (ეზეკიელი, 38,3); „და შენ ძეო კაცისაო, წინასწარმეტყველებდ გოვის ზედა და არქუ: ამს იტყვს აღონა უფალი: აჰ ესერა მე შენ ზედა, გოგ, მთავრისა როსისა, მოსოქ და თობელისა“ (ეზეკიელი, 39,1) [7, 141, 144].

ბუნებრივია, იბადება კითხვა, სად უფრო ბიბლიის წიგნებში მოხსენიებული აფეცტისა და მის შთამომავალთა, მათ შორის *მოსოხ-მეშეხების*, აფეცტ-საცხოვრისი?

ამ კითხვაზე ახ. წ. I ს-ის ებრაელი ისტორიკოსის *ოსებ ფლავიოსის* თვალსაზრისი ასეთია: „ნოეს შვილებს ეყოლათ ვაჟები, რომელთა პატივისცემით სახელები დაარქვეს ტომებს, რომელთა მიწაც ამათ დაიჭირეს. აფეთას (აფეთს-ნ.ხ.), ნოეს შვილს ჰყავდა შვიდი ვაჟი. ისინი ცხოვრობდნენ ტავროსისა და ამანის მიუბიდან დაწყებული და აღწყვდნენ აზიაში მდ. ტანაისამდე, ხოლო ევროპაში-გადეირამდე აი, ეს მიწა მათ ეჭირათ. უწინ ამ მიწაზე არავის უცხოვრია და ტომებს მათ მიხედვით დაერქვათ სახელები“ [8, 62]. *ოსებ ფლავიოსის კვლადაკვალ ვესტათი ანტოქელი* აღნიშნავს: „ნოეს ჰყავდა სამი ვაჟი: სუმი, ქამი, და აფეთი; ისინი დასახლდნენ დაწყებული ტავრისა და ამანის მიუბიდან და მივიდნენ აზიაში მდინარე ტანაისამდე, ხოლო ევროპაში ვიდრე დაღირთამდე“ [9, 34-35]. ბიზანტიელი მოღვაწე *ოთანე ზონარაც* (XI-XII სს.) დასძენს: „აფეტს ჰყავდა შვიდი ძე, რომლებიც ტავროსისა და ამანის მიუბიდან გამოვიდნენ და [დასახლდნენ] აზიაში ტანაისის მდინარემდე, ხოლო ევროპაში-ღადირთ [ქვეყანამდე]. მათი სახელების მიხედვით წოდებულ იქმნენ ხალხები...“ [10,182].

იგივე *ოსებ ფლავიოსი* მნიშვნელოვნად აზუსტებს ჩვენითვის საინტერესო *მოსოხ-მეშეხების* კუთვნილ ტერიტორიას, როდესაც დასძენს: „მესხოსმა (ანუ მოსოხმა-ნ.ხ.) დააფუძნა მესხენები, რომელთაც ახლა კაპადოკიელები ეწოდებთ, ხოლო მათი ძველად სახელწოდების საბუთი ასეთია: მათ [ტერიტორიაზე] ახლაც არის ქალაქი მაზაკა, რაც ცხადყოფს მათთვის, ვისაც მიხედვრად შეუძლია, რომ ოდესღაც მთელ ტომს ასე ერქვა“ [11,271-273].

ოსებ ფლავიოსის მოყვანილ მოსაზრებას სხვა ავტორებიც იზიარებენ. ასე, მაგალითად, უკვე მოხსენიებული *ვესტათი ანტოქელი* (280-360 წწ.) ვეაძენობს: „ოსოხი (იგივე მოსოხი-ნ. ხ.), რომლისგან არიან მესხენები, დღევანდელი კაპადოკიელები“ [9, 34-35]. *ლეონ გრამატეკოსი* (XI ს.) დაახლოებით იგივეს იძიერებს. იგი აცხადებს: „აფეთის ვაჟთაგან მომდინარეობენ... მესხოსაგან (იგივე მოსოხისაგან-ნ.ხ.) მესხენები, რომელთაც ახლა კაპადოკიელები ეწოდათ, საიდანაც არის მაზაკა, მათი დედაქალაქი“ [12, 4]. *ოთანე ზონარაც* (XI-XII სს.) აღნიშნავს: „მოსოხისაგან წარმოიშვა მესხინთა ტომი, ესენი აწ კაპადოკიელებად სახელიდებიან“ [10, 182] და სხვ.

ამგვარად, *ოსებ ფლავიოსი* და მისი მიმდევრები მნიშვნელოვნად აზუსტებენ ჩვენითვის ბიბლიური მოსოხ-მეშეხების განსახლების ტერიტორიას, როდესაც მოსოხებს (მესხენებს, მესხებს) კაპადოკიას უკავშირებენ.

თუ გავიზიარებთ სამეცნიერო ლიტერატურაში გამოთქმულ და საკმაოდ არგუმენტირებულ თვალსაზრისს, რომლის თანახმადაც, ბიბლიური *მოსოხ-მეშეხი*

გენეტურადაა დასაკავშირებელი ძველადმოსავლური წერილობითი ძეგლების (ასურული, იეროგლიფურ-ლუვიური, ურარტული) მუშებთან, მუსებთან, მუსქასთან და ბერძენ რომაელ ავტორთა (ჰეკატე მილეტელი, პეროლოტე, სტრაბონი და სხვ.) მოხსებთან-მუსებთან, მაშინ იოსეფ ფლავიოსის კონცეფციაც კაპადოციის ტერიტორიაზე ბიბლიური მოსოხ-მეშების ლოკალიზების შესახებ სავესებით რეალური საფუძველი ეძებნება.

საქმე ისაა, რომ იეროგლიფურ-ლუვიური წერილობითი წყაროების ჩვენებით, ძვ. წ. X ს-ში მოსოხ-მეშების (მოსებებს) მდ. ყიზილ-ირმაკის შუა დინების სამხრეთით, ყიზილ-დაღისა და ყარა-დაღის მთიანეთში, კილიკიის კარის დასავლეთით, ქვე-ხიდაქუ-ათუნა-შინუხთუ-თაღლის (დღევ. სულთან-ხან-კახური-სუვასა-ტოპადა-ჩიფელიქ-ბორის) დასავლეთით ძლიერი პოლიტიკური ერთეული შეუქმნათ. ამ სამეფოს სათავეში ზართაფუ მდგარა. იგი „დიდ მფეედ“, „გმირად“, „ღვთაება თარხუნზასის საფარულ კაცად“ მოიხსენიება [1, 106; 14, 84-93].

კაპადოციის რეგიონში მდებარე თაბღლის მეზობლად ლოკალიზდება მოსოხ-მეშების („მუსებების ქვეყნის“) მიწა-წყალი ასურული წერილობითი წყაროების ცნობებითაც. ასურული წყაროების მოწმობით, ძვ. წ. VIII ს-ის ბოლო მეოთხედში ცენტრალურ ანატოლიაში ძლიერი სამეფო წარმოქმნილა. მოსოხ-მეშებ-მუსებები (მუსებები) მის აღმოსავლეთით პერიფერიაზე აღმოჩნდნენ. ასურელები ამ პოლიტიკურ ერთეულს „მუსებების ქვეყანას“ (ანუ „მოსოხების ქვეყანას“) უწოდებდნენ, ძველი ბერძნები კი-„ფრიგიას“. ამ ქვეყნის მეფეს ასურელები მითას სახელით იცნობდნენ, ძველი ბერძნები-მედასის. მითა-მედასი ანტიასურული კოალიციის სულიწმინდემული და ორგანიზატორი ყოფილა. მან შესძლო დიპლომატიური ურთიერთობა დაემყარებინა ურარტუსთან, თაბღლთან (თობელელთა ქვეყანასთან), ქუესთან (კილიკია) და სხვა მცირე სამეფო-სამთავროებთან. ბერძნული წერილობითი ტრადიციით, მითა-მედასი ფრიგიაში კომერციულების შემოსვლის მსხვერპლი გამხდარა: როდესაც ფრიგიაში კომერციულთა თარეშის შედეგების შესახებ შეუტყვია, თვითმკვლელობით დაუსრულებია სიცოცხლე [14,72-105].

კაპადოკიაში მოსოხ-მეშების (მოსებ-მუსებების) განსახლების იოსებ ფლავიოსისეული კონცეფციის მართებულობაზე შემდეგიც უნდა მეთითებდეს: ჩვენს მიერ ადრე ჩატარებული კვლევა-ძიების შედეგად იმ დასკვნამდე მივყავით, რომ ძვ. წ. VI-V სს-ში მოსხების-მუსების კუთვნილი მიწა-წყალი მაინცდამაინც იმ შხარეშაა საძიებელი, სადაც იოსებ ფლავიოსი და მისი მიმდევრები ბიბლიური მოსოხ-მეშების შთამომავლების კუთვნილ მიწა-წყალს ათავსებდნენ. ჰეკატე მილეტელისა (ძვ. წ. VI ს.) და პეროლოტე პალიკარნსელის (ძვ. წ. Vს.) ცნობების ანალიზმა და ურთიერთშეჯერებამ ერთმან-მეზღოვნად გვიჩვენა, რომ ჰეკატესეული და პეროლოტესეული მოსხები-მუსებები ძვ. წ. VI-V სს-ში კაპადოკიაში, მდ. პღლისის (დღევ. ყიზილ-ირმაკის) აუზში მცხოვრები ტომების აღმოსავლეთით მდებარე ტერიტორიაზე ბინადრობდნენ, დღევ. ტოკატ-ყარაისარ-ვიუშუშანეს სანახებში, ხოლო ძვ. წ. IV ს-ის ბოლო მეოთხედში ისტორიულ სამხრეთ-დასავლეთი საქართველოს რეგიონში (სამეტი, ჯავახეთი, კლარჯეთი, ვერი, მეშეთი, ერუშეთი, ტაო, კოლა, არტაანი, ბასიანი) ძლიერი პოლიტიკური გაერთიანება შექმნეს,

რომლის სამხრეთი საზღვარი დღევ. ერზინჯანთან გადიოდა [13, 16-35]. სტრამონი (ძვ. წ. I-ახ. წ. I სს.) ამ გაერთიანებას „მოსხების ქვეყანას“ („მოსხიკეს“) უწოდებს, ხოლო „მოქცევაჲ ქართლისაჲ“-ს ავტორი, ჩვენი ვარაუდით, მას „არიან-ქართლის“ სახელით იცნობს [13, 36; 15.389].

გამოყენებული წერილობითი წყაროები და სამეცნიერო ლიტერატურა:

1. ხაზარატ ნ. საქართველოს ძველი ისტორიის ეთნოპოლიტიკური პრობლემები (მოსხები), თბ., 1984.
2. მისევ, ბიბლიური „მოსხის“ იდენტიფიკაციისათვის, ქრისტიანული ცივილიზაცია და საქართველო კონცეფცია, მიძღვნილი ადრექრისტიანული არქეოლოგიის პირველი მსოფლიო კონგრესის 100 წლისთავისადმი, მოხსენებათა მოკლე შინაარსები, თბ., 1994.
3. მისევ, ბიბლია და ქართველი ტომების განსახლების ისტორია ძვ. წ. I ათასწლეულში, საერთაშორისო სამეცნიერო კონგრესიცია „თბილისი-იერუსალიმი, 2“, მოხსენებათა მოკლე შინაარსები, თბ., 1998.
4. მეტეორი ბელანჯერი (მოსეს ხუთწიგნეული, ისო ნავე, მსაჯულთა, რუთი), ტექსტი გამოსაცემად მოამზადა და გამოკლევდა დაურთო ელ. დონანაშვილმა, თბ., 1981.
5. მეტეორი ბელანჯერი (მეფეთა I, II, III, IV, ნეშტთა I, II, უხრას I, II, III წიგნები), გამოსაცემად მოამზადა ელ. დონანაშვილმა, თბ., 1982.
6. მეტეორი ბელანჯერი (ეკლესიასტე, სიმრძე სოლომონისა, ქება ქებათა სოლომონისა, წინასწარმეტყველთა წიგნები-ესაია, იერემია, ბაქურო, ეზეკიელი), გამოსაცემად მოამზადა ელ. დონანაშვილმა, თბ., 1985.
7. ეზეკიელის წიგნის ქართული ვერსიები, ტექსტი გამოსაცემად მოამზადა, გამოკლევდა და ლექსიკონი დაურთო თ. ცხტიშვილმა, თბ., 1976.
8. ბერძენი მწერლების ცნობები საქართველოს შესახებ, V. ძველი ბერძნულიდან თარგმნა, გამოკლევდა-საძიებლები დაურთო თ. გაუბნიშვილმა, თბ., 1983.
9. გეორგიკა, I, ბიზანტიელი მწერლების ცნობები საქართველოს შესახებ, ტექსტები ქართული თარგმანითურთ გამოსცეს და განმარტებები დაურთეს ალ. გამყრელიძემ და ს. გაუბნიშვილმა, თბ., 1961.
10. გეორგიკა, VI, ბიზანტიელი მწერლების ცნობები საქართველოს შესახებ, ტექსტები ქართული თარგმანითურთ გამოსცა და განმარტებები დაურთო ს. გაუბნიშვილმა, თბ., 1966.
11. ბერძენი მწერლების ცნობები საქართველოს შესახებ, V. თარგმანისათვის შტრ. გეორგიკა I.
12. გეორგიკა, V, ბიზანტიელი მწერლების ცნობები საქართველოს შესახებ, ტექსტები ქართული თარგმანითურთ გამოსცა და განმარტებები დაურთო ს. გაუბნიშვილმა, თბ., 1963.
13. Н. Хазаратъ, Лувинско-персидифические наисиси Хартату, саккастор-ახლოადმოსკელური კრებული, VIII, თბ., 1988.

Nana Khazaradze

THE BIBLE AND THE ANCIENT HISTORY OF MESKHS
(Summary)

Since the XIX c. the opinion about identity of Gerogian Moskh-Meskh and Biblical Mosokh-Meshekh is widely spread in foreign and Georgian scientific literature.

According to the Genesis Mosokh-Meshekh (etnarchos of Moskh-Meskh) was the descendent of Japheth, one of Noah's sons.

The intercomparison of information of Genesis and Chronicles shows that the nearest ethnic neighbours of Mosokh_Meshekh were Tobels (resp. Tabalets). The validity of such conclusion is proved by the corresponding contexts of Books of Prophecy of Esaiah and Ezechiel (Esaiah 66; 19 Ezechiel 32: 26; 38:3; 39:1)

Josephus Flavius (Ic.) and the later commentators of Biblical genealogical chart put the mountains of Tavrosus and Aman, the river Tanais and country of Gadies as the natural borders to the lands of Mosokh-Meskh „brothers”.

Josephus Flavius and the followers of his conception: Eustasius the Antiochian (III-IV cc.), Leon Gramaticos (XI c.), John Zonarah (XI-XII cc.) and others considerably localise the area of Mosokh-Meshekh (Moskh-Meskh) residence and connect it with Cappadocia.

The opinion of the Bible, of Joseph Flavius and of the later commentators of Biblical genealogical charts about Mosokh_Meshekh (Moskh-Meskh) residence in Cappadocia is supported by ancient East (Assyrian, Urartian Hieroglyphic-luwian) inscriptions and by information of ancient (VI-V cc. B.C.) authors (Hecateos of Miletus, Herodotus of Halicarnasus).

მანანა სანაძე

ქართლის სამეფო VII-VIII საუკუნეების მიჯნაზე
(პოლიტიკური ისტორიიდან)

VII-VIII საუკუნეების ქართლის პოლიტიკური ისტორიისათვის აუცილებელი წყაროებში არსებული რამდენიმე ერისმთავრის საგვარეულო კუთვნილების და ზეობის წლების გარკვევა. ეს პირველ რიგში ეხება ერისმთავარ ნერსე I-ს. ქართლის ეს ერისმთავარი მოიხსენიება IX-X სს-ის მიჯნის სომეხი ისტორიკოსის *იოანე დრასხანსკერტელის* „სომეხთა ისტორიაში“, სომეხთა კათალიკოსის *ისრაელის* ზეობაში (667-677). ისტორიკოსი აღნიშნავს, რომ ქართლის მთავარს ნერსეს გაუღვინა ქართლში შემოსული არაბთა ლაშქარი, რომელსაც არაბი სარდალი ბარაბა სარდლობდა [3,14]. ნერსე ერისმთავარი თავისი შვილებით *ფილიპე, სტეფანოზი, ადარნასე* და *გუარამ* გვხვდება „მოქცევაჲ ქართლისაჲს“ ქრონიკის ერისმთავართა ჩამონათვალშიც. ნერსე სუმატ დავითის ძის „ცხოვრებაჲ და უწყებაჲ ბაგრატიონანთაში“ ბაგრატიონად და სტეფანოზ II-ის შვილთაშვილადაა (სტეფანოზ II, გუარამ კურაპალატი, ვარაზ-ბაკური - ძე მისი ანთიპატოსი და შემდგომ ნერსე) დასახელებული [8,376]. ქართლის ერისმთავრის ნერსეს იდენტიფიცირება მოხდა ატენის სიონის წარწერაში სტეფანოზ მამულის მამა ნერსესთან [1,162]. ამისდა მიუხედავად, ამ პიროვნებასთან და მის საგვარეულო კუთვნილებასთან დაკავშირებით ჯერ კიდევ ბევრი რამაა დასაზუსტებელი. დანამდვილებით მხოლოდ იმის თქმა შეიძლება, რომ ნერსე ერისმთავრობდა ქართლში VII ს-ის II ნახში, დაახლ. 667-685 წწ-ში.

ვისი შვილი იყო ნერსე I?

„ქართლის ცხოვრების“ და „მოქცევაჲ ქართლისაჲს“ ტექსტები (იგულისხმება „მოქცევაჲს“ ქრონიკა) თავდაპირველად სტეფანოზ II-ზე თავდებოდა. „ქართლის ცხოვრების“ გამგრძელებელმა, რომელსაც ხელი ჰქონდა „პირისა და არჩილის ცხოვრება“, სადაც ეს მძეხი სტეფანოზის ძეგად იყვნენ სახლდებულნი, აღნიშნული თხზულება სტეფანოზ II-ის შემდგომ მოათავსა და მირი და არჩილი სტეფანოზ II-ის ძეგად გამოაცხადა. „მოქცევაჲს“ ქრონიკის შემესებს კი ხელთ ჰქონია სტეფანოზ II-ის შემდგომ ერისმთავართა საა, რომელიც კიდევ დაურთო ქრონიკას ბოლოში და ამით ქრონიკის ტექსტი სტეფანოზ II-ის ხანიდან მის დრომდე მიიყვანა: „და მისა შემდგომად (იგულისხმება სტეფანოზ II) ერისთავობდა გუარამ კურაპალატი და გუარამ ყრმე და შერე არშუშა კურაპალატი და ვარაზ ბაკური აპაი პატრიკიოზი, რომელმან გარდაბნულნი მოაქციენა, და შერე ნერსე დიდი და ძენი მისნი ფილიპე, სტეფანოზ, ადარნასე, გუარამი ბაკურიანი;

ქე ბაღდადისი და ძენი ადარნასესნი: სტეფანოზ, ამოტ კურაპალატი და გუარამ“... [9,97].

სუმატ დაეთის ქე, თავის თხზულების ამ ნაწილში, როგორც ცნობილია მთლიანად დამოკიდებულია „მოქცევაჲს“ ქრონიკაზე, თუმცა მას, როგორც ჩანს, ამ თხზულების ჩვენთვის უცნობი ნუსხა აქვს გამოყენებული: „ამის სტეფანოზის შემდგომად ერისთავობდა ქე მისი გუარამ კურაპალატი და შემდგომად მისსა ვარაზ-ბაკურ ქე მისი ანთიპატოსი, რომელმან გარდაბნელი მთაქცივნა და მერმე ნერსე და ძენი მისნი: ფილიპე და სტეფანოზი და ადარნასე და ძენი მისნი გურგენ ერისთავი, ამოტ კურაპალატი“ [8, 376].

XI ს-ის ისტორიკოსის სუმატ დაეთის ძისათვის ეჭვს გარეშეა, რომ აქ ჩამოთვლილი პიროვნებები ერთმანეთის მამა-შვილებია და, ამგვარად, მისი აზრით, უწევს მემკვიდრეობითი ხაზი მოდის სტეფანოზ II-დან (და შესაბამისად, გუარამ-გურგენ II-დან). აქვე უნდა აღვნიშნოთ, რომ ჩვენ გურგენ (გუარამ) I-ად მივიჩნევთ კლარჯეთული შტოს წარმომადგენელს 523 წ. ირანის წინააღმდეგ აჯანყებულ გურგენს [10,119] ამოტ კურაპალატად. სინამდვილეში, სუმატ დაეთის ძის ზემოთაღნიშნულ ტექსტს თუ შევადარებთ „მოქცევაჲს“ კულიშური და შატბერდული ნუსხების შესაბამის ადგილებს, დავინახავთ, რომ ამ შემთხვევაში ზელთა გვაქვს „მოქცევაჲს“ შესამე ნუსხა, სადაც გამოტოვებულია რამდენიმე ერისმთავარი: გუარამ ყრმაი, არშუშა კურაპალატი და ვინმე ქე ბაღდადისი. გუარამ ყრმაი და გუარამ კურაპალატი, ჩვენი აზრით, ერთი პიროვნებაა და გადამწერთა მიერ მოხდა მისი გაორება. არშუშა კურაპალატი კი ამჟამად შემთხვევითაა გამოტოვებული და შესაძლოა არა უშუალოდ სუმატ დაეთის ძის, არამედ მისი თხზულების გადამწერთა მიერ. ამდენად, ჩვენი აზრით, ვარაზ-ბაკური არშუშას ქე უნდა იყოს და არა გუარამ კურაპალატისა. ახლა, თუ ჩვენ სუმატის ტექსტში არშუშას ადვადგენთ, მაშინ ის უფრო დაუახლოვდება „მოქცევაჲს“ ქრონიკას, საიდანაც სრულიად აშკარადაა გადმოწერილი. ზემოაღნიშნული ნუსხების ურთიერთშეჯერება გვაფიქრებინებს, რომ „მოქცევაჲს“ ქრონიკის ამ ჩამონათვალში ჩვენ გვაქვს არა ერთი უწვევტი გენეალოგიური ხაზი, არამედ რამდენიმე ოჯახი:

I. სტეფანოზ II-ის ქე გუარამ III კურაპალატი (ფიცივე გუარამ ყრმაი), ანუ გურგენ II-ის შტო, გორგასლიანთა კლარჯეთული შტო ქალის ხაზით, ბაგრატონ-ფარნავაზიანები;

II. ნერსე და მისი ძეები: ფილიპე, სტეფანოზ, ადარნასე, გურგენ-გუარამი ბაკურეანი, ანუ ფარნავაზიანთა მთავარი შტოს (ბაკურის) შთამომავალნი - გორგასლიან-ბაკურეანი;

III. არშუშა კურაპალატი და მისი ქე ვარაზ-ბაკურ ანთიპატოსი ფეროზიან-ფარნავაზიანები;

IV. ადარნასე თავისი ძეებით, ამოტით და გურგენით. ამ უკანასკნელის ქე უნდა იყოს სტეფანოზ გურგენის ქე, რომელმაც ირანე საბანისძის მიხედვით ნერსე II-ის შემდეგ არაბებისაგან მიიღო ქართლის ერისმთავრობა.

სამწუხაროდ, ჩვენთვის უკრეკრობით გაურკვეველია თუ ვის გულისხმობს „მოქცევაჲს“ „ქე ბაღდადისი“.

როგორც მოსე კალაკატველის მიერ აღვანთა მთავრის ჯუანშერის ირანელთა წინააღმდეგ ბრძოლების აღწერიდან ჩანს, ქართლის ერისმთავარი ადარნასე (სტეფანოზ

1-ის ძე) ცოცხალი იყო ვერ კიდევ VII ს-ის 40-იანი წლების დასასრულს. შესაბამისად სტეფანოზ II, მისი ვაჟი 650-655 წწ.-ში უნდა გაერისმთავრებულიყო. ამ დროს იწყება არაბთა მძლავრი შემოსევები სომეხთა და ქართლის სამეფოში. ითანე დრასხანაკერტელის ცნობით, არაბებს დაემორჩილებათ სომეხთის სპარაპეტი თეოდოროს რმტუნი (გარდ. 658 წ.); ხოლო 654 წ. ქართლის ერისმთავარმა, ალბათ, უკვე სტეფანოზ II ადარნასეს ძემ ცნო არაბთა უზენაესობა (კაბიძ იძნ მასლამის დაცვის სიგელი). ამის საპასუხოდ ბიზანტიის კეისარმა კონსტანტინე (641-668) სომეხთისა და ქართლის წინააღმდეგ გამოილაშქრა. სომეხთი არ დაემორჩილა კეისარს და არ განუდგა არაბებს. ქართლმა კი, როგორც ირკვევა, კვლავ ბიზანტიის უზენაესობა აღიარა [3, 13]. ჩვენი აზრით, სტეფანოზ II-ის ერისმთავრობა VII ს-ის 60-იანი წლების დასასრულამდე გაგრძელდა. სტეფანოზ II-ის შემდგომ ქართლის ერისმთავარი მისი ძე გუარამ III (გურგენ III) გახდა, რომელიც, როგორც ჩანს, საკმაოდ ახალგაზრდა იყო, რადგან მეტსახელად „ერმა“ დაიბეჭდრა. მისი ერისმთავრობა დიდხანს არ უნდა გაგრძელებულიყო. ამასთან დაკავშირებით, ჩვენ გვინდა გავიხსენოთ „ქართლის ცხოვრების“ ერთი ცნობა, რომელიც მოგვითხრობს, რომ პერაკლე კეისარმა ხაზართა დახმარებით თბილისის აღების შემდეგ „მოუწოდა ძესა ბაკურისა, ქართველთა მეფისასა, ნათესავსა დანისასა, ვახტანგის ძისასა, რომელი ერისთავობდა კახეთს, რომელსა ერქვა ადარნასე და მისცა მას ტფილისი და მთავრობა ქართლისა“ [8,225]. ჩვენი აზრით, ეს ცნობა სრულიად რეალურია, ოღონდ მემატაიანეს VIII-ის 70-იანი წლების ამბავი შეცდომით ნახევარი საუკუნის წინ, პერაკლე კეისარის ხანაში გადააქვს და ქართლში ერისმთავართა კახური შტოს წარმომადგენლად ადარნასეს - სტეფანოზ II-ის მამას მიიჩნევს. სინამდვილეში, როგორც ამას მეცხეთის ჯვრის წარწერებიც მეტყველებენ, ეს ადარნასე სტეფანოზ I-ის ვაჟია და გორგასილიანთა კლარჯეთული შტოს წარმომადგენელი. ჩვენი აზრით, ამ დინასტიურ ცვლილებას ადგილი ჰქონდა ბიზანტიის იმპერატორის კონსტანტინე IV-ის (668-685) მეფობის დასაწყისში. ხოლო პირველი ერისმთავარი კახური შტოდან იყო ნერსე და არა ადარნასე. რაც შეეხება სტეფანოზ II-ის ვაჟს გუარამ (გურგენ III) კურაპალატს, ის გადავიდა კლარჯეთში თავის საგვარეულო მამულში: „მამის კუალად წარიღეს ბერძენთა საზღვარი ქართლისა და სპერსი და ბოლო კლარჯეთისა ზღვის პირი, და შვილნი სტეფანოზისნი დარჩეს კლდეთა შინა კლარჯეთისათა, სხუა ყოველი ქართლი დაიპყრა ადარნასე ბაკურის ძემან მთავრობით და მეფობისა სახელი ვერცა მან იკარა, და ერისთავნი იგი თვის-თვისთა საერისთავოსა შინა მკვიდრობდეს შეუცვლელად და მორჩილებდეს ადარნასე მთავრას“- მოგვითხრობს „ქართლის ცხოვრება“ [8,226].

მართალიც, გუარამ III კურაპალატი რომ სტეფანოზ II-ისა ძეა, ამაზე მოგვითხრობს „მოქცევაჲს“ ქრონიკა და სუშმატ დავითის ძე, რომელიც ამ შემთხვევაში „მოქცევაჲს“ ქრონიკით სარგებლობს. გუარამი (ჩვენის აზრით, ამ პიროვნების ნამდვილი სახელი, ისევე როგორც გუარამ II-ის შემთხვევაში, გურგენი იყო) რომ VII-VIII სს-ის მიჯნაზე კლარჯეთში რეალურად მთავრობს, ამაზე მეტყველებს „მირის და არჩილის ცხოვრებაც“. „ცხოვრების“ მიხედვით, არჩილს ცოლად ჰყავდა გუარამ კურაპალატის ასული, „რომელ იყო შეილთაჲნ ვახტანგ მეფისა, ბერძნის ცოლისა ნაშობთა“ [8,243]. არჩილმაც თავისი

462596
K 2596
4

ს ა შ ა რ თ ი ვ ი ლ ო ს
პ ა რ ლ ა მ ა მ ე მ ტ ი ს
ი რ ო მ ე ს უ ლ ი
პ ი ბ ლ ი ო თ ე კ ა

მძისწული, მირის ასული მისცა: „მამის მძისწულსა მისსა, შეიღსა გუარამ კურაპალატისასა, რომელსა ჰქონდა კლარჯეთი და ვეჯახეთი“ [8,241]. აქვე გვინდა აღვნიშნოთ, რომ „არჩილის ცხოვრების“ ამ ფრაზის მიხედვით, ვ. მამულას გუარამ კურაპალატი მირის და არჩილის შესამე მძად მაჩნა [6,123]. სინამდვილეში, გამოთქმა „მამის მძისწული“ ეხება არჩილს და არა მირის ასულს, ანუ მემატანეს უნდა თქვას, რომ არჩილმა მისცა მირის ასული თავისი (ე.ი. არჩილის) მამის მძისწულს. აღნიშნული ადგილის პირდაპირი გაგების შემთხვევაში გუარამ კურაპალატი არჩილის ბიძად, მამის მძად გვევლინება. აქ ჩვენი აზრით, ისევე როგორც ჩვეულებრივ, „ქართლის ცხოვრებაში“ „მამა“ და „მამის მძისწული“ ფართე მნიშვნელობითაა ნახმარი და წინაპარს და წინაპრის მძას, უფრო ზუსტად, გვერდით შტოს აღნიშნავს. ამის კარგი ნიმუშა ერთი ადგილი „ვახტანგ გორგასლის ცხოვრებიდან“: „უკეთუ არღარა შემოვიტყე ცოცხალი-ათქმევინებს მემატანე ვახტანგს - დაი ჩემი ხვარამზე შეირთოს მირიან, რომელი ეყვიდა ვახტანგს მამის მძისწულად, ნათესავისაგან რვეისა, მირიანის ძისა“ [8,151].

როგორც უკვე აღვნიშნეთ, მემატანე ერთმანეთში ურევს ნერსეს და ადარნასეს. ადარნასე ბაკურის ძე სხვა წყაროებში არ დასტურდება, ნერსე ბაკურის ძე კი, როგორც კახეთის მთავარი, მოიხსენიება სუმატ დავითის ძესთან. ეს უკანასკნელი ბაგრატიონების კახეთში მოსვლასთან დაკავშირებით აღნიშნავს, რომ „ხოლო საძნი ესე მძანი წარმოვიდეს კახეთს და საპაკ დავმზახა ბაკურის ძესა ნერსეს, ხოლო ასამ და ვარაზ-ვარდ წარვიდეს კამბეჩიანს“ [8,373]. ეს ინფორმაცია სუმატ დავითის ძეს და „მირის და არჩილის ცხოვრების“ ავტორს ერთი საერთო წყაროდან აქვთ აღებული, ოღონდ სუმატი, როგორც ჩანს, ამ წყაროში მოხსენიებულ გუარამ კურაპალატს გუარამ II-თან აიგივეებს და ამიტომ ეს ამბავი VI ს-ის II ნახევარში ვადააქვს. „მირის და არჩილის“ ცხოვრების ავტორი უფრო ახლოა სინამდვილესთან, თუმცა, გარკვეულ ქრონოლოგიურ დრეკვას მის თხზულებაშიც აქვს ადგილი-ის ამ ამბავს არჩილის ცხოვრების ხანას უკავშირებს [8,244]. თუ ჩვენ აღნიშნულ ინფორმაციას მოსე კალანკატუელის თხზულებაში დაცულ ერთ ცნობას შევადარებთ, იოლაღ დავრწმუნდებით, რომ ქართველი და სომეხი მემატანეები ერთიდაიგივე ამბავს მოკვიტობოზენ.

აღბანეთში ქალკედონიტობაზე გადასვლის წარუმატებელი მცდელობის შემდეგ, რომელსაც ადგილი ჰქონდა 700-703 წწ.-ში, ქალკედონიტი (საფიქრებელია, ქართველი) კათალიკოსის ნერსეს დროს, არაბებმა აღბანელ ნაპარაგებს დაადებინეს აღქმა მონო-ფიზიტობის ერთგულებაზე. ამასთან დაკავშირებით, მოსე კალანკატუელის მოკვავს ამ პერიოდის აღბანელ დიდებულთა სია, სადაც დასახელებულია ვაპან და ვარაზ იოვანანები, მდიანელთა გვარიდან იაკობინელთა სარწმუნოებისა. ამ პირებთან დაკავშირებით მემატანე აკეთებს შემდეგ კომენტარს: „ესენი მოვიდნენ და კამბეჩიანში დასახლდნენ“ [4,144]. ამგვარად, სრულიად აშკარაა, რომ ეს ვაპან და ვარაზ იოვანანები ქართული წყაროების ბაკურის ძის ნერსეს დროს კამბეჩიანში დასახლებული ასამ და ვარაზ-ვარდი უნდა იყვნენ. ამგვარად, ქართველ და სომეხ მემატანეთა ცნობები ამ შემთხვევაში ერთმანეთს აუსებენ და ესადაგებან. მართლაც, VII ს-ის II ნახევარში ორი ძმა იოვანანი (რომელთაც, როგორც ვხედავთ, არავითარი კავშირი არ უნდა ჰქონდეთ ადარნასე (ამოტ) ბრძანისთან

და ბაგრატიონებთან, თუ თავისთავად იოვანიანები ბაგრატიონთა განშტოებას არ წარმოადგენდნენ) თავიანთი ქალკელონიტური-„აკობინური“ აღმსარებლობის გამო, წამოსულან აღბანეთიდან და კამბეჩოვანში დასახლებულან. ამ დროს კამბეჩოვანზე, სუმატ დაეითის ძის ცნობით, კახეთის მთავრის ნერსე ბაკურის ძის იურისდიქცია (ყოველ შემთხვევაში ფორმალურად მაინც) ვრცელდებოდა. ამიტომ, მათ ნერსესთან მულაით კამბეჩოვანში დამკვიდრების ფორმალური უფლება როგორც სუმატი აღნიშნავს, ეს დამკვიდრება მშვიდობიანი არ ყოფილა: მათ კამბეჩოვანი ბრძოლით დაუპყრიათ [8,374].

VII ს-ის 70-იან წლებში კი ნერსე ბაკურის ძე უკვე ქართლის ერისმთავარია, ხოლო 711 წლიდან ამავე პატივში კვისარ ვარდან ფილიპისკოსს (711-713) აუყვანია მისი ძე სტეფანოზ მამფალი, რომელიც ეპიტაფიაში „ქართველთა და მეგრელთა ერისთავთ-ერისთავთა უფლის“ ტიტულს ატარებს [7,90].

სწორედ ამ სტეფანოზის, ანუ სტეფანოზ II-ის ვაჟები არიან მირი და არჩილი. ამოგან არჩილი ქართლის ერისმთავარია 740 წლიდან, სტეფანოზ III-ის გარდაცვალების შემდეგ. მის შემდგომ კი ერისმთავრობას მისი ვაჟი ჯუანშერი ეუფლება. აქვე გვინდა აღვნიშნოთ, რომ გ. აბრამიშვილი ცდება, როდესაც ზემოხსენებული სტეფანოზის ძედ ვინმე გიორგი სტეფანოზის ძე მესხს მიიჩნევს [1,167]. ამ მოსახსენებელი წარწერის ხასიათიდან და შინაარსიდან ეს სრულიად გამორიცხვულია. ჩვენი აზრით, არჩილის ძე ჯუანშერი ქართლის ერისმთავარი იყო VIII ს-ის 60-იან წლებში. მის დროს მოხდა ხაზართა ის შემოსევა ქართლში, რომელსაც 764 წლით ათარიღებს თეოფანე ფათაღმწერელი [2,117]. ასევე ცდებიან გ. აბრამიშვილი და ზ. აღექსიძე როდესაც სტეფანოზ ერისმთავრის ეპიტაფიაში აღნიშნული „ღვთივ გვირგვინოსანი და კეთილად მსახური“ არჩილი ჰგონიანთ [7,90]. აქ, უთუოდ, ბიზანტიის იმპერატორი ლეონ III ისავრელი იგულისხმება, რომელიც ტახტზე 718 წ. ავიდა. შესაბამისად ამისა უნდა გასწორდეს წარწერის ტექსტის წაკითხვაც.

ამრიგად, როგორც ვხვდებით, VII-VIII სს-ის მიჯნაზე და VIII ს-ში ქართლის ერისმთავრობისათვის ერთმანეთს ებრძვის ქართლის წარჩინებულთა რამდენიმე საგვარეულო. პირველ რიგში, გორგასლიანთა ორი შტო - I. *კახური შტო*, ანუ ბაკურიანები: ნერსე ბაკურის ძე (დახლ. 670-685), მისი ვაჟი სტეფანოზ III (711-740), მისი ვაჟი არჩილი (740-დაახლ. 760), მისი ვაჟი ჯუანშერი (VII ს-ის 60-იანი წწ.). ამავე შტოს წარმომადგენელი უნდა იყოს „აბო ტფილელის მარტვილობიდან“ ცნობილი ნერსე II ადარნასეს ძე, რომელიც, ჩვენი აზრით, იყო ნერსე I-ის უმცროსი ვაჟის ადარნასეს ძე; და II. *კლარჯეთული შტო*, გუარამ III (გურგენ III) და მისი მემკვიდრეები—მისთან ჩასიძეებული ადარნასე და მისი შვილები გურგენი და აშოტი. გარდა ამისა, ერისმთავრობისათვის ბრძოლაში VII ს-ის ბოლოს ჩაება ქართლის პიტაჩხმთა საგვარეულო - ჩვენს მიერ ზემოთ უკვე ნახსენები არმუშა კურაპალატი და მისი ვაჟი ვარაზ-ბაკურ ანთიპატოსი. პიტაჩხმთა ფეროზიანთა საგვარეულოს, რომელიც „ქართლის ცხოვრების“ მიხედვით, მირიან მეფის სიძის, ირანელი მოხელე-პიტაჩხმის ფეროზის შთამომავლები იყვნენ, კლარჯეთულ ფრანკაზიან-ბაგრატიონებთან შტოზე ნაკლები უფლებები არ გააჩნიათ

ქართლის ერისმთავრის ტახტზე. VII-VIII სს-ის მიჯნაზე ფეროზიანები ფრიად გაძლიერებულები არიან, რაც კარგად ჩანს იმ „შითვის“ მიხედვით, რომელიც „მირის და არჩილის ცხოვრებით“, ვითომდა არჩილ მეფისგან ამ საგვარეულოს წარმომადგენლებმა მიიღეს (ჩვენი აზრით, აღნიშნული თხზულების ავტორი შითვის წილების სახით მსხვილ ფეოდალურ საგვარეულოთა შორის ქართლის სამეფოს დანაწილების საცხებით რეალურ სურათს გვიხატავს): „მისცა პიტაიხშსა ნათესავსა ფეროზისა, რომელი მთავრობდა თრიალეთს, ტაშირს და აბოცს“ [8,241]. ამგვარად, ქვემო ქართლის უდიდეს ნაწილს, გარდაბნის გარდა, ალგეთის ხეობის ქვემოთ, ამის გარდა აბოცს და თრიალეთს, ფეროზიანები ფლობდნენ. მათი მფლობელობა სამცხეშიც ვრცელდებოდა. ამას უნდა მოწმობდეს აბასთუმნის ეკლესიის გერის კვარცხლობეკის წარწერა [5,103]. როგორც ჩანს, ამ საგვარეულოს წარმომადგენელია „მოქცევაას“ ქრონიკის არშუმსა კურაპალატი, რომელზედაც ზემოთ უკვე ვეჭონდა საუბარი. არშუმას ქართლის ერისმთავრობა და პატრიკიოსის (და არა „მოქცევაასული“ კურაპალატის) ტიტული უნდა მიეღო ოუსტინიანე II კეისრის მეფობის პირველ ეტაპზე, ანუ 685-695 წწ. (ცნობილია, რომ ოუსტინიანე II ორჯერ, 685-695 და 705-711 წწ-ში იყო კეისრად). ჩვენთვის უცნობი მიზეზის გამო, ოუსტინიანე II-ემ ნერსეს შემდგომ, ქართლის ერისმთავრობა და პატრიკიოსობა პიტაიხშთა ფეროზიანთა საგვარეულოს წარმომადგენელს არშუმას გადასცა. ამ პერიოდში (დაახლ. 685-700 წწ.) არშუმას ერისმთავრობას, „მოქცევაას“ ქრონიკის გარდა, უცილობელს ხდის აბასთუმნის უკვე ზემოხსენებული წარწერა, სადაც ის „ვიპატოსად“ და „ქართლის ერისთავად“ იწოდება. არშუმას შემდგომ ერისმთავარი გახდა მისი ვაჟი ვარაზ-ბაკური [700-711].

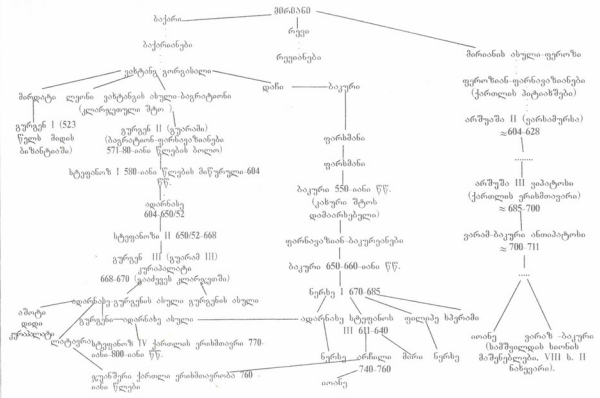
ვარაზ-ბაკური რომ სტეფანოზ III-ის პაპა და ნერსეს მამა (მისი მამა სრულიად გარკვეულად იყო ბაკური) არ შეიძლება ყოფილიყო, ეს ჩვენი აზრით, არშუმას და ვარაზ-ბაკურის ორგვლივ ზემოთ მოყვანილი მოსაზრებებიდანაც აშკარაა. დამატებით გვინდა მოვიშველიოთ კიდევ ერთი არგუმენტი. სამშვილდის სიონის კტიტორებს შორის VIII-ს-ის II ნახევარში მოიხსენიება ვარაზ-ბაკური „ნათესავით პიტაიხშში“, ანუ პიტაიხშთა საგვარეულოს წარმომადგენელი [5,236]. ცნობილია, რომ შვილიშვილები ხშირად ატარებდნენ პაპის სახელს. ასე რომ, სამშვილდის სიონის მამუნებლის ვარაზ-ბაკურის პაპა VIII-ის დასაწყისის არშუმას ძე ვარაზ-ბაკური უნდა იყოს. ვარაზ-ბაკურის ერისმთავრობის ხანასთან დაკავშირებით „მოქცევაას“ ქრონიკაში გვაქვს ფრიად საყურადღებო მინიშნება: „ვარაზ-ბაკურ...ანტიპათოსი, რომელმან გარდაბნელნი მოაქციენა“ [9,97].

რას ნიშნავს „გარდაბნელთა მოქცევა“ და როდის მოხდა ის?

„მირის და არჩილის ცხოვრებაში“ ვკითხულობთ, რომ მირის ერთი ასული არჩილმა მათხოვა „ვარზმანს და მისცა კოტმანითგან ქურდის-ხევამდე; იყო ესე ვარზმან ნათესავი სპარსთა ერისთავისა, ბარდაველისა, რომელ იყო ღედის მამა ვახტანგ მეფისა“ [8,242].

ტერიტორია კოტმანიდან ქურდის-ხევამდე, ზუნანიდან მდ. დებედას ქვემო წელამდე. ფაქტიურად ქართლის სამეფოს ზუნანის საერისთავოს უდიდეს ნაწილს, ანუ ქართულ

შარნავაზიანები



გარდაბანს წარმოადგენდა.

უინ იყო ვარზმანი და როდის გადავიდა მის ხელში აღნიშნული ტერიტორია? როგორც უნახავთ, ამ შემთხვევაშიც „ქართლის ცხოვრება“ სრულად სწორ ინფორმაციას იძლევა – მცირედი ქრონოლოგიური აღრევით „ქართლის ცხოვრება“ გვეუბნება, რომ ვარზმანი იყო ბარდაველი ერისთავის, ანუ რანის მმართველ მიპრანიანთა საგვარეულოს წარმომადგენელი. მართლაც, რანის ვარაზ-გრიგოლს (მთავრობდა 636 წ-მდე, თუმცა, 650-იან წწ-შიც ცოცხალია) ჰყავდა ოთხი ვაჟი: ვარაზ-ფეროვი, ჯუანშერი, ივრუტ-ხოსროვი და ვარზმანი. ამათგან გამთავრდა ჯერ ჯუანშერი, ხოლო VII ს-ის ბოლოს ვარაზ-ფეროვის ვაჟი ვარაზ-თრდატი, რომელმაც 700-705 წწ. ბიზანტიაში ვაჟიშვილებთან ერთად პატიმრობაში გაატარა. ამგვარად, „ქართლის ცხოვრება“ მოგვითხრობს ვარაზმანის მიერ ქართლის ერისმთავრის ძმისწულის შერთვაზე და მზითვში მისთვის გარდაბანის (კოტმანდინან ქუდის-ხევაძე) ალბანეთის მთავრის ხელში გადასვლაზე. სინამდვილეში, როგორც ჭკეპით დაერწმუნებოთ, ქართლის ერისმთავრის ასული (ან კიდევ ძმისწული) შერთო არა ვარზმანს, არამედ მისმა ძმისშვილმა, ალბანეთის მთავარმა, ზემოთ უკვე მოხსენიებულმა ვარაზ-თრდატმა. მოსე კალანკატუელი აღნიშნავს, რომ ვარაზ-თრდატის მეუღლე იყო ქალკლონიტი სპარაბი [4,137]. ამ ცნობის შეჯერება „ქართლის ცხოვრების“ მონაცემებთან აშკარას ხდის, რომ სპარაბი ქართლის ერისმთავართა სახლის წარმომადგენელი იყო, ოღონდ არა მირის ასული, არამედ VII-VIII სს-ის მიჯნაზე მცხოვრები პიროვნება. შესაბამისად, ის შეიძლება ყოფილიყო ნერსე I-ის ასული და სტეფანოზ III-ის და, ან ნერსეს შვილიშვილი, სტეფანოზ III-ის ძმისწული (ფილიპეს ასული).

ქართული გარდაბანი, რომელსაც კალანკატუელი „გარდმანს“ უწოდებს, ალბანურ გარდამანთან ახალი შერთებული და მისი მოსახლეობის უმეტესობა ქალკლონიტი იყო. ამას მოწმობს ერთი ადგილი კალანკატუელის თხზულებიდან: „ალბანეთის კათალიკოსის გარდაცვალების შემდეგ ვინმე ქალკლონიტი, სახელიად ბაკური, რომელიც გარდმანის ეპისკოპოსი იყო და ნერსედ იწოდებოდა, შეუთანხმდა ალბანეთის დედოფალს, ვარაზ თრდატის მეუღლეს სპარაბს“ [4,137].

ფაქტია რომ, ბაკურ-ნერსე ქალკლონიტი ეპისკოპოსი იყო ქალკლონურ მხარეში. როდესაც ეს ტერიტორია სპარაბის ვარაზ-თრდატზე გათხოვების შემდეგ ალბანთა მთავრის ხელში გადავიდა, მას, თავის აღმსარებლობის გამო, მონოფიზიტურ სამთავროში საეპისკოპოსო კათედრა უნდა დაეკარგა, მაგრამ დედოფლის დიდი მცდელობის შედეგად მოხდა საბრძანებო: მოსე კალანკატუელის ცნობით, ბაკურ-ნერსე „მოტყუებით“ ალბანეთის კათალიკოსი გახდა და ეს კათედრა 17 წელი ეყრა. თავისი კათალიკოსობის ბოლო სამი წელი ბაკურ-ნერსე სპარაბს აქტიურ ხელშეწყობით ალბანეთის ქალკლონიტობაზე გადაყვანას შეეცადა. ამას ხელს უწყობდა ის, რომ ვარაზ-თრდატის კონსტანტინოპოლში პატიმრობის გამო, სამთავროს დედოფალი სპარაბი განაგებდა. ვარაზ-თრდატი ბიზანტიის ტყვეობაში იყო, როგორც უკვე აღვნიშნეთ, 700-705 წწ-ში. ხალიფა აბდ-ალ მალიქი, რომელსაც სომხეთის კათალიკოსმა ელიამ მიმართა დახმარებისათვის, ტახტზე 705 წ-

მდე ივდა, ხოლო თვით ელია 703 წ-ს გარდაიცვალა. ასე რომ, „გარდაბნელთა მოქცევა“ ადგილი ჰქონდა 700-703 წწ-ში. ეს ხანმოკლე პერიოდი ალბანეთის ეკლესიის ისტორიაში მეტად შწავვე ყოფილა. ალბანეთის კათალიკოსს ბაკურ ნერსეს დედოფალ სპარმას აქტიური მხარდაჭერით დაუნგრევა „საკურთხეველი ბეერი ეკლესიისა, სადაც უკვე გამარჯვება ჰქონდათ მოპოვებული. ეკლესიის ღირსეულ მემკვიდრე ყრმებს უცხო ქვეყნებში აძევებდა. უწინარეს ყოვლისა მან განდევნა მეწ კოდმანჭის საკვირველ-მოქმედი ეპისკოპოსი, ნეტარი ისრაელი... მასთან ერთად განდევნა გარდაბნის ეპისკოპოსი ელიაზარიც“ [4,138].

ამ ამბავს უნდა გულისხმობდეს „გარდაბნელთა მოქცევაში“ „მოქცევაჲს“ ქრონიკა. ალბანეთის ქართველი დედოფალი, საფიქრებელია, დიდ დახმარებას იღებდა ქართლის ერისმთავარ ვარაზ-ბაკურიდან. როგორც ჩანს, ამ უკანასკნელმა ფრიად მნიშვნელოვანი როლი შეასრულა „გარდაბნელთა მოქცევაში“.

მონოფიზიტების რვაქცია აღმოჩნდა სწრაფი და დაუნდობელი. კათალიკოსი ბაკურ-ნერსე ამ ამბავს გადაეცა, სასტიკად აწამეს დედოფალი სპარმიც, თუმცა დედოფლის სიკვდილზე „ალვანთა ისტორიაში“ არაფერია ნათქვამი. აღშფერ-კომპლიატორთა მოკლე ქრონიკებში, რომლებიც დანართის სახით კალანკატუელის თხზულებაში არიან დაცულნი, ვგამცნობენ, რომ ვარაზ-თრდატის მეუღლე ქმრის სიკვდილის შემდეგაც ცოცხალია და თავის ქალიშვილს სპარამს ათხოვებს ერთ-ერთ დიდებულზე [4,166]. ქრონიკა აქ ქრონოლოგიურად უნდა ურკვევს ვარაზ-თრდატის სიკვდილისა და მისი ქალიშვილის დაქორწინების ამბავს. გარდა ამისა, ძველი წარმოსადგენია, რომ დედას და ქალიშვილს ერთი სახელი რქმეოდათ, თანაც ასეთი იშვიათი. უფრო საგარაუდოა, რომ აქ დედის სახელი ქალიშვილზეა გადატანილი. ის რომ, ვარაზ-თრდატის მეუღლე სპარამი ქმრის მოკლის დროისათვის ალბანეთში არ იმყოფებოდა, ამას თვით მთავრის მკვლელობის დეტალებიც მოწმობენ. წყაროს მიხედვით, ვარაზ-თრდატს და მის ვაჟს დასხმა მათი ნათესავი ვინმე უფალი ნერსე ფილიპიანი [4,166]. ჩვენის აზრით, აქ მოხსენიებული ნერსე ფილიპიანი ქართლის ერისმთავრის ნერსე I-ის შვილიშვილი, ფილიპე ნერსეს ძის ვაჟი უნდა იყოს. მან, როგორც სპარამის ძმამ, თუ მძისშვილმა თავისი საგვარეულოს შეურაცყოფისათვის იბია შური.

გენეალოგიურ ტაბულაზე წარმოდგენილია, VII-VIII სს-ის ზემოაღნიშნულ საგვარეულოთა ის წარმომადგენლები, რომლებსაც აღნიშნულ პერიოდში ეკავათ ქართლის ერისმთავართა ტახტი (იხ. გვ. 21).

ლიტერატურა:

1. არამიშვილი ე. ატენის სიონის სამი ვრაფიტი, „წათობი“, 1984, №9.
2. გეორგიკა, ტ IV, ნაკვ. I, თბ., 1941.
3. ღრამანკერტელი იოანე, სომხეთის ისტორია. თარგმანი შენიშვნებით და საძიებლოთურ აღსაძლახისა, თბ., 1937.
4. კალანკატუჯი მონეს, ალვანთა ქვეყნის ისტორია, ძველი სომხური თარგმანი, შესავალი, შენიშვნები

- და საძიებელი დაურთო ლიანა დავლიანი-ტატიშვილმა, თბ., 1985.
5. ლაიხდარული წარწერები, I, შუაღვინა და გამოსაცემად მოამზადა ნ. შოშიაშვილმა, თბ., 1980.
 6. მამულაი ვ. ბატონყმობა, თბ., 1987.
 7. ფრესკული წარწერები I, ატენის ხოლი, გამოსაცემად მოამზადეს, გამოკლვეა და საძიებელი დაურთეს ვურაძე აბრამიშვილმა და ზაზა აღუკვიძემ, თბ., 1989.
 8. ქართლის ცხოვრება, ტექსტი დადგენილი ყველა ძირითადი ხელნაწერის მიხედვით ს. კეკელიძის მიერ, ტ. I, თბ., 1955.
 9. ძველი ქართული ავთოგრაფიული ლიტერატურის ძეგლები, წ. I. ოლ. აბულაძის რედაქციით, თბ., 1963.
 10. სანაძე მ., ქართლის სამეფო VI ს-ში (პოლიტიკური ისტორიიდან), „მაცნე“, ისტორიის... სერია, 1997.

Manana Sanadze

KARTLI ON THE JUNCTION OF THE VII-VIII CENTURIES.

(From the political history)

The general point of this article is a description of political struggle between three large feudal houses of Kartli on the junction of the VII-VIII cc. and the prize was a crown of the Prince (Erismtavan) Those great families are as follows: Bagration-Pharnavasids (the descent of Vakhtang Gorgasali in Klarjeti), Pharnavazid-Bacurids (the cardinal line of Gorgasali in Kakheti) and Perozid-Pharnavazids-the Vitaxes of Kartli. The principle sources are that of Georgian and Armenian origin. The line of Klarjeti loses "Erismtavroba" at the beginning of the 670 s. To be more precise the son of the Prince Stephanos II, Guaram-Gurgen III is forced to move back to his domain in Klarjeti/ His son-in law was certain Adarnase who had a daughter Latavra, and two sons-Ashot and Gurgen. When Guaram-Gurgen had to fly off in Klarjeti, the throne was occupied by Nerse, son of Bacuri, a representative of the Kakhetian line. He ruled in 670-685. Later Arshusha Patricios (685-690) and after, his son-Varaz Bacur Anthipatos (700-711) occupied the throne of Kartli.

Then we have again the Kakhetian line with Stephanos III, son of Nerses. He was a supreme power up to 740.

He had his sons-Miri, the duke of Egrisi (the 20s.-30s of the VIII c.), and Archil, who was the prince of Kartli in 740-750. This line prolonged by Nerses II, who we consider to be the son of Adarnase.

ვივი გაფრინდაშვილი

თმრგვის გუგაბათიანი კლასიის 1303 წლის სამხმეპლო წარწერა


1. 1888 წელს ქართველმა სტუდენტებმა ეროვნული თვითშეგნება ძველი ქართული კულტურის ძეგლებისადმი განსაკუთრებული ინტერესით გამოხატეს— ბევრმა მათგანმა მონაწილეობა მიიღო არქეოლოგიურ ექსპედიციებში. თბილისის უნივერსიტეტის სტუდენტთა ერთი რაზმი „თმოგვი“ (ხელმძღვანელი *გ. ვერჯლიძე*) თმოგვის ციხის გუმბათიანი ეკლესიის აღდგენით სამუშაოებში და ძველის არქეოლოგიურ შესწავლაში მონაწილეობდა. პროექტის ავტორ *გ. ციციშვილთან* ერთად, მონაწილეობდნენ სტუდენტები: *ი. გველესიანი*, *ზ. ბალოციშვილი*, *ი. კუპრაშვილი*, *კ. გულიაკაშვილი*, *პ. ლაბაძე*, *ხ. ღამბაშიძე*, *ტ. შარიტაშვილი*, *ნ. კუხალაშვილი*, *მ. ჭვიშვილი*, *გ. პარუნაშვილი*, არქეოლოგიური გათხრების ხელმძღვანელობა საქართველოს მეცნიერებათა აკადემიის არქეოლოგიურმა კომისიამ შე დამკავალა. ჩატარებულ სამუშაოს ანგარიში ინახება კომისიის არქივში.

2. არქეოლოგიური გათხრების დროს ეკლესიის დასავლეთის კედლის ნანაგრევებში მიაკვლიეთ თორმეტსტრიქონიან სამშენებლო წარწერას. წარწერა ამოკვეთილია ადგილობრივ ტუფობრეკიან კლდის გათლილ ღია ვარდისფერ ფილაზე; მისი ზომებია: 81 X 61 X 18. წარწერაიანი ფილა ჩაჭედილი იყო ვერტიკალურად. თითქმის მთლიანად დაზიანებულია პირველი, მეორე, მესამე სტრიქონების დასაწყისი და ბოლო; ამის გამო წარწერის ტექსტი ამ ნაწილებში არ იკითხება. აქ ღვთაებისადმი მიმართვა და მისი დამსახურება უნდა ყოფილიყო აღნიშნული. ასევე დაზიანებულია მეთერთმეტე და მეთორმეტე სტრიქონები; მეთერთმეტე სტრიქონის ბოლო სიტყვა— „ყაზა“, რომლის გაგრძელება მეთორმეტე სტრიქონშია შემორჩენილი— „ნისსა“, ასოებით და ისტორიული წყაროთა ჩვენებებით ადვილად აღდგა.

აღსანიშნავია, რომ მეთორმეტე სტრიქონი მთლიანად მოცლილი იყო ფილიდან და იქვე იყო ჩაშლილი. ეს სტრიქონი აღვადგინე და დავაწებე თავის ადგილზე. დანესტანების გამო წარწერის ზედაპირი იფშენებოდა, ამიტომ ფილა მთლიანად გაკვლინთეთ წებოთი, რითაც უზრუნველყავით ქვის მდგრადობა. წარწერაიანი ფილა დამუშავდა სპელიეტის ბაზაზე ვარძიამი; ამჟამად დაცულია ს. ჯანაშიას სახ. საქართველოს სახელმწიფო მუზეუმის ეპიგრაფიკის განყოფილებაში.

3. წარწერა მთავრული ასოებითაა შესრულებული ორხაზოვანი ბადის სისტემით სტრიქონთა პორიზონტალობის დაცვით. წარწერის ფართობია— 75 X 58; ასოთა სიმაღლე

3,5-4. ხატეცები ერთმანეთისაგან გამოყოფილია ორწერტილოვანი განკვეთილობის ნიშნით. ხატეცების ერთი ნაწილი დაქარაგმებულია სწორი, მოკლე განივი ხაზით. პალეოგრაფიული ნიშნებიდან აღსანიშნავია: ანი-ზედა განივი ხაზი დაშორებულია ბუნისაგან, რომელიც კუთხეს ქნის ქვედა განივ ხაზთან. ბანი-ხასიათდება ბუნისქვედა განივი ხაზის მარცხნივ მოკაუჭებით. დონი-მსხლისებურია და ორხაზოვანი ყელითაა შეერთებული ზედა განივ ხაზთან. მანი-ასოს მუცლის შემკვრელი ხაზი არ გადის მარჯვნივ. ნარი-მოცებულია გრძელი დაბლა დაშვებული ბუნით. ონი-ამოკვეთილია ქვემოთ დაშვებული განივი ხაზით ან მარჯვნივ მოკაუჭებული ფეხით. ეს ნიშნები ნუსხურის გავლენაა მთავრულ დამწერლობაში.



წარწერა თარიღიანია: ეკლესია აშენდა ხელმწიფობასა მონღოლი ყაზან ყანისა და აღ. საქართველოს მეფის დავით VIII დროს-ქორონიკონსა 523X780=1303.

4. წარწერის ტექსტი შემდგენიარად იკითხება:

- I.ლითია.....
- II.დაბდებლთაგნ: მისიცი....
- III. ენსა მოცილობლბას: და: ძლსა: შ.....
- IV. საიტქე მოცილობლად: შეკოდებოლი: დაბნადქე|
- V. ბლი: შნი: სამინამ: რომლისათის: არა: ეინ: ა

- VI. რს: ხელისაკერბლი: თოინიერ: შნ: ლთებინგნ:
- VII. კიდე: წო: მარინა: მდღსა: მს: სღოსა: რლისათო სა სხ
- VIII. ღნი: დსთხიენ: სხელსა: შნსა: ზა: აღმშენებია: ესე
- IX. მცირე: ეკლესიაი: შნასა: შნსა: სამინშ: მეოხ მქცყ
- X. ავორსავე: შინაცხოვრებასა: აღეშენა
- XI. ეკლესიაი: ქნსა: შუგვ: ხელმწიფობა ისა: ცაზა
- XII. ნისსა: ღდა მუფობასა დავითისსა:

- I. სახეკლითა: ღვთისათა.....
 - II.ღად /ა/ დებულთ/ა/ც/ან: მის-უცთომელი
 - III. მშენსა მოუცთომლობ/ა/სა: დამ/ა/ლსა: შქმოქმედ
 - IV. სატემოუცთომლად: შეკოდებული: დაბადქ
 - V. პ/ული: შ/ენი: სამინამ: რომლისათ/უ/ის: არა უინა
 - VI. რს: ხელისაბპყო /ო/ბელითუინიერ: შ/ენ/ღ/ვ/თ/ა/ების/ა/ც/ან:
 - VII. კიდე: წ/მიდა/ო: მარინა: მ/ა/ღღისა: მ/ა/ს/ს/ა/ღ/ვ/თ/ო/ი/ნა/რ/ომ/ლი/ათუ/ი/სა/ სი/ის/ბ
 - VIII. ღნი/ღ/ასთხიენ: ს/ა/ხელსა: შ/ენ/სა: ზ/ღ/ა/ღ/ამ/შენებია: ესე
 - IX. მცირე: ეკლესიაი: მ/ო/ნასა: შ/ენ/სა: სამინ/ა/შს: მეოხშე/ყ/
 - X. ავ: ორსავე: შინა: ცხოვრებასა: აღეშენ/ა/ ეხე/
 - XI. ეკლესიაი: ქ/ორონი/ქ/ო/ნსა: შუკვ: ხელმწიფობასა ისა ცაზა
 - XII. ნის/ა/სა: ღდა მუფობასა დავითის/ა/სა: სამენ
- წარწერამ მოგვცა:

1. ეკლესიის წმინდანის სახელი—მარინა, რაც უცნობი იყო.
 2. მშენებელი ქტიტორის სახელი—სამინამი, წყაროებით უცნობი ფეოდალი, თმოგველთა ფეოდალური სახლის მიერ XIII ს. ბოლოს თმოგვის მიტოვების შემდეგ.

- 3. ეკლესიის აშენება; მისი ზომებია: 4, 85X6,61; სიმაღლე—9,13 აღდგენითი პროექტი.
- 4. აშენების თარიღი—1303 წ.
- 5. მონღოლი ყაენის სახელი—ყაზანი.
- 6. ქართველი მეფის სახელი—დავით.

წარწერა მნიშვნელოვანი ეპიგრაფიკული საისტორიო წყაროა, სადაც დედასტურებულია აღ. საქართველოს იურიდიული დამოკიდებულების ვასალური ფორმა დამპყრობელ მონღოლებთან—უზუნაესი სოუზერენი მონღოლი ყაენი ყაზანი/ხელმწიფე და პოლიტიკურად უუფლებო მეფე დავითი.

1303 წ. დავითის მეფობა სხვა წყაროებით უცნობია; ამიტომ ილხანთან დავითის დამოკიდებულების, სამეფო სახლის პოლიტიკური აშლილობის—ძმათა მეფეებად მონაცვლეობის და ალასტურ პროვინციის მეფეთა სახლის ჩამოყალიბების შეფასება ახალ გააზრებას იძენს.

Givi Gaprindasvili

**DIE BAUSCHRIFTEN DER KUPPELKIRCHE VON JNMOGWI DES JAHRES
1303**

(Resümé)

Die in Jahre 1988 von der infoegedessen archäologischen Ausgrabungen der Kirche entdeckte Aufschrift ist eine wichtige epigraphisch-historische Quelle, in der es kiridische Vassalform Ostgeorgiens vom Erobern-Mongolen gibt, das sind der Suzeränmongole yasan khan (Machthaber-სელმწყვე) and ein politisch rechtloser Herrscher David Im Jahre 1303 ist Davids Reguren in anderen Quellen unbekannt. In den Aufschriften wurden den Namen der Kirchenheiligen Maria und den Namen des Eroberers Ktitoz Ssaminami gekennzeichnet.

ვალერი სილოგავა

მკლესიის მოძელი საფარიდან
 ხსროთმოძღვრის გამოსახულებით და წარწერით

ძველი ქართული ხუროთმოძღვრული ძეგლების – ტაძრებისა და ეკლესიების სახურავის კეზზე ხშირად წამოღებულია ეკლესიის მოდელები (*სვეტიცხოველი, სამთავისი, ზარზმა...*). ზოგან ისინი შერჩენილია, ზოგან – არა. სახურავიდან მოხსნილი ორი ასეთი მოძელი დაცული ყოფილა საფარაშიც. ერთი ინახებოდა მიძინების ტაძარში¹ და ამჟამად იგი არსად ჩანს², ხოლო – მეორე წმ. საბას ტაძარში³ და ამჟამად გადატანილია ახალციხეში – სამცხე-ჯავახეთის ისტორიულ მუზეუმში (საინვენტარო №3237).

ზოგჯერ ამ მოდელებზე ცალკეული გამოსახულებანი და წარწერებიცაა მოთავსებული. წარწერები ყოფილა საფარაში დაცულ ორივე მოძელზე⁴. იგი თუ არა რაიმე გამოსახულება მიძინების ტაძარში დაცულ და ამჟამად დაკარგულ მოძელზე – უცნობია, რადგან მისი აღწერილობა არ გავკანია (შემორჩენილია მხოლოდ ზედა ნაწილის ფოტო⁵), ხოლო წმ. საბას ტაძარში დაცულ მოძელზე, მის ოთხივე მხარეს, ასე ვთქვათ – ოთხივე ფასადზე, მოიპოვება რელიეფური გამოსახულებანი, ხოლო ერთ მხარეს წარწერაცაა ამოკვეთილი. ამჯერად საუბარი გვექნება საფარის მონასტრიდან ახალციხის მუზეუმში გადატანილ ამ მოძელზე, მის გამოსახულებებსა და წარწერაზე.

თავის დროზე, ჯერ კიდევ წმ. საბას ტაძარში არსებობისას, ეკლესიის ამ მოძელს გასცნობია აკად. ვ. ბერიძემ თავის ცნობილ მონოგრაფიაში სამცხის XIII-XVI სს. ხუროთმოძღვრების შესახებ, გამოაქვეყნა მისი მოკლე აღწერილობა, წარწერა და ფოტოსურათი. მისი ცნობები ამ ძეგლის შესახებ იმდენად მოკლეა და ლაკონური, რომ, ვფიქრობ, შეიძლება მთლიანად მოვიყვანოთ:

„საფარაშივე დარჩენილია კიდევ ერთი წარწერა – წერს იგი, რომელიც, ჩვენი აზრით, აგრეთვე ფარეზახტისთანაა დაკავშირებული: იგი ამოკვეთილია კეხის ქვაზე, რომელიც ამჟამად ეკლესიის შიგნით დევს. ქვა ეკლესიის მოძელს მიემსგავსება ჩვეულებისამებრ. ერთ-ერთ ფართო



სურ. 1. აღმოსავლეთის ფასადი



სურ. 2. სამხრეთის ფასადი

მხარეს – წვეტილილივიან თაღოვან ჩარჩოში – წვერიანი მამაკაცის ფიგურაა წელზევით. მამაკაცს ცალ ხელში გონიო უჭირავს, მეორეში რაღაც იარაღი, თითქოს ჩაქუჩი. მის თავს შარავანდი ამკობს, ხოლო გვერდით, თავისუფალ არეში, გაჭირვებით იკითხება:

⓪
 ⓂⓂ []
 სმ-ნ
 ონნ

მე მგონია, სრული უფლება გვაქვს, ეს ასოები ასე ამოვიფიროთ: „ფარეზს შეუნდვენ ღმერთმან“. იქნებ ეს ფარეზი ტაძრის ამშენებლის მამაა, იმ დროს უკვე გარდაცვლილი. მშენებლობის იარაღები მის ხელში უთუოდ დამახასიათებელია. ხელოსნობა თაობიდან თაობაზე გადადიოდა და საკვებით ბუნებრივია, რომ საფარულ ზურთომოდვრის მამაც ზურთომოდვერი ყოფილიყო⁶.

ეს მსჯელობა რომ გასაგები იყოს, მოკლედ

მაინც, თვით წმ. საბას ტაძრის აგების ისტორიის

დროიდან ცნობილია, რომ საფარის მონასტრის წმ. საბას ტაძარი აუშენებია ვინმე

ფარეზას ძეს. ამის შესახებ აღნიშნულია ტაძრის დასავლეთის ფასადის ცენტრალური

სარკმლის საპირეს ზემოთ ამოკვეთილ და წითელი საღებავით ამოვლებულ ასომთავრულ

წარწერაში: „†სრ(უ)ლ იქ(მ)ნა ს(ა)ყდ(ა)რი ესე საძირკ(უ)ლითვე –ყოვლითა ზ(ე)რ(ი)თა

კელითა ფარეზას ძისათა, შ(უ)ნდვე)ნ ღ(მ)ერთმან“⁷. თვით ტაძარი, როგორც ეს ვ-

ბერიძემ გაარკვია, აშენებულია სამცხის ათაბაგის ბექა სარგისის ძე ჯაყელის მიერ XIII

ს-ის მიწურულში, უფრო კონკრეტულად – ამ საუკუნის 80-იან წლებში⁸. ცხადია, ამ

დროს განეკუთვნება ეკლესიის მოდელიც.

აი, ამ ზემომოყვანილ წარწერაში დასახელებულ ფარეზს მიიჩნევს ვბერიძე ეკლესიის

მოდელზე გამოსახულ ფარეზად, რომელსაც, სეარაუდოდ, ტაძრის ზურთომოდვრის

მამად თელის⁹; ე.ი. ცნობილი იყო და არის, რომ ტაძრის ზურთომოდვარია ვინმე

ფარეზას ძე, მაგრამ უცნობია მისი სახელი.

ეს ისედაც უცნაური ჩანს, რომ პიროვნება, იხაც ასეთი მნიშვნელოვანი საქმის

შემსრულებელი – დიდი ზომის ტაძრის ამშენებელი, მოხსენიებულია წარწერაში მხოლოდ

გვარით, ან მამის სახელით (თუმცა, ამის შესახებ მსჯელობა არავის გაუმართავს),

მამინ, როდესაც გვართი და მითუმეტეს – სახელით, ადამიანის მოხსენიება XIII ს-ში

და ამაზე ბევრად ადრეც და შემდეგშიც საყოველთაოდ გავრცელებული და აუცილებელი

წესი იყო საქართველოში.

ახალციხის მუზეუმში მე საშუალება მქონდა ამ მრავალმხრივ მნიშვნელოვან ძეგლს – ეკლესიის მოდელს, მასზე მოთავსებულ გამოსახულებებს და ამოკვეთილ წარწერას, დეტალურად გავცნობოდი და დაწვრილებით შემესწავლა იგი.

ეკლესიის მოდელი, როგორც ეს სხვა შემთხვევებშია, გამოთლილია ერთი მთლიანი ქვისაგან. თავის დროზე ეს ეკლესია გუმბათიანი ყოფილა, მაგრამ ამჟამად გუმბათი მთლიანად გადატეხილია და მოდელის სახურავის ადგილზე მისი მხოლოდ კვალი ჩანს. საერთოდ, ზემოდან მოდელი ცერადაა გადატეხილი და მისი საერთო სიმაღლე მერყეობს 67-72 სმ. შორის. იგი წაგრძელებული ფორმისაა, ამიტომ ორ გვერდით მხარეს მისი სიგრძეა 30-35 სმ, ხოლო კიდევ ორ მხარეს – 35-48 სმ. ქვემოდან ძეგლს სიგრძეზე შევრილი დაუყვება, რომელიც ერთ მხარეს „კედლის“ გარეთაც გამოდის. ამ შევრილით იქნებოდა მოდელი ტაძრის სახურავის კვხში ჩადგმულ-ჩამაგრებული.

მართალია, ზედა ნაწილში მოდელი ძლიერ დაზიანებულ-გადამტკრეულია, მაგრამ ორ მხარეს გარკვევით ჩანს ეკლესიის გადახურვა. იგი გადმოკვეთილია დიდი ზომის ლორწინების ქვის ფილების აღნიშვნით – მათი მსხვილი, შვეული რელიეფური ხაზები ქვის ზედაპირს ამჟამადაც ეტყობა.

ოთხკუთხა მოდელის ერთი მხარე, რომელზედაც მალა ამოკვეთილი სწორკუთხა მოფანილობის სარკმელი და მის ზემოთ ფართო თაღოვანი „წარბა“ ასევე ამოკვეთილი, ეკლესიის აღმოსავლეთის ფასადად უნდა მივიჩნიოთ (ხურ. 1).

შესაბამისად, სამხრეთის იქნება ის ფასადი, რომელზედაც გამოსახულია სასულიერო პირი, წელზევით, პირდაპირ, ტანის გარდღივარდმო გრძელი კვერთხით, რომელიც მარცხენა ხელით უჭირავს, ხოლო მაკურთხეველი მარჯვენა მკურებლისაკენ აქვს მიმართული (ხურ. 2). მისი გამოსახულება გამოყვანილია ქვის ზედაპირის ჩაჭრით, ჩაღრმავებით, თუმცა, თვით გამოსახულება რელიეფურაა. თალი, რომელშიც ივსა ჩასმული, ზემოთ წაწვეტებულია. აქ გამოსახული სასულიერო პირი მამაკაცია, წვეროსანი, თავის გარშემო ფართო ნიშბით. ვეფირობ, ეს წმ. საბას გამოსახულება უნდა იყოს. ამის მაჩვენებელია მისი გამოსახვა კვერთხით, რომელიც წინამძღვრის კვერთხი უნდა იყოს – წმ. საბა ზომ პალესტინის სახელგანთქმული საბაწმინდის ლავრის დამაარსებელი და წინამძღვარი იყო¹². როგორც ცნობილია, საფარის მონასტრის მთავარი ტაძარი წმ. საბას სახელობისაა, რომლის სახელიც მიიღო ბერობაში სარგის ჯაყელმა, სამცხის პირველმა ათაბაგმა, ტაძრის ამშენებლის – ბექას მამამ.



ხურ. 3. დახალებუთის ფასადი



სურ. 4 ჩრდილოეთის ფასადი

აღწერილი გამოსახულების ზემოთ კვლე-
ხის ფასადზე წარმოდგენილია რელიეფური
თაღი, ფართო პორიზონტალური საყრდ-
ნებით, ე.წ. სარკმლის წარბი, ისეთივე ფორ-
მისა, როგორც აღმოსავლეთის ფასადზეა,
ოღონდ იმ განსხვავებით, რომ ეს უკანასკნელი
(აღმ. ფასადისა) ჩაჭრილია.

რივით შესაბამის დასავლეთის ფა-
სადზე წარმოდგენილია მამაკაცის გამო-
სახულება წელზევით, პირდაპირ, გულზე
დაკრეფილი ხელებით, რომელთა გაშლილი
მტევნები მაყურებლისაკენ აქვს მიმართული
თუ ხელებით რაღაც საგანი უჭირავს, არ
ჩანს გარკვევით, ფილის ზედაპირის ამ
ადგილას დაზიანება-ამოტყრევის გამო. იგი
წვეროსანია, თავის გარშემო ნიშბით. გამოსა-
ხულება მთლიანად ავსებს ფასადის ზედაპირს,
იგი, თითქოს, „ჩაჭედილია“ წვეილილივან
თაღოვან ჩარჩოში, რომლის ზედა მომრგვა-
ლებული ნაწილი და მარჯვენა სვეტის
გარეთა ლილვი მოტეხილია (სურ. 3).

სამივე ზემოაღწერილი გამოსახულება
მეტ-ნაკლებად დაზიანებულია – ამოტყრეულია ან თაღის ნაწილი, ან სახე, ან ხელები,
შუბლი, თავი და სხვ. სამაგიეროდ, დაუზიანებლადაა შემონახული გამოსახულება,
რომელიც ჩრდილოეთის ფასადზეა წარმოდგენილი (სურ.4).

აქაც გამოსახულია მამაკაცი, წელზევით, მოკლე წვერებით, თავის გარშემო ნიშბით.
იგი წარმოდგენილია მარცხნივ მიბრუნებით. მას მარცხენა ხელში გონიო, ხოლო მარჯვენაში
ჩაჭედილი უჭირავს. მთელი გამოსახულება ჩასმულია კარგად შემონახულ წვეილილივან
თაღოვან ჩარჩოში, რომელიც მხოლოდ ორ ადგილასაა უშიშვანოდ ამოტეხილი.

გამოსახულების მარჯვნივ, თითქოს მის ზურვს უკან, და მაყურებლისაკენ მარცხნივ
ფილის თავისუფალი ზედაპირი შევსებულია ოთხ სტრიქონად ამოკვეთილი ასოთმთავრული
წარწერით (ასოების სიმაღლე: 1-2,5-4 სმ). იგი, მართალია, „გაჭირვებით“, მაგრამ
მაინც მთლიანად იკითხება (სურ. 6):



Φ C
Α Π Ξ
Σ Μ Ξ
Π Ξ

ე.ი. ფარეზს შ(ეუნღვე)ნ ლ(მერთმ)ან.



სურ 5. ჩრდილო-აღმოსავლეთის კუთხე

ფილის ზედაპირის მარჯვენა ნაწილში, გამოსახულების კისრის გასწვრივ, ისე, რომ შეესებულე აქვს აქ დარჩენილი მთელი თავისუფალი ფართობი, ამოკვეთილია ორი, ქარაგმის ხაზის ქვეშ დასმული, მონრდელი ასომთავრული ასო: „L“ ე.ი. გ(იორგ)ი. ეს ორი ასო, რომელიც გადმოსცემს სახელს *გიორგი*, ვ. ბერიძეს, ეკლესიის ამ მოდელის პირველ და ერთადერთ გამოძეგმულს, რატომღაც, შეუმწვევლი დარჩენია, მიუხედავად იმისა, რომ იგი მის მიერ გამოქვეყნებულ მოდელის ფოტოზეც გარკვევით ჩანს და თავისუფლად იკითხება.

ამრიგად, ეკლესიის მოდელის ჩრდილოეთის ფასადზე გამოსახული ხუროთმოძღვრის თავის გარშემო იკითხება შემდეგი წარწერა: „*ფარემს შეუნდვენ ღმერთმან. გიორგი*“.

მამასადამე, ფილის ამ მხარეს გამოსახულია ფარეში, თუ ფარეზა შესაბამისი წარწერით. ვ.

ბერიძის ვარაუდით, იგი ტაძრის ხუროთმოძღვრის მამაა. მაშინ ვინ არის *გიორგი* და ვის სახელს აღნიშნავს წარწერა ფილის ამ ზედაპირზე? ვფიქრობ, რომ *გიორგი* უნდა იყოს ხუროთმოძღვარ ფარეზას შვილი, თვითონაც ხუროთმოძღვარი, რომელიც ტაძრის დასავლეთის ფასადის ზემომოაფვანილ წარწერაში მხოლოდ მამის ტოპითაა („*ფარეზას ძეს*“) მოხსენიებული, როგორც ჩანს, ან თავმდაბლობის გამო (თავი არ ჩათვალა სახელით მოხსენიების ღირსად, რაც ნაკლებ სავარაუდოა) ან იმის გამო, რომ წარწერის შემსრულებელს, თუ ტექსტის ავტორს გამორჩა სახელი *გიორგი*.

მეორე ვარაუდს შესაძლებელს ხდის ის გარემოება, რომ ამ წარწერის ტექსტში ისედაც გამორჩენილია ერთი სიტყვა – „*ფერთა*“ („*ფოველთა ფერთასა*“ მეორე ნახევარი), რომელიც წითელი საღებავით მიუწვრილი უკვე არა სარკმლის თაღის, არამედ კედლის ზედაპირზე¹³, განივად, დაკლებული ადგილის გასწვრივ, მაშინ როდესაც მთელი წარწერა ამოკვეთილია და



სურ 6. ფარემის და გიორგის წარწერა

ნახევარწრიულადაა განლაგებული.

შეიძლება გიორგის, ჩემი ვარაუდით, გამოჩენილი სახელის მიწერა სურდათ კიდევ შესაბამის ადგილას კედლის ზედაპირზე, ისევე როგორც პირველ შემთხვევაში, მაგრამ ეს შეუძლებელია, რადგანაც ტექსტის ეს ადგილი მეორე სტრიქონზე მოდის, რომელიც სარკმლის შიდა თაღზეა ამოკვეთილი და მას ზემოდან და გარშემოც ფართო ჩუქურთმევანი არშაა დაუყვება¹⁴. როგორც ჩანს, ამის სანაცვლოდ გიორგის სახელი ამოკვეთეს მისი მამის, ხუროთმოძღვარ ფარეზას გამოსახულებასა და სახელთან ერთად.

თუ ზემოწარმოდგენილი მსჯელობა სწორია, მაშინ ლოგიკურია დასკვნა, რომ საფარის მონასტრის წმ. საბას ტაძრის მშენებელია ხუროთმოძღვარი *გიორგი ფარეზას ძე* და არა უბრალოდ *ფარეზას ძე*, როგორც აქამდე იყო მიღებული. ვფიქრობ, მისი გამოსახულება წარმოდგენილია ეკლესიის მოედლის დასავლეთის ფასადებზე, მამამისის გამოსახულების გვერდით. მაშასადამე, გამოდის რომ საფარის ეკლესიის მოედლის ფასადზე გვაქვს სამი პირის გამოსახულება: სამხრეთის ფასადზე *წმ. სამაია*, დასავლეთის ფასადზე - ხუროთმოძღვარ *გიორგი ფარეზას ძის* და ჩრდილოეთის ფასადზე - ხუროთმოძღვარ *ფარეზასძე*; მეთოთხე - აღმოსავლეთის ფასადი გამოსახულებათაგან თავისუფალია და აქ მხოლოდ სარკმლის ჭრილი და მის ზემოთ „წარბია“ წარმოდგენილი.

ლიტერატურა და შენიშვნები:

1 *E. Takahashi*, Археологические экскурсии, разыскания и заметки, вып. I, Тиф., 1907, с. 100.

2 *ვ. ბერიძე*, სამცხის ხუროთმოძღვრება. XIII -XVI საუკუნეები, თბ., 1955, გვ.44, შფ.1.

3 იქვე, გვ.52, ტაბ. 33:1.

4 საერთოდ, წარწერები ეკლესიების ასეთ მოედლებზე ძალზე იშვიათია. სჯანაშიას სახელობის საკათედრო სახელმწიფო მუზეუმის ჭეის ძეგლების ფონდში (ლაიბიაროუმში) ინახება ეკლესიის ჭეის მოედლი წარწერით (სანქცენტარო № 696), რომელიც გადმოტანილია ბორჯომის ხუბის სახალდაიდან. მასზე ამოკვეთილია XII ს-ის დასასრულის წარწერა, ამირსახსალარ გამრგელოთრელის მუელოს დელოფალია დელოფალ კანონისა. ეს ძეირფასი ძეგლი ჯერ კიდევ ელოლება თავის პუბლიკაციას. ეკლესიის მოედლები, როგორც გუმბათიანები, ისე უგუმბათოები „პანილიკები“ გვხვდება საფლავის ქვებადაც. სამწუხაროდ, არც ისინია ჯერაც შესწავლილი - აღრიცხული და კატალოგიზირებული. ზოგჯერ ეკლესიის მოედლი წამოღებულია საფლავებზე დადებულ კერძის ჭეის ქანდაკებებზეც (*ვ. ნადირაძე*, საკათედროლის ზოომორფული ძეგლები, თბ., 1996, გვ. 109, სურ. 6).

რაგან დელოფალია დელოფალ ვენწის წარწერაინი ეკლესიის მოედლი ახალდაბის სასაფლადანაა გადმოტანილი, სადაც ძეგლი ეკლესიის კვალიც არ ჩანს, ძნელია დაბეჭეითებით ითქვას - ეს მოედლი საფლავზე დედა თუ ეკლესიის სახურავის კვხზე იყო წამოღებული. ეს, აღბათ. მომავალმა კვლევამ უნდა გამოარკვიოს. ტაძრის სახურავის კვხზე ეკლესიის მოედლის დაფამ გაერცვლებული იყო სომხეთშიც (*H. Marr*, Ани. Книжная история города и раскопки на месте городища, М.-А., 1934, с. 119; *Н.М.Токаревский*, По страницам истории армянской архитектуры, Ереван, 1973, с. 22, таб. 30; *О.Х. Халлахчян*, Архитектурные ансамбли Армении, М., 1980, с. 269, 271, 284...; Armenien. Wiederentdeckung einer alter Kulturlandschaft, Museum Bochum, 14. I-17. IV, 1995, № 126-129). ეკლესიების ჭეის მოედლებს დიდი ტაძრების მოსარსიად იყენებდნენ დასავლეთ ევროპაშიც (*H.-J. Mrusek, B. Klaus, G. Beyer*, Drei sachsische Kathedralen, Merseburg - Naumburg - Meissen, Dresden, 1976, ტაბ. 183, 187, 189, 190, 192).

5 Материалы по археологии Кавказа, т.IV, М., 1894, тав.XXXV. ამ მოდელის წარწერა გამოაქვეყნა ე. თაყაიშვილმა: „ქრისტე, ადრე სულითა გაბრულ დეკანოზი, ბაგრატიან განაშენა ესე, ამინ“ (*E. Tatiashvili, Указ. работа, с.100*), ხოლო მისი მიხედვით - ე. ბერიძემ (იხ. მისი, დასახ. ნაშრომი, გვ. 44, უნ. 1). ძველის თარიღის შესახებ მათ არაფერი აქვთ ნათქვამი.

6 ე. ბერიძე, დასახ. ნაშრომი, გვ.52.

7 *M.Bruset, Rapports sur un voyages archéologique dans la Géorgie et dans l'Arménie t.II, SPb.,1850, p.121-122.*

8 *E.Tatiashvili, Указ. работа, с.88.* როგორც მ. ბროსე, ისე ე. თაყაიშვილი ტაძრის სურათობდელის გვარს კითხულობდნენ, როგორც „ფარეზასძეს“. პირველად მისი სწორი წაკითხვა, როგორც „ფარეზასძე“ წარმოადგინა ე. ბერიძემ (იხ. მისი, დასახ. ნაშრომი, გვ.51-52).

9 ე. ბერიძე, დასახ. ნაშრომი, გვ. 51, ტაბ.II:1.

10 იქვე, გვ. 55-56.

11 იქვე, გვ. 86-200.

12 *J.Patrich, Sabas, Leader of Palestinian Monasticism (Dumbarton Oaks Studies, XXXII), Washington, D.C.,1995.*

13 ე. ბერიძე, დასახ. ნაშრომი, გვ.52, უნ.1.

14 ფოტო იხ. : ე. ბერიძე, დასახ. ნაშრომი, ტაბ.II:1.

Valeri Silogava

THE MODEL OF THE CHURCH FROM SAPHARA WITH THE REPRESENTATION OF THE ARCHITECT AND THE INSCRIPTION (Summary)

The stone-made model of the church (size 72+48+35 cm) having brought from St. Saba's temple, Saphara is kept in Akhaltsikhe museum. On the east facade of the temple there is the representation of the window..."eyebrow" on the south - St. Saba, on the west - an unknown person and on the north-the architect of the temple-Father Pareza (V. Beridze). The last one has the inscription: "Lord forgive Parez". One word was unnoticed till now. It is the proper name "Giorgi" which is carved on the tile before this representation. To our mind it would be the name of the architect of the temple who was known by his father's name and the surname which was formed from it - Parezas dze. So St. Saba's temple of Saphara monastery was built in 80 s of the XIII century not by Parezasdze as it was confirmed in the inscription given on the western facade but by Giorgi Parezasdze. I think exactly his representation is given on the western facade of the model of the church.

ცირა მესხიშვილი

ნასოფლარ მოღნიის ისტორიიდან

ახალციხის დასავლეთით, მდინარე ფოცხოვის მარჯვენა სანაპიროზე, ნაგანების ფერდობზე მოღნიის ნასოფლარია, სადაც დღემდე მხოლოდ ორი პატარა ეკლესია შემორჩენილია. აღნიშნული სოფლის ისტორია, სახელწოდების ეტიმოლოგია, თვით ძეგლებიც ნაკლებადაა შესწავლილი.

მოღნიის ნასოფლარის შესახებ საგულისხმო ცნობება შემორჩენილი, როგორც საისტორიო წყაროებში, ისე ხალხურ ვადმოცემებსა და საარქივო მასალებში.

ველაზე ადრეულ ცნობას მოღნიის შესახებ „გურჯისტანის ვილაიეთის დიდი დავთარი“ გვაწვდის, რომლის მიხედვითაც იგი ახალციხის გარშემო არსებული ზოგიერთი სოფლის – ზემო და ქვემო მარდის, ლაშხევის, ნაგანების მსგავსად ჩრდილის რაიონში შედიოდა და ოსმალების მიერ სამცხე-საათაბაგოს დაპყრობამდე ჯაყელთა კუთვნილებას წარმოადგენდა. აღნიშნული სოფლების „ვენახი, ბაღი, მიწები და წყარო ჯაყელისა – როგორც დავთარში აღინიშნება სამეფო ჩაუშის – ყაბა მფლობელობაში იყო თავისა სახნაუ-სათესებო“ [1,39].

ზემოთ ჩამოთვლილი სოფლებისაგან განსხვავებით, დავთარში აღნიშნული მოღნიის მხოლოდ ეკლესია აღინიშნება, რომელიც იხდის გარკვეულ გადასახადს (ჯამი მარცვლეულისა და სხვათა 1000) [1,40]. როგორც ს. ჯიქია აღნიშნავს, „მოღნიის ეკლესია დავთარში მოიხსენიება, როგორც სოფელი, მაგრამ არა იმიტომ, რომ იგი დამოუკიდებელი სოფელია, არამედ იმიტომ, რომ სოფელი აქ ტექნიკურ საგადასახადო ტერმინადაა გამოყენებული“ [1,41].

„ვინმე მესხის“, ივ. გვარამაძის პუბლიკაციებში აღნიშნული სოფელი ახალციხის გარეუბნადაა მოხსენიებული: „მდგმურნი აპყარეს და გარეთუბნებში გარდასახლეს; მარდას, ზვანა მარდას, ჭლას, ლაშხევის, მოღნიის, იელიტას, სხვილის, კვანჯლას, წყრუთს“ [2].

საყურადღებო ცნობებს მოღნიის შესახებ ვპოულობთ გ. ბოჭორიძის „მოგზაურობაში“. თვითონ სოფლის შესახებ იგი არავითარ ინფორმაციას არ გვაწვდის. სამაგიეროდ, დიდ ყურადღებას ამახვილებს მოღნიის ორივე ეკლესიაზე. „ორივე ეკლესია, აღნიშნავს იგი, პატარა, ერთნაირი შენობას წარმოადგენს. ერთი საბურავის გარეშეა, პირის ქვა შემოკლილი აქვს, დასავლეთის მხარე კი ჩამონგრეული, ნაგებია ქვიტკირისაგან ჩაკირვით, მთორე კი 10 მეტრის დამორებით მდებარეობს, განახლებულია მისი დასავლეთის კედელი და კარი, ვადაკეთებულა სომხურ ყადაზე. ეკლესიას აქვს თაღი და შეგნიდან გაღესილია

კრით [3,190]. მოღნიის ტერიტორიაზე სოფლის არსებობას ადასტურებს ეკლესიების მახლობლად შემორჩენილი ბალები, სასაფლაოები, ხოლო გ. ბოჭორიძე თავის „მოგზაურობაში“ მოღნიისში ჯერ კიდევ შემორჩენილ ფორებსა და ნასახლარებზე, პურის ხარობზე და ერთ-ერთ ეკლესიასთან ზეთის სახელეი გელაზის ქვის არსებობაზეც მიუთითებს.

რაც შეეხება მოღნიისის ეკლესიების სიძველეს, ამის შესახებ მნიშვნელოვან ცნობებს ვპოულობთ „ვინმე მესხი“ ივანე გვარამაძის, დეკანოზ დიმიტრი ხახუტაშვილის, ექვთიმე თაყაიშვილის და გიორგი ბოჭორიძის მიმოწერებსა და აღწერებში. ამ უკანასკნელის გადმოცემით, ახალციხის, რაბათის ითანე ნათლისმცემლის ეკლესიაში მოღნიისის ეკლესიების სამი ქვა ყოფილა შენახული—ერთი ასომთავრული წარწერით, ორი კი ჯვრის გამოსახულებით. გ. ბოჭორიძეს წარწერის ამოკითხვაც უცდია და გვამღვეს ასეთ ტექსტს: „სახელითა ღმრთისა თა] შეაბ“ [3,191]. აღნიშნულ წარწერას ბევრად უფრო ადრე ივანე გვარამაძემ მიაქცია ყურადღება და თავის წერილებში ექვთიმე თაყაიშვილს მიანიშნებდა მის სიძველესა და მნიშვნელობაზე. ამავე წარწერით დაინტერესებული დეკანოზი დიმიტრი ხახუტაშვილი, თავის ერთ-ერთ წერილში 1896 წელს ივანე გვარამაძეს წერდა: „თქვენა ბრძანეთ რამდენჯერმე [ნასოფლარის და ეკლესიის მოღნიისის შესახებ], რომ იქედან არის გამოტანილი ხუცურად წარწერანი ქვა და ინახება ითანე ნათლისმცემლის ეკლესიაში“ [4]. აღნიშნული წარწერა იმდენად მნიშვნელოვან შენაძნეს წარმოადგენდა, რომ როგორც მ. ბოჭორიძე აღნიშნავდა, „მოსკოვის მუზეუმის წარმომადგენელს, ვინმე კუპინს გამოუხატავს სურველი მოღნიისის ქვების რუსეთში წაღების შესახებ“.

სამწუხაროდ, მოღნიისის სამივე ქვა დაკარგულია და ამდენად მისი მეცნიერული შესწავლა და ზუსტი დათარიღება შეუძლებელია.

მოღნიისის ეკლესიების სახელწოდების სხვადასხვა ვარიანტია შემორჩენილი ადგილობრივ მოსახლეობაში. მაგ.: და-ძმის ეკლესია. აღნიშნული ტოპონიმი საკმაოდ გავრცელებულია, როგორც სამცხეში, ისე ჯავახეთში. თქმულებები და-ძმის ეკლესიების შესახებ ხშირად უკავშირდება ორ ერთნაირ სალოცავს (ქვას ან ეკლესიას). 1829 წელს არზრუმთან ჩამოსახლებულმა სომხებმა კი, რომელთა ნაწილიც მოღნიისის მახლობლად დასახლდა, ეკლესიებს უწოდებს „უანქ“ (ნიშნავს მონასტერს), ხოლო ერთ-ერთი ეკლესია, როგორც ზემოთ აღინიშნა, განახლეს და სომხურ ყადაზე გადააკეთეს [3,91].

მოღნიისის ისტორიული წარსულის შესწავლასთან ერთად, არანაკლებ მნიშვნელოვანია სახელწოდების ეტიმოლოგიის დადგენის საკითხიც. აღნიშნულ ტოპონიმზე თავისი გარკვეული მოსაზრება გამოთქვა ცნობილმა მკვლევარმა ილია მაისურაძემ. მისი აზრით, სახელი მოღნიისი საკმაოდ გავრცელებული უნდა ყოფილიყო საქართველოში, მაგ.: თბილისში *მოღნიისის უბანი* და გვიანფეოდალური ხანის წმინდა გიორგის სახელობის ეკლესია ყოფილა. მოღნიისი – წერდა ილია მაისურაძე – ძველი დროიდან ქალაქის დროსტარებისა და გართობის ადგილად იყო მიჩნეული. მოღნიისის ფუძედ იგი მიიჩნევს სიტყვას მოღნი-მოღნი, რომელიც მრავალნიშნანი საკრავის აღნიშნულ არაბულ სიტყვას – *შღონ* უკავშირდება. „მოღნი, სხვა აღმოსავლურ საკრავებთან ერთად (ჩანგი, ბარბითი, უდი, ყანუმი, ებანი) საქართველოშიც ყოფილა გავრცელებული. ეს სიტყვა აღინიშნება

საბას ლექსიკონში, „ზაქიანში“, „იოსებ ზილიხანიანში“ [5]. ივ. ჯავახიშვილი ქართულ *შულს* – არაბული წარმოშობის *მოღს* უკავშირებდა, რაც *სასაძივნის* ნიშნავს. ძველი ქართული ლიტერატურის ძეგლებში გხვდება სიტყვა მემუნენე (მუნღანზე დამკერელი) რაკი განხილული სიტყვის შინაარსი ასე გარკვევით უკავშირდება მუსიკა-სიმღერას, გართობისა და საიმოუნების ცნებებს – აღნიშნავს ილ. მაისურაძე, საკვირველი არ არის მისი ტოპონიმად გადაქცევის ფაქტი. ამ გარემოებით შეიძლება *მოღსის* მოუთითებდა სადღესასწაულო და გასართობ ადგილზე, რომლის არსებობა ძველი ყოფა-ცხოვრების დამახასიათებელი ატრიბუტი იყო [5].

ზემოაღნიშნული ტოპონიმის განმარტება მისაღებად მიგვაჩინა ახალციხის *მოღსის* ეტიმოლოგიის ასახსენლად, რადგან ისევე, როგორც *თბილისის მოღსისა*, ახალციხის *მოღსის*ც დროსტარებისა და გართობის ადგილად იყო მანქული წლების განმავლობაში. ამას ადასტურებს მოსახლეობაში დღემდე შემორჩენილი ხალხური ტრადიციები. *მოღსის*ც ეკლესიასთან მაისის თვეში ყოველწლიურად იმართებოდა ე. წ. „*მოღსისობის*“ დღესასწაული. ადგილობრივი მოსახლეობა მოდიოდა აქ საკლავით გასართობად და დროს სატარებლად, მაგრამ არა მარტო საეკლესიო დღეობებზე, არამედ სხვა დღეებშიც. უქმეებში აქ სავანებოდ მოდიოდნენ ოჯახები, საწოლებს ანთებდნენ, პურ-მარილს გაშლიდნენ და მუსიკის თანხლებით ცეკვა-თამაშს გააჩაღებდნენ. საბჭოთა ხელისუფლების დამყარების შემდეგ *მოღსისობის* მაისობა (რუს. *Maifossa*) უწოდეს. 2 მაისს საგანგებოდ ემზადებოდა ქალაქის მოსახლეობა *მოღსის*ც ეკლესიასთან დროს გასატარებლად.

ყოველივე ზემოაღნიშნულიდან გამომდინარე, შეიძლება დავასკვნათ, რომ ახალციხის მახლობლად არსებული, *მოღსის*ცად წოდებული ნასოფლარი ერთ დროს ჯავახიშვილის მფლობელობაში შემავალი, ერთ-ერთ უძველეს დასახლებას წარმოადგენდა, ამჟამად კი მხოლოდ ორი ეკლესია და რამდენიმე საფლავის ქვა გვიდასტურებს მის არსებობას. *მოღსის*ც ეკლესიებს ადგილობრივი მოსახლეობა, როგორც ზემოთ აღვნიშნეთ და-ძმის ეკლესიად მოიხსენიებს, რომელიც საკმაოდ გავრცელებულია სამცხე-ჯავახეთში.

*მოღსის*ც ეკლესიასთან ყოველწლიურად, მაისის თვეში აღინიშნებოდა ე. წ. „*მოღსისობის*“ დღესასწაული, რომელიც ახალციხელებისათვის საეკლესიო გასართობ და დასვენების ადგილს წარმოადგენდა.

რაც შეეხება სოფლის სახელის ეტიმოლოგიას, ჩვენ ვიზიარებთ ილია მაისურაძის მიერ გამოთქმულ ვარაუდს, რომ სიტყვა *მოღს-შულს* საღსინო, გასართობ ადგილს უკავშირდება და ამდენად ისევე, როგორც საქართველოს სხვა კუთხეებში, აქაც ტოპონიმ *მოღსის*ც წარმოშობას შეიძლება ანალოგიური ახსნა მოეძებნოს.

გამოყენებული ლიტერატურა:

1. გურჯისტანის ვილაიეთის დიდი დავთარი, ტ. II, თბ. 1941.
2. ივ. ჯავახიშვილი, ახალციხური ფელეტონი, ყურნალი „დროება“, №171, 1897.
3. ვ. ძიჭოიძე, მოგზაურობა სამცხე-ჯავახეთში, თბ., 1992.
4. სამცხე-ჯავახეთის ისტორიული მუზეუმის ზღანაწერთა ფონდი, №2053.
5. ილ. მაისურაძე, „*მოღსის*“, გაზ. „თბილისი“, 1978, 17/XI.

Tsira Meskhisvili

FROM THE HISTORY OF OLD SETTLEMENT -MOGHNISI
Summary

The old settlement-Moghnisi near town Akhaltsikhe was one of the oldest settlements in Jakelis' proprietorship. Now only two churches and several tombstones confirm its existence.

The local population call them the 'Churches of Sister and Brother. This toponym is widely spread in Samtskhe-Javakheti. Moghnisi Holiday was celebrated near these churches every year in May. It was a lovely place for Akhaltsikhians.

We share Ilia Maisuradze's point of view who thinks that the word Moghnisi-Moghni means a place for feast and amusement.

დევი ბერძენიშვილი

სამხვის ისტორიული გეოგრაფიიდან
(ლომსიანთა)

ციხე ლომსიანთა ძველ ქართულ წყაროებში ერთხელ იხსენიება, ესაა „მატიანე ქართლისას“ ცნობა IX ს-ის ამბებთან დაკავშირებით: „ხოლო ბაგრატ, ძე აფხაზთა მეფისა დემეტრესი, შესრულ იყო საბერძნეთად, კონსტანტინეპოლედ, და მისცა ბერძენთა მეფემ ლაშქარი, და მოგზავნა ზღვით და ნავითა, შემოვიდა აფხაზეთად, და მოკლა ადარნასე, ძე იოვანესი, და დაიპყრა აფხაზეთი, და შეირთო ცოლი მისი ცოლად, ასული გუარამისი, და გამოიყვანა ბაგრატ აფხაზთა მეფემან ნასრა ცოლის ძმა მისი საბერძნეთით და მისცა ლაშქარი მისი. ხოლო ნასრა შეიპყრა სამნი ციხენი სამცხეს: ოძრკე, ჯურისციხე და ლომსიანთა, გუარამისავე აღშენებული [(აღშენებულნი – ს)]. მოვიდეს გურგენ და ადარნასე, ძე დავითისი, უშუელეს სომეხთა, შეიბნეს მტკუარსა ზედა, იძლიენეს აფხაზნი, მოკლეს ნასრა და ბაყთარ ოვსი, და ერისთავი აფხაზთა“ [1, 261].

საინტერესოა, რომ იმავე ამბების აღწერისას სუბმატ დავითის ძე, სიმე-ცოლის-ძმის ლაშქრის ვაერთიანებას ვერის-აფხაზეთში გულისხმობს და უმატებს: „მუნით გარდამოვიდა ნასრ სამცხეს“, მაგრამ აღებულ ციხეებს ავტორი არ ასახელებს. ცხადია, ვერის-აფხაზეთიდან სამცხეში გადმოსვლა იმერეთის უელეტეხილებით მოხდებოდა. ამის შემდგომ უკვე ვახუშტი ბატონიშვილი იხსენიებს ლომსიანთას თავის ძველ ისტორიაში. იგი იმეორებს „მატიანის“ ზემოთ მოყვანილ ცნობას მცირე ნიუანსებით და ამატებს სუბმატ დავითის ძის სიტყვებსაც: „ამან ბაგრატ გამოიყვანა ნასრე ცოლის-ძმა თვისი, მისცა სპანი და აშუელნა ოვსნი. გარდმოვიდნენ სამცხეს და დაიპყრეს ციხენი ოძრა ე, ჯურისციხე და ლომსიანთი“ [2, 132]. როგორც ვხედავთ, „მატიანის“ ლომსიანთა აქ შეცვლილია სიტყვით ლომსიანთი, ასევე აკლია ცნობა გუვარამის მიერ ამ ციხეთა ამშენების შესახებ.

სამცხის სახელწოდებაზე მსჯელობის დროს ვახუშტი ამბობს: „კულად იტყვიან: ოდეს აღაშენა სუბმატ ბივრიტიანმან ციხე დემოთს, სამთა ციხეთათვის: ლომსიანსა ოძრაზესა მებარისპირედ, ესე იგი არს სამცხეთა, ამით ეწოდა სამცხე“ [2, 658]. გამოდის, რომ ავტორს აქ უკვე ციხე ლომსისა, ისეთი სიძველისად მიუჩნევია, როგორც ოძრაზე და დემოთი. ამიტომაც ქვეყანას სახელი ამ სამი ციხისაგან შეერქვაო.

რამდენიმე გვერდის შემდეგ ვახუშტი წერს: „ქვაბის-კვიის დასაელებო, მტკუარის კიდებულ, არს ციხე კლდესა ზედა შენი, მაგარი (ვკონებ ამას დემოთის ციხედ, რომელი აღაშენა სუბმატ ბივრიტიანმან და განავსნა სპითა, შემწედ წუნისთავის, და შურად

ოდრახოსა და ლომსიასათვის“ [2, 662]. გადმოცემა სუმატ ბიერიტიანის შესახებ ვახუშტის აღებული უნდა ჰქონდეს ლეონტი მროველისაგან, რომელიც ახ. წ. I ს-ის ამბებთან დაკავშირებით აღნიშნავს, რომ სომეხთა მხედართმთავარმა სუმატ ბიერიტიანმა „აღაშენა ციხე ქუეყანასა, რომელსა ეწოდების სამცხე, ადგილსა, რომელსა ჰქვიან დემოთი, მოკიდებულად მთასა ღაღოსსა, და დაუტყენა მას შინა ლაშქარნი შეშველ წუნდელთა და მამრძოლად ოძრ კველთა და წარვიდა“. „და ოძრ კეს ქალაქსა შეეწოდეს მუყერლინი. ხოლო წუნდელინი და დემოთელინი შეეწოდეს ერთმანერთსა, და დაუცხრომელად იბრძოდეს“. [1, 47-48].

როგორც ვხედავთ, ლეონტისთან ლომსიანთა საერთოდ არ იხსენიება, ვახუშტი კი, აქაც ისევე, როგორც ზევით, ლომსის ციხეს (ლომსიას) ყურმოკრულ ცნობად უმატებს – „ოტყვიანი“. იგი არც დემოთის მდებარეობაშია დარწმუნებული და ლეონტის ნიშნდობლივ მითითებას, რომ დემოთი ღაღოს მთის კალთაზეა („მოკიდებულად მთასა ღაღოსსა“), ამ ციხეს მტკვრის მარცხენა ნაპირზე ვარაუდობს, დაახლ. დღევანდელ სღვის ციხესთან. ასევე დამახასიათებელია ლომსიანთის ძველი სახელწოდების ვახუშტისთან თავიენილი ცვლილებანი: მას ჯერ უწერია „ლომსიათი“, მერე „ციხე ლომსიათი“, ბოლოს კი „ლომსია“.

მომდევნო გვერდზე ვახუშტი წერს: „ახალციხეს ერთვის ურიებთან ბორჯომის ევი, აქა არს ახალციხე ქალაქი, ფერსათის მთის კერძოდ ჩამოსულსა კლდესა ზედა. არს ციხე ქალაქის თავს (ამას ვგონებ ლომსიად, ვინაითგან ისახელების რა ახალციხე ცხორებასა შინა, არღარა მოიკსენიების მერმე ლომსია)“ [2, 663]. სამცხე-ჯავახეთის შესახებ ვახუშტის ხელთ არსებული ცნობების ნაკლოვანება-უზუსტობანი კარგა ხანია შეშველია და აღნიშნულიც. ამიტომ, რომ მისი ვარაუდი აქაც მდარეი წინამძღვრიდან ამოდის: რაკი ლომსიანთა მას ოძრახის თანადროული ჰგონია, ის უგულებელყოფს „მატიანის“ ცნობას, რომ ლომსიანთა ჯვარისციხესთან ერთად გუარამის აშენებულია, ან ისე ესმის, რომ ეს „აღშენება“ ლომსიანთა და ჯვარისციხის მეორედ აღაშენებას გულისხმობს ოძრახის მსგავსად. სინამდვილეში ოძრახე უძველესი ციხე-ქალაქია, წყაროებით დამოწმებული, მაშინ, როდესაც ჯვარისციხე და ლომსიანთა „მატიანისი“ ჩნდება პირველად და ბუნებრივად იგულისხმება, რომ ისინი თავიდანვე გურამ მამყლის მიერაა აღშენებული. დაახლ. ამავე დროს -IX-X სს. დაარსდა ახალციხეც. იქ აღმოჩენილი ქტიტრული რელიეფი, წარწერები, თუ მონეტების ცალეები, არცერთი IX-X ს-ზე აღრინდელი არაა. მამსადავად, ლომსიანთა და ახალციხე ერთ პერიოდში წარმოშობილი ციხეებია. ამრიგად ძელი სარწმუნო ხდება ვახუშტის აზრი ახალციხემ შეცვალა ლომსიანთაო. საქართველოში ახალქალაქებსა და ახალციხეებს ძველი სახელწოდებანი არ უნანთ, სწორედ ამით არიან ისინი „ახალნი“.

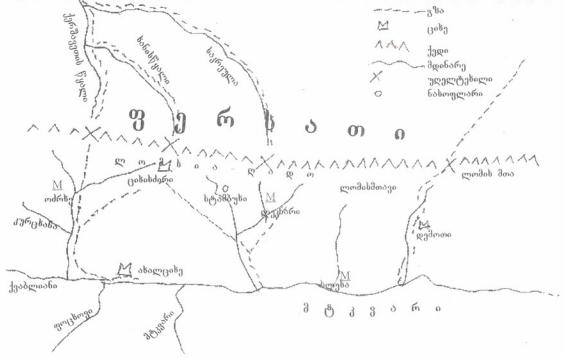
ვახუშტის ვარაუდს არ იზიარებდა აკად. ივ. ჯავახიშვილი და თვლიდა, რომ გურამ მამყლის მიერ აგებული ციხე ლომსიანთა, რომელიც ახლანდელ ლომსიანთას უდრის, მდებარეობს ოძრახისა და ქვაბლიანის წყლების სანახებში [3, 57]. აღნიშნულ ადგილებში მშავი სახელწოდება არ დასტურდება. საქმე ისაა, რომ აკად. ივ. ჯავახიშვილი ხელმძღვანელობდა საძიებლოთ, რომელიც თან ერთვის რუსეთის სამხედრო შტაბის

მეორე შედგენილ ხუთგერსიან რუკას. იქ გვხვდება მთა და სოფელი ლომისი, ასევე ლომისხევი-ყველა ღუშეთის მაზრაში. აღნიშნულია ლომის მთაც დაღო-ფერსათზე. ლომსიანთა კი, რომელსაც აკად. ივ. ჯავახიშვილი ქვაბლიან-ოდნახის წყალს შორის ვარაუდობს, საძიებლის მიხედვით, ყარსის ოლქის არტაანის უბნშია. ასეთი ტოპონიმი ვერ დაადასტურა ვერც ჩვენმა დაზვერვითმა ექსპედიციამ. ჩანს, საძიებელში რაღაც შეცდომა გაიპარა. წყაროთა ამგვარი სიმწირის პირობებში, ლომსიანთის ციხის ლოკალიზაციისათვის დიდ მნიშვნელობას იძენს მსგავსი სახელწოდების მთა, რომელსაც ვახუშტი ზემოაღნიშნულ სამ შემთხვევაში ციხის სახელისაგან არ განასხვავებს და ლომსიას უწოდებს. სამცხის ჩრდილოეთ საზღვრად მას დასახელებული აქვს „მთა ფერსათი, არამედ პირველწოდებული დაღო და ლომსია და ქართლის კერძოდ ეწოდების მახვილო... და სიმაღლე-სიწრილისათვის ეწოდა მახვილოდა ტევს მთანი ესე აღმოსავლეთითად დასავლეთად, ქართლის კუბიბად გურიის მთამდე. არს თხემთა უტყვეო და კალთთა ტყიანი... ბალახოვანი, შამხოვანი, ყვაილოვანი, წყარო-მდინარეანი, ნადირ-ფრინველიანი მრავლობით. ჩრდილოთ აქუს იმერეთი და სამკრით სამცხე“ [2, 668]. როგორც ვხედავთ, ფერსათის ქედზე ავტორს გამოყოფილი აქვს „პირველ წოდებული“ სახელები მთებისა -დაღო და ლომსია, აღმ. კიდეზე კი - მახვილო. სიტყვები „და ტეს მთანი ესე აღმოსავლეთითად დასავლეთად, ქართლის კუბიბად გურიის მთამდე“. მიუკვანიშნებს ამ მთების თანმიმდევრობასაც: მახვილო, ლომსია, დაღო (სურ. 1).

სხვაგან, საჩხეიძოზე საუბრისას, ვახუშტი წერს, რომ მას სამხრეთიდან ესაზღვრება „მთა ფერსათი, ანუ დაღო, ანუ ლომსიათ წოდებული, ხოლო დაბისაგან აწ ფერსათად... დასავლით მზღვრის საინო-სალომინაოს სამღვრის ზახი. არამედ სვირს ზეთის, აღმოსავლეთის კერძოს, უწოდებენ აწ ლომსიათ-კევს“ [2, 772].

ყველა ამ ცნობებიდან გამომდინარე, შეიძლება მივიღოთ, რომ ფერსათის ქედის ერთ ნაწილს, ვახუშტის მიხედვით ერჭვა ლომსია. ბუნებრივი იქნება, თუ სწორედ მას დაუკავშირებთ „მატანის“ ლომსიანთას, (შდრ.: გურია-გურიანთა), ვახუშტისეულ ლომსიას ციხეს. საძიებელი არეალის შესაზღვრად, ფაშთაღმწერელის კიდევ ერთი ცნობა ივარჯებს, რომელსაც იგი XIII ს-ის 60-ან წლებს უკავშირებს. მისი სიტყვით, მონგოლთა მხედართმთავრები „მოვიდეს და დადგეს მთასა ზედა... რომელ არს ლიხი. და ვითარ წარვლეს დასავლით კერძო. რომელსა უწოდენ დაღოდ, და ამთისა შსაყარსა დემოთისასა, დადგეს თათარი ადვილსა, რომელსა ეწოდების ლომისთავი, და მეორე არბევდეს ჯავახეთსა, ვიდრე ფარავანამდე. მაშინ მუნ მღვამთა თათართა ჩამოვლეს ეკერის კვი, და განვლეს აწყვერს ფონი მტკურისა და განვიდეს ჯავახეთს“ [4, 265]. ამ ნიშანდობლივი ჩვენების მიხედვით, მონგოლები გაჩერებულან დაღოს მთაზე იქ, სადაც დემოთისხევი იღებს სათავეს, მას თურმე ლომისთავი ერჭვა. ეკერის კვიე ამჟამად არ ჩანს. აკად. ივ. ჯავახიშვილი მას თავის რუკაზე სლესისა და წინუბნისხეგებს შორის ვარაუდობდა, მდინარეზე, რომლის სათავემაც არის მთა სახელწოდებით საღალატო... ფაშთაღმწერელთან სხენებული ლომისთავი დღევანდელი ლომის მთაა, რომელზედაც მართლაც მიემართება გზა ქვაბისხევი-დემოთის ვაკლით. იქ აისვლება ასევე ბანისხევითა და ლიკანისხევითაც (ჩვენმა ექსპედიციამ ამ უკანასკნელით იარა, რადგან სხვა გზები მაშინ ნიაღვრებს

ფ ე რ ხ ა თ ი ლომხანთხევი სიტუაციური ხეყვა



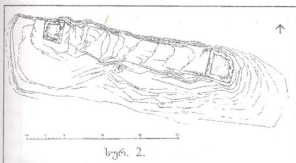
სურ. 1

წაელოთ).

ლომის მთა ახლაც სწორედ ისეთია, როგორც ვახუშტის მიერ აღწერილი ლომსია: „ბაღახოვანი... წყარო-მდინარეანი, ნადირ-ფრინველიანი“. იქ მთიბაუბე შემოგვხვდნენ, ამოსულები იმერეთიდან, ბორჯომის ხეობიდან. ლომის მთის წმ. გიორგი ქედის ყველაზე მაღალ ადგილზეა. ეკლესია დარბაზული ტიპის გვიანი შენობაა, ნაგლეჯი ქვებით მშრალად ნაგები. შეიძლება ძველი იყოს შირიმის რამდენიმე გათლილი ქვა. წყობაში რომა ჩაყოლებული. ჯვარ-ხატები და ჭურჭელი ხელ ერთიანად ახალია, ლომის მთის წმინდა გიორგის საკუთარი დღეობა არ აქვს, მიღიან შეწირულებით. ეკლესიის დასავლეთით ქედი თანდათან ფართოდ იშლება. აქ იქნებოდნენ კარვებში დაბანაკებული მონღოლი მხედრები, რომლებიც ადგილობრივ ფეოდალთა საჭინელსა და ცხერის ფარებს იტაცებდნენ. აქედან საურმე გზებია ბანისხევზე, ლიენისხევზე, ქვაბისხევზე, ვახანში, მარელისში კობლიკი. სწორედ ამ გზით უნდა ჩასულიყო ახალციხიდან ვახანში ომარ-ხანი 1785 წ. როდესაც მან ვახანის ციხე აიღო და თავად აბაშიძის ცოლშვილი ტყვედ წამოიყვანა ახალციხეს [5,100]. 1947 წ. ისტორიულ გეოგრაფიულ ექსპედიციაში ყოფინიას, ნ. ბერძენიშვილმა ადგილობრივი მოხუცების მოწმობით დაადასტურა, რომ ლომის მთა, როგორც ჩანს, ერთ პუნქტს კი არ ეწოდება, არამედ მთავრეხალის მოზრდილ ნაწილს [6,253]. ასეთ შემთხვევაში, მისი მეორე, დას. ნაწილის გამოსავლენად, შესაძლოა გამოდგეს ლომსიანთასთან ჟღერადობით ახლოს მდგარი ლომსიათხევი. ვახუშტი მას ასახელებს საჩხეიძეთს აღწერისას: „ხოლო კუალად ყვირილისავე მიერთვის სვირის კევი და ლომსიათ ვეის კევი, ჩოლაბურის შესართავს ზეთ, გამოსდის ფერსათს, დის სამ რიგად ჩრდილოთ“ [2, 757]. ადრე მოტანილი ვახუსტისავე ციტატიდან ჩანდა, რომ „სვირის ზეთის, აღმოსავლეთის კერძოს, უწოდებენ აწ ლომსიათ- კევს“. გამოდის, რომ ლომსიათ კევი ტერიტორიაა, რომელზედაც მოედინება „ლომსიათ კევის კევი“. აკად. ნ. ბერძენიშვილი წერდა: „უეჭველია სახელი ლომსიანთა მამინ არ გაჩენილა, როცა გუარამმა ეს ციხე ააშენა. აქ ამ ადგილს ერქვა ლომსიანთა... იყო „ლომი“, შეიქმნა „ლომისი“, აქედან „ლომისიანი“, აქედან „ლომისიანთ-ხევი“, ლომსიათხევი, ლომსიანთხევი... დარჩა ლომსიანთა და გუარამმა ამ ადგილას ააშენა ციხე“ [7, 648]. ლომსიათხევის კემშირი ლომსიანთასთან გამოწვეული უნდა იყოს იმიტაც, რომ აქ უნდა გასულიყო გზა ლომსიას ქედისაკენ. აკი საზვასმით ამბობს ვახუშტი, რომ ლომსიათხევის ხევი გამოსდის ფერსათსო. მართლაც ვარდციხიდან მომავალი მთავარი მაგისტრალი დომ-ფერსათ-მადღაისის გამოვლით, შემდეგ სამად იტოტებოდა და ასე მოდიოდა ფერსათ-ლომსიას ქედისაკენ: ერთი გზა იყო ქარშავეთის ხევით და ზეკარის უღელტეხილით ოძრხეზე, მეორე – ხანითა და ხანისწყალით ციხის ჯვარზე (ამჟამად ციხისძირი), მესამე კი – ლომსიათხევით, შემდეგ საკრაულასწყლით და ქედებით ლომსიასკენ მომავალი...

როგორც „მატიანის“ ზემოხსენებული ცნობიდან ჩანს, აშოტ კურაპალატის ძეს - გუარამ მამფალს, სამცხეში განუახლებია მურვან ერუს მიერ დანგრეული ოძრხის ციხე. აუშენებია ჯვარისციხე (ჩანს აქ ადრე ჯვარი იდგა ზეკარის რკინისჯვარივით, (შემდგომში ციხისჯვარად წოდებული, ასევე აუგია ლომსიანთა, მემეტანის ჩამოთვლაში, თითქოს ციხეების გეოგრაფიული თანმიმდევრობაც შეინიშნება დას-დან აღმ-კენ.


ცნობილია, რომ ამოტ კურაპალატის შემკვიდრეთა შორის, ქართული მიწების შემოერთების საქმეში გუარამ მამფალმა თავის ძმებს გადააჭარბა. იგი წარმატებით ებრძოდა აღმ. საქართველოში ვაბატონებულ არაბებს, მატანის ცნობით, მას დაუპყრია ჯგავხეთი, თრიალეთი, ტაშირი, აბოცი და არტაანი [1, 257]. როგორც ჩანს, გუარამს



სამცხეც ემორჩილებოდა, რისი მოწმობა მის მიერ ოძრხის, ჯვარისციხისა და ლომსიანთის აშენება IX ს-ის 60-70-ან წლებში. ამავე პერიოდში თავის სამფლობელოებს ენერგიულად აფართოებენ ეგრის-აფხაზეთის მეფეებიც. ისინი ამოტ კურაპალატისა და მისი შემკვიდრეების

სამხრ. ქართული სამეფოს მეტოქეობას აწყდებიან. სწორედ ამის შედეგი ჩანს გუარამ მამფლის მიერ, ეგრის-აფხაზეთიდან მომავალი გზების მაკონტროლებელი ციხეების მშენებლობა. ამ მოსაზრებიდან გამომდინარე, ლომსიანთის ციხე უნდა ვიგულოთ ლომსიან ქედზე, იმერეთიდან მომავალი ერთ-ერთი გზის ყელში, ისევე როგორც ციხისჯვარი და ოძრხე. ამგვარად შემოფარგლულ არეალში, ერთადერთი ციხე, რომელიც შეიძლება ლომსიანთად მივიღოთ, ესაა ამჟამად ლეკნარის სახელით ცნობილი ციხე (სურ. 2). იგი მდებარეობს წინუბნისხევის აღმ. ტოტის სათავეებთან, მაღალმთიან ტაფოლში. ორი წყლის ხერთვისში ამოზიდულ კლდეზე, მიუვალი ციხე მოჩანს. მისასვლელი მხოლოდ აღმოსავლეთიდან აქვს, სადაც კლდეგაჭრალში ბილიკი მიდის. კლდეზე ასასვლელი ჩამონგრეულია და ახლა მხოლოდ ცოცკით აისვლება. ფართო შესასვლელი დიდი ლოდით გადახურული კარიბჭეა. აქვე ეპოქის დამახასიათებელი, კუთხეებშიმორგავლებული კოშკი, დაახლ. 3მX3მ. აქ კედლის წყობაში ჩანს საშუალო ზომის ქვითა, კირზე ნაწყობი რეგულარული მწკრივები. კედლის სისქე ორი მ-ია. დას.-ით კოშკამდე დაახლ. 50 მ-ია, მაგრამ ორი კოშკის დამაკავშირებელი კედელი მხოლოდ 14 მ-ზე შემორჩენილია. დას. კოშკის წყობაში ჩანს გადაკეთების კვალი. იქ შერჩენილია სამი ქვევრი და ერთი ხარო. კლდის თხემზე, ორ კოშკს შორის ფართობი, დაახლ. 40მX50მ-ზე მოუზღუდავია. კლდე იძენდა მიუვალია, რომ კედლები ყველგან ეგების არც იყო თავიდან. შეიმჩნევა სწორკუთხა ნაგებობის ნაშთიც. ციხის აღმოსავლეთით უღელტეხილისაკენ მიმავალი გზა მოჩანს, დას.-ით კი ციხისჯვრის მაღალი კლდეები. სამხრეთით ლეკნარის ნასოფლარია: ქვის გროვებად შერჩენილი ნასახლართა ბუდეები. ეკლესია, ან სასაფლაო აღარსად ჩანს. დას.-ით და ჩრდ.-ით შედარებით გაშლილი ველებია, სადაც ახლა მესაქონლეთა

ბინებია, ძველად კი სათიბები იქნებოდა. ნიშანდობლივია ციხისჯვრისა და ლეკნარის ციხის მსგავსებაც: ერთნაირია მდებარეობა, გეგმარება, დანიშნულება. ესაა ეგრის-აფხაზეთიდან მომავალი (ასევე იქით მიმავალი) გზების მაკონტროლებელი, მოუვალი სიმაგრეები, რომლებიც ალბათ სეზონურად ფუნქციონირებდნენ (სურ. 3). ესეც უნდა ემოწმებოდეს ვარაუდს, რომ ოძრხის განახლებასთან ერთად ამ სიმაგრეთა აგებით, გუარამ მამყალი მთლიან სისტემას კქმნიდა ეგრის-აფხაზეთის სამეფოსთან ურთიერთობის



მოსაგვარებლად.

ლეკნარის ციხის მიდამოებში საყურადღებოდ მოჩანს მთათა სახელები: რაბათი, საღალატო, ოჩჯვარი, საკრეულას სათავეში გადასულ გზასთან კი – შორე რკინისჯვარი... ასევე მნიშვნელოვანია ნასოფლარი სახელწოდებით სტამბუხი. იგი ლეკნარის დასავლეთითაა, ციხისძირისაკენ (ძვ. ციხისჯვარი) მიმავალ გზაზე. იქ ორწყალშუა, ოთხ ტერასად განლაგებული, დიდი ნასახლარებია ალაჟური საძოვრების ზღვარზე. მშრალი წყობის სადგომები შექმნილია სიმაღლეზე დაყენებული დიდი ლოდებით, რომლებიც შევსებულია წვრილი ქვებით. ეს იქნებოდა შესაქონლეთა სეზონური სადგომები, რომლის სახელი სხვა წყაროებით უცნობია. ასეთ ვარემოში უნდა აეშენებინა გუარამ მამყალს ჯვარისციხე და ლომსიანთა, თავისი ბატონობის სამცხეზე განსამტკიცებლად. ეს ის დრო იყო, როდესაც აშოტ ბაგრატიონის შეკვიდრები, მწიგნობის დაპატრონებისათვის სასტიკ ბრძოლებს აწარმოებდნენ არაბებთან, სომხებთან, თავის საგვარეულოს წევრებთან. 881წ. გუარამის

ბე ნასრმა საკუთარი ბიძაშვილი – დავით ბაგრატიის ძე შეტყუებით მოკლა თრიალეთის გამო. ბებუტაიანის ცნობით, გუარამ მამფალს ამ ბოროტმოქმედებაში არაერთი მონაწილეობა არ მოუღია. ნასრის წინააღმდეგ გაერთიანდნენ ქართველები, არაბები, სომხები, დაამარცხეს იგი და წაართვეს ციხეები. დევნილი ნასრა კონსტანტინეპოლს გადაიხვეწა. მისთვის წართმეულ ციხეებში უნდა ყოფილიყო ჯვარისციხე და ლომსიანთაც... 882 წ. გარდაიცვალა გუარამ მამფალი და მისი სამფლობელო ქვეყნები მის ძმიშვილებს დარჩათ. შეიდი წლის განმავლობაში ნასრა ბიზანტიაში იმყოფებოდა. იქვე იყო ბაგრატი, ეგრის-აფხაზთა მეფის დემეტრეს ძე. როდესაც იგი დას. საქართველოში გაბატონდა, თავისი ცოლისძმა – ნასრსე ბიზანტიიდან გამოიხზმო, ლაშქარი დაახმარა და მამისეული სამცხის დასაბრუნებლად გამოისტუმრა. ნასრა 888 წ. გადმოვიდა სამცხეში. დაბრუნდა წართმეული ციხეები – ოძრხე, ჯვარისციხე და ლომსიანთა. სუმატ დავითის ძის ცნობით, „ადარნასე, ბე მოკლულისა კურაპალატისა, განვიდა ბრძოლად მისა... და შეეწია ღმერთი მცირეთა ამით ადარნასეს კერძთა და მოკლეს ნასრა ვესა სამცხისასა, სოფელსა ასანიძისა... და არა დაუშთა შეილი ნასრას, და აღიკოცა საქსენებელი მისი“. ამის შემდგომ ლომსიანთა ძელი წყაროებში აღარ იხსენიება. როგორც ჩანს, ციხე მოიშალა, იქ გამავალმა გზამ დაკარგა ძველი მნიშვნელობა, ლომსიანთა მამის აღარ აღადგინეს და დავიწყებას მიეცა თუთ სახელწოდებაც. ამის ძურე დარჩა ლომისთავი, ლომის მთა, ლომისა და ლომსიახევი.

ჩვენ არ ვიცით როდის ჩნდება სახელწოდება ლეკნარი, მაგრამ 1578 წ. მუსტაფა ლალა ფაშას საქართველოში ლაშქრობის დროს, „მესხური მატთანე“ გვამცნობს: „აწყურის ვიდეგით. პატრონი მანუჩარ გამოეშუა, წინათ მოვიდა. სამშაბათს პატრონი ყუარყუარე წინ მიეგება – თუითან ლალა-ფაშაც მოვიდა, და გაღმა ლეკზე დადგა.

ხუთშაბათს პატრონი დედისმძიღი გავიდა ციხიდანა და ლალაფაშა ნახა. ანგარიში არ იქნებოდა, რაც ლაშქრისა და აქლემების ჯარი იყო“ [8. 51]. წყაროდან მოტანილ ამონარიდში ეს აწყურის გაღმა ლეკი, სადაც ოსმალთა ჯარი დადგა. ზემოხსენებული ლეკნარი უნდა იყოს. მოგვიანებით, საფიქრებელია, ციხეს აღადგენდნენ, თან ჯარის დასაბანაკებელი ადგილიც ყოფილა. ამას ემთხვევა 1595 წ-ის გურჯისტანის ვილაიეთის დიდი დავთარი. იქ აწყურის რაიონში დასახლებულია სოფ. ლეკნარის რაბათი. სოფელი მოსახლეობისაგან მამის დაცლილი ყოფილა, თუმც კი გადასახადი მარცვლეულისა და სხვათაგან 3000 ახჩას შეადგენდა. დავთარში ლეკნარი ციხედ აღარ იხსენიება, მაგრამ იგულისხმება, რომ იქ ციხე უნდა ყოფილიყო, რადგან ლეკნართან დასახლებულია რაბათი. ეს უკანასკნელი კი, საერთოდ ციხეებთან არსებობდა. ხუთეურსიან რუკაზედაც ლეკნარის ციხის მახლობლად, რაბათის მთაა აღნიშნული. ტომონიში ლეკნარი არის ქაბლანის ხეობაში კიკობოსთან, გვხვდება იგი რაჭაშიც. სახელწოდება დაკავშირებულია ხის სახეობასთან. ესაა ლეკა (ლეკი), ანუ ლეკის ხე. აქედან ლეკნარი – ადგილი, სადაც ლეკის ხეებია (შდრ.: ფიჭვნარი, კოპიტნარი) [9. II, 110; III, 148]. ლეკნარის შეკვეცილი ფორმება ლეკნა ხუთეურსიან რუკაზე და ლეკი „მესხურ მატთანეში“. ლეკნარის ციხის მდამოებში, წიწვოვანი ტყის გარემოცვაში, მართლაც გამოირჩევა ფოთლოვანი ლეკნარის კორომები. სახელწოდება ლომსიანთის მივიწყება, შემეგ მისი შეცვლა ლეკნარით, დაკავშირებული იქნებოდა ციხის მოგვიანო აღდგენასთან, რაც კარგად ეტყობა დასავლეთით

მდგარ კოშკს. თითქმის ასევე დაეძვრა მეზობელ ჯვარისციხესაც: XI ს-ში მას უკვე ციხისგვარი ერქვა, გურჯისტანის ვილაიეთის დიდი დავთარი მას საერთოდ არ იხსენიებს, ახლა კი ციხისძირი ეწოდება.

ლომიდან წარმოებული ტოპონიმები საქართველოში სშირად გვხვდება: ლომის მთა, ლომისთავი, ლომისხევი, ლომისის წმ. გიორგი – ყველა ქსნისა და არაგვის წყალგამყოფ ქედზეა. კახეთში არის ლომის ციხე, ლომთაგორის ციხე კი – ქვემო ქართლში. ლომსიანთას უნდა უკავშირდებოდეს „მატიანე ქართლისაში“ XI ს-ში მოხსენიებული „გურიელნი აზნაურნი და ლომსიანნი“ [1,299], აგრეთვე ვინმე ივანე ლომსიანისძე, დამანისხევის ერთ წარწერაში რომ გვხვდება. ამ უკანასკნელის მიხედვით გამოდის, რომ ლომსიანი კაცის სახელი ყოფილა (შდრ.: გვარი ლომსიანიძე). ლიკანისა და დღვამისხევის მდამოებში ყოფილა კიდევ სოფ. ლომსათუბანი. ის აღბათ დაკავშირებული უნდა იყოს გვართან ლომსაძე (ლომსაანთუბანი) და ვახუშტისეულ მთა ლომსიანთან (9,II,476). როგორც ვხედავთ, მიუხედავად ტოპონიმ ლომსიანთის დაკარგვისა, მისი ნაკვალევი, სხვადასხვა გზითა და სახით, მაინც შემოგვრჩა.

ლიტერატურა:

1. ქართლის ცხოვრება I, ს. ყაუხჩიშვილის გამოც. თბ., 1955;
2. ქართლის ცხოვრება IV, სიმ. ყაუხჩიშვილის გამოც. თბ., 1973.
3. ივ. ჯავახიშვილი. იხზ. II, თბ., 1983.
4. ქართლის ცხოვრება II, სიმ. ყაუხჩიშვილის გამოც. თბ., 1959.
5. *ომან ბერძენიშვილი მეფობა ირაკლი მეორისა, დი. მკვათაშვილის გამოც. თბ., 1983.*
6. *ნ. ბერძენიშვილი, საქართველოს ისტორიის საკითხები, I, თბ., 1964.*
7. *ნ. ბერძენიშვილი, საქართველოს ისტორიის საკითხები, VIII, თბ., 1990.*
8. სამხრეთ საქართველოს ისტორიის მასალები XV-XVI სს. *ჯრ. მარაშხიშის გამოც. თბ., 1961.*
9. *ს. ჯავახია, გურჯისტანის ვილაიეთის დიდი დავთარი, II, თბ., 1941, იგივე III, თბ., 1958.*

Devi Berdzenishvili

FROM HISTORIC GEOGRAPHY OF SAMTSKHE

(Lomsianta)

(Summary)

Castle "Lomsianta" is mentioned in "The Chronicle of Kartli" in old Georgian written sources only once. According to Vakhushti Batonishvili (XVIII c) one part of the range Persati in Samtskhe was called Lomsia. We should connect it to "Lomsianta" given in the Cronicles. The toponyms derived from "lomi" often meet us in Georgia: lomismta, Lomistavi, Lomiskhevi. St. Giorgi of Lomisi. The trace of toponym Lomsianta meets us in Samtskhe in different ways.

რომან გოგოლაური

დაღესტან-ახალციხის საზღაპროს ურთიერთობების ისტორიიდან
XVIII საუკუნის 20-40-იან წლებში

დაღესტანისა და ჩრდილო კავკასიის სხვა პოლიტიკურ ერთეულთა საქართველოსთან ურთიერთობის ისტორია კარგადაა შესწავლილი ქართულ ისტორიოგრაფიაში. თუმცა, ჩვენ მიერ განსახილველად გამოტანილი კონკრეტული საკითხი საქვნიერო ლიტერატურაში ჯერ კიდევ ბოლომდე არაა შესწავლილი. ამ მხრივ არც ჩვენს სტატიას აქვს პრობლემის სრულად ამოწურვის პრეტენზია. ამჯერად ჩვენს მიზანს, აღნიშნული საკითხის, ქართულ-რუსულ წყაროებსა თუ საარქივო მასალების გამოყენებით.

დაღესტან-ოსმალეთის ურთიერთობა სათავეს ჯერ კიდევ XVI საუკუნის 80-იანი წლებიდან იღებს, კონკრეტულად ირან-ოსმალეთის შვირე ომის დროიდან. 1612 წლის სტამბოლის ზავით კი ირანმა ცნო თურქეთის ინტერესები დაღესტანზე.

დაღესტან-ოსმალეთის ურთიერთობა ახალ ფაზაში შევიდა XVIII ს-ის 20-იანი წლებიდან, როდესაც რუსეთმა ჩრდილო კავკასიის კასპისპირეთი და დერბენტი დაიკავა. ამასთან დაკავშირებით ლეკების ბელადმა ჰაჯი დაუღმა და ყაზი-ყუმუხის მფლობელმა სურხაი-ხანმა 1722 წლის ზაფხულში მფარველობაში შესვლა სთხოვეს თურქეთს. თურქეთმაც, რომლის ინტერესებში შედიოდა აღმოსავლეთ ამიკავკასიაში გაბატონება დასუსტებული ირანის ზარეზე, არ დააყოვნა და 1723 წლის 9 თებერვალს სპეციალურად მოწვეულ დივანზე გამოაცხადა ჰაჯი დაუღის მფარველობაში მიღება. ამასთანავე, არზრუმის სერასკირს იბრაჰიმ ფაშას უბრძანეს ჯარი შეეგროვებინა და დახმარება აღმოეჩინა დაღესტნელი ბელადებისათვის. ამ დროს პოლიტიკური ვითარება ამიერკავკასიაში ძალზე დაძაბული იყო. თურქეთის ზელისუფალნი ფრთხილად ადევნებდნენ თვალს საქართველო-რუსეთის ურთიერთობების განვითარებას. ვახტანგ VI -ის რუსეთზე დამყარებული იმედები არ გამართლდა. 1723 წლის 4 მაისს კახეთის მეფე კონსტანტინემ 17 ათასი ლეკის დახმარებით თბილისი აიღო და გაძარცვა. ასეთ ზელსაყრელ ვითარებაში იბრაჰიმ-ფაშას 50-ათასიანმა ლაშქარმა თბილისი უბრძოლველად დაიკავა.

აქედან მოყოლებული ქართლ-კახეთში მყარდება „ოსმალობა“, რომელიც 1735 წლამდე გრძელდება. სულთანმა საქართველოს გამგებლად ახალციხელი ისაყ-ფაშა დანიშნა. ვახუშტიც ადასტურებს ამ ფაქტს: „არამედ იქნა ესე ისაყ-ფაშა, შემდგომად იესეს სიკდილისა მყრობელი და განმგებელი ზონთქრისაგან სრულიადისა ძალითა ყოვლისა საქართველოსი, სხელით სამცხე-საათაბაგოსი, სრულიად იმერეთისა, ქართლის ლორე-ყაზახ-შამშადილისა და კახეთისა“ [1, 738].

დალესტან-ახალციხის საფაშოს ურთიერთობების ისტორიისათვის მეტად მნიშვნელოვანია 1771 წ. ერეკლე II-ის მიწერილი წერილი ქერამ ხანისადმი, სადაც საუბარია, რომ „მოყოლებული ნადირ-შაჰის გარდაცვალების დროიდან, თურქეთის ქვეშევრდომი ახალციხელი ფაშები მიწვეულ ლეკ აბრავთა დიდ პარტიებთან ერთად საქართველოს დღენიდავ ესხმოდნენ თავს და მას საკმაოდ დიდ ზიანს აყენებდნენ“ [2, 143]. მაგრამ, მიუხედავად ამისა, დალესტან-ახალციხის საფაშოს ურთიერთობა, ჩვენი აზრით, „ოსმალბის“ დამყარებისთანავე უნდა დაწყებულიყო.

ოსმალთა ბატონობის პირველ პერიოდში, როცა კახეთი ჯერ კიდევ დაუპყრობელი იყო, დალესტანელთა თარეში კახეთზე ისაყ-ფაშასთან კავშირშიც უნდა ყოფილიყო. მომდევნო ხანაში წყაროთა ცნობით (*სეხნა ჩხეთი, კახეშტი*) ლეკები ქართლზეც ლაშქრობენ. ამაში კი, ჩვენი აზრით, კახეთის მეფის ხელი უნდა იყოს, რომელსაც თავისთავად არ სურდა ისაყ-ფაშას გაძლიერება, რომელიც, თავის მხრივ, კახეთის დამორჩილებისათვის იბრძოდა.

მდგომარეობა არსებითად შეიცვალა მაშინ, როდესაც 1731 წელს თურქებმა შეძლეს კონსტანტინე კახთა მეფის მოკვლა. ამავე წელს კახეთის დასაუძღურებლად მათ კახეთი ყაზი-ფოშუხის მეფობელ სურხაი-ხანს დალამქერინეს და შეძლეს თვით დაიპყრეს. ყოველივე ეს კი ისაყ-ფაშისა და სურხაი-ხანის გარიგების შედეგად მოხდა, მაშინ, როდესაც კონსტანტინემ უარყო მოლაპარაკება უსუფ-ფაშასთან. ამას ვახუშტი ბატონიშვილიც ადასტურებს „და უკეთუ არა მივიდეს მამად-ყულიხან (კონსტანტინე-რ.გ.), მივიდეს მუნით სულხაგი (სურხაი-ხანი-რ.გ.), და აქით ოსმალნი და მოსრან კახეთი და მერმე ხელთ გიგდონ შენცა“ [1, 624]. როგორც ჩანს, კონსტანტინე არ ენდო ისაყ-ფაშას შვილს უსუფ-ფაშას, რომელიც შუამავლობას ჰპირდებოდა ხონთქართან „რათა დაუმტკიცოს კახეთი და მივიდეს მის თანა და შწეცა ეფოს ლეკთა ზელა“ [1, 624]. სარწმუნო წყაროების უქონლობის გამო, ძნელია იმის თქმა, მისცემდა თუ არა ხონთქარი კახეთს კონსტანტინეს საბატონოდ, მაგრამ ერთი რაძის თქმა შეიძლება, რომ ქართლის დაკავების შემდეგ ისაყ-ფაშამ ქართლი დაიპყრო და თავიანთ მეფობებებს დაუტოვა საბატონოდ ხარკის გადახდის უფლებით. თურქებმა ყარაღაჯის ციხეც აიღეს და შიგ თავიანთი მეციხოვნეები ჩააყენეს, ოსმალთ ხელთ მოქცეული ყარაღაჯის ციხე, თავის მხრივ ზღუდავდა ლეკთა თარეშს ქართლ-კახეთზე, ეს კი არ მოსწონდათ ლეკებს და „მრავალჯგის ეკითრებოდნენ“. მაგრამ, ბოლოს ლეკები იძულებულნი იყვნენ შერიგებოდნენ ამ აბაგვს ვახუშტის სიტყვით, რომ ვთქვათ „მეერთიან ველარა იკადრეს რბეად და კიოთებად“ [1, 625].

როგორც ზემოთ დავინახეთ, ახალციხელი ისაყ-ფაშა თუ ადრე ხელს უწყობდა და ახალისებდა ლეკების ლაშქრობას კახეთზე, ახლა, კახეთის დაკავების შემდეგ, იგი სასტიკი წინააღმდეგობა ლეკთა თარეშისა ქართლ-კახეთზე, მაგრამ ქართული წყაროების ცნობით, თავისუფლებისმოყვარე და მარცვა-რბევას მიწვეული ლეკების ალაგმვა ცოტა არ იყო რთული საქმე იყო. ჯერ კიდევ კახეთის დაპყრობამდე ლეკები არა მარტო კახეთს სჯერდებოდნენ, არამედ ქართლში იჭრებოდნენ და სამცხე-საათაბაგომდეც აღწევდნენ. ამაზე ვახუშტიც მიუთითებს: „გაძლიერდნენ ესრეთ, რამეთუ უწყეს სამცხე-ჯავახეთს

რბეა და ტყუნვა ლეკთა“ [1,512]. 1731 წელს ბარძიმ არაგვის ერისთავი ვახტანგ VI აცნობდა, რომ „ეთი ათასი ლეკი სწოსა და არშას მოხდომოდათო, ხვესურეთი ვადმოველოთ და სწოხედ ჩამოსულ იყო“ [3, 191]. 1732 წ. კი სეხნია ჩხეიძის მიხედვით საქართველოში ჩამოსულ ლეკებს სამცხე-ჯავახეთი, სომხეთი, საბაშიო, საჩხეიძო, საციციანო და სხვა „ბევრი სოფელი“ მოურბევით [4,41-43]. იმდენად ძლიერი ყოფილა იმხანად დაღესტნელი ფეოდალების შემოსევები საქართველოში და კერძოდ იმერეთში, რომ ალექსანდრე იმერთა მეფე მოსკოვის სამეფო კარზე პირადადირ წერს საქართველოში „ლეკთა მძლავრობააო“ [3,195]. როგორც დავინახეთ, მარცვა-რბევის მოყვარული ლეკები არც თავის მოკავშირე სამცხე-სათაბაგოს აოხრებას ურიდებდნენ. ამაში, ჩვენი აზრით, მათ ახალციხის საფაშოს მდიდარი რაიონები იზიდავდა. ამ დროისათვის მთელი ქართლ-კახეთი გაპარტახებული იყო, ხოლო სამცხე-სათაბაგო ჰყვალდა, ამის შესახებ საინტერესო ცნობებს ვახუშტისთანაც ვკითხულობთ: „არამედ ვინათიგან იყო ქართლი ჭირსა დიდსა, აღმენდა ჯავახეთი და სამცხე მუნდამ ვინათიგან გარდმოშენდებოდნენ და გამდიდრდნენა ბევნი, ალაბეგნი, აღანი და ფაშანი ხუეჭითა მათითა... შემდგომად ვარდმოვლეს ქართლი ლეკთა და სტყუენდნენ სამცხე-ჯავახეთსა, ვიდრე კოლამდე და მაქუნდათ ნატყუენანი უამრავნი“ [1,738]. ჩვენ ვერ გავიზიარებთ მკვლევარ თ. ბოცვაძის მოსაზრებას, რომ ლეკ-ოსმალთა შეეჯახებანი საქართველოს ტერიტორიაზე სისტემატურ ხასიათს ატარებდა [5, 152]. ნაწილობრივ გასაზიარებელია დ. მეგრელაძის დებულება: რომ „მოუხდელად იმისა, რომ აქ გაბატონებული ოსმალები საკმაოდ ენერგოულად გამოდიოდნენ ლეკების წინააღმდეგ, სავარაუდოა ეს შეეჯახებანი ოსმალ-ლეკთა შორის ეპიზოდურ ხასიათს ატარებდა [6, 109]. ამასთანავე დავსძენთ, რომ მსგავს შეტაკებებს ლეკ-ოსმალთა შორის ადგილი უნდა ჰქონოდა, მხოლოდ „ოსმალბობის“ პირველ ეტაპზე, 1723-1731 წლებს შორის. ე. ი. ოსმალთა მიერ კახეთის დაპყრობამდე.

XVIII საუკუნის 30-იან წლებიდან ძლიერდება ირანი, რომლის ნიჭიერმა სარდალმა ნადირმა ჯერ ავღანელები განდევნა ირანიდან, ხოლო შემდეგ კი ენერგოულად შეუტია თავის ისტორიულ მეტოქეს ოსმალეთს. როგორც მკვლევარი ო. მარკოვა აღნიშნავს, „ირანის მომძლავრება და მისი წარმატებები თურქეთის წინააღმდეგ ბრძოლაში იმდენად შესამწევი იყო, რომ პეტრე დიდის შემკვიდრები იმთავითვე ირანის მიმართ თავისებური „ღაიბობის“ პოლიტიკას დაადგინენ, ხოლო მთელი მათი მცდელობა კი იმაში გამოიხატებოდა, რომ ამ „ღაიბობის“ საფასურად რაც შეიძლება მეტი ღირებულების ფასეულობა მიეღოთ-კავშირი შესაძლებელ რუსეთ-თურქეთის ომში, ან სულ მცირე ნეიტრალიტეტი მარც“ [7,121]. ასეთ ვითარებაში, რასაკვირველია სავსებით კანონზომიერ შედეგად სწამს 1732 წ. ჯერ რეშტის ტრაქტატი, ხოლო შემდეგ 1735 წ. განჯისა, რომლის მიხედვით ირანმა ფაქტიურად უბრძოლველად დააბრუნა ყველაფერი ის, რაც პეტრე I მოიპოვა ლაშქრობით [8, 502]. ე. ი. ამ ზავით დაღესტანი ირანის გავლენის სფეროდ იქნა მიჩნეული.

1735 წელს ირანელებმა თურქები განდევნეს აღმოსავლეთ საქართველოდან, შექმნილ სიტუაციაში ქართველები თურქების წინააღმდეგ მებრძოლ ყიზილბაშთა მხარეზე აღმოჩნდნენ, ხოლო ლეკები თავიანთი ძველი მოკავშირის თურქების მხარეზე. ომან

ხერხეულიძე ამბუხე საგანგებოდ მოუთითებს: „რა იხილეს ოსმალთა უკუდგომა ქართველთა, ამისათვის გაერთიანეს ლეკნი და მოიშვეს მუნით სპანი და აოხრებდნენ ქართლ-კახეთს და უფროსად სომხით-საბარათიანოს“ [9, 39]. ვახუშტი განსაკუთრებით ხაზს უსვამს იმ გარემოებას, რომ ლეკები განსაკუთრებით სომხით-საბარათიანოს არბევდნენ. ბუნებრივად იბადება კითხვა—რატომ მაინცდამაინც სომხით-საბარათიანოს? ჩვენი აზრით ამის მიზეზი უნდა ყოფილიყო, ჯერ ერთი, ქვემო ქართლის მდიდარი რაიონები, სადაც დაღესტნელები გაპარტახებული კახეთის გავლით იოლად აღწევდნენ. მეორეც, სომხით-საბარათიანოს უშუალო მეზობლობა ლეკების მოკავშირე ახალციხის საფაშოსთან, სადაც სამშროების შემთხვევაში იოლად და მოხერხებულად შეიძლებოდა გადასვლა.

1736 წელს არზრუმში ირანსა და თურქეთს შორის დაიღო ხელშეკრულება, რომლის თანახმადაც თურქეთმა ცნო ირანის უპირატესობა აღმ. ამიერკავკასიაზე აქედან მოყოლებული XVIII საუკუნის 40-იანი წლების დამდეგამდე დაღესტან-ახალციხის საფაშოს ურთიერთობების შესახებ, სამწუხაროდ, წყაროთა უქონლობის გამო, არაფერის თქმა არ შეგვიძლია, გარდა იმისა, რომ ჭარის მხრიდან ადგილი ჰქონდა ლეკთა პატარა რაზმების თარეშს ქართლსა და იმერეთში.

1741-1742 წლებში, როცა ნადირ-შაჰი დაკავებული იყო დაღესტანის წინააღმდეგ ბრძოლით, ქართლში დაიწყო ანტიირანული ამბოხება გვიცი ამილახვრის მეთაურობით. ნადირ-შაჰის ბრძოლებმა დაღესტან-ჭარში, მართალია, რამდენადმე შეანელებს ლეკთა თარეშს საქართველოზე, მაგრამ, როგორც წყაროებიდან ჩანს, იგი სულ არ შეუწყვეტიათ. როგორც თ. ბოცვაძე აღნიშნავს: „ლეკები „ციხილაშობის“ დროსაც 1735-1747 წწ. კვლავაც განაგრძობდნენ თავდასხმებს, რასაც ისინი ნაწილობრივ თავისით ახორციელებდნენ და უმეტესწილად კი თურქეთის წაქეზებით“ [10, 175]. თურქეთი ყოველნაირად ცდილობდა ციხილაშობის განდევნა საქართველოდან და თავისი ბატონობა კვლავ აღედგინა. თურქეთის ამ პოლიტიკის გამტარებელი ამიერკავკასიაში, რაღა თქმა უნდა, ახალციხის საფაშო იყო, რომელსაც საამისოდ დიდი თანხა ეძლეოდა. 1743 წლის ნოემბერში ოსმალთა ლაშქარი ამილახვართან მოვიდა: ამის შესახებ პაპუნა ორბელიანი წერს: „მოსცა ხონთქარმა ჯარი და ხაზინა და: „ვინც ჩვენს სამსახურზე ხმაღს იქნევდეს იმათ მიეცით და კიდევ უმეტეს წყალობას მოელოდეთ“ [11, 72]. მაგრამ აჩაბეთთან ერკლემ მოახერხა მათი დამარცხება.

1734-1746 წლებში კვლავ განაზღვრა 1736 წელს შეწყვეტილი ირან-ოსმალეთის ომი. ამ დროისათვის კიდევ უფრო გაფართოვდა დაღესტან-ახალციხის საფაშოს ურთიერთობა. ამის შესახებ მეტად საინტერესო ცნობები აქვთ პაპუნა ორბელიანსა და ომან ხერხეულიძეს.

1744 წელს დაღესტნიდან გადმოსულმა ძალიან ბელადმა მთარბია ორბელიანთ მამული და დიდი ნადავლით დატვირთული ჯავახეთში გადავიდა [11, 78].

1744 წელს სულთანმა გადაწვიტა აღმოსავლეთ საქართველოს დაკავება, მან ამ ამოცანის გადაჭრა ახალციხელ უსუფ-ფაშას დაავალა: „ხოლო წელსა 1744 წარმოავლინა ხონთქარმან უსუფ-ფაშა სპითა დიდითა და წარმოიტანა ხაზინა, რათა წარგზავნოს იგი დაღესტანსა შინა და მით გადმოიყვანოს ჯარი [9, 44]. ფაშას პირველი ცდა ერკლემ

ჩამლა. მეორედ უსუფ-ფაშა უფრო სერიოზულად მოეშხადა: „მაშინ მოიყვანეს დაღესტნის ბელადი მალაჩი და მიაბარეს დაღესტნის პირველი ბელადი და ყოველნი დაღესტნელები მორჩილ იყვნენ მისა“ [9, 44]. მალაჩი ბელადს თან ახლდა ორი ათასი ლეკი და აძენივე ოსმალთ. ერეკლემ მათ არაგვისპირი შუკრა და აჭყრადაც სასტიკად დაამარცხა ისინი, ხოლო გადარჩენილთა მცირე ნაწილმა თავი ისევ ახალციხის საფაშოს შეაფარა, ამან, რასაკვირველია, დაღესტან-ახალციხის საფაშოს ურთიერთობაზე გავლენა ვერ იქონია. ლეკ-ოსმალთა თარეშები ქართლ-კახეთზე კვლავ გრძელდებოდა.

1747 წლიდან, ნადირ-შაჰის გარდაცვალების შემდეგ, დაღესტან-ახალციხის საფაშოს ურთიერთობამ ინტენსიური ხასიათი მიიღო. ო. მარკოვას თქმით „ლეკური საკითხი საქართველოს საშინაო ცხოვრების ძირითად ნაწილად გადაიქცა [7,127], ხოლო თ. ბოკაძის შენიშვნით, XVIII საუკუნის მეორე ნახევარში მისი საგარეო პოლიტიკის შემადგენელი ნაწილი გახდა [10,172].

ამრიგად, ყოველივე ზემოთქმულიდან გამომდინარე, დაღესტან-ახალციხის საფაშოს ურთიერთობა XVIII ს-ის 20-40-იან წლებში შეიძლება სამ ეტაპად დაიყოს:

I. 1723-1731 წწ. ამ დროს დაღესტან-ახალციხის საფაშოს შორის ადგილი აქვს ეპიზოდური ხასიათის დაპირისპირებას.

II. 1731 წლიდან 40-იანი წლების დასაწყისამდე, როდესაც კახეთის დაპყრობის შემდეგ ურთიერთობა დაღესტანსა და ახალციხის საფაშოს შორის სტაბილური ხდება.

III. 40-იანი წლების დასაწყისიდან 50-იანი წლების დასაწყისამდე-როდესაც დაღესტან-ახალციხის საფაშოს შორის ურთიერთობა კიდევ უფრო გაღრმავდა და ლეკ-ოსმალთა თარეშმა ქართლ-კახეთზე სისტემატური ხასიათი მიიღო.

XVIII ს-ის მეორე ნახევრიდან დაღესტან-ახალციხის საფაშოს ურთიერთობაში ახალი ხანა იწყება, რომელმაც თავისებური ასახვა კპოვა არა მარტო საქართველო-დაღესტნის, არამედ რუსეთ-საქართველოსა და რუსეთ-დაღესტნის ურთიერთობაში.

გამოყენებული წყაროების და ლიტერატურის სია:

- 1 კახეთში, ქართლის ცხოვრება, ტ. IV. თბ., 1973.
- 2 ო. ცინცაძე, XVII საუკუნის რუსეთ-საქართველოს ურთიერთობების არქივიდან, თბ., 1953.
- 3 М. Брайе, Переписка грузинский царей с русскими государями, II.
- 4 ბ. ჩხიტი, საქართველოს ცხოვრება, თბ., 1913.
- 5 თ. ბოკაძე, დაღესტან-საქართველოს ურთიერთობების ისტორიიდან XV-XVIII სს. თბ., 1968.
- 6 А. Мегрелашვილი, Из истории Грузино-Дагестанских взаимоотношении, Автореферат Кандидатской диссертации, Тб., 1954.
- 7 О. П. Маркова. Россия, Закавказье и международные отношения в XVIII веке. М., 1966.
- 8 Т. Юшфович, Договоры России с Востоком, Политические и торговые, СПб., 1869.
- 9 ომან ბერბერულიძე, მეფობა ირაკლი მეორისა, თბ., 1989.
- 10 თ. ბოკაძე, ჩრდილო კავკასიის ხალხები საქართველოს საგარეო პოლიტიკაში (XV-XVIII სს.) თბ., 1989.
- 11 მანუა ორბელიანი, აშაფნი ქართლისანი, ტექსტი დაადგინა შესავალი, ლექსიკონი და საძიებელი

დაურთო კლერ ცაგარეიშვილმა, თბ., 1981.

12. *Н. А. Смирнов*, Политика России на Кавказе, Нальчик, 1948.

13. *В. Г. Гаджиев*, Роль России в истории Дагестана, М., 1965.

Roman Gogolauri

**THE DAGESTAN AKHALTSIKHE SAPASHO RELATIONS IN 20S-40S OF
THE XVIII CENTURY**

Summary

Less known in the scientific literature in 20s-40s of the XVIII century Dagestan-Akhalsikhe Sapasho relations are touched in this work. Some doubtful questions about above mentioned one are cleared up in sources and archives materials. The author of the work has his own opinion, he didn't share T. Botsvadze's views, who had his own word about Leck-Osmals raids in that period. He partly agrees with D. Megreladze, who thinks that the Leck-Osmals raids had periodical character. The author of this work thinks that those raids could take place only during the Osmal-Georgian ruling period.

In the end the named period is divided into three stages.

ზურაბ ცინცაძე

სამცხე-ჯავახეთის ისტორიული გეოგრაფია XIX საუკუნეში

სამცხე-ჯავახეთის ერთიანად ისტორიულ გეოგრაფიული მიმოხილვა განაპირობა იმ გარემოებამ, რომ ეს ქვეყნები ერთმანეთიდან გეოგრაფიულად და ეკონომიკურად მჭიდროდ არიან დაკავშირებული და XIX ს. დიდ მონაკვეთებზე ერთ ტერიტორიულ-ადმინისტრაციულ ერთეულში – ახალციხის მაზრაში იყვნენ გაერთიანებულნი.

ქართული ისტორიული ტრადიციის თანახმად, სამცხე და ჯავახეთი, ქართლის (იბერიის) სამეფოს შემადგენლობაში შედიოდნენ.

ერთიანი საქართველოს სამეფოს დროს, სამცხე-ჯავახეთს მეფის მოხელეები-ერისთავები განაგებდნენ.

XIV სს. მიჯნაზე მთელ ისტორიულ ზემო ქართლს, მესხეთის ფეოდალური გვარის წარმომადგენლები – ჯაყელები უფულებიან და სამცხე-ჯავახეთი სამცხე-საათაბაგოს პოლიტიკურ ერთეულში შევიდა.

XVI-XVII სს. მიჯნაზე სამცხე-ჯავახეთი ოსმალეთმა დანარჩენ მესხეთთან ერთად დღა სამშაბლოს – საქართველოს წააგლიჯა. დამპყრობლებმა მათ მიერ ინკორპორირებულ მზარეში თურქული ადმინისტრაციულ-ტერიტორიული ერთეულები – ლივები შექმნეს. თითოეული ლივა უფრო მცირე ადმინისტრაციულ ერთეულად – საჯანყებად იყოფა.

რუსეთ-თურქეთის 1828-1829 წწ. ომის წინა სამცხე-ჯავახეთი ახალციხის, აწყურის, ოცხის (აბასთუმანი), ჭკაბლანის, ახალქალაქის, ხერთვისის, ასპინძის, ჭაჭარაქის და ფოცხოვის სანჯაყებად იყოფილა.

XIX საუკუნის 20-იანი წლების რუსეთის არმიის გენერალური შტაბის მიერ შედგენილი ახალციხის საფაშოს რუკის დეტალურმა ანალიზმა დაგვარწმუნა, რომ საერთოდ მთელი საფაშოსა და მათ შორის სამცხე-ჯავახეთის სანჯაყები, ძირითადად, მაინც მკვეთრად გამოხატულ ფიზიკურ-გეოგრაფიულ და, შესაბამისად, მეურნეობრივდაც ერთიან ადმინისტრაციულ ტერიტორიულ ერთეულებს წარმოადგენენ.

თურქების მიერ ქვეყნის ადმინისტრაციული დაყოფა, ნებისმიერი არ ყოფილა, ვინაიდან ძირითადად მაინც გათვალისწინებული იყო ქვეყანაში არსებული ვითარება-ოსმალური ერთეულები, არსებითად, ძველი ქართული მიკროქვეყნების საფუძველზე იყო შექმნილი.

1828-1829 წწ. ოსმალეთის პორტის წინააღმდეგ წარმატებით წარმოებული ომის შედეგად, რუსეთმა სამცხე-საათაბაგოს (ახალციხის საფაშოს) ჩრდილო-აღმოსავლეთი ნაწილი, სამცხე-ჯავახეთი შემოიერთა. ახლად შემოერთებულ ტერიტორიას ახალციხის პროვინცია ეწოდა.

1840 წლის 10 აპრილის დებულებით ახალციხის პროვინცია, ახალციხის მაზრად გადაკეთდა და საქართველო-იმერეთის გუბერნიის შემადგენლობაში შევიდა.

ამურკაკასიის მხარის მართველობის უმაღლესი საბჭოს დადგენილებით, ახალციხის მაზრა სამ – ახალქალაქის (ყოფილი ახალქალაქის სანჯაყი), ხერთვისის (ყოფილი ხერთვისის, ასპინძის, ჭაჭარაქის სანჯაყები) და აბასთუმნის (ყოფილი აბასთუმნის, ახალციხის, აწყურის და ქვაბლიანის) უბნებად დაიყო.

1843 წ. ახალციხის მაზრაში დიდი ცვლილებები ჩატარდა, რაც იმით გამოიხატა, რომ სოფლების მთელი ჯგუფი ერთი უბნიდან მეორე უბანს გადაეცა, ვინაიდან ახალციხის მაზრის უბნებად დაყოფის ადრეული სისტემა არ შეესაბამებოდა ეკონომიკურ-გეოგრაფიულ ვითარებას, მოუხერხებელი იყო და დიდი ხიზნულების წინაშე აყენებდა უბნის მსაჯულებს.

1846 წ. 14 დეკემბრის დებულების თანახმად ახალციხის მაზრის აბასთუმნისა და ხერთვისის უბნები ახლად შექმნილი ქუთაისის გუბერნიის შემადგენლობაში შეიყვანეს. ახალქალაქის უბანი კი თბილისის გუბერნიის ალექსანდროპოლის მაზრას გადასცეს.

ახალქალაქის მაზრა (სამცხე-ჯავახეთის უდიდესი ნაწილი), რომელიც ჩრდილოეთიდან ქედების სისტემით იყო შემოზღუდული, ერთიან გეოგრაფიულ რეგიონს წარმოადგენდა და მისი განაწილება ორ გუბერნიას შორის უსწორო იყო.

ახალციხის მაზრისაგან ახალქალაქის უბნის ჩამოცილება და მისი თბილისის გუბერნიის ალექსანდროპოლის მაზრისადმი გადაცემა თუ რით იყო გამოწვეული, ამის შესახებ გადაჭრით არაფრის თქმა არ შეგვიძლია. შესაძლებელია იმის გამო, რომ ახალქალაქის უბანი, ისევე როგორც ალექსანდროპოლის მაზრა, ძირითადად სომხებით იყო დასახლებული და ალბათ მთავრობამ თბილისის გუბერნიაში ერთიანი ეთნიკური სომხური მაზრის შექმნა მოიწადინა. მიუხედავად ამისა, ჯავახეთის გეოგრაფიული და ეკონომიკური ვითარებიდან გამომდინარე, საკითხის ამგვარად გადაწყვეტა მცდარი და ხელოვნური იყო. ახალქალაქის უბანი, რომელიც ჯავახეთის პლატოზე იყო გაშლილი, მტკვრის აუზში მდებარეობდა და ალექსანდროპოლის მაზრისგან (ყოფილი შურაგული) ნიალისყურის მთაგრეხილით იყო მოწყვეტილი. ამას გარდა, ამ ორი ქვეყნის დამაკავშირებელი გზა უეარგისი და ძნელად სავალი იყო.

ალექსანდროპოლიდან ახალქალაქის უბნის მართვა-გამგეობამ არ გამართლა და 1849 წ. როდესაც ერევნის გუბერნია შეიქმნა, ახალქალაქის უბანი ჩამოაცილეს ერევნის გუბერნიის ალექსანდროპოლის მაზრას და ქუთაისის გუბერნიის ახალციხის მაზრას შეუერთეს.

ახალციხის მაზრის ქუთაისის გუბერნიისათვის გადაცემა, შესაძლებელია იმ დროს არსებული ეკონომიკური ურთიერთობის შედეგად იყო გამოწვეული.

XVIII ს. შექმნილი პოლიტიკური ვითარების შედეგად, შედარებით ძნელად გადასასვლელი ზეკარისა და გოდერძის უღელტეხილები უფრო მნიშვნელოვანი გახდნენ, ვიდრე სამცხე-ჯავახეთიდან ქვემო და შიდა ქართლისაკენ მიმავალი პირველხარისხოვანი სატრანზიტო გზები, რამაც ახალციხის საფაშოს, განსაკუთრებით სამცხის, იმერეთთან ეკონომიკური ურთიერთობის გაძლიერება განაპირობა.

1867 წლის 9 დეკემბერს ახალციხის მაზრა ჩამოაშორეს ქუთაისის გუბერნიას და

იგი თბილისის გუბერნიის შემადგენლობაში შეიყვანეს. ახალციხის მაზრის ქუთაისის გუბერნიიდან ჩამოშორება და მისი თბილისის გუბერნიისადმი გადაცემა სამცხე-ჯავახეთის კონომიკურ-გეოგრაფიულმა გარემოებამ განაპირობა.

სამოციანი წლების დასასრულს, როდესაც ბორჯომ-ახალციხის გზა შეაკეთეს, იგი მთავარ სატრანსპორტო გზად იქცა. ზეკარის უღელტეხილს ეურადლება აღარ ექცეოდა და ის თანდათანობით „დაფრუდა“. ზეკარის უღელტეხილზე მგზავრობა იმდენად გართულდა, რომ ზამთრობით ახალციხისა და ქუთაისის ურთიერთობა რიკითის უღელტეხილის საშუალებით ხორციელდება. ბორჯომ-ახალციხის გაეზოველებამ ახალციხის მაზრა კონომიკურად თბილისის გუბერნიისთან დააკავშირა. აღსანიშნავია ისიც, რომ აღმოსავლეთ საქართველოს მესაქონლეობა ოდითგანვე ჯავახეთთან იყო დაკავშირებული.

XIX ს. მიერე ნახევარში ეს ურთიერთობა კიდევ უფრო გააქტიურდა. თბილისის გუბერნიის მიუხედავად საძირებსაც იყენებდნენ. XIX ს. 60-იან წლების რეფორმების დროს, როდესაც ამიერკავკასიაში ახალი ადმინისტრაციულ-ტერიტორიული დაყოფა ჩატარდა, ვაითვალისწინეს არსებული გეოგრაფიულ-კონომიკური რეალობა და აღბათ ისიც, რომ ახალციხის მაზრა მტკვრის აუზში მდებარეობდა, ჩამაშორეს ქუთაისის გუბერნიას და თბილისის გუბერნიას შეუერთეს.

1867 წ. 9/II რეფორმის საფუძველზე ახალციხის მაზრაში, ისევე როგორც ამიერკავკასიის სხვა ადმინისტრაციულ ერთეულებში, მაზრის უბნებად დაყოფა გაუქმდა.

1868 19/III ახალციხის მაზრის შემადგენლობაში ახალი ადმინისტრაციული ერთეული – ახალქალაქის საპრისტაო გამოიყო. ახალქალაქის საპრისტაო ყოფილი ახალქალაქის უბნის ბაზაზე შეიქმნა.

სამცხე-ჯავახეთის (ახალციხის მაზრა) ასეთმა ტერიტორიულ-ადმინისტრაციულმა დაყოფამ 1868 თებერელიდან 1874 წლამდე იარსება.

1874 წლის 3 ნოემბერს გამოქვეყნდა სახელმწიფო საბჭოს დებულება, რომლის მიხედვითაც თბილისის გუბერნიის შემადგენლობაში ახალი ადმინისტრაციულ-ტერიტორიული ერთეული – ახალქალაქის მაზრა უნდა შექმნილიყო.

ახალქალაქის მაზრა ახალციხის მაზრაში შემავალი ყოფილი ახალქალაქის საპრისტოსაგან შეიქმნა. ამავე მაზრას გადასცეს, აგრეთვე, ახალციხის მაზრის უფროსის რეზიდენციიდან დამორბეული ზერთვისის უბნის ათი სოფელი: *ბერთვისი, კარმა, აღჯუა, სარი, ნატლატევი, ვულსუნდა, მარვასტანი, შადრევანი, წუნდა, ძირაშხანი* და გორის მაზრის ბორჯომის მამულის ორი სოფელი – *ძალითი* და *წითელი საყდარი* (ყიზილ-ქილისა). 1875 წ. ახალქალაქის მაზრა ოფიციალურად გაიხსნა.

1888 წელს, როდესაც ამიერკავკასიის უბნებად დაყოფა აღადგინეს, სამცხე-ჯავახეთის ადმინისტრაციულ-ტერიტორიული ერთეულები – ახალციხისა და ახალქალაქის მაზრები საპოლიციო უბნებად დაყვეს.

ახალციხის მაზრაში გამოყვეს სამი საპოლიციო უბანი: აწყურის, ქვაბლიანისა და ურავლის.

ახალქალაქის მაზრა ორ - ახალქალაქისა (შემდეგში ბოგდანოვიის) და ბარაღეთის

საპოლიციო უბნებად დაყვეს.

ახალციხის და ახალქალაქის მაზრების საპოლიციო უბნები თავის მხრივ სასოფლო საზოგადოებებად იყოფილდნენ.

ასეთი იყო სამცხე-ჯავახეთის ტერიტორიულ-ადმინისტრაციული დაყოფა ვიდრე 1917 წ.

ახალციხის მაზრა თბილისის გუბერნიის უკიდურეს სამხრეთ-დასავლეთ ნაწილში მდებარეობდა და მტკვრის ხეობის ზემო წელსა და დასავლეთ ნაწილში მდებარეობდა მისი შემდინარე წყლების აუზს (ფოცხოვი, ქაბლიანი, ოცხისწყალი, ურაველი) მოიცავდა ახალციხის მაზრა სამ უბნად იყოფოდა: აწყურის, ქაბლიანისა და ურაველის. აწყურის საბოქაულოს ცენტრი აწყურში იმყოფებოდა, ქაბლიანისა უდემი, ურაველისა – ზრველში.

ყოველმხრივ მთებითა და მდ. მტკვრის ხეობით შემოზღუდული ახალციხის მაზრა ერთიანი გეოგრაფიული ერთეული იყო. ეს მაზრა, რომელიც, ძირითადად, მეხილეობის რეგიონს წარმოადგენდა, ეკონომური თვალსაზრისითაც ერთ მთლიან ერთეულად განიხილებოდა. ასევე, შეიძლება ითქვას, ახალციხის მაზრა ეთნოგრაფიული თვალსაზრისითაც წარმოადგენდა მთლიან ერთეულს, ვინაიდან ამ მაზრის მოსახლეობის აბსოლუტურ უმრავლესობას გამამადაიანებული ქართველები (მესხები) შეადგენდნენ.

ახალციხის მაზრამ ისტორიული სამცხის მიწა-წყლის უდიდესი ნაწილი მოიცვა და მხოლოდ მდ. ფოცხოვის წყლის ხეობის ზემო წელი არ შემოდიოდა მის შემადგენლობაში, რომელიც ადმინისტრაციულად ყარსის ოლქის არტანის უბანს ეკუთვნოდა, მაგრამ მას მაინც რუსი გეოგრაფები, ტოპოგრაფიული თვალსაზრისით, ახალციხის მაზრის შემადგენელ ნაწილად განიხილავდნენ და ღიდ შეცდომად უთვლიდნენ მამინდელ ადმინისტრაციას, ფოცხოვის მხარე ახალციხის მაზრაში რომ არ იყო შესული.

ასეთივე ერთეულს წარმოადგენდა ახალციხის მაზრა, რომელიც ჯავახეთის ზეგანს (ჯავახეთის ზეგანს ახალქალაქის უდიდესი ნაწილი ეკავა) და მდინარეების – ახალქალაქის მტკვრისა და ხერთვისის წყლის ხეობებს მოიცავდა. ახალქალაქის მაზრა ბარალეთისა და ბოვდანოვკის უბნებად იყოფოდა. საბოქაულო ცენტრები ბარალეთისა და ბოვდანოვკაში იყო მოთავსებული.

ბუნებრივი სასაზღვრო ხაზებით (მთები, მდ. მტკვრის ხეობა) შემოსაზღვრული ახალქალაქის მაზრა ერთი მთლიანი გეოგრაფიული ერთეული იყო.

ახალქალაქის მაზრის უბნებად დაყოფაც კი ქვეყნის ეკონომიკურ-გეოგრაფიულ დარაიონებას შეესაბამებოდა.

ბოვდანოვკის უბანი, რომელიც ჯავახეთის პლატოს უდიდეს ნაწილს მოიცავდა, მემინდერეობის რეგიონს წარმოადგენდა და, ამდენად, მურწნობრივი თვალსაზრისითაც ერთი მთლიანი ერთეული იყო.

ასევე შეიძლება ითქვას ბარალეთის საპოლიციო უბანზედაც, ვინაიდან ამ უბანს, ძირითადად, მტკვრის კანიონი ეკავა, წარმოადგენდა მებალეობის რეგიონს და, შესაბამისად, მურწნობრივი თვალსაზრისითაც მთლიანი ერთეული იყო.

ტერიტორიული მოცულობის მხრივ ახალქალაქის მაზრა ზუსტად დაემთხვა ისტორიულ ჯავახეთს.

ასეთი გახლდათ სამცხე-ჯავახეთის ისტორიულ-გეოგრაფიული ვითარება XIX საუკუ-

ნემი.

როგორც დარწმუნდით, ჯერ თურქული, შემდეგ რუსული ხელისუფლება, ამ მხარის ადმინისტრაციული დაყოფის დროს თავისი სახელმწიფოებრივი ინტერესებით ხელმძღვანელობდა და მაინც, მიუხედავად ამისა, ორივენი იძულებულნი იყვნენ ანგარიში გაეწიათ სამცხე-ჯავახეთის ქართული ისტორიულად ჩამოყალიბებული ტერიტორიული დაყოფისათვის. ეს ფაქტი უტყუარი დადასტურებაა იმისა, რომ ძველი ქართული ისტორიულ-გეოგრაფიული ერთეულები საოცარი სიცოცხლისუნარიანობით ხასიათდებოდნენ.

Zurab Tsintsadze

**HISTORICAL GEOGRAPHY OF SAMTSKHE-JAVAKHETI
IN THE XIX CENTURY
(Summary)**

The work is about historical-geography of Samtskhe-Javakheti in the XIX c. First Turkish (Anjaks), then Russian administrative-territorial units - Mazras, police districts, the village communities of the XIX c. are studied. The settled regions, their territorial volumes, and borders are also established.

It is shown that administrative-territorial changes are the result of political and economical-geographical situations in the country. It is established that Turkish at first and then Russian administrative-territorial units are the same as in old Georgian countries.

როინ ყავრელიშვილი

თურქული საბრძოლო წყაროები
ბრესტ-ლიტოვსკის საზავო კონვენციის შესახებ

ფრონტის მოშლის შემდეგ ბოლშევიკურმა მთავრობამ გადაწყვიტა გერმანიასთან საზავო მოლაპარაკების დაწყება და ცენტრის სახელმწიფოების (გერმანია, ავსტრია-უნგრეთი, ბულგარეთი და ოსმალეთი) წარმომადგენლები ბრესტ-ლიტოვსკში საბჭოთა რუსეთის წარმომადგენლებს შეხვდნენ [1 გვ. 18] ბრესტ-ლიტოვსკის მოლაპარაკება სამ ეტაპად მიმდინარეობდა. პირველი სხდომა გაიხსნა 1917 წლის 22 დეკემბერს და უშთავერესად ეხებოდა საერთო პრინციპებს, რომელზეც ზავი უნდა აგებულიყო. შესავალი სიტყვა ჩრდილოეთის ჯარების სარდალმა ბავარიის პრინცმა ლეოპოლდმა წარმოსთქვა.

მოლაპარაკების მეორე ეტაპი 1918 წლის 2 იანვარს დაიწყო, რომლის შედეგად გერმანიამ, ავსტრია-უნგრეთმა, ბულგარეთმა და თურქეთმა უკრაინის რესპუბლიკასთან მიაწერეს ხელი სამშვიდობო ზავს, რითაც აღიარეს უკრაინის დამოუკიდებლობა. ამასთანავე გერმანელებმა მოითხოვეს მათ მიერვე შემუშავებული საზღვრების აღიარება. ბოლშევიკების დელეგაცია იძულებული გახდა მოლაპარაკება შეეწყვიტა და კონსულტაციებისათვის პეტროგრადში გამგზავრებულიყო. რადგანაც გერმანელთა მოთხოვნები არ იქნა დაკმაყოფილებული, მათ ავსტრია-უნგრეთთან ერთად 18 თებერვალს პეტროგრადს ულტიმატუმში წაუყენეს და პარალელურად საომარი მოქმედებანი განაახლეს.

კრიტიკულმა მდგომარეობამ აიძულა ბოლშევიკები დაეწყოთ მოლაპარაკებათა მესამე რაუნდი, რომელიც 27/28 თებერვალს განახლდა. მათ დააკმაყოფილეს გერმანელთა მოთხოვნები, მიიღეს მათ მიერ შემოთავაზებული საზღვრების გეგმა, რითაც ბათუმში, ყარსი და არტანი მოექცა ოსმალეთის საზღვრებში. ზავს ხელი მოეწერა 1918 წლის 3 მარტს.

კავკასიური საზღვრების საკითხი მოლაპარაკების პირველ პერიოდში არ წამოჭრილა. ხოლო მეორე პერიოდში, 1918 წ. 18 იანვარს პოლიტიკური კომისიის სხდომაზე, ლ. ტროცკის განცხადების შემდეგ კავკასიის არმა არის ბოლშევიკების დაქვემდებარებაში, ნიშნავდა იმას, რომ კავკასიური ჯარების მიერ დაკავებული ოსმალური ფართო ტერიტორიების დაცლასაც მასვე მოსთხოვდნენ. სწორედ ასეც მოხდა. რამაც შემდეგ გამოიწვია ბრესტ-ლიტოვსკის ზავის მეოთხე მუხლი, რომელიც კავკასიას ეხებოდა. მისი ძალით ყარსის, არტანის და ბათუმის მხარეები რუსეთს დაუფინანსებლად უნდა დაეცალა და ამ მხარეთა ბედი თვითგამორკვევის სახით უნდა გარკვეულიყო. [1, 18]

ოსმალეთის სულთნის მთავრობა ბრესტ-ლიტოვსკის კონფერენციას დიდ მნიშვნელობას ანიჭებდა. ამიტომ იყო, რომ დელეგაციის ხელმძღვანელად დაინიშნა ტრეუმიერატის ერთ-ერთი წევრი თალაათ ფაშა, ერთობისა და პროგრესის პარტიის თავმჯდომარე და შინაგან საქმეთა მინისტრი, რომელიც 1917 წლის 5 ოქტომბრიდან 1918 წლის 14 ნოემბრამდე პრემიერ-მინისტრი (დიდი ვეზირი) იყო [2, 291].

თურქეთის დელეგაციის შემადგენლობა ასე გამოიყურებოდა: ხელმძღვანელი დიდი ვეზირი თალაათ ფაშა, საგარეო საქმეთა მინისტრი აჰმეთ ნესიმი ბეი, სამხედრო მრჩეველი აჰმეთ იზზმეთ ფაშა. თურქეთის დელეგაციის ბრესტ-ლიტოვსკში ჩასვლამდე, სამშვიდობო მოლაპარაკებებში თურქეთის სახელით მონაწილეობდა უნდა მიეღოთ თურქეთის ელჩს ბერლინში პაქეი ფაშას და სამხედრო ატაშეს ზეჰეი ფაშას. [3]

თურქი ისტორიკოსების აზრით, ბრესტ-ლიტოვსკი თურქული დიპლომატიის გამარჯვებაა, რადგან შესაძლებელი გახდა 1877-1878 წ.წ. რუსეთ-თურქეთის ომის შედეგად დაკარგული ტერიტორიების „ელვეი ი სელასეს“ (ბათუმი, ყარსი, არტაანი) დაბრუნება.

ბრესტ-ლიტოვსკის კონფერენციაზე თურქეთის დელეგაციის პოზიციის შესასწავლად მეტად საყურადღებო თურქული დოკუმენტები გამოაქვეყნა თულაი დურანმა. ესაა თურქეთის დელეგაციის წევრების მიმოწერა ენვერ ფაშასთან და თურქეთის საგარეო საქმეთა მინისტრ აჰმეთ ნესიმი ბეისთან. მოუხედავად ამ დოკუმენტების ცალმხრივ, ტენდეციურად შერჩევისა, მათი ანალიზის შედეგად ნათლად ჩანს თურქი დიპლომატების ზრახვები კავკასიის მიმართ. თულაი დურანი თვლის, რომ ბრესტ-ლიტოვსკში თურქეთის დელეგაციამ დიდ გამარჯვებას მიაღწია. „ოსმალეთის იმპერიამ, წერს იგი, უკანასკნელი ასი წლის მანძილზე რუსეთთან დიპლომატიურ ურთიერთობაში პირველად შეძლო წარმატების მიაღწევა და დაიბრუნა ყარსის, არტაანისა და ბათუმის ოლქები. მოუხედავად იმისა, რომ თურქეთი დამარცხდა რუსეთთან ომში, ბრესტ-ლიტოვსკის ხელშეკრულებით ის გამარჯვებული სახელმწიფოს მდგომარეობაში აღმოჩნდა. თურქეთისათვის მნიშვნელოვანი სტრატეგიული რეგიონი—ყარსი, არტაანი და ბათუმი ხელახლა მოექცა თურქეთის საზღვრებში“ [3,20].

გამოქვეყნებულია 31 დოკუმენტი და ბრესტის ზავის სრული ტექსტი თურქულ ენაზე. თუთონ თულაი დურანის განმარტებით აქამდე ეს ტექსტი მთლიანად არ იყო ცნობილი; ნაწილი გამოსცა პროფესორმა აქდეს ნიმედ ქურათმა. თულაი დურანის მიერ სრულად იქნა გამოქვეყნებული ბრესტის ზავის სრული თურქული ტექსტი და თურქეთის დელეგაციის წევრების მიმოწერის დოკუმენტები [3, 13].

ამ დოკუმენტთაგან ხუთი დოკუმენტის თარგმანი მოცემულია წინამდებარე ნაშრომში. მოძიებული მასალიდან ჩანს, რომ თურქეთი მოკავშირეთა ხელით ცდილობს თავისი ინტერესების გატარებას; თუმცა, მათ შორისაც არსებობს გარკვეული წინააღმდეგობანი.

კონფერენციის გახსნის მეორე დღეს, 23 დეკემბერს, თურქეთის დელეგაციის მეთაურმა თალაათ ფაშამ მოითხოვა, რომ რუსეთის უკარებს დაუყონებლივ დაეტოვებინათ კავკასია. ასეთი მოთხოვნა მიუღებელი იყო გერმანიისათვის, რადგან, აქედან გამომდინარე

ვერმანელებსაც უნდა გაეთავისუფლებინათ პოლონეთი, ლიტვა, კურლანდია (ფინეთი). დიდი ძალისხმევის შედეგად ვერმანელებმა დაარწმუნეს თურქეთი, უარი ეთქვათ თავიანთ მოთხოვნაზე თურქები, აგრეთვე, მოითხოვდნენ სამშვიდობო ხელშეკრულებაში ხაზგასმული ყოფილიყო, რომ რუსეთის ავღო ვალდებულება არ ჩარეულიყო სხვა ქვეყნების საზღვარ საქმებში. ამ საკითხშიც თურქეთის დელეგაციას მხარი არ დაუჭირეს მისმა მოკავშირეებმა და იგი იძულებული გახდა უკან წაეღო თავისი წინადადება [3,17].

თურქეთი განსაკუთრებით დაინტერესებული იყო მას დაბრუნებოდა 1877-1878 წ. რუსეთთან ომის შედეგად დაკარგული ტერიტორიები. კერძოდ, ყარსის, არტანისა და ბათუმის ოლქები.

1 დოკუმენტი. 1917 წლის 21 დეკემბერს საგარეო საქმეთა მინისტრი ნესიმი ბე საგარეო საქმეთა სამინისტროს სწერდა:

„ამ საკითხს მე და თქვენი კულმანს გარკვეული საკითხებითან დაკავშირებით დიდი ხნის განმავლობაში ვისაუბრეთ.

1. ვერმანელები დაყინებით მოითხოვენ სამშვიდობო მოლაპარაკების სამ ნაწილად დაყოფას: ა) საერთაშორისო საკითხების ერთობლივად განხილვა. ბ) რამდენიმე ქვეყანის შორის არსებული საკითხების უშუალოდ ამ სახელმწიფოებს შორის გადაწყვეტა. გ) ორ სახელმწიფოს შორის არსებული გასარკვევი საკითხების უშუალოდ მათივე მხრიდან მოგვარება.

შევეზე რა საკუთრივ ჩვენს მდგომარეობას, აუუხსენი, რომ მოლაპარაკებების ცალ-ცალკე ჩატარება შეიძლება გარკვეული სიძნელეები წარმოშვას განსაკუთრებით, როდესაც ჩვენს ხალხს საერთო მიზნების მისაღწევად დიდი თავგანწირვა გამოიწიხა. ამის გამო, მოკავშირეთა მხრიდან სამშვიდობო მოლაპარაკების მცდელობა არ უნდა ვიყოს მიტოვებული, რადგან ეს საერთო სამშვიდობო მოლაპარაკების პერიოდში ცუდ მაგალითად აღიქმება. ამ საკითხთან დაკავშირებით თქვენი დე კულმანს განმიცხადე, რომ თუ მოკავშირე ქვეყნები ოფიციალური მოლაპარაკების პერიოდში ხალხებს შორის არსებულ მიიშენლოვან საკითხებს ერთობლივად გადაწყვეტენ, ანდა თუ მათი წარმომადგენლები ერთად მიიღებენ მონაწილეობას მოლაპარაკებებში, მაშინ მოსალოდნელი რისკი თავისთავად იქნება თავიდან აცილებული. მაგალითად, ტერიტორიების გვაკუაციის, კაბიტულაციების, ხელშეკრულებების და სხვა შესაძლო მოსაგვარებელი საკითხების გადაწყვეტა შესაძლებელია, ერთი მხრივ, ვერმანისა და ავსტრიასთან ერთად, ხოლო სხვა საკითხები, რომლებიც ყველა ქვეყნის ინტერესების სფეროში შედის, მაგალითად, სრუტეების საკითხი, შეიძლება ერთობლივად განხილოს მონაწილე ქვეყნებს შორის ბელგარეთის ჩათვლით. ცოცხალი ძალით ზარალის ანაზრაუების საკითხში ვერმანა საფრანგეთის გამო მოლაპარაკებებიდან ვერავითარ დადებით შედეგს ვერ მიიღებს, ამიტომაც ის ვერავითარ მოთხოვნაზე ვერ წამოაყენებს. თუმცა, თქვენი კულმანს განაცხადე, რომ აღნიშნულ საკითხში თქვენდამი დახმარებისკენ უკან არ დავიხვეთო. კულმანს ისიც აღნიშნა, რომ ზავის დადება აუცილებელია იმ ქვეყნებთან, რომლებთანაც გაწვევითი გვაქვს დიპლომატიური ურთიერთობა, ან

კომპლექსით საომარ ძღვომარებაში, მაგრამ არა ფორმალურად, რადგან მოლაპარაკებანი გაქანურდება და თვით მოკავშირეთა შორის არსებული სხვადასხვა მოსაზრებების გამოც კი იგი უაზროდ ჩაივლის და ფაქტიურად არაერთი შედეგი არ ექნება.

ჩემი აზრით, ტერიტორიების ვეკუცაიის, კაპიტულაციების, სრუტეების, ხელშეკრულებების საკითხები, ის სურთო საკითხები, რომლებიც შედის ჩვენი ხელისუფლების ინტერესების სფეროში, აგრეთვე, გერმანელების წინადადება ცალ-ცალკე ზაეის დადების შესახებ, რომელიც ჩვენ აღრვევ გამონდა ჩაფიქრებული და თუ ვენდობით იმასაც, რომ გერმანელები არ შეიცვლიან აზრს ფელაფერ ამისთან დაკავშირებით, ვარდა ამისა, თუ სხვა გადასაჭრელ საკითხებთან ერთად ცოცხალი ძლის ზარალის ანაზღაურების საკითხაც დადებითად გადაწყვეტთ, მაშინ გერმანელების ეს კვივალიურტური წინადადებები უყომნოდ უნდა მივიღოთ.

თუ გერმანელებმა მოთხოვეს ცოცხალი ძლის ზარალის ანაზღაურების ცალკე საკითხად ვანხილვა, მაშინ ფელანარად შევეცდებით ამ საკითხში მათი ვავლენის გამოყენებას და კონკრეტულ დახმარებას ჩვენდაძი. მოსალოდნელია, რომ საფრანგეთში მფრებული ზარალის გამო, გერმანელებმა დაუშვებლად ჩათვალონ თავისივე მოკავშირების სასარგებლოდ რუსეთის მურ ცოცხალი ძლის ზარალის ანაზღაურება, რადგან სამშვიდობო პროტოკოლში შეტანილი პრეტენზიები მომავალში ძირითადი ზაეის დადებისას საფრანგეთის წარმომადგენლებმა შეიძლება გერმანელთა საწინააღმდეგოდ გამოიყენონ. ხვალ საღამოს ბრესტ-ლიტოვსკში მივეუბ ზაერებით. სანამ აღნიშნულ საკითხს პირველივე სხდომაზე ვავტანდეთ, მანამ ვთხოვთ კენტ ნომრანი დეკემით გამოვივე ზაერთ ინსტრუქციები ბრესტ-ლიტოვსკში და განსაზღვროთ ჩვენი მოქმედების ფორმა სამშვიდობო მოლაპარაკებაზე ამ პირობების მიხედვით, თუ ჩვენი მაღალადმატებული მთავრობა მიიღებს გერმანელების მურ შემოთავაზებულ პრავრამას.

2) მუსიე დე კულმანს კუთხარი, რომ ეს არის ჩვენთვის ხელსაყრელი შემთხვევა რუსეთთან ომის შედეგად კონტრბიუციის სახით დაკარგული ჩვენი ტერიტორიების დასაბრუნებლად. კულმანმა მიპასუხა „ამგვარად ვაფართოების ტენდენცია ჩვენი ქვეყანაშიც იგრძნობა და თუ თქვენ ამ ტერიტორიებს მიიერთებთ, ჩვენც კმყოფილები დავრჩებით, თუმცა ეს ძალიან რთულია“. მუსიე კულმანის ამ სუბრიდან ჩანს, რომ საკითხი ჩვენ მოვკანდეს და არაერთარ დახმარებას არ ვავეინწვევ. როგორც კი მომტევა ხელსაყრელი მომტეტი, აღნიშნულ საკითხზე ვიბუშავებ.

3) კულმანი ვეღება არ ჩარის რუმინეთი რუსეთთან მოლაპარაკების მსვლელობაში. მანვე აღნიშნა, რომ თუ ეს ასე არ მოხდა მაშინ საჭიროა ისეთი ვზით მოქმედება, როგორც აქეს აღნიშნული მის აღმატებულება აქქი ფამას თავისსავე დეკემში. ჩემს განცხადებაზე, ბულგარელებმა ტერიტორიები არ უნდა მიიღონ, კულმანმა მიპასუხა: „ჩვენ სამნი ვართ, ისინი მარტონი არიან, ვურაფერს ვაკეთებენ, იძულებული იქნებიან დათანხმდნენ“. გამოზდინარე აქედან, რაიმეს დამტება საჭიროდ აღარ ჩავთვალე.

4) მუსიე კულმანს გადავეცი კავკასიის არმიის მთავარსარდლის წინადადება, ხელი მოქწერა ზაეის პირობებზე კავკასიის რესპუბლიკის სახელით. საბოლოოდ ჩვენ ორივე

ასეთ აზრზე შევთანხმდით, რომ აღნიშნული თემა რუსეთთან ერთად ბრესტ-ლიტოვსკში განგვეხილა და თუ კავკასიის მთავრობა თავის გადაწყვეტილებას ვერ გვაცნობებდა, არ მოხლებოდა კავკასიის რესპუბლიკის აღიარება. ამ პირობით იძულებულნი ვაგხდებით კავკასიის არმიის მთავარსადიდლოს ზევზე ხელი მოვაწერინოთ. ჩვენი აზრით, ამგვარმა ინფორმაციამ უნდა დააკმაყოფილოს ისინი და ეს უნდა იყოს მათთვის მისაღები, რადგან სხვა გამოსავალი არც არის. ამ საკითხთან დაკავშირებით ველოდებით თქვენს წინადადებას.

ხვალ საღამოს მუსიე დე კულმანი ბრესტ-ლიტოვსკში მიემგზავრება. კონტ ჩხვირანი დღეს გაემგზავრა. ჰაქჩი ფაშა ხვალ დილით ბერლინში იქნება, საღამოს ერთად გავეგზავრებთ ბრესტ-ლიტოვსკში. ჩვენი მოკავშირეების, როგორც მუსიე დე კულმანის, ასევე იმ საღამოს ბანკეტზე მყოფი ფინანსთა მინისტრის მუსიე კელფრინის აზრები გვაანალიზებ, ვფიქრობ, რომ ზაივის დაღებიას მათი მხრიდან არაერთი დადრკოვლებები არ შეიქმნება. მუსიე კულმანმა ჩემს კითხვაზე ასეთი პასუხიც კი გამტა: „ყოველ შემთხვევაში, რუსები ვერსად წაგვიყვანონ“ [3, 45-46].

II დოკუმენტი. ნესიმი ბეის მიერ გაგზავნილი დეკემბო თურქეთის მთავრობამ გაანალიზა. პაიილ ბეიმ 1917 წლის 22 დეკემბერს თურქეთის საგარეო საქმეთა მინისტრს ნესიმი ბეის ასეთი პასუხი გაუგზავნა:

„მინისტრთა სამჭომ დღიი ხნის განმსვლობაში იმხეჯელა გერმანელთა წინადადებების თაობაზე, რომელიც აღნიშნული იყო ჰაქჩი ფაშას 15 დეკემბრის დეკემბოში, თუ როგორი სახით უნდა ჩატარებულიყო სამშეილობო მოლაპარაკებები და დაეთანხმა აღნიშნული საკითხების მოლაპარაკებებზე განხილვას. გარდა ამისა, მიუღიოთ რა თქენი აღმსტებულების დეკემბო, საკითხი კიდევ ერთხელ იქნა შესწავლილი. ჩვენი და გერმანიის ერთობლივად მოსალაპარაკებელ საკითხებში, ყველაზე მნიშვნელოვანია ჩვენსა და რუსეთს შორის გადასწვევტი საკითხები. შეიძლება ითქვას, რომ ამგვარად შეიძლება ჩვენი ძირითადი ინტერესების ერთობლივად დაცვა. თუმცა, ჩვენს მოწინააღმდეგეებს შემდეგ მოლაპარაკებებში რა მოთხოვნებს წაუუყენებთ, წინასწარ არ იქნება ცნობილი. თუ მივიღებთ გერმანელთა წინადადებას და ვერ დავეუპირისპირდებით ინვლისელებს, ვეღარ მივიღებთ ჩვენი მოკავშირეებისგან საგრძობ დახმარებას იმ საკითხებში, რომლებიც ერთად უნდა განვიხილოთ, მაშინ ეს მდგომარეობა გაათამებს ჩვენს მოწინააღმდეგეებს. ამგვარად ჩვენი ბრძოლა თავიდანვე წაგებულად ჩაითვლება და შედეგიც ჩვენითვის საშიში იქნება. ჩვენ ვფიქრობთ, რომ პოლიტიკურ ბრძოლაში იგივე კანონებით უნდა ვიხელმძღვანელოთ, რა კანონებითაც ერთმანეთს იობის სხვადასხვა ფრონტებზე ვებმარებთ. ყველასთვის საშიშია სამშეილობო მოლაპარაკებებზე იმ საფუძვლების მოშლა, რომელიც უზრუნველყოფს გამარჯვებას შოფლიაოში ყველა ჩვენს მტერზე. მუსიე კულმანზე აღინიღელ საგარეო საქმეთა მინისტრთან შეთანხმებული წინადადებების მუსიე კულმანის მხრიდან უარყოფა, ძალიან სამწუხარია. გერმანელები ვკპარდებამ, რომ მხარს დაგვიჭკრენ იხეთ საკითხებში, რომლებიც პირველი ეტაპის ხელშეკრულებაში არ შეუა, მაგრამ მოლაპარაკებების პერიოდში წამოიჭრება და შემდეგ ცალ-ცალკე დაიყოფა, მაგრამ

ასეთი მდგომარეობა ჩვენ ჩვენი საბოლოო ზავისათვის მოუღებლად მიგვანნია და ამგვარ კომპრომისურთიერთობებს ვერ დავცერდნობით. ეს ხელშეკრულება ადრევე რომ არ ყოფილიყო ხელმოწერილი, მაშინ ჩვენ დღეს ჩვენი მტრების წინააღმდეგ ჩვენი მოკავშირეების მხოლოდ ფორმალურად დაცვას უნდა დავცერდნობოდით? ისმება კითხვა და ამ კითხვაზე პასუხს მუსიუ კულმანისაგან ველოდებით.

ზემოთხსენებულ საკითხებთან დაკავშირებით მინისტრთა საბჭომ შემდეგი გადაწყვეტილება გამოიტანა: კვლავ იქნას მოთხოვნილი მოლაპარაკებების ერთობლივად ჩატარება, თუ ეს არ მოხერხდა, მაშინ განსაკუთრებული საკითხების მონაწილეთა შორის გადაწყვეტა, მაგრამ მათი დაცვა ძირითადი მოლაპარაკების პერიოდში, როგორც ყველა მონაწილის ინტერესების სფეროში შექმალი საკითხისა, თუ ამ წინადადებას ვერ მოვალბენებთ, მაშინ ჩვენი მხრიდან იგი მაინც უნდა იქნეს დაცული და უარყოფილ იქნეს ჩვენი წინადადებების ყოველგვარი პროტესტი, შესაძლებლობების ფარგლებში მომავლის გარანტიის აღების პირობით ერთობლივი საკითხების განხილვის დაწყება.

თუ გერმანელები და ავსტრიელები მიიღებენ ტერიტორიებს, მაშინ ჩვენი მოთხოვნები ტერიტორიების თაობაზე აუცილებელი და გამართლებულია. ამ ჩვენი უფლების ერთობლივად დაცვა გათვალისწინებულია ჩვენს შორის დადებულ მოლაპარაკებების მუხლებში. თუ ჩვენი მოკავშირეები ზავის შედეგად ტერიტორიული თვალსაზრისით სარგებელს ნახავენ, ხოლო ჩვენ არ მოგვეცემა საშუალება მივიღოთ ტერიტორიები, მაშინ ჩვენმა წარმომადგენლებმა უნდა წამოაყენონ წინადადება ჩვენი ვალუბის გაუქმების შესახებ, რაც კონპენსაციად ჩაითვლება.

ეს საკითხი უნდა წამოიტარას მაშინ, როდესაც განხდება კონსოციური ინტერესები და ჩვენს მოკავშირეებს შორის ურთიერთმისაღები სავაჭრო ხელშეკრულება დაიდება.

აუცილებელია შემდეგი გარანტიის მიღება, რომ სანამ ავსტრიისა და გერმანიის ჯარები დაიწყებენ რუსეთის დაკავებული ტერიტორიების დაცლას, მანამდე რუსეთმა უნდა დაცალოს თურქეთის დაკავებული ტერიტორიები.

გერმანელებმა იციან, რომ თუ მოითხოვენ ცოცხალი ძალის ზარალის ანაზღაურებას, მაშინ იძულებული იქნებიან დაკავებული ტერიტორიების მიხედვით უფრო მეტი კონტრიბუცია გადაიხადონ, ამიტომ შეიძლება მათ ეს თუმა არც კი განიხილონ. მაგრამ, აღნიშნული საკითხი ჩვენითვის სხვაგვარად დგას. ოსმალეთის სახელმწიფოს მნიშვნელოვანი ტერიტორია თავდასხმების არედ იქცა. გერმანელებს სამძვილად აქვთ უფლება აქ განედილო ზარალის გამო კონტრიბუციიდან კომპენსაცია მიიღონ, რასაც ისინი იმედოვნებენ და ფიქრობენ, რომ ისარგებლონ ჩვენი საერთო გამარჯვების შედეგით. მაგრამ, თუ ჩვენ ვერ შევძლებთ კონტრიბუციის რუსებისაგან აღება, მაშინ იგი მოკავშირეებმა თავიანთ თავზე უნდა აიღონ“ [3, 46].

აღნიშნული დოკუმენტებიდან ჩანს, რომ თურქეთის პოლიტიკური წრეები ფრთხილობენ გერმანიასთან ურთიერთობაში, მოუხედავად მათ შორის ხელმოწერილი ხელშეკრულებისა, უშინით და იციან, რომ მოლაპარაკებების პერიოდში მარტოდ დარჩენა მათი პოლიტიკის კრახს მოასწავებს. თუმცა, არა თუ მოწინააღმდეგეებისათვის, არამედ გერმანიისთვისაც

არაფრის დათმობას არ აპირებენ და ცდილობენ მიიღონ შესაძლებლობების მაქსიმუმი.

III დოკუმენტი. ქვემოთ მოგვყავს თურქეთის საგარეო საქმეთა მინისტრის ნესიმი ბეის 1917წ. 26 დეკემბრით დათარიღებული წერილი პაილელ ბეისადმი:

„რუსებსა და მოკავშირეებს შორის ხელი მოეწერა ცალკე ხელშეკრულებას. რუსეთსა და გერმანიას შორის დადებული ხელშეკრულების მნიშვნელოვანი ნაწილი სასიკეთოდ დასრულდა. ჯერჯერობით მხოლოდ რამდენიმე საკითხი დარჩა გადასაწყვეტი. ხელშეკრულების მიხედვით, გერმანიის მიერ დაკავებული ტერიტორიის ერთი ნაწილი რუსეთს უნდა გადაეცეს, ხოლო მეორე ნაწილში (კურლანდიაში) ძველს ლიტვაში, ლიფლანდიაში, ესტლანდიაში, პოლონეთში უნდა ჩატარებულიყო პლენისციტი. ორივე მხარემ დაადგინა, რომ აღნიშნული პლენისციტი უნდა ჩატარდეს ან გერმანიის ჯარების მიერ ამ ტერიტორიების დატოვებამდე, ან კიდევ დატოვების შემდეგ, რადგანაც ხელშეკრულების მუხლები შეთუშავენულია, ამიტომ მოსალოდნელია, რომ იგი ძალაში შევიდეს. რუსეთსა და ავსტრიას შორის მოლაპარაკებების უშუალოდ ნაწილი ხელშეკრულებით დასრულდა, თუმცა, ავსტრიის მიერ დაკავებული ტერიტორიების დაცლის საკითხი დამოკიდებულია რუსეთ-გერმანიის მოლაპარაკებების შესრულებაზე. გერმანელებმა ტერიტორიების შესახებ წამოაყენეს პირობა, რისი არსიც მდგომარეობს შემდეგში, რომ თურქეთისა და ავსტრიის დაკავებული ტერიტორიები დაუბრუნდეთ ყოველგვარი შეზღუდვის გარეშე. ბულგარეთსა და რუსეთს შორის არ არსებული გადასაწყვეტი საკითხების გამო, მათი მოლაპარაკებანი ძალიან ძალე დასრულდა.

ჩვენთან მოლაპარაკებების პერიოდში საკითხების მნიშვნელოვანი ნაწილი გადაწყდა ტერიტორიულ საკითხებთან დაკავშირებით, რუსებს სურთ ჩვენში განხორციელონ ისეთივე მეთოდი, როგორც თავიანთთან აქეთ განხორციელებული; ე.ი. ტერიტორიების დღევანდელი მდგომარეობების გასარკვევად ისინი ვკითხაობენ პლენისციტის ჩატარებას ჩვენს დაკავებულ აღმოსავლეთის ვილაეთებში. ამბზე ჩვენ ვუპასუხეთ, რომ ჩვენთან არ არსებობს სომხური საკითხი, ჩვენი თქვენთან (მთავრობასთან) ერთად მიღებული გადაწყვეტილებების მიხედვით, აუუხსენით, რომ ეს არის ჩვენი საშინაო საკითხი, რომელიც მოწესრიგდება ჩვენივე კონსტიტუციის მიხედვით და მათი წინადადება ამგვარად უარგვეთი. რადგან ეს პირობა საერთოა ჩვენთვისაც და გერმანელებისთვისაც, ამიტომ გერმანელებმა თავიდანვე შეგატყობინეს, რომ ისინი ეთანხმებოდნენ ჩვენს პასუხს. რუსებმა კონკრეტულად ვერაფერი ვუპასუხეს, ამიტომ ეს თემა გადაადო. ფაქტობრივად ყოველგვარი წინააღმდეგობების გარეშე ჩაიარა ხელშეკრულების ვველა საკითხის მოგვარებამ.

დღეს საღამოთი ჩატარდა საერთო სხდომა, სადაც წარმოითქვა გამოსამშვიდობებელი ტექსტები. შემდეგ რუსეთის დელეგაცია პეტერბურგს გაემგზავრა, ბრესტ-ლითოვსკში დაბრუნდება 4 ანგარს. მათ მოლაპარაკებების პერიოდში შეთუშავენული მუხლები უნდა წარუდგინონ თავიანთ მთავრობას განსახილველად და შესასწავლად. დაბრუნდებათ და მოლაპარაკებები გაგრძელდება. ჩვენ გერმანელებთან და ბულგარელებთან ერთად ბერლინში

მეფე შარვაშიძის რამდენიმე დღით. ავსტრიელებს არდადეგები ვენაში უნდა გაატარონ.

ჩვენ დღი ხნის განმავლობაში მოკავშირეებთან ერთად ვიზილაკლით სამი ვილაკლით საკითხს, რომელიც ბერლინის ზავით რუსეთს გადაეცა. როგორც ზემოთ აღინიშნა, რუსებს შემოგვთავაზებს, რომ ჩატარებულიყო პლემბისკაცი ჩვენს აღმოსავლეთ ვილაკლებში. ჩვენ ამ საკითხზე შევჩერდით და პასუხი არ გავუცით, რადგან საჭიროდ ჩავთვალეთ, რომ ეს საკითხი განგვეხილა მოკავშირეებთან ერთად. კონკრეტულ წინადადეგებს, ამ საკითხის ჩვენთვის მისაღებ ფორმაში გადასწავლასთან დაკავშირებით, ვაცნობდით უმოკლეს კვამი" [3,22-23].

ცხადია, რუსეთი არ აპირებდა თურქეთთან წინა ომში დაკავებული ტერიტორიების დათმობას.

1917 წლის ნოემბერში, როგორც ზემოთ ითქვა, საბჭოთა რუსეთის მთავრობამ გამოსცა დეკრეტი, რომლითაც იგი აღიარებდა ერთა თვითგამორკვევის პრინციპს. თურქეთის მთავრობამ გადასწავლა ეს პრინციპი გამოუყენებინა თავისი მიზნების განსახორციელებლად: 1977-1978 წ.წ. რუსეთ-თურქეთის ომის შედეგად დაკავებული ტერიტორიებიდან უნდა გამოეყვანილიყო რუსეთის ჯარები და ამ რეგიონში, რეფერენდუმის ჩატარების გზით გარკვეულიყო მისი სტატუსი [2, 293].

ამრიგად, საბჭოთა რუსეთმა, ერთა თვითგამორკვევის პრინციპის აღიარებით, ოსმალეთს მისცა იარაღი მისივე წინააღმდეგ სამოქმედოდ.

IV დოკუმენტი. 1918 წლის 17 იანვარს ენვერ ფაშასადმი გავზავნილი წერილიდან ვკვებულობთ:

„კუმში კულმანმა ჩვენი წინადადეგების თანახმად მოიწვია მოკავშირეები და გააკეთა მოხსენება რუსებთან ჩატარებული მოლაპარაკების საკითხებისა და ზოგიერთი თემის თაობაზე. დღეს საგარეო საქმეთა სამინისტროს სახელზე გამოსავ ზაენ დეკემბრში ამ მოხსენებას უკვლეულად ვაცნობდით, ველოდებით ასლის ვადმოცემას მათი მხრიდან.

დღეს სადილზე სტუმრად ვიმყოფებოდით კულმანთან და პრინციან. იქ ყოფნის პერიოდში ტრაკიმ შეხვედრა მოითხოვა, ალბათ მოლაპარაკებების გავრცელება სურს. არის ცნობები, რომ ორივე მხარე დაეინებით დგას თავიანთ პოზიციებზე, რომელიც გამოხატეს წერილობითი სახით, ხოლო ბოლშევიკებს აქვთ სურვილი მოლაპარაკებების გაყვანურებისა. დისკუსიების პერიოდში მათ მიერ ნალაპარაკები, ხოლო შემდეგ გაგრძელებული აზრებით სურთ მსოფლიო რევოლუციის მოხდენა. ასეთ სიტუაციაში გერმანელები მოლაპარაკებიდან არავითარ სასურველ შედეგს არ ელოდ. ჩვენი ინიციატივა ორი დღეა აჯად არის, კულმანმა ისარგებლა ამით და მის გამოჯანმრთლებამდე რუსებთან მოლაპარაკების გავრცელება არ ისურვა, დაიწყო მოლაპარაკებები უკრაინასთან. მისი მიზანია უკრაინასთან ხელშეკრულების დადება და თუ ამას მაღწევს, ამგვარად ვაელებს მასხედებს ბოლშევიკებზე. უკრაინელები მოითხოვენ ვალაქიის დამოუკიდებლობას. ჩვენი ინიციატივაა, რომ თუ დაიდება ხელშეკრულება, მათ ავსტრიის თურინდიქციის ქვეშ მიუცემთ აფრიანა. კულმანი ამის თაობაზე იმჯიანდაა, თუ შეეხებით ჩვენს საკითხს, მოგახსენებთ,

რომ თქვენი ვუშინდელი დეპუტატად, აგრეთვე „პრავდის“ პუბლიკაციებიდან ნათელი გახდა, რომ რუსებს სურთ სომხებს მისცენ დამოუკიდებლობა. ეს უნდა იყოს მიზეზი იმისა, რომ რუსეთმა პირველი მოლაპარაკებების დროს არ მოითხოვა ჩვენი ტერიტორიები. საღამოს ჩვენ ჩავატარეთ თათბირი, რომელშიც მონაწილეობა მივიღო იმზეთ ფაშამ (სამხედრო მრჩეველი). საკითხი ორ საწილად დავყავით. პირველი—რადვიან მოღოშვილებთან ზავს ხელი მოვაწერეთ, რუსებისაგან და გერმანელებისაგან უნდა მოვითხოვოთ ტერიტორიებიდან ჯარის გაყვანის გარანტია, რომელსაც გერმანელები მოვცემენ იქნებ იმისათვის, რომ არ მოხდეს ვეაკუაცია რუსეთის ტერიტორიიდან, რუსები კი შემოვკლავებენ დაცდას. ჩვენ ვფიქრობთ, არ დავკამოფილდეთ ამით. სხვა ვაზ არაა, გარდა იმისა, რომ გერმანელებს საჭირო ძალები ვთხოვოთ, შავი ზღვიდან ბათუმში ჯარი გადავსხათ და თუ შესაძლებელი იქნება, მუსლიმებთან გაერთიანებით განვახორციელოთ ის იდეა, რომელიც ომის დასაწყისში გვქონდა. რადგანაც რუსებმა ზავს ხელი მოაწერეს მთელი რუსეთის სახელით, მათ საწინააღმდეგო არაფერი უნდა ჰქონდეთ ამ ოპერაციისა ფორმალურად კავკასიის რესპუბლიკის წინააღმდეგ, რომელიც რუსეთის წინააღმდეგ შეამზოხე მდგომარეობაშია.

მეორე—თუ ვაქცევდით არსებულ ურთიერთობას ბოლშევიკებთან, მაშინ მხოლოდ უკრაინასთან უნდა მოვაწეროთ ხელი სამშვიდობო ზავს. ასეთ პირობებში უკრაინასთან მოლაპარაკების ვაზი იგივე სამხედრო შეტევის განხორციელება შეიძლება. მაგრამ აუცილებელია რუსული საჯარისო ფორმირებების (თეთრების) ნეიტრალიტეტის უზრუნველყოფა. აქ მყოფი უკრაინელების თქმით, (თეთრები) მათ ემორჩილებიან. მაგრამ სამხედრო თვალსაზრისით ეს საკითხი იმზეთ ფაშასთან არის შესათანხმებელი. მდგომარეობის გადასაწყვეტად რადენიმე კარიანტი შესაბამისა და თუ რომელიღაცა ვაზი გამოჩნდება, კიდევ მოვწეროთ. მაგრამ ამგვარი მოქმედების თუ უმოქმედობის დონე თქვენი მხრიდან უნდა განისაზღვროს, ვთხოვთ შევკატყობინოთ თქვენი აზრები ამის თაობაზე. ანდა თქვენი თანხმობა, რადვიან სხვაგვარ გარანტიას არავითარი საფუძველი არ ექნება [3,25-26].

მოყვანილი დოკუმენტიდან ჩანს, რომ თურქეთის შესვერებს სურდათ, გერმანელთა დახმარებით ზღვიდან ბათუმში ჯარები გადაესხათ, იქიდან შექრილიყვნენ კავკასიაში და შეექმნათ მუსლიმური სახელმწიფო თავანთი ეგიდით. ეს კი ნიშნავდა პანთურქისტული გეგმების განხორციელებას, რომელიც მათ მსოფლიო ომის დასაწყისში ჰქონდათ. თურქი დიპლომატების აზრით, ეს აქცია მიმართული იქნებოდა „კავკასიის შეამზოხე რესპუბლიკის“ წინააღმდეგ და რუსეთის ამის საწინააღმდეგო არაფერი უნდა ჰქონოდა.

ამრიგად, ჯერ კიდევ 1918 წლის დამდეგს თურქი პოლიტიკოსები უკვე გემგანდნენ „შეამზოხე რესპუბლიკების“, ე.ი. ამიერკავკასიის კომისარიატის წინააღმდეგ სამხედრო აქციას.

V დოკუმენტი. 1918 წლის 1 თებერვალს ენვერ ფაშასადმი გაგზავნილი წერილში

აღნიშნულია, რომ გერმანელებს ჰქონდათ სურვილი, ზავი დაეცოდა უკრაინასთან, ამის შემდეგ გაელაშქრათ რუსეთის წინააღმდეგ თვით პეტერბურგამდე და იძულებული გაეხადათ რუსეთი დაედო ზავი. ეს ვითარება ოსმალეთის სახელმწიფოს ინტერესების თვალსაზრისით თურქეთის დელეგაციისათვის ხელსაყრელი იყო. დოკუმენტებში ნათქვამია:

„...დღეს დილით ნესბი ბეის, პაქი და აზზეთ ფაშებთან ერთად შევხვდი კულმანს. განვუმარტეთ მცვომარეობა ჩვენს ოკუპირებულ ტერიტორიაზე და თქვენს მიერ გამოვზავნაღი დეპეშების ტექსტი იდენტურად გადავუთარგმნეთ. კულმანმა აღნიშნა, რომ ვერ ხელავს ბოლშევიკებთან სამშვიდობო ზავის დადების კერავითარ საშუალებას, ახლო მომავალში შესაძლებელია მცვომარეობის შეცვლა. ამიტომ, ჩვენი ტერიტორიების დასაბრუნებლად საჭიროა შეტევის ახლავე დაწყება. ამრიგად, ტერიტორიულ საკითხებში პოლიტიკური წინააღმდეგობა აღარ უნდა დარჩეს. ასეთ მცვომარეობაში მოვლასარაკეთ გერმანიის გენერალურ შტაბს და განვუმარტეთ, რომ, თუმცა, თქვენ შეტევისათვის ჩვენი არმიის მომზადება ვიდრძანდებათ, მაგრამ მავი ზღვის ფლოტის უფრო მეტი ნაწილი ბოლშევიკური არმიის ხელშია, ამიტომ ზღვა არ არის საიძვლო. საჭიროა ასეთ საკითხებს უფრო მეტი ყურადღება მიექცეს. ღმერთმა დავეყფაროს სომხების წინაშე წარუმატებლობისაგან, ეს ფაქტი მსოფლიოს თვალში ამზრზენი და ჩვენი ქვეყნის მუგნით ძლიან საშიში ვახდება. ამ შემთხვევით ვისარგებლეთ და ძირითადი საკითხის არგვლივ დიდხანს ვისაუბრეთ. გერმანელები საბოლოოდ დარწმუნდნენ ბოლშევიკების არასწორ მოქმედებაში, რადგან მათ ვენაში, ბერლინში აჯანყებების და რევოლუციის მტვლომა დააპირეს. ამასთანავე, ჩვენი აზრით, მოლაპარაკებათა წინსვლას ბერლინის და ვენის აჯანყებანიც უწყობენ ხელს.

უკვეჯლია, ასეთი მიზნებით ბოლშევიკებს ზავის შემდეგ სურთ გერმანიაც და ავსტრაციაც თავიანთ ქვეყანას დაამშვიკვისონ. მოუხდავად ამისა, ჩვენ რუსეთთან ზავის დადებით ბოლშევიკურ საფრთხეს თავიდან ავიცილივით, ამასთანავე, უკრაინასთან დაკავშირებით და ზავის დადებით ვამტობინებთ მათდამი ფარული დახმარების ვაწყევას.

მეორე მხრივ, ბოლშევიკებს სურთ რუმინეთის მეფის ვადაპირება. ჩზერნიში ავსტრიის იმერატორისადმი ვავ ზავნილი საბუთის შესახებ საიდუმლოდაც კი მითხრა. ქვემოთ ვაყნობებთ, რომ უკრაინასთან ზავის დადების შემდეგ გერმანელებმა ბოლშევიკებს უნდა შეუტონ და პეტერბურგამდე მივიდნენ, ამათ აიძულებენ მათ, რომ ზავზე ხელი მოაწერონ. ამ საქმისათვის საჭირო ზოშები უკვე მიღებულია.

ამ მცვომარეობას ჩვენ, ოსმალეთის სახელმწიფოს ინტერესებიდან ვამომდინარე, უფრო ხელსაყრელად ვთვლით. ბოლშევიკების პროგრამაში ვატარებულია აზრი (ოღონდ სხვა ფორმით) ძველი დიდი რუსეთის ხელახალი აღორძინების შესახებ. რუსეთი წინააღმდეგვთ ფინეთისა და უკრაინის დამოუკიდებლობისა: თუ შეიქმნება უკრაინის რესპუბლიკა, შეიქმნება ყირიძის სახელმწიფოც და შემდეგ კი კავკასიაში ისლამური სახელმწიფოს შექმნაც ვახდება შესაძლებელი. ყირიძიდან უშუალოდ მიღებულ ორ წერილს დეპეშით ვამოვივ ზავნიით. მისში აღნიშნულია, რომ იქ შეიქმნება ისლამური სახელმწიფო. ოთხი-ხუთი დღის განმავლობაში უკრაინელებთან ზავი დაიდება და

უკრაინელებს პირველი დახმარების სახით ავსტრიიდან და გერმანიიდან ორმოცი ათასზე მეტი სამხედრო ტყვე გადაეცემათ. თუ აქედან უკრაინულმა დელეგაციამ ვერ მიიღო ხელსაყრელი გადაწყვეტილებანი, ამ შემთხვევაში მე ჩემი აზრი გამჟღავნებდა. მაკალითად, როგორც ინგლისელები მოიქცნენ საბერძნეთში, ასევე შესაძლებელია გერმანული არმიის ერთი ნაწილი გაეგზავნოს უკრაინაში, ერთ-ერთ გავლენიან უკრაინულ პარს მანქონს ვენიზუელის ტიტული და უკრაინა განთავისუფლონ. ჩემი აზრები გავუზიარე ორივე მინისტრსა და გენერალს. უკრაინელებს ეშინათ იმისა, რომ ეს ქმედება მათ სამშობლოს ზიანს მოუტანს. მაგრამ მოსალოდნელია, შემდეგში განვითარებულმა მოვლენებმა დაარწმუნონ ისინი ამში. ახლა ექვსის ნახევარზე ჩატარდება სხდომა. ამ მოლაპარაკების თაობაზე ზეგლე ცალკე მოვახსენებთ [3,22].

ამჟამად ჩანს, რომ თურქები დიდად იყვნენ დანტერესებულნი გერმანია-რუსეთის ომის განახლებით, რის შედეგადაც შესაძლებელი იქნებოდა უკრაინის, ყირიმისა და კავკასიის სახელმწიფოს შექმნა.

სწორედ ვანთურქისტული იდეების ნაყოფი გახდა შემდეგში ე.წ. „სამხრეთ-დასავლეთი კავკასიის ანუ ყარსის მთავრობა“. იგი დაარსდა 1919 წ. ანკარის ქ. ყარსში და მისი მთავრობისევე შედგენილი რუქით მოიცავდა ყარსის, ბათუმის, არტანის ოლქებს და სურამელის, ენძიაძინის მხარეებს. ეს იყო შედეგი ბრესტ-ლიტოვსკის საზავო ხელშეკრულების მეოთხე მუხლისა. როგორც ვხედავთ, მოვლენები კავკასიის საკითხის მიმართ სწრაფად იცვლებოდა. თავიდანვე ნათელი იყო, რომ ბრესტში აუცილებლად დაისმებოდა კავკასიური საზღვრების საკითხი. მაგრამ ამერკავკასიის მთავრობამ არაერთი ინტერესი არ გამოიჩინა ამ კონფერენციისადმი. მართალია, საბჭოთა რუსეთის მთავრობამ არ მიიწვია ამერკავკასიის დელეგაცია კონფერენციაში მონაწილეობის მისაღებად, მაგრამ მას შეეძლო პროტესტი განეცხადებინა, ანდა მეთვალყურეები გაეგზავნა.

ჩვენი აზრით, კავკასიის მთავრობის მიერ ბრესტ-ლიტოვსკის კონფერენციის სრული იგნორირება აშკარა შეცდომა იყო. ყარსის, არტანის და ბათუმის ოლქების მოსახლეობის უმრავლესობას ქართველები და სომხები შეადგენდნენ და ისტორიულადაც ეს რეგიონი ოსმალეთს არ ეკუთვნოდა. ყოველივე ამის გამო, ოსმალეთის პრეტენზიები უსაფუძვლო იყო და ამის დასაბუთებას კონფერენციაზე ყველაზე უფრო დამაჯერებლად ამერკავკასიის დელეგაცია შეძლებდა [2,303].

ამრიგად, 1 მარტს კონფერენციის ბოლო სხდომაზე, ულტიმატუმის პირობებში განხილვის გარეშე, გერმანიის მიერ საზავო ხელშეკრულებაში შეტანილ იქნა ახალი პუნქტი, რომლის მიხედვითაც რუსეთს უნდა გამოეყვანა თავისი ჯარები არტანის, ყარსისა და ბათუმის ოლქებიდან. ცხადია, ეს მოხდა თურქეთის დელეგაციის მოთხოვნით. 3 მარტს ხელი მოაწერეს ბრესტ-ლიტოვსკის ხელშეკრულებას. იმედია, ჩვენს მიერ სამეცნიერო ბრუნვაში შემოტანილი დოკუმენტი წყაროები გაამდიდრებენ იმ პერიოდის ისტორიოგრაფიას.

ლიტერატურა:

- 1 ვ. ნოზაძე, საქართველოს ადგიუნიისათვის ბრძოლა მესხეთის გამოშ. თბ., 1989.
- 2 შ. სკანიაძე, ბრესტის ზავი და საქართველო. კრ. ქართული დიპლომატია (წელიწდეული), ტ. III თბ., 1996.
- 3 T. Duran, Trk. **Diplomasisinin ilk Başarıları, Brest-Litovsk Hazırlıkları, Istanbul** 1973.

Roin Kavrelisvili

THE SOURCES OF
TURKISH ARCHIVAL DOCUMENTS ABOUT BREST-LITOVSKY PEACE-CONFERENCE.
(Summary)

The work contains the translation of five Turkish documents touching the materials about Brest-Litovskiy peace conference. In fact these are letters and instructions of the Turkish Government and the analysis of the course of talk.

A lot of unknown interesting facts are shown out.

The work will be the novelty for the Georgian historiography.

ნიკო ჯავახიშვილი

აღნიშნული მუშაურობის მიხედვით
გვარის ღირსებული შიამოყავალი

შალიკაშვილთა პირვანდელი გვარი როჭიკაშვილი ყოფილა. როგორც ვახუშტი ბატონიშვილი შენიშნავდა: „როჭიკაშვილი არს შალიკაშვილი, მოვიდა სამცხიდან“ [1,34]. მძეი ელიზბარ და იოთამ შალიკაშვილები ქართულ ისტორიულ წყაროებში დაახლოებით 1400 წლისათვის ჩანან.

XVI საუკუნის მიწურულიდან, ოსმალთა მიერ სამცხის დაკავების შემდეგ, შალიკაშვილთა გვარის ზოგიერთი წარმომადგენელი ქართლში გადასახლდა. ასე დაარსდა ქართლში ფეოდალური სენიორია საშაქილაშვილო.

შალიკაშვილთა სათავადო ღირსება აღიარებულ იქნა ქართლის მეფეების ლეარსაბ მეორისა (1606-1615) და ვახტანგ მეექვსის (1703-1724) მიერ 1611 და 1724 წლებში გაცემული სიგელებით.

სამცხიდან მოსული ქართლის თავადები—შალიკაშვილები იხსენიებიან ქართველ თავადაზნაურთა იმ ცნობილ სიაში, რომელიც ქართლ-კახეთის მეფემ ერეკლე მეორემ 1783 წელს წარუდგინა რუსეთის საიმპერიო მთავრობას.

იოანე ბატონიშვილის ნაშრომში „შემოკლებით აღწერა საქართველოსა შინა მცხოვრებთა თავადთა და აზნაურთა გვარებისა“, კითხულობთ: „შალიკაშვილინი „არიან საათაბაგოდანვე მოსრულინი შემდგომად განდგომისა ათაბაგისა და არიან მონათესავენი შორიელნი ათაბაგისა და ესენი მიღებულ იყვნენ პატივით დროსა სვიმონ მეფისასა წელსა 1550-სა და ესრეთვე უწოდებენ როჭიკაშვილებად სახელისა გამო ამთ წინაპარსა. ესენი სცხურობდნენ ვალმა მხარს ქართლისა სკრად წოდებულისა და არიან აწ ორ სახლად: 1)ვილიახლას შვილები, 2)ბეციას შვილები. გვართა ამთგანნი, რომელნიმე გარდასახლებულ არიან რუსეთსა შინა აღრითვე და რომელნიმე სახლობენ ახალციხესა შინა“ [2,30].

შემორჩენილია შალიკაშვილთა საგვარეულო გერბის რამდენიმე ვარიანტი. ერთი ამთგანი შეტანილია რუსი მკვლევარის ვ. ციხინსკის ნაშრომში [4,23]. მის ცენტრში მოთავსებულ საბრძოლო ფარზე ზემოთ ნახევარმთვარე და ექვსკუჩიანი ვარსკვლავა გამოსახული, ხოლო ქვემოთ—მახვილის, შუბისა და ისრის კომბინაცია.

ქართლ-კახეთის სამეფოს გაუქმებისა და მისი რუსეთის იმპერიის შემადგენლობაში შესვლის შემდეგ, 1826 წლის 26 მარტს, რუსეთის იმპერიის სენატმა ოფიციალურად აღიარა შალიკაშვილთა (შალიკოვთა) სათავადო ღირსება. 1864 წლის 26 თებერვალს,

იმპერატორ ალექსანდრე მეორის ბრძანებით, აღნიშნული ღირსება კვლავ აღიარებულ იქნა [3,7].

შალიკაშვილთა ერთი შტო, რომლის წარმომადგენლებიც იყვნენ თავადი ვდიშერ ვახუშტის ძე და მისი ვაჟები დიმიტრი და დავით, 1724 წელს ქართლის მეფე ვახტანგ შექვისესს გააყვინენ რუსეთში. სწორედ დიმიტრი შალიკაშვილის შვილიშვილი იყო რუსეთში ცნობილ მწერლად აღიარებული პეტრე ივანეს ზე შალიკოვი (1767-1852), რომელიც ალექსანდრე პუშკინთან მეგობრობდა.

შალიკაშვილთა ერთი შტო გვიანფეოდალურ ხანაში კახეთში (ახლანდელი გურჯაანის რაიონი) დამკვიდრდა. სწორედ ამ შტოს წარმომადგენელია ამჟამად თადარიგში მყოფი „ოთხგარსკვლავიანი“ გენერალი (აშშ-ში ეს უმაღლეს საშხედრო წოდებად ითვლება) ჯონ მალხაზ შალიკაშვილი, რომელმაც თავის მესხური წარმომავლის გვარიდან აველახე შეტად გაითქვა სახელი.

ჯონ შალიკაშვილს შესანიშნავი წინაპრები ჰყავდა. იგი პირდაპირი შთამომავალია XVI საუკუნის შუა ხანების მესხი ფეოდალის *ოთარ შალიკაშვილისა*.

ქართული გენეალოგიური საზოგადოების თავმჯდომარის იური ჩიქოვანის მიერ შედგენილი გენეალოგიური ტაბულის მიხედვით, ჯონ შალიკაშვილის უშუალო წინაპრები იყვნენ: *ოთარ-ვარაზ-კოკილა-ჯუანშერ-როჭიკა-ვახუშტი-ზურაბ-ოთარ-ივანე-აოსებ-ივანე-აოსებ* და *დიმიტრი შალიკაშვილები*.

ჯ. შალიკაშვილის პაპის მამა *ივანე აოსების ძე შალიკაშვილი* (1813-1866) რუსეთის სამხედრო არმიის გენერალ-მაიორი იყო. მას ცოლად ჰყავდა გულბათ ჭავჭავაძის ასული დარია.

ჯ. შალიკაშვილის პაპა იოსებ ივანეს ზე შალიკაშვილი (1847-1904) სანკტ-პეტერბურგის კადეტთა კორპუსში სწავლობდა. მამის გარდაცვალების გამო, 18 წლის იოსები იძულებული გახდა სამშობლოში დაბრუნებულიყო. შემდეგ იგი ჯერ ოდესის ე.წ. რიშელიეს ლიცეუმში სწავლობდა, ხოლო შემდეგ კავკასიაში დისლოცირებულ რუსეთის ჯარებსა და ადმინისტრაციაში მსახურობდა. მას ცოლად ჰყავდა პოლონელი არისტოკრატის დიმიტრი სიმონის ძე სტაროსელსკის (1832-1884) და ეკატერინე თადეოზის ასულ გურამიშვილის ქალიშვილი ნინო. მასთან იოსებს სამი შვილი: დავით (1886-1940), თამარ (1888-1955) და დიმიტრი (1896-1978) შალიკაშვილები შეეძინა. აქვე დავძენთ, რომ ეკატერინეს დის ოლღას მეუღლე, ანუ იოსებ შალიკაშვილის სიმამრის ქვისლი, დიდი იღია ჭავჭავაძე (1837/1907) იყო.

გიმნაზიის დამთავრების შემდეგ *დიმიტრი აოსების ძე შალიკაშვილი* პეტერბურგის პაეტა კორპუსის საშხედრო სასწავლებელსაც ამთავრებს და ოფიცრის წოდებით მონაწილეობს I მსოფლიო ომში. იგი რუსეთ-გერმანიის ფრონტზე იბრძოდა.

საქართველოს დემოკრატიული რესპუბლიკის შექმნის შემდეგ დიმიტრი სამშობლოში დაბრუნდა. მან თავის უფროს ძმასთან, დავითთან, ერთად ქართულ არმიაში დაიწყო სამსახური.

1921 წლის დასაწყისში დიმიტრი შალიკაშვილი ანკარაში მოქმედი საქართველოს საელჩოს თანამშრომელი ხდება.

საქართველოს დემოკრატიული რესპუბლიკის დამხობის შემდეგ დიმიტრი ძმასთან ერთად ემიგრაციაში მიემგზავრება. დავითმა თავი საფრანგეთის უცხოელთა ლეგიონს, ხოლო დიმიტრამ პოლონეთის არმიას („არმია კრაივა“) შეუფარეს.

1932 წელს დიმიტრი შალიკაშვილმა ცოლად შეირთო რუსეთიდან პოლონეთში ემიგრირებული მეფის გენერლის, თავადის ასული, დელით გერმანელი გრაფინიას შთამომავალი მარია რუდიგერ-ბელაიევა. მასთან დიმიტრის ორი ვაჟი-ოთარ და ჯონ შალიკაშვილები შეეძინა.

ჯონ შალიკაშვილი 1936 წლის 27 ივნისს დაიბადა ვარშავაში.

პოლონეთის ოკუპაციის შემდეგ გერმანელებმა თავის სამსახურში მიიღეს პოლკოვნიკი დიმიტრი შალიკაშვილი, რომელიც „ქართულ ლეგიონში“ ჩარიცხეს.

1944 წლის ივნისამდე იგი ნორმანდიაში (ჩრდილოეთ საფრანგეთში), ხოლო ივნისიდან-1945 წლის მაისამდე ჩრდილოეთ იტალიაში მსახურობდა. იგი ტყვედ ინგლისელებს ჩაუვარდა, რომლებმაც 1946 წელს გაათავისუფლეს.

1944 წელს, საბჭოთა არმიის პოლონეთის ტერიტორიაზე შეჭრის გამო, შალიკაშვილების ოჯახმა დატოვა ვარშავა და თავი ბავარიაში მცხოვრებ გერმანულ ნათესაებს შეაფარა. აქ მათ 1952 წლამდე დაჰყვეს, შემდეგ კი აშშ-ში გადასახლდნენ და ილინოისის შტატში, ჰეორიაში დაბინავდნენ.

ჯონ შალიკაშვილმა, რომელიც აშშ-ში 16 წლისა ჩავიდა, ინგლისური მალევე შეისწავლა. მან წარჩინებით დაამთავრა ბრედლის უნივერსიტეტის საინჟინრო-მექანიკური ფაკულტეტი და ბაკალავრის ხარისხი მოიპოვა. ჯორჯ ვაშინგტონის უნივერსიტეტის დასრულების შემდეგ, ჯ. შალიკაშვილს საერთაშორისო ურთიერთობათა მაგისტრის ხარისხი ენიჭება.

ახალგაზრდა შალიკაშვილი უდიდესი ინტერესითა და მონდობით იწყებს სამხედრო საქმის დაუფლებას, რაშიც, ცხადია, დიდ როლს თამაშობს შალიკაშვილთა სახელოვანი საჯარეულოს ძირძველი მხედრული ტრადიციები. ამაში ადვილად დაერწმუნებით, თუ თვალს გაავადვინებთ გენერალ შალიკაშვილის მიერ ღირსეულად განვლილ გზას საველე-სარტილერიო სკოლის მსმენელიდან აშშ-ის სამხედრო პირამდე. აქვე დავუხვით, რომ ქვემოთ მოტანილი ცნობები იმ მონაცემებიდან არის ამოკრებილი, რომელიც 1996 წლის 3 იანვარს გენერალმა შალიკაშვილმა პირადად გამოგვიცხავნა.

აშშ-ის უმაღლესი სამხედრო-საზღვაოსნო სასწავლებლის, შტაბის კოლეჯისა და არმიის სამხედრო კოლეჯის დასრულების შემდეგ, 1959 წელს ჯ. შალიკაშვილი ოფიცერთა საკანდიდატო სკოლასაც ამთავრებს. მას მიენიჭა არტილერიის „მორე ლეიტენანტის“ (შუესაბამება ჩვენში მოქმედ „ლეიტენანტს“) სამხედრო წოდება. მომდევნო 23 წლის განმავლობაში იგი სხვადასხვა საპასუხისმგებლო თანამდებობაზე მსახურობდა, არა მხოლოდ ალიასკაზე და კონტინენტურ აშშ-ში, არამედ ევროპისა და აზიის მრავალ ქვეყანაში, კერძოდ, გერმანიაში, იტალიაში, ვიეტნამსა და სამხრეთ კორეაში.

მეოცე საუკუნის 60-იანი წლებიდან დაწყებული, ჯონ შალიკაშვილის სამხედრო კარიერა ერთობ წარმატებით ვითარდება. 1962 წლის 7 ივლისს-კაპიტანი, 1973 წლის 7 ივლისს-მაიორი, 1980 წლის 7 ივლისს-ლეიტენანტ-კოლონელი (ვიცე-პოლკოვნიკი).

ხოლო 1982 წლის 15 მარტს – კოლონელი.

1982 წელს ჯ. შალიკაშვილი ბრიგადის გენერლად დააწინაურეს და აშშ-ის სამხედრო ხელმძღვანელობაში ასრულებდა: დირექტორის მოადგილის, სტრატეგიისა და პოლიტიკური დამკვეთის მოვალეობებს.

1984 წელს ჯ. შალიკაშვილი გერმანიაში ბრუნდება და პირველ ჯავშან-სატანკო დივიზიაში მისი მეთაურის ასისტენტად ინიშნება.

1986 წლის 1 სექტემბერს 50 წლის ჯ. შალიკაშვილის გენერალ-მაიორის სამხედრო წოდება მიენიჭა. იგი ბრუნდება აშშ-ის სამხედრო ხელმძღვანელობაში და ამ უწყების ხელმძღვანელის მოადგილის თანაშემწედ ინიშნება.

1987-89 წლებში ჯ. შალიკაშვილი ვაშინგტონის შტატის ქალაქ ფორტ ლევისში დისლოცირებულ ინფანტერიის მეცხრე მოტორიზებულ დივიზიაში მსახურებდა. 1989 წლის აგვისტოდან კი კვლავ გერმანიაში გადაჰყავთ და ევროპაში დისცოლირებული აშშ-ის მეშვიდე არმიის შტაბის უფროსის მოადგილედ ინიშნება. ამავე წლის 1 ოქტომბერს მას გენერალ-ლეიტენანტობას ანიჭებენ.

1991 წლის აპრილში ჯ. შალიკაშვილი სათავეში ედგა ოპერაციას „Provide Comfort“-ს ანუ „უკუემისცემას“, რომლის წარმატებით განხორციელების შედეგად ჩრდილოეთ ერაყში ასიათასობით ლტოლვილი ქურთი დაბრუნდა.

1991 წლის აგვისტოში ჯ. შალიკაშვილი ვაშინგტონში გაიწვიეს და აშშ-ის შტაბების უფროსთა გაერთიანებული კომიტეტის თავმჯდომარის თანაშემწედ დანიშნეს.

1992 წლის ივნისიდან 1993 წლის ოქტომბრამდე გენერალი შალიკაშვილი ევროპაში განლაგებული ნატოს ჯარების უმაღლესი მთავარსარდალი იყო. იმადღროულად იგი აშშ-ის შეიარაღებული ძალების ევროპის კომანდის მეთაურობასაც ითავსებდა.

ჯ. შალიკაშვილი ამერიკა-კორეის, ამერიკა-ვიეტნამის და ერაყ-ქუვეითის ომების აქტიური მონაწილეა. სპარსეთის ყურეში ომის დროს მან თავი გამოიჩინა რთული სამხედრო და დიპლომატიური ამოცანების წარმატებით გადაწყვეტით. ამასთანავე, თავისი შავალწლიანი თავდადებული სამხედრო სამსახურის განმავლობაში, გენერალმა „შალიმ“ (ასე უწოდებდნენ მას აშშ-ის შეიარაღებულ ძალებში) დიდი ავტორიტეტი მოიპოვა, როგორც უბრალო ჯარისკაცებს, ასევე მაღალი რანგის სამხედრო პირთა შორის. გენერალმა სახელი გაითქვა პოლიტიკოსთა შორისაც. მან გამოჩნეული წვლილი შეიტანა აშშ-ის სამხედრო ძალთა სტრატეგიისა და დამკვეთის საკითხთა სათანადოდ დამუშავებაში.

სწორედ შემოხსენებულ თვისებათა გამო, 1993 წლის 25 ოქტომბერს, პრეზიდენტმა ბილ კლინტონმა ჯ. შალიკაშვილი აშშ-ის შტაბების უფროსთა გაერთიანებული კომიტეტის რიგით მეცამეტე თავმჯდომარედ დანიშნა. ამ თანამდებობაზე იგი 1997 წლის ოქტომბრამდე ანუ ორი ვადით იმყოფებოდა.

ამრიგად, 1993-97 წლებში გენერალი ჯონ შალიკაშვილი მსოფლიოს უძძლავრესი ქვეყნის უმაღლესი სამხედრო პირი იყო.

წყაროები და ლიტერატურა:

1. ვახუშტი ძატიანიშვილი, აღწერა სამეფოსა საქართველოსა, ქართლის ცხოვრება, ტ. I, ტექსტი დაფუძნებული ფელა ძირითადი ხელნაწერის მიხედვით ბიძინა ვახუშტიშვილის მიერ თბ., 1973.
2. თანუ ძვარცხოინი, შემოკლებით აღწერა საქართველოსა შინა მცხოვრებთა თავადთა და აზნაურთა გვარებისა, მასალა ისტორიისათვის, თბ., 1997.
3. ნიკო ვაკაშიაშვილი, შალიკაშვილები, „ტრადიციები, დღევანდელი“, თბ., 1997.
4. Цихинский В., Кавказский Гербовник, часть I, Тавадские роды, Петроград, 1992 (рукопись).

Niko Javakhishvili

**JOHN MALKHAZ SHALIKASHVILI-THE WORTHY DESCENDANT OF
THE FAMOUS MESKHETIAN SURNAME**

(Summary)

The article gives a brief account of the story of Joh Malkhaz Shalikashvili, which is the worthy descendant of the famous Meskhetian surname.

In the late feudal period one branch of the Shalikashvilis settled in Kakheti. General J. M. Shalikashvili, which was the chairman of the Joint Chiefs of Staff of USA (1993-97), is one of the representative of the Kakhetian branch of the Shalikashvili house.

მანანა გაბუნია

უკველსი ადამიანი სამხრეთ საქართველოს ვულკანური
პითიანეთის რეგიონში

საქართველოს ტერიტორიაზე ძველიქვის ხანის მრავალრიცხოვანი სადგომი არაიანბრადაა განაწილებული. გამოყოფენ ამ ძველების გავრცელების ექვს რაიონს [12, 13], რომელთაგან ორი-მტკვრის მარჯვენა სანაპიროს დაბალმთიანი ნაწილი (ქვემო ქართლი) და ჯავახეთის ზეგანი, სამხრეთ საქართველოს ვულკანური მთიანეთის ფარგლებშია მოქცეული. შეიძლება ითქვას, რომ დღემდე ძველიქვის ხანის ძეგლებით ყველაზე ღარიბად სწორედ ეს ბოლო რეგიონი იყო წარმოდგენილი.

უკანასკნელი ათწლეულის მანძილზე სიტუაცია მკვეთრად შეიცვალა. ამ რეგიონისადმი ინტერესის გაძლიერება გამოიწვია, ერთი მხრივ, მისმა სუსტმა შესწავლილობამ და, მეორე მხრივ, დღეს უკვე კარგად ცნობილი დმანისის ძველიქვის ხანის სადგომის აღმოჩენამ [9, 36-46; 14, 93-107], რომელიც იზოტოპური ასაკისა (1,8±0,1 მლნ. წელი) და პალეომანტიკუმის მონაცემებით (ოლდუვაის ეპიზოდი-1,9 მლნ. წელი) ქვედა პლეისტოცენის დასაწყისს შეესაბამება [10, 3-53; 11 36-46; 14, 93-107]. აქ აღმოჩენილი ნაპარხი ადამიანის ნაშთები Homo erectus-ის ჯგუფს მიეკუთვნება, და, როგორც ირკვევა, ერთ-ერთი უძველესია ევრაზიაში [10, 3-53; 11, 36-46]. ახლა ყოველივე ამას ისიც ემატება, რომ თუ ჯავახეთის ზეგანზე, რომელიც სამხრეთ-დასავლეთიდან უშუალოდ ესაზღვრება დმანისის რეგიონს, დღემდე ცნობილი ძეგლები—ახალქალაქი I-IV, დილისკა, კოქიანი და სხვ. მხოლოდ ზედაპირულად აკრეფილი მასალით იყო წარმოდგენილი და შესაბამისად სრულიად მოკლებული ლითოლოგიურ-სტრატეგრაფიულ დახასიათებას [4, 5-9; 2, 2-3; 3, 3-19], დღეს ამ რეგიონშიც იქნა გამოვლენილი ბიოსტრატეგრაფიული მონაცემებით კარგად დასახუტებული უძველესი ქვის ხანის ადგილსაბოვებელი—ახალქალაქის ამირანის გორა, წინათ ცნობილი როგორც ადრეპლეისტოცენურ ხერხემლიანთა ნაშთების მდიდარი ადგილსამყოფელი [5, 5-176; 15, 237-239]. აქ მოპოვებული ფაუნის საერთო იერმა და მისი ადგილსამყოფელის ტაფონომიურმა პირობებმა საფუძველი მოგვცეს გვევარაუდა, რომ მასთან შეიძლება დაკავშირებული ყოფილიყო ძველი ადამიანის სადგომი. საყურადღებოა, რომ პირველმა სადაზვერვო თხრილმა ჩვენი ვარაუდის სისწორე დაადასტურა. მას შემდეგ, 1992 წლიდან 1999 წლის ჩათვლით, იქ მცირე მასშტაბის არქეოლოგიური გათხრები მიმდინარეობდა.

ამირანისგორაზე გამოვლენილ კულტურულ ფენაში, თანამედროვე ნიადაგური სფერულიდან 0, 85-0, 91 მეტრის და „0“-ის დონიდან 1,10-1,12 მ სიღრმეზე ერთდროულად

გვხვდება ნამარხი ძვლები და არქეოლოგიური ნაშთები [15, 237-239].

წარმოებული გათხრების შედეგად ქვედა პლეისტოცენისათვის დამახასიათებელ ნამარხ ხერხემლიანთა ისეთი ფორმები იქნა მიკვლეული, როგორიცაა თროგონთერიული და სამხრეთის სპილოები (*Mammunthus aff. trogontherii*, *Archidiscodon meridionalis*), პიპარიონოიდული და ზიუსენბორნული ცხენები (*Equus hipparionoides*, *Equus siissenbornensis*), ეტრუსკული მარტორქა (*Dicerorhinus etruscus*), გარეული კატა (*Felis silvestrus*), ნამარხი ძროხა (*Bison sp.*), ხმალებილა ვეფხვი (*Homotherium*) და სხვ. [6, 1-10; 15, 237-239].

აღმოჩენილი ფაუნისტური კომპლექსის ეკოლოგიური შედგენილობა მოწმობს იმას, რომ ახალქალაქის მდებარეობაში და მის მიმდებარე უბნებში ქვედა პლეისტოცენის დასასრულსა და შუაპლეისტოცენის დასაწყისში (აღმოსავლეთ ევროპის სკალის მიხედვით) უმთავრესად გაბატონებული უნდა ყოფილიყო ნახევრად-სტეპური ლანდშაფტი. ჰავა, როგორც ჩანს, უნდა ყოფილიყო ზომიერად ცხელი, ისეთი, როგორც აღმოსავლეთ ხმელთაშუაზღვისპირეთის დიდი ნაწილისათვის იყო დამახასიათებელი [5, 5-176; 1, 56-57; 3, 3-19].

აღსანიშნავია, რომ მსგავსი ბუნებრივი გარემოს ჩამოყალიბება სამხრეთ საქართველოს ეულკანური მთიანეთის რეგიონში უკვე პლეისტოცენის სულ დასაწყისში აღინიშნება. ამაზე მეტყველებს დმანისის უბეკლესი ქვისბანის სადგომის პალეონტოლოგიური კომპლექსი, რომელთანაც ამირანისგორის ფაუნა გარკვეულ ეკოლოგიურ მსგავსებას ამჟღავნებს.

ბუნებრივი გარემოს მეტ-ნაკლები მსგავსება აისახა, აგრეთვე, პალეობოტანიკურ მონაცემებშიც, რომლებიც სავანური ტიპის ლანდშაფტის არსებობაზე მიუთითებს [11, 36-46; 1, 56-57; 7, 3-5].

დაახლოებით მსგავს სურათს ვხედავთ პლეისტოცენის დასაწყისში აღმოსავლეთ ხმელთაშუაზღვისპირეთის ტერიტორიაზეც, კერძოდ პალესტინაში, ლიბანსა და სირიაში [17, 93-94; 18, 351-389; 16, 19-20].

ამგვარად, პლიოცენის მიწურულსა და ადრეპლეისტოცენში ჯგავნების ზეგნის მსგავსი პალეოლანდშაფტი ფართოდ იყო გავრცელებული მთელი წინა აზიის ტერიტორიაზე [8, 5-7; 16, 19-10; 13, 5-37; 5, 174-175; 3, 3-19]. ამიტომ, ბუნებრივია ვიფიქროთ, რომ დროის აღნიშნულ მონაკვეთში წინა აზია და მთელი ახლო აღმოსავლეთი ამიერკავკასიის, ყოველშემთხვევაში, მისი სამხრეთ-აღმოსავლეთ ტერიტორიის ჩათვლით შეადგენდა ერთ ზოგიერთგვარაფორულ პროვინციას [5, 17-174; 3, 3-19; 11, 36-46], რომლის ცალკეულ უბნებში ამ დროს დამკვიდრებული იყო უკვე უძველესი ადამიანის დასახლებისათვის ხელსაყრელი პალეოკლიმატური და ლანდშაფტური პირობები. ამაზე მეტყველებს აღნიშნული ტერიტორიების პალეონტოლოგიურ-არქეოლოგიური და პალეონტოლოგიური კომპლექსები, როგორიცაა დმანისის ახალქალაქის, ლენინაკანის, ბეთლემის, უბეიდის და ზოგიერთი სხვა, რომელთა ანალიზი გვიჩვენებს, რომ თუმცა მათ ბევრი აქვთ საერთო (ე. წ. ვილაფრანკული ფაუნის ელემენტები), მაგრამ ადრე პლეისტოცენის სხვადასხვა ეტაპს მიეკუთვნებიან [3, 3-19].

ამ პალეოლანდშაფტური პირობების მოკლე მიმოხილვის შემდეგ კვლავ დაუბრუნდეთ ამირანისგორას, სადაც, როგორც აღვნიშნეთ, ნამარხ ხერხემლიანთა ნაშთებთან ერთად

ქვის (ანდზიტ-ბაზალტი) რამდენიმე არტეფაქტით იყო მოპოვებული. ახლა ჩვენს კოლექციას უკვე 20 ნივთი შეადგენს; ესენია: საფხეკი, საჩეხ-საჭრელისებური იარაღები, წვეტანისებური იარაღი, ნუკლეუსები, სხვადასხვა სახის ანატეკეები და სხვადასხვა ზომის ქვარგვალები (ტაბ. I-III). გარდა ჩამოთვლილისა აქ მოპოვებულია წითელი ფერის ქანგმიწის-ობრის ფრაგმენტი და რამდენიმე აშკარა მანუპორტი.

მართალია, მოპოვებული არქეოლოგიური მასალა ვერჯერობით მცირეა, მაგრამ საქმოდ მტკიცელი, რადგან ემზნევა აშკარად გამოხატული არქაული ნიშნები, როგორც ტიპოლოგიაში, ისე პირველადი ატეკეის ტექნიკაში, მეორადი დამუშავების სახეებში, რაც ნამდვილად ადრეპალეოლითისთვის არის დამახასიათებელი.

ამირანისგორის დათარიღებასთან დაკავშირებით ისიც უნდა აღინიშნოს, რომ სამხრეთ საქართველოს ვულკანური ნალექების სტრატეგრაფია, ძირითადად, აქ გავრცელებული ტერიტორიულ ნალექებში ნანახ ზერხემლიანთა ფაუნაზეა დაფუძნებული, რომელთა გეოლოგიური ასაკი ადრე პლეისტოცენის მიწურულია ან შუა პლეისტოცენის დასაწყისი და შესაბამისად, არქეოლოგიური მასალაც ადრეულ აშელს უნდა მიეკუთვნოს.

ამირანისგორა, როგორც აშელური ხანის ადრეული საფეხურის ძველი, იმითაც არის საყურადღებო, რომ თუ ფაუნის მიხედვით ვიმსჯელებთ, მისმა შესწავლამ შეიძლება თვალი გაგვაღებინოს უძველესი ადამიანის გარემოსა და ყოფის იმ ცვლილებებისათვის, რომელსაც ადგილი ჰქონდა დმანისის გვიანვილაფრანკული ეტაპის შემდგომ პერიოდში.

დმანისისა და ახალქალაქის ფაუნებში ისეთი საერთო ფორმების არსებობა, როგორიცაა სამხრეთის სპილო, ეტრუსკული მარტორქა, ზაზუნა, ბმალკბილა ვეფხი და ზოგიერთი სხვა, უნდა მიუთითებდეს გარკვეულ მემკვიდრეობითობას, თუმცა, ზოგიერთი ბოსტრატეგრაფიული ხარვეზი მათ შორის სრულიად აშკარაა [1, 36-46; 3, 3-19].

ამირანისგორის ადგილსაპოელები არქეოლოგიური კომპლექსი ისევე, როგორც მისი კალთებიდან აკრეფილი ზედაპირული მასალა—საჩეხი იარაღები, ჩოპერები, საბოკები, ბეფახი და სხვ. და ჯავახეთის ზეგანზე ადრე აღმოჩენილი ღია სადგომებიდან ახალქალაქი I-IV, ჭიქიანი, დილის კამოდინარე ქვის იარაღები და წარმოების ნაშთები, აგრეთვე, სამცხის ტერიტორიაზე მოპოვებული ზაკის, ამხერისგორის, ფერსის კომპლექსები და უამრავი იზოლირებული მონაპოვარი, რომლებიც აშელის ეპოქის სხვადასხვა საფეხურს მიეკუთვნება, დღეს უფლებას გვაძლევს ვიმსჯელოთ სამხრეთ საქართველოს ვულკანური მთიანეთის ტერიტორიაზე ძველი ადამიანის განსახლების ფართო მასშტაბებსა და ინტენსივობაზე.

ლიტერატურა:

1. გაბუნა მ., კვეთა ა. პატარა ხრამის პეტროგლიფები, თბ., „მეცნიერება“, 1980.
2. გაბუნა მ., კალაძე კ., ბუფანიშვილი თ., სამხრეთ საქართველოს მთიანეთის არქეოლოგიური ექსპედიცია, IAI, თბ., 1980.
3. გაბუნა მ., სამხრეთ საქართველოს მთიანეთის ძველიქვის ხანა „სადისერტაციო მაცნე“, „მეცნიერება“ თბ., 1989.

4. გრეგოლა ვ. ვაკახეთის ქვედაპლეისტოციური ძეგლები, „მასალები საქართველოსა და კავკასიის არქეოლოგიისათვის“ ტ. IV, თბ., 1965.
5. გვია ა. ახალქალაქის ქვედაპლეისტოციური ძეგუწოვართა ფუნა. თბ., 1962.
6. გვია ა. ახალქალაქის ამრანისგორაზე 1992-1996 წლების გათხრების შედეგად მოპოებული ფუნა (ზელნწერი), გვ. 1-10.
7. *Аваков Г.С.*, О находке каркаса и воробуйника в нижнечетвертичных озерных отложениях Южной Грузии. ДАНАНГ ССР, 135, №ТБ 1960.
8. *Врецагик Н.К.* Млекопитающие Кавказаза Москва, 1959.
9. *Габуния Л.К.* Векуа А.К., букиашвили Т.В. среда обитания древнейших ископаемых модей Кавказа Известия АНГССР, серия биологическая Т14, №5 Тб., 1988.
10. *Габуния Л.К.*, Векуа А.К., Дманиский ископаемый человек и сопутствующая ему фауна позвоночных, Тб., 1993.
11. *Габуния Л.К.*, *Векуа А.К.*, *Лорткиანიძე Д.О.*, Природная обстановка первичного проникновения древнего человека в умеренные широты, "Известия АНГ", серия географическая, №6, 1996.
12. *Каландадзе А.Н.*, Разыскания по археологии доантичной Грузии., Автореферат дисс. на соиск уч. ст. докт. ист. наук., "Наука", 1969.
13. *Фюрон Р.*, Введение в геологию и гидрологию Турции. М-Л., 1955.
14. *Bosinski G.*, *Bugianisvili*, *Mgeladze N.* et al Der Altpaläolithische Fundplatz Dmanisi in Georgien (Kaukasus). *Jarbuch der Röm-Germ. Zentralmug*, 36, Mainz, 1989.
15. *Gabunia M.*, *Vekua A.*, *Tvaltselidze M.* Der altpaläolithische Fundplatz Achalkalaki am Amiranis-Berg in Dzavacheti-Gebiet Archeologische Korrsrespondent platz, 24, Heft 3, Mainz.
16. *Coon C.* Cave exploration in Iran. Philadelphia, 1951.
17. *Hooijer O.* Early Pleistocene mammalian fauna from Bethleem. Bull. of the Britishch Museum Natuzal Histiry and Geology, N3. 1958.
18. *Tchernov E.*, *Guesin C.* et a. Des mammiferes du pleistocene inferieur de la Valleé du Hordan a Ubeidiyen. Memoires at travo du Centre de recherche Français de Jerusalem N5 Jerusalem, 1986.

Manana Gabunia

AN ANCIENT MAN IN THE VOLCANIC MOUNTAINOUS REGION OF GEORGIA

Summary

For some time last the growth of interest was due to the fact that on the one hand, Volcanic Mountainous Region of Georgia had barely been investigated at all, and on the other hand the discovery of the now well-known old Stone Age Site of Dmanis which according to its isotopic age (1,8 + 0,1 millenium) and paleomagnetic data (the so-called Olduvai episode - 1,9 millenium) is related to the early Pleistocene, Fossil

man remains found here belong to the group of Homo erectus, and evidently one of the oldest in Eurasia. The aforesaid allows scholars to regard this region as a possible hearth of the original settlement of known sites distributed on the Javakheti plateau directly adjacent to Dmanisi region-Akhalkalaki I, II, III, IV, Diliska, Chikianey etc. Where represented only by the material gathered on the surface and this, lacked lithological-stratigraphical characteristics, today we have discovered here ancient sites rich in biostratigraphic data-Amiranis-Gora in Akhalkalaki.

Although the obtained archaeological data is quite poor as yet, it nevertheless is rather significant, as it bears obvious archaic traits, both in the technique of its original splitting, and in the lines of secondary processing, typology, which is characteristic of the early paleolithic, Biostratigraphic facts show that the archaeological materials discovered there must be related with the most early Ashelian (1 millenium).

So the archaeological complex located near Amiranis-Gora and the surface staffs which were found now and before say that in Javakheti the early open settlements were in Akhalkalaki I-II, they are Diliska, Chikianey, in Samtskhe-Amkhereys-Gora, Khakey, Persatey, Persa and a large number of finds data of which is earlier than Ashilian Period make us think that the Volcanic Mountainous Region of South Georgia was settled with ancient men.

ირინა ღამბაშიძე

სამცხე-ჯავახეთი ძვ. წ. II ათასწლეულში

საქართველოს ისტორიაში სამცხე-ჯავახეთი ერთ-ერთი უძინშენლოვანესი და კულტურულად დაწინაურებული პროვინცია იყო, რომელიც ისტორიული მესხეთის შემადგენლობაში შედიოდა და საქართველოს ტერიტორიის სამხრეთ-დასავლეთი ნაწილი ქცა.

მესხეთის გეოგრაფიული მდებარეობა უძველესი დროიდან ხელსაყრელ პირობას ქმნიდა კულტურულ-ეკონომიკური ერთიერთობების განვითარებისათვის საქართველოს ტერიტორიაზე ცნობილ ძველ კულტურებსა და მცირე აზია-მახლობელი აღმოსავლეთის ცივილიზაციის ცენტრებს შორის კავშირების დამყარების საქმეში.

მტკვრის ხეობა კი იმათათვე ერთ-ერთი ცენტრალური მაგისტრალი იყო, რომლის საშუალებითაც ხდებოდა სწორედ ეს ურთიერთობები.

ძვ. წ. II ათასწლეულის პირველ ნახევარში, იმ დროს როდესაც აღმოსავლეთ საქართველოს ტერიტორიაზე განვითარების უმაღლეს საფეხურს აღწევს შუა ბრინჯაოს ხანის „თრიალეთური დიდი ფორღანების ბრწყინვალე კულტურა“, სამცხე-ჯავახეთი ამ კულტურის გავლენის სფეროში ექცევა და ყალიბდება ამ ბრწყინვალე კულტურის მესხური ლოკალური ვარიანტი [1, 169].

განსაკუთრებულ ინტერესს იწვევს სამცხე-ჯავახეთში ნიალა-ზველის მონაკვეთზე შესწავლილი ფორღანული სამარხები. ფორღანული სამარხები-კამრები ბაზალტის ქვისგან მშრალი წყობით ნაგები და ცრუთაღურად გადახურულ მიწაში ჩადგმულ აკლდამებს წარმოადგენს, რომელთაც ყველა შემთხვევაში შესასვლელი აღმოსავლეთის მხრიდან აქვს მოწყობილი. სამცხე-ჯავახეთში ასეთი დასაკრძალავი ნაგებობების ორი ტიპი დასტურდება: ერთი (სოფ. ზველის) სამსაფეხურიანი ჩასასვლელი კიბით [2, 13], სადაც ძირითადად 1,3-1,5 მეტრის სისქის კულტურულ ფენებში დაფიქსირდა უამრავი მიცვალებულის ინჰუმაციურად და კრემაციურად დაკრძალული ადამიანის ჩონჩხის ნაშთი და, ამასთანავე, მრავალრიცხოვანი თიხისა და ლითონის ინვენტარი (ტაბ. I).

მეორე შემთხვევაში კი (ახნია-ღუმელია-ბერთაყანები) აკლდამაში შესასვლელი დროშოსით (დერეფანი) სამარხი კამრისაგან ტიხრით არის გამოყოფილი, სადაც ცენტრალურ ნაწილში ერთი მიცვალებულის ჩონჩხია დასვენებული [1, 18; 3, 10-11].

სოციალური ურთიერთობების თვალსაზრისით, სამსაფეხურიანი აკლდამები გათვალისწინებული უნდა ყოფილიყო ეკონომიკურად მძლავრი დიდი ცალკე ოჯახების საძვალეებად [2, 15], რომელშიც ხანგრძლივი პერიოდის განმავლობაში იკრძალებოდნენ

ამ ოჯახის წევრები. ეს გარემოება თავისთავად იწვევდა მათში მძლავრი კულტურული ფენების წარმოშობასა და მიცვალებულთა ჩონჩხების აღრევას. მეორე ტიპის აკლდამაში კი ნასვენებული უნდა ყოფილიყო გვარში ან ტომში დაწინაურებული პირი. მიუხედავად იმისა, რომ სამარხებში აღმოჩენილი ინვენტარის უმრავლესობა ადგილობრივი ლოკალურობით ხასიათდება (ტაბ.II), მეორე ნაწილი ფართო სატომთაშორისო ურთიერთობებზე მეტყველებს, რომელიც მიგვანიშნებს თავისებური კავშირების არსებობაზე კოლხეთის დაბლობის, შიდა ქართლის, სომხეთის ხეთურ-მცირეაზიულ და ეგეოსურ თანდროულ კულტურებთან. ყოვლანსულ სამარხ-კამრებში მოპოვებული თიხის ჭურჭელი, ბრინჯაოს იარაღი, ოქროსა და ვერცხლის მხესამკაული, მაღალგანვითარებული, ესთეტიკური მითხეინილების საზოგადოების არსებობას ადასტურებს.

ძვ. წ. II ათასწლეულის შუა ხანებში, როდესაც შუაბრინჯაოს ხანის თრიალეთის კულტურა წვევტს არსებობას და მისი გავლენით მესხეთში უკვე აღარ წარმოებს ყოველწლიური სამარხების აგება და აღარ მზადდება მესხური კერამიკა, სამცხე-ჯავახეთში იწყება ბრინჯაოს ხანის ახალი ეტაპი-გვიანბრინჯაოს ხანა. შუაბრინჯაოს ხანაზე გარდამავალი პერიოდი ამ რეგიონში მკვეთრი ცვლილებებით გამოირჩევა. შუა ბრინჯაოს ხანის კულტურული ტრადიციების შენარჩუნებით იწყება ფართო ხასიათისა და რთულპროფილიანი სამეღვთიანო ხელოსნობა და ეს მხარე ერთ-ერთი მაღალგანვითარებული მეტალურგიული პროვინცია ხდება [4, 77].

მეტალურგიის განვითარებამ გამოიწვია ლითონის დამზადებაში ლოკალური თვისებურების წარმოქმნა, რაც სრულიად ნათლად გამოვლინდა დისკოსები გულსაკიდების (ტაბ.III), სხვადასხვა ტიპის საკინძებისა (ტაბ.IV) და სატყვეების მესხური ტიპის ნაყოფიერებაში.

სამეცნიერო კვლევის დროს გამოიკვეთა სამცხეში მომხდარი ცვლილებების ამსახველი ზოგიერთი ასპექტი, კერძოდ, ძვ. წ. II ათასწ. შუა ხანებში სამხრეთული კულტურების გავლენით საზოგადოებრივ ყოფა-ცხოვრებაში იცვლება წამყვანი მეურნეობის პროფილი, რაც დაკავშირებული უნდა ყოფილიყო ახალი ეთნიკური ელემენტის გამოჩენასთან, რომელიც არ იცნობენ შუა ბრინჯაოს ხანის მესხური კერამიკის დამზადების ტრადიციებს და ძირითადად ლითონწარმოების რთული ტექნოლოგიები ჰქონდათ კარგად ათვისებული. ამ პერიოდში პირველად ჩნდება ამ ტერიტორიაზე კოლხური ცული, როგორც სარიტუალო მტანდარტი. ამ შემთხვევაში ეს ცულები იმ უძველესთაგანია, რომელნიც კოლხური კულტურის გამოჩენასთან ერთად იწყებენ არსებობას. მეცნიერულმა კვლევამ საშუალება მოგვცა ახლებურად დაგვეჩინა კოლხური კულტურის ჩასახვის პერიოდში კოლხური ცულებისა და მათი პროტოტიპების ფუნქციონალური დანიშნულება და დამზადების მეტალურგიულ-ტექნოლოგიური თავისებურებანი, რაც შუა ბრინჯაოს ხანის ტრადიციების გავლენით უნდა ყოფილიყო განპირობებული (ტაბ.VI).

ამ მხრივ მნიშვნელოვანი ძველებია გამოვლენილი ბორჯომის ხეობაში, როგორცაა რელისი, ჩითახვის, კვირაცხოველის, ბორნიღელესა და ვორნას სამაროვნები. ამ შემთხვევაში, საქმე გვაქვს შუა ბრინჯაოს ხანის ბოლო ეტაპისა და მისი მომდევნო პერიოდების (ძვ. წ. XV-XIV სს.) სხვადასხვა სახეობის ორმოსამარხებთან, სადაც უმთავრესად

კიდურებმოხრილი თითო მიცვალებულის ნაშთი დადასტურდა. ნიშანდობლივია ქალების დაკრძალვა მარცხენა გვერდზე, მამაკაცებისა კი მარჯვენაზე.

დაკრძალვის წესისა და სამარხული ინვენტარის ზოგიერთი თავისებურებანი ნათლად ასახავს ახლო აღმოსავლეთის საზოგადოებასთან მჭიდრო კავშირ-ურთიერთობას, თვალნათლად შეიმჩნევა საზოგადოების მკვეთრი დიფერენცირებული ხასიათი, რასაც ადასტურებს მდიდარი და ღარიბი სამარხების არსებობა.

ბორნიღელის სამაროვანი, შუა ბრინჯაოს ხანის ფინალური ეტაპის სამარხების მაგალითზე განკუთვნილი უნდა ყოფილიყო მხოლოდ დიდგვაროვანთა და, ამავე დროს, კულტმასხურებამ დაწინაურებული პირებისათვის. როგორც სამარხული კომპლექსების შევსებით დაღვინდა, არსებობს წარჩინებულ პირთა ანუ ქურუმთა ფენა, რომელიც ხელისუფლებისა და კულტმასხურების ინსიგნიებით არის აღჭურვილი. დიდგვაროვან მამაკაცთა დაკრძალვის წესთან დაკავშირებით სრულდება აუცილებელი რიტუალი-აღაპი, რაც სამარხებში ხარის თავის ჩატანებით გამოიხატება, ხოლო ერთ შემთხვევაში მიცვალებული კვერზე დაკრძალული [5, 10-11] (ტაბ. V).

რაც შეეხება ქალის სამარხებს, ლითონის სამკაულის სიმრავლე და ნაირსახეობა აშკარად მათ დაწინაურებულ მდგომარეობაზე მეტყველებს (ტაბ. VI).

სარიტუალო ნივთების შესწავლამ საშუალება მოგვცა დაგვედასტურებინა დიფერენცირებული რელიგიური პანთეონის არსებობაც, სადაც ერთმანეთისაგან გამოხუნული ქალი-მზე და მამაკაც-ციცისა და ამინდის ღვთაებები. ამასთან, თუ ქალი-ღვთაებისადმი მიძღვნილი რიტუალის დროს გამოიყენებოდა მზის დისკოსებრი გულსაკიდი, მამაკაცი ღვთაების რიტუალში კოლხური ცული და კვერთხი ერთად ფუნქციონირებს.

თუ გაავითვალისწინებთ, რომ შუა ბრინჯაოს ხანის ფინალურ სტადიაზე სამცხეში ჯერ კიდევ არსებობს ყორღანული სამარხები და არ არის დაკარგული მათი ფუნქცია და მნიშვნელობა (ზევლის ყორღანები), სადაც შუა ბრინჯაოს ხანის ბოლო ეტაპის მორე ფენაში ერთადაა თავმოყრილი ინჰუმაციურად და კრემაციურად დაკრძალულ მიცვალებულთა ჩონჩხების ნაშთები, უეჭველია ვეგარაუდოთ, რომ ზეულის ყორღანული და ბორჯომის ხეობის ორმოსამარხები ერთიანი, ქრონოლოგიურად თანმიმდევრული კულტურის ძველებს უნდა წარმოადგენდნენ. ხოლო გვიანბრინჯაოს ხანის ადრეულ ეტაპზე კოლექტორი ყორღანული სამარხების შეცვლა ინდივიდუალური ორმოსამარხებით, საზოგადოებაში მკვეთრი დიფერენციის დასაწყისის მანიშნებელი უნდა იყოს, როდესაც გვარებსა და დიდ ოჯახებში ხდება ქონებრივად და სოციალურად დაწინაურებული ფენის გაჩენა, რაც თვალნათლივ აისახა მიცვალებულთა დაკრძალვის წესში.

გვიანბრინჯაო-ადრეკინის ხანის პერიოდში უკვე შესაძინევი ხდება თავისებური სახელების გაჩენა. ორმოსამარხების კვლევები ქვისგან შენდება, სამარხების თავზე გვეხედება ხელოვნური ზეინულები, იწყება წვეილადი დაკრძალვები და სხვ. ამ პერიოდში ძლიერდება აღმოსავლური ანუ შიდა ქართლური ტენდენციები. მაგრამ მოუხედავად ამისა, მასალებში კოლხური კულტურის ელემენტებიც არსებობს და ეს ტერიტორია გახდა აღმოსავლური და დასავლური კულტურების თანმხვედრის პლაცდარმი.

ამ მხრივ საყურადღებოა სოფ. უდემში აღმოჩენილი განძები, სადაც ნათლად გამოჩნდა, რომ სამცხეში რკინის ფართო ათვისების საწყის ეტაპზე ჯერ კიდევ შენარჩუნებულია ბრინჯაოს მეტალურგიული საწარმოო ჩვევები.

თუ რომელ ეთნიკურ ერთეულს ეკუთვნოდა აქ მცხოვრები საზოგადოება, ჯერ-ჯერობით ძნელი სათქმელია. ძვ. წ. II ათასწ. მეორე ნახევრიდან სამცხეში იწყება მოსახლეობის ინტენსიური განსახლება. რაც გამოწვეული უნდა ყოფილიყო თემის დაშლითა და საზოგადოებაში ცალკე ოჯახების გაჩენით.

ამდენად, მეცნიერულმა კვლევამ შედეგად მოგვცა განგვესაზღვრა მესხური, ლოკალური და თეოთიმოფიადი კულტურის ხასიათი და თავისებურებები უძველეს კულტურებთან ურთიერთობაში და მისი როლი ძვ. წ. II ათასწ. კავკასია-მასლობელი ადმოსავლეთის ერთიან ისტორიულ პროცესში.

ლიტერატურა:

1. ით. ვაფარიძე, ა. კვიციანი, ვ. ავალიშვილი, ა. წერეთელი, მესხეთ-ჯავახეთის არქეოლოგიური ექსპედიციის მუშაობის შედეგები, თბ., 1981.
2. ით. ლაშაშვიტ, ახალი მასალები სამცხე-ჯავახეთიდან. წინა აზია-ეგეოსურ სამყაროსთან ურთიერთობის საკითხისათვის „ძველის მგობარი“, №63, 1983.
3. ით. ლაშაშვიტ, ით. ლაშაშვიტ, ვაგუფთხოხილეთ მესხეთის არქეოლოგიურ ძეგლებს „ძველის მგობარი“, №1, 1990.
4. ით. ლაშაშვიტ, სამცხე ძვ. წ. II ათასწ. შუა ხანებში, სადიცენტრაციო ნაშრომი 1999 (ხელნაწერი).
5. ით. ლაშაშვიტ, წარწინებულ პირთა სამარხები ბორნილელს სამაროვანზე, „ძველის მგობარი“, №4, 1996.

ტაბულების აღწერილობა

- I- სოფ. ზველი, ყორღანული სამარხი №1. სტრატეგრაფიული კრილი და გვემა.
- II- შუა ბრინჯაოს ხანის მესხური კერამიკა.
- III- სამცხე-ჯავახეთში აღმოჩენილი დისკოსები ვულსაკლები.
- IV- სამცხე-ჯავახეთში აღმოჩენილი საკინძები.
- V- წარწინებულ მამაკაცის სამარხის ინვენტარი ბორნილელს სამაროვანთან.
- VI- ქურები ქალის სამარხის ინვენტარი ბორნილელს სამაროვანთან.

Irine Ghambashidze

SAMTSKHE-JAVAKHETI IN THE 2nd MILL.B.C.

Summary

Part of the Samtskhe-Javakheti expedition materials dating from the end of the Middle Bronze Age shows traces of a clear influence of the Asia Minor-Aegean culture. In this regard note should be taken of the coexistence in burials of the village of Zveli (Aspindza

district) of collective in humational and cremational customs of interment as well as the structural similarity of these burial chambers with that of the Aegean world. The custom of cremational burial in a vessel representing a large earthenware olergi, is also characteristic, for it is traceable to Hittite influences of the period of the Middle Kingdom the clay two-handled vessel in Kurgans 1 and 2 must be genetically related to Minoan culture.

The Monuments, unearthed recently in Aspindza region-tumuli of the 17 th-16 th cc. B.C. which belong to the Trialeti culture, though they are characterized by the peculiar "meskhetian" traits.

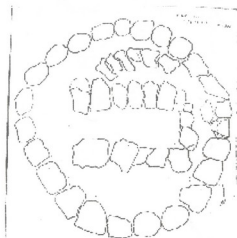
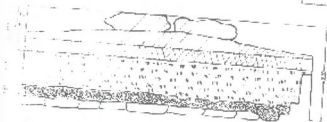
The graveyard is located near the resort Borjomi, being a multi-layer monuments of the 15 th-14th cc. B.C. One group of tombs considering them to be the tombs of noble priestesses. Big heavy bronze pectoral and other ritual and cult objects connected with the deity of Sun were unearthed in these tombs. Second group is formed by the tombs of man. Ritual Axe and Staff, unearthed in these tombs, seem to be connected with the Hittite deity Taros.

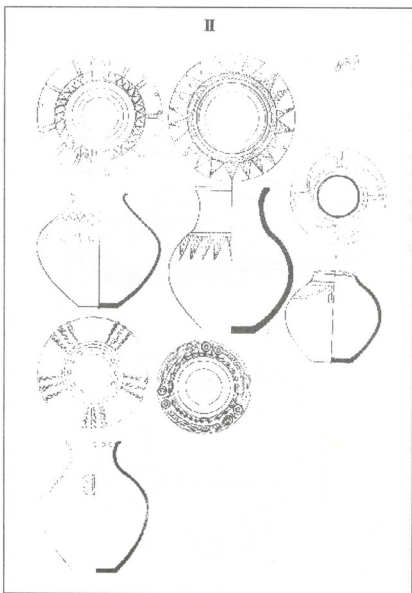
The obtained material makes it possible to speak about close connections of the population of the region with the Hittite world in the middle of 2 nd mill. B.C.

I


ՀԱՅԿԱՍՏԱՆԻ
ՆՈՒՆԱԳՐԱԴԱՐԱՆ
ԲՆԱԿԱՆԱԳՐԱԿԱՆ
ԳՐԱԴԱՐԱՆ

ՀԱՅԿԱՍՏԱՆԻ ՆՈՒՆԱԳՐԱԴԱՐԱՆԻ
ԲՆԱԿԱՆԱԳՐԱԿԱՆ ԳՐԱԴԱՐԱՆԻ
ԳՐԱԿԱՆԱԳՐԱԿԱՆ ԳՐԱԴԱՐԱՆԻ
ԳՐԱԿԱՆԱԳՐԱԿԱՆ ԳՐԱԴԱՐԱՆԻ






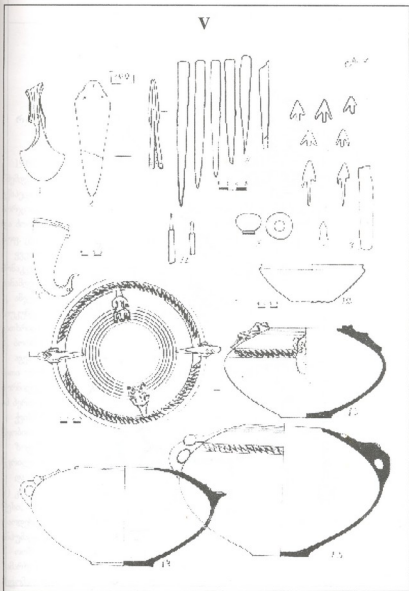
III



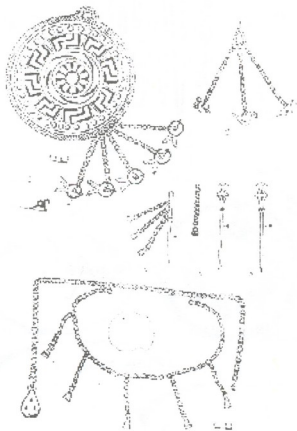
IV



V



VI



რევაზ კვიციანი

რკინის ფართო ათვისების ხანის (ძვ. წ. VIII-VI სს.)
სამარხები ბორჯომის ხეობაში

1969-1990 წლებში ისტორიის, არქეოლოგიისა და ეთნოგრაფიის ინსტიტუტის (შემდგომში არქეოლოგიური კვლევის ცენტრის) შესხეთ-ჯავახეთის არქეოლოგიური ექსპედიციის მიერ (ხელმძღ. ისტ. მეცნ. კანდ. ო. ლამაშიძე) ისტორიულ სამცხეში, ბორჯომის ხეობაში შესწავლილ იქნა ოთხი სამარხანი: რველის, ჩითახევის, კვირაცხოვლის და ბორნილელის ისინი მდებარეობენ მდ. მტკვრის მარცხენა სანაპიროზე სოფ. რველიდან სოფ. ქვაბისხევამდე, ერთმანეთისაგან საკმაოდ ახლოს.

ყველა სამარხიანი შრავალფენიანია და მოიცავს დროის ძალზე ვრცელ მონაკვეთ-შუაბრინჯაოს ხანის მიწურულიდან (ძვ. წ. XV-XIV სს.) ვიდრე ანტიკურ ხანამდე (ძვ. წ. V ს.).

ამჯერად შეგვრღებთ მხოლოდ სამარხთა ერთ ჯგუფზე, რომელიც ძვ. წ. VIII-VI საუკუნეებით, ანუ რკინის ფართო ათვისების ხანით თარიღდება. ისინი საკმაო რაოდენობითაა გათხრილი: კრძოღ, რველის სამარხანზე 21; ჩითახევის სამარხანზე-34; კვირაცხოველზე-5; ბორნილელზე-62.

აგებულების მხრივ სამარხები ორ ჯგუფად იყოფა: ორმოსამარხებად და ქვისსამარხებად. მათი რაოდენობრივი თანაფარდობა სხვადასხვა სამარხანზე სხვადასხვაა: მაგ. თუ ბორნილელის სამარხანზე მხოლოდ ორი ქვითანაგები სამარხი გვხვდება, რველის სამარხანზე ამ პერიოდის ყველა სამარხი ქვითანაგებია, კვირაცხოველზე კი მხოლოდ ორმოსამარხები.

ქვისსამარხები ნაგებია საგანგებოდ შერჩეული ბაზალტის ან რიყის ქვებით, მშრალი წყობით. გადახურული ყოფილა ბრტყელი ფილაქვებით ან ხის ძელებით.

ზოგ შემთხვევაში, როგორც ორმოსამარხები, ისე ქვისსამარხების თავზე დაფიქსირდა წვრილი და საშუალო ზომის ქვებისაგან შექმნილი ყრილი.

დაკრძალვის წესის მხრივ სამარხები შეიძლება სამ ჯგუფად დაიყოს: 1) ინჰუმაციური, 2) კრემაციული და 3) სამარხები, სადაც დაფიქსირდა დაკრძალვის ორივე ზემოაღნიშნული წესი, ანუ ე.წ. „შერეული“ სამარხები. სხვადასხვა სამარხანზე ამ ტიპის სამარხთა რაოდენობრივი თანაფარდობა სხვადასხვაა, რველის სამარხანზე კი გვხვდება მხოლოდ ინჰუმაციური დაკრძალვის წესი.

ოთხეუ სამარხანზე არის, როგორც ინდივიდუალური, ისე წვევიანი და კოლექტიური სამარხები. მიცვალებულები უმეტესად დაკრძალული იყვნენ კედლებში (მოკრუნხული) მდგომარეობაში, მარჯვენა ან მარცხენა გვერდზე [ტაბ. I 1]. დამხრობაში რაიმე კანონზომიერება

არ შეინიშნება.

კრემაციულ ურნებად გამოყენებულია საყოფაცხოვრებო დანიშნულების ჭურჭელი, ძირითადად, ქოთნები და ტოლჩები. ისინი ზოგჯერ ჯამებით, ზოგჯერ ბრტყელი ქვით იყო თავდახურული [ტაბ. 1,2]. ძველი ტენისაგან გაცლილი არაა და აშკარად ეტყობა ცეცხლში ყოფნის კვალი. როგორც ჩანს, საქმე ვეაქვს ნაწილობრივ კრემაციასთან.

ძალზე იშვიათია სამარხი სამარხეული ინვენტარის გარეშე. იგი წარმოდგენილია ძირითადად კერამიკული ჭურჭლის, საბრძოლო იარაღის, სამკაულის და ტანსაცმელთან დაკავშირებული ნივთების სახით.

კერამიკული ჭურჭლიდან განსაკუთრების უხვადაა ჯამები [ტაბ. II 1,2,3], ქოთნები [ტაბ. II, 10-13], სასმისები [ტაბ. II 4,5,6,7], ტოლჩები, კოჭები და ა. შ. თითოეულ მათგანს ახასიათებს ფორმათა ნაირგვარობა და მათში რამდენიმე ტიპის გამოყოფა შეიძლება.

განსაკუთრებულ ინტერესს იწვევს ჭურჭლები, რომლებიც სპეციალურად იყო გახერტილი—ჩითახევის №13 სამარხში აღმოჩენილი ქოთანი და ბორნილეის №23 და № 24 სამარხებში აღმოჩენილი ე. წ. „სარკმლიანი“ სასმისები, ანუ სასმისები, რომელთა კედლებშიც ობსიდიანის ნატეხია ჩასმული. გ. ნიორაძე ასეთ ჭურჭელს შზის კულტს უკავშირებდა [5, 52-53]. მსგავსი ჭურჭელი აღმოჩენილია ქვემო ქართლში, დმანისის ნეკროპოლზე [5, 52-53] და ჭალის სამაროვანზე. ბორჯომის ხეობაში სოღარულ ღვთაებათა კულტს განსაკუთრებული ადგილი ეჭირა ბრინჯაოს ეპოქაში. ამაზე მეტყველებს ზემოაღნიშნული სამაროვნების ადრეულ სამარხებში აღმოჩენილი ისეთი ნივთები, როგორცაა ბრინჯაოს დისკოსებური გულსაკიბები, დისკოსებურთავიანი საკინძები და სხვ. როგორც ჩანს, ეს ტრადიცია შზის თავიანთსცემის მომდევნო პერიოდშიც გრძელდებოდა და ძვ. წ. VIII-VI საუკუნეებშიც განაგრძობდა არსებობას.

ძალზე განვითარებული ჩანს ამ პერიოდის კერამიკული წარმოება. ჭურჭელი ძირითადად სამეთუნეო ჩარხზე მზადდებოდა, თუმცა კი ვეაქვს ხელით ნაბერწი რამდენიმე ჭურჭელი, მაგრამ ისინი, წინა პერიოდის ანალოგიური ჭურჭლებისაგან განსხვავებით ძალზე ტლანქად და უხეშადაა ნაკეთები. როგორც ჩანს, ამ დროისათვის ხელით ბერწვის ტრადიცია უკვე აღარ არსებობდა. კარგად ჩანს, აგრეთვე, სერიული წარმოების კვალიც. თუმცა, ხშირად უხვდებით ისეთ ჭურჭელსაც, რომელიც გამოირჩევა ფორმის ორიგინალობათა იშვიათობით. ჭურჭლის ზედაპირი, ძირითადად, შვად და ყავისფრადაა ნაპრიალები. კეცში ხშირადაა გარეული კვარცისა და ქარსის კრისტალები. ეს იმდენად ხშირი მოვლენაა, რომ შესაძლოა ბორჯომის ხეობის კერამიკული წარმოების ერთ-ერთ დამახასიათებელ ნიშნადაც მივიჩნიოთ. ასევე მრავალფეროვანია ორნამენტი, რომლითაც შემკულია ჭურჭელი, მრავალფეროვანი, როგორც ფორმის (რთული გეომეტრიული ფიგურები, წიწვოვანი, ტალღოვანი და ა. შ. ორნამენტი), ისე შესრულების ტექნიკის მხრივ (ნაკაწრი, რელიეფური, წნევით დატანალი).

ზემოაღნიშნულ სამარხებში აღმოჩნდა იმდროინდელი საბრძოლო იარაღის თითქმის ყველა სახეობა: მახელები [ტაბ. III, 1,2], სატყვრები [ტაბ. III, 4,5,6], შუბისპირები [ტაბ. III, 7-12], ისრისწვერები [ტაბ. III, 13] (ამ მხრივ გამოწაკლისის რველის სამაროვანი წარმოადგენს, სადაც გარდა ორი „სკვითური“ ისპისპირისა, იარაღი არ აღმოჩენილა). ამ პერიოდის იარაღის წარმოებაში, ძირითადად, მასალად რკინა გამოიყენებოდა. ბორჯომის

ზეობაში აღმოჩენილი იარაღის უმეტესობაც რკინისგანაა დაზადებული, თუმცა, ვხვდებით ბრინჯაოს [ტაბ. II, 6,11] და ე.წ. „ბიმეტალურ“ იარაღსაც, ანუ ისეთ იარაღს, რომელიც ორივე ლითონისგანაა დაზადებული. მაგ., ბორნილელის №8 სამარხში აღმოჩენილ რკინის მახვილს [ტაბ. III, 1] ამშვენებს ბრინჯაოს ტარი. ბრინჯაოს ტარი უნდა ჰქონოდა ჩოთახევის №22 სამარხში აღმოჩენილ მახვილსაც [ტაბ. III, 2] (შემორჩენილია მისი მშვენივრად ორნამენტირებული ბრინჯაოს საღტე). ამავე სამარხში აღმოჩნდა ბრინჯაოს ჭარქანი [ტაბ. III, 3], რომელიც ალბათ ზემოაღნიშნულ მახვილს ეკუთვნოდა. საბრძოლო იარაღიც გამოირჩევა ფორმათა ნაირგვარობით. აქაც ჩანს სერიული წარმოების კვალი, თუმცა, ვხვდებთ საგანგებოდ დაზადებული იარაღიც. მაგ., ბორნილელის №8 სამარხში აღმოჩენილი შესანიშნავად გრავირებული შუბისპირი [ტაბ. III, 11]. აღსანიშნავია, აგრეთვე, რომ იარაღი (მახვილები, სატყვეები, შუბისპირები) ხშირ შემთხვევაში საგანგებოდ იყო მოღუნული.

საკმაოდ მდიდარია აღნიშნული სამარხები სამკაულითა და ტანსაცმელთან დაკავშირებული ნივთებით. მათგან განსაკუთრებით აღსანიშნავია საკინებები [ტაბ. IV, 1-7], სამაჯურები [ტაბ. IV, 8-14], საყურები [ტაბ. IV, 15], ბეჭდები [ტაბ. IV, 16], ხატისულლები [ტაბ. IV, 19-20], ბალთები [ტაბ. IV, 17, 18], მძივები. იარაღისაგან განსხვავებით, ეს ნივთები (გარდა მძივებსა) ძირითადად ბრინჯაოსგან მზადდებოდა; თუმცა, გვაქვს რკინის საკინებები, სამაჯურები, ხატისულლები და ა. შ. გვაქვს ვერცხლის მათეულისაგან დაზადებული რამდენიმე საყურეც. ეს ნივთებიც ფორმათა საოცარი მრავალფეროვნებით გამოირჩევა და მთლიურად მათგანში შეიმდებოდა რამდენიმე ტიპის გამოყოფა.

ზეობაში ჩამოთვლილი არქეოლოგიური მასალა ბევრ პარალელს პოულობს, როგორც დასავლეთ, ისე აღმოსავლეთ საქართველოს სინქრონულ და ზოგჯერ უფრო ადრეული პერიოდის მასალებთან. მაგ., სწორპირა, ძირისაკენ მკვეთრად დაქანებული ჯაბები [ტაბ. II, 1] გვხვდება დას. საქართველოში, ურეკის საკულტო მოედანზე [1, 15-18]. სწორპირიანი გვერდამოკვანილი ცალფურა სასმისები [ტაბ. II, 5,7 აღმოჩენილია ცხინვალის ნაცარგორაზე, თრიალეთის სამაროვანზე [4, 100], სამთავროს № 176 და №268 სამარხებში [3. 98, 111] და ა. შ. ბორნილელის №8 სამარხში აღმოჩენილი მახვილის ტარი განეკუთვნება ე.წ. „სოკოსებურთაივან“ ტარებს, რომელიც, ძირითადად, კოლხური კულტურისთვისაა დამახასიათებელი (თუმცა, ეს სრულიადაც არ ნიშნავს იმას, რომ ისინი საკუთრივ კოლხეთის ტერიტორიაზეა გავრცელებული). ბორნილელის მახვილის ტარი ყველაზე მეტად წაგავს თრიალეთში ბემთაშენის №11 სამარხში აღმოჩენილ მახვილის ტარს [9, 69] და ჭიათურის რაიონის სოფ. ნივლეთში აღმოჩენილ ბრწყინვალედ ორნამენტირებულ სატყერის ტარს. მათ ბ. კუფტინი „კოლხურ-ყობანურ“ კულტურულ წრეს მიაკუთვნებს.

სანტერესო მოვლენასთან გვაქვს საქმე ამ პერიოდის სამარხებში თავზევა საკინებების [ტაბ. IV, 1,2] აღმოჩენის სახით. ვინაიდან ამ ტიპის საკინებები საკმაოდ არქაულია. ისინი ჯერ კიდევ შუა ბრინჯაოს ხანიდან არსებობენ და მათი ამ დრომდე მოღწევა მანინშნებს ბორჯომის ზეობაში გარკვეული ტრადიციების შენარჩუნებაზე. წმინდა კოლხურ კულტურულ წრეს მიეკუთვნება, აგრეთვე, ე. წ. „ფრთისებრი“ ბალთები [ტაბ. IV, 17, 18] და ვრესილეროიანი ხატისულლები [ტაბ. IV, 19, 20], რასაც ვერ ვიტყვით ფოთლისებურ,

ვიწროპირიან შუბისპირებზე [ტაბ. III, 8,9], რომლებიც, ძირითადად, აღმოსავლეთ საქართველოსთვისაა დამახასიათებელი.

მოპოვებული მასალის ანალიზი ცხადყოფს, რომ ძვ. წ. VIII-VI საუკუნეებში ბორჯომის ხეობა განიცდის, როგორც კოლხურ, ისე აღმოსავლეთ ამიერკავკასიურ კულტურაზე მძლავრ გავლენას. თუმცა, ჩვენი აზრით, კოლხური კულტურის ელემენტები უფრო მძლავრია (ყოველ შემთხვევაში ეს ნათლად ჩანს ჩითახევის, კვირაცხოვლის და ბორნიღელის სამაროვნებზე). ამასვე უნდა მოუთხოვდეს მეგრულ-ზანურ ტოპონიმთა სიუხვე ამ რეგიონში.

ორიოდე სიტყვით შევხებით დაკრძალვის ე. წ. კრემაციულ წესს. ო. ლამაშიძე მას მცირე აზიიდან შემოტანილად მიიჩნევდა და კიმერიელთა ლაშქრობის შედეგად ფრიგიის სამეფოს დაკეპის და იქედან „ხეთიზებული მესხი ტომების“ (ვ. მელიქიშვილი) ჩრდილოეთისაკენ გადმონაცვლებას უკავშირებდა. ამის დასტურად მას ბორნიღელის №32 სამარხში აღმოჩენილი ბრინჯაოს მცირე ზომის ითიფალური ქანდაკება მაჩინია, რომელსაც მცირეაზიული მუზარადის მსგავსი თავსაბური ჰხურავს. ამ მოსაზრებას ამაგრებს, აგრეთვე № 50 სამარხში აღმოჩენილი ჩაიდნისებრი ჭურჭელიც, რომელიც დამახასიათებელია ფრიგიისათვის. მაგრამ, გარდა ამ ორი ნივთისა, ბორჯომის ხეობაში რაიმე მნიშვნელოვანი მცირეაზიული ელემენტი არ შეინიშნება. მეორეს მხრივ, ამ პერიოდის კოლხურ სამყაროში საყოველთაოადაა გავრცელებული მეორადი დაკრძალვა ნაწილობრივი კრემაციით. ბორჯომის ხეობის სამაროვნები საგრძნობლად განსხვავდებიან კოლხური სამაროვნებისაგან: აქ არ გვხვდება დიდი კოლექტიური სამარხები, ე.წ. „საძეალები“, ისე როგორც პალურში [7, 96-97], ნივზიანში, ან ურეკტში [1, 15-18, 71]; ისინი არც ბრილისა [8, 191] და წითელი შუქურას [1, 149-150] სამაროვნებს ჰგვანან, სადაც მეორადი დაკრძალვა ნაწილობრივი კრემაციით დადასტურებულია ურნების გარეშე და სადაც კრემაციას პირდაპირ სამარხ ორმოებში ხდებოდა. მაგრამ, თუ გავითვალისწინებთ იმ გარემოებას, რომ კოლხურ სამყაროში ამ მხრივ არაა ერთგვაროვანი სურათი და მისი ცალკეული რეგიონები (ცენტრალური კოლხეთი, ჩრდ-დასავლეთი კოლხეთი, ბრილი) საგრძნობლად განსხვავდებიან ერთმანეთისაგან, შეიძლება დავუშვათ მოსაზრება, რომ ბორჯომის ხეობაში დადასტურებული დაკრძალვის კრემაციული წესიც სწორედ კოლხური ტრადიციის ერთ-ერთი ნაირსახეობა იყოს.

ბოლოს, არ შეიძლება არ აღვნიშნოთ ის თავისებურებანი, რაც რველის სამაროვანს დანარჩენი სამაროვნებისაგან განასხვავებს. აქ ყველა სამარხი ქვიზნავებია. არ დადასტურდა კრემაციული დაკრძალვის არც ერთი შემთხვევა, სამარხეულ ინვენტარში თუმცა საკმაო კოლხური ელემენტი, მაგრამ მაინც აღმოსავლურ-კავკასიური ელემენტი დომინირებს (განსაკუთრებით კერამიკულ ნაწარმში). ყოველივე ეს გვაფიქრებინებს, რომ მოუხედავად დანარჩენ სამაროვნებთან გეოგრაფიული სიახლოვისა, ეს სამაროვანი შესაძლოა სხვა რწმენისა და ტრადიციების მატარებელ ხალხს ეკუთვნოდეს.

ლიტერატურა

1. თ. მატელაძე, კოლხეთის ადრერკინის ხანის სამაროვნები, თბ., 1985.
2. ც. დავლიანიძე, თრიალეთის კულტურა ძვ. წ. I ათასწლეულის II ნახევარში, თბ., 1983.
3. მცხეთა IV, თბ., 1980.
4. თბილისი I, თბ., 1978.
5. ვ. ნიორაძე, დმანისი, ნეკროპოლი და მისი ზოგიერთი თავისებურება, საქ. სახ. მუზ. „შამშე“, ტ. XIV თბ., 1947.
6. თ. ლამაშიძე, ი. ლამაშიძე, ახალი არქეოლოგიური მასალები სამცხე-ჯავახეთიდან, „ძეგლის მეგობარი“, 1987, №4.
7. ნ. თქროპირიძე, მ. ბარამიძე, პალურის საძვალე, „მასალები საქართველოსა და კავკასიის არქეოლოგიისათვის“, VI, თბ., 1877.
8. ვ. ვოძგეიშვილი, განვითარებული რკინის ხანის ძეგლები რიონის სათავეებთან, „საქართველოს არქეოლოგია“, თბ., 1950.
9. Б. А. Квирквია, Археологические раскопки в Триалети, I, Тб., 1941.
10. М. Трати, Труды, т. 2, Сухуми, 1969.

ტაბულების აღწერილობა

ტაბ. I-1) ბორნიღელს №21 ინჰუმაციური ქვისამარხი.

2) კრემაციული ურნა. ბორნიღელს № 91 სამარხი.

ტაბ. II-კრამიკული ჭურჭელი ბორჯომის ხეობის ძვ. წ. VIII-VI საუკუნეების სამარხებიდან.

ტაბ. III-საბრძოლო იარაღი ბორჯომის ხეობის ძვ. წ. VIII-VI საუკუნეების სამარხებიდან.

ტაბ. IV-სამკაული და ტანსაცმელიდან დაკავშირებული ნივთები ბორჯომის ხეობის ძვ. წ. VIII-VI საუკუნეების სამარხებიდან.

Revaz Kvirkvaia

BURIALS OF THE VIII-VI C.C.B.C. FROM BORJOMI GORGE

Summary

On the territory of the historical region of Georgia Meskheta, is Borjomi gorge In 1969-1990 Meskheta archaeological expedition (guided O. Ghambashidze) had unearthed 4 multilayer burial grounds: Rveli, Chitakhevi, Kviratskhoveli and Bornigele. A

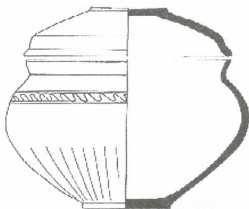
large number of graves on these burial grounds are dated by VIII-VI c.c. B.C.

These graves are attributed to potgraves and stonegraves, where cramation (partial cramation) or inhumation is identified. It should be noted that in some graves both inhumation and cremation are met. This fact occurs very rarely out of Mesrkheti and is a characteristic feature af this region.

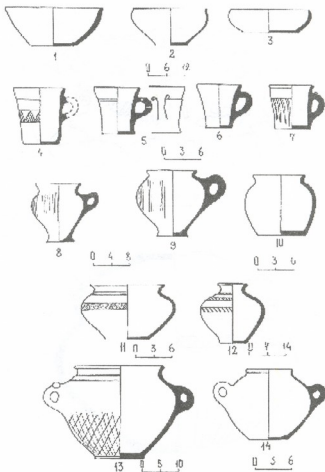
Most of graves included inventory: pottery, tools and weapons, ornaments. Based on analyses of items we can note a nigh level of pottery production and bronze and iron metalurgy during VIII-VI c.c. B.C. and the region reflects the influence of Colhis and East Caucasus cultures.

The special influence of Colhis Culture is met on Chitakhevi, Kviratskhoveli, and Bornigele burial grounds. As to Rveli inspite of fact that it is geographically very close to other burial grounds, the archaeological date from this burial ground is different and occurs as in burial cuntons (we don't meet here cremation), as in inventory which is related to East Caucasus culture. This makes us to think-that Rveli burial ground may be belonged to the people of different religion and culture.

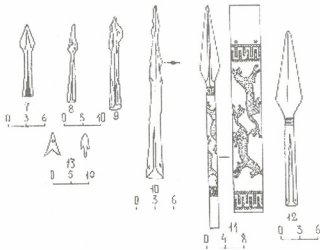
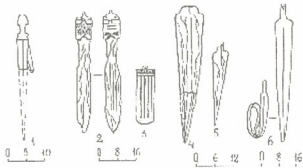
1

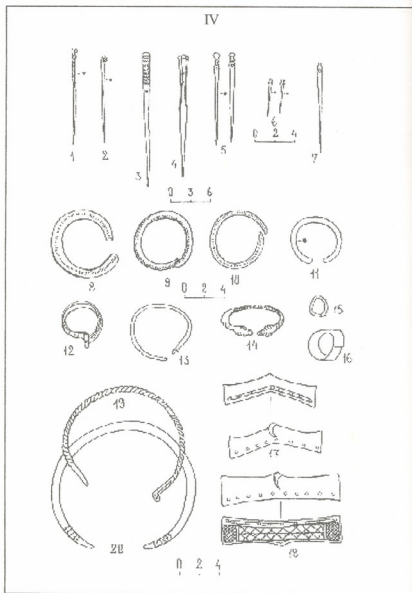


II



III





ციური ლაფანი

აღრმობრივად ხანის გორანამოსახლარები გარდაღების
ტერიტორიაზე

ჯავახეთის ისტორიულ სოფელთა შორის ბარალეთი თავისი წარსულითა და ბედის ცვალებადობით შეიძლება საინტერესო კვლევის ობიექტად ჩათვალოს. სადღესიოდ იგი ჯავახეთის ტიპური სოფელია, სადაც შემორჩენილია განსახლების ძველებური იერი, სცხოვრებელი და სამეურნეო დანიშნულების ნაგებობანი [1,36]. სწორედ ამის გამოა, რომ სოფლის დასახლების სტრუქტურასა და მატერიალური კულტურის ძეგლებში წარსულის კვალი მეტად ძლიერადაა შემორჩენილი. ეს უკანასკნელი კი სოფლის ყოფის მრავალი მხარის, მისი ადრეული ფორმების განვითარებისათვის თვალის გადაცნებისა და რეკონსტრუქციის შესწავლისათვის ხელსაყრელ პირობებს ქნის [2, 2]. აქედან გამომდინარე, ჩვენს ხელთ არსებული (1988-1989 წლების ექსპედიციის) მასალები საშუალებას გვაძლევს ვთქვათ, რომ სოფელი ბარალეთი ისტორიული ძეგლების სიმრავლითა და სიძველით ერთ-ერთი გამორჩეული დასახლებაა ჯავახეთში [3,25]. როცა ხაზს ვუსვამთ ბარალეთში ძეგლთა სიმრავლესა და სიძველეს, მხედველობაში გვაქვს ამ სოფლის ტერიტორიაზე დაფიქსირებული გორანამოსახლარები, ადრეული ხანის ნასოფლარები. მატერიალური კულტურის ძეგლები: *ამაღლების სვეტი, კელესიები, სტელები, ნიშები, ტყავარები* და სხვა.

სოფელ ბარალეთის ისტორიულ-ეთნოგრაფიული გამოკვლევებისას სხვა ისტორიულ ძეგლებთან ერთად, ჩვენი ყურადღება მიიპყრო სოფლის ტერიტორიაზე განლაგებულმა გორანამოსახლარებმა: *გრძელი გობი, სირგვი, საყარაულოს მთა, ნაყარგორა, ამაღლების გორა*. დასახლებული გორანამოსახლარებიდან ჩვენ მხოლოდ *საყარაულოს, ნაყარგორისა* და *ამაღლების გორას* შევეხებით.

საყარაულოს მთა ბარალეთის ჩრდილოეთით დაახლოებით 1,5 კმ-ის მოშორებით მდებარეობს, დღეისათვის იგი საძოვარი მთაა, მაგრამ, სამეურნეო დანიშნულებით საგრძობლად ჩამოუვარდება სირგვისა და გრძელი გობის გორებს. მთას აღნიშნული სახელი მიუღია იმის გამო, რომ იქ ყარაული იდგა... ანაზე დამაგრებულ გოდორს ძირს დაუმყვება, სოფელი მტრის შემოსევას შეიტყობდა და მოსახლეობა სოფლის ციხეში შეიხიზნებოდა. ლეკიანობის დროს კი ყარაული თოფს სამჯერ გაისროდა, რაც იმის ნიშანი იყო, რომ სოფელს მტერი ემუქრებოდა.

გეოლოგიური თვალსაზრისით მთა თეთრი, კიროვანი მიწისაგან შედგება. ამიტომ,

ბარალეთისა და ახლო-მახლო სოფლების მაცხოვრებლები ამ მიწით ბინებს ლესავდნენ და ათეთრებდნენ კიდეც.

სწორედ ამ მიზნით წარმოებული სამუშაოების შესრულების დროს ვლევებს შეუნიშნავთ ძველი შენობის ნაშთები, თიხის ჭურჭლის ფრაგმენტები. როგორც ახალქალაქის მხარეთმცოდნეობის მუზეუმის ყოფილმა დირექტორმა არსენ კარაქტანამ განაცხადა, საყარაულოს მთაზე მოპოვებული არქეოლოგიური მასალა იდენტური იყო შემდგომ ნაცარგორისა და აძაღლების გორაზე აღმოჩენილი არქეოლოგიური მასალისა. სამწუხაროდ, საყარაულოს მთაზე აღმოჩენილი შენობის ნაშთებისაგან ადგილობრივ მოსახლეობას თავისი საცხოვრებელი და სამეურნეო ნაგებობები აუშენებიათ...

სოფელ ბარალეთის მოსაზღვრე მთებსა და გორებს შორის ერთ-ერთი გამორჩეული, საყარაულოს მთასთან ერთად, ნაცარგორაა. იგი სოფლის დასავლეთით მდებარეობს. იგი



სურ. 1.

რომ რელიგიური ან უფრო მეტად კალენდარული ჩანაფიქრი უნდა იყოსო [4, 53]. შემდგომ ამ აზრს იზიარებდა ოთარ ღამბაშიძეც [5, 38]. ბრინჯაოს დისკოსთან ერთად ნაცარგორის მდამოებში უნახავთ ბრინჯაოს ისრის წვერი და სამაჯურები. ეს უკანასკნელი უყურადღებობის გამო დაკარგულია ისე, როგორც სამცხემიც და ჯავახეთმაც დღესაც ბევრი რამ იკარგება და აღიკვება პირისაგან მიწისა...

საერთოდ, ნაცარგორასთან დაკავშირებით შეიძლება აღინიშნოს, რომ „ნამოსახლარი გორები“ ხშირად აღამაინთა უწყვეტი ცხოვრების მანიშნებელნი არიან და შესაბამისად სხვადასხვა არქეოლოგიურ ფენებს შეიცავენ [6, 35].


ამდენად, ბარალეთის ნაცარგორის სახით საქმე უნდა გვკონდეს ბრინჯაოს ეპოქის მეტად საინტერესო ძეგლთან, რომლის არქეოლოგიური გათხრები მეცნიერებს ბევრ

მოზრდილი გორაა, მის გარშემო მრავალი სახნავ-სათესი მიწაა. ეს ფართობები განთქმულია უხვი მოსავლით, თვით გორის თავი იმდენად მოვაკებულია, რომ ზემოთა ადგილიც სახნავად აქვთ გამოყენებული. ბარალეთს ორი ნაცარგორა აქვს: დიდი ნაცარგორა და პატარა ნაცარგორა. მოხრობელთა გადმოცემით აქ ნასოფლარი ყოფილა. ნიადაგის დამუშავების დროს უნახავთ ნაშენი კედლები, რომლებიც ადგილობრივ მოსახლეობას საყარაულოს მთაზე აღმოჩენილ შენობათა ნაშთების მსგავსად საკუთარი მშენებლობისათვის გამოუყენებია. ნაცარგორაზე ქვის მტკრევის დროს უნახავთ ბრინჯაოს დისკო, რომელზედაც საინტერესო ორნამენტებია მოცემული [სურ. 1]. აღნიშნულ დისკოს იცნობდა აკად. ნ. ბერძენიშვილი და აღინიშნავდა,

საინტერსო ცნობას მიაწვდის.

სოფელ ბარაღეთის მოსახლეობა დიდი პატივისცემით ეპატივსაცემად ამაღლებს მთაზე აღმართულ ქვის სვეტს (სურ.2). სვეტი ბაზისში ზის, რომელიც შემკულია საკმაოდ მოზრდილი ბოლნური ვერის ორნამენტით. ამაღლების დღესასწაულზე აქ დღესაც უამრავი ხალხი მოდის ახალქალაქის რაიონის სხვადასხვა სოფლიდან...

ამაღლების სვეტის შესახებ მრავალი ლეგენდა არსებობს, მაგრამ ერთი კია, რომ ბარაღეთის ამაღლების გორანამოსხლარი ჩვენი ექსპედიციის წევრებისათვის შეტად მიმზიდველი აღმოჩნდა. ამაღლების სვეტის ჩრდილოეთით 100-150 მ-ის მოშორებით



სურ. 2.

დაფიქსირდა ორმოები, სადაც ზედაპირულად მნიშვნელოვანი არქეოლოგიური მასალა აიკრიფა. მათ შორის: ნავისებური ხელსაფეჭავები, რელიგიური კულტის დანიშნულების, სხვადასხვა ფერისა და ზომის შავპირილა ვარდისფერსარჩლიანი თიხის ჭურჭლის სწორი რელიეფური ზედაპირის მქონე ნატეხები; შეტად საინტერესო თიხის ოთხკუთხა ჭურჭლის ნაწილი და სხვა [7, 10-11].

უნდა აღინიშნოს ისიც, რომ 1988 წლის ექსპედიციამდე სამცხე-ჯავახეთის ისტორიულ მუზეუმის არქეოლოგიურ ფონდში დაცული იყო მასალა, რომელიც ბარაღეთიდან სოფელ აღათუბნისაკენ მიმავალი გზის მონაკეთის გაყვანის დროს იქნა მოპოვებული. ეს მასალები, რა თქმა უნდა, გავრთვლებათა ჩვენს მიერ ამაღლების გორანამოსხლარზე დაფიქსირებული მასლისა. აქედან გამომდინარე ჩვენს ხელთ არსებული არქეოლოგიური მასალებიდან

ირკვევა, რომ ბარალეთის მიდამოები ჯერ კიდევ მტკვარ-არაქსის დროიდან ჩანს ათვისებული, რის საფუძველსაც იძლევა ბარალეთის საყარაულოს, ნაცარგორისა და ამაღლების გორანამოსახლარებზე სხვადასხვა დროს აკრეფილი კერამიკული მასალის ერთი ნაწილი, რომლებიც ძირითადად ფრაგმენტების სახითაა მოცემული. უფრო მეტიც, ამავე ნამოსახლარზე, ზედაპირულად აკრეფილ მასალათა შორის, განსაკუთრებულად საყურადღებოა ობსიდიანის იარაღი, რომელიც ბარალეთის მიდამოებში ქვის ხანის ადამიანის საქმიანობაზე უნდა მიგვანიშნებდეს.

დასახელებულ გორანამოსახლარებზე უწყვეტად შეინიშნება მომდევნო საფეხურების კულტურების მანიშნებელი კვალი (თიხის ჭურჭლის ფრაგმენტები, ბრინჯაოს გულსაკიდი, სამარხები, ქვაჯვარები, სტელეები, ნიშები და სხვა).

აღსანიშნავია ის გარემოებაც, რომ ჩვენ მიერ მიღებულ დასკვნებს ამავრებს და ადასტურებს ბარალეთის ამაღლების გორანამოსახლარზე 1993 წ. საქართველო – აშშ-ის ერთობლივი ექსპედიციის წევრების (ზაალ ქიქოძე, ფილიპ კოლი, გიორგი მინდორაშვილი, ალექსანდრე ორჯონიკიძე) ბეგლით დაინტერესება, რომლებმაც მიზანშეწონილად ჩათვალეს ამაღლების გორანამოსახლარის ტოპოგრაფიული გეგმის შედგენა, გეოდეზიური სამუშაოების ჩატარება, ხოლო 1995 წელს მისი არქეოლოგიური დამუშავება და ჩვენ მიერ ზედაპირულად აკრეფილ მასალაზე დაფრდნობით მიღებული შედეგების დადასტურება [8, 43]. უფრო მეტიც, ჩვენი ვარაუდის სისწორეს კვლავ ხაზს უსვამს ქ-ნ მანანა გაბუნიას მიერ მიღებული დასკვნები დმანისისა და ახალქალაქის ფაუნაში საერთო ფორმების არსებობისა და გარკვეული შემკვიდრების შესახებ, დასკვნები სამხრეთ საქართველოს ვულკანური მთიანეთის ტერიტორიაზე ძველი ადამიანის განსახლების ფართო მამულებსა და ინტენსივობაზე [8,6].

ამდენად, შეგვიძლია აღვნიშნოთ, რომ ბარალეთის გორანამოსახლარებიდან შემთხვევით და ზედაპირულად მოპოვებული, ჩვენს ხელთ არსებული მასალები ამტკიცებს ვარაუდს, რომ მომავალი არქეოლოგიური გათხრები უთუოდ დაადასტურებენ ამ ტერიტორიაზე ცხოვრების უფრო ადრეულ კვალს.

ლიტერატურა:

1. თ. ჩიჭუანი. ვეახეთი. თბ., 1982.
2. ც. ლავანა. სოფელი ბარალეთი (ისტორიულ-ეთნოგრაფიული გამოკვლევა). სადისტრატკო შრომა. 1993.
3. თ. ვეახთიშვილის სახელობის სამცხე-ჯავახეთის ისტორიული მუზეუმის არქეოლოგიური ფონდი. 1988-1989 წლების ექსპედიციის მასალები.
4. ნ. ტარტინიშვილი, საქართველოს ისტორიის საკითხები. წ. I. თბ., 1964.
5. ო. ლამაშიძე. ბრინჯაოს გულსაკიდი. „მგელის მფობარი“. თბ., 1987. №4.
6. ლ. ჭვალაშვილი, ძველი ვეახეთი. თბ., 1975.
7. სამცხე-ჯავახეთის ისტორიული ფონდი №1551. 1988. გვ. 10-11.
8. ძეგანი, საქართველოს მეცნიერებათა აკადემიის არქეოლოგიური კვლევის ცენტრის ჟურნალი. თბ., 1998.

Tsiuri Lapachi

BARALETI SETTLEMENT-SITES OF EARLY BRONZE AGE

Summary

Baraleti belongs to those historic villages which are distinguished by the antiquity and a number of historic monuments. According to official, casual or archaeological investigations of settlement sites, situated on the territory of Baraleti (Grdzeli Kokhi, Sirgvi, Sakaraulo, Natsargora, Amaghlebis Gora), the author concludes that Baraleti environment was quite a strong settlement of early Bronze Age. The archaeological materials, discovered in Baraleti during the archaeological excavations prove it.

Noteworthy is the existence of materials belonged to the Middle Bronze Age and the other stages of class and social development. The archaeological materials consist of obsidian tools as well as stone and metal items, showing us the activities of the population of the Stone Age.

ვახტანგ ლიჩელი

ანდრია მონციქული სამცხეში - არქეოლოგიური რეალობა

საუკუნეთა მანძილზე სამცხე ეკონომიკურად და კულტურულად დაწინაურებულ მხარეს წარმოადგენდა. ამ მძლავრი რეგიონის ადმინისტრაციული და რელიგიურ-კულტურული ცენტრი ხანგრძლივი დროის განმავლობაში იყო აწყურის, რომელსაც ძველი ქართული ქრონიკები სოსანგეთის სახელით მოიხსენიებენ.

აწყურის ქალაქობას საფუძველი ჯერ კიდევ ქრისტეს შობამდე V ს-ში ჩაყვარა, როდესაც აქ ქვის არქიტექტურამ იჩინა თავი და მდ. მტკვრის მარცხენა სანაპიროს დასახლება დაიწყო. როგორც ჩანს, სულ მალე ამ დასახლებამ, რომელსაც შშვენიერი ბუნებრივი პირობები ჰქონდა მეურნეობის ყველა დარგის განსავითარებლად და დიდხანს გამოსადგე სტრატეგიულ პუნქტს წარმოადგენდა, თანდათან დაიმკვიდრა სამცხის უპირველესი ქალაქის სტატუსი. ამას უთუოდ შეუწყო ხელი იმან, რომ აწყურის უშუალოდ ბორჯომის ხეობის დასაწყისშია განლაგებული და შიდა ქართლში აღმოსავლეთ ანატოლიიდან და კავკასიიდან მდინარეების ხეობებში (მდ. მტკვარი) გამავალი სავაჭრო გზები სწორედ აქ იყრიდა თავს. აწყურსივე გადმოდიოდა შავი ზღვიდან გოდერძისა და რკინის ჯვრის გადასასვლელებზე გაკავალული მარშრუტები, რომლებიც შიდა (ან ქვემო) ქართლსა და სომხეთისაკენ მიემართებოდა. ამ თვალსაზრისით სრულიად უნიკალურია აწყურის ნაქალაქარის გათხრების შედეგად აღმოჩენილი იონიური თასები. ესაა მცირე აზიაში, ქ. მილეტის ჩრდილოეთით მდებარე ბერძნულ საწარმოო ცენტრებში ქრ.შ-მდე VI ს-ში დაშადებული თიხის მოხატული ნაწარმი, რომელიც, როგორც წესი, ზღვისპირა ქალაქებშია თავმოყრილი. ასევე ძალზე მნიშვნელოვანია მომდევნო პერიოდის - ქრ. შ-მდე V ს-ში ათენში დაშადებული მხატვრული კერამიკა. ორივე ეს სახეობა ძველ დროში საკმაოდ ძვირად ფასობდა და მისი ზღვასთან ასე მოშორებით, ხეობაში აღმოჩენა იმის მაუწყებელია, რომ აწყურის შესახებ უკვე ამ ხანაში იცოდნენ ძველმა ვაჭრებმა და ეს ნატიფი კერამიკა იქნებ ძღვნადაც მოართვეს სამცხის მმართველს, რომელიც აწყურში სახლობდა. ასეთი სარეკების შეთავაზება მიღებული იყო ძველ სამყაროში. იგი გზას უხსნიდა ვაჭრებს და თავისუფალი საქმიანობის საშუალებას აძლევდა.

არ შეწყვეტილა ინტერესი სოსანგეთ-აწყურის მიმართ ქრ. შ-მდე IV-I ს-შიც. იგი კვლავ წამყვან პოზიციას ინარჩუნებს, რისი დასტურიც ვახლავით თანამედროვე სოფლის ცენტრთან ახლოს, 6 მ-ის სიღრმეზე აღმოჩენილი სამარხი, რომელიც ქრ. შ-მდე III ს-ის დასაწყისის განეკუთვნება. აქ იმდენად მნიშვნელოვანია არა ოქროსა და ვერცხლის ნივთებისა და ათასობით პატარა მძივების აღმოჩენის ფაქტი; გაიცილებით მეტ ინფორმაციას

იძლევა ასევე მიცვალებულისათვის ჩაყოლებული საბეჭდავი ბეჭდების ანალიზი. ისინი ბრინჯაოსგანაა ჩამოსხმული. ყველა მათგანის ფარაკზე გამოსახულებაა: თევზი, ცხენი, ფრინველი, მზე, მთავარე. მთავარე და მზე ამ სიუჟეტების აუცილებელი ატრიბუტია და გააზრებულია მითრასა და ანაპიტის კულტების სიმბოლოებად და ამიტომ, ვფიქრობ, რომ წარმართული ხანის შესთა რელიგიურ რწმენაში განსაკუთრებული ადგილი მითრას კულტს ეკავა. ამასთან, ასეთი საბეჭდავი ბეჭდები წარმოადგენს ინსიგნიას ანუ ეკუთვნოდა მხოლოდ და მხოლოდ მაღალი წრის წარმომადგენლებს. მესხური ელიტის კუთვნილი სამარხები პირველად დადასტურდა სამცხეში.

ამდენად, აშკარაა, რომ ამ ხანაში აწყურ-სოსანგეთში გარკვეული რანგის მმართველი, ზელისუფალი ზის.

აქ მოპოვებული არქეოლოგიური მასალა საკმაოდ ნათელ წარმოდგენას იძლევა იმის შესახებ, თუ რამდენად დაწინაურებული იყო ეს ქალაქი ჯერ კიდევ წარმართულ ხანაში და რამდენად ფართო სერთაშორისო ურთიერთობები ჰქონდა. შესაბამისად, ის, რომ ისტორიული ქრონიკები ქრისტეს შობის შემდეგ I საუკუნეში აქ სამცხის მთავრის, სამხვიართა ფეოდალური გვარის საცხოვრისს და ბერძნულ ტაძარს (აპოლონისა და არტემიდესი) იხსენიებენ, გასაკვირი არ უნდა იყოს.

ამდენად, ჩემი აზრით, სრულად ბუნებრივია, რომ ანდრია მოციქული სამხრეთ საქართველოში, კერძოდ კი სამცხეში, ქრისტიანობის ქადაგებას სწორედ სოსანგეთ-აწყურიდან იწყებს.

მაგრამ არის კი საკმარისი ობიექტური ნივთიერი მასალა ანუ ნივთმტკიცება იმისა, რომ სამცხის გაქრისტიანება თუ არა ესოდენ ადრეულ ხანაში, წმინდა მოციქულის მოსვლა მაინც ვივარაუდოთ სოსანგეთ-აწყურში?

ამ კითხვაზე პასუხის გაცემის ერთადერთი საშუალება გახლავთ ამ მოკლე წერილობითი ცნობებისა და კვლავ არქეოლოგიურ-არქიტექტურული ძეგლების ანალიზი.

თუ „ქართლის ცხოვრების“ ჩანართს გავანალიზებთ, გამოიკვეთება ოთხი კომპონენტი, რომელთაც მატერიალური სახე აქვთ და თუ ეს თხრობა სინამდვილეს შეეფერება, მათი კვალი შემორჩენილი უნდა იყოს.

ეს კომპონენტებია:

1. ანდრია მოციქულის დროინდელი ქალაქის არსებობა, სადაც ადგილობრივ ტრადიციებთან ერთად ძლიერია ელინისტურიც (აპოლონისა და არტემიდეს ტაძარი).

2. მარიამ ღვთისმშობლის ტაძრის არსებობა.

3. წარმართული ხანის ციხის (აკროპოლის) არსებობა.

4. მარიამ ღვთისმშობლის ზატის არსებობა.

მრავალი წლის მანძილზე წარმოებული ანალიზი უჩვენებს, რომ ყველა ამ კომპონენტის მატერიალური ნაშთი გამოვლენილია. შესაბამისად, „ქართლის ცხოვრების“ ჩანართის ცნობა ანდრია მოციქულის სამცხეში და კერძოდ, აწყურში მოსვლის შესახებ რეალურია. ვფიქრობ, აგრეთვე, რომ ცხადია კიდევ ორი მთავარი მომენტი – ის, ვინც ქრონიკას წერდა, ზედმიწევნით კარვად იყო ინფორმირებული აწყურის შესახებ (თუ საერთოდაც, ამ თხრობის ძირითადი ნაწილი აქვე არ ჩასწორდა!); ავტორი იყენებდა იმდენად ძველ

წყაროს, რომ I საუკუნის მოვლენებიც კი ზუსტად აღწერა.

Vakhtang Licheli

ANDRIA-MEDIATOR IN SAMTSKHE - THE ARCHAEOLOGICAL REALITY

Summary

According to the historical tradition south-west Georgia was converted to christianity by Andria-mediator, The legend tells us that he has stopped in Atskuri, Old Sosangeti where pagan gods- Apolo's and Artemid's temples were standing. These temples were overthrown with the power of the icon of the Virgin, having brought by the mediator. The archaeological excavations of this territory showed out the components having the face of matter, as if they confirm the information of narative sources.

როლანდ თოფჩიშვილი

ჯაპანეთის მოსახლეობის მიგრაციის ისტორიიდან

საქართველოს ერთ-ერთი მნიშვნელოვანი ისტორიულ-გეოგრაფიული და ისტორიულ-ეთნოგრაფიული რეგიონი—ჯავახეთი დღეს ძირითადად არაქართული ეთნოსითაა დასახლებული. სომხებისა და რუსი სექტანტების ჯავახეთში მიგრაცია რუსეთმა 1830 და მომდევნო წლებში განახორციელა აქედან გასახლებულ ქართველთა ნასახლარ-ნასოფლარებზე. ცნობილია, რომ ქართველი მამადიანები ჯავახეთიდან თურქეთში გადასახლდნენ. ქართული საისტორიო წყაროებით ისიც ცნობილია, რომ XVIII საუკუნესა და XIX ს-ის დასაწყისში ჯავახეთში კლავ დიდი რაოდენობით მკვიდრდება მართმადიდებელი ქართველობა. ჯავახეთის მოსახლეობის შესახებ ვახუშტი ძვერატორნი წერდა: „სარწმუნოებით ვლენხნი ჯერეთ ქრისტიანენი სრულიად, არამედ არღარა უვით მწვემსი ეპისკოპოსი, გარნა ჰყავთ მღუდელნი ქართველნი. ენა აქუსთ ქართული, და უწყვიან მოთავეთა თათრულიცა დამჭირნობისათჳს ოსმალთა“[3]. ასეთსავე ეთნიკურ-ენობრივ სიტუაციას აგვიწერს გიულდენშტედტი[1]. XVIII ს-ის მეორე ნახევარში ჯავახეთში რომ მრავალი ქრისტიანი ქართველი ცხოვრობდა, ამის შესახებ ცნობას ისტორიკოს ომან ზერხეულიძესთანაც ვხვდებით: „ამასვე წელსა (1760 წელს – რ. თ.) ლეკებმა ჯავახეთი მოარბიეს და მრავალი ქრისტიანი დაატყვევეს. დახვდა მეფე ირაკლი ყარაიახედ ლამე, ეს ლეკის ჯარი დაამარცხა, მრავალი ლეკი მოჰკლა და ტყვე, საქონელი სულ გააყრევინა. და მისცა ნება ფოველსა თვისსავე ქვეყანასა წასვლისა“[5].

ვახუშტის დროს მცირე რაოდენობით სომეხნი და ურიანი მხოლოდ ორ მცირე ქალაქში – გოკიაში და ბარაღეთში მკვიდრობდნენ ქართველებთან ერთად[3]. უფრო ადრეც, XVI ს-ის ბოლოს ჯავახეთი ეთნიკურად ქართული იყო, რასაც ადასტურებს 1595 წელს შედგენილი გურჯისტანის ვალაიეთის დიდი დავთარი. მასში აღწერილი მამაკაცთა სახელები და მამის სახელები მთლიანად მართმადიდებლური და ქართულია[2]. ქართული იყო ოიკონიმების ძირითადი ნაწილიც. ჯავახეთში XVI ს. დასასრულს მხოლოდ მცირე რაოდენობით იყო შემორეული მუსლიმი და სომხური მოსახლეობა. ამასთანავე, ამ დროს საქართველოს ამ პროვინციაში მძიმე დემოგრაფიული სიტუაცია იყო. სოფლების 10 % ნასოფლარებად იყო ქცეული. მაგრამ XVII-XVIII საუკუნეებში ჯავახეთის მოსახლეობამ მაინც იმატა, ბუნებრივი გამრავლების გზით. თუმცა, ყოველივე ეს ქრისტიანული რელიგიიდან მამადიანობაზე გადასვლის ფონზე მიმდინარეობდა.

ჯავახეთში ქართული მოსახლეობა დღეს მინიმუმამდგა დასული. ისმის კითხვა: სად წავიდა ჯავახეთის ქართული მოსახლეობა? ამ კითხვაზე პასუხის გაცემის

საშუალებას ქართული საბუთები და საარქივო მონაცემები გვაძლევენ. თურქთა აგრესიამ და ოკუპაცია-დაპყრობამ სამხრეთ საქართველოს მოსახლეობის მიგრაციული პროცესები განაპირობა. საისტორიო საბუთებზე და ეთნოგრაფიულ მონაცემებზე დაკვირვება ნათელყოფს, რომ სამცხელთა გადასახლებანი, ძირითადად, დასავლეთ საქართველოსაკენ (გურია, იმერეთი) იყო მიმართული, ჯავახები კი აღმოსავლეთ საქართველოში მიგრირდებოდნენ.

XVII-XVIII საუკუნეებში ჯავახეთის მოსახლეობის აღმოსავლეთ საქართველოში გადასახლების არაერთი ფაქტია ფიქსირებული ქართულ საისტორიო საბუთებში. მხოლოდ რამდენიმე საბუთიდან მოვიყვან ამონაწერებს. 1751 წელს წყალობის წიგნში ვკითხულობთ: „ესე წყალობის წიგნი დაეწერეთ და გიბოძეთ ჩვენ, ბატონმან თქვენმან თარხანმან იორამ...ჩვენსა ყმათ ხიზაბაერელთ თვედორეს, ოქროსას, მღერაძესა მახარასა, ადუასა, შვილთა და მომავალთა სახლისა თქვენისათა ყოველთა; ასე რომე, ჯავახეთიდან გადმოხვედით და ჩვენ ყმათ დაგვისახლდით, სართო და მამული გვთხოვეთ და ჩვენ გიბოძეთ თვალზედ ჩვენის ყმის ბასილაშვილის მამული“[6].

თარხნიშვილებს ჯავახეთიდან სხვა გლეხებიც მოსვლიათ. ამ თვალსაზრისით საყურადღებოა 1768 წლის მოსამართლეობა განაჩენი. ჯავახეთიდან ქართლში გადმოსახლებულ გლეხებზე ფეოდალებს ცილობა შეექმნათ: „ქ. აბულაძე თამაზა ჯავახეთიდან ავრილიყო და ზაზა თარხნიშვილს მისლოდა. რამდენიმე წელიწადს მის ყმათ ყოფილიყო. მერე მიროტაძე ტყუილათ წასდავებოდა...“ „ახლა სამართლით აბულაძის თამაზას შვილი ბერი თარხნიშვილებს დარჩათ, ამისთვის რომ ჯავახეთიდან ზაზას მოსლოდა, მკვიდრი ჯავახი იყო და ზაზას ყმობოდა...“[6].

1769 წ. არხით ირკვევა, რომ ჯავახეთიდან ქართლში გადმოსახლებულა დანდურიშვილების ოჯახი, რომელიც თხუთმეტი სულისაგან შედგებოდა. 1776 წლის ერთ-ერთი განაჩენიდან ჩანს, რომ ქართული თავადები ჯავახეთიდან ძალით ყრიდნენ სოფლებს და ქართლში გადმოჰყავდათ[6]. ასეთივე მცდელობას ჰქონია ადგილი 1811 წელს, როცა რუისელები, ქარელელები და სხვები ყოფილან ჯავახეთში გადასული, რათა სოფელი კოთელია აეყარათ. ამის შესახებ ცნობა დაცულია თეიმურაზ ბაგრატიონის თხზულებაში[6].

ჯავახეთიდან ქართლში მიგრაციაა ასახული 1785 წლის ყმის დაყენების წიგნში, რომელშიც ვკითხულობთ: „...აწაყა ამ ივანე მჭედლის მამა ჯავახეთიდან გადმოსული იყო“[6].

სამხრეთ საქართველოდან ქართლში მოსახლეობის მიგრაციას XVII ს-ის დოკუმენტებიც გვიდასტურებენ. მაგალითად, 1695 წლის წყალობის წიგნში ვკითხულობთ: „...ახლა ეს მამული კიდევ ჩვენ შემოვიმატეთ და გიბოძეთ კავთისხეველს თელათუბანს ჯავახი მექანარაშვილი და დათუნასშვილი თვედორა...“ 1654 წელს როსტომ მეფემ სვეტიცხოველს თრიალეთში შესწირა სახასო სოფელი ზემო ბემშქენაშენი იმ პირობით, რომ თუ ზემო ბემშქენაშენში ჯავახეთიდან აყრილი კაცი შეეხიზნებოდა. 1656 წლის საბუთით ელიაშვილი ჰაპუნა და მისი შვილები: ზაზუტა, ბერიკა, გიორგი ელისე თბილელს ჯავახეთიდან მოუყვანია და წინარეხში დაუსახლებია. მოგვიანებით ისინი

კახეთის სოფელ კისისხევში მიგრირებულან. 1773 წლის ერთი საბუთით ისიც ირკვევა, რომ კახეთის სოფელ ჩუმლაყში მოსახლეთა ნახევარი ჯავახეთიდან ყოფილა გადმოსახლებული[6].

ჯავახეთიდან აღმოსავლეთ საქართველოში (განსაკუთრებით ქართლში) მოსახლეობის მიგრაციის ამსახველი სხვა საბუთებიდან შეიძლება ამონაწერების მოყვანა, მაგრამ, ვფიქრობთ, მხოლოდ ერთი ციტატაა შემოვთავაზოთ 1766 წლის არზიდან: „ჯავახეთი აფარა, წამოვიდა. ორჯონიკიძეს პაპუნას მოსლოდა. თათრები ყოფილიყო, პაპუნას დაენათლა“[6]. ეს საბუთი საყურადღებოა იმ მხრივ, რომ მასში საუბარია ჯავახეთიდან მოსახლეობის აფარზე. როგორც ჩანს, ქართლში ჯავახეთიდან მხოლოდ ქრისტიანები რდი გადმოსახლდებოდნენ. მამაქაძის ქართველებიც მიგრირდებოდნენ და გადმოსახლების შემდეგ კვლავ უბრუნდებოდნენ მამა-პაპათა ქრისტიანულ სარწმუნოებას.

ირკვევა, რომ ჯავახეთიდან აღმოსავლეთ საქართველოში გადმოსახლებულები ეკლესიის ყმობას არჩევდნენ. 1784 წლის ერთ-ერთი არზით მიგრანტ ჯავახს ქვათახევის ღვთისმშობლისათვის შეუწირავს თავი: „ქ. ღმერთმან მისის უმაღლესობის ჭირი მოსცეს ქვათახევის ღვთისმშობლის ყმას ნარიაშვილს თვედორეს. ორმოცი წელიწადი არის (ე. ი. 1744 წელს – რ. თ.) მამაქმე ჯავახეთიდან გადმოსულა და ღვთისმშობლისათვის თავი შეუწირავს“[6].

საბუთებიდან ჩანს, თუ როგორ უფროზილდებოდნენ ჯავახეთიდან გადმოსახლებულ გლეხებს ქართველი თავადანაურები, რომ, რაიმე შემთხვევის გამო, უკან არ წასულიყვნენ და არ გაათათრებულებოდნენ. ამ შემთხვევაში, ალბათ, მინც მთავარი ის იყო, რომ ქართლში დემოგრაფიული სიტუაცია უაღრესად კრიტიკული იყო და ბევრ ბატონს ყმა, მუშახელი ფაქტობრივად აღარ გავდა.

შიდა ქართლში ჯავახეთის მოსახლეობის მიგრაცია ასახულია XIX ს-ის მოსახლეობის აღწერის დავთრებში. განსაკუთრებით მხედველობაში გვაქვს 1818 წლის გორის მაზრის სახელმწიფო და საეკლესიო გლეხების აღწერის დავთრები. 1818 წლის კამერალური აღწერის დავთრებში ფიქსირებულია ქართლში ჯავახეთიდან მოსახლეობის მიგრაცია დროის მითითებით. მიგრირებულებს, უფრო ხშირად მათ შთამომავლებს ასეთი მინაწერები აქვთ (მოეყვანა მხოლოდ რამდენიმე მაგალითის): სოფელ ნადარბაზევში ჯავახეთიდან გადმოსახლებული არაერთი კომლი მკვიდრობდა. სახელმწიფო აღწერაში სამდაშვილების ორ კომლს მიწერილი აქვს, რომ „ჯავახეთიდან გადმოსახლდნენ 17 წლის წინ“ (ე. ი. 1801 წელს). სოფელ სვენეთში ზერეკიძეების სამი ოჯახი მკვიდრობდა, რომლებსაც მიწერილი აქვთ: „ჯავახეთიდან დიდი ხნის წინ გადმოსახლებულები“. 1818 წლის აღწერა უნიკალურია იმ თვალსაზრისითაც, რომ მასში დაფიქსირებულია ჯავახეთიდან ქართლში რამდენიმე ათეული წლის წინ მიგრაცია. ასეთი დიდი ხნის წინ გადმოსახლებული გვარები მკვიდრობდნენ კარალეთში, ძვერაში, მარანაში... კარალეთში აღრიცხულ დავით ჭილაძის ოჯახს მიწერილი აქვს: „40 წლის წინ ჯავახეთიდან გადმოსახლებულები“, ე. ი. 1778 წელს. ამავე სოფელში მცხოვრებ თვედორე ოქრუაშვილს მიწერილი აქვს: „50 წელია ჯავახეთიდან გადმოსახლებულია“ ე. ი. 1768 წელს. 1818 წელს სოფ. მარანაში აღრიცხული იყო „მახაუ ჯავახი გოდერძიშვილი,

რომელსაც მიწერილი აქვს, რომ „წინაპრები ჯავახეთიდან გადმოსახლდნენ 100 წლის წინ“ [6]. ე. ი. აღნიშნული ოჯახის წინაპარი ჯავახეთიდან ქართლში 1718 წელს მიგრირებულა.

საინტერესო მინაწერი აქვს ივანე ვარძელაშვილის 29 სულიან ოჯახს სოფელ ასალუბანში: „ამისი მამა 100 წლის წინ წამოვიდა ჯავახეთიდან. ცხოვრობდა სხვადასხვა ადგილებში და გადადიოდა ხელიდან ხელში“ [6]. ასეთი საარქივო მასალების მოყვანა დაუსრულებლად შეიძლება გვაგვრძელოთ. ასე რომ, ჯავახეთიდან მიგრირებულები ქართლის თითქმის ყველა სოფელში ცხოვრობდნენ. კამერალური აღწერების მიხედვით ჯავახთა ქართლში მიგრაცია მთელი XVIII ს-ის მანძილზე გრძელდებოდა, აგრეთვე – XIX ს-ის პირველ ორ ათეულ წელს. ჯავახეთიდან მოსახლეობის მიგრაციის ფაქტები დადასტურებულია XVII ს-ის აღწერის დავთრებშიც.

აღმოსავლეთ საქართველოში ჯავახეთიდან მოსახლეობის მიგრაციის დამდასტურებელი არაერთი ეთნოგრაფიული მასალაც შეიძლება მოვიყვანოთ. მაგალითად, შიდა ქართლის სოფელ მერეთში მცხოვრები მემცხვარიშვილების წინაპრები ჯავახეთიდან გადმოსახლებულან. მათი აღრინდელი გვარი ლოშაძე ყოფილა. გადმოცემით ჯავახეთიდან არიან გადმოსახლებულნი სოფ. დიღომში მცხოვრები ხმალაძეები, ბროლაძეები და ხოსიტაშვილები. ეს უკანასკნელი გვარი გოგაშენიდან ყოფილა მიგრირებული, რომელია ნაწილი ვარე კახეთის სოფელ გიორგიწმინდამაც დასახლებულა. ჯავახეთიდან ყოფილან გადმოსახლებული დუშეთის სიახლოვეს სოფელ არღუნში მცხოვრები ჯავახიშვილები. მათი აღრინდელი გვარი მიქელაძე ყოფილა. ასევე მიქელაძეობას და ჯავახეთიდან მოსულობას ამბობენ სოფელ აბანოში მცხოვრებნი კოკოლაშვილები. გადმოცემით ჯავახეთიდან არიან გადმოსახლებული ზოგელი ილარიონები (აღრინდელი გვარი ნუსხელაძე), ჯალალები (ძირი-გვარი ხმალაძე), დიდ თონეთელი თაქთაქიშვილები და ლონდარიძეები, ნოსტელი ზიზამარელები (ძირი-გვარი ტატურაშვილი), თელათორელი მუხიჯულაშვილები, ფშავის სოფელ ხოშარაში მცხოვრები ნაკვეთაურები, პატარა ლილოელი ყარყარაშვილები (აღრინდელი გვარი ნიკაშაშვილი)...

ამრიგად, XV-XVIII საუკუნეებში და XIX ს-ის პირველ ორ ათეულ წელს ინტენსიური იყო ჯავახეთის ქრისტიანი მოსახლეობის აღმოსავლეთ საქართველოში მიგრაცია. ზემოთ აღვნიშნეთ, რომ მამკადიანი ქართველები თურქეთში განსახლდნენ. ასე დაცალა საქართველოს ძირძველი პროვინცია – ჯავახეთი ქართული მოსახლეობისაგან. შეიძლება ითქვას, რომ შიდა ქართლში არაა სოფელი, რომ ჯავახეთიდან მიგრირებული ორინამი გვარი მანც არ მოსახლეობდეს. ჯავახეთიდან მოსახლეობის აღმოსავლეთ საქართველოში მიგრაციის ძირითადი მიზეზი თურქთაგან ამ მხარის დაპყრობა და მართლმადიდებელ ქრისტიანთა ნაძალადევი გამამკადიანება იყო. ჯავახეთიდან გადმოსახლებულები სადმი დიდ ინტერესს იჩენდნენ ქართველი ფეოდალები, რადგან მოსახლეობისაგან, მწარმოებლისაგან შეთხლებული მათი სამფლობელოები შევსებას საჭიროებდნენ. მიგრაციის ამ მიმართულებას დიდი მნიშვნელობა ჰქონდა აღმოსავლეთ საქართველოში წახდენილი დემოგრაფიული სიტუაციის გასაუმჯობესებლად. მაგრამ ჯავახეთიდან ქართველების გადასახლებით აქ ეთნოდემოგრაფიული სიტუაცია უარესდებოდა. ჯავახთა

ამ გადასახლებებმა საქართველოს ამ კუთხისათვის კატასტროფული შედეგები გამოიღო, რასაც საბოლოოდ აქ სხვა ეთნოსების (სომხების, სექტანტი რუსების) დამკვიდრება მოყვა.

ლიტერატურა:

1. გიულენშტედტის მოგზაურობა საქართველოში, თბ., 1961.
2. გურჯისტანის ვილაეთის დიდი დავთარი, ტ. II, თბ., 1948.
3. ვახუშტი ძვრატაიონი, აღწერა სამეფოსა საქართველოსა, თბ., 1973.
4. თეიმურაზ ძვრატაიონი, ახალი ისტორია, თბ., 1983.
5. ომან ზერზეულიძე, მეფობა ირაკლი მეორისა, თბ., 1983.
6. სცსსა ფონდი 254, საქ. № 542, 544.

Roland Topchishvili

**ON THE MIGRATION HISTORY OF JAVAKHETI'S POPULATION
(Summary)**

One of the important historical-geographical regions of Georgia - Javakheti, in the present time is inhabited mainly by the non-Georgian ethnoses. The settlement of Armenians and Russian sectants in Javakheti was carried out in 1830 and the following years. They settled in the villages having deserted by Moslem Georgians who were migrated to Turkey.

The Christian Georgians moved to East Georgia during the XVII-XVIII cc. and the first two decades of the XIX century.

თინა იველაშვილი

მიწათსარგებლოების ფორმები სამხრეთ საქართველოში

სამცხე-ჯავახეთის მოსახლეობაში არსებობდა როგორც მიწათმფლობელობა, ისე მიწათსარგებლობა. შეიძლება ითქვას, რომ მიწათმფლობელობის ფორმას შეადგენდა ოჯახის საკუთრებაში მყოფი სახნავ-სათესი, ხოლო იმ სოფელში სადაც ხეხილი ხარობდა – ბაღებიც. აღნიშნული ფორმა თაობიდან თაობაზე შემკვიდრებით გადადიოდა და ოჯახის გაყოფის დროს ძმებზე ნაწილდებოდა თანაბრად. მიწათმფლობელობას უნდა მიეკუთვნოს აგრეთვე ნაშთითი მიწა (ქალისათვის შშობლების სახლიდან მშითვემი გატანებული მიწა), რომელიც, ქალი ვიდრე ცოცხალი იყო, მის პირად საკუთრებას შეადგენდა, ოჯახის გაყოფის დროს წილში არ შედიოდა. ნაშთითი მიწა, დედის გარდაცვალების შემდეგ, შედიოდა საოჯახო მფლობელობაში და მხოლოდ მის შვილებს შორის ნაწილდებოდა მათი გაყრის დროს. ქალის უშვილოდ გარდაცვალების შემთხვევაში ნაშთითი მიწა მის შშობლებს უკან უბრუნდებოდა.

მიწათმფლობელობა ცოტა განსხვავებული სახით იყო საბატონო და თავისუფალ (შემდეგი კი სახელმწიფო) სოფლებს შორის. თავისუფალ სოფლებში (რომლებიც შეიძლება ითქვას საკმაოდ ბევრი იყო ჯავახეთში), მიწა ოჯახის კერძო საკუთრებას შეადგენდა, ოჯახს შეეძლო გაეყიდა, გაესხვისებინა და ა. შ. ისე რომ გარეშეს ნებართვა არ სჭირდებოდა. ხოლო საბატონო სოფლებში მიწა, მართალია, ოჯახში თაობიდან თაობაზე შემკვიდრებით გადადიოდა მაგრამ მისი გაყიდვა-გასხვისება მიწის ფორმალური მფლობელის ნებართვით უნდა მომხდარიყო. აღნიშნულთან დაკავშირებით ბექას სამართალში მითითებულია: „თუ გლეხმა მისისა პატრონის ხელჩართულად გაყიდოს რაიმე ანუ დაწინდოს სამამულო, მართალი არ არის, ადგილი პატრონის არის, მან კაცმან ფასი ამღებსა სთხოოს“ [6, 454].

სამხრეთ საქართველოს მოსახლეობაში ისტორიული ხანიდან მიწა უკვე კერძო საკუთრებად ითვლებოდა. ქართულ სამართლის ძეგლებში (ბექა-აბუღლას სამართალი) არაერთი მუხლი მიწით სარგებლობის, მიწის დაწინდისა თუ მისი დროებით გასხვისების საკითხებს ეხება [1, 440-441]. მიწაზე კერძო საკუთრება სამემკვიდრეო უფლების მატარებელი იყო და იგი თურქულმა კანუნდებშიც აისახა [5, 440-441].

სამცხე-ჯავახეთში მიწა, ძირითადად, სახელმწიფო საბატონო და საეკლესიო საკუთრებას წარმოადგენდა და ამის მიხედვით იყო წარმოდგენილი მისი დამამუშავებელი მშრომელი ფენა (სახელმწიფო, საბატონო და საეკლესიო გლეხები), რომლებსაც აღნიშნული მიწა (სახნავ-სათესი) შემკვიდრების უფლებით ჰქონდათ, მაგრამ მისი

ოვთნებურად გაყვდა თუ გასხვისება არ შეეძლოთ.

მიწათმფლობელობის გვერდით არსებობდა მიწათსარგებლობის წესიც, რომელიც ვრცელდებოდა სასოფლო ტყეებზე, საძოვრებზე და სათიბებზე. რა თქმა უნდა, აღნიშნული ტერიტორიით სარგებლობა სოფლის ყველა მცხოვრებს შეეძლო, მაგრამ გარკვეული წესების დაცვით. აღსანიშნავია, რომ წარსულში საქონლისათვის საკვებს ძირითადად შემინდვრება იძლეოდა (ქერის ბზე, დოლისა და სელის ნამჯა) ოჯახს ნამჯა-ბზე თუ საკმარისი ჰქონდა პირუტყვის გამოზამთრება არ უჭირდა. მიუხედავად ამისა, ყოველი ოჯახი ცდილობდა გარკვეული რაოდენობის თევაც მოეპარაგებინა, რადგან ცხვარს ზამთარში ძირითადად თევას აჭმევდა. თევა ჭირდებოდა ასევე ვაზაფხულზე მოგებული ძროხებისათვის და უღელში შესაბამელი ხარებისათვის.

მართალია, ცალკეულ სოფელს, თუ რამდენიმე სოფელს, ერთად გააჩნდა საზოგადოებრივ (საერთო) სარგებლობაში მქონე გარკვეული მიწის რაოდენობა (საძოვრებისა, სათიბებისა, თუ ტყის სახით). მაგრამ ვერ ვიტყვით, რომ ეს იყო სათემო მიწები ან მისი რაიმე სახესხვაობა, რადგან ყოველი საზოგადოებრივი სარგებლობის მიწები კერძო საკუთრება იყო, რომლის სარგებლობისათვის სოფელი გარკვეულ გადასახადს იხდიდა. ასე, მაგალითად, საბატონო სათიბის გათიბვის დროს ათ ძირ თევაში ბატონს ერთი ძირი ეძლეოდა, ცხრა ძირი სოფელს რჩებოდა. სოფლის მოსახლეობაში სათიბს ოჯახებზე ხშირად საქონლის რაოდენობის მიხედვით ყოფდნენ. ამ შემთხვევაში ერთი ძროხა ოთხ ცხვარს უდრიდა. ჯვავახეთის უმეტეს სოფლებთან მდებარე ჭკალების გაყოფის დროს 10-15 კაცს ერთად მიუზომავდნენ სათიბს. ამ ჯგუფებს ეწოდებოდა ამფას/ახჩა. საერთოდ, სოფელში რამდენი ამფაც იყო, სათიბებიც იმდენ ნაწილად იყოფოდა, რადგან გადასახადი ერთ ამფაზე მოდიოდა. თიბვისათვის ამფავად გაერთიანება დიდ სახელოვებს ამფლანებს (შეიძლება ითქვას იდენტურიცაა) ხვესურეთში არსებულ ალღუმებად დაყოფასთან. ალღუმებად დაყოფა კი გულისხმობდა სათიბების განაწილებას, რომელიც ემთხვეოდა მამებად დაყოფის პრინციპს. სოფელში რამდენი გვარიც იყო, იმდენი ალღუმი ჰქონდათ. შემდეგ კი ალღუმებს გვარის შიგნით ინაწილებდნენ [4, 74]. მკვლევართა ნაწილის აზრით, სათიბების ამგვარად დანაწილება „არის თემურ წყობილებაში მყოფი მიწების განაწილების ერთ-ერთი უძველესი ფორმა, რომელიც ყველაზე უკეთ სათიბი ნაკვეთების განაწილებაში შემორჩა“ [9, 49].

ქართულ ისტორიკოსთა შორის არსებობს შეხვედრება, რომ თემური მიწათმფლობელობა გამძლე აღმოჩნდა და მან მთელი ფეოდალიზმის მანძილზე შემოინარჩუნა თავი... ესა თუ ის ფეოდალი ხელს სდებდა თემს საექსპლუატაციოდ, ითვისებდა თემის მიწებს (ძალით, შეწყვლებით თუ სხვა გზით) და მის წინაშე პასუხისმგებელი მთელი თემი ხდებოდა. გადასახადი მთელ თემს (სოფელს) მართებდა [2, 42-43].

მიწის განაწილების ზემოთ აღწერილი წესის „თემურ წყობილებაში მყოფი მიწების განაწილების ერთ-ერთი უძველესი ფორმად აღიარება“ მეტის-მეტ არქაიზმად მიგვაჩნია, რადგან ეს იმიტომ ხდებოდა, რომ გადასახადი (გადამხდელი) ამ სათიბისა (გარკვეულ ნაკვეთზე) ერთ ოჯახს ეკისრებოდა. იმდენად, რამდენადაც ერთ ოჯახს უძნელდებოდა მზლიან ნაკვეთზე დაწესებული გადასახადის გადახდა, ამიტომაც ერთიანდებოდა რამდენიმე

ოჯახი და კოლექტიურად თიბავდნენ. ამავე დროს, ამგვარი შეამზანაგება კი თავისი შინაარსით, თუნდაც წარმოშობით არ შეიძლება დაუკავშირდეს თემურ წყობილებაში არსებულ რაიმე წესს. საბატონო საძოვრების გამოყენებისას (დაქორავებისას), ფულადი გადასახადის გარდა, ყოველი ოჯახი ცხვარ-ძროხაზე ცალკე გამოსაღებს იღებდა ნატურალური პროდუქტების სახით. ასე მაგალითად, სოფელ უდუში ერთ მეწველ ძროხაზე ბატონს ერთ ოყა ერბოს აძლევდნენ. მაგრამ იმ შემთხვევაში თუ მეწველ ძროხას ხბო მოუკვდებოდა, მისი პატრონი ამ ძროხაზე გადასახადს აღარ გადაიხდიდა.

ქართული წერილობითი ძეგლების მიხედვით ამ საზოგადოებრივ სასოფლო მიწების საკუთრებისათვის თითოეულ ოჯახსა თუ მთელ სოფელს გარკვეული გადასახადი უნდა გადაეხადა სახელმწიფოსა თუ მებატონისათვის. უკვე VII საუკუნიდან შუახანებში არაბთა მიერ გაცემული დაცვის სიგელიდან (ასეთი სიგელი დადებულ იქნა არაბებსა და საქართველოს სამთავროებს შორის) ჩანს, რომ არაბებმა თითოეულ კომლს გადასახადი დააკისრეს ერთი დინარი. ეს არაპირდაპირი მოწმობაა იმის დასადასტურებლად, რომ არაბების მოსვლამდეც ასეთ გადასახადს თითოეული მიწათმოქმედი „სახლი“ (ე. ი. გლეხი) ადგილობრივ ფეოდალს უხდიდა [4, 115].

აღნიშნულთან დაკავშირებით, ვფიქრობთ, რომ ეს გადასახდი იყო იმ საერთო (საძოვარი, სათიბი, თუ ტყე) მიწების სარგებლობისათვის, რომლის გადაცემა გლეხის პირად სარგებლობაში არ შეიძლებოდა და რომელსაც საზოგადოებრივი სარგებლობის (მოხმარების) ხასიათი ჰქონდა. ჩვენი ვარაუდის სასარგებლოდ უნდა ლაპარაკობდეს ქართულ სამართლის ძეგლებში არაერთგან დაცული ცნობაც.

გიორგი VIII შეუკალობის სიგელში (უბოძა ფილიპე ერეკლემეს, 1453 წელი) აღნიშნულია: „შევიწყალეთ და გაგანთავისუფლეთ ყოვლისა ფერისა და სათხოვარისაგან... ჩვენგან არა გეთხოვებოდეს: არა მალი, არა ღვინო, არა საჯინიბო, არა საბალახო“...

გიორგი XI წყალობის წიგნში კონკრეტულადაა მითითებული თუ საძოვრის სარგებლობისათვის გლეხს რა უნდა გამოართვას საბალახოს ამკრეფმა (50 სულ ცხვარზე ერთი სული) [7, 453].

დასტურლამაღში კონკრეტულადაა მითითებული არა მარტო საბალახე (რომელიც ცხერის რაოდენობის მიხედვით აიღებოდა), არამედ სოფლის სიდიდის მიხედვით სამენახირეოც (შსხვილფეხა საქონლის ძოვება საერთო სარგებლობის მიწებზე) „ნახირისთავი სძეთ: დიდს სოფელს ხარი, შუთანას ძროხა, პატარას გამოზამთრებული, ამის უმცროსს ცხვარი. თუ ერთი კომლია ერთი შაური [7, 452].

ქართული ისტორიულ მეცნიერებაში გამოთქმულია მოსაზრება, რომ ჯუანშერის ცნობები არჩილის ე. წ. რეფორმების შესახებ, რაც გამოიხატა ერისთავთა მიერ საერისთაოების „მკვიდრად“ და „სამამულო“ ფლობის უფლების სანქციონირებაში, არის ფეოდალური წყობილების იდეოლოგიურად ისტორიული დაფუძნება [1, 74; 2, 90]. თუ აქამდის ერისთავები საერისთაოების უზურპატორები იყვნენ, თუ აქამდის მათ თავიანთი საერისთაოები სპარსთა და ბიზანტიელთა მკვიდრობის სიგელების წყალობით. ეჭვრათ, როცა სამეფო სახლი შემცირებული იყო და ითმენდა ერისთავთა კანდიერებას, ამიერიდან საერისთაოები მათ საშვილიშვილოდ უჭირავთ თვით მყფის

ანდერძით, როგორც ამ მეფის ქალთა ნაშთითვე ტერიტორია.

ჩვენ ვფიქრობთ, რომ არჩილის რეფორმებით მოხდა არა ფეოდალური კლასის იერარქიული სტრუქტურების ჩამოყალიბება (რომელიც უფრო ადრე უნდა მომხდარიყო), არამედ უცხო სუზერენის შეცვლა (რადგან არჩილამდე ერისთავებს მკვიდრობის სიგელები სპარსთა და ბიზანტელთაგან ჰქონდათ) ქართველით, რაც მის სახელმწიფოებრივ და პოლიტიკურ სიძლიერეზე მიუთითებს. ამიერიდან ქართველი ერისთავები უნდა დამორჩილებოდნენ მეფეს და მხოლოდ ასეთი მორჩილების პირობებში მეფეს უფლება არ ჰქონდა ერისთავთა წაერთვა და საერისთაო ტერიტორია მიეთვისებინა.

არჩილის რეფორმებამდე დიდი ხნით ადრე საქართველოს ტერიტორიაზე ბენეფიციუმში უკვე ღენად იყო გადაქცეული. მიწის გამო სენიორისა და ვასალის ურთიერთობა განვითარებული ფეოდალიზმისათვის დამახასიათებელ ტიპიურ – „გაყოფილ“ ანუ დანაწევრებულ საკუთრების ფორმას ატარებდა. აღნიშნულის სასარგებლოდ არა ერთი მაგალითის დამოწმება შეიძლება. ყველაფერს რომ თავი დავანებოთ, უკვე მეხუთე საუკუნეში, შუამნიქის წამების მიხედვით, უნდა არსებულიყო ვასალიტეტი, რომელიც ორგანიზებული იყო კანონის ნორმებით. ამ კანონით ყველა ვასალმა იცოდა თავისი ადგილი ფეოდალურ იერარქიაში (ვარქსენი, ჯოჯიკი, ზეპური დედანი, აზნაური დედნი და მკირენი და ა. შ.) და არსებული ვასალიტეტი გამსჭვალული იყო კიდევ მემკვიდრეობითი საკუთრების სულისკვეთებით.

თუ შევავაშებთ ყოველივე ზემოთქმულს, აღმოჩნდება, რომ სამხრეთ საქართველოში დაფიქსირებული საზოგადოებრივი სარგებლობის მქონე მიწები არ შეიძლება ჩაითვალოს სათემო საკუთრებად, რადგან იგი კერძო საკუთრებას შეადგენდა (სახასო, საუფლისწულო თუ საბატონოს სახით, ამას მნიშვნელობა არ ჰქონდა) საზოგადოების განვითარების გარკვეული პერიოდიდან (ჩვენს შემთხვევაში წერილობით მონაცემებზე დაყრდნობით არა უგვიანეს უკვე VII საუკუნიდან მაინც).

ლიტერატურა:

1. ბერძენიშვილი ნ., საქართველოს ისტორიის საკითხები VII თბ., 1975.
2. ლორთქიფანიძე მ., ფეოდალური საქართველოს პოლიტიკური გაერთიანება. თბ., 1963.
3. მკალათია მ., შესაქონლეობა შესხეში, „მესხეთ-ჯავახეთი“, თბ., 1972
4. ძაბუაშვილი თ., დავით აღმაშენებლის ეპოქაში საქართველოს სოციალურ ურთიერთობათა განვითარების საკითხები. „მაცნე“, ისტორიის... სერია, № 3, 1989.
5. სენაძე მ., ახალციხის ლივის კანონმდებელი, თბ., 1968.
6. ქართული სამართლის ძეგლები, I, თბ., 1963.
7. ქართული სამართლის ძეგლები, II თბ., 1965.
8. ჯავახიშვილი ივ., თხზ., ტ. VI, თბ., 1988.
9. Хардице Р. А., Хевсурские Алгуми - древняя форма общественно-экономического объединения, „აკაკასის ენოგრაფიული კრებული“, თბ., 1964.

Tina Ivelashvili

KINDS OF LAND-USING IN SOUTH GEORGIA

(Summary)

Land-using in Georgia was different (arable-land, hayfield, pasture etc). In all periods of history the king, the feudal and the church had the right on the land.

But the majority of the population _used the definite rule and paid both money and in kind for using it.

The research showed that the common lands in South Georgia can't be regarded as the property of the community.

ზურაბ კუტალიაშვილი

ნაოსნობის შესახებ მესხეთში

ქართულ ნაოსნობასთან დაკავშირებულ კულტურულ-ისტორიულ პრობლემებზე გამოკვლევებით ჩვენი მკითხველი განებივრებული არ არის. აღნიშნული ხარვეზის შევსება ამ საუკუნის მეორე ნახევრიდან იწყება, როცა გამოქვეყნდა მ. გეგეშიძის, თ. ჩიქოვანის, ჭ. ნიკოლაიშვილის, ზ. თანდილაგას, თ. ბერაძის, ც. ნარაკიძის, პ. ცხადაიას, მ. ბერიძის, ზ. კუტალიაშვილის და სხვათა სტატიები თუ მონოგრაფები.

ნაოსნობასთან განუყოფელია „ზღვისპირელთა“ მურწნობა და კულტურული განვითარება, დასახლების პრობლემა, ნავსაყუდლები, ხალხური ნავიგაციური ხელოვნება, მეთევზეობის ადგილი მურწნობაში, წყალთან დაკავშირებული რწმენა-წარმოდგენები, ტრმინოლოგია... ამდენად, ნაოსნობა - მეთევზეობა საკმაოდ მნიშვნელოვანი, მრავალმხრივი და მეტად აქტუალური პრობლემაა, რომლის გათვალისწინების გარეშე სრულყოფილი არ იქნება ნებისმიერი ზღვის კიდეზე მდებარე ქვეყნის ისტორია. გამონაკლისი არც საქართველოა [4, 44; 5, 11].

ჩვენი ხალხის მალაღაწინაურებას საზღვაო საქმეში სხვა ფაქტორებთან ერთად მოწმობს ის მდიდარი და მრავალფეროვანი სანაოსნო ტრმინოლოგია, რაც ზღვისპირზე უწყვეტმა ცხოვრებამ და აქედან გამომდინარე ზღვაოსნობის პრაქტიკულმა მოთხოვნილებამ დააყენა და ქართველურმა ენებმა დღემდე შემოგვინახა [7]. ამასთან, ზღვისპირზე ბინადრობამ და საერთოდ წყლიერმა გარემომ დიდი როლი შეასრულა ქართველების ეროვნული და ფსიქოლოგიური ხასიათის, სულიერი და მატერიალური კულტურის ფორმირება-განვითარებაში.

ქართული ნაოსნობის შესახებ წერილობითი ცნობები ძვ. წ. I ათასწლეულიდან მოგვცემა. არქეოლოგიურ-ეთნოლოგიური მონაცემებით კი საქართველოს ზღვისპირეთში დასახლების ფორმები ჯერ კიდევ ძველი ქვის ხანიდან დასტურდება, ხოლო შემდგომი აქ შეიქმნა წყლიერი ტრანსპორტის ის უძველესი ტიპი, რომელიც ჩვენში „ნიშის“ (ნუშა, ნიშა, მორა, ვარცლი) სახელწოდებითაა ცნობილი (ქსენოფონტე, პიპოკარტე, და სხვები ნაეის ამ სახეობის მესხთა წინაპრებში ფართოდ გავრცელებაზე განსაკუთრებით უსვამენ ხაზს...) და სამხრეთ-აღმოსავლეთ შავიზღვისპირეთში (კერძოდ, მესხეთ-ჯავახეთშიც) ამ ბოლო დრომდე გამოიყენებოდა შიდამურწნობის მიზნებისთვის... ამას გარდა, უცხოურ და წერილობით ძეგლებსა თუ ხალხურ მეტყველებაში უზგად შემონახული სხვადასხვა მოცულობისა და დანიშნულების ნაეების, მისი ცალკეული ნაწილების, ქარების, დინებების თუ საზღვაო მარშრუტების და ზღვა - ტბა -

მდინარის მფარველი ღვთაებების აღმნიშვნელი მდიდარი და მრავალფეროვანი ორიგინალური ტერმინოლოგია, ასევე ქართული ნაოსნობის ხანგრძლივი და მდიდარი ტრადიციების მარცხენელია. მართლაც, მიუხედავად ისტორიული ბელუკულმართობისა, ჩვენს ენამ დღემდე შემოგვინახა ნაოსნობა - მეთევზეობის მეტად მდიდარი ლექსიკა, რომლის 60%-ზე მეტი ქართველური წარმოშობისაა, თუმცა, ნაწილი უცხოენოვანიცაა, რაც ბუნებრივი მოვლენა გახლავთ (შედარებისათვის: რუსული საზღვაო ტერმინოლოგიის 90%-ზე მეტი უცხოენოვანია...) აქ დავასახელებთ ქართველურ სანაოსნო სიტყვას მხოლოდ ნაწილს: აფრა, ბაგე, ბადე, ელეხა, ელე, თეთროსანი, კოლხური კამარა, ლარსა, მესეფი, მოსხური ნაფი, მხერვალი, ნიმა, ოლეკჰანდერი, ოჩხოძევი, საღლაპუნა, საჭე, სიო, ლუზა, შეშაა, ჭირნალი, ხერხემალი, ჯუნდა და სხვ.

ჩვენი ქვეყნის ზღვისპირეთში და შიდა წყლებში დამოწმებული და არქეოლოგიურ-ეთნოგრაფიული მონაცემებით დადასტურებულია კონსტრუქციისა და ფუნქციის მხრივ განსხვავებული ნაგები. მაგალითად, რიონის აუზში გავრცელებული ნერჩბრტყელა და გვერდებგაშლილი „ოდიშური ნაფი“ (ნახ. 1) დიდად განსხვავდება არა მარტო საზღვაო (ლერძიანქერხემლიანქილიან), მრგვალიძრა, ე. წ. „ჭანური (ლაზური) ნაფისაგან“ (ნახ. 2), არამედ ჭოროხზე (ნახ. 3 და 4), მტკვარზე, კერძოდ, მესხეთ-ჯავახეთის რეგიონში, ალაზანზე, ხობზე და პალიასტომზე (ნახ. 5 და 6), ძველ კოლხეთში (ნახ. 7 და 8), ამ უკანასკნელ დრომდე სამხრეთ-აღმოსავლეთ შავი ზღვისპირეთში (ისტორიული კოლხეთი) არსებული ნაგებისაგანაც (ნახ. 9). ამასთან, სათევზაოდ, ტვირთის გადასატანად, ზღვის ცხოველებზე სარეწაოდ თუ მგზავრთა გადასაცვანად ჩვენში უძველესი დროიდან ვიღრე დღემდე გამოიყენებოდა და გამოიყენება შესაბამისი ტიპის წვლიური ტრანსპორტი და ტიე-ბორანი (იხ. რუკები). ამ ნავთაგან კონსტრუქციითა და ფუნქციით მკვეთრად განსხვავდება მოსანიკური (resp მოსოხური)ქოსხური, ქინიოხური) სამხედრო-საზღვაო ხომალდი შავსა და ხმელთაშუა ზღვებში, რომელიც კოლხური კამარას სახელითაც არის ცნობილი (სტრაბონი, ტაციტუსი, ჩელები...) მის შემკვიდრედ შეიძლება მივიჩნიოთ ჩვენში და ბიზანტიამში (საგულევებელია სხვაგანაც) ფართოდ გავრცელებული საბრძოლო ნაფი კატარა, რომელსაც მოწინააღმდეგის ხომალდის ჩასადირად უკეთდებოდა რკინის სახნისი (ამ ტიპის ხომალდიც და სახელწოდებაც ჩვენში პირველად „ვეფხისტყაოსანში“ არის ნახსენები). აღსანიშნავია, რომ რუსთაველის მიერ საზღვაო ბრძოლის („ნაფი მეკობრე“, მეკობრეებთან ავთანდილის ურნალიანი ხომალდით შეჯახება...) დეტალურად აღწერა, მუსონების, დინებების, ციური სხეულებისა და, საერთოდ, ზღვაოსნობაზე საკმაოდ სრულყოფილი წარმოდგენა, დასტური გახლავთ შუა საუკუნეების საქართველოში საზღვაო საქმის მაღალ დაწინაურებისა, რომლის ფესვები ღრმა ისტორიული წარსულიდან მომდინარეობს.

მართლაც, როგორც ცნობილია, ნაოსნობისას ერთ-ერთი მთავარი ფაქტორია დროის ზუსტი განსაზღვრა, რომლის შესახებ საკმაოდ ორიგინალური ცოდნა ზალხის მეხსიერბამაც შემოგვინახა. ეს და სხვა ამ რიგის ზალხური, ეპიკურიული გზით მიღებული გამოცდილება ჩვენმა დიდმა წინაპრებმა სათანადოდ გამოიყენეს კიდევ, რის დასტურადაც, აღბათ, შოთა რუსთაველი და სხვა ორბელიანი სავსებით საკმარისია...

ზემოთქმულის დასტური გახლავთ საქართველოს ზოგიერთ კუთხეში, მათ შორის, მესხეთ-ჯავახეთსა თუ შავშეთ-კლარჯეთში შემონახული კოსმოურ სამყაროზე დაკვირვების შედეგად არსებული ზალხური მონაცემები. აღნიშნულ მხარეში (resp ძველ კოლხეთში), როგორც ზღვაოსნობაში მაღალდაწინაურებულ რევოიონში, ვარსკვლავთმცოდნეობის დარგიც, შესაბამისად, საკმაოდ განვითარებული სჩანს, რასაც ამაგრებს ქართველურ ენებში არსებული მდიდარი და ორიგინალური ასტრალური ტერმინოლოგია. ერთი ასეთია, მაგალითად, „მეზარაგე“ (მესტროლაბე) – ნაოსნობისას ზომალდის მარშრუტის წინასწარ მცნობელი და დროის განმსაზღვრელი ცაზე ვარსკვლავების განლაგების მიხედვით: „ჩვეულებამა აქუთ მენაკეთა ცად მიმართ ზედვად (ჭვრეტად) – კვითხულობთ ერთ ძველ ხელნაწერში [2, 231]. „მეზარაგეთა“, საგანგებოდ ამ საქმიანობაში დასპეციალებული პირებისა და მათი წინასწარმეტყველების შინაარსის აღმნიშვნელი ტერმინების (მაგ.: „იციის მარაგის“, „მარაგით ზრახვის“, აგრეთვე, „მეზომის“, „მზერვალის“, „მეჭოვრიონის“... შდრ. საბასეულ რწვევის მარეგულირებელ მზის საათს – „ჭორტ-ს, რომლის სინონიმად მას „ქვაკაცი“ მიაჩნია) და მისთანანის არსებობა, ასევე დასტური გახლავთ აღნიშნული საქმიანობის საკმაოდ დაწინაურებისა ძველ კოლხეთსა და საერთოდ, მთლიანად საქართველოში. ამასთან, მზის საათების ქართული სახელწოდება ჭორტი (შდრ. დაღესტნ. ჭვი) აშკარად ახლოსაა მხედველობისას წარმოებული მოქმედების აღმნიშვნელ ქართულ ცნებებთან, როგორცაა, მაგალითად, ჭვრეტა და ჭვრევა. (შდრ.: ხედვა, ცეზა, მზერა, ცქერა, ჭვირობა). „ჭორტი“ და „ქვაკაცი“ საბას სინონიმებად მიაჩნია („ჭორტი-ქვაკაცი? აგებული ნიშნად“). მართლაც, მესხური ჭორტი – მზის საათი და ჭორტის სინონიმად განმარტებული ტერმინი ქვაკაცი, მესხური დარბაზის გვირგვინის ასტრონომიული კალენდრის არსებობა, ნათელს ხდის საბას ლაკონური განმარტების სიზუსტესა და მართებულობას და ახსნას უძებნის საქართველოს მთიანეთში ნაგები ქვაკაცების თუ ქართლური ჭორტების ზირიტად – ნამდვილ დანიშნულებასაც [3, 104].

რუსთაველიც ცის მნათობთა მოძრაობაზე დაკვირვების პროცესს სწორედ ჭვრეტას უწოდებს (ჭვრეტის მოქმედს პოეტი მჭვრეტელად მოიხსენიებს, რომელიც ამ მიზნით მაღალ მთაზე უნდა ავიდეს და იქიდან მოახდინოს დაკვირვება ციურ სხეულებზე – იქეთოროს... [1]. შდრ.: ნაფშენებლისწინავის ამვის შესატყვისად ძველ ქართულ წერილობით ძეგლებში ხმარებულ ცნებას – „ნავის მოქმედი“, რომელიც ასევე ზალხური მტყვევლებიდან დამკვიდრდა მწერლობაში.

ამგვარი ზალხური მზის საჭვრეტე მოწყობილობანი მესხთა ეთნოგრაფიულ ყოფაშიც მრავალგან დასტურდება. მაგალითად, სოფ. ჭობარეთში (ასპინძის რაიონი) დამოწმებული მზის საათი ჩვეულებრივ კალოზე ჰქონდათ გამართული (ზეზე ამოკოვდელი), მესხური დარბაზის გვირგვინზე აღრიცხული წლიური კალენდარი რომლის მსგავსაა სოფ. დოლის – ყანის ეკლესიის კედელზე გაკეთებული კალენდარი და სხვა, რომელთა ანალოგები საქართველოს სხვა კუთხეებშიც არის ცნობილი (მაგ.: სვანეთის ეკლესიებსა და კოშკებზე, გელათსა და ანანურის ეკლესიებზე, სვეტიცხოველზე და ა. შ. ამოკვეთილი მზის საათის მაჩვენებლით რწვევის შემორჩენილი ნიმუშები. [3,100-104; 6].

რასაკვირველია, აქ მოტანილი მასალა მესხური ხალხური ვარსკვლავთმრიცხველობა-მემარგობიდან მხოლოდ მცირე ნაწილია ჩვენი ხალხის იმ დიდი ცოდნა-გამოცდილების ნაევიცაციურ ხელოვნებაში, რაც ჯერ კიდევ შეიძლება სისტემატური ეთნოლოგიური კვლევა-ძიების ობიექტი გახდეს. მართლაც, ვარსკვლავთა კრებულების სხვადასხვა ჯგუფი (მაგ.: ქარავენის ვარსკვლავები, ხარგუნენული გუთნის დედისა, სადილის მიმტანი ქალის, ფინია, ძაღლისა და მგლის გამოსახულებებით, ხარიპარიები, ბაღაზის ვარსკვლავი, ცისკრის ვარსკლავი...), მათი გამოჩენის, დგომისა და გადაადგილების გზები და ვადები, მათთან დაკავშირებული დროისა და ამინდის აღრიცხვის ცოდნა, მთვარისა და მზის ლიბრი და სხვა მრავალი დაკვირვება ცის სამყაროზე, რაც ნაონობასთან უშუალოდა დაკავშირებული, ჯერ კიდევ მრავალ ახსნას ვეპირდება ქართულ ვარსკვლავთმრიცხველობის სათანადოდ შეცნობისათვის [3, 107].

ამგვარად, წყლიერი სიერცხები არსებული მარშრუტებით და შესაბამისი სატრანსპორტო საშუალებებითა თუ აქაფაუნით აპირობებდნენ ქართველი ხალხის ცხოვრების არა ერთ მხარეს, ხოლო ორ ზღვას შორის მდებარეობამ აზია-ევროპის გასაყარზე ხელი შეუწყო ჩვენი ქვეყანა ორი დიდი ცივილიზაციის – აღმოსავლეთისა და დასავლეთის – შესაყარ-შემაერთებლად ქცეულიყო. ამ პროცესის აქტიური მონაწილე და შემოქმედი გახლდათ საქართველოს ერთ-ერთი ყველაზე უძველესი, მაგრამ ასევე ყველაზე მეტად წამებული კიდუბანა – მესხეთი, რომლის აღზევების საქმეში თავისი წვლილი ნაწილ-ნაწილ სემოიტანეს კულტუროსანმა ხალხებმაც (მიტანელებმა, ხეთებმა, ფინიკელებმა, ბერძნებმა...), ისევე, როგორც მის დაქვევამი – ბარბაროსებმა, მიუხედავად ამისა, მესხური კულტურა, როგორც კოლხურ-იბერიული ეთნოსის შემადგენელი ნაწილი და შავი ზღვის რეგიონი, რომელიც ხმელთაშუაზღვისპირეთს ნახევარმხედ ერგება, მაინც გადაურჩა სრულ განადგურებას. თუმცა, ამასთან ერთად, ექსცენტრიულმა მდებარეობამ მესხეთის დაწინაურებაც ფორიდ დააყოვნა და ნაადრევად დანმჭკნარი, ბედს, მომავალში აუცილებლად ეწევა, რადგან მისი კულტურის მაცოცხლებელი მთავარი არტერია (კოლხეთ-იბერია-საბერძნეთის სახით) ისევ მჭკფეს. ამის იმედს, ქართული ნაევიცაციური ხელოვნების შესახებ აქ მოტანილი ეს მცირე მასალაც იძლევა, რომელიც მესხეთის ეთნოგრაფიულ ყოფაში სხვა, მსგავსს თუ განსხვავებულ მეცნიერებისათვის მეტად ღირებულ ფაქტებთან და მინაცემებთან ერთად, ჯერ კიდევ განაგრძობენ არსებობას.

ლიტერატურა:

1. შოთა რუსთაველი, ვეფხისტყაოსანი. თბ., 1937.
2. აბულაძე ი., ძველი ქართული ენის ლექსიკონი. მასალები. თბ., 1937.
3. ბაქრაძე ს., დროის განსაზღვრის ხალხური სისტემა და მისი ანარეკლი „ვეფხისტყაოსანში“. – კრ. შოთა რუსთაველი. თბ., 1968.
4. Бердизе Т., Мореплавание и морская торговля в средневековой Грузии. Тб., 1989.
5. კეტაღუიშვილი ზ., ნაონობა საქართველოში. თბ., 1987.

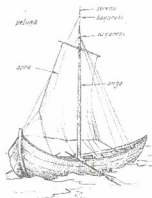
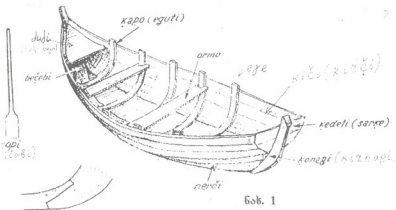
6. *Март Н.*, Дневник поездки в Шавшетию и Клардсетию. Тексты и разыскания по Армяно-Грузинской филологии, кн. II. СПб., 1911.
7. *ორბელიანი სულხან-საბა*, ლექსიკონი ქართული, I-II, ავტორგრაფიული ნუსხების მიხედვით მოამზადა, გამოკვლევა და განმარტება ლექსიკონის საძიებელი დაურთო ილია აბულაძემ, თბ., 1966, 1993.

Zurab Kutaleishvili

ABOUT BOATING IN MESKHETI

(Summary)

The work is based on the collected ethnographic materials and written sources. It is the first ethno-linguistic research work about this question. The condition and the character of boating is one of the highest indices of this field in Georgia (in Meskheta) from the old times.





ლია მელიქიშვილი

ქონოკოვლიძე და საზღვრისპირა ქონოვშიძისობა
(სეპარატიზმი და ირედენტიზმი)

საქართველო, სხვა ქვეყნების მსგავსად, მრავალეროვანი სახელმწიფოა. მის ტერიტორიაზე, საუკუნეების მანძილზე, თავს იყრიდა სხვადასხვა მიზეზით გადმოსახლებული არაქართველი მოსახლეობა. 1989 წლის მოსახლეობის აღწერით, აქ ცხოვრობდა რამდენიმე ათეული ეროვნების წარმომადგენელი, მათ შორის ათამდე-კომპაქტურად დასახლებული, რომლებმაც დომინანტური ეთნოსის ტერიტორიაზე შექმნეს „ეთნოუმცირე-სობათა მიკროკომუნალები“ (ტერმინი პირობითია). აქედან რამდენიმე მათგანი საქართველოს რესპუბლიკის სასაზღვრო ზოლშია მოქცეული თავისივე ეროვნების ზალხით დასახლებულ სახელმწიფოების მეზობლად. მაგალითად: ჯავახეთში-სომხებით დასახლებული ტერიტორია ესაზღვრება სომხეთს; ქვემო ქართლში მცხოვრები აზერბაიჯანელი-აზერბაიჯანს; შიდა ქართლის ოსებით დასახლებული ტერიტორია – ალანთს (ჩრდილო ოსეთი) რესპუბლიკას, პანკისელი ქისტები (ვაინახები) – ჩეჩნეთის რესპუბლიკა ინკუჩას; დაღესტნელები (ავარიელები) – დაღესტანს. ასეთ „კუნძულებს“ პირობითად I ინოთინიკური ტიპი ვუწოდეთ. ზოგიერთი არაქართული ეროვნების ჯგუფი კი დაშორებულია თავის ეთნოსს, რადგან მათი ისტორიული სამშობლო უშუალოდ არ ესაზღვრება საქართველოს და ამ ჯგუფების წარმომადგენლები კომპაქტურად და დისპერსოდ დასახლებულ რესპუბლიკის შიდა რეგიონებში-ესენი არიან ბერძნები, ასიერელები, ქურთები და სხვა. მათ პირობითად ვუწოდეთ II ინოთინიკური ტიპი. (არცერთ ამ ტიპს არ მიეკუთვნება აფხაზეთი, თუმცა მისი სასაზღვრო მდებარეობა სეპარატივული პრეტენზიების ერთ-ერთი ხელშემწობი ფაქტორია. ამასთან, პოლიტიკურ ორიენტაციას იღებენ არა მონათესავე ეთნოსზე, არამედ რუსეთზე. იგი უფრო შუაღელურ ტიპს წარმოადგენს).

I ინოთინიკური ტიპის დასახლებები ავსებენ რესპუბლიკის ბუფერულ ზონებს. მშვიდობიანობის დროს, ბუფერული მოსახლეობა კარნაკტილი და თითქოს მოწყვეტილია სახელმწიფოს საერთო ცხოვრებისაგან, მაგრამ დაძაბულ სიტუაციაში მათი როლი მკვეთრად იზრდება. ისინი ხელს უწყობენ კონფლიქტის შერბილებას ან ორ ეთნოსს შორის ურთიერთობის მოწესრიგებას. თუმცა, რიგ შემთხვევაში, I ტიპის ეს კუნძულები შეიძლება თავად იქცეს არეულობის ინიციატორად.

საქართველოში მომზდარმა მთელენებმა გვიჩვენა, რომ დაძაბული კერები სწორედ I ტიპის რეგიონებში გაჩნდა, იქ, სადაც მოსახლეობა თავის თავს მოსაზღვრე სახელ-

მწიფოში მცხოვრები ხალხის მონათესავედ თელის, თუშცა, ხშირად, ისინი იმ ქვეყნის ძირძველი მოსახლენი არ არიან.

II ტიპის მოსახლეობისაგან არ არის მოსალოდნელი ღია კონფლიქტის გაჩაღება.

I ინოვაციური ტიპის ანუ სასაზღვრო ზოლში მცხოვრებთა მისწრაფება ახალი იდენტურობის მოპოვებისაკენ შედარებით ადვილი განსახორციელებელი იყო. მათი წარმოდგენით-გამოყოფილნიყნ საქართველოს, შეცვლიდნენ საზღვრებს და შეუერთდებოდნენ მონათესავე რესპუბლიკას, რომელიც რუსეთის ფედერაციის მიმართ (იგი გათავაზებული იყო საბჭოთა კავშირთან) ჯერ კიდევ არ იყო ოპოზიციურად განწყობილი. ადვილი მისახვედრია, რომ ამას მოჰყვებოდა ეთნოტერიტორიული კონფლიქტები, რომელიც შემდგომ შიდა ომში გადაიზრდებოდა. ამ საგარაუდო კონფლიქტში, გამორიცხული არ არის გარეშე ძალების შენიღბული ჩარევა.

როგორც ცნობილია, საქართველოში ასეთი ღია კონფლიქტი მოხდა მხოლოდ ორ რეგიონში (აფხაზეთი და ე.წ. სამხრეთ ოსეთი), ხოლო ორი, პოტენციურად კონფლიქტური რეგიონი (ჯავახეთი და ქვემო ქართლი) ამ გზას არ დაადგა, რასაც თავისი ახსნა აქვს.

სასაზღვრო ტერიტორიული კონფლიქტები მხოლოდ საქართველოსთვის არ არის დამახასიათებელი ეთნიკური უმცირესობა „რისკის ფაქტორს“ მიეკუთვნება.

მეცნიერებაში ცნობილია ასეთი დაპირისპირების რამდენიმე სახე. მაგალითად, ამერიკელი პროფესორი დონალდ პოროვიცი გამოყოფს ამგვარი მოვლენის ორ სახეს. ესაა „სეპარატიზმი და ირედენტისმი“ [1]. სეპარატიზმს ის განსაზღვრავს, როგორც „ჯგუფისა და მის მიერ დაკავებული ტერიტორიის იმ სახელმწიფოს იურისდიქციიდან გამოსვლას, რომლის შემადგენელი ნაწილიც არის ეს ჯგუფი, ხოლო ირედენტისმი არის ეთნიკურად მონათესავე მოსახლეობისა და სასაზღვრო ტერიტორიის გაერთიანება და შეერთება იმ მონათესავე სახელმწიფოსთან, რომელიც მზად არის, იგი შეერთოს. სეპარატიული გზით იურისდიქციიდან გამოსვლას ჩვეულებრივ მოჰყვება ახალი სახელმწიფოს შექმნა, ხოლო ირედენტისმის შედეგი არის გარკვეული ტერიტორიის მიერთება ანექსია იმ სახელმწიფოს მიერ, რომელიც მზად არის შეერთოს ესა თუ ის ჯგუფი. მაგრამ ეს არ არის უბრალო ანექსია; ამგვარ ანექსიას საფუძვლად ეთნიკური ნათესაობა უძევს [2,145].

საქართველოში არაქართული მოსახლეობით კომპაქტურად დასახლებული ექვსი სასაზღვრო რეგიონია: აფხაზეთი, შიდა ქართლის ჩრდილო ნაწილი ე. წ. სამხრეთ ოსეთი, ქვემო ქართლი, ჯავახეთი, პანკისის ხეობა და ყვარლის რაიონი.

ამ ექვსი რაიონიდან პოტენციურად შეიძლება ყველგან გაღვივებულიყო კონფლიქტი. რეალურად კი მაღალი რისკის მატარებელი მხოლოდ ოთხია, ხოლო დანარჩენ ორში ღია კონფლიქტი მოსალოდნელი არ არის, თუშცა ყოფითი და სოციალური საკითხები იწვევს კონფლიქტურ სიტუაციას, რომელიც, შესაძლოა ხშირად ეთნიკური კონფლიქტის სამოსელში გახვეული მოგვევლინოს. ოთხიდან ორ რეგიონში (აფხაზეთი და სამხრეთ ოსეთი) ჩამოყალიბდა ღია კონფლიქტი, ხოლო ორში - ქვემო ქართლში-აზერბაიჯანელებმა და ჯავახეთში სომხებმა-საქართველოში განთავისუფლებული მიმართობის დასაწყისიდან

ნე წამოჭრეს ამ რევიონის საქართველოდან გასვლის და მეზობელ რესპუბლიკებთან შეერთების საკითხი.

საქართველოს, ისევე როგორც სხვა პოლიეთნიკურ სახელმწიფოს, მოსაგვარებელი აქვს სასაზღვრო ზოლის საკითხი, რისთვისაც საჭიროა გეგმაზომიერი, კარგად გააზრებული პოლიტიკის გატარება, რადგანაც ეს რევიონები ყოველთვის იქნება დაძაბულობის რისკის მატარებელი.

როგორც აღვნიშნეთ, ექვსი რევიონიდან ოთხი, მაღალი რისკის შემცველია. მდგომარეობა ამ რევიონში შეიძლება ასე დაეახასიათოთ: მაღალი რისკის მქონე ორ რევიონში (აფხაზეთი, სამხრეთ ოსეთი) მოხდა ღია კონფლიქტი, ორ რევიონში კი (ჯავახეთი, ქვემო ქართლი) წინასაკომფლიქტო სიტუაციაა (ტერმინი პირობითია), ხოლო ორი რევიონის მოსახლეობა (ყვარლის რაიონში ლეკები და პანკისის ხეობაში ქისტები) არ არის ღია კონფლიქტის რისკის მატარებელი, ე.ი. ორის წინასაკონფლიქტო სიტუაცია შეიძლება, გარკვეული მიზეზის გამო, გადაიზარდოს ღია კონფლიქტებში, ხოლო ორ, რისკის არშემცველ, რევიონში თითქმის გამორიცხულია ღია კონფლიქტი. მაღალი რისკის მატარებელ რევიონებში (I ტიპი) მოსალოდნელია როგორც სეპარატისტული, ისე ირედენტული კონფლიქტი, რასაც შემდეგი ფაქტორები უწყობს ხელს;

1. კომპაქტურად დასახლება სასაზღვრო ზოლში;
2. მონათესავე ეთნოსის, თანამემამულე ქვეყნის უშუალო მეზობლობა;
3. ეროვნული უმცირესობა პოტენციურად სახელმწიფოს მოსახლეობის რაოდენობის არც თუ მცირე ნაწილია;
4. აქტე თავისი ტრადიციული კულტურა, ენა, თვითშეგნება, თვითდასახელება;
5. დომინირებული არიან მიკრორევიონში;
6. აქტე ავტონომია ოფიციალური მმართველობით;
7. რევიონის მმართველობის შემაღვენილობა ეთნიკურობით განისაზღვრება;
8. საერთოდ ქვეყნის მძიმე ეკონომიკური და სოციალური მდგომარეობა.

აფხაზეთში მომხდარი კონფლიქტი სეპარატისტულ კონფლიქტად შეიძლება ჩაითვალოს, თუმცა თავიდან მასაც ირედენტულობის სახე ჰქონდა. იგი ხან მეზობელ კავკასიელ ხალხთა კონფედერაციას ეყრდნობოდა, ხან რუსეთს უერთდებოდა, მაგრამ ბოლოს სეპარატისტული სახე მიიღო, რადგანაც ცალკე სახელმწიფოდ გამოყოფის პრეტენზია გაუჩნდა. დანარჩენ სამ რევიონში ირედენტული კონფლიქტია ანუ მოსახლეობის გარკვეული ნაწილი ამჟინებს სურვილს შეუერთდეს მეზობელ მონათესავე ქვეყანას, ამათგან ერთში მოხდა ღია კონფლიქტი, ხოლო ორი დანარჩენი აღნიშნულ პრეტენზიებს პოლიტიკური ვითარების შეცვლის გამო აღარ აცხადებს, მაგრამ პოტენციურად ირედენტული კონფლიქტის კანდიდატია.

ენახოთ, რა ხდება დანარჩენ ორ რევიონში (პანკისის ხეობა და ყვარლის რ-ნი). აქ ღია კონფლიქტი, როგორც ვთქვით, არ არის მოსალოდნელი და არც მაღალი რისკის კონფლიქტური სიტუაციაა, მიუხედავად იმისა, რომ კონფლიქტის ხელშემწყობი ფაქტორები აქაც ისეთივეა, როგორც დანარჩენ რევიონებში, მაგრამ განსხვავება ის არის, რომ ისინი პროცენტულად სახელმწიფოს მოსახლეობის ძალიან მცირე ნაწილს

შეადგენენ და, ამასთანავე, უშუალოდ მეზობელ, მონათესავე რესპუბლიკასთან კომუნიკაციის საშუალება შეზღუდული აქვთ, კავშირი მყარდება მხოლოდ მთებზე გამავალი საცალოფეზო ბილიკებით. მაგრამ აქაც, როგორც საქართველოს სხვა რეგიონებში, განსაკუთრებული ეთნოპოლიტიკური ვითარებაა, რომელიც უფრო მეტად საინტერესოა მეცნიერთათვის, ვიდრე პოლიტიკოსებისათვის. ამ პროცესების მეცნიერული შესწავლა კი მომავალში აუცილებლად დადებითად წაადგება დემოკრატიული სახელმწიფოს მშენებლობის საქმეს.

ამგვარად, სასაზღვრო ზოლში ბინადარ ეთნიკურ უმცირესობაში კონფლიქტური სიტუაცია პირობითად ორი სახისაა: მაღალი რისკის და დაბალი რისკის მატარებელი. მაღალი რისკის მატარებელი ჯგუფები პოტენციურად ღია კონფლიქტის კანდიდატები არიან (ოთხი რეგიონი), ხოლო დაბალი რისკის მატარებელთა კონფლიქტი ძნელად თუ გადაიზრდება ღია კონფლიქტში (ორი რეგიონი). მაღალი რისკის მატარებელ ჯგუფში კონფლიქტი თავის მხრივ შეიძლება ორი სახისა იყოს: 1. სეპარატისტული (აფხაზეთი); 2. ირედენტული (სამხრეთ ოსეთი) და პოტენციურად ღია კონფლიქტის მატარებელი ქვემო ქართლი - აზერბაიჯანელი მოსახლეობით და ჯავახეთი - სომხური მოსახლეობით. ოთხეულ რეგიონი დასაწყისში მაღალი რისკის შემცველი იყო, თუმცა ორ მათგანში ღია კონფლიქტი არ მომხრდარა და შეიძლება არც კი მოხდეს, თუ მას არ შეექმნება საამისო პირობები.

ეთნოკომფლიქტს ყოველთვის იწყებენ დესტრუქციული ელიტარული ელემენტები, რომლებიც ხალხით მანიპულირებისათვის იყენებენ ეთნონაციონალიზმს. მასები ამ დროს არ გამოდიან სამოქმედო ასპარეზზე, ისინი მხოლოდ კონფლიქტის მომდევნო ეტაპში იღებენ მონაწილეობას. ამგვარად, ეთნიკურობა შეიძლება არც კი იყოს კონფლიქტის დაწყების ძირითადი მიზეზი. კონფლიქტი ეთნიკურ კონფლიქტად მას შემდეგ ჩამოყალიბდება, როდესაც მასები მიიღებენ მასში აქტიურ მონაწილეობას. კონფლიქტის დაწყებაცა და მისი თავიდან აცილებაც, ამდენად, მოგვარებაც, ძირითადად ელიტარული ძალების კომპეტენციაშია.

შენიშვნა:

1. ირედენტობი - [იტალ irredentismo]irredento - გაუთავისუფლებელი, უცხო ბატონობის ქვეშ მყოფი]-მე-19 საუკუნის დასასრულს და მე-20 ს-ის დასაწყისის იტალიაში პოლიტიკური და საზოგადოებრივი მოძრაობა, რომელიც მიზნად ისახავდა იტალიელებით დასახლებული სასაზღვრო მხარეების (ტრენტის, ტრენტინოს და ა. შ.) იტალიასთან შეერთებას. პირველი მსოფლიო ომის შემდეგ ირედენტობი შეერწყა ფაშისმს. მართალია, ტერმინმა „ირედენტობა“ დღეს პოლიტიკურ თუ პოლიტოლოგიურ წრეებში პოპულარობა ვერ მოიპოვა, მაგრამ ჩვენ ასეთი დაფოფა მართებულია მეოთხეით, რაც თავისთავად საქართველოში კონფლიქტური სიტუაციების უკეთ აღქმის შესაძლებლობას გვაძლევს.

2. Горювич Д., Ирредентизм, сепаратизм и самоопределение, в сб.: "Национальная политика в Российской Федерации", М., 1993.

Lia Melikishvili

**ETHNO-CONFLICT AND ETHNIC MINORITY INHABITING ACROSS BORDER
(separatism and irredentism)
(Summary)**

Like many other countries, Georgia is a multinational state. Over the centuries, representatives of various nationalities came to settle here. According to the 1989 census, there were several dozens of ethnic groups here, up to 10 of which lived in densely populated enclaves. They created what may be conventionally termed as "microislands or islets of ethnic minorities". Some of such islets were located in areas bordering on other countries where the population on the other side of the border was ethnically identical. Such as, for instance Armenian settlements in Djavakheti which border on the territory of Armenia; the Azeris in Kvemo Kartli live close to the border with Azerbaijan; the Ossetians in Shida Kartli live close to the border with North Ossetia (Alania); the Kistins (the Chechens) live close to the Georgian border with Chechnya (the Republic of Ichkeria); the Arwars live in areas bordering on Daghestan. We conventionally describe the denizens of such "islets" as "the first alien ethnic type". Some groups of non-Georgian population are isolated from their ethnos to a greater extent, because their historic motherland does not border on Georgia. Representatives of such groups live in compact settlements dispersed over considerable areas in inner Georgia: these are Russians, Greeks, Assyrians, Kurds and others. They may equally conventionally be termed as "the second alien ethnic type".

The recent developments in Georgia show that "tension spots" erupted precisely in the areas of the first type, i. e. where the inhabitants regarded themselves related to the population of the neighbouring states and tended to reunify with it, although more often than not these inhabitants are not aborigines of these places. As for the population of the "islets" of the second type, an open conflict can scarcely be expected to break out there.

ნინო მინდაძე, ნინო ჩირვაძე

სამცხე-ჯავახეთის ტრადიციული სამედიცინო კულტურის
ისტორიისათვის

ისტორიული მესხეთი წარსულში საქართველოს ერთ-ერთი ყველაზე დაწინაურებული მხარე იყო. იგი თავისი გეოგრაფიული მდებარეობითა და მაღალი კულტურით დიდ როლს ასრულებდა საქართველოს ისტორიაში.

„მესხეთის მაღალი კულტურა შესანიშნავ ნადავს ქმნიდა სამედიცინო აზროვნების განვითარებისათვის. აქ იყო კერა ისეთი მნიშვნელოვანი სამედიცინო სატაძრო კულტურის ტენდენციებისა, როგორცაა ხანძთა (ტაო-კლარჯეთში), სადაც გრივოლ ხანძთელი მოღვაწეობდა, აგრეთვე ხანძთის მიერ დაქვემდებარებული მონასტრები, მაგ., სააწმინდის ქართველთა ლავრაში განსწავლულნი იყვნენ და მკურნალობას ეწეოდნენ“.

„ისეთი უნიკალური კლდეში ნაკვეთი ციხე-ქალაქი, როგორცაა ვარძია, სწორედ ამ მხარეში იყო აშენებული. ვარძიას „წამლის სასახლეს“ ეძახიან, რადგან აქ აფთაქი იყო მოთავსებული. ასევე აღსანიშნავია ვანის ქვაბის მონასტერი, რომელშიც იყო სასნეულეც, რომლის წესდება ითვალისწინებდა „სნეულთა და უძღურად მყოფთა მძათათვის“ მესნეულის თანამდებობას, დღეში სამჯერ სნეულთა „შემოვლას“ და მათ „უშურველ“ უზრუნველყოფას კვებით და სხვა ყოველგვარი საჭიროებით“ [14, 127].

ზემოსხენებული ციტატები მესხეთში მაღალგანვითარებულ ოფიციალურ მედიცინაზე მეტყველებს. ამავე დროს სამცხე-ჯავახეთში საკმაოდ მაღალ დონეზე იდგა ზალხური სამედიცინო კულტურა.

სამცხე-ჯავახეთი ჯანსაღი ჰავით გამოირჩეოდა, რაზეც მეტყველებს „გრივოლ ხანძთელის ცხოვრება“: „რამეთუ ბუნებით ერთგვამ არს ქვეყანაი უდაბნოთაი მათ და კეთილად შეზავებულ შინისგან და ჰაერისა რამეთუ არცა ფრიადი სიცხეი შესწავს მათ და არცა გარდარეული სიცხეი შეაურევს მყოფთა მისთა... არამედ განწესებთ დგას თვისსა საზღვარსა უნოტიო, უხორმაკოი, უმიწოი, მზვარეი. რამეთუ კაცთა ნახვნი ფერხთანი არაოდეს თიხიან ექმნებიან სღვასა მათსა. ხოლო წყალი კეთილი და შუში ნებისაგერ უნაკლულად აქვს აღმოცენებული მათ შინა, ურიცხვი მღნარი და სიმრავლე წყალთა ჰამითაი. ბუნებით მზარულეზაი მიცემულ არს ღმრთისაგან“ [7, 245].

იგივეს გვიმოწმებს ვახუშტიც: „... ხოლო არს ქვეყანა ესე ფრიად მრავალ და დიდროვან მთიანი, ცოდიანი, ხეიანი, ღრატოიანი, ტყიანი, შამშ-შროშიანი, მღინარიან-წყაროიან ტბიანი და მცირედ ველოვანი. ზამთარ ადგილ-ადგილ ცივი და ღიღითოიანი და ადგილ-ადგილ ფრიად თბილი, ზაფხულს შეზავებული, რამეთუ აქუს მთანი და

აგარაკნი ფრიად ახლოს, ხოლო ადგილს ფრიად ცხელი და გაუძღისი, თუნიერ აგარაკთა. პავით მშვენი და კეთილი, არამედ ზღის კიდეთა არა ვგრიეთ“. [2, 120]

ამ საკითხთან დაკავშირებით საინტერესო ცნობას გვაწვდის ა. ფრონელი: „ძიულ საჭარბველოში არ მოიპოვება ისეთი ხალი ჰავა როგორცაა ამ მხარეში, რომელიც ჯანმრთელობისათვის მეტად მარგებელია. ასევე ის აღნიშნავს, რომ ეს მხარე მდიდარია სამკურნალო წყლებით“ [10, 116]. იგივეს გვიმოწმებს კ. გვარამაძე გაზეთში „ჯვარი ვაზისა“, სადაც წერს, რომ „თუმცა ჰავა ხმელი და მარგია ჯავახეთში, რის გამოც ციბე-ცხელებას, მუცელ-კეთილს და მასთან მანე ჭირს ნებას აცილებული არიან ჯავახეთში, რაიცა ჭაობიან ადგილებში მკვიდრო უსპობს სიცოცხლესა...“

მოუხედავად ზემოაღნიშნულისა, სამცხე-ჯავახეთში მაინც იყო გავრცელებული ძიული რიგი სხვადასხვა დაავადებანი, რაზეც მეტყველებს ეთნოგრაფიული მასალა. ეს დაავადებებია: კანის, კუჭ-ნაწლავის, ყელ-ყურ-ცხვირის, ბავშვთა ინფექციური და სხვა.

ამ დაავადებთა სამკურნალოდ მოსახლეობა უპირველეს ყოვლისა იყენებდა ადგილობრივ ბუნებრივ საშუალებებს, ასე მაგალითად, სხვადასხვა სამკურნალო მცენარეებს, მაგ., მრავალბარკავს [Plantago major], მარმუჭს [Alchemilla], ასკილს [Rosa canina], მოცეს [Vaccinium myrtillus], და სხვა. განსაკუთრებით გავრცელებული იყო ბაქმანი, სხვადასხვა ხილისაგან უმეტესად კი თუთისაგან) დადულებული ტბილი წვენი, რომელსაც ხშირად ჩამარობდნენ სხვადასხვა დაავადებების დროს, მაგალიად, ყელის, ღვიძლისა და სხვა.

განსაკუთრებით აღსანიშნავია, რომ სამცხე-ჯავახეთი მდიდარია სამკურნალო წყლებით, რის შესახებაც საყურადღებო ცნობას გვაწვდის ვახუშტი. იგი წერს: „არს მთის კალთას წყაროდ გამომდინარე, რომელსა უწოდებენ ოცხეს. ზედა არს შენი აბანო და ბანაობენ მრავალნი, რამეთუ ჰკურნავს ქართ დახუთიელსა ძლიერსა, მუწუქსა და ბუვრსა, ძნიად საკურნებელსა მკურნალთაგან“ [2, 126]. ამავე საკითხს ეხება ვ. ანანოვის ნაშრომი, სადაც იგი წერს, რომ აბასთუმნის წყალი და აქაური კლიმატი ძველთაგან იყო ცნობილი; არსებობს თქმულება, რომ ამ განთქმულ წყლებში ბანაობდნენ ალექსანდრე მაკედონელის ლაშქრობებში დაუძღურებული მეთომრები [1].

განსაკუთრებით ზაზგასმულია, რომ ადგილობრივი მოსახლეობა კარგად იცნობდა სამკურნალო წყლებს და მათ სხვადასხვა დაავადებების დროს იყენებდა. ცნობილი იყო ასპინძის, ნაქალაქევის, თმოგვის, აბასთუმნის, ურაველისა და სხვა სამკურნალო წყლები.

საინტერესოა, რომ სამკურნალო საქმიანობას სამცხე-ჯავახეთში ეწეოდნენ როგორც ქალები, ისე მამაკაცები. ქალები უმეტესწილად შინაური წამლებითა და ბალახებით მკურნალობდნენ შინაგან, კანისა და სხვა დაავადებებს, მამაკაცები კი ტრავმების მკურნალობაში იყვნენ დაოსტატებულნი.

საყურადღებოა, აგრეთვე, რომ სამცხე-ჯავახეთში მკურნალობას ეწეოდნენ პროფესიონალები, საოჯახო მედიცინის წარმომადგენლები, რომელთა ცოდნის საფუძველი ხალხურ, ემპირიულ გამოცდილებასთან ერთად, ძველი ქართული სამედიცინო წიგნებიც იყო. ამ პროფესიონალთა შორის გამოირჩევა: მერაბიშვილები, გვარამაძეები და სხვა. გაზეთ

„ივერიაში“ დაცულია ცნობა იაკობ პავლეს ძე მერაბიშვილის შესახებ, რომლის სამკურნალო საქმიანობას თურმანიძეების მოღვაწეობას ადარებენ [4]. მნიშვნელოვანი მასალა იქნა ჩაწერილი განთქმული მკურნალის სტეფანე მერაბიშვილის ოჯახში. სტეფანე მერაბიშვილი ტრავმების მკურნალობას ეწეოდა. დახელოებული ყოფილა შარდის ბუშტიდან ქვის ამოღებაში [8]. მეშირიშობა (შარდის ბუშტიდან ქვის ამოღება) ერთ-ერთი უძველესი სამკურნალო ტრადიციაა [7] იგი დამოწმებულია XI საუკუნის სამედიცინო ძეგლში [11, 336].

აღსანიშნავია, რომ სამკურნალო საქმიანობას ეწეოდნენ სოფლის დალაქებიც, რომელთა უშუალო საქმიანობას კბილის ამოღება და სისხლის გამოშვება წარმოადგენდა.

სამხრეთ საქართველოში დამოწმებულია მრავალფეროვანი მაგიურ-რელიგიური სამკურნალო საშუალებანი, რომელთა გამოყენებას რამდენადაც განსაზღვრავდა რწმენა-წარმოდგენები დაავადებათა შესახებ, კერძოდ, რიგი დაავადებებისა, უმეტესწილად ფსიქო-ნერვული და ბავშვთა ინფექციური (ბატონები) გააზრებული იყო, როგორც შედეგი ირეალური მიზეზებისა და ამიტომ ამ მიზეზებზე ზემოქმედება მაგიურ-რელიგიური მეთოდებით ხდებოდა.

სამცხე-ჯავახეთში დაავადებათა შესახებ არსებულ რწმენა-წარმოდგენებზე საკმაოდ საინტერესო მასალა აქვთ მოპოვებული ალ. ხახანაშვილს [12], ს. მაკალათიას [5], გ. ზედგინიძეს [3] და სხვებს.

ადგილობრივ მოსახლეობას დაავადების გამომწვევ ირეალურ მიზეზად მიანდა: ავი თვალი; ავსულები: ეშმაკი, ქაჯი, ავი ქარი და სხვ; სალოცავი, რომელიც მის წინაშე ჩადენილი დანაშაულის გამო სჯიდა დანაშავეს – ასწეულბადა მას.

ინტერესს იწვევს ის ფაქტი, რომ ამ რეგიონში დაგამოწმეთ ისტერიული ფსიქოზის ერთ-ერთი სახე, რომელიც რჩეულობის ინსტიტუტს უკავშირდება. ეს დაავადება იგივე „ქადაგად დაცემა“ ორი სახით წარმოგვიდგება. პირველი გააზრებულია, როგორც სალოცავის მიერ დასჯა, მეორე კი როგორც ნიშანი ღვთაებრივი არჩევანისა. ხშირად ეს ორი ერთმანეთს ემთხვევა.

სამცხე-ჯავახეთში მოპოვებული მონაცემებით, „ქადაგად დაცემული“ სალოცავისგან „დაჭერილად“ ითვლებოდა [15] უნდა გავითვალისწინოთ, რომ ღვთაების რჩეულები მიდრეკილნი იყვნენ ნერვოფსიქიკური დაავადებებისადმი.

სამცხე-ჯავახეთში, ისევე როგორც საქართველოს სხვა კუთხეებში; საკმაოდ პოპულარული იყო შელოცვებით მკურნალობაც. ულოცავდნენ გათვალულს, დაუჭურებულს, შემინებულსა და სხვა. მოვიტანთ ავი თვალის საწინააღმდეგო შელოცვის ერთ-ერთ გავრცელებულ ვარიანტს:

„აღისასა მალისასა, შევილოცავ თვალისასა

შინაურისასა, გარეულისასა, ჩაეყაროს თვალში ნაცარი

მისი გლახად შემომხედისა, ადექი და მოუხდინე ჩემი ლოცვა“.

შელოცვების როლში გამოდიოდნენ ადგილობრივი მოხუცი ქალები, რომელთა საქმიანობას ზოგჯერ მკითხაობაც წარმოადგენდა. შელოცვებით მკურნალობდა ძირითადად ამ კუთხის მართლმადიდებელი და გრიგორიანი მოსახლეობა. კათოლიკები აღნიშნულ

დაავადებათა მკურნალობის დროს ეკლესიასა და მღვდელს მიმართულებით, მაჰმადიანები კი – მოლას.

ადგილობრივი მოსახლეობა განსაკუთრებით ურთიერებად წმინდა ადგილებს, ძველ საყდრებს, ნასაყდრეებს, ნასაყდრეებზე შემორჩენილ წმინდა ხეებს, სწამდათ, რომ მათი შეურაცხოვა წმინდანის წყრომას იწვევდა და დამნაშავე უთუოდ დაისჯებოდა, „გაივრინებოდა“, ხელი ან ფეხი გაუჭრებოდა, კისერი მოექცეოდა და სხვა. ეს რწმენა გავრცელებული იყო როგორც ქრისტიან, ისე მაჰმადიანურ მოსახლეობაში, ამიტომ მაჰმადიანები ძველ საყდრებს ურთიერდნენ და ამის წყალობით არა ერთი ძველი გადარჩენილა [2, 713].

ფეხლზე ძლიერ სალოცავებად ითვლებოდა პტენის წმ. გიორგისა და ვარძიის ღვთისმშობლის ეკლესია, ხოლო კათოლიკე მოსახლეობაში კი „ბუზმარეთი“, რომელიც „სასწაულიან“ ადგილად მიიჩნდათ და ღვთისმშობლის სახელზე იყო აგებული, ასევე სოფ. უდისა და ივლიტას ეკლესიები. აქ მოჰყავდათ სულიერად დაავადებულნი, უშვილო ქალები და გამოჯანმრთელებას შესთხოვდნენ.

უშვილო და რმეგამშრალი ქალების მშველელად იყო მიჩნეული აგრეთვე სოფ. მურჯახეთში (ჯავახეთი) აღმართული ორი მეგალითი – „ძიქვა“ და „ლალია“. აქ სრულდებოდა გარკვეული რიტუალი და მსხვერპლად სწირავდნენ ე. წ. შავ საღმრთო მტრედს, ქათამს, ბატკანს და სხვა.

ბავშვთა ინფექციურ დაავადებებს (წითელა, ყვიანახველა, ყვავილი) ადგილობრივი მოსახლეობა ბატონებს/ანგელოზებს უწოდებდა. გადმოცემით, ისინი ღმერთის კარზე ცხოვრობდნენ, ღვთისგან იყენენ გამოგზავნილი და ე. ი. ღმერთის წინაშე ვალი უნდა მოეხდათ. მათ „დედად“ ზოგ შემთხვევაში წმ. ბარბარეს ასახელებდნენ. ადგილობრივი კათოლიკე მოსახლეობა კი ბატონების მფარველად ღვთისმშობელს, წმ. ელისასა და სამებას თვლიდა. სახადიან ავადმყოფს განსაკუთრებული სიფრთხილითა და მორიდებით ექცეოდნენ, ტკბილ სუფრას გაუშლიდნენ, ბაზმებს დაუნთებდნენ და, ბოლოს, ტკბილი სიტყვითა და ლოცვით გაისტუმრებდნენ.

საყურადღებოა, რომ სოფ. ივლიტასთან (სამცხე) ყოფილა ე. წ. ხველის ტაძარი [6, 52], სადაც ყვიანახველით დაავადებული ბავშვები მიჰყავდათ და ევდებოდნენ მათ გამოჯანმრთელებას; ასევე სოფ. არალში (ეკლესიის ტერიტორიაზე) მდებარეობდა ე. წ. „სასწაულიანი“ ქვა და გადმოცემით, ყვიანახველის დროს ბავშვებს ამ გულამოღებულ ლოდში აძვრდნენ.

როგორც ზემოთ ითქვა, სამცხე-ჯავახეთის ხალხური მედიცინა გამოირჩევა მრავალფეროვნებით, რაც ალბათ, ნაწილობრივ განპირობებული იყო იმ გარემოებით, რომ მართლმადიდებელი ქართველების გვერდით აქ სახლობდა სხვადასხვა ეროვნებისა და მრწამსის მოსახლეობა.

ფოვლივე ზემოთქმულის მიხედვით, სამცხე-ჯავახეთის სამკურნალო ტრადიციების გამოირჩევა რაციონალურობით და ეფექტურობით, რაც განპირობებული იყო ბუნებრივი საშუალებების სამკურნალო თვისებებით, რომელთაგან ზოგიერთი თანამედროვე მედიცინაშიც ცნობილია და აპრობირებულია. ხალხური სამკურნალო საშუალებების ეფექტურობას

გარკვეულწილად განაპირობებდა მკურნალობის კომპლექსური ხასიათი, რაც ბუნებრივ სამკურნალო საშუალებებთან ერთად, ფსიქო-თერაპიულ მკურნალობასაც ითვალისწინებდა (შელოცვები, სხვადასხვა სახის მაგიური ქმედებანი, რელიგიური რიტუალები).

ლიტერატურა:

1. *Ананов В. С.*, Абастумань и его целебное лечение, Тб., 1892.
2. ვახუშტი, აღწერა სამეფოსა საქართველოსა, თბ., 1941.
3. ზღვინიძე ვ., ვეგახეთი, შშობიარობა, ბაეშის აღზრდა. ივ. ვეგახიშვილის სახ. ისტორიისა და ეთნოგრაფიის ინსტიტუტის ეთნოგრაფიის არქივი 1,67, 1946.
4. ივერია, 1902, № 247
5. მაკალათია ბ., მესხეთ-ვეგახეთი, თბ., 1938.
6. მისურაძე ა., ეთნოგრაფიული მასალები, 1939, სამცხე-ვეგახეთის მუზეუმი, ხელნაწერი, №100.
7. ტყეშელაშვილი ვ., ვრცოლ ხანძხელის ცხოვრება, ქართული პროზა, თბ., 1982.
8. მინდაძე ნ., სამცხე-ვეგახეთის ეთნოგრაფიული დღიურები, 1987.
9. ტაბიძე ვ., მასალები სამცხე-ვეგახეთის არქეოლოგიური ისტორიული და სხვა აღწერა, 1938, ივ. ვეგახიშვილის სახელობის სამცხე-ვეგახეთის ისტორიული მუზეუმი, ხელნაწერი № 97.
10. ფრონელი ა., დიდებული მესხეთი, თბ., 1914.
11. ქანანელი, უსწორო კარაბადინი, თბ., 1940.
12. *Хачанов В.*, Месхи (этнографический очерк), этнографическое обозрение, 19 № 3.
13. შერვაშიანი მ., მედიცინის განვითარების ზოგიერთი საკითხი საქართველოში, „საბჭოთა მედიცინა“, თბ., 1961.
14. შერვაშიანი მ., ქართული მედიცინის ისტორია, თბ., 1970.
15. ბრეჯაძე ნ., სამცხე-ვეგახეთის ეთნოგრაფიული დღიურები, 1988.
16. ვეგარი ვახისა, 1906, № 11.
17. *Яшвили А.*, Народная медицина в закавказском крае, Тб., 1904.

Nino Mindadze, Nino Chirgadze

FOR THE HISTORY OF TRADITIONAL MEDICAL CULTURE IN SAMTSKHE-JAVAKHETI (Summary)

The folk medicine was on a high level in Samtskhe-Javakheti. Here the local population used the natural means of treatment as well as magico-religious ones.

From the natural means of treatment most popular were: vegetable, animal and mineral

remedies, medicines and ointment made of different combined ingredients.

From the magico-religious means of treatment it is worth mentioning medical charms away, different kinds of magic acts and rituals.

In Samtskhe-Javakheti skilled masters worked in this field - the representatives of family medicine. Their knowledge was based on folk empirico-rational experience and old medical books too.

We must mention out such professionals as: Merabishvili, Gvaramadze, and many others.

In Samtskhe-Javakheti medical traditions are distinguished by its rationalism and efficiency which were conditioned by the natural character of the means of treatment. Some of them are known in modern medicine and even approbated.

In most cases the efficiency was conditioned by the complex character of treatment which implies the use of natural means of treatment and the psychotherapeutic methods as well (charm away, different kinds of magic acts and religious rituals).

ნუგზარ მველაძე

სამიხსარი წარმომავლობის გენეალოგიური (ნათესაური) ჯგუფების ისტორიის ზოგიერთი საკითხი აჭარაში

ისტორიულად სამცხესა და აჭარას შორის მჭიდრო სავაჭრო-ეკონომიკური და კულტურული კავშირები არსებობდა. ამას, სხვადასხვა ფაქტორებთან ერთად, საქართველოს ამ ორი უძველესი მხარის ზელსაყრელი გეოგრაფიული ადგილმდებარეობა და ურთიერთმეზობლობაც განაპირობებდა. შემთხვევითი არ იყო ძვ. წ. III საუკუნეში ფარნაოზ მეფემ ეს ორი ვრცელი მიწა-წყალი ერთ ადმინისტრაციულ გარეთიანებაში – ოძრხეს საერისთავოში რომ მოაქცია. ერთ-ერთი ქართული წყაროს მიხედვით „... მეექვსე გავზაენა ოძრხის ერისთავად და მისცა ტასისკართივან ვიდრე არსიანთაძღის, ნოსტის თავიდგან ზღუადის, რომელ არს სამცხე და აჭარა“. წყაროდან ჩანს, რომ ფარნაოზმა ძვ. წ. III საუკუნეში იბერიის (ქართლის) სამეფო რვა სამხედრო-ადმინისტრაციულ ოლქად დაყო. მან ოძრხისის წილხდომილ სამფლობელოში მსხვილი საგამგეო შექმნა და მეფემ თავის ერისთავთაგან ერთი (მექვსე) ოძრხის ერისთავად გავზაენა [14, 24].

ადრე შუასაუკუნეებიდან ოძრხეს საერისთავოში ორი ისტორიულ-ეთნოგრაფიული რეგიონი – სამცხე და აჭარა ჩამოყალიბდა. ამ მიდამოებში დასტურდება ძველი სამომოსვლო გზები, საუღელტეხილო გადასასვლელები. მაგალითად, სამცხე-აჭარის დამაკავშირებელი საქარაენო გზა გადიოდა გოდერძის უღელტეხილზე, რომელიც ზღვის დონიდან 2000-2200 მეტრზე მდებარეობდა. ეს გზა ახალციხეს ბათუმთან აკავშირებდა (4,30). აღნიშნულ სამომოსვლო და საქარაენო გზებთან დაკავშირებით ქართულმა საისტორიო ტრადიციებმა არაერთი ცნობა შემოგვინახა. შუასაუკუნეებში აბაღასგან დევნილმა თევდარმა შეძლო „არტან-შეშეთ-აჭარის გზით“ დასავლეთ საქართველოში გადასვლა და ქუთაისს მიღწევა [18; 19]. ცნობილია, რომ დემურ-ყაფთან (რკინის კართან) მესხეთის გზა მრავალ შტოდ იყოფოდა. აქედან ერთი სხალთის, მეორე მარეთის ხეობაში გადადიოდა. ეთნოგრაფიული წყაროები გვიდასტურებენ, რომ აჭარა-სამცხეს შორის არსებული სამიმოსვლო გზებით ახალციხესთან დაკავშირებული იყო ჭვანისა და ღორჯომის ხეობებიც. ვახუშტი ბატონიშვილი ჯერ კიდევ XVIII საუკუნეში მოუთითებდა აჭარასა და მესხეთის სხვა თემებს შორის არსებული სამიმოსვლო გზების არსებობაზე მისი თქმით: „ქაბაღოვანისა და ბოცოსწყლის სათავიდამ გარდავლენ გურიას და აჭარას გზანი, და ჯაყისწყლის გარდავალს აჭარას და შეშეთს გზანი“ [1, 134].

ზემო აჭარის ალპურ ზონებში, რომლებიც ქვაბლიანის ხეობას ებჯინებოდა, მთებიდან ბინაურთა პატარ-პატარა წყლები ერთად იკრიბება, ლეღებდა იქცევა, ნაწილი აჭარისწყალში ჩაედინება, ხოლო ზოგან, მაგალითად, ავარა-საციხურის იაილებზე, ზა კუნჭულეთსა და ნაკაფში, ასევე, გოდერძის უღელტეხილის მიდამოებში, კონკრეტულად კი ბეშუმის წიწვოვანი ტყის ზოლში ქვაბლიანისკენ მიემართება და მტკვარს უერთდება. უძველესი დროიდან, ტრადიციულად, მტკვარის შენაკადთა სანაპიროებზე მობინადრეთათვის დამახასიათებელი კულტურაც შესაბამისად ამ ზონარეთა მიმართულებით ვრცელდებოდა. სამცხისკენ მიმართული კულტურის ელემენტთა მსგავს დიფუზიას აჭარისწყლის ხეობის მოსახლეობის მხრიდანაც ჰქონდა ადგილი. ქართველი ხალხის მითითებული ლოკალურრეგიონული კულტურები ყველაზე გამოკვეთილად სამცხე-აჭარას შორის არსებულ ბუფერულ ზონებში ეხლართებოდა ზომბანეთს. ადრეული ხანიდან, განსაკუთრებით ოძრახეს საერისთაოდ ჩამოყალიბების, ხოლო შედარებით გვიან საქართველოს ეროვნულ-ტერიტორიული ორგანიზმის ფარგლებში სამცხისა და აჭარის წარმოქმნის პერიოდიდან, აჭარისწყლის ხეობისა და სამცხის, კონკრეტულად კი ქვაბლიანის ხეობის მოსახლეობის კულტურული ნაკადები გაცილებით ინტენსიურად სწორედ ბუფერულ ზონებში ხედებოდა ერთმანეთს [10,43-45].

სამცხე-ჯავახეთი, აჭარა და მესხეთის სხვა თემები მაწვეგრელის, კუმურდოელის, იშხნელის, ანჩელის, მტბევეარის, ქუთათელის, წყაროსთელის, ვრუმნელის, ფალაშკერტელის, ანელის, კარელის, ბანელისა და დადაშნელის სამწყსო ყოფილა [12,53-54; 2,81-85]. როგორც ჩანს, ქართული საეპისკოპოსოების ასეთი დაყოფა მდროინდელი ადმინისტრაციული მხარეებისა და მათში შემავალი ხეობათა მოსახლეობის ეთნოგრაფიული თავისებურებების, ისტორიული რეალობისა და გეოგრაფიული ზნალობის გათვალისწინებითაც იყო წარმოდგენილი. მოცემული სურათი იმ პერიოდის ანარკლია, როცა ქრისტიანულ-მართლმადიდებლური სამხრეთ საქართველო მესხეთის ანუ ზემო ქართლის სახელწოდებით იხსენიებოდა. იმ დროისათვის ეკლესიებში სგალობლები და წირვა-ლოცვა ქართულად მიმდინარეობდა და სხვადასხვა იდეოლოგიური ორიენტაციები თუ რელიგიური თემები, მათ შორის სომხურ-გრიგორიანული ელემენტები აქ ისე არ ჩანს, რომ მათ ზეგავლენა მოეხდინათ ქართულ-მართლმადიდებლური ეკლესიის ფუნქციონირებაზე. აქ, მოსახლების არც გვაროვნულ-ეთნიკური შედგენილობა იყო ისე ჰრელი, როგორადაც იგი გვიანფეოდალური და საბჭოთა პერიოდის სამხრეთ საქართველოს ეთნოგრაფიულ სინამდვილეში ჩამოყალიბდა. ამაზე მოუთითებს წერილობით წყაროებში დაცულ ქართულ გვარეულობათა და ფეოდალურ სახლთა მოცემულ რეგისტრებში განსახლების ფაქტები. ამ გვარეულობათაგან უნდა გამოიყოს კაკაისისძე, ავალისშვილი, ლასურისძე, თაქთირისძე, ხურსიძე, დიასამიძე, შალიკასშვილი, უზნასძე, ფანასკერტელი, კოპასძენი, ჯაყელი და სხვა მრავალი. ბუნებრივია, შუასაუკუნეების სამხრეთ საქართველოში განსახლებული ყველა გვარი ქართული წარმომავლობის არ

იყო, მაგრამ ისინი ქართული ფეოდალური საზოგადოების ფარგლებში იყვნენ წარმოდგენილი და კულტურულად და ცნობიერად ამ საზოგადოების ორგანულ ნაწილს წარმოადგენდნენ.

სამხრეთ საქართველოს სხვადასხვა ხეობაში განსახლებული გვარების შესასწავლად უაღრესად ძვირფას წყაროს წარმოადგენს „ტბეთის სულთა მატიანე“ (1977), სადაც დასახელებულია შუასაუკუნეებში ცნობილი ბევრი ისეთი გვარი, რომელთაც აჭარაში დღესაც ვხვდებით. „ტბეთის სულთა მატიანე“-ში დასახელებული გვარები ან ამ გვართა ცალკეული ნათესაური ჯგუფი განსახლებულია მაჭახლის ხეობაში, მარადიდში, მაგრამ გამოკვეთილად სამცხური წარმომავლობის გენეალოგიური განტოტებები შეინიშნება ზემო აჭარასა და კინტრიძის ხეობაში. უფრო ზუსტად, სამცხური (მესხური) ელემენტი შედარებით ჭარბად იყო წარმოდგენილი აჭარისწყლის ხეობის სათავეებში, ქვაბლიანის ხეობის მეზობელ დასახლებებში, სადაც დღესაც რამდენიმე დიდი თემი გამოიყოფა. მათგან აღსანიშნავია ღორჯომის, აგარისა და დიდაჭარის თემები. სამცხური ელემენტის დომინირებას ადასტურებს ამ თემთა დასახლების სტრუქტურისა და მორფოლოგიის ანალიზი. აღნიშნულ დასახლებებში გამოვლენილია ძლიერი მესხური ფენა, განსაკუთრებით სამცხური წარმომავლობის მოსახლეობის დაფენება, რაც დასაშვებია ადრე წარმოებული ძლიერი მიგრაციული პროცესების შედეგად ყოფილიყო. აჭარის მეზობელ მესხურ თემებთან კავშირზე შემთხვევით არ მიუთითებდა ზ. ჭიჭინაძე, რის საფუძველსაც მას საკუთარი საკვლე მასალები აძლევდა [17, 81]. აქვე უნდა აღინიშნოს, რომ მოსახლეობის მიმოქცევა განაპირობებდა ადგილობრივი მოსახლეობის ეთნოგრაფიულ ყოფაში გარკვეული სიახლეების შემოსვლას, კულტურის ელემენტების შერწყმას თუ მოტანილი ყოფითი მეშვიდროების მკვიდრ გარემოში ადაპტაციას [10,130].

სამცხე-საათაბაგოში პოლიტიკური პროცესების შუქზე მრავალი ისტორიული მოვლენა განვითარდა, რაც მოსახლეობის ინტენსიურ ადგილმონაცვლეობას განაპირობებდა. წერილობითი წყაროები გვიდასტურებენ, რომ ფეოდალურ ხანაში საქართველომ გვარობრივ-ეთნიკური გადაჯგუფება ძირითადად თურქ-სელჯუკების, მონღოლ-თათრებისა და ყიზილბაშ-ოსმალების შემოსევების დროს განიცადა. აჭარაში ლტოლვილი ლაზური, ტაო-კლარჯული, შაქსური და სამცხურ-ჯავახური მოსახლეობის გვერდით ჩნდებოდა არაქართული ეთნიკური ელემენტებიც, თუმცა ამ უკანსკელთა შემდგომი განვითარება მკვიდრი სუბსტრატის საფუძველზე მიმდინარეობდა [5,23]. მოსახლეობის მიმოქცევა განსაკუთრებით XVI-XIX საუკუნეებში გახშირდა. იგი სხვადასხვა საზოგადოებრივ-პოლიტიკური პროცესებით (მცირემიწიანობა, რთული სამყურნეო პირობები, ემიგრაციები), სოციალურ-პოლიტიკური (სოციალური ბრძოლა [3, 237-238] და რელიგიური (შარიათის გავრცელება ქრისტიანულ გარემოში) ეთარებით იყო განაპირობებული. გვიან მიგრაციებს ძირითადად მიწის უკმარისობა იწვევდა, ხოლო ადრე სოციალურ და კონომიკურ ფაქტორებს თან ერთვის მტრისგან და მოსიხლეითაგან თავდაცვის მიზნით მთიან, მთუვალ და უშიშარ ადგილებში თავშესაფარის ძებნა და დასახლება [8, 69-70].

ძველქართული წყაროების მიხედვით „სამცხე და ყოველი ადგილი საქართველომსა იელტოდა ზინზობად შინსათვის ზვარაზმელთამსა გამოქცევასა და მოწყურმდასა და ზედა ლაშქართასა და მრავალთა კაცისშვილთასა წარტყუნვასა და მოოჭრებასა დედა-ქალაქისა ტფილისისა და უმეტესთა ადგილთა ღიზთა საქართველომს... დს შუარტყალს (ბუარტყალს?) შინა მყოფი თეინიერ ნეტარისა იოსებისა და მისთა სახელულოთასა არეინ დარჩა ულტოღველი კერძოდ აჭარისათაცა და...“ [13, 118]. ამ გზით აჭარაში არაერთი საგვარეულო უნდა დამკვიდრებულიყო. ჟამთააღმწერლის ცნობით, მონღოლების წინააღმდეგ ბრძოლის პერიოდში, როცა ნინო „შემოვიდეს ქართლს, თრიალეთს, სომხეთს, ჯავახეთს, სამცხეს, შავშეთს, კლარჯეთს, ტაოს, კოლას, არტანს, ანისს... მანდატურთ-უხუცევი მანსე შეივლტოდა ქუეყანად აჭარისა და ამირსპასალარი ავაგ შევიდა ციხესა კაენისას, და ვარამ ვაგელი შეივლტოდა ქუთათისს, და ევრეთვე პურნი, კახნი, სომხითარ-ქართლელნი, მესხნი, ტაოელნი, თორელ-არტან-კოლაელნი, ყოველნი იელტოდეს ციხეთა და მთათა, ტყეთა და სიმაგრეთა კავკასიანთასა და მთულებსა“ [14, 187-188]. შემდგომ, მიგრაციის პროცესებმა განსაკუთრებული მიმართულება და შინაარსი შეიძინა. ოსმალეთის მომპლავრებამ კიდევ უფრო მეტი ბიძგი მისცა მოსახლეობის ადგილმონაცვლეობის ახალი ტალღის წარმოქმნას. გამუსლიმანების წინააღმდეგი ქართველობა ქვეყნის ქრისტიანულ პროვინციებში სახლდებოდა.

მართალია, დაპყრობითი ომების დაწყების პერიოდთან აჭარის მოსახლეობის გვარობრივი შედგენილობის გამჭვიდროება ოსმალთაგან მიტაცებული ქართული ოლქების – ლაზური, ტაო-კლარჯული, შავშური მოსახლეობის ხარჯზე ხდებოდა, მაგრამ დროგამოშვებით აქ პოულობდნენ თავშესაფარს არტან-კოლასა და სამცხე-ჯავახეთის ცალკეული ოჯახებიც. სამცხიდან ამ პერიოდში ჩანს აჭარაში ჩასახლებული ჯაყელები, თავდგირიძეები, დისამიძეები და გაბატონებულ წოდებრიობათა სხვა წარმომადგენლები [7,38]. თავდგირიძეები, ჯაყელები და დისამიძეები ძველი გვარებია. ვახუშტი ბაგრატიონი ჯაყელებს, დისამიძეებს და თავდგირიძეებს სამცხის მკვიდრად მიიჩნევდა [1,25-26]. ამ გვარეულობათა აჭარაში დასახლების ისტორიის შესახებ ჩვენ საუბარი ადრე გამოცემულ წერილებშიც გვქონდა [9,87-92], აქ მხოლოდ გვინდა შევნიშნოთ, რომ აღნიშნული გვარების თაობაზე წერილობით წყაროებში შედარებით მრავალადაა დაცული ცნობები, მაშინ, როცა აჭარაში არსებობს რიგი გვარი ან ამა თუ იმ სგვარეულოს გენეალოგიური განშტოება, რომლებიც სამცხური წარმომავლობისაა, მაგრამ მათ შესახებ ლიტერატურულმა ტრადიციებმა ან საერთოდ არ შემოგვინახა ცნობები ან თუ შემოგვინახა, ძალზე მწირი სახით. აღნიშნულ გვართა გენეალოგიის სათავეებთან მიხვლა სპეციალურ სავსელე მუშაობას ითხოვს.

აჭარაში ბევრია ისეთი გვარი, რომლებმაც სათემო ნორმების საფუძველზე საგვარეულო სახელდება შეიცვალეს, დამხდურის ანუ მფარველის გვარი, სატომო, პირველსაცხორისი სოფლის, ეპონიმის თუ წინაპრის ზედმეტი სახელისაგან ნაწარმოები სახელწოდებები მიიღეს. სწორედ ამგვარ ბუდე-შტოთა გამოყოფა ვადმოცემებითა და გენეალოგიური

ხის აღდგენით თუა შესაძლებელი. გვარისა თუ ბუდე-შტოს გამოცვლა ან მათი ბუნებრივი ზრდა ხდებოდა ისე, რომ ერთი გვარის შიგნით ხშირად სხვადასხვა წარმომავლობის გენეალოგიური ჯგუფი ერთიანდებოდა, რომელთაგან ერთნი შესაძლოა სამცხური წარმომავლობის ყოფილიყო, ხოლო დანარჩენი ადგილობრივი ან სხვა რომელიმე ხეობის მკვიდრი წინაპრისაგან წარმოქმნილი. მაგალითად, ასე უნდა აღმოჩენილიყო ფლატიენტ ბუდე-ნათესაობა გაერთიანებული სხვადასხვა ხეობასა და სოფელში დასახლებულ სამ გვარში: მგელაძეთა (სოფელი აგარა), ირემაძეთა (სოფელი ირემაძეები) და ღორჯომელაძეთა (სოფელი ღორჯომელაძეები) საგვარეულოებში. გადმოცემით, მათი სამი წინაპარი დახლოებით ორ საუკუნეზე მეტია სამცხიდან, ქვაბლიანის ხეობის სოფელ ფლატედან ჩამოსახლებულან. ისინი სხვადასხვა საგვარეულოში მფარველობის და ზედსიძეობის გზით შესულან და საკუთარი გენეალოგიური ჯგუფისათვის პირველსაცხოვრისის სახელწოდება დაუმკვიდრებიათ. სამცხეში ფლატიენტების წინაპრები ბაქრადის გვარს ატარებდნენ. ამ გზით ჩანს აჭარაში ჩამოყალიბებული ბუდე-ნათესაობა მესხიენთი (დასამიძე, სოფელი ჭალა; მფაანაძე, სოფელ ცხემლისის უბანი დარგული; ასევე, მესხიენთები განსახლებულია კინტრიშის ხეობაში), ყარსლიენთი (ბაკურიძე, სოფელი შუბანი), ახისხელიენთი (გოჩიტაძე, სოფელი ტბეთი), ჯავახთილიენთი/ჯავახთილიენთი (ცივაძე, სოფელი ცივაძეები, ჭვანის ხეობა). ადგინიენთი/ადვიგანიენთი (სოფელი ნალვარვეი, ჭვანის ხეობა, ისინი წარმომავლობით ბერძნებია და ახალციხიდან არიან), ახალციხისიენთი, ჯავახიენთი და სხვა. აჭარაში გვხვდება გვარი მესხიძეც.

სამცხიდან აჭარაში გადმოდიდნენ სეზონურ და დროებით სამუშაოებზე, სავაჭროდ, ესა თუ ის პირი ამა თუ იმ ოჯახს სახლელულში მსახურადაც უდგებოდა და მუყაითობის გამოვლენის შემთხვევაში უუაჟო ოჯახს დაესიძებოდა ხოლმე. დასტურდება ფაქტები, როცა ზედსიძე გვარს იცვლიდა და ცოლის გვარზე ან სიმამრის ძედ ეწერებოდა. მაგალითად, ამ გზით დამკვიდრდა სოფელ აგარაში (ღორჯომის ხეობა) მცხოვრებ გელაძეთა გვარში მესხი მოჯამაძიერე, რომლისთვისაც ამ გვარის წარმომადგენლის ყასუშას ქალიშვილი მიუთხოვებიათ. დღეს მისი შტო ბუმბულიენტოდ იწოდება (8,77). ჭვანის ხეობის სოფელ ტაკიძეებში სოფელ ჭეჭლიდან (ქვაბლიანის ანუ როგორც აჭარაში გამოთქვამენ „ქობლიანი“-ს ხეობა) ჩამოსახლდა ჭაბუკი, რომელმაც დიმიტრადის გვარი დაიმკვიდრა და ამ გვარის იშინთების გენეალოგიური ჯგუფის წარმოქმნა განაპირობა. იგი ამ სოფელში ყოფიანების გვარის საჯიენტ ბუდე-ნათესაობის ერთ-ერთ ოჯახს ეწასხურებოდა. ჭაბუკი შშრომელი ადამიანი გამომდგარა, რის გამოც მისთვის საოჯახო-საგვარეულო და სასოფლო-სათემო ტერიტორიებიდან მიწის ნაკვეთები გამოუყვით, აფილზე დაუქორწინებიათ და დაუსახლებიათ [8,77].

საკვლე პირობებში გამოვლენილია არაერთი ფაქტი, როცა აჭარაში საპატარძლოები სამცხიდან, ჯავახიიდან, შვეთიდან მოუყვანიათ. მათ აღსანიშნავად დღესაც გამოიყენება ისეთი ტერმინები, როგორიცაა „მესხურაა“, „შვეურაა“ და სხვა. ცოცხალი კონტაქტები

განაპირობებდა სამეურნეო და სოციალური კულტურის ელემენტთა დიფუზიასაც. მაგალითად, მარცვლეული კულტურის სახელწოდებები თვალნათლივ მიუთითებენ არა მარტო მესხეთის სხვადასხვა თემიდან აჭარაში მოსახლეობის მოძრაობაზე, არამედ კულტურულ მონაპოვართა ურთიერთსესხებასა და საერთო კულტურულ მემკვიდრეობაზეც. მაგალითად, დედაჭარის თემის სოფელ გობაძეებში დასტურდება ადგილის სახელწოდება ნაჯავახურევი. რესპოდენტთა ინფორმაციით, ტოპონიმი მცენარეულ თეს-ლთანაა დაკავშირებული, რომელიც ჯავახეთიდან ყოფილა გადმოტანილი. მოცემულ კუთხეში პურს ჯავახურს უწოდებენ, ხოლო ლობიოს შვეშეთურს. ჯავახური თანდათანობით ნაკლებმოსავლიანი გამზდარა, რის გამოც იგი ხმარებიდან გამოსულა.

ამჯერად, ბუნებრივია, ჩვენ ვერ შევძლებთ დასმული საკითხის ამომწურავად განხილვას, რადგან აღნიშნული თემატიკა მრავალ ისტორიულ-ეთნოგრაფიულ ასპექტს მოიცავს და სავსელ მასალის სიუხვითაც საკმაოდ ტყვეადია. მოსახლეობის ადგილმონაცვლეობის ეთნოკულტურული კუთხით გაშუქება თავისთავად გულისხმობს პრობლემის ისტორიულ-ეთნოგრაფიულ ანალიზს და შესაბამისად, აჭარის სხვადასხვა ხეობის დასახლებების სტრუქტურასა და მორფოლოგიაში სამცხური წარმომავლობის პატრონი-მული ორგანიზაციების – სავგარეულო და უფრო მცირე ნათესაური ჯგუფების გამოვლენა-აღწერასა და კლასიფიკაციას შესატყვისი გენეალოგიური სქემებით, რაც სამომავლოდ პრობლემის ყოველმხრივი ისტორიულ-ეთნოგრაფიული დახასიათებისათვის საჭირო პირობებს შექმნის და ამასთან, მოამზადებს ნიადაგს, რათა საფუძვლიანად იქნეს შესწავლილი აჭარაში მოსახლე გვარების ისტორია.

ლიტერატურა:

1. *დვარტიანი ვახუშტი*, აღწერა სამეფოსა საქართველოსა, თბ., 1941.
2. *Бакрадзе Д.*, Археологические путешествия по Гурии и Аджаре, СПб, 1878.
3. *ბერძენიშვილი ნ.*, საქართველოს ისტორიის საკითხები, I, თბ., 1964.
4. *კახიძე ნ.*, აჭარა-სამცხის კულტურულ-ისტორიული ურთიერთობიდან. – საქართველოს ეთნოგრაფია IX რესპუბლიკური სამეცნიერო სესიის თეზისები, თბ., 1987.
5. *ჭვლაძე კლ.*, მოსახლეობის მიმოქცევის საკითხისათვის აჭარაში. – ბათუმის სამეცნიერო-კლევითი ინსტიტუტის მესამე სამეცნიერო სესიის მოხსენებათა თეზისები, ბათუმი, 1964.
6. *ჭვლაძე კლ.*, ზემო აჭარული სოფელი ძველად, ბათუმი, 1973.
7. *ჭვლაძე ნ.*, სამცხე-ჯავახეთიდან მოსახლეობის აჭარაში მიგრაციის საკითხისათვის. – საქართველოს ეთნოგრაფია IX რესპუბლიკური სამეცნიერო სესიის მოხსენებათა თეზისები, თბ., 1987.
8. *ჭვლაძე ნ.*, აჭარაში მესხთა მიგრაციის საკითხისათვის. – ეთნოგრაფიული გამოკვლევები, თბ., 1989.

9. მგელაძე ნ., ქართულ გეარეულობათა კვლადაკვალ.-ურნ. „ჭოროხი“, I, ბათუმი, 1990.
10. მგელაძე ნ., ფაღავა მ. ანდრია პირველწოდებული სამხრეთ-აღმოსავლეთ შავიზღვისპირეთში და კულტურული მემკვიდრეობის საკითხები აჭარაში.-„ლიტერატურული აჭარა“, №3, ბათუმი, 1999.
11. მგელაძე ნ., სამხრეთ-დასავლური ქართული ტომობრივი გაერთიანებების ადრეული ეთნო-პოლიტიკური და სოციო-კულტურული ისტორიის ზოგიერთი საკითხი (I. ბიძურთა ვინაობა, ვინიკური ტერიტორია და ტერმინის ეტიმოლოგია). – დავით ხახუტაიშვილის დაბადების 75 წლისთავისადმი მიძღვნილი გაერთიანებული რესპუბლიკური სამეცნიერო სესიის მასალები, ბათუმი., 1999.
12. ჟორდანია თ., ქრონიკები, I, ტფ., 1893.
13. ჟორდანია თ., ქრონიკები, II, ტფ., 1893.
14. ქართლის ცხოვრება, I, თბ., 1953.
15. ტბეთის სულთა მატანაჲ, თბ., 1977.
16. ქართლის ცხოვრება, II, თბ., 1959.
17. კოჭინაძე ზ., მუსულმან ქართველობა და მათი სოფლები საქართველოში, ტფ., 1913.
18. ვაგაბიშვილი ივ., ქართველი ერის ისტორია, თბ., 1941.

Nugzar Mgeladze

SOME ISSUES ON THE HISTORY OF GENEALOGICAL GROUPS OF SAMTSKHE ORIGIN IN ACHARA (Summary)

The work deals with the cultural and historical relations between Achara and Samtskhe reflected in movement and changing of location preconditioned by various economic factors and social-political reasons.

The work is based on ancient Georgian recorded sources and ethnographic data, though many surnames and genealogical groups of surnames are not recorded in the sources and the study of their history today is only possible with the help of field ethnographic materials, genealogical schemes and oral tradition.

There existed close economic and cultural-historical relationships between Achara and Samtskhe. These relations were strengthened by communication and caravan roads. They stipulated frequent traffic and facilitated contacts, and incited changings of family locations, and, not infrequently, creations of new families as well by receiving patron's surname, or sale and purchase of lands.

This was the way with the help of which numerous representatives of the surnames were created. The work deals with some surnames and genealogical segments of the same origin.

Since the Middle Ages aggressive wars conducted by the Turks, Khvarazmes and Mongols, and later by the Osmans, accelerated the migration process of the peaceful Georgian population and made the Georgians refugees in their own country. The population fled from the enemy and took refuge in more peaceful christian provinces. Before the Osmans' hegemony in Achara, the most part of the conquered Meskhetian population migrated to Achara. This is the way how such feudal patrimonies of Samtskhe origin as Tavdgiridze, Jakeli, Diasamidze, etc. happened to appear in Achara. Though some of them lost their nobility in Achara, they nevertheless gained their footholds and even became the majority.

მა. აქ შეიქმნა დეკორატიული მესხი ახალგაზრდების ე. წ. სადაბტაციო ცენტრი. ქართული ენის კურსის ვაკლის შემდეგ ახალგაზრდა, თუ გაივილიდა გასაუბრებას, არცებოდა უმაღლესი სასწავლებლის მოსამზადებელ ფაკულტეტზე. ამჟამად საქართველოში სწავლობს 70-მდე მესხი ახალგაზრდა, ხოლო 31 -მა იმსახურა საქართველოს შეიარაღებულ ძალებში.

საქართველოში ჩამოსული ბიჭები პირველ ნაბიჯებს ქართულ სამყაროში შესასვლელად სწორედ ქ. თბილისის გლდანის საერთო საცხოვრებელში დგამდნენ, სადაც მათ დელობრიე სივარულით ქართულ ენას ასწავლიდნენ მათნაირი ბედის მატარებელი აფხაზეთიდან ლტოლვილი მასწავლებელი ქალები.

ახალგაზრდებს შორის გარკვეული ნაწილი ოჯახიდან მოდიოდა გათვითცნობიერებული იმამი, რომ მისი წარმომადგობა ქართული იყო. ამ კატეგორიის წარმომადგენლები სიფრხილით, მაგრამ მაინც უფრო თამამად მიიწევდნენ ქართული საკენ, ქართველების საკენ, მორენი კი დაბნეული, შემინებულნი და გაორებულნი იყვნენ. მათ იცოდნენ, რომ უნაიდან მათი წინაპრები ცხოვრობდნენ საქართველოში, ამიტომ მათაც უნდა აქ უნდა იცხოვრონ, რაც შეეხება ეროვნებას, ისინი თავს თურქებად აღიქვამდნენ და არა ქართველთა შთამომავლად.

მასწავლებლის მიერ სწორად წარმართული საუბრებისა და მუშაობის შედეგად, მოკლე ხანში სულ სხვა განწყობილებები იჩენდა თავს. ისინი იწყებდნენ ინტერესის გამოვლენას არა მხოლოდ მესხეთისადმი, არამედ ყოველივე ქართულისადმი, მისი ისტორიისა და კულტურისადმი. ყინული დნებოდა, იწყებოდა ახალი ერა მათ ცნობიერებაში.

საკუქნები დასჭირდა ოსმალეთის იმპერიის პოლიტიკის მესვეურთ, რომ მესხეთის მოსახლეობა ჯერ გაეკამპიდანებინათ, ხოლო შემდეგ აღმოეფხვრათ მათში ქართული სული, ცნობიერება, ენა, ადათი. თუმცა აქვე უნდა აღინიშნოს ის უცილობელი ფაქტიც, რომ ამ პროცესის ბოლომდე მიყვანაში დიდი როლი ითამაშა ჯერ რუსეთის იმპერიამ, შემდეგ კი მისმა მემკვიდრე საბჭოთა კავშირმა.

ახალგაზრდებთან მუშაობის მაგალითი გვიჩვენებს, რომ ზემოაღნიშნულის უკუპროცესს, ე. ი. ეროვნული ცნობიერების აღდგენას მაკამადიან მესხებში, 20-30 ჯერ უფრო ნაკლები დრო დასჭირდება, თუ, რასაკვირველია, დაშვდურთავან იქნება თბილი, კეთილშობილური დამოკიდებულება.

განსაკუთრებით აღსანიშნავია ახალგაზრდების მიერ ქართული ანბანის, მისი ასოების მოხაზულობისა და ქართული ბეჭების, მათი გამოთქმების სწრაფი ათვისება.

დასაწყისში ისინი დიდი სიფრთხილითა და შიშით წარმოთქვამდნენ ქართულ სიტყვებს, წინადადებებს, ზოგჯერ წარმოთქმის დროს ისეთ სირთულეებს აწყდებოდნენ, რომ იმედს კარგავდნენ, ვერასოდეს დავეუფლებით სამეტყველო ენასო, მაგრამ თანდათანობით სიმწველები გადაილახებოდა და კიდევ ერთი ნაბიჯი, ქართულისკენ გადადგმული, საოცარ სიხარულს ანიჭებდათ სამშობლოს მამიებელ ახალგაზრდებს.

მესხი ახალგაზრდების ქართულ კულტურასთან რეინტეგრაციის საქმეში უპირველესი როლი (და ეს ბუნებრივია) ენიჭება ქართული ენის მასწავლებლებს ქუბს ც. კეთილბეის, მ. წირღვაიას, ზ. გადელიას, ნ. ნაჭყებიას.

მათი დამსახურებაა ის, რომ 1993 წლიდან მოყოლებული 4-5 წლის განმავლობაში ქართველ ხალხს შეემატა ქართული ცნობიერების მქონე 60-70 მდე ახალგაზრდა მესხი.

ამ მხრივ განსაკუთრებული აღნიშვნის ღირსია ქნ ცისანა კეთილადის დამოკიდებულება მესხი ბიჭებისადმი. მოუხდავად მძიმე პირობებისა, რომელშიც ამ ლტოლვილ ქალბატონს უხდებოდა ცხოვრება, იგი დროს პოულობდა, რათა გარდა სკოლის კედლებისა, მის გარეთაც ემუშავა თავის მოწაფეებთან. პარალელურად იგი აწარმოებდა ჩანაწერებს ახალგაზრდებზე დაკვირვებების საფუძველზე.

ეს ჩანაწერები საინტერესოა იმ პროცესის, იმ მეტამორფოზის დასანახად, რომელსაც განიცდიან სამშობლოში დაბრუნებული მესხები.

ამიტომ აქედან მოყოლებული, ძირითადად დაეცვრდნობით ამ ჩანაწერთა კონკრეტკას.

აი, როგორ ფიქრობს ახლად ჩამოსული მესხი ბიჭი ომარი თავის წარმომავლობაზე: „ვერ გამოვიცა, მასწავლებელი, გუმინამდე თურქი ვიყავი, დღეს კი როგორ ვარ ქართველი“. ერთი თვის შემდეგ მასწავლებლის კითხვაზე, რად თვლის თავის თავს, იგი პასუხობს, აბა, რა ვიცი, ალბათ „თურქად“ დავიბადე და თურქად გავიზარდე, ისე გული აქვთაც მეწვეა. ამ ახალგაზრდამ სწავლა თსუ ახალციხის ფილალში განავრძო. ბინა მამის ალალ ბიძაშვილთან სოფელ რუსთავეში დაიდო. იგი დღითიდღე იცვლებოდა არა მარტო ცნობიერების მხრივ, არამედ ფიზიკურადაც. დაძაბულობა, გაურკვეველობა, გაორების განხდა, რაც გამოსჭვიოდა მის მზერაში და ქცევაში, სადღაც გაჭრა და მის ადგილი შინაგანი რწმენის ბედნიერმა განცდამ დაიკავა. მან სრულიად შეისრუტა შეგნება თავისი წარმომავლობისა, წაიკითხა საქართველოს ისტორია, ჩაუღრმავდა მესხეთის ტრავიკულ წარსულს და... დარწმუნდა, რომ იპოვა სამშობლო საქართველოს სახით და რაც მთავარია, მან იპოვა თავისი თავი. ამ მდგომარეობამდე მისვლას ხელი შეუწყო ოჯახურმა გარემომ, თბილმა მოპყრობამ, ნათესაური კავშირის შეგნება.

ჩამოსვლიდან ერთი-ორი წლის შემდეგ გამოუჯერებით შევეკითხებოდი ხოლმე: „ომარი რა ეროვნების ხარ?“, რაზედაც სიამაყით მიპასუხებდა: „მე ქართველი ვარ, ყოველთვის ვიყავი, უბრალოდ ჩემში ქართველს ეძინა“.

ს. ა. -ს აღარ ეეჭვება თავისი ქართველობის. როცა თურქული ორიენტაციის მიმდევრები „გვიმტკიცებდნენ“ თავიანთ თურქობას, ს. ა. მომიახლოვდა და ჩუმად მითხრა: „ვიყვები არიან, მასწავლებელი, რას ამბობენ, როგორ შეიძლება „სენაიძე“ და „მარიამიძე“ თურქი იყოს“.

აი, რას ყვება დ. ა.: „საშუალო სკოლადამთავრებულმა მუშაობა დაიწყო. ერთ დღეს მამჩემი მოვიდა და მეუბნება, ჩვენ წარმოშობით ქართველები ვყოფილვართო, გვარად ამბროლაძეო. დავაკვირდი, მთვრალი არ იყო. უფრო შეცწუხდი, ავად გამხდარამეთქი“. დაახლოებით ერთ წელიწადში ეს ახალგაზრდა თვითონ დარწმუნდა თავის წარმომავლობაში.

1995 წლის ნოემბერში დილაოვი გაიმართა თურქული და ქართული ორიენტაციის მესხებს შორის. ორივე მხარეზე იმყოფებოდნენ ერთმანეთის ნათესავები. მესხი მასწავლებლები მასწავლებლების გარშემო შემოჯარნენ და ძალაუნებურად დაუპირისპირდნენ

პროტურქულ ბანაკში მყოფ ადამიანებს. ახალგაზრდებს უკვირდათ მათი „თურქობის“, რცხვენოდით მათი „უგუნურობის“. ზოგი ჩუმად ჩაიცინებდა და ჩაილაპარაკებდა: „ვი-ჟა არ გეწეინოსო“. ზოგი ასე მსჯელობდა: მასწავლებელი არ გაგიკვირდეთ, ჩვენ ვეღარი ასე ვფიქრობდით თავიდან. მაღლობა ღმერთს, რომ თვალი აგვეხილა“.

თუ ჩამოსული ახალგაზრდები დასაწყისში შეხვედრების დროს ერთმანეთთან მარტოვლ-ბოდნენ, ემიჯნებოდნენ ქართველ ახალგაზრდებს, გადის წლები და სურათი მკვეთრად იცვლება: ისინი ესწრაფვიან ქართველ თანატოლებთან ურთიერთობას და სიახლოვეს, გრძობენ, რომ ისინი არიან სისხლი სისხლთავანი და ზორცი ზორცთავანი.

კიდევ რამოდენიმე ამონარიდი ქალბატონ ცისანა კეთილადის დღიურიდან: „...უჯახლოვ-ღებით ბორჯომს, თვალწარმტაც ხედებს გაფართოებული თვალებით უყურებენ ჩვენი ბიჭები... ახალცხემდე ზშირად ვაჩერებთ ავტობუსს. სამახსოვრო კენჭებს გულის ჯიბეებით აგროვებენ ბიჭები თავისიანიებისათვის. ბატონი იასინი ადგილზე ვეღარ ჯდება მღელვარებისაგან. (იგი 14 წლისა იყო როცა გაასახლეს და ყველა სოფლისა და უბნის სახელი ასსოვს). იგი ადგა და სიმპათიურ ქართულ დაწვევებზე ცრემლები და-ღლებით ჩამოსდიოდა. ბიჭები შემოეხვივნენ მას და თვალცრემლიანი უსმენენ. იასინი ასე ამბობს: „ჩემს დღეში ზელიკებოც კი მიმეღიანო...“. „აღარ მიკვირს, რად გეებოდნენ, რად გეკრთმევდნენ ამ სამოთხე-სამშობლოს, ეს ადგილები ხომ ყველა ღუშმანს მადას აღუძრავდა – ამბობს 19 წლის ისო და განაგრძობს – აქედან მკედარს თუ წამიღებენ, თორემ ცოცხალი თავით საქართველოს ვერ დავტოვებ. მიან-ტრეხებს, როგორ გამიძლებს ჩემი შობღათური სოფლის მიწა“.

ბატონმა იასინმა ნათესავი მონახა ბაზარში – ნარიძან ვარდიძე. ყნოსვით ვიგრძენი, ნათესავი რომ იყო. ბიჭები იცინიან, ჩვენც ყნოვით მოუნახავთ ნათესავებსო.

ადგენი. მოედანზე ადგილობრივი ახალგაზრდები საოცარი სითბოთი და სიყვარულით შეხვდნენ ჩვენ მესსებს. საოცრად ლამაზი დილა გათენდა ადივენში... აღტაცებული ბიჭები ბრუნდებიან „თავიანთი სოფლებიდან“. ბააღურმა ბაბუამისის სახლიც ნახა. ყველანი აღტაცებულნი არიან მასპინძლობით.

„შე ბედნიერი, მასწ.“ – მუნება ანვარ პაპიძე.

დღი მღელვარებით წამოვადებინეთ მურსალს მიწა, ბალახები, ფოთლები შმობლებისა-თვის, ბებიისათვის.

შეხვდით ადგილობრივ მოსახლეობას. თბილად მიიღეს ჩვენი მესხი ბიჭები.

ერთმა იმერულმა გლეხმა ფართოდ გააღო ჭიშკარი და იმერული გულღიაობით უთხრა მურსალს: მოდით, შეილო, მიწაც და სახლიც ჯერჯერობით ყველას გვეყოფა შმდეგ კი მეორე სახლი ავაშენოთ და მშურად ვიცხოვროთ. შენისთანა ბიჭები, აბა, სად გეფავს დასაკარგი“.

ძალიან საყურადღებო ფაქტს ვაწყდებით აამვე ჩანაწერებში. აი, ისიც: „მეტენი. ბიჭები გეთხოვენ შეკუძღვეთ ეკლესიაში. უფროსები თავს ვიკავენ. ახალგაზრდები მუღარაზე გადადიან: გვიჩვენეთ, რა ზდება საყდარში?“

შეგვაყვს. ისინი გაფართოებული თვალებით უცქერიან ყველაფერს, უსმენენ გალობას და ისე მოჯადოვდნენ, რომ არც კი უნდათ საყდრიდან გასვლა“.

გარდა ჩანაწერებისა ქალბატონ ცისანას აქვს ყველა თავისი მოწაფის დახასიათებები. ისინი განსაკუთრებით საინტერესოა იმით, რომ თითოეული ყმაწვილის მაგალითზე ნათლად არის ნაჩვენები მათი ეროვნული ცნობიერების აღდგენისათვის არის სიყვარული, სიბოლო და გულისხმიერება, რომელიც მშობლიური ხალხის წიაღიდან იქნება გამოსული. ეს ფაქტორები გაცილებით უფრო ძლიერია რეინტეგრაციის პროცესში, ვიდრე ნაირნაირი, ძველი თუ ახალი ფსიქოლოგიური შეთოდები, მშრალი თეორიული მიდგომა საკითხისადმი, ათასნაირი ტრენინგები და მისთანანი. ამის დადასტურებაა ზემოთ მოყვანილი ჩანაწერები.

მეორე დიდი ფაქტორი მესხების რეინტეგრაციაში არის მესხეთის მიწასთან სიახლოვე. მისი სურნელების შეგრძობა, მისი ბუნების სიდიადისა და სილამაზის აღქმა, მისი ისტორიული და კულტურის ძეგლებთან ზიარება. ყველა ეს ფაქტორი პლუს ადგილობრივ მოსახლეობასთან ცოცხალი კავშირი ამკარად დაანახევებს სამშობლოს მოწყვეტილ მესხ ჭაბუკებს, რომ მათი მშობლიური მესხეთი არის საქართველოს ძირძველი მიწა, მისი უძველესი კულტურის მატარებელი, რომ იქ მცხოვრები ადამიანები არიან მათ განუყოფელი ნაწილი, ყოველივე ეს კი საბოლოოდ აგრძობინებს მათ თავიანთ გერეტიკურ ერთიანობას ქართველ ხალხთან.

ლიტერატურა:

1. *Гоголишвили Х.*, - Трагедия Месхов-
2. მასწავლებელ ც. კეთილასის „სამუშაო დღიური“

Ismail Molidze, Khalil Kochalidze

**THE ADAPTATION OF DEPORTED MESKHETIAN YOUTH
IN GEORGIAN ENVIRONMENT
(Summary)**

One of the important problem for Georgia is return of the deported Meskhians. The main direction of the resolution of this problem is adaptation-reintegration of the deported in Georgian environment of their historical unfortune. A reception of the deported youth Meskhians with the aim of adaptation-reintegration began in 1993. After a pass of studying courses of the Georgian language they have been passed at various Universities. As it seems from a pass of courses of the Georgian language, history of Georgia and culture for successful development of adaptation-reintegration.

The advantage must appropriate to relation with a local population, to organize the excursions in historical and cultural places of Meskheta and other regions of Georgia, to fortify a theoretical acquiring knowledge. A pass of compatible legislative measures with the local youth and, that is mainly, must feel warmth and love from the local population. They must get kindly their lost blood and flesh.

ჯულიეტა რუხაძე

ძარბაზის ხალხური დღესასწაულის (პარიპაოზა-ყმინობა) ერთი
დაკავსებისათვის რიტუალი სამსახურში

სამხედრო-სამხედრო იხვე, როგორც მთელ საქართველოში ხალხური დღესასწაული ბრძოლა-ყმინობა იმართებოდა. რომლის დროსაც ბევრი მნიშვნელოვანი და საყურადღებო რიტუალი სრულდებოდა, რომლებიც ბუნების ძალთა აღორძინების და აგრარული კულტურისთვის იყო მიძღვნილი. რიტუალებში ჩანს განყოფილების, მოსავლისა და საქონლის გამრავლების დასაბუთებული ზღვრები და რწმენა-წარმოდგენები, მდიდარი სამწიფო-სამწიფო ტრადიციები. დღესასწაულში სხვა მრავალ რიტუალებთან ერთად ადგილი აქვს იმ მისტიციურ და რწმენა-წარმოდგენებს, რაც აგრარული ზემის და ძველ აღმოსავლურ მისტიციურ ანალოგიურია.

მთხედრად იმისა, რომ დროთა განმავლობაში დარღვეულია პირობითად შემუშავებული კანონზომიერება, დღესასწაულში შემცირებული ეპიზოდები ივსებოდა დამატებითი სცენებით და ახალ-ახალი თემებით. ასე იქმნებოდა ამ დღესასწაულის ვარიანტები, რომელთაც განაპირობებდა აგრეთვე მთქმელთა სუბიექტური შეხედულებანი, აზროვნებათა ურდოცა, მსატკრული გემოვნება და სხვა. მაგალითად სამხედრო-სამხედრო და ბევრ სხვა რეგიონებში ცნობილი ეროტიკული ქმედებები და ლექს-სიმღერები თანდათან გაქრა და მათი ადგილი სხვა ქმედებებმა დაიჭირა. ზოგიერთი მასალის მიმოქცევაში შემოსვლის შემდეგ ახლებურად დადგა ამ აგრარული დღესასწაულის შესწავლის მრავალი ასპექტი, რაც ახალი მეცნიერული დასკვნების გაკეთების შესაძლებლობას იძლევა.

დღესასწაული მთავრდებოდა იმით, რომ სიმღერებით, ცეკვით, მხიარული შეხვედრებით შემოიჭრებოდნენ ნიღბოსანი ბერიკები, რომლებიც საქანელას აბამდნენ, ბუქნაობნენ, ზოლო ზოგ რეგიონში ცივაზე სრალით იქცევდნენ თავს. აი სწორედ ეს საქანელა და ბუქნა, როგორც ცივაობა დღესასწაულის დასასრულს აუცილებელი იყო. გარდა იმისა, რომ საქანელა ერთგვარ გასართობს წარმოადგენდა და დღესასწაულის საერთო სურათში იყო ჩართული, თავისთავად დღესასწაულის ერთ-ერთ მნიშვნელოვან წეს-ჩვეულებას წარმოადგენდა.

როგორც ირკვევა ქანობას ჩვენში ნაყოფიერების დასაბუთებელი მნიშვნელობა ჰქონდა და ძველი ხალხების ყოფაშიც იგივე აზრის შემცველი იყო.

ჩვენი მასალის მიხედვით ქანობა დიდმარხვის ორშაბათს ყველობის დროს იმართებოდა. დღესასწაულის დასასრულს მას საღამოს ჩამოჭრიდნენ, თუ საქანელა ჩამოჭრილი

დარჩა, იმ წელს სოფელს უამინდობა, სეტყვა და გვალვა შეაწუხებდა და მოსავალი არ მოუვით[1, 201]. საქანელაზე ქანაობას მოსავლიანობისათვის, ბარაქისა და გამრავლებისათვის, განსაკუთრებით ერბოს სიუხვის დასაბეგებლად დიდი მნიშვნელობა ჰქონდა. ყველიერში ყველა ქანაობდა, მაგრამ აუცილებელი იყო ბერიაკა/ყენისა და ახალგაზრდა ქალებისათვის ნაყოფის უნარის შენარჩუნებისათვის და მისი მინიჭებისათვის. მას სიმბოლური მნიშვნელობაც ჰქონდა, ქართლში ქალები საქანელაზე ქანაობის დროს კალთაში დიდ ქვას ჩაიდებდნენ, ბევრი ერბო გვექნებაო [3, 44].

სამცხე-ჯავახეთში საქანელის ჩამობმას ქანული ეწოდებოდა. ხნიერი ქალები ბავშვებს მიმართავდნენ: „იქანეთ შეილებო, რომ ძროხები ბერწნი არ დარჩეს, ითამაშეთ რომ ძროხები გაგვიმრავლდესო“[6, 60].

რიტუალში ყურადღებას იქცევს არა მარტო ყენის, როგორც ნაყოფიერების ღვთაებად წარმოდგენილი პირის ქანაობა, არამედ ისიც, რომ ქანობდნენ და ცივაობდნენ დღესასწაულის ველა ახალგაზრდა მონაწილენი. აქ ჩანს ანალოგი პომპროსის დროინდელი წესისა: ყურძნის დამწიფების ჭამს, ხის ტოტზე კიდებენ თოჯინას და აქანავებენ. ქანაობა გააზრებულია, როგორც ნაყოფიერების ღვთაების სქესობრივი აქტის იმიტაცია გარესამყაროს ასაღორძინებლად. ლ. შტერნბერგის ვარაუდით ძველ ბერძნულად ლარანგებზე გამოსახული მხატვრობა საქანელაზე მოქანავე პერსონაჟისა არის მცენარეულის ღვთაება ტყის ხელი სატირი, რომელიც ვარაუდით ნაყოფიერების იმიტატორ სექსუალური აქტის გამოვლინებად არის მიჩნეული [8, 466].

ამასთან დაკავშირებით საინტერესოა (დარის დარ-ავდრის გამოთხოვებისათვის შესრულებული საკმაოდ ცნობილი ლაზარობა-გონჯაობის რიტუალი. სოფელში მოსიარულე ქალების გუნდი ხელში დაკავებული ცოცხით და მასზე ან ჯვრის გამოსახულებიან ჯოხზე დამაგრებული მორთულ-მოკაზმული თოჯინა/კუკით, რომელსაც წვიმის ან დარის გამოთხოვის დროს წყალს ასხამდნენ ან ნაცარს აყრიდნენ. საყურადღებოა ასევე საკმაოდ ცნობილი ვევიპტური რიტუალი, რომელიც არაბების ბატონობის დროს ყოველ წელს სრულდებოდა, წვიმის გამოსაწვევად ისინი მდინარეში ავდებდნენ კარგად მორთულ გოგონას [8,466]. ფაქტია, რომ დღესასწაულში თოჯინას იყენებდნენ არა მხოლოდ სანახაობითი მნიშვნელობით. გაწუწული თოჯინა ჩვენ ნაყოფიერების უძველეს სიმბოლურ ზატად ვეხსნება.

ნათელია, რომ თოჯინას და დღესასწაულის მონაწილეებს, განსაკუთრებით ბერიაკა/ყენის ტოლფასოვანი მნიშვნელობა აქვთ. სწორედ ამის პარალელური მასალაა თოჯინა/კუკის და ბერიაკა/ყენის თავსაბურავის მოსართავად თოჯინის ტარების წესშიც; თოჯინა კვლავ ინარჩუნებს თავის ფუნქციას დღესასწაულის მსვლელობის მთელ მანძილზე. თოჯინა ისევე, როგორც ბერიაკა/ყენი, როგორც სიმბოლო ნაყოფიერებისა კიდევ უფრო დაკონკრეტდა, რადგან ბერიაკა/ყენს ზეუბნებრივი გავლენის მოხდენა შეუძლია მცენარეულ სამყაროზე და საერთოდ ნაყოფიერებაზე. ამდენად თოჯინით სიარულს გვალვა-დღვლის დროს და დღესასწაულის მთავარი მომქმედი პირის თავსაბურავზე დასკუპებულ თოჯინას განსაკუთრებული მნიშვნელობა აქვს, ისევე როგორც მათი სქესობრივი აქტის სიმულიაციას აღწერილ რიტუალში.* ეს კი უფრო გვაახლოებს

საბოლოო აზრთან იმის შესახებ, რომ ხეზე ჩამოკიდებულ თოჯინის ქანაობას მხოლოდ ნაყოფიერების მიზანი ჰქონდა. ხომ არ არის ხე, რომელზედაც ქანაობენ, სიცოცხლის ხე? ამ კითხვის დასმის უფლებას გვაძველს ის, რომ ბერიკაყენი, მისი იდენტური პერსონაჟები და თოჯინა, რომელიც გვაღვა-დელგმისადმი მიძღვნილ რიტუალში გონჯაობა-ლაზარობაში ზოგჯერ მხოლოდ ჯვრის გამოსახულებით გვხვდება [2, 50] საკრალურ ხესთან წილნაყარნი არიან.

ბერიკაყენის ქანაობის საშუალებით გადმოცემულია ბუნების აღორძინების იდეა. ქანაობა რიტუალურია, იგი აძლევს ნაყოფიერების ძალას და ამით მისი სტატუსი კიდევ უფრო ძლიერდება. ბერიკაყენი ამ მოქმედებით ემსახურება ხალხს, სოფელს; ფელაფერი რაც ამასთან არის დაკავშირებული ნაყოფიერებით არის გარემოცული.

როგორც ქორწინება-შუღლულების რიტუალს, ასევე ქანაობას სიმბოლური მნიშვნელობა ჰქონდა, იგი იყო ნაყოფიერების გამომწვევი იმიტატიური სქესობრივი აქტი და, ამდენად, როგორც ფალაკური კულტის გამოძახილი, ბოროტ ძალებთან ბრძოლის ზერხი და ავი თვალის საწინააღმდეგო საშუალება.

ჩანს ქანაობა და ციგაობა აგარარულ დღესასწაულში განვითარებული მაგიური რწმენის გადმონათობა და ბუნების ძალებზე ზემოქმედების ერთ-ერთ უპირველეს საშუალებად ითვლება.

ქანაობა დღესასწაულის უნიშვნელოვანესი ატრიბუტია და განსაკუთრებულ როლს ასრულებს, თუმცა საკრალურობის თვალსაზრისით მას შეიძლება ბევრი რიტუალი და წეს-ჩვეულება გავუთანაბროთ.

აღნიშნულ დღესასწაულში წარმოადგენილი რიტუალი, რომელიც უხვი მოსავლის მისაღებად სრულდებოდა უშუალოდ იყო დაკავშირებული ნაყოფიერების მავანისთან და მიწათმოქმედების კულტში დიდ როლს თამაშობდა [8, 466].

სამეცნიერო ლიტერატურაში გამოთქმულია მოსაზრება, რომ საქანელაზე ქანაობა ერთიანდება იმ რიტუალურ მოქმედებათა რიგში, რომელთა მიზანია უწყვეტი წრიული მოქმედების გადმოცემა. თავის მხრივ წრიული მოქმედებები შეიცავს ბუნების მარადიული კვლევა-აღორძინების იდეას, ნაყოფიერების ღვატებათა წასვლა-დაბრუნებას, რაც კვლამისა და აღორძინების კრიზისის მითოსურ ახსნას წარმოადგენს. ასეთივე საკულტო მითოსური იდეის განცხადებას წარმოადგენს რიტუალური ფერხულები (ზოგჯერ მრავალსართულიანი), ორპირული (ორგუნდიანი სიმღერები), მრავალრიცხოვან მონაწილეთა მიერ რიტუალური შემოვლები და ა. შ. საქანელა ნახევარწრეზე მიმოსვლაა და კრავს წრიულ ციკლს, რაც მრავალფეროვან რიტუალთათვის რელიგიურ-მითოსურ საფუძველს წარმოადგენს [7, 149].

* ცნობილია, რომ ვევიპტელები დიონისეს დღესასწაულზე თოჯინას ფლეგატისტებით ერთად ქანაში დაატარებდნენ და მას ქალები უგალობდნენ; პეროდოტე ფიქრობს, რომ ეს კულტი მელამპოლს უნდა გადმოეტანა ვევიპრიტად და ელინებში დაენერგა, იმ განსხვავებით, რომ თოჯინის მაგივრად მათ მხოლოდ ფალის დაქონდათ.

ლიტერატურა:

1. ვარდგელიძე ვ., სეანურ ხალხურ დღეობათა კალენდარი, I აბალი წლის ციკლი, თბ., 1939.
2. ვარდგელიძე ვ. ქართულ (სეანური) საწესო გრაფიკული ხელოვნების ნიმუშები, თბ., 1953.
3. ბოქორიშვილი ლ. ხალხური დღეობები კახეთში, 1937. ხელნაწერი M 2, 20.
4. *Гулисов Сел.*, Рустави, об игрушках и разных детских забавах встречающихся в Грузии СМОМПК, II, Тиф. 1886.
5. И. Ч. "Кавказ", 1846. № 1.
6. მაკალათა მ., მესაქონლეობა მესხეთში (სამცხე-ჯავახეთი) კრბ. მესხეთ-ჯავახეთი, თბ., 1972.
7. ბურველაძე ი., ხეობების რელიგიური ასპექტი ქართველთა რელიგიურ და მითოსურ წარმოდგენებში, შპ, XXII, თბ., 1987.
8. *Штёрнберг.* Первобитная религия в свете этнографии. Л., 1936.

Juliet Rukhadze

ONE CHARACTERISTIC RITUAL OF GEORGIAN FOLK FESTIVAL
IN SAMTSKHE-JAVAKHETI
(Summary)

In the Shrovetide week during the berikaoba-qeēnoba a swing was set up, and see-sawing was practised, and if there was snow, they used to tobogan. At the qeēnoba the swing had to be cut down on Lent Monday. If it remained hanging, that year the village would suffer from bad weather-hailstorm or drought-and the crops would fail. Swinging was important for ensuring a good harvest, fertility and plenty, especially for the abundance of melted butter. All swung and see-sawed, but swinging was of symbolic significance for the berika/qeēn and young girls (from the viewpoint of fertility). In Kartli swinging woman held a large stone in the lap, purporting to bring much melted butter.

In Samtskhe-Javakheti the hanging up of swing was called kanuli ("swinging"). Old women would tell the children: "Swing, Children, so that the cows should not remain barren, play so our cows should multiply".

ეთნოგრაფია

თამაზ ფუტკარაძე

სამცხე-ჯავახეთში ჩასახლებაზე მიგრანტთა სამეურნეო-მკონომიკური
ადაპტაციის საკითხები

მიგრაციული პროცესების მართვის სრულყოფისათვის განსაკუთრებული მნიშვნელობა ენიჭება გადასახლების შემდეგ მიგრანტთა ყოფასა და კულტურაში მიმდინარე ცვლილებებისა და ადაპტაციური პროცესების შესწავლას. აღნიშნული მოვლენა დაკავშირებულია ცხოვრების ყველა მხარის (მატერიალური, სოციალური, სულიერი) მკვეთრი ცვლილებების აუცილებლობასთან. იგი მიგრანტისაგან მოითხოვს მნიშვნელოვან ფსიქოლოგიურ ძალისხმევას. ფსიქოლოგიურთან ერთად ადაპტაციას ახლავს მატერიალური ასპექტებიც, რომელიც დაკავშირებულია შესაბამისად საცხოვრებელთან, შრომით დასაქმებასთან, ხელფასსა და უმაღლეს სასწავლებელში მოწყობასთან (1,57).

სამცხე-ჯავახეთი პოლიეთნიკური რეგიონია. ანტიქართულმა დემოგრაფიულმა პოლიტიკამ, რომელიც წლების განმავლობაში ტარდებოდა საქართველოში, განაპირობა დემოგრაფიული დაძაბულობა და ქვეყნის მთელ რიგ რაიონებში მკვიდრი ეთნოსი პროვინულ უმცირესობად აქცია. ასეთ ვითარებაში განსაკუთრებული მნიშვნელობა შეიძინა ქართული ეთნიკური ელემენტების ჩასახლებამ. ჩვენს ხელთ არსებული მონაცემების მიხედვით აჭარელთა სამცხე-ჯავახეთში ჩასახლების სურათის აღდგენა შესაძლებელია XIX ს. მიწურულიდან, თუმცა სავარაუდოა, რომ ინდივიდუალური ტიპის მიგრაციები ადრეც იყო შესაძლებელი. ეს პროცესი გაძლიერდა XX საუკუნის შუა ხანებში, 70-იან წლებში გაფართოვდა მიგრაციის გეოგრაფიული არეალი და ადიგენთან ერთად მოიცვა ასპინძის რაიონიც, 1989-90-ნი წლებიდან კი - ახალქალაქისა და ნინოწმინდის რაიონები (ჩუნჩხა, პტენა, კოთელია, აფნია, ვოგაშენი, აზმანა, სპასოვკა, 439 ოჯახი).

მიგრანტის ახალ გარემოში დამკვიდრების ერთ-ერთი ძირითადი კომპონენტია ადაპტაცია სამეურნეო სფეროში. იგი გულისხმობს გეოგრაფიულ პირობებში საწარმოო შრომის შედეგების, სამეურნეო მიღწევების გამოვლენას, დამხვედურთა კულტურულ-სამეურნეო მიღწევების შეთვისებას, ახალი გარემო პირობებისა და შრომის ხასიათთან მიგრანტის თანდათანობით შვეულებას (2,25). სამეურნეო ადაპტაციის კრიტერიუმად შეიძლება გამოვლენს შრომითი მიღწევები, საკუთარი შრომითი წარმატებების სუბიექტური განცდა.

სამეურნეო ადაპტაციის დონე და წარმატებები სრულიად განსხვავებულია სამცხე-ჯავახეთში ჩასახლებულ მიგრანტთა შორის. მომიჯნავე ადიგენის რაიონში აჭარელი

სახ-ლდებოდა იმიტომ, რომ აქ აჭარის მსგავსად სიმბიოზური ფორმითაა წარმოდგენილი მიწათმოქმედება და მესაქონლეობა. რაიონის პირობები იძლევა მომთაბარული მეურნეობის განვითარების, მეურნეობის ტრადიციული წესებით წარმართვის, ანალოგიური სამეურნეო იარაღებისა და სატრანსპორტო საშუალებების (გუთანი, ჯილდა, ფარცხი, მარხალი) გამოყენების შესაძლებლობას, რომელთა გავრცელების მასშტაბები შეზღუდული იყო ახალქალაქისა და ნინოწმინდის რაიონებში. ალპური საძოვრების არარსებობა ჯავახეთში ჩასახლებულ მიგრანტს მთაბარული მეურნეობის განვითარების საშუალებას არ აძლევდა, სასოფლო-სამეურნეო საშუალების მეტი წილი მექანიზებულია და შრომას შეჩვეული აჭარელი დაუსაქმებლობას უჩივის, ამიტომ იყო, რომ ადგილის რაიონში ჩასახლება ნებაყოფლობით ხასიათს ატარებდა, მაშინ როცა ნინოწმინდისა და ახალქალაქის რაიონებში მათი ჩასახლება განაპირობა სხვა რეგიონებში ჩასახლების რეალური შესაძლებლობების არარსებობამ. ჯავახეთში ჩასახლებულ მიგრანტთა 78 პროცენტი თვლის, რომ საცხოვრებლად გადავიდოდა შვიზღვისპირა ბარში, სათანადო პირობები რომ არსებულებოდა. ამასთან, გადამწყვეტი როლი ითამაშა ფსიქოლოგიურმა ფაქტორმა, რაც მოახლოების მიერ სხვადასხვა სახის დაპირებების მიცემაში გამოიხატა. მიუხედავად ამისა, აჭარელთა მიგრაციებს ამ რაიონებში ნაუცბათევი ხასიათი არ ჰქონია. ისინი წინასწარ ეცნობოდნენ ჩასახლების ადგილის სამეურნეო-გეოგრაფიულ პირობებს და შემდეგ იღებდნენ გადაწყვეტილებას. ადრეული კონტაქტების მიუხედავად აჭარელი საჭიროდ თვლიდა დამზღვრი მოსახლეობისაგან შეეთვისებინა სამეურნეო გამოცდილება, რაც დასტურდება ეთნოგრაფიული მონაცემებით.

მიგრანტებმა გამოავლინეს შრომითი კულტურის მაღალი დონე, ააღორძინეს მებოსტნეობა. წინა საცხოვრისთან მათი კონტაქტები ხელს უწყობს ტრადიციული წეს-ჩვეულებების შენარჩუნებას. მათ გადმოიტანეს ამ მხარეში საცხოვრებელი და სამეურნეო ნაკვებების მშენებლობის, ნიადაგის მოვლა-დამუშავების ე. წ. ნაკელ-წყლთი სახნავი ფართობის გაპატივების, საოჯახო და სამეურნეო ყოფის რიგი ტრადიციული თავისებურებანი. მაგ. აჭარული ახორი, რომლის მთავარი ელემენტია სანარწყალი. ზურგით მიმართულია სახნავი ფართობისაკენ. ახორში დაგროვილი პატივი სანარწყლით გადის ვარეთ, „ყანაში“. ახორის ასეთი ორიენტაცია დაკავშირებულია მორწყვა-გაპატივების სისტემასთან და გულისხმობს გამდინარე წყლის საშუალებით გათხიერებული ნაკლის გამოყენებას (3,19) ასეთი დაგეგმარება მოსახერხებელია მეახორისათვის და უპირატესობა აქვს პივიენური თვალსაზრისითაც.

სამეურნეო ადაპტაციას ართულებს მიგრანტთა შრომითი მოუწყობლობის საკითხი. აჭარის მთიანეთში სამეურნეო საქმიანობა ეყარება ხელით შრომას. სამცხე-ჯავახეთში (უპირატესად ასპინძის, ახალქალაქისა და ნინოწმინდის რაიონები) სასოფლო-სამეურნეო საშუალები ძირითადად მექანიზებულია. ამიტომ მუშახელის ძირითადი ნაწილის დასაქმება არ ხერხდება. აჭარელები გამოირჩევიან შრომისმოყვარეობით. საშუაო კი არ აჭუთ. ზოგიერთ სოფელში (ოკამი, კოთელია, სასოვკა) ადგილობრივი ხელმძღვანელობის ეოლუნტარისტული მიდგომა კიდევ უფრო ართულებს პრობლემის გადაჭრას. ზოგჯერ მეზობელი სოფლებიდან ხდება მუშახელის დაქირავება, როცა ამ სოფლების მკვიდრთა

შრომითი მოწყობის საკითხი არ გადაჭრილა.

ნინოწმინდის რაიონში (სოფ. სპასოვკა) აჭარლები (ძირითადად ხულოს რაიონის სოფ. ღორჯომიდან) 1989-1990 წლებში ჩასახლდნენ. მერაბ კოსტავას ფონდის მუშეობით შეისყიდეს 30 სახლი, რომლებშიც ამჟამად 54 ოჯახი ცხოვრობს. მიგრანტთა ნაწილი ცდილობდა გორელოვკაში დაშვიდრებას, მაგრამ სომხების მხრიდან წააწყდნენ დიდ წინააღმდეგობას. აქ კომპაქტური ჩასახლება სურთ ასპინძის რაიონში მცხოვრებ აჭარლებს, ნათესაურ ჯგუფებს, რათა „თავი დაიცივან სომხებისაგან.“ აჭარლებს აქურ ბუნებრივ - კლიმატურ პირობებთან შეგუება არ გაჭირვებიათ. პირიქით, აქ მიუკითხაფოფიერი მიწის ნაკვეთები, რის ნაკლებობასაც განიცდიდნენ აჭარაში. ამასთან მათ პირველსაცხოვრისში „ხშირი იყო ზეაგები და მეწყერი.“ აჭარლებს მოჰყავთ კარტოფილი, კომბოსტო, ხახვი, ნიორი, მწვანელი. აჭარლებმა თან ჩამოიყვანეს საჭინელი, რამაც კიდევ უფრო გაართულა სომხებთან ურთიერთობა საძოვრების ხელში წაგდების მიზნით. სომხებს უნდათ, რომ აჭარლებმა შეამცირონ საჭინლის რაოდენობა. აჭარლების აზრით „აქ ზეგანია, არაა ზეხილი, სუბტროპიკული კულტურები და ცხოვრების პირობების მოსაწყობად აუცილებელია შესაქონლეობის განვითარება. ადრე იყო ფერები და ჰვონდილათ საძოვრები, ახლაც საკმარისია, მაგრამ სომხებს არ უნდათ ჩვენ აქ დასახლება და პრობლემებს გვიქმნიანო“. ყველა ოჯახს აქვს რძის სახეული მოწყობილობა, ამზადებენ ნაღებს, იაღს (კარაქს), დოს(ნადულს), ყველს. რძის პროდუქტების წარმოების აჭარული წესები მისაღები აღმოჩნდა დღემდორებისათვის. საწყვად იყენებენ შეშას, რომელიც აჭარიდან ჩამოაქეთ, თუმცა ისწავლეს წივის დამზადებაც. აჭარლები ცდილობენ მყარად მოიკიდონ ფეხი და მოიზიდონ თანაკუთხელები. მიგრანტები უკმაყოფილებას გამოთქვამენ ადგილობრივი ხელმძღვანელობის მიმართ, რომლებსაც შემოჰყავთ მუშახელი სხვა სოფლებიდან, თვითონ კი უმუშევრები არიან.

აჭარლები სამცხე-ჯავახეთის ყველა რაიონში მყარად გრძობენ თავს და ამის მიხედვით აწყობენ თავიანთ სამეურნეო საქმიანობას. ახალქალაქისა და ასპინძის რაიონებში ჩასახლებულმა მიგრანტებმა ათივისეს შემინდვრობის განვითარების ტრადიციები, მაგრამ ნინოწმინდაში (სპასოვკა) აწყდებიან წინააღმდეგობას სომხების მხრიდან. სომხური მოსახლეობა ცდილობს მიწების მითვისებას, ამიტომაც ხელს უწყობენ სასოფლო-სამეურნეო გაერთიანების (ე. წ. კოლმეურნეობების) დაშლას, აჭარლებს კი მისი შენარჩუნება სურთ, რადგან უსახსრობის გამო არ შეუძლიათ გამოთავისუფლებული მიწების შექენა. სომხებისა და ქართველების ამ შეუთავსებლობას კონკრეტული მიზეზი აქვს. სომხები აჭარლებს უბიძგებენ უკუმიგრაციისაკენ, ავიწროებენ, რათა რვეიონი აქციონ მონოეთნიკურ ერთეულად.

სამცხე-ჯავახეთის ნოყიერი მიწები, ბუნებრივი გარემო აადვილებს მიგრანტთა სამეურნეო ადაპტაციას. გამოკითხულთა უმრავლესობა კმაყოფილია ნიადაგის ნაყოფიერებით, შრომითი მიღწევებით. ამასთან, სამეურნეო-ადაპტაციური პროცესების დასაჩქარებლად უპირატესი მნიშვნელობა ენიჭება შრომითი მოწყობის საკითხის გადაჭრას. წინათ, ყოველ სოფელში ყოფილა ყველ-კარაქის მინი ქარხნები, მნიშვნელოვანი ადგილი ეკავა ტყავისა და მატყლის დამუშავებას. საჭიროა შესაბამისი საშქროების, საქსივი

ფაბრიკების ან ფილიალების გახსნა, პურის საცხობი თონებებისა და წისქვილების აგება.

ეთნიკური შეუთავსებლობისა და შესაძლო კონფლიქტების თავიდან აცილების მიზნით, ქართული მოსახლეობის დამავრება - დამკვიდრებისათვის გადაწყვეტილი სიტყვა უნდა თქვას სახელმწიფომ. მან უნდა განამტკიცოს თავისი იურისდიქცია, აგრძობინოს უცხო ეთნიკურ ჯგუფებს ურთიერთდადაპტაციის აუცილებლობა, გამოიყენოს იძულების სოციალური იარაღი (4, 185), შემოიღოს საქმის წარმოება ეროვნულ ენაზე, დააკანონოს ეროვნული ვალუტა, მკაცრად გააკონტროლოს მოქალაქეობის და მასთან დაკავშირებული უფლება - მოვალეობების საკითხი.

ლიტერატურა:

1. ფუტკარაძე თ., თანამედროვე მიგრაციული პროცესები აჭარის მთიანეთში, ბათუმი, 1995.
2. Производственная адаптация сельского мигранта, Кишинев, 1981.
3. რობაქიძე ა., დასახლების ფორმათა საკითხისათვის ზემო აჭარაში, ბათუმის სამეცნიერო - კვლევითი ინსტიტუტის შრომები, I, ბათუმი, 1966.
4. შუბითაძე ვ., ადაპტაციური პროცესები პოლიეთნიკურ რეგიონში. კონფლიქტური სიტუაციები პოლიეთნიკურ საზოგადოებაში, თბ., 1998.

Tamaz Putkaradze

PROBLEMS OF ECONOMIC ADAPTATION OF MIGRANTS IN SAMTSKHE-JAVAKHETI

(Summary)

One of the main components of the settlement of migrants in a new area is an adaptation in the economic sphere.

The level and nature of economic adaptation is different between the migrants in Samtskhe-Javakheti. It is still developing successfully in the adjacent region of Adigeni, where the population has been settled voluntarily. But their settlement in Ninotsminda and Akhalkalaki was conditioned by having no real possibilities to settle them in other regions.

ეთნოგრაფია

თამილა ცაგარეიშვილი

მცენარეულის გამოყენების ეთნო-ეკოლოგიური
კულტურა სამცხეში

ბუნებასთან მრავალსაუკუნოვანი ურთიერთობის პროცესში, ადამიანის გონივრული გამოკიდებულება ბუნებრივ საწარმოო ძალებთან, რომელიც ვითარდება გეოგრაფიული გარემოს ცალკეული კომპონენტების ეკოლოგიური ცოდნის ბაზაზე, საფუძველს უყრის კონკრეტული სამეურნეო-საწარმოო საქმიანობის განვითარებას, განსაზღვრავს მოცემულ გარემოში ადამიანის სამეურნეო შრომის ხასიათს, შრომით ჩვევებს, ტრადიციებს და ეკოლოგიურ შესაძლებლობებს. საუკუნეების მანძილზე ბუნებასა და ადამიანს შორის იქნება პარაზიტული, ურთიერთთანაარსებობა, რაც განპირობებულია უპირველესად ადამიანის მერ კონკრეტული გარემოს შეცნობით.

ლიკალური არეალის მცენარეულ საფარზე ეთნო-ეკოლოგიური დაკვირვებით საინტერესოდ გამოიყურება მოსახლეობაში მცენარეულის გამოყენების სამეურნეო კულტურა, რომელიც კონკრეტულ გარემოში ხანგრძლივად წარმოებული დაკვირვებისა და პრაქტიკული ემპირიული საქმიანობის შედეგია. ადამიანი ყურადღებას აქცევს მცენარის არა მარტო ზრდა-განვითარებას, არამედ პრაქტიკულად იყენებს მის სასარგებლო თვისებებს. ამის საილუსტრაციოდ გამოდგება თუთის ხის კულტურა სამცხეში.

მესხეთში გაერცელებულია გამოთქმა: „მესხ კაცს თუთის ხე ერთ მეწველ ძროხას უჩვენიაო“. ხალხური სიბრძნე მიუთითებს თუთის ხის არა მარტო ეკოლოგიურ, არამედ სამეურნეო ყოფაში მის ეკონომიკურ მნიშვნელობაზეც.

საქართველოში მურნეობის სხვა ფორმების გვერდით მეხილეობას ყოველთვის მნიშვნელოვანი ადგილი ეჭირა. ხალხის შეხედულებით „თუ პური არ მოვა – ღვინო დაგვიხსნის გაჭირვებისაგან. თუ არც ღვინო მოვა – ხილის მოსაყალი გვიშველის, თუ არც ეს იქნება, სხვა რომელიმე მცენარე, პირუტყვი, საქონელი, აბრეშუმის ჭია, ფუტკარი ან კიდევ სხვა რამ მაინც შეგვიწყობს ხელს და იოლად გაგვიყვანოს“. აქედან ჩანს, რომ წლიური სამეურნეო ციკლი არა მარტო ავსებს ერთმანეთს, არამედ გამოირცხავს მურნეობის ცალკეული დარგების უპირატესობას ეკონომიკური ზარალიანობის შემთხვევაში. ამიტომაც იყო, რომ, დაყრობილნი, საქართველოს ეკონომიკური საფუძვლიანობის მოშლის მიზნით, სათიბ-სადოვრების, ვენახების გვერდით ძირფევიანად ჩეხდნენ კაკლიანებსა და თუთნარებსაც, რაც შემთხვევაში, სავარეო ფაქტორმაც შეუწყო ხელი ბევრი კულტურული მცენარის სამეურნეო თავისთავადობის მოშლას, რომელიც ხალხმა გამოიმუშავა ხანგრძლივი საწარმოო ექსპერიმენტის გზით. ამ ფონზე საინტერესოდ გამოიყურება თუთის ხის სამეურნეო ნიშან-თვისების გამოვლენა და

შესწავლა. გავრცელებული მოსაზრებით, თუთა აღმოსავლური წარმოშობისაა. სპეციალურ ლიტერატურაში თუთის ხის სამშობლოდ ასახელებენ: ჩინეთს, ინდოეთს, იაპონიას, ირანს, ამიერკავკასიას.

თუთა გავრცელებულია მთელ საქართველოში. ველური სახით გვხვდება ჭალის და ვაკის ტყეებში. ნ. კეცხოველი მას კულტურიდან გაგარეულებლად მიიჩნევს [1]. ქუზიყში ველურად მზარდ თუთას ჯალდას უწოდებენ. ტერმინ „თუთას“ სულხან-საბა ორბელიანი „სხვათა ენად“ მიიჩნევს და ქართულ ტერმინად ფოლოს თვლის [2, 163

ივ. ჯავახიშვილის აზრით, თუთას ფოლოს გარდა სხვა სახელიც ჰქონია. ადრეულ საუკუნეებში მას ნაჟუსაც უწოდებდნენ [4]. „ხელმწიფის კარის გარიგებაში“ ნათქვამა, რომ გარეჯის უდაბნოს სანახავად მოსული მეფისათვის „ნუში, ნაჟუ, თუთუბო, ალა-დანი და ბროწეული“ უნდა მიერთმიათო [3]. ადრეულ საუკუნეებში თუთას სამეფო ხილსაც უწოდებდნენ.

აღმოსავლეთ საქართველოში უფრო მეტად გავრცელებულია თეთრი ჯიშის თუთა. ნაყოფმომცემიანობის თვალსაზრისით, ყოფაში არჩევენ უშვილო (უნაყოფო) და მამალ (ასევე უნაყოფო) სახეებს, რომლებიც უფრო შეაბრეშუმებობის განვითარებისათვის გამოიყენება. თუთის სამეურნეო კულტურაში გამოიკეთილად ჩანს დედალი (ნაყოფის მომცემი) ჯიშის გამოყენება. მესხეთში თუთის გავრცელების მიზეზი მისი ნაყოფის გამოყენებაში ჩანს, რაც საქართველოს სხვა რეგიონებში ასეთი მასშტაბით არ დასტურდება.

მეთუთობა მესხეთში შეიძლება დახასიათდეს, როგორც მეხილეობის ერთ-ერთი მნიშვნელოვანი მიმართულება, რომელსაც დიდი როლი ეჭირა მოსახლეობის საოჯახო ეკონომიკაში. საღვთისად თუთის ხეები წარმოადგენილია სოფ. ხერთვისის, ჭაჭკრის, გოგამნის, ტოლოშის, საროს, ხიზაბაგრასა და ასპინძის კუთვნილ მტკვრის ხეობაში მდებარე ტერიტორიებზე. სამცხეში ადრე მასიურად იყო გავრცელებული თუთის ბაღები, ისინი ამჟამადც არის მიტოვებულ ნასოფლარებზე.

ველურად მზარდი თუთა კრძოდ ჩიზორიშის, ობოლეთის, გომის (ს. ხიზაბაგრის ტერიტორია), ნიჯგორის, ხერთვისისა და ტოლოშის ტყეებშია გავრცელებული.

სამცხეში გავრცელებულია თუთის ჯიშებიდან აღსანიშნავია: ხართუთა, ჭროლა, ფაშა და შავი თუთა.

მოსახლეობა სამეზობად იყენებს ველურ თუთის ნერგს, რომელსაც ბაყილოს უწოდებენ. ბაყილო ითრებოდა გვიან შემოდგომით. ჩარგავდნენ მიწაში და ამზადებდნენ სანამყნედ. გაზაფხულზე კი დაამყნობენ.

მოსახლეობაში დასტურდება სანამყნე (სადირე) თუთის ნერგის გამოყვანის ადგილობრივი ხალხური წესიც. ნაყოფის მოლევის პერიოდში ჩამოცვენილ მწიფე თუთას ხელით დაჭყლეტდნენ. მას ჩაყრიდნენ წყალში და გააჩერებდნენ რამდენიმე დღე, სანამ თავზე „ამოივლებდა თესლს“. შემდეგ ამოწურავდნენ და მზეზე გააფენდნენ გასაშრობად. გაშშრალ თესლს გაზაფხულზე დათესავდნენ ხის გომში ან ნიადაგში. ზემოდან ფიჩხს დააყრიდნენ და შემოღობავდნენ. ორ-სამ დღეში ერთხელ რწყავდნენ თესლის აღმოცენების შემდეგ გამოზშირავდნენ და საძირეს დატოვებენ. როცა „დაჯმუხვებოდა“ (ძირი დამსხვილდებოდა), გადარგავდნენ ერთმანეთისაგან ექსესი-შვიდი მეტრის მოცილებით. ამ

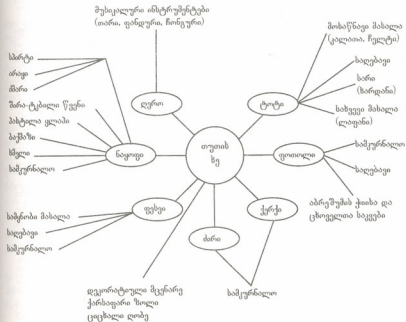
სანამეცნიერე ნერვს ფიჯი ეწოდებოდა.

მოსახელობაში ერთხმად აღნიშნავენ, რომ თუთის ნერვი ძნელი გამოსაყვანია, „დასაჭერია“, რადგან „ბუნებით ნაზია და სათუთი“. ამისათვის დაკვირვებით შეირჩეოდა ეკოლოგიურად შესაფერი ადგილმდებარეობა: ვაკე ადგილი, ჭვიშიანი ნიადაგი, ნაკლებტენიანი ნიადაგი. ხის ზრდის პერიოდში აუცილებელი იყო ბიჯვის-საყრდენის მიცემა, ხე რომ სწორად გაზრდილიყო რადგან მოსახლეობის დაკვირვებით, სწორ თუთაზე დამწრობაც ადვილია, დარხევაც. „ნამეცნიერე თუთას ბავშვით მოვლა ჭირდება, წყალი, ნაკელი, მობარვა არ უნდა დააკლდეს“.

მოსახელობაში დასტურდება თუთის მცნობის ორი სახე: კვირტზე (კუკურზე) გაზაფხულზე და კალამზე-შემოდგომით. ორივე შემთხვევაში აუცილებელია ქერქის სმაგრე. ამიტომ პრაქტიკაში მიღებულია ორი, სამი ან ოთხი წლის ფიჯე ძირებზე დამწრობა.

ნამეცნიერე თუთას უწოდებენ აშლამას. აშლამას გაზაფხულზე რგავენ თავისუფალ ადგილას. თავდაპირველად ახალდარეულზე წყალს ასხამენ ყოველდღე, შემდეგ-

თუთის ხის სამეურნეო გამოყენების რუკა (სამცხის ხალხური კულტურა)



დღევამდებამდე, რამდენიმე თვის შემდეგ — კვირაში ერთხელ. თუთას ჭია არ უწნდება, მხოლოდ სიცივე აფუჭებს. ამიტომ აშლამასათვის ამკობინებენ მყუდრო ადგილს.

თუთის ხის კულტურასთან დაკავშირებით საინტერესოდ გამოიყურება ხალხური ტერმინოლოგია: 1 წლის ჰქვია *ფუსკული*, 2 წლის ნამყენი თუთა, „მარწვარა“, ახალ-მსხმოიარე — *ყაღამი*, 3-4 წლის მსხმოიარე თუთა.

თუთის ხის მოელა-პატრონობის ციკლში შედის: მობარვა, განოყიერება, მორწყვა, გამოხშირვა, გადაბეღვა.

მორწყვა იწყება მწიფობის თვიდან (მაისი), რადგან მიხრობელთა გადმოცემით „შედების თვეა ხორბლისა, ხისა, ყველაფრის რაც მოსულია და მორწყვა ჭირდება“.

ნაკელი შეაქვთ ერთხელ, უფრო გაზაფხულზე.

გამოხშირვა იციან შემოდგომით, გადაბეღვის დროს გამხმარ ტოტებს ან ძირიდანარი სამი მეტრის სიმაღლეზე ხეს მთლიანად გადაჭრიან.

ხშირად თუთის ხეს რგავენ ან ამწობენ იმ წელს, როცა ოჯახს ახალი წერი ემატება, იციან ახალდაბადებულის სახელი შერქმევაც. დღესაც გადმოგვცემენ მოხუცები: „ეს ხე ჩემი შვილის სახელობისაა“, „ეს ხე ჩემს სახელობაზე დარგო მამაჩემმა“, „ეს თუთა ჩემი კაცის ხნისაა. ის ჩემი შვილის სახელზე დგას, ერთხელ გადაებეღეთ მხოლოდ“, „ეს თუთა ჩემი შვილის სახელზე დარგო პაპამისმა, ამის გამოსავალსაც მის სახელზე ვინახავთ“, და სხვა. სოფ. ტოლოშში ყველაზე მდიდარი თუთის ბაღების პატრონი გვარად თუთაძე იყო.

მიუხედავად იმისა, რომ თუთის ხე ძვირფას სამშენებლო მასალად ითვლებოდა უცკეთელა ხე (ნესტს ადვილად იტანს, ძნელად ლბობადი ჭია არ იცის), სამშენებლო მასალად ოდითგანვე ნაკლებად გამოიყენებოდა. ასევე მოულებელი იყო თუთის გამოიყენება საშეშე მასალად. ამას ხალხი ასე ხსნის: „თუთის ხეს ვინ მოჭრის ან ვინ დაწვავს, მარჩენალს ვინ მოუღებს ბოლოს“.

მეთუთიება ყველაზე მეტად განვითარებულია ს. ტოლოშში, საროში და ს. ხერთვისში, სადაც მრავალწლიანი თუთები დგას. ს. ნარმანში თუთები ტერასებზე ედგათ. ხალხი ტერასებს უწოდებს საქვეს//ტახტს. თუთის ხისთვის კეთდებოდა 5-8 მ სიგანის ტერასი. ხეები ირგებოდა ერთმანეთისგან 10 მ-ის ხოლო ტერასის კედლიდან — 3 მ დაშორებით. თუთის ბარები ამ სოფლების სიმდიდრედ ითვლებოდა. „ჩვენი სოფელი თუთით ცხოვრობდა“ — გვითხრეს ს. ტოლოშში.

სამცხის სამეურნეო ყოფაში დასტურდება თუთის, როგორც მცენარის, ასევე მისი ნაყოფის მრავალგვარი გამოყენება. ამასთან, ხალხურ ყოფაში დადასურდა თუთის ნაყოფის მოპოეება-დამუშავებასთან დაკავშირებული პრაქტიკული შრომითი ჩვევები და საშუალებები, ყიდვა-გაყიდვის ფორმები და სხვა.

12-15 ივნისიდან (ძვ. სტ) იწყება თუთობა — ნაყოფის აღება. თუთას არხევენ გარკვეული წესით: სამ ან ხუთ დღეში ერთხელ. ერთი ხე ირხევა თორმეტჯერ, უფრო იშვიათად თოთხმეტჯერ. პირველი დარხევები არყის გამოსახველად იყო მომდევნო ტყლაპისათვის, შემდეგ ჰაქმანისათვის, ბოლო — ხმელისათვის.

თუთის მოსავალი იწყობდა კოდობით (კოდი იტყვედა 16 კგ) კოდით წყავდნენ ასევე

კაკოს, ქერს, ზორბაღოს, ფქვილს, სიმინდს და თუთას.

თუთობისთვის საკვიალურად ჰქონდათ გამზადებული საფენები/ჯეჯეიმები, რომელსაც ხეს გარშემო შემოუფენდნენ. ხეს არხვედა მამაკაცი. ერთი ხიდან ჩამოდიოდა საშუალოდ სამი კოდი თუთა.

საქარმიდამო ნაკვეთებზე, სადაც სამი-ოთხი ძირი თუთა იდგა ოჯახი თავისი საკუთარი ძალებით ახერხებდა მოსავლის აღებას, დიდ თუთის ბაღში კი, სადაც ძირითადად ტრასული სისტემა იყო, იცოდნენ შრომის გაერთიანება – მოდგამი. ორი, სამი ოჯახი ერთმანეთს შეუთანხმდებოდა მოსავლის აღებაში. თუთობაში ხარჯი არ იცოდნენ, მოსავლი აღების შემდეგ კი ოჯახი პატივს სცემდა დამზარებელს.

თუთის ნაყოფს დიდი ეკონომიკური მნიშვნელობა ენიჭებოდა ადგილობრივი მოსახლეობის ყოფაში. თუთისაგან ამზადებდნენ არაყს, სპეციალურ საწურავებში გამოყავდით თუთის წვენი - შირა, მისგან ამზადებდნენ ტყლაპს, ფელამუსს და ავლებდნენ ჩურჩხულებს//ქომას. აგვისტოს დასაწყისიდან, როდესაც ნაყოფის შეჭრისთანავე მატულობდა, სამცხეში იწყებდნენ ბაქსაზის კეთებას. თუთის ბოლო მოსავალს ახმობდნენ ხმელად. ხმელისაგან ზამთრობით ხდიდნენ არაყს, იგი გამოიყენებოდა შაქრის შემცველად ჩაის სასმელებში.

სამკურნალო თვალსაზრისით გამოიყენებოდა თუთის ხის ქერქი, ფოთოლი, ფესვები/ჭოჭები, ნაყოფი, ტყლაპი, ბაქსაზი, არაყი.

თუთის ხის ყველა საკვების სამკურნალო თვისება შეენობილი და გამოყენებული იყო მოსახლეობის მიერ. გარდა ამისა, იგი ეკონომიკურ სარგებლიანობასაც აძლევდა ოჯახს: მისგან მიღებული პროდუქტები იყო ძირითადად ყიდვა-გაყიდვის საგანი. იყიდებოდა არა მარტო თუთის ნაყოფი, არამედ მისგან დამზადებული პროდუქტებიც: ტყლაპი, ხმელი, ბაქსაზი, ჩურჩხელა, არაყი. ადრე თუთის ნაყოფი იცვლებოდა ხორბალზე, ქერზე. პრაქტიკაში იყო თუთის ხის მთლიანი მოსავლის გაყიდვა ადგილზე. მაგ., სამობს წლიანი თუთის ხის მოსავალში ერთი ძროხას აძლევდნენ.

აღსანიშნავია, რომ საქართველოს ყველა რეგიონში თუთის ხე გამოყენებული იყო მეაბრეშუმეობის განვითარებისათვის. საკვლე რეგიონში კი, მეაბრეშუმეობის ტრადიციები გავრცელებას ვერ პოულობს. 20-იანი წლებიდან, სამცხეში მეაბრეშუმეობის განვითარების მიზნით, ადგილობრივმა ხელისუფლებამ შემოიყვანა აბრეშუმის ჭია. მაგრამ მოსახლეობა წინ აღუდგა ამ იდეის განხორციელებას. თუთის ფოთლის „სხველაპა“ გამოიწვია ნაყოფის შეშცირება და რიგ შემთხვევაში ხის გახმობაც. მოსახლეობა მარჩენალი თუთის დაღუპვას ასე იოლად ვერ შეურიგდა და 50-იანი წლებიდან აბრეშუმის ჭია გამოყვანილ იქნა რეგიონიდან. არც ეკოლოგიურმა პირობებმა შეუწყო ხელი მეაბრეშუმეობის განვითარებას, (გაჩნდა ჭიის ავადმყოფობა, ფიჯი თუთის ფოთლებიც არ აღმოჩნდა ყვითელი აბრეშუმის ჭიისათვის).

თუთის ხე სამცხეში წმინდა ხედ ითვლებოდა. მისი გაუფასურება, გადაგდება, დაწვა ცოდად ითვლებოდა. თუთისაგან დამზადებულ პროდუქტებს საკულტო დანიშნულებაც ჰქონდა: ტყლაპსა და ჩურჩხელას სწირავდნენ ეკლესიებში, საახალწლო სუფრაზე ბაქსაზი აუცილებელი იყო. ეკლესია-მონასტრების შემოგარენში ძირითადად სამი ხის

კულტურა ვრცელდებოდა: ვაზი, კაკალი და თუთა.

სამცხის სამეურნეო ყოფაში მეთუთეობას შესწავლამ გამოავლინა მოსახლეობის მიერ ადგილობრივ პირობებთან შეფარდებით გამოუმუშავებული სამეურნეო კულტურის კიდევ ერთი ასპექტი, რომელიც დაფუძნებულია და მიუთითებს ხალხური ემპირიკის იმ დიდ მონაპოვარზე, რომელიც ადამიანის შრომითი ჩვევების, მდიდარი საწარმოო გამოცდილების შედეგად დაგროვდა და გაამართლა მრავალ-საკუნოვანმა ექსპერიმენტმა.

ლიტერატურა:

1. კეზბეგელი ნ., ადამიანი და ბუნება თბ., 1974.
2. ხულან-საბა ორბელიანი, სიტყვის კონა თბ., 1993.
3. ქართული სამართლის ძეგლები, ტ. I. თბ., 1965.
4. ივ. ჯავახიშვილი, თხზ ტ. V. თბ., 1986.

Tamila Tsagareishvili

THE USE OF ETHNO-ECOLOGICAL PLANT CULTURES IN SAMTSKHE (Summary)

The investigation of ethno-ecological plant cultures in Samtskhe. showed that the mulberry tree has a great practical and economic meaning.

In contrast to the other Georgian regions the products made from the fruits of the mulberry tree are widely used in the economy and at the same are ecologically very clean.

ნატო ყრუაშვილი

ბავშვის აღზრდის ხალხური წეს-ჩვეულებანი
(სამცხე-ჯავახეთის მაგალითზე)

ქრთველმა ხალხმა მომავალი თაობის აღზრდის მრავალსაუკუნოვანი და ამავე დროს მეტად ორიგინალური სისტემა შექმნა. საქართველოს ყოველ ისტორიულ-ეთნოგრაფიულ კუთხეს ამ თვალსაზრისით თავისი წვლილი შეჰქონდა საერთო ქართული სისტემის ჩამოყალიბებაში და თვითველი მათგანი ადგილობრივი თავისებურებებით ხასიათდებოდა. საუკუნეების განმავლობაში მესხი ხალხის ყოფაში ბავშვის საოჯახო აღზრდის მრავალი წეს-ჩვეულება ჩამოყალიბდა. აქ, ისე როგორც მთელ საქართველოში, კარგად ჰქონდათ გათვითცნობიერებული, რომ ბავშვის აღზრდა დაბადებისთანავე იწყებოდა და საჭირო იყო იმათივე მიზი სწორედ წარმართვა.

ველზე მოძიებულმა მასალებმა დაგვანახეს, რომ ოჯახისათვის უპირველეს საზრუნავს საღმრთლის ჯანმრთელობა წარმოადგენდა. აქედან გამომდინარე პირველ აუცილებლობად მაშინდათ ბავშვის დაცვა ე. წ. ავი სულისაგან. რის გამოც მრავალ-საუკუნეთა მანძილზე ჩამოყალიბებული წესების შესრულება უხდებოდათ. კერძოდ, კარებზე ნალის დამატება, ზრუბლთან რკინის ჯაკვის დატოვება, აკვანში რკინის რაიმე ნივთის ჩადება და ცოცხის მიფუდება. მაგაზე და სამოსზე თვალის მძივის დაბნევა. აღსანიშნავია, რომ თვალის მძივის გამოყენება ერთ-ერთი უძველესი ტრადიციითა სამცხე-ჯავახეთში. არტეოლოგთა მოსაზრებით ახალციხის ამირანის გორაზე ბავშვის სამარხში აღმოჩენილ ტვალის გახერხებულ კბილს, რომელიც ძვ. წ. აღ-ის III ათასწლეულით თარიღდება, აგაროზის როლი უნდა შეესრულებინა [10, 196]. იგივე მისიას ასრულებდა ე. წ. ნაწილის შებმა (იგი წარმოადგენდა გულის ფორმის რკინის ჩარჩოს, რომელშიც დიდ ამავე ფორმის მინა, გარედან კი ლურჯი ფერის ქსოვილში იყო მოთავსებული და მღვლის მიერ იყო ნაკურთხი) და ე. წ. ფათენტა. (ეს წარმოადგენდა ლურჯი ფერის ქსოვილით შეკერილ პატარა ბალიშს (5 სმX5 სმ), რომელშიც იყო პურისა და ქერის მარცვლები, სანთელი, ნიშადური და ბზა. ყველა ეს წმინდა ნაწილად იყო მიჩნეული და ამიტომ ბავშვს ვერ მოერეოდა თვალი და ავი სული) [7].

ხალხის წარმოდგენით ავი სული სიბნელეს დაჰყვებოდა, ამიტომ ღამით ოჯახში შესულ ადამიანს „გაეღილი“ რომ არ შემოჰყოლოდა წესისამებრ ხდებოდა დაზრჩოლვა ნატისუსალიხსა. (ქათმის ბუმბულის, ღორის ჯავარის, ყველს დატოვებდნენ ბარის პარზე, ცეცხლს წაუკიდებდნენ ე. ო. დაახრჩოლებდნენ და სახლში შემოსულს ზემოდან გადაატარებდნენ). ხოლო იმ შემთხვევაში თუ ბავშვს მანც შეჰყვებოდა „გაეღილი“,

მაშინ შავ ქათამს დაკლავდნენ და სისხლით შუბლზე და ლოყაზე ვეჯარს გაუკეთებდნენ. თვალის აღების შემთხვევაში ნიშადურსა და თაფლს დედის რძეში ალესავდნენ და ასმევდნენ ბავშვს. ეს წესი ზოგად ქართულია და ყველგან გვხვდება. სამცხე-ჯავახეთში ამასთან დაკავშირებით სხვა წესიც არსებობდა, კერძოდ, ბავშვი ვისგანაც თვალს აიღებდა ნამალევად მის ძველ ტანსაცმლის ნაგლეჯს აიღებდნენ, დაწვავდნენ და ბავშვს ზემოდან მოატარებდნენ[7].

მოდებელი მასალების საფუძველზე დაფიქსირდა ისიც, რომ ოჯახში, სადაც ერთ წლამდე ასაკის ბავშვი იზრდებოდა, ცდილობდა თავიდან აეცილებინა ბავშვის ე. წ. დაქელვა. მთხრობელთა გადმოცემით დაქელვის უშუალო შედეგს წარმოადგენდა ბავშვის ჯანმრთელობის დაქვეითება: დამძლა, დაკუტება, მხედველობის და მეტყველების უნარის დაკარგვა. ბავშვის დაქელვა, ზალხური წარმოდგენით შეიძლება გამოეწვიოს ოჯახში შემოტანილ ნებისმიერ ახალ ნივთსა და საკვებს. ქსოვილს, ხორცს, თევზს, ფულს, ფეხბძიმე ქალსაც კი. ბავშვის განკურნებაც ისევე მათი საშუალებით შეიძლებოდა. სამცხე-ჯავახეთში არსებული წესის მიხედვით, დაქელვა რომ არ მომხდარიყო ხდებოდა ოჯახში შემოტანილ ნივთებზე ბავშვის დაყენება და ან ზემოდან შემოტარება.

ზალხური წარმოდგენით ბავშვის დაქელვა შეეძლო მთვარეს და მიცვალებულსაც. ამიტომ აქ არსებული წესის მიხედვით, მიცვალებულის დაკრძალვისას ბავშვს აკვანში არ ჩააწვენდნენ, თუ ბავშვს ეძინა, მაშინ აკვნის თავს ქვაზე დატოვებდნენ. მთვარისაგან დაქელილ ბავშვს კი სახეზე აბრეშუმის მანდილს ჩამოაფარებდნენ და ანთებულ ფურნეში შეახელებდნენ ორ-სამჯერ[7]. მთხრობელთა გადმოცემით, მონათლულ ბავშვს გავლილი არ დახედავდა და არც ავლილად დაიქვლებოდა. აქედან გამომდინარე, შეიძლება დავასკვნათ, რომ ბავშვის ჯანმრთელობასთან ზრუნვა და მასთან დაკავშირებით ჩამოყალიბებული წეს-ჩვეულებანი მჭიდროდ იყო დაკავშირებული ზალხურ მედიცინასთან.

ველზე მოდიებული მასალებიდან ირკვევა, რომ სამცხე-ჯავახეთში ბავშვის აღზრდისას ზალხური პედაგოგიკა ითვალისწინებდა მოზარდის ასაკობრივ თავისებურებებს. აქ ჩამოყალიბებული უფო თავისებური პერიოდიზაცია. კერძოდ: I ერთ წლამდე ბავშვს „ჩვილი“ ეწოდებოდა (აკვანში ჩაწვენამდე კი – „ხოჭოჭი“); II ერთიდან ექვს წლამდე ასაკის ბავშვს-უმწვეილი ერქვა. III ექვსიდან თხუთმეტი წლამდე – ბიჭი, გოგო (ორივეს ერთად კი მორბედი), IV თხუთმეტი წლის ზემოთ – ვაჟაკი, გასათხოვარი.

აღსანიშნავია, რომ თხუთმეტი წლიდან ვაკე ოჯახის სრულუფლებიან წევრად ითვლებოდა და შეეძლო დაოჯახება. ეს ასაკი გოგოსათვის გათხოვების თითქმის უკიდურეს ასაკად ითვლებოდა. ამას ასაბუთებს სამცხე-ჯავახეთში ხმარებული ანდაზებიც: „თექვსმეტი წლის ქალი ან ქვის ქვეშ, ან ქმრის ქვეშ“, „ქალს ქუდი ესროლე და თუ გაუძლო – გასათხოვარიყო“, უნდა აღინიშნოს, რომ ქუდის სროლის ტრადიცია არსებობდა ჩრ. კავკასიის ზალხებში. კერძოდ მთიან დაღესტანში[1,152].

ზალხური პედაგოგიკის გაცნობამ დაგვანახა, რომ ჯანმრთელი მომავალი თაობის აღზრდისათვის ოჯახში დიდი ყურადღება ექცეოდა ბავშვის ფიზიკურ აღზრდას. მის უპირველეს საშუალებას, ისტორიულად, გართობა-თამაშობანი წარმოადგენდა. აღნიშნულს ასაბუთებს ივ. გვარამაძის სიტყვებიც: „ბერძნები ოთხ წელიწადში ერთხელ

შპართავდენენ საქვეწმით სთამაშობებს. გამარჯვებულთ დაფინით აგვირგვინებდნენ. ჩვენში საქვეწმით თავის გამოჩენა...ყოველ წლებ ვეღვიერში იცოდნენ ოლიმპიურის ნაირი თამაშობანი უფრო ბევრნაირი სხეულის თამაშობითა“[2]. სამცხე-ჯავახეთში სპორტული თამაშობებიდან განსაკუთრებით გავრცელებული იყო ჭიდაობა. ამიტომ იყო, რომ აქ ცნობილი ფალავნები აღიზარდნენ. კერძოდ, XVII-ს-ში მოღვაწეობდნენ მამა-შვილი დავით და გიორგი ხიზამბარელები, XIX ს-ში კი დათა ხიზამბარელი. მის შესახებ გა-ზეთი „დროება“ წერდა: „ჭიდაობა ჩვენში მეცნიერათ არის ნაქცევი...ერთის სიტყვით ვისაც ხიზამბარელის ჭიდაობა უნახავთ ადვილად შეუძლიან წარმოიდგინოს სადამდინ განვითარებულა ჩვენში ჭიდაობა“[3,29]. სამცხე-ჯავახეთში ჭიდაობის ფართოდ განვითარებას ფოლკლორული მასალაც ასაბუთებს: ვალე ცნობილია პურით, უღე სწავლითა და არალი ფალავნებით“[8].

ხალხური პედაგოგია ითვალისწინებდა, რომ სპორტული და გასართობი თამაშობანი (გეკა-გეკა, ყოჩი-თანხლა, ჭილი-ჭილი, ლამლუხი, ხელ-ბრუდიანა, მრგვალი ჯორი, ფლა, ტანტრა-ჩილიკი, თავ-შოვლიანა, თვალ-აკრიანა, ექვსკენჭა, ქვიკრიანა, ლახტი და ა. შ.) ხელს უწყობდა არა მარტო ბავშვის ჯანმრთელობას, არამედ მასში ანვითარება სწრაფ აზროვნებას, გამბედაობას, გამოუმუშავებდა ნებისყოფას და ამტანიანობას. ამგე დროს ეს თამაშობანი ბავშვთა ზნეობრივი აღზრდის საუკეთესო საშუალებასაც წარმოადგენდა, რამდენადაც თამაშის პროცესი მოითხოვდა ურთიერთ გატანას, დაცვას და ნდობას. ამჟამინდელი მღვდმარეობით ხალხური გართობა-თამაშობების დიდი ნაწილი მიუწევებულა. ჩვენის აზრით, სავალდებულოა მათი აღდგენა—ადაკვიდრება არა მარტო საოჯახო, არამედ სასკოლო აღზრდის შემთხვევაშიც. რამდენადაც თამაში ბავშვისათვის ერთ-ერთ ასაკობრივ აუცილებლობას წარმოადგენს და ამასთანავე ვიზიარებთ ნ. კაკა-ნახის აზრს, რომ „საყმაწვილო თამაშობანი სინამდვილის, ხალხის შრომისა და ყოფის ცალკეული მხარეების ამსახველნიც არიან“[2,46].

შინაურ-საოჯახო აღზრდაში დიდი ყურადღება ექცეოდა ბავშვის შრომით აღზრდას ვ. ი. შრომის უნარჩვევების გამოუმუშავებას ადრეული ასაკიდანვე. ამ საქმეში ქალისა და მამაკაცის ფუნქციები შესაბამისად ნაწილდებოდა. ქალის გათხოვებისას სწორედ მისი ხელსაქმის ცოდნას ექცეოდა ყურადღება. მესხური წეს-ჩვეულების მიხედვით პატარძალს საქმროს ოჯახში უნდა მოეტანა თავისი ხელით მოქსოვილი წინდები-მამაკაცებისათვის და გულისპირები — ქალებისათვის. ხოლო საქმროს უქსოვდა ბაღს (ქაშარს). შრომით საქმიანობაში ბავშვის ჩართვა 6-7 წლის ასაკიდან ხდებოდა. ამასთანავე, თავიანთი ასაკისა და შესაძლებლობების გათვალისწინებით გოგონებსაც და ბიჭებსაც ვეალებოდათ სხვადასხვა საცაო და საქალო საქმეების შესრულება და თუ ოჯახი რაიმე ხელობას ფლობდა ტრადიციულად მექვიდრეობით გადასცემდნენ თავიანთ ცოდნასა და გამოცდილებას ამ საქმეში.

რაც შეეხება ბავშვის ზნეობრივ აღზრდას თვითონ ოჯახში დაცული ასაკობრივი და ქესობრივი სფეროგაცია იძლეოდა საამოდ სანიშნო მაგალითს. ოჯახური ტრადიციების მიხედვით უმცროსი მორჩილი და პატივისმცემელი უნდა ყოფილიყო, ოჯახის უფროსი წვეჭტა ყველა საკითხს, მისი სიტყვა კანონი იყო და ოჯახის წევრებს შო-

რის ურთიერთ პატივისცემა სუფევდა. მამაკაცს ქალის თანდასწრებით უნამსი სიტყვა არ უნდა ეთქვა. თავის მხრივ სირცხვილად ითვლებოდა, ქალის თავშიშველი და ფეხშიშველი სიარული. ქალი ფეხზე წამოდგომით უნდა შეხვედროდა თავისზე გაცილებით უმცროს მამაკაცსაც კი, პატარძალი კი პატივისცემის ნიშნად „უმპრახად“ უნდა ფიფილიყო მამამთილ-დედამთილთან [6]. ოჯახში ზნეობრივი აღზრდის საფუძველს ქრისტიანული მოძღვრება წარმოადგენდა. ბავშვს დედა და უფროსები ასწავლიდნენ ღოცებს, ღვთის მოშიშსა და მოყვარულს ზრდიდნენ. საოჯახო აღზრდის ამ ტრადიციამ ფართო ასახვა პპოვა მესხ განმანათლებელთა პედაგოგიურ მემკვიდრეობაში. ამრიგად, ზნეობრივი აღზრდის ოჯახური ტრადიციები ბავშვს ასწავლიდა უფროს-უმცროსობის წესების დაცვას, ქალისა და უფროსებისადმი პატივისცემას. ივ. როსტომაშვილი სამართლიანად მიუთითებდა: „უპირველესი იარაღი ზნეობითი მხარის გამოღვივებისათვის და წარმატებისათვის არის ჯალაბობა, სახლობა, სადაც ზელშეწივობს და სუნთქავს მშობლიური სიყვარული“ [5].

ამრიგად, სამცხე-ჯავახეთის მაგალითზე აღზრდის ხალხური წეს-ჩვეულების გაცნობამ დაგვანახა, რომ ხალხური პედაგოგიკა დიდ ყურადღებას უთმობდა ბავშვის გონებრივ, ფიზიკურ, შრომით და ზნეობრივ აღზრდას. ამასთანავე, ძველ საოჯახო ტრადიციებზე აღზრდილი ქალიც პრაქტიკულად მომზადებული იწყებდა ცხოვრებას. ბავშვის აღზრდილი უფროსები და მშობლები იყვნენ. ოჯახი და მშობლები იძლეოდნენ საუკეთესო მაგალითს, მოზარდისათვის. შეილი, თავის მხრივ, მშობლის სახეს წარმოადგენდა. ამაზე მეტყველებს ანდაზაც: „დედა ნახე, მამა ნახე, შეილი ისე გამოიხატე“. ამიტომაც იყო, რომ დაოჯახებისას სასიძოს და სარძლოს მათი მშობლის მაგალითით არჩევდნენ.

უნდა აღინიშნოს ისიც, რომ მესხ განმანათლებელთა პედაგოგიურ მემკვიდრეობაში დიდი ყურადღება აქვს დათმობილი საოჯახო აღზრდის საკითხს. მაგ.: ივ. და კ. გვარამაძეებს, პ. ხარისჭირაშვილს და ა. შ. აღზრდის პირველ კერად ოჯახი მიაჩნდათ, პირველ აღმზრდილად კი-მშობლები. მათ შეხედულებებს აღნიშნულ საკითხში საფუძვლად უდევს სამცხე-ჯავახეთში დაცული საოჯახო აღზრდის ხალხური ტრადიციები.

ლიტერატურა:

1. კეკელიძე ს. შ., ოჯახი და ქორწინება დაღესტნის ხალხების XIX-XX საუკუნეებში, 1985, გვ. 152.
2. გვარამაძე ივ., მშობლები და მათი შეილები, ს.ჯ.ი.მ.ხ.გ. № 290
3. ველაჯანაშვილი მ., ზიზაბაგრის მეგზური, თბ., 1974.
4. კასანაძე ნ., ბავშვის აღზრდის ქართული ხალხური წეს-ჩვეულებანი, თბ. 1986.
5. როსტომაშვილი ივ., როგორი აღზრდა გეჭირდება ჩვენ, გაზ. „დროება“, № 8, 1879.
6. სამცხე-ჯავახეთის ისტორიული მუზეუმის ბელნაწერთა ფონდი № 2194 (შემდეგში ს.ჯ.ი.მ.ხ.გ.).
7. კრუაშვილი ნ., საველე დღიური, 1989.
8. კრუაშვილი ნ., საველე დღიური, 1998.

9. კრუაშვილი ნ., საველე დღიური, 1993.

10. ჩუბინიშვილი ტ., ახალციხის ამირანის გორა, თბ., 19

Nato Kruashvili

**POPULAR CUSTOMS OF CHILDREN'S UP-BRINGING IN SAMTSKHE-JAVAKHETI
(Summary)**

Georgian people created a very old system of children's up-bringing. Samtskhe-Javakheti did its best in it. A lot of customs of children's up-bringing were formed by Meskhi people.

According to the author's opinion the investigation of above mentioned customs showed us that the aim of the family was to take care of child's health, based on the folk medicine.

This question was investigated in Samtskhe-Javakheti as well as in the whole Georgia and it showed us that the folk pedagogy paid the greatest attention to mental, physical and moral up-bringing of a child. It must be noted that the Meskhi scholars' view points were based on the up-bringing customs existed here.

თეიმურაზ ტუნაძე

სამხრეთ-დასავლეთი საქართველოს ტრადიციული
ღია კერძები

კერა მატერიალური კულტურის იმ სფეროს განეკუთვნება, რომელიც ყველაზე უკეთაა საოჯახო ცხოვრების წესთან დაკავშირებული და თავის თავში უამრავ ფუნქციურ დატვირთვას შეიცავს. იგი საოჯახო ყოფის მაკორდინირებელი ძირითადი ცენტრი იყო და ინტერიერში მას ყოველთვის განსაკუთრებული ადგილი ჰქონდა მიჩნეილი.

ქართული ერის ყოფით კულტურაში არქეოლოგიური და ეთნოგრაფიული მასალების მიხედვით თ. ჩიჭოვანი ორი ტიპის კერას გამოყოფს: ღია და დახურული. დახურული კერა ერთი სახეობით-ბუხრითაა წარმოდგენილი, ხოლო ღია კერის სამ მოდიფიცირებულ სახესხვაობას ასახელებს: „პირველი და ყველაზე მარტივია უშუალოდ მიწაზე გამართული და ქვის ორი ცეცხლგამძლე ბლოკისაგან შედგენილი კერა, რომელიც, ალბათ, ყველაზე არქაულიც უნდა იყოს. მეორეა მრგვალი მოყვანილობის კერაშიკული უძირო ჭურჭელი, რომელსაც ტანის შევნით, პირზე პატარა შევირილ-სადგვრები აქვს. ამგვარი კერა ეთნოგრაფიულად ხელმისაწვდომმა პერიოდმა არ იცის. იგი მხოლოდ განათხარ მასლაში დასტურდება. რაც შეეხება მესამე სახესხვაობას, საქართველოს მასშტაბით მხოლოდ თრიალეთში და ჯავახეთის ზეგანზე იყო გავრცელებული. ეს სამხრეთქართული კერაც (პირობითად რომ ვუწოდოთ) მრგვალი მოყვანილობის უძირო კერაშიკულ ჭურჭელს წარმოადგენდა და თავისი ფორმა-მოყვანილობით მინიატურული თონის სახეს იმეორებდა“ [1, 48].

ცეცხლგამძლე ქვის ორი ბლოკით შედგენილი მარტივი კერა ყველაზე სიცოცხლისუნარიანი აღმოჩნდა, რამდენადაც, კონსტრუქციული სიმარტივეთა და პრაქტიკულობის წყალობით, აღნიშნული კერა სირთულით არ ხასიათდებოდა. ჩვენს ხელთ არსებული მასალების მიხედვით ამგვარი კერები, მოქმედი სახით, ფართოდაა გავრცელებული აჭარაში და ქვაბლიანის ხეობის ალპურ საძოვრებზე. ქვის ორი ბლოკით შედგენილი მარტივი კერა განსაკუთრებით ფართო გამოყენებას შესაქონლედ ხალხებში პოპულობს, რომლებიც ამგვარ კერას პირუტყვის საკვების მოსამზადებლად რეგულარულად იყენებენ. სწორედ ამ მიზნით გამოიყენებოდა იგი უდესა და არალის იაღალებზე, რაც მთის პირობებში ამგვარი კერების გამოყენების საინტერესო შემთხვევას წარმოადგენს, რამდენადაც აჭარის ალპურ ზონაში ამგვარი კერები იშვიათია. აჭარის ბარსა და მთისწინა ზოლში იგი საოჯახო მეურნეობის დამხმარე შენობაში იმართებოდა, რომელიც ზაფხულის პერიოდში სამზადის ფუნქციებსაც ასრულებდა. მარეთის ხეობაში იგი

„ქუხლის ცეცხლის“ ან „კერის“ სახელწოდებითაც არის დაფიქსირებული [2, 52], ხოლო ბოლოდროინდელი მონაცემებით მას, როგორც მართის ხეობაში, ასევე ზოგადად აჭარაში „ქუხნა“ ეწოდება. აღნიშნული ფორმის მარტივი კერა აჭარაში რკინის ღუზლის ფართო გავრცელებასთან ერთად, კარგავს სამზარეულო ფუნქციას, მაგრამ ერთეული შემთხვევების სახით, როგორც პრაქტიკული და ტრადიციული, აგრძელებს ფუნქციონირებას.

სამხრეთ-დასავლეთ საქართველოს მოსახლეობის ქვის ორი ბლოკით შედგენილი კერა სამზარეულო საქმესთან იყო დაკავშირებული, რაზეც მისი კონსტრუქციული აგებულებაც მეტყველებს (სურ. 2). ქვის ორი ბლოკი ერთმანეთის პარალელურად იყო იდგმება, რომ მასზე ტურჭლის შემოდგმა მოსახერხებელი ყოფილიყო. ქვის გამოყენება ტურჭლის სადგმად, არათუ სამხრეთ-დასავლეთ საქართველოს, არამედ ქართულ-კავკასიური არეალისათვისაც უცხო არ უნდა ყოფილიყო [3, 56-70; 4, 177; 5, 428].

ამრიგად, ეთნოგრაფიული მასალა საშუალებას იძლევა, რომ ქვის ორი ბლოკით წარმოდგენილი მარტივი კერა ზოგადად, კერის საკლასიფიკაციო სისტემაში „მარტივი სამზარეულო კერის“ სახელით აღვნიშნოთ. თანადროულობაში მას რკინის სამფეხი (ზედადგარი) ცვლის, მაგრამ პრინციპი ძირითადად იგივე დარჩა. იგი ცეცხლზე ტურჭლის სადგამი კონსტრუქციის მოწყობის მცდელობის ლოგიკური შედეგია, რომელიც სათავეს შორეული წარსულიდან იღებს.

სამხრეთ-დასავლეთ საქართველოს მოსახლეობაში, ტრადიციული კულტურის ელემენტთა შემონახულობის თვალსაზრისით, განსაკუთრებულ ყურადღებას ალპური ზონა იმსახურებს. მთა კულტურის ელემენტთა მდგრადობით ყოველთვის გამოირჩეოდა და ეს თავისებურება ცეცხლის სახით ადგილის უძველესი ფორმების შემონახულობაშიც ვლინდება.

საცხოვრებელში ცეცხლის სახითების ერთ-ერთ უძველეს ფორმას ღია კერა-საცეცხლური (ვერბი, შუაცეცხლი) წარმოადგენს. დარბაზული ტიპის სახლებში და აჭარის ალპურ ზონაში ფიქსირებული საცეცხლურები მიუთითებს, რომ ეს იყო მიწური იატაკის ნაწილში მოწყობილი ოთკუთხა ქვაფენილი, რომლის უკანა მხარეს მართკუთხა ფორმის ქვის კერა იდო (სურ. 1). ქვაფენილი უშუალო ცეცხლის სახითებს წარმოადგენდა, ქვის კერა კი შეშის თავის ჩამოსადებად გამოიყენებოდა. დარბაზის ინტერიერში კერის ქვაფენილის უფრო ფართო ადგილი ეჭირა, აჭარაში ფიქსირებული ღია კერები კი ზომით მცირეა და ოთახის შუა ნაწილიდან კედლისკენაა გადაწყობილი. ცეცხლის სახითების მოწყობა აღნიშნული წესით ხალხურ ცოდნა-გამოცდილებასა და შიდასაოჯახო საქმანობაზე იყო დამყარებული. მართკუთხა ფორმის ქვის კერის გაჩენა ცეცხლის ნივთთან უნდა იყოს დაკავშირებული და ჩვენი აზრით იმ დროის მონაპოვარია, როცა ცეცხლის სახითებ საშუალებას კვეს-აბედი და კვარი წარმოადგენდა. როგორც აღინიშნა ქვის კერის ძირითადი დანიშნულება შეშის თავის ჩამოდება იყო. ხალხური გადმოცემით წარსულში კვეს-აბედი მიღებულ ცეცხლის ალს, კერძოდ, გაღვივებულ აქვს კერის ქვის ძირში დარჩენილ, დანახშირებულ შემვბზე დადებდნენ, ზედაც წვილიად დატენილი ხმელი ფიჩხის ტოტებს მიუწყობდნენ და სულის შებერვით

ცეცხლს გააღვივებდნენ. ამის შემდგომ ხმელ შემას მიუწყობდნენ, მაგრამ შემას თავისი სიძიმით ცეცხლი, რომ არ ჩაექრო, თავს კერის ქვაზე ჩამოუდებდნენ. ანალოგიურად ხდებოდა ცეცხლის ანთება კვარის შემთხვევაში. კერის ქვაზე დალაგებულ შემას ქვემოდან ანთებულ კვარს ამოუდებდნენ. ცეცხლის ნთების პროცედურის გაიოლების გარდა ქვის კერის გაჩენა სამზარეულო მოთხოვნითაც იყო გაპირობებული. ქვის კერა და მასზე დალაგებული შემა სათანადო შემალლებას ქმნიდა, რაც კეცის გასახურებლად გამოიყენებოდა. ყოველივე ეს თანდათანობით, ეტაპობრივ ხასიათს ატარებდა და ხანგრძლივი დროის მანძილზე მიმდინარეობდა.

ქვის კერითა და ქვაფენილით შედგენილი კერები ქართული ხალხური საცხოვრებლის ველა ტიპისათვის იყო დამახასიათებელი, რომლებიც მიწური იატაკით ხასიათდებოდნენ. დარბაზული ტიპის საცხოვრებელს ამგვარი კერა ბოლომდე შემორჩა, ხოლო აჭარაში ერთეული შემთხვევების სახით, ალაურ ზონაში გვხვდება.

ქართულ ხალხში რკინის იარაღ-ინვენტარის დამუშავება-შემუშობის მაღალი კულტურა რკინის კერების გავრცელებაშიც გამოიხატა. რკინის კერა ნაწილობრივ ან მთლიანად გრეხილი ტანისა იყო (სურ. 3). „გარეგანი შეხედულებით იგი ქვის კერას ჰგავდა. იგი შედგებოდა მარჯვენა, მარცხენა ფეხებისა და მათ შორის გამწვდომი ბრტყელი გამისივანე“ [6,100]. კერის ქვაფენილზე რკინის კერა იმ ადგილზე იდო სადაც წარსულში კერის ქვას ჰქონდა ადგილი მიჩენილი. სხვადასხვა ფორმის რკინის კრები აღმოსავლეთ საქართველოში საყოველთაოდ იყო გავრცელებული. დასავლეთ საქართველოში კერის სახელწოდებით იგი მხოლოდ სვანეთში გვხვდება (სურ. 5). ჯავახეთში მას „კერია“ ერქვა და მასზე ისე, როგორც ქვის კერაზე, შემას ალაგებდნენ (სურ.4), [7, 179]. დარბაზული ტიპის შუაცეცხლიან სახლებში რკინის კერა, ქვის კერის მსგავსად, ანთებული შემის თავსაყრდენს წარმოადგენდა და მასზე თიხის კეცის გახურება ხდებოდა.

ამრიგად, სამხრეთ-დასავლეთ საქართველოს მოსახლეობის ტრადიციულ ყოფაში დაცული ღია კერა შემდეგ ქვესახეობებს აერთიანებს:

1. მარტივი სამზარეულო კერა. იგი საქართველოში ფართოდ იყო გავრცელებული.
2. მრგვალი ფორმის უძირო კერაშიკული ქურჭული, რომელიც მინიატურული თონის სახეს იმეორებს და პირთამდე მიწაში იყო ჩადგმული. იგი მხოლოდ თრიალეთში და ჯავახეთის ზეგანზე იყო გავრცელებული. მისი არსებობა საწკავე მასალის (წივა) სპეციფიკურობით უნდა ყოფილიყო შეპირობებული [1, 50-51].
3. მართკუთხა ფორმის ქვის კერა, რომელიც საქართველოში ასევე საყოველთაოდ იყო გავრცელებული.
4. რკინის კერა. იგი ფუნქციურად ქვის კერას ცვლის და ფორმათა მრავალფეროვნებით გამოირჩევა.

ლიტერატურა:

1. ჩიჭვანი თ., ეთნო-არქეოლოგიური ეტიუდები. თბ., 1989.
2. ჩიჭვანი ვ., კერა აჭარულ საცხოვრებელ და სამურნეო ნაგებობებში.-სამხრეთ-დასავლეთ საქართველოს ყოფა და კულტურა, IV. თბ., 1976.
3. ჩართოლიანი მ., ქართული მატერიალური კულტურის ისტორიიდან. თბ., 1961.
4. Агаширинова С. С., Материальная культура Лезгин XIX - начало XX вв. М., 1960.
5. Народы Кавказа. т. I. М., 1962.
6. რეზვიაშვილი ნ., კერასთან დაკავშირებული საოჯახო რკინის ნივთები.-ძეგლის მგობარი, 12, თბ., 1967.
7. მასალები საქართველოს შინამრეწველობისა და ხელოსნების ისტორიისათვის, III-2, თბ., 1986.

სურათების აღწერილობა:

- სურ. 1. საცეცხლური ქვის კერით.
 სურ. 2. მარტივი სამზარეულო კერა.
 სურ. 3. ქართული კერა (ნ. რეზვიაშვილის მიხედვით).
 სურ. 4. ჯავახური „კერია“ (მასალები. . . . , თბ., III-2, სურ. 22).
 სურ. 5. სვანური კერა (მ. ჩართოლიანის მიხედვით).


Teimuraz Tunadze

**TRADITIONAL OPEN-TYPE HEARTHES IN SOUTH-WESTERN GEORGIA
(Summary)**

According to archaeological and ethnographical sources two types of hearths are typical for Georgia: open and close.

In traditional mode of population of south-western Georgia several types of open hearths are preserved:


1. Simple, kitchen hearth, typical for the whole Georgia.
2. Round-shaped ceramic vessel without a bottom, as usual, buried in ground up to the neck. Similar to tone-special, spherical clay oven with plain bottom for bakery, this type of hearths are known only in Trialeti and Javakheti plateau.
3. Rectangular stone hearth, typical in Georgia.
4. Iron hearths of various shapes, which replace the stone ones.




ხური. 1.



ხური. 2



ხური. 3



ხური. 4



ხური. 5

მეხსენი. ისტორია და თანამედროვეობა. 2000

სამართალმცოდნეობა

ალექსანდრე ლეიშვილი

სისხლის სამართლის დანაშაულები, სასჯელთა სახეები და
სამართალწარმოება ბეჟა-აღბუღას
სამართლის წიგნის მიხედვით

ბეჟა-აღბუღას სამართლის წიგნი, ან როგორც იგი თავიდან იწოდებოდა „წიგნი სამართლისა კაცთა შეცოდებისა ყოველსავე“ [1, 42] შედგენილი უნდა იყოს XIII-XIV საუკუნეებში.

„ბეჟას სამართლის წიგნი უნდა XIII საუკუნის დამლევის ან XIV საუკუნის დამლევის ძველად ვიცნათ, აღბუღას სამართლის წიგნი კი XIV საუკუნის მეორე ნახევრისად. მამასადაჲმე, ამ ორი ძველის შედგენილობის დრო ერთი საუკუნით უნდა იქნეს გადაწეული“ [2, 109].

აღნიშნული და სხვა უტყუარი მონაცემებით წიგნის ერთი ნაწილი ეკუთვნის სამცხე-საათაბაგოს გამგებელ ბეჟა მანდატურთუხუცესს, ხოლო მეორე-მის შვილიშვილს, ამავე საათაბაგოს ამირსპასალარს აღბუღას. იგი შედგება შესავლისა და 98 მუხლისაგან.

ბეჟა-აღბუღას სამართლის წიგნი ერთი ფეოდალური სამთავროსთვის იყო განკუთვნილი. ეს სამთავრო კი იმ დროისათვის არც ძალიან მცირე იყო. ჟამთაჲმდწერლის ცნობით, იგი ვრცელდებოდა „ტახისკარისაგან ვიდრე სპერამდე, ვიდრე ზღვამდე, სამცხე, აჭარა, შაშუთი, კლარჯეთი, ნიგალის ხევი, ხოლო ჭანეთი სრულად მოსცა ბერძენთა მეფემან კონინოსმან“ ბეჟას სამთავროს ეკუთვნოდა, აგრეთვე, „ტაო, არტაანი, კოლა, კარნიფორა და კარი“, ამთ შორის „ქუყანანი, ციხენი, არტანუჯი და უდაბნონი ათორმეტი კლარჯეთისანი“ [1, 26]. როგორც აღნიშნული განმარტებიდან ჩანს, სამცხის სამთავრო მოწინავე იყო და ფეოდალური საქართველოს ერთ მესამედს შეადგენდა. აქ მოქმედი ბეჟა-აღბუღას კანონები საქართველოს სხვა სამთავროებშიც გავრცელდა და მოქმედ სამართლად იქცა. იგი კარგად ასახავს და წარმოაჩენს იმ პერიოდის ქართული სამართლებრივი კულტურის მაღალ დონეს.

წიგნში აღიარებულია ბრალეული პასუხისმგებლობის პრინციპი, დადგენილია დანაშაულში თანამონაწილეთა დიფერენცირებული პასუხისმგებლობა, დამთავრებული დანაშაული გამოეწუნვლია დანაშაულის მცდელობისაგან.

დანაშაულზე ნებაყოფლობით ხელის აღება პასუხისმგებლობის გამოძრიცხველ გარემოებადაა მიჩნეული და სხვა.

ბეჟა-აღბუღას სამართლის წიგნში დანაშაულისა და სასჯელის გარდა მოცემულია ისეთი მნიშვნელოვანი ინსტიტუტები, როგორიცაა საკუთრების უფლება, გირავნობა,

ნასყიდობა, შექვედრება, სესხი, ჩუქება, განქორწინება, სამართალწარმოება და მრავალი სხვა.

წინამდებარე თემაში შევეცდებით მიმოვიხილოთ სისხლის სამართლის დანაშაულობების, სასჯელთა სახეების და სამართალწარმოების არსებული და ჩვენს მიერ მოძიებული ზოგიერთი ფაქტები.

ბეჭა-აღბუღას სამართლის წიგნის მიხედვით, როგორც ასეთი, დანაშაული და სასჯელი არაა მოხსენიებული. დანაშაულის აღმნიშვნელი სიტყვებია: „უწესონი საქმენი“, „დასაურევებელი საქმე“, „ავი საქმე“; ხოლო დამნაშავეს „ავის მქმნელი“, „ავის მოქმდი კაცი“, „მოავე კაცი“ ეწოდებოდა.

სასჯელის მნიშვნელობით იხმარება სიტყვები: „სამართალი“, „ბჭობა“, „პატივი“, „საპატივი“, „დასაურევებელი პატივი“, „საპატიო“, „საურევებელი“, „საუპატიო“, „სისხლი“, „გერში“ და სხვა.

საზღაურის გადახდას „სისხლის ურება“, ანუ „სისხლის ზღვა“ ეწოდება [1, 187].

ბეჭა-აღბუღას სამართლის წიგნის მიხედვით *სისხლის სამართლის დანაშაულებად* განხილულია შემდეგი მუხლები:

მკვლელობა: 1, 4, 7, 15-17, 22, 36, 38, 96-97; *სხულის დაზანება*-5, 6, 8, 18; *შურაცხოფა* 18-21; *ცოლისწამება* 40, 50, 86; *სტესობრივი დანაშაული* 23, 26, 41; *ქლის მოტაცება* 24, 27, 39, 41, 46-47; *ცოლის ან ქმრის დავდება* 29, 30, 32, 46; *გაძარცვა* 12-14, 17, 19, 25, 33, 35, 37, 47, 80, 97; *ქურდობა* 62-63, 65-66, 92; *ღალატი* 33, 40, 59 და სხვ.

აღნიშნული და სხვა დანაშაულებისათვის კანონმდებელი აწესებდა სასჯელის სხვადასხვა სახეს, რომელთაგან გავრცელებული იყო: *სისხლი*, *პატივი*, *სამსახურის შეტყვევა*, *საბორო*, *სანახშირო*, *გერში*, *ნაპარავის ორკეც* საზღაური; გამაწილებელი სასჯელები-*გაჭყვება*, *შეჭერება* და *შერისხვა*, *სეკლილით დასჯა*, *დამსახშირებელი სასჯელები*, *ხელი შესრობა* *მაშლისაგან გაყენება*, *ჩამოშვრობა*.

მითითებული დანაშაულებისა და სასჯელთა ცალ-ცალკე განხილვა დიდი მოცულობის მასალაა, რაც ცალკეული კვლევის თემაა, ამიტომ შევეცდებით გავანალიზოთ უფრო გავრცელებული, უფრო აქტუალური და იმ დროისათვის პროგრესული და ჩვენ სინამდვილესთან მისადაგებული.

ბეჭა-აღბუღას სამართლის წიგნის მიხედვით პროგრესული იდეა, ის რომ სასჯელის დაურევამ შეცვალა შურისძიებისა და სისხლის აღების ინსტიტუტი მატერიალური საზღაურებით, რომელიც დამნაშავეს უნდა მიეცა დაზარალებულის ნათესავებისათვის, მოკლული პირის, საპატიო გვარის მამულისა და პატივის მიხედვით, დანაშაული განხილულია როგორც კერძო ხასიათის ბოროტმოქმედება, რომელიც მიმართულია პიროვნების ან მისი ქონების წინააღმდეგ. ამიტომ, ვარდა ზოგიერთი შემთხვევისა, სისხლიც მთლიანად დაზარალებულ ან მის უახლოეს ნათესავს უნდა აუნაზღაურდეს დამნაშავეს ან მისი ახლო ნათესავის მიერ. მაგრამ, მატერიალური ზიანის ვარდა, სამართალი მხედველობაში იღებს იმ გარემოებას, თუ რამდენად გამოიხატა დამნაშავეს მოქმედებაში ბოროტი განზრახვა. წინასწარი განზრახვით დანაშაულის ჩადენა ხდება

„მტრობით“ და „ღალატით“ ან „ბედითა ხელითა“ ე. ი. წებით. აგრეთვე, დანაშაული შეიძლება ჩადენილი იყოს „უბედით“ ე.ი. უწებლივით. განუზრახველად სასჯელთა განსაზღვრისას კანონმდებლობას აუცილებლად უნდა გაეთვალისწინებინა აღნიშნული გარემოებები.

სისხლის დაურევების ანუ საზღაურის გადახდის ერთეულად ბეჭა-აღბუღას სამართალში მითითებულია თეთრი, რომელიც შემდეგნაირად აინგარიშებოდა:

- დიდებულის სასჯელი-40000 თეთრი;
- პირველი რიგის აზნაურისა-20000 თეთრი;
- მეორე რიგის აზნაურისა და საპატიო ვაჭრის -12000 თეთრი;
- მესამე რიგის აზნაურისა -6000 თეთრი;
- რიგითი ვაჭრისა-6000 თეთრი;
- მსახურისა და სიკეთეზე ცნობილი გლეხისა-1000 თეთრი;
- ყმა გლეხისა-400 თეთრი[4, 25].

დანაშაულის ჩადენის ადგილის, პირობებისა და სიძიმის მიხედვით, სამართლის წიგნი დამნაშავეს დაზარალებული პირის სასარგებლოდ აკისრებს ორკეცი, ერთნახევარი, სრული, ნახევრისა და მესამედი სისხლის დაურევებით.

ბეჭა-აღბუღას სამართლის მიხედვით, დამნაშავემ მკვლელობისათვის სისხლი უნდა ზღოს, ჭრილობისათვის- „გერში“, თავდასხმისათვის- „თვით ზედდასხმის წესით დაუურვოს“ ანუ დასხმულობის წესით დასხმულობა დაუურვოს და სხვა. დასხმულობის დაურევება თავდასხმისათვის დაწესებული სპეციალური საზღაურია [4, 192].

„სისხლი“. როგორც სასჯელის არსი სწორად აქვს განმარტებული ივ. ჯავახიშვილის: „სისხლი ძველ ქართულ იურიდიულ შერლობაში სისხლის სამართლის დანაშაულისათვის დაწესებულ სასჯელს ეწოდებოდა“ [2, 98]. მამსადაძე, სისხლი სასჯელია, რომლის დაურევება ფულადი ან ქონებრივი სახით ხდება.

ბეჭა-აღბუღას სამართალში სასჯელად ცალკე აღნიშნულია „პატივი“, როგორც სასჯელის განსაკუთრებული სახე და იგი დაწესებული იყო მძიმე ხასიათის დანაშაულის ჩადენის დროს, როგორცაა მკვლელობა, ღალატი, თავდასხმა, კვლევის დაწვა, გამარცხვა და სხვა, რომელიც დამნაშავემ უნდა გადაიხადოს საერო ან სასულიერო ხელისუფლების წარმომადგენელთა სასარგებლოდ.

„პატივი“ ქონებრივი საზღაურის ნაწილია.

ბეჭას სამართლის 47-ე მუხლის მიხედვით, თუ ვინმე სხვას ძალადობით ცოლის მოსტაცებს, დამნაშავემ ორკეცი სისხლი უნდა გადაიხადოს უპატიურად ქცევისა და შურაყნყოფისათვის (დაუურვოს ცოლის წაგვრისა საპატივი-სისხლისა ორი ნაწილი). ამასთან, დამნაშავე ვალდებულია დაუბრუნოს დაზარალებულს მოსტაცებული ქონება და გადაუხადოს თავდასხმისათვის დაწესებული საზღაური; „საპატივი“ ამ შემთხვევაში ორკეცი ქონებრივი სასჯელია.

ნაპარავის ორკეცი საზღაური, ბეჭა-აღბუღას სამართლის წიგნის მიხედვით, გათვალისწინებულია ვატაცებული ქონების ასანაზღაურებლად.

„ნაპარავი იგი მისცეს და ერთი ეზომ სხვა“, ორკეცი ქონებრივი საზღაურის საჯარიმო

სასჯელია.

ბექას სამართლის მიხედვით გათვალისწინებულია გამაწბილებელი სასჯელები. დამნაშავეს, რომელიც თავს დაესხა ოჯახს შერცხვებისა და შურადაცოვის მიყენების მიზნით, დამამკირებელი სასჯელი უნდა შეეფარდოს—ბოროტმოქმედი „ნიფხვითა ოღენ გაშიშვლებულად ზოლითა შვიდითა ბიჯთა ჩათრიონ და მას კაცსა მეზრემან სამ შოლტი ამოკრას“ (მუხ. 13).

თუ ცოლშვილიანი კაცი ქმარშვილიან ქალთან, ან ნათესავი ნათესავთან მრუშობას ჩაიდენს ბოროტმოქმედი ძამაკაცი „ნიფხვითა ოღენ შიშველი და ველსაბელიანი უბანთა გაჭირვებული მოავლინო“ (მუხ. 23) [3, 89].

დამნაშავის გაძევება და გადახვეწა, რომელსაც ბექა-აღბულას სამართალი სასჯელის ერთ-ერთ სახედ ითვალისწინებს, ძველი ტრადიციით განმტკიცებული წესებია და მათ სამართლის წიგნში სანქციის მნიშვნელობა აქვს მიღებული.

თუ დიდებულის მიერ დიდებულის მკვლელობის შემთხვევაში დამნაშავე კანონი დადგენილ სისხლის ოდენობას ვერ გადაიხდის, „გაძეგებული უნდა იქნას, მამული უნდა ჩამოერთვას და ათაბაგსა და მაწვევრულს გადაეცეს (თუ ვერ ამოვიდოდეს, გადაიხვეწოს და მამული პატრონისა აქუნდეს—ჯაყელსა და მაწვევრელსა“). ანალოგიურ მდგომარეობას აქვს ადგილი იმ შემთხვევაშიც, როცა აზნაური აზნაურს მოკლავს („თუ ვერ ამოვიდოდეს გადაიხვეწოს და მამული აგრევე პატრონმა დაიჭიროს... სისხლის გარდახდამამდინ“).

სასჯელის განსაკუთრებულ სახეს წარმოადგენს დამნაშავის „ხელთ მიცემა“, ე.ი. ბოროტმოქმედი პირის დაზარალებულის განკარგულებაში გადაცემა. ბექას სამართლის 36-ე მუხლის მიხედვით, თუ მკვლელობა ჩადენილია ისე, რომ ამის შესახებ დამნაშავის პატრონმა წინასწარ არაფერი იცოდა, მაშინ პატრონმა ბოროტმოქმედი დაზარალებულის ნათესავეებს უნდა გადასცეს ადგილ-მამულით („პატრონი მამულითურთ მას გაუპატრებულთა ხელითა მისცემს“) და რაც უნდა, დამნაშავეს ის უყონო. კანონის ასეთი მითითება, ცხადია, სიკვდილ-სიცოცხლის უფლებასაც გულისხმობს (თუმცა, სიკვდილით დასჯა, როგორც განსაკუთრებული სასჯელი, ბექა-აღბულას სამართლის მიხედვით პირდაპირ არაა მითითებული.)

ბექა-აღბულას სამართალი იცნობს სასჯელის ისეთი სახეს, როგორცაა „ხელთ შეპყრობა“ ანუ დაპატიმრება. ბექას სამართლის მე-18-ე მუხლი ადგენს: თუ კაცმა მისი მომღურავი კაცი მისსავე ადგილმამულში ნახოს და მტრობისა და სამღურავის გამო „შეიპყრას და სახლში მიიყვანოს, სადა გინდა სასამართლოს შეიყარენ“, სისხლის ნახევარი უნდა დაუურევოს და წაღებული ქონებაც უკლებლივ უნდა მისცესო. ასეთი ქმედება ითვლებოდა პატრონის წინააღმდეგ მიმართულ ქმედებად. დიდებულთა, აზნაურთა და სხვა ვასალებთა „ხელთ შეპყრობა მხოლოდ ათაბაგს შეუძლია, დაპატიმრების უფლება მხოლოდ პატრონის კომპეტენციას შეადგენს“ [3, 253-254].

განხილული და სხვა სასჯელები იმის საფუძველს გვაძლევს დავასკვნათ, რომ ბექა-აღბულას სამართლის წიგნი ქართული ფეოდალური სამართლის კოდექსია, რომელიც აკანონებს გაბატონებული კლასის პრივილეგიურულ მდგომარეობას, იცავს მათ ქონებრივ და უფლებრივ ინტერესებს. ამასთან ერთად უნდა აღინიშნოს, რომ სამართლის წიგნი

არ იცნობს მძიმე სასჯელების—წამებით, სიკვდილით დასჯისა და დამსახურებული სასჯელების მრავალ კვალიფიკურ სახეს, რომელსაც ადგილი ჰქონდა შუა საუკუნეების სხვა ქვეყნების სისხლის სამართალში.

სამართლის წიგნში გატარებულია იდეა, რომ სასჯელი არის დანაშაულობასთან ბრძოლის საშუალება, რომ მოძვეალში „ათი საქმე ნუ ვისგანმე გაადვილებდისო“.

სასჯელის ერთ-ერთ მიზანს სამართლის წიგნის მიხედვით დაზარალებული პირის დაკმაყოფილება შეადგენს. ეს ამოცანა მკაფიოდ არის გამოხატული სისხლის დაურევებასა და მიყენებული ზიანის ანაზღაურებაში. დაზარალებულის დაკმაყოფილებას ემსახურებოდა დანაშაულის „ხელთ მიცემა“ და მისი „მამულის დაჭირვა“.

აძეგბდა რა ბოროტმოქმედს, ამით კანონი არა მარტო ამინებდა სხვას, არამედ შესაძლებლობას ართმევდა თვით დანაშაულებს ახალი დანაშაულის ჩადენისათვის.

ბეჯა-აღბუღას სამართლის წიგნის მიხედვით *სასამართლო წყობილებას* და *სამართალწარმოებას დათმობილი* აქვს მთელი რიგი მუხლები: პატრონი-ათაბაგი და მწყურველი; 1,4, 18, 22, 25, 33, 40; ბჭე და ბჭობა; 3, 4, 20, 27, 34, 84, 88, 90, 97; შუაკაცი; 6, 13, 39, 49, 52, 83-84, 92; ფიცი და მოფიცარანი; 4, 27, 33, 35, 37, 62-63, 65-66, 85-86, 91, 97; მოწმე; 16, 50, 86, 91-92; წერილობითი საბუთები; 60, 68-72, 76.

სამართლის წიგნის მიხედვით, სასამართლო ხელისუფლების უძღლესი წარმომადგენლები არიან პატრონი-ათაბაგი და მწყურველი ეპისკოპოსი, რომელთა კომპეტენციაში შედის მძიმე დანაშაულის განხილვა (მკვლელობა, თავდასხმა, ღალატი და სხვა). მამ თუ მამ ან ახლო ნათესავი მოკლა, საქმე ათაბაგსა და მწყურველს უნდა მოხსენდეს, რადგან ასეთი დანაშაული „საღმთოდ ბრალია და საკანონო ასკეცი“. დანაშაულებს ჩვეულებრივი სასჯელის გარდა საეკლესიო სასჯელიც უნდა დაეღოს—ეპისკოპოსმან მისი წესი იცის, რაცა მართებს, მან უყოსო“. ასეთი მძიმე კატეგორიის საქმეთა განხილვისას ათაბაგი, როგორც უმაღლესი საერო ხელისუფლების წარმომადგენელი და მწყურველი, როგორც უმაღლესი სასულიერო ხელისუფლების წარმომადგენელი ერთდროულად და თანასწორად ახორციელებენ სასამართლო ხელისუფლებას; თუმცა, იყო ისეთი საქმეები, რომელთა გამგებლობა მწყურველის იურისდიქციაში შედიოდა და ათაბაგი მის უფლებებში ვერ ჩაეროდა (სულისა და კელესიის საქმე, ქორწინებისა და ოჯახის საქმეები).

სამართლის წიგნის შესაბამისი მუხლების ანალიზიდან ირკვევა, რომ სამართალწარმოების დარგში უდიდესი მნიშვნელობა ჰქონდა შუაკაცთა ინსტიტუტს. შუაკაცებს სხვადასხვა სადაო საქმეებისა და დანაშაულებების განსახილველად ირჩევდნენ. შუაკაცებს არე მდიატორებს უნდა გაერჩათ მსუბუქი ჭრილობის საქმეები, მათ უნდა შეარიგონ მოდავე მხარეები—„საპატიო კაცთა შუა შემოსვლითა... დაგაურეებინოთ“. შუაკაცები საპატიო კაცთა რიცხვიდან უნდა იქნენ არჩეულნი, რაც გულისხმობს არა მარტო ხნირსა და გამოცდილ ადამიანებს, არამედ ქონებრივ მდგომარეობასაც [4, 122].

შუაკაცთა სასამართლო იყო მომრიგებელი სასამართლო, რომელიც აირჩეოდა მოდავე მხარეების მიერ.

„ბჭე“ ბეჭა-აღბულას სამართლის მიხედვით, ნამდვილი მოსამართლე არ უხელისუფლების წარმომადგენელია, მისი სასამართლო ხელისუფლება საჯარო ხელისუფლების ძირ დაკისრებული მოვალეობაა. ბჭე ნამდვილი მოსამართლეა და მის გადაწყვეტილებას სავალდებულო ძალა აქვს.

სამართლის წიგნის მიხედვით, შუაკაცთა და ბჭეთა სასამართლოს თავისუფალი მართლშემოქმედებისათვის დიდი უფლება-მოვალეობა აკისრია. სასამართლო საქმე განიხილეთ, შეაფასეთ და თქვენი შეხედულებით გადაწყვიტეთ, ეუბნება მოსამართლეს კანონმდებელი. ცხოვრებაში „მრავალგვარი საქმენი არიან“ და ასეთი საქმეების განხილვისას მოსამართლემ უნდა დაადგინოს საქმის ვითარება, რასაც „ბჭეთაგან კარგი გამოჩნება უნდა“ [4, მუხ. 92].

ბეჭა-აღბულას სამართლის წიგნის მიხედვით, დამამტკიცებელ საბუთთა მნიშვნელოვან სახეს წარმოადგენს ფიცი და მოფიცარნი—დასახელებული და დაუსახელებელი მოფიცარნი.

„მრავალგვარნი ასეთნი საქმენი არიან, ზოგს საქმესა შიგან რომელნიმე დასახელებულნი მოფიცარნი უნდან, რომე შეუსახნენ და ზოგსა—დაუსახელებულნი და ბჭეთაგან კარგი გამოჩნება უნდა“ [4, მუხ. 4].

დასახელებული მოფიცარნი არიან მოწმეები გარეშე უცხო პირთაგან, დაუსახელებელი კი—მოწმეები გვარისეული მოფიცარნი.

მოფიცართა დასახელება იმ შემთხვევაში ხდებოდა, როცა საქმე მძიმე ხასიათს ატარებდა.

მტკიცებულების მნიშვნელოვან წყაროს წარმოადგენდა, აგრეთვე, წერილობითი საბუთები. ამდენად, ბეჭა-აღბულას სამართლის წიგნის მიხედვით, სამართალწარმოებას განსაკუთრებული ადგილი აქვს მინიჭებული და აუცილებელ პირობას წარმოადგენდა ჭეშმარიტების დადგენისას.

და ბოლოს, ორიოდ სიტყვით იმის შესახებ, თუ რა სიახლეები იქნა აღმოჩენილი წინამდებარე თემის საკითხების კვლევისას. ახალციხის მხარეთმცოდნეობის მუზეუმში მოკლეულ იქნა ივ. გვარამაძის ავტოგრაფული ხელნაწერი, გადმოწერილი სათაბაგოს მებრძოლი იტ ვენატეს კუთვნილი სჯულისკანონიდან (სარქიო მასალა), რომელიც შეიცავს ბეჭა-აღბულას სამართლის წიგნის მუხლებს. აღნიშნულ ხელნაწერზე, ახალციხის მუზეუმის ხელნაწერთა აღწერილობაში (ავტორები ილ. აბულაძე, მ. ქეთარია, ც. კანკივა) მითითებულია, რომ კრებული შეიცავს მცირე სჯულისკანონს.

დასახელებულ ხელნაწერთა აღწერილობაში კანონი არასწორადაა მითითებული, რადგან ჩვენ ვიცნობთ სჯულისკანონს, რომელსაც საერთო არა აქვს ივ. გვარამაძის ხელნაწერებში მითითებულ კანონებთან. იგი არის ბეჭა-აღბულას სამართლის წიგნის კანონები.

რაოდენ საოცარიც არ უნდა იყოს, ივ. გვარამაძის ეს ხელნაწერი ქართული სამართლის ისტორიის არცერთ მკვლევარს არა აქვს მოხსენიებული, რაც ცალკე კვლევის საგნად მიმაჩნია.

ლიტერატურა:

- 1 ი. დვლიატი, ძველი ქართული სამართალი, თბ., 1953.
- 2 ფ. კეკელიძე, ქართული სამართლის ისტორია, წიგნი I, 1927; ძინცე, თბზ., ტ., VI თბ., 1982.
- 3 ი. დვლიატი, ქართული სამართლის ძეგლები, თბ., 1963.
- 4 ბეკა-აგბუღას სამართალი (ახალციხის მუზეუმის ხელნაწერი, №47).
- 5 ახალციხის მუზეუმის ხელნაწერთა აღწერილობა, თბ., 1987.

Alexander Lekishvily

THE CRIMINAL OFFENCE, THE KINDS OF PUNISHMENT AND THE LAWSUIT IN BEKA-AGHBUGHA'S BOOK OF JURISPRUDENCE.

Summary

Having studied Beka-Aghbugha's book of jurisprudence of feudal Georgia of the XIII -XIV cc, one could see that the judgement of infringement was very important that time.

The subject to speak is especially marked in this book; the reasons of decision in many kinds of punishments, the role of responsibility in the participation and the premeditated offence, kinds and rules of punishments are especially picked out.

Besides of it in Beka-Aghbugha's jurisprudence book there are the most important institutions as the right on the property, the security, buyings, the heredity, the debt, the deed and so on. Studying above mentioned institutions gave us the chance to think that this Book was the best text-book in the Jurisprudence not only in South feudal Georgia but all over it.

თამაზ გამყრელიძე

მხსნატი-ჯანსაღი - სპირიტუალური წინარე სამშობლო

საერთო-ქართველური ენა მისი დაშლის წინა პერიოდში არქაული ლექსიკური და ტოპონიმიკური მონაცემების მიხედვით შესაძლებელია, ლოკალიზებული იქნეს მცირე კავკასიონის (მესხეთ-ჯავახეთის რეგიონის) დასავლეთი და ცენტრალური ნაწილის მთიანეთში.

ქართველური მიგრაციების პირველ ტალღას, რომელიც მიმართული იყო დასავლეთისა და ჩრდილო-დასავლეთისაკენ - კოლხეთის დაბლობისკენ, ჩვენს წელთაღრიცხვამდე III ათასწლეულში საერთოქართველური ენიდან უნდა გამოეყო მისი ერთ-ერთი დიალექტი და დასაბამი მიეცა სვანური ენის წარმოშობისათვის, რომელიც გავრცელდა სამხრეთ კავკასიის დასავლეთ ნაწილში და ზედ დაეფინა აქ ადგილობრივ, როგორც ჩანს, ჩრდილოდასავლურკავკასიური ტიპის ენებს, რომლებიც ამგვარად სუბსტრატად იქცნენ სვანური ენისთვის.

თანდათანობით სვანური ენა ჩრდილოეთისკენ, დიდი კავკასიონის ქედის მიმართულებით განდევნა მომდევნო მიგრაციულმა ტალღამ, რომელიც პირველს მოჰყვა დაახლოებით ცხრა საუკუნის შემდეგ და მიაღწია შავი ზღვის ნაპირებს საერთოქართველური ენის თავდაპირველი გავრცელების არეალიდან გადასახლების პროცესში, რომლისგანაც გამოიყო მისი დასავლური დიალექტი (სწორედ ამ დიალექტმა მოგვცა შემდგომში „კოლხური“-„ზანური“ ანუ მეგრულ-ლაზური - ძველი კოლხეთის ერთ-ერთი ენა).

დასავლეთ მცირე კავკასიონის - ქართველური ტომების ამ უბეღელში კერის ფარგლებში დარჩენილი საერთოქართველური ენის დიალექტები საფუძვლად დაედო ქართულ ენას, რომლის მატარებელნი განსახლდნენ დასავლეთის მიმართულებით და განსაზღვრულ ტერიტორიაზე დაეფინენ კოლხური ენის მატარებელთ, რამაც გამოიწვია მისი გაყოფა ორ დამოუკიდებელ დიალექტად და შემდგომში მეგრული და ლაზური (ვანური) ენების წარმოშობა, აგრეთვე ჩრდილოეთისა და ჩრდილო-აღმოსავლეთის მიმართულებით, რასაც მოჰყვა აქ გავრცელებული აღმოსავლურკავკასიური ტიპის ენების განდევნა.

ქართველური ტომების ამ მიგრაციამ განაპირობა საერთოქართველური ენის დამლა და მისი დიალექტების ექსპანსია მისი გავრცელების თავდაპირველი არეალის ფარგლებს გარეთ.

მიხეილ ქურდიანი

საერთო-ქართველური ენის ფონოლოგიის თვისებების შესახებ
(„მეცნი“, „მეცნი“)

1.1. საერთო-ქართველური ენა იმ ეტაპზე, რომელიც უშუალოდ უსწრებდა წინ მის დაშლას სისინა (ქართულ) და შიშინა (საერთო-სვანურ-ზანურ) ენებად, გაყოფილი იყო ორი დიალექტურ არეალად—დასავლურად და აღმოსავლურად. დასავლურ არეალში შემდგომში წარმოიშვა შიშინა ენა, რომლის შემდგომმა დიფერენციაციამ მოგვცა ისტორიულად დადასტურებული სვანური (შიშინა-ა) და ზანური (შიშინა-ო) ენები; სვანური ქართველთა პირველსახოვრისის ჩრდილო-დასავლეთში, ზანური კი სამხრეთ-დასავლეთში. აღმოსავლურ არეალში შემდგომში წარმოიშვა სისინა (სისინა-ა) ენა-ქართული (მ. ქურდიანი, 1996) თავად საერთო ქართველური ფუძე-ენა ფონოლოგიურად შეიძლება დახასიათებული იქნეს როგორც სისინა-შიშინა-ა ენა. ფუძე-ენის ასეთ დახასიათებას საფუძვლად უდევს გ. მაჭავარიანის თვალსაზრისით საერთო ქართველურში სიბილანტთა სამი რიგის არსებობისა და შუა სიბილანტური რიგის ასახვის შესახებ ქართველურ ენებში: ქართულში ის შეერწყა წინა სიბილანტურ რიგს, ე. ი. გასისინდა, ხოლო სვანურსა და ზანურში ტრანსფორმირდა უკანა სიბილანტურ რიგად, ე. ი. გამოიშინდა (გ. მაჭავარიანი, 1965).

1.2. საერთო-ქართველური ენა არც დასავლური და არც აღმოსავლური დიალექტური არელების ფარგლებში არ იყო ერთგვაროვანი, რასაც ადასტურებს არა მარტო ფონეტიკური დებულებების არსებობა, მაგ.:



(მომავლად მ. ჭირაქაძემ) და სხვ. არამედ საერთო ქართველური ენის ფონოლოგიის თვისებების შესახებ ფონეტიკური დებულებების არსებობისა და მათი დამადასტურებელი მტკიცებულებების არსებობის შესახებ.

1.3. საერთო-ქართველური დონეზე, აღდგება შემდეგი სატომო თუ ტომთა გავრთიანების სახელები (საერთო-ქართველური ფუძე-ენის დიფერენციაციის ჩემული სქემიდან

გამომდინარე, იხ. მ. ქურდიანი-1996, საერთო-ქართუელური დონის რეკონსტრუქციისათვის აუცილებელია შესადარებელი მასალის პოვნისთვის როგორც სისინა-ა, ე. ი. ქართულ ასევე ერთ-ერთ შიშინა ე.ი. სვანურ ან ზანურ ენაში, ოდენ შიშინა ენებში პოვნისთვის მასალა, იძლევა რეკონსტრუქციის საშუალებას მხოლოდ სვანურ-ზანური ენობრივი ერთობის ქრონოლოგიური დონისათვის):

1) ს. ქ. *ქართ-ი

ქართ. ქართ-ულ-ი; ქართ-ლ-ი; ქართ-ლ-ელ-ი; ქართ-ულ-ი;

სვან. მჰ-ქართ „ქართი//ქართოელი“; ჩართ-უ-ელ<*ქართ-უ-ელ (გვარში ჩართოლან<ჩართუელან<*ქართუელან იხ. ე. ოსიძე-1997)

ზან. ქორთ-უ//ქართი//ქართ-ელ-ი“; ქორთ-ულ-ი „ქართ-ულ-ი“; გვარი „ქორთუა“

(მდრ.ჟ. ფერნიხი, ზ. სარჯველაძე-1990,332; ხადაც მეგრული და ლაზური ქორთუ თარგმნილია როგორც „ქართველი“ ამ ე. ი. ეროვნული სახელის მნიშვნელობით სვანები იყენებენ ტერმინს: მქართუელ ან ქართუელ, მრავლობითში: ქართუელარ; მეგრულში კი შესაბამისად მხოლოდითში ქართუელ, მრავლობითში: ქართუელები იხ. აგრეთვე მ. ქურდიანი-1999)

2) ს/ქ.* თუშ-ი

ქართ. თუშ-ი; თუშ-ურ-ი; თუშ-ეთ-ი

ზან.* თუსქ-ი (ბერძნ. ΤΟΥΣΧΙ) გვარი ტუსქია<* თუსქია

ორივე ეს სახელი საკუთრივ ქართულ (სისინა-ა) ენაზე მეტყველ ტომთა გაერთიანებას თუ ცალკეულ ტომს აღნიშნავს;

3) ს/ქ. * ს, უან-ი

ქართ. სვან-ი; სვან-ურ-ი; სვან-ეთ-ი.

ზან. შონ-ი „სვანი“; შონ-ურ-ი „სვანური“

სვან. მუშან „სვანი“; შუან „სვან-ეთ-ი“;

ლუ-შნ-უ „სვანური“

(იხ. პ. ფერნიხი, ზ. სარჯველაძე-1990-283)

4)ს/ქ* ლას, ხ-ი

ქართ.* ლასხ-ი (იხ. გვარი: ლასხიშვილი)

სვან. მჰ-ლაშხ „ლაშხი“

(მ. ქურდიანი, 1984) ორივე ეს სახელი საერთო-ქართუელური ენის დიფერენციაციის შემდგომ სვანურ (შიშინა-ა) ენაზე, მეტყველ ტომთა გაერთიანება თუ ცალკეულ ტომს აღნიშნავს.

5) ს/ქ. * მ-ვერ-ელი | მ-ვერ-ანი-ი

ქართ. მ-ვერ-ელი-ი; მ-ვერ-ული-ი; ვერ-ის-ი.

ზან. მ-არგ-ალი <* მ-აგრ-ალი „მეგრელი“, მ-არგ-ალი-ურ-ი „მეგრული“

მ-აგრ-ონ-ი <* მ-აგრ-ონ-ი „მეგრელი“ (აგრ>აკრ ქ. ლომთათიძის წესის თანახმად: ქ. ლომთათიძე-1996)

6)ს/ქ. * წ, ენ-ი

ქართ. *წ, ენ-ი „ჭანი“

სვან. * წენ-ი < * ჭენ-ი (ბერძნ. Ηλιοχαι)

ზან. ჭან-ი

(იხ. ბ. ვიგინიეშვილი-1975)

ორივე ეს სახელი საერთო-ქართველური ენის დიფერენციაციის შემდგომ ზანურ (შიშინა-ო) ენაზე, მეტყველ ტომთა გაერთიანებას თუ ცალკეულ ტომს აღნიშნავს.

საერთო-ქართველური ენის ქრონოლოგიური დონიდან მომდინარე ყველა ზემოთ დასახელებული ეთნონიმი დღესაც ცოცხალია.

1.4. აქ ჩამოთვლილ ეთნონიმთა გვერდით არსებობს კიდევ ერთი ეთნონიმი, რომლის რეკონსტრუქცია ხერხდება საერთო-ქართველური ენის დონეზე და რომლის იდენტიფიცირებაც რომელიმე ცალკეულ ქართველურ ტომთან ან ტომთა გაერთიანებასთან ცალსახად არ ხერხდება, რადგან ამ სახელწოდებით სხვადასხვა ისტორიულ ეპოქაში და სხვადასხვა გეოგრაფიულ არეალში მოიხსენიებენ სამივე ქართველურ ენაზე მეტყველ ტომები-ქართველები, სვანებაც და ზანებაც, ეს ეთნონიმა შესხი.

ამ ეთნონიმის საერთო-ქართველურ დონეზე რეკონსტრუქციის ორი ვერსია შეიძლება იქნეს განხილული, როგორც კომპარატივისტული მეთოდის თვალსაზრისით სანდო:

ს/ქ. * მოსხ-ი

ქართ. * მოსხ-ი

სვან. * მოსხ-ი

ზან. * მოსხ-ი > მუსხ-ი

(ნ. ხაზარაძე-1993 33-36)

ს/ქ. * მასხ-

ქართ. მესხ- მესხ-ი; მესხ-ურ-ი; მესხ-ეთ-ი

მეგრ//ლაზ[მოსხ-]

ქართ. მესხ-(*<**მასხ-უმლაუტის გზით)

(იხ. პ. ფერნიხი, ზ. სარჯველაძე-1990, 210)

მე უფრო მეორე ვერსიას (ს/ქ *მასხ-ი) ვუჭერ მხარს, შედარებით ვრცლად ამაზე ჭკობით მექნება ლაპარაკი, რაც შეეხება ამ ეთნონიმის დროსა და სივრცეში ფუნქციონირებად ფონეტიკურ ვარიანტებს, რომლებიც სხვადასხვა დროსა და ადგილას, სხვადასხვა ენაზე და დამწერლობის სხვადასხვა სისტემით იყო დაფიქსირებული, მათ უთიერთმიმართებასა და სპეციალურ ლიტერატურაში გამოთქმულ თვალსაზრისებს იხ. ნ. ხაზარაძე-1984 და ნ. ხაზარაძე-1993; აგრეთვე ნ. მარი-1912 ი. ჯავახიშვილი-1950, პ. ინგოროვცა-1954 კ. წერეთელი-1954, გ. მელიქიშვილი-1965, ი. დიაკონოვი-1968, თ. მიქელაძე-1974 და სხვ.

1.5. ყოველივე ზემოთქმული ასეთი სქემის სახით შეიძლება იქნეს წარმოდგენილი:

ს/ქ. * მასხ-ი |

ქართ. *მასხი.მესხი

ბერძნ. Μέσχοι

ლათ. Meshoi

ებრ. Mešē Mešēk

Mašē Mešēk

ასურ. -

სვან. *მასხი. მესხი

ზან. *მოსხი.მუსხი

Μόσχοι | Μόσοχ

Μῶσῶκ

Mušcu (| Mošcu)

ის რომ ეს ტერმინები სხვადასხვა ეპოქისაა და მაგ. მესხ ფუძის შემცველი კარიანტები მოსხ-ფუძის შემცველ კარიანტებზე, ბევრად უფრო გვიან ჩნდებიან წყაროებში, არ შეიძლება სერიოზულ დაბრკოლებად ჩაითვალოს, რადგან მათი მიღება ო-ხმონიანი კარიანტისაგან გამორიცხულია და ამდენად უნდა ვივარაუდოთ რომ ა/ე ხმონიანი კარიანტები უხრალოდ უფრო გვიან დაფიქსირდა წერილობით წყაროებში.

1.6. სავარაულოა, რომ სწორედ *მასხი იყო საერთო-ქართველური ეთნოსის თვითსახელწოდება, რომელიც საერთო-ქართველური ფუძე-ენის დიფერენციაციის შედეგად მემკვიდრეობით ერგოთ ახალწარმოშობილ ეთნოსებს (იმ ბევრათშესატყვევობის მიხედვით გაფორმებული, რომელიც კანონზომიერი და რეგულარულ ხასიათს ატარებდა ქართველურ ენათა შორის) და კიდევ რამდენიმე ათასწლეულის განმავლობაში, დღევანდლამდე ფუნქციონირებს, როგორც სატომო ან ტომთა გაერთიანების სახელები. დღეს მუსხი ქართველის ერთ-ერთი ტომის თვითსახელწოდებაა, ხოლო ქართველთა სხვა ტომს („ტომებს“) — თუმებს („ხეხურებს, ფშაველებს“) ამ სახელით მოსოხ || მოსოქ იცნობენ მეზობელი კავკასიელი ტომები (მაგ. ხუნძები).

ანალოგიასათვის: საერთო-სლავური ეთნოსის თვითსახელწოდება „სლავი“ ფიგურირებს, როგორც დღევანდელი დასავლურ-სლავური ეთნოსის „სლოვაკ“-ის, ასევე სამხრეთ-სლავური ეთნოსის „სლოვენ“-ის თვითსახელწოდებაში.

2.1. პროფ ნანა ხაზარაძემ საგანგებო მონოგრაფია მიუძღვნა მესხების ეთნიკური ეთნოპისა და განსახლების პრობლემებს (ნ. ხაზარაძე-1984) რომელშიც ამ დროისათვის ცნობილი ყველა წყაროს გაანალიზების საფუძველზე ამ პრობლემათა ყველაზე ადეკვატური გადაწყვეტა მოგვცა. ნ. ხაზარაძემ ახალი ფაქტებისა და არგუმენტების მოხმობით განამტკიცა მესხების (მოსხების, მუშქების) ქართველური სამყაროსადმი კუთვნილების თვალსაზრისი და აჩვენა მათი განსახლების გეოგრაფია ძვ. წელთაღრიცხვის XIV საუკუნიდან ახ. წელთაღრიცხვის II საუკუნის ჩათვლით.

ასირულ, ლევიურ-იეროვლიფურ და ურარტულ წერილობით წყაროებზე დაყრდნობით და არქეოლოგიური მასალის გათვალისწინებით ავტორი მესხების (მოსხების | მუშქების) გამოქნას ცენტრალურ ანატოლიაში XIV-XIII საუკუნეებით (ძვ. წ.), ხოლო ზემო ეფრატის რაიონში XII საუკუნით (ძვ. წ.) ათარიღებს.

ძვ. წ. XII-VII საუკუნეებში ტერმინით „მუშქთა ქვეყანა“ წინა აზიის ორი სხვადასხვა, ერთმანეთისაგან ტერიტორიულად დამორეზული რაიონი აღინიშნებოდა ერთი აღმოსავლეთში ეფრატის ზემო წელიდან ტიგროსის ზეთავეებისა და ზემოწლის მარცხენა ნაპირის ჩათვლით, ხოლო მეორე დასავლეთში მდ. პალისის (ყოხილ-ირმდლის შუა წლის სამხრეთით).

ძვ. წ. VI-V საუკუნეებში მოსხები ბინადრობენ მდ. პალისის შუა წელიდან თითქმის მდ. ჭოროხის სათავეებამდე, ზღვისპირელი ტიბარენების სამხრეთით. ძვ. წ. V ს. დასაწყისიდან IV-II ს-ს მიჯნამდე მდ. ჭოროხის სათავეებიდან მდ. მტკვრის ზემო წლის ჩათვლით მდებარეობს ბერძნული წყაროების მოსხთა ქვეყანა-„მოსხიკი“.

სტრადონის (ძვ. წ. I-ახ. წ. I სს.) მიერ მოხსენებული მოსხური მთები, ნ. ხაზარაძისეული ლოკალიზაციით წარმოადგენენ მოსხების ქვეყნის სამხრეთ საზღვრს და მოიცავენ

ქოროზ-მტკვრისა, ქოროზ-ვეფრატისა და ვეფრატ-არაქის წყალგამყოფ ქედებს (6. ხაზარაძე-1984, 6. ხაზარაძე-1998).

2.2. აქ ჩამოთვლილი მოსხები (მუშქები) ერთი გამონაკლისის გარდა უეჭველად და ცალსახად ზანურენოები არიან. ამაზე მეტყველებს არქეოლოგიური მასალაც (თ. მიქელაძე-1974) და ბერძნული წყაროებიც: მოსხები ახ. წელთაღრიცხვის I-II საუკუნეებშიც კი ზანურად მეტყველებენ.

ერთადერთი გამონაკლისი ვეფრატისა და ტიგროსის ზემო წელის მესხები(მოსხები მუშქები) აღმოსავლეთის მესხები უნდა იყვნენ (დასავლეთის მესხების-ჰალისის შუა წლის სამხრეთით მოსახლეთა-ზანურენოვნება ჩემთვის უეჭველია) აქ ძირითადად ნარევი მოსახლეობა უნდა ყოფილიყო-ზანებისა და ქართების ტომთაგან შემდგარი, ქართების პრინციპით.

ამ ტერიტორიის მოსხენიება „მუშქების ქვეყნად“ არ ნიშნავს, რომ აქაური მესხებიც ო-ხმოვანი სახელით სარგებლობდნენ, უბრალოდ მათი ქვეყნისათვის გამოყენებული იქნა ამ რეგიონში უკვე კარგად ცნობილი ტერმინი, რომელიც ერთ-ერთ მონათესავე და ამ გაერთიანებაშიც შემავალი ტომის აღმნიშვნელი იყო.

ჩვეულებრივ მონათესავე ტომები ერთმანდალდნენ ხოლმე ლაშქრობებისა და დაპყრობითი ომების ჩასატარებლად. ანალოგიისათვის ვიკინგთა ლაშქრობებიც იკმარებს, როგორც ჩანს აღმოსავლეთ მუშქებთან დაკავშირებითაც ამავე მოვლენასთან უნდა გვქონდეს საქმე.

2.3. სენათა მონაწილეობაზე ასეთი ტიპის სამხედრო ექსპედიციაში უნდა მეტყველებდეს კანთა სახელწოდების სვანური ფორმის კენიოხ-ის დაფიქსირება უცხოენოვან წყაროებში არა მხოლოდ ჩრდილო-დასავლეთ შავიზღვისპირეთში, სადაც ეს ბუნებრივია სენათა იქ შეკიდობის გამო (სვანური ნასესხობა ბერძნულში) არამედ სომხეთშიც (როგორც ხანთა სამკვიდროში, ასევე კიდევ უფრო სამხრეთითაც, (სადაც ის ზანური „მადურ“ (კანის) გვერდით ფუნქციონირებს.

მეორე ასეთი სახელი უნდა იყოს ქართთა თვითსახელწოდების სვანური ფორმა ქამდ, რომელიც ბიბლიაშია დადასტურებული (ურ-ქამდამ).

ცნობილია, რომ საერთო-ქართველური სთ კომპლექსი აისახა ქართველურ ენებში არა მოსალოდნელი და კანონზომიერი შესატყვისობებით: ქართ.-სთ: სვან. შთ: ზან. შთ არამედ: ქართ. თ: სვ. შდ: ზან. თ. ე.ი. ქართულსა და ზანურში დაიკარგა კომპლექსის პრეგლი, სიბილიანტური წვერა, ხოლო სვანურში კომპლექსის მეორე წვერი დენტალური ყრუ-ფშვინიერი გამჟღერდა (თ. გამყრელიძე, გ. მაჭავარიანი-1965)

ზემოთ გამოთქვი საერთო-ქართველური ფუძე-ენაში დუბლეტების არსებობის ვარაუდი, ვეჭვობს აქაც ასეთივე შემთხვევასთან უნდა გვქონდეს საქმე.



ებრაულ ქაშდომ-ში -იმ მრავლობითის ნიშანია (შდრ. ნ. მარი-1908 და ი. ჯავახიშვილი-1913).

2.4. საკუთრივ ქართველის მონაწილეობის სასარგებლოდ უნდა შეტყვევებდეს კარღუების სახელის პოინიერება კიდევ უფრო სამხრეთით: ჩრდილო მესოპოტამიაში არსებობს მოსაზრება კარდუ (Kardu) > ქართუ პროცესის შესახებ. დისიმილაციით სი სონანტთან დ-ს მეზობლობის გამო (ქ. ლომთათიძე-1996). ჩემი აზრით, აქ ამოსავალი ქართუ უნდა იყოს, რომელიც ან რ სონანტთან თ-ს ასიმილაციით არის მიღებული: ქართუ>ქარდუ>გარდუ (გრაფიკულად გარდუ || კარდუ) ან ქ. ლომთათიძის იმავე წესის თანახმად ქართუ>ქარტუ>კარტუ (გრაფიკულად ასევე გარდუ || კარდუ) იხ. აგრეთვე მ. ქერდიანი-1999 წ.

3.1. ქართველური ტომების მათ დღევანდელ საცხოვრისიდან ასე შორს, სამხრეთში პერმანენტულმა მოხსენიებამ სათავე დაუდო არაერთ მოსაზრებას ქართველთა პირველსაცხოვრისის შესახებ: ი. ჯავახიშვილი ქართველურ (და სხვა კავკასიელ)ტომებს კავკასიაში სამხრეთიდან მოსულად მიიჩნევდა (ი. ჯავახიშვილი-1950). ხ. ჯანაშიას შემდეგ (ხ. ჯანაშია-1943), ქართველები კავკასიის უდავო ავტოქტონებად მიიჩნევდა, სადავოდ მხოლოდ მათი პირველსაცხოვრისის ლოკალიზაცია ითვლებოდა.

ერთ-ერთი ასეთი ვერსიის თანახმად: „საერთოქართველური ენა მისი დაშლის წინა პერიოდისა შეიძლება ლოკალიზებულ იქნეს არქაული ლექსიკური და ტოპონიმიკური მონაცემების მიხედვით თუ კომპლექსურად, მცირე კავკასიონის დასავლეთი და ცენტრალური ნაწილის შიგან ადგილებში (ამიერკავკასიის შიგანეთი) (თ. გამყრელიძე, ვიარ. თვარუთ-1984)

3.2 საერთო-ქართველური ენის ქრონოლოგიურ დონეზე, რეკონსტრუირებადი ლექსიკა (გეოგრაფიული ლანდშაფტი, ფლორა და ფაუნა)ჩქართველთა პირველსაცხოვრისის ლოკალიზაციას მავარაუდებინებს დიდი კავკასიონის სამხრეთკალთებიდან ზემოხსენებულ მოსხურ მთების ჩათვლით (თანამედროვე ე.წ. სომხეთის შიგანეთის ჩრდილო-დასავლეთი და ცენტრალური ნაწილი)ჩრდილოეთიდან. სამხრეთისაკენ, დასავლეთით კი შავზღუამდე.

სწორედ აქედან ხორციელდებოდა ქართველურ ტომთა ექსპანსია სამხრეთისაკენ ყველა ხელსაყრელ მომენტში და იქ ტერიტორიათა ოკუპაცია, რასაც არქეოლოგიური მასალაც ცხადყოფს (თ. მიქელაძე-1974)

4.1. ჩვეულებრივ „მესხი“ განიხილება „ტაოხი“, „კოლხი“, „აქეიზი“, „კორღუხი“ ტიპის ეთნონიმებთან ერთად და ითვლება იმავე სტრუქტურის სიტყვად: მეს-ხი (ტაო-ხი, კოლ-ხი და სხვ). სპეციალურ ლიტერატურაში არის ამ სიტყვის ეტიმოლოგიზების არაერთი ცდა (იხ. ნ. ხაზარაძე-1993)

4.2. ერთ-ერთი შესაძლებელი ეტიმოლოგია ეთნონიმ მესხისა შეიძლება იყოს „თავდამსხმელი“, „მარბიელი“: *მ-ასხ-ი > მ-ესხ-ი (უშლაუტის გზით). მიძლეობა ასხ-ზმნური ძირიდან (თუ, რა თქმა უნდა, ასხ- ძირში საერთო-ქართველურ დონეზე აღსდგა ს ფონემა, როგორც ეს * მასხ-ში გვაქვს და არა ს) ეს ვარაუდი მესხი-ს შესაძლო ეტიმოლოგიის შესახებ გამიზიარა პროფ. ა. არაბულმა, მისივე ცნობით ამავე ფორმით და მნიშვნელობით ეს სიტყვა შემორჩენილია ქართული ენის ხვესურულ დაილექტში.

ასეთი თვითსახელწოდება არ იქნებოდა მოულოდნელი, ისეთი შემთხვევა ხალხისაგან, როგორცადაც შესხები წარმოდგებიან ასირიული, ლეკურ-ივროლოგიური, ურარტული თუ ბერძნული წერილობითი წყაროების მიხედვით.

5.1. ახალი წელთაღრიცხვის VIII-X საუკუნეებში შესხეთი უკვე მთლიანად ქართვეულია, მეტიც ის გაგებულია როგორც „ზემო ქართლი“ და შედგება ცხრა შრისაგან: 1. სამცხე 2. ჯავახეთი, 3. არტაანი (კოლა-არტაანი), 4. აჭარა, 5. ნივლი, 6. შვეთი, 7. კლარჯეთი, 8. ტაონი (იძერი და ამერი ტაო), 9. სპერი (იხ. პ. ინგოროვა-1954), შესხეთსა და ზღვას შორის ჭანეთია (ლაზეთი).

5.2. ამჟამად, XX საუკუნის დასასრულს მხოლოდ სამცხე-ჯავახეთისაგან შედგება, ის საკუთრივ ქართული (ქართულენოვანი) მხარე, და მის ოდინელ ზანურ მოსახლეობაზე მხოლოდ ჯავახეთის საერთო-ქართველურიდან ნამუკვიდრევი, ალბათ სატომო სახელის (ეონინის), ზანური ფორმა (ს./ქ.* ძვეხ-ქ* ძვეახ-ქართ* ძვეხ || ძვეახ: ზან. ჯავახ.) და არცთუ მრავალრიცხოვანი სუბსტრატული ტოპონიმიკა შეტყვევებს.

ლიტერატურა:

1. თ. კაჭრელიძე, კობ. ივანოვი, 1984 Индоевропейский язык и индоевропейцы. Реконструкция и историко-типологический анализ праязыка и протокультуры. т. 2 Тбилиси. Издательство Тбилисского университета, 1984.
2. თ. კაჭრელიძე, გ. მუსკარაძე-სონანტა სისტემა და აბლაუტი ქართველურ ენებში. საერთო ქართველური სტრუქტურის ტიპოლოგია. თბილისი, მეცნიერება, 1965.
3. დ. ვიკინიშვილი, ეონინი პუნიოსის წარმომავლობისათვის: საქართველოს სსრ მეცნიერებათა აკადემიის ბაცე, ისტორია სურია თბ., 1975 №1 გვ.115-124.
4. ა. დიაკონოვი, Предыстория армянского народа (История Армянского Нагорья с 1500 по 500 г до н. э. Хурриты, лувийцы, протоармяне) Ереван. Издательство Академии Наук Армянской ССР., 1968.
5. გ. თოფურა, ქართულ-ქართველური ეონინიკის ლინგვისტური საკითხები. I. შესხ-ეონინის ისტორიისათვის (წინასწარი მოხსენება): ივროლო-კავკასური ენათმეცნიერება XVII. თბილისი, მეცნიერება., 1970, გვ. 118-122.
6. პ. ინგოროვა, ვიორგი ბერძნულე. ქართველი მწერალი შუათი საუკუნისა. ნარკვევი ძველი საქართველოს ლიტერატურის, კულტურის და სახელმწიფოებრივი ცხოვრების ისტორიიდან. თბილისი, საბჭოთა მწერალი, 1954.
7. ქ. ლომიათაძე, სონანტა მეზობლად ხმულთა გამკვეთრება (დაყრება) ქართველურ ენებში. თბილისი. თბილისის უნივერსიტეტის გამომცემლობა, 1996.
8. ნ. მარი, Основы таблицы к грамматике древнегрузинского языка с предварительным сообщением о родстве грузинского языка с семитическими, спб., 1908.
История таблицы термина "аѣхаз" Известия Академии наук, 1912 стр. 697-706.
9. გ. მუსკარაძე, საერთო-ქართველური კონსონანტური სისტემა თბილისი. თბილისის უნივერსიტეტის გამომცემლობა, 1965.
10. გ. მლოქიშვილი, საქართველოს, კავკასიისა და მდებარე ადრინაქეთის უძველესი მოსახლეობის საკითხისათვის. თბილისი. მეცნიერება., 1965.
11. თ. მჭედიაძე, ძებანი კოლხეთისა და სამხრეთ-აღმოსავლეთი შავი ზღვისპირეთის უძველესი მოსახლეობის ისტორიიდან (ძვ. წ. II-I ათასწლეულებში). თბილისი. მეცნიერება., 1974.
12. გ. იოსელიანი, რამდენიმე საერთო-ქართველური ფუძის შესახებ: ვიორგი როგაკას (საუბილი კრებული).

თბილისი. ქართული ენა. გვ. 141-145, 1997.

13. *კ. ფერინია, ზ. ბარჯელაძე*, ქართველურ ენათა ეტიმოლოგიური ლექსიკონი. თბილისი. თბილისის უნივერსიტეტის გამომცემლობა, 1990.

14. *მ. ქერდიანი*, მასალები ქართველურ ენათა ისტორიულ-მუდარებითი ლექსიკონისათვისა და აზროვნება, I. სამეცნიერო სესია მიძღვნილი აკად. ნიკო მარის დაბადებიდან 120 წლისთავსადმი. 1984 წლის 25 დეკემბერი. მოხსენებათა თეზისები. თბ., გვ. 10-13.

საერთო-ქართველური ენის დიფერენციაციისა და ქართველურ ენათა ურთიერთიმპარტების საკითხისათვის ქუთაისის უნივერსიტეტის მაშაძე, 1996, №1 გვ. 9-17.

ტერმინი ქართველი და მისი მართებული არებების მიხედვით ცვლადი მნიშვნელობები: საქართველოს მეცნიერებათა აკადემია. არნოლდ ჩიქობავას სახელობის ენათმეცნიერების ინსტიტუტი. 58-ე სამეცნიერო სესიის მასალები 1999 წლის 24, 27-29 დეკემბერი. სესია ეძღვნება საქ. მეცნ. აკად. წევრი-კორესპოდენტს პროფესორ ივანე ვეფხვიაშვილის დაბადების 90 წლისთავზე. თბილისი. ქართული ენა. გვ. 1999, 52-55.

ხმულ-თანხმოვანთა სამუელური სისტემის მქონე ენათა მკვირების (აბრუტელების ასახვის წრისათვის წვედილებური სისტემის მქონე ენათა დამწერლობებში ძველი წინა ახლის შავალითზე; საენათმეცნიერო ძიებანი VIII თბილისი. ქართული ენა, 1999, გვ. 69-74.

15. *კ. წერეთელი*, ქართული ენიკური ტერმინის „მესხ“-ის ისტორიისათვის; საქართველოს სსრ მეცნიერებათა აკადემიის მაშაძე, ტ. XV, №2, 1954, გვ. 111-118, 1954.

16. *ნ. ბაზრაძე*, საქართველოს ძველი ისტორიის ენო-პოლიტიკური პრობლემები (მოსხები). თბილისი. მეცნიერება, 1984.

„მესხი“ ენიკური ტერმინის ისტორიისათვის; საქართველოს და ქართველების აღმნიშვნელი უცხოური და ქართული ტერმინოლოგია, თბილისი. მეცნიერება. 1993, გვ. 21-41.

მოსხების ქვეყნის („მოსხიკ“-ს) წარმოქმნისა და დაცემის თარიღის საკითხისათვის; ივანე ჯავახიშვილის სახელობის თბილისის სახელმწიფო უნივერსიტეტის ახალციხის ფილიალი. შრომების კრებული I თბილისი ახალციხე, თბილისის უნივერსიტეტის გამომცემლობა, 1998, გვ. 172-177.

17. *ა. ჯავახიშვილი*, ქართველი ერის ისტორია. წიგნი I და II. თფილისი. სტამბა „შროს“ (გარეკანზე 1914), 1913.

ქართველი ერის ისტორიის შესავალი. წიგნი პირველი. საქართველოს კავკასიისა და მახლობელი აღმოსავლეთის ისტორიულ-ენოლოგიური პრობლემები. თბილისი. საქართველოს სსრ მეცნიერებათა აკადემიის გამომცემლობა, 1950.

18. *ბ. ჯანაშია*, საქართველოს ისტორია. ნაწ. I. უძველესი დროიდან XIX საუკუნის დამდეგამდე სახელმწიფო საშუალო სკოლის უფროსი კლასებისათვის. ს. ჯანაშიას რედაქციით. თბილისი. სახელგამ. (ი. ჯავახიშვილისა და ნ. ბერძენიშვილის თანავტორებით), 1943.

Mikheil Kurdiani

**ON SELF-NAME OF THE COMMON-KARTVELIAN ETHNOS ("MESKH",
"MESKHS")**

Summary

The Common-Kartvelian language, on the stage, which immediately preceded its differentiation into whistling and hushing languages, within this dialectical area was not homogeneous. It is corroborated by names of Kartvelian tribes that are reconstructed by means of historical-comparative method for the chronological level of function of the Common-Kartvelian parent language. These are: Kart, Tush (later-tribes or associations of tribes, who spoke proper Georgian, or whistling-a language), Svanh, Lashkhi (later-tribes or associations of tribes, who spoke proper Svan, or hushing-a language), Megrel, Tchan (later-tribes or associations of tribes, who spoke proper Zan, or hushing-o language)-these ethnonyms live today.

Alongside with them there is one more ethnonym that is reconstructed on the Common-Kartvelian parent language. It is difficult to identify it with separate Kartvelian tribe or association of tribes, because under this name in various historical epochs and in various geographical areas there are mentioned tribes, speaking all three Kartvelian languages-Karts, Svans and Zans. This ethnonym is Meskh.

Possibly, that just Meskh was a self-name of the Common-Kartvelian ethnos that was transferred to new tribes, originated by differentiation of the Common-Kartvelian parent language (formulated according to the sound correspondence that had regular character among these languages). During several thousand years up to now it functions as name of Cautribes or associations of tribes. Today Meskhi is a self-name of one tribe of Karts, and their neighbor Caucasian tribes under this name mention the second tribe of Karts (Tushs). (Similarly, a self-name of the Common-Slavic ethnos "Slaves" appear today as a Western-Slavic ethnos "Slovak", and as well as a self-name of the Southern Slavic ethnos "Slovene").

Usually "Meskh" is considered together with ethnonyms of the type "Tao-hi", "Kol-hi" and is considered as a word of the same structure "Meshi". in the special literature there are several attempts of etymology of this word.

In the paper it is expressed a view, that one possible etymology of the ethnonym "Meskh" may be "fighter", "raider". M-askh-i > M-eskh-i > M-eskh-i (via umlaut) from verbal root of the participle askh- According to information of Prof A.Arabuli, under the same form and meaning this word has survived in the Khevsurian dialect of the Georgian language.

ტარიელ ფუტკარაძე

პალატალიზებული ხმოვნების ისტორიისათვის მართლული მისი სამიხურ-ჯავახურ დიალექტში

სამცხურსა და ჯავახურს ჩვენ ერთ დიალექტად წარმოვადგენთ (მდრ., შ. ძიძიგური, 1970, გვ. 139; I. გივინიშვილი, ვ. თოფურია, I. ქეთარაძე, 1961; ა. მარტიროსოვი, 1984; გრ. ბერიძე, 1988 და სხვ.).

შენიშნა: ჩვენს საკანდიდატო დისერტაციაში სამუშაო ტერმინად გამოყენებულ გვექონდა ტერმინი „მესხურ-ჯავახური“; კერძოდ, ვწერდით: ტერმინში „მესხეთ-ჯავახეთი“ იგულისხმება სამცხე და ჯავახეთი. „მესხეთ-ჯავახეთის“ არჩევა სამუშაო ტერმინად მხოლოდ ტრადიციით არის შეპირობებული (ტ. ფუტკარაძე, 1986, გვ. 4). შემდგომ გამოქვეყნებულ ნაშრომებში (ბ. ჯორბენაძე, 1989 და მ. ბერიძე, 1993) განვითარდა აზრი, რომ ლინგვისტურ ლიტერატურაშიც სასურველია, დამტკიცდეს ტერმინი სამცხურ-ჯავახური; ამდენად, ფაქტობრივად, რეალურად დადგა არა მხოლოდ მესხურად და ჯავახურად წოდებული დიალექტების ერთ კოლოდ განხილვის, არამედ მის აღმნიშვნელად ტერმინის „სამცხურ-ჯავახურის“ დამკვიდრების აუცილებლობის საკითხიც (სათანადო მსჯელობა და ლიტერატურის დაწვრილებით მინიხილვა იხ. მ. ბერიძე, 1993, 13).

სამეცნიერო ლიტერატურიდან ცნობილია, რომ სამცხურ-ჯავახურში, მსგავსად მოხურისა, უ და ო ბგერები ძირითადად გამოვლინდება უი და უე კომპლექსების ნაცვლად; მაგ., გოლი (გველი), კორციხი, შონიერი, ქოყანა, ყოლიფერი, ქოშ, გორღზე, ქოჯრი (ქვევრი), ძოლი (ძველი, ჩონ, ჩონი, გოყოფა (გვეყოფა)... მეტათეზისი: ოქსი (ექვსი), შოგინახა (შეგინახა)...შული, შულდისარი, შულჯურ...ამისთან და სხვა (ა. მარტიროსოვი 1984, 13). აქვე აღსანიშნავია, რომ ა გვეხვება თურქულიდან ნასესხებ სიტყვებში.

საინტერესოა იმის დაფიქსირებაც, რომ თურქულიდან ნასესხებ იმავე სიტყვებში აჭარულში არც პალატალიზებული ა და არც ო და უ ბგერები გამოვლინდება: ყველა სათანადო პოზიციაში აჭარულში მხოლოდ ა, ე, ო, უ ფონემები ჩანს.

ა. მარტიროსოვისევე დაკვირვებით, პალატალიზებული ხმოვნები ძირითადად უფროსი თაობის მეტყველებასში დასტურდება.

მ. ბერიძის აზრით, „ძირითადად, უმლაუტანი ხმოვნები მიიღება კბილბაგისმიერ ე-ს მეზობლობაში ი და ე ხმოვნების ლაბიალიზაციით“; იქვე აღნიშნულია, რომ ხშირად უ მიღებულია უ-სგან და წარმოადგენს უაუაუი პროცესის შედეგს. ეს პროცესი სომხურში, როგორც წესი, წარმოადგენილია საბოლოო საფეხურით; უ გვაქვს მხოლოდ

იქ, სადაც ფონემატური სტრუქტურა კრძალავს უ-ს გამოვლენას: კალოები→კალუები→კალუები; ძალოები→ძალუები→ძალუები“ (მ. ბერიძე, 1993, 19).

ჩვენი აზრით, სამცხურ-ჯავახურში, და საერთოდ, ქართულში, იქ, სადაც გვაქვს ბირველი ოქო, უქუ ბგერები, ამოსავლად უნდა ვივარაუდოთ წვეილბავისმიერი ნარალოვანი სონორი+იქ. ამის საფუძველს იძლევა არა მხოლოდ ის, რომ თანამედროვე ქართული ენის დიალექტებში, ვ. ალოფონთან შედარებით, ძირითადია უ (დაწვრილებით ის. ტ. ფუტკარაძე, ა. ლომთაძე, ლ. ხაჭაპურიძე, 1998, არამედ ისიც, რომ შეუძლებელია ლაბიალური ხმოვნისათვის წინა საფეხურად მივიჩნიოთ კბილბავისნიერი თანხმოვანი +იქ.

თუნდაც უ-ს პოზიტივება სადავო რომ არ იყოს, უქო-ს წინა საფეხურად უიქუე უნდა დავსახოთ: ვი→უი→უ და ვუ→უე→უ ფოველ შემთხვევაში, უი, უე კომპლექსები უ, ო-ს ნაცვლად იმ დიალექტში ვლინდება, სადაც იმლება პალატალიზებული ბგერების არტიკულაცია-აქტის ჩვევები.

რაც შეეხება კალოები→კალუები→კალუები პროცესს: უ-ს არსებობა უ-ს, აკრძალვის გამო, ჩვენითვის მისაღებად და არგუმენტირებულად არ ჩანს (ასევე მოუღებელია გრ. იმნიშვილის, ა. მარტიროსოვის და სხვათა პოზიციები; მათი კრიტიკისათვის (იხ. მ. ბერიძე, 1993). კვლევის ამ ეტაპზე უფრო ლოგიკურად გვეჩვენება შემდეგი ვარაუდი: პალოები→პალუები→პალუები→პალუები (→პალიები) პროცესი, ერთი მხრივ, შეპრობებულია ხმოვანთკომპლექსის გამარტივების ტენდენციით (ოე→უე), მეორე მხრივ კ-პერცეპციულ ბაზისში პალატალიზებული ხმოვნის ეტალონის არსებობით (უე→უე; უ-ს გავლენით ხდება უ-ს პალატალიზება) და შესამე მხრივ-მორფოლოგიური აკრძალვით; კრძალვ. მორფემათა ზღვარზე ფერხდება უე→უე→ო პროცესის განვითარება; მრავლობითი რიცხვის ნიშნის პოზიტივება აუცილებელია, ამდენად უე კომპლექსი გვაძლევს უე-ს, ეს უკანასკნელი კი-უიე-ს, შემდეგ კი, პალატალიზებული ხმოვნების შემოჭრა-დამკვიდრების ხელისშესაშლელად, ენაში არსებული თვითიმუნიაციის ტენდენციის გამო, ხდება დელაბიალიზება (დაწვრილებით ის. ტ. ფუტკარაძე, 1998; შდრ., გრ. იმნიშვილი, 1953, 176; მ. ბერიძე, 1993, 55); შდრ. მაგ., შეგროვება→შეგროვება→შეგროვება (შდრ., აჭარ., შეგრუება!)→შეგრუება (ინგილოური)|შეგრუება|შეგრუება (სამცხ.)...

დასკვნის სახით შეიძლება ითქვას: სამცხურ-ჯავახურში უ და ო ხმოვანების გამოჩენა მხოლოდ უე, უი კომპლექსების ნაცვლად, უნდა აიხსნას თურქული ენის გავლენით აჭარ ქართველთა პერცეპციულ ბაზისში ო-ს და უ-ს ეტალონთა გაჩენით. თურქულის გავლენის შეძენიერებასთან ერთად, თანდათანობით, მოძავალი, ახალგაზრდა თაობების მეტყველებაში ისევე უი, უე კომპლექსების „გავლენის“ ალბათობა მატულობს.

შენიშვნა: სამეცნიერო ლიტერატურაში გამოთქმულია მოსაზრება, რომ უმლაუტიანი ხმოვნები (ჩვენი ტერმინოლოგიით პალატალიზებული ხმოვნებო-ტ. ფ.) არსებობს ქართულ მეტყველებაშიც (გრ. იმანიშვილი, 1974, 134; ბ. ჯორბენაძე, 1989, გვ. 293...); ა, ო, უ ხმოვანები მართლაც დასტურდება სოფ. რეხას მოსახლეობის მეტყველებაში, მაგრამ, ვინაიდან ისინი ჩამოსახლებულნი არიან ჯავახეთიდან, მათი მეტყველებაც სამცხურ-ჯავახურის თვალსაზრისით უნდა განვიხილოთ და არა ქართული დიალექტისა. უმლაუტიანი ხმოვნები (ჩვენი ტერმინოლოგიით პალატალიზებული ხმოვნები - ტ. ფ.)

არსებობს ქართლურ მეტყველებაშიც (გრ. იმანიშვილი, 1974, გვ. 134; ბ. ჯორბენაძე, 1989, გვ. 293...); ა, ო, უ ხმოვნები მართლაც დასტურდება სოფ. რეხას მოსახლეობის მეტყველებაში, მაგრამ ვინაიდან ისინი ჩამოსახლებულნი არიან ჯავახეთიდან, მათ მეტყველებაც სამცხურ-ჯავახურის თვალსაზრისით უნდა განვიხილოთ და არა როგორც ქართლური დიალექტისა. ამგვარად, ქართლურში პალატალიზებული ხმოვნების პოზიტიურობაზე ვერ ვილაპარაკებთ.

ლიტერატურა:

1. გრ. ბერაძე, ქართული ენის ჯავახური კლდე, თბ., 1988.
2. შ. ბერაძე, სამცხურის ძირითადი თავისებურებანი, საკანდიდატო დისერტაცია, თბ., 1993.
3. ი. კეცელიძე, ვ. თოფურია, ი. ქეთარაძე, ქართული დიალექტოლოგია, I, თბ., 1961ს.
4. გრ. იმანიშვილი, უმლაუტი ინგლისურში, იკვ V, თბ., 1953.
5. გრ. იმანიშვილი, ქართლური დიალექტი, I, თბ., 1974.
6. ა. მარტიროსივი, ქართული ენის ჯავახური დიალექტი, თბ., 1984.
7. ტ. ფუტყარაძე, სახელის ფორმალური თავისებურებანი ქართული ენის სამხრეთ-დასავლურ დიალექტებში, საკანდიდატო დისერტაცია, თბ., 1986.
8. ტ. ფუტყარაძე, თანამედროვე ქართული ენის ხმოვანთა სისტემა, სადოქტორო დისერტაცია, თბ., 1998.
9. ტ. ფუტყარაძე, ა. ლომიძე, ლ. ზაქაურიძე, 1998-ტ. ფუტყარაძე, ა. ლომიძე, ლ. ზაქაურიძე, უ/ვ? და უ ბგერათა განაწილებისათვის ქართული ენის დიალექტებში-1 ქუთაისური სუბრეგტი V, სიმპოზიუმის მასალები, ქუთაისი, 1998.
10. შ. იხივური, ქართული დიალექტოლოგიური ძეგლი, თბ., 1970.
11. ბ. ჯორბენაძე, ქართული დიალექტოლოგია, I, თბ., 1989.

Tariel Putkaradze

ON THE HISTORY OF PALATALIZED VOWELS IN SAMTSKHE JAVAKHIAN DIALECT Summary

Ö and ü are anticipated as the medial stage of the natural processes of we↔o and wi↔u in the Georgian language. As a rule ö and ü are not revealed in Georgian as their standarts are not represented in the perceptual basis of Georgians.

In the perceptual basis of Georgians of Samtskhe-Javakhian the standards of palatalized vowels were established by the influence of the Turkish Language.

This phenomenon supported the activation of the potential process as we↔ö and wi↔ü.

მერაბ ბერიძე

შუაპარაპის ისტორია-მტიოლოგიისათვის

მეძიეულობა სამცხე-ჯავახეთში სამეურნეო საქმიანობის გავრცელებული ფორმა იყო. ბევრი ადგილის სახელი დაუკავშირდა „მთას“.

შუაკარაყი ახალციხიდან 80 კმ-ზე მდებარეობს ალპურ ზონაში. ადრე იგი ეკუთვნოდა ანდრიაწმინდას, მისი ზედა მთა იყო (ქვედა მთად იყენებდნენ *ოტუმასა* და *ბადალოენთ ქლას*). მე-20 საუკუნის 50-იანი წლებიდან შუაკარაყი გადაეცა *აბისა* და *ჭაჭარაქის* მოსახლეობას.

აღმოსავლეთიდან შუაკარაყისაკენ აღის ვზა ანდრიაწმინდიდან, გაივლის *ანდას*, *სათიბებს*, *თეთრწყაროს* და *ბრძნე წყაროს* ასევე აღის ვზა ჩრდილოეთიდან სოფ. *ბაკის*, *ტაძახშელის* და *აბის ქვედა მთის* გავლით.

შუაკარაყში არის ნასოფლარი. ვაკე ადგილია, დასავლეთიდან მას ესაზღვრება *შაბანდელის მთა*, ხოლო აღმოსავლეთიდან სოფ. *ლორელის* საძოვრები და *თიქანი* შაბანდელის ბრძნა სოფ. საძეღის ფერები. ჩრდილოეთიდან შუაკარაყს აკრავს ტყე და *სალორე* ხეე.

შუაკარაყს ჩრდილო-დასავლეთით ესაზღვრება ნასოფლარი *ჭოჭები* და ჩაუდის *ჭოჭების* დეღე, რომლის ფერდობებსაც ქვიდა ლიშხები. *ჭოჭები* სათავეს იღებს შუაკარაყიდან და შედის ტყეში. მის სათავეშია წყარო – *ბოტივამხეთქი*. ოთხიოდე კილომეტრზე შუაკარაყიდან არის ქვიანი ადგილი *ქვანსობილა*, ხოლო სამხრეთით წითულქვებზე გამომაკალი წყარო – *წითელწყარო* და აქლეშის სადგომი, საძოვარი. სამხრეთ-აღმოსავლეთით არის *ჩახრილო/ჩხრიალო* (წყარო) და *ჩხრიალოს* (*ჩახრიალოს*) მთა, რომლის ფერდობებზე სათიბებში ბევრია წყალი.

შუაკარაყის სამხრეთ კალთებზეა ნასოფლარი *ოღუნდა*, რომელიც გადმოსცქერის ნასოფლარებს: *კანტიეთსა* და *ჩრანს*.

როგორც ითქვა, შუაკარაყი ნასოფლარია, მაგრამ დღეს ამ სახელით მხოლოდ ნასოფლარი არ არის ცნობილი. შუაკარაყი ვრცელი ტერიტორიაა, დაახლოებით 100 კექტარი, რომელსაც სათიბებად და საძოვრებად იყენებენ, ამიტომაც იწვევს განსაკუთრებულ ინტერესს ეს სახელი.

ხალხური ეტიმოლოგიით „ერთ-ერთი ბრძოლის დროს შუაში იდგა დიდი კარაყი და ამიტომ დაერქვა სახელი“.

სახელი გამჭვირვალეა და შეიძლება ასე დაიშალოს: *შუა კარაყი* სავარაუდებელია, რომ იყო, ვთქვათ ზემო კარაყი, ქვემო კარაყი და აქედან – შუაკარაყი, მაგრამ ასეთი

რამ არ ჩანს. თუ ხალხურ ეტიმოლოგიას გავემიჯნებით, შეიძლება სხვა ვარაუდი, რომ ორ მთას შორის *შამანტეგლას* და *ჩხრიალოს* შორის მდებარეობის გამო ეწოდება ამ მთას შუაკარავი. არის თუ არა შესაძლებელი, რომ ადგილს წოდებოდა კარავი – სასა მიხედვით, „საჩრდილობელი“ – ეწოდების სახლთა სამეზაურით ნარმათა და ღართა შექერლთა, ვინა ჭობთა მალიად ავებულთა“.

უფიქრობთ, სწორედ ამ საკითხთან არის დაკავშირებული ჯავახეთის ნასოფლარს *არეშის* სახელი.

ადგილობრივთა შეტყველებაში გამოითქმის, როგორც *არეში*, ისე *მარეში*, ოღონდ, როდესაც დაყინებით გააშორებინებ, ჰაეს აღარ ამბობენ, ე. ი. უფრო გავრცელებული ვარიანტი არის *არეში*.

ნასოფლარი მდებარეობს ჯავახეთის პლატოს პირზე, გადასცქერის დღევანდელ *თმოვკს*, *თმოვკის ციხეს*, *კერთაყნის* ქვაბებს. მილიანად კი მტკვრის ხეობას, რომელშიც მოჩანს მტკვრის გარდა, ორი შესანიშნავი ტბა – წუნდის და ბერთაყნისა. ბოლო დრომდე იგი იყო ნასოფლარ *დანკალის* ტერიტორია *დანკალსა* და *კუშურდოს* შორის, *დანკალის* აღმოსავლეთით. იგი ზის ჯავახეთის პლატოს კბიდან გაყოლებულ სოფელს *არეში*, *კერძოდ*, თუ აწინიდან მოვეყვებით: *აფნია*, *გოჯაშენი*, *დანკალი*, *ჯიუტმალა*, *არეში*, *კუშურდო*. ჩამოთვლილ ადგილთაგან ყველაზე ადრე *არეში*ა დაცლილი მოსახლეობისაგან, რადგან სხვებს (ნასოფლარებს) ჯერ კიდევ აქვთ შერჩენილი ნასახლარები, ეკლესიები და სხვა.

არეში ცნობილია სვეტით. „ბაზისი და მასში ჩასმული ქვის ოთხკუთხედი მოგრძო სვეტი 1942 წლის აგვისტოში აღმოაჩინეს ვარძიის მუზეუმის თანამშრომლებმა *არეშის* ნასოფლარში (ახალქალაქის რაიონი). დაცვის მიზნით 1959 წელს გადატანილი იქნა *კუშურდოს* ტაძრის ეზოში, სადაც ამჟამად დგას [1,77]“.

გოგაშენლთა მტკიცებით, გ. კაპანაძეს, როდესაც იყო ახალციხის მუზეუმის დირექტორი, წაუღია *არეში*დან ექსკავატორის გამოყენებით „დიდი გახერტილი შავი ქვა, კიდევ რაღაც მოჩუქურთმებული ქვები“. ბაზისს აქვს წარწერები, რომელთა პალეოგრაფიული ანალიზის საფუძველზე ირკვევა, რომ იგი IX-X საუკუნეებისა უნდა იყოს, ხოლო მოხსენიებულ პართა მიხედვით 881-891 წლებით შეიძლება შემოვიფარგლოთ [1,77]. წარწერაში დაფიქსირებულია ჩვენთვის საინტერესო ნასოფლარის სახელი, ამიტომ მოვიყვანთ მას: „ტემან გურგენ კურაპალატისამან, შესწირა არ(ე)შტი ს(ა)ყრ(ი)სა კ(უ)მ(უ)რდ(ო)მსასად [1,79]“.

ფრჩხილებში მითითებულია ჩვენთვის საინტერესო სიტყვათა გამოტოვებული ასოები (დაქარაგმებული). ამ წარწერაში *კუშურდო* უფრო ადრე მოხსენიება, ვიდრე ტაძარი აშენდებოდა. *არეშტი*, რომელიც შეიძლება წყვილითიო, როგორც არშტი [1,77], დღევანდელი *არეშა*. ეს უცილობლად დასტურდება იმითაც, რომ ნასოფლარს, სადაც სტელა იდგა, დღეს ასე ჰქვია, ამიტომ *არშტი*ს ვარიანტი უნდა გამოირიცხოს. რაც შეეხება - ტი და ბოლოებს, ასეთი დაბოლოებები თუ ბგერათკომპლექსები შეიძლება ჩამოსცილდეს ჯავახეთის ტოპონიმთაში. შდრ.: ვერტაში – ვერტა; განძანი – განძა; ფოკანი – ფოკა და სხვ.

არეში არ აღუწერიათ „გურჯისტანის ვილაეთის დიდი დავითის“ შედგენისას. როგორც ჩანს, იგი ძალიან ადრეა გაუქცარილებული. სხვა რაიმე ცნობა არეშის შესახებ საისტორიო წყაროებში არ გავგაჩნია.

არეში საკმაოდ გავრცელებული სახელი ყოფილია[2]. ლ. ჭილაშვილს განხილული აქვს ჯავახეთის არეშის გარდა ოთხი პუნქტი: *ჭერეთში* (ყვარელის რაიონი), არაგვის ხეობაში და შირვანში (აზერბაიჯანში), რომელთაც შეიძლება დაეუმატოთ ქალაქი *არიშე*, რომელიც ეგვიპტეში მდებარეობს და რომლის შესახებაც ცნობას ვხვდებით IX საუკუნის ეგვიპტელი ავტორის... თხზულებებში[2,164]. ნ. ჭილაშვილი წერს: „ყოველივე ზემოთ აღნიშნული გეოგრაფიკული პუნქტი, რომ სახელთა იდენტურობა შემთხვევითი არ უნდა იყოს და საქმე უნდა გექონდეს რაღაც ნიშნით გამოჩენულ ზოგად სახელთან, რაც განსაკორებით არის ნიშნული, პუნქტების სახელდებაში ახალი ელემენტის გაჩენა საულისხმოა IX საუკუნის ახლოს[2,165]“.

არეში ეტიმოლოგიას მეცნიერი უკავშირებს არაბულ ზმნას არშ, რომლისგანაც მიღებული უნდა იყოს სახელი – ტახტი, კარავი[2,164-165]. ამ აზრს „ამაგრებს ის გარემოება, რომ მისი გამოჩენა მაინცდამაინც არაბების საქართველოში მძლავრობის ხანას ემთხვევა. ადრე ეს სახელი არსად არ არის დაფიქსირებული. ასეთი სახელის აღმოცენება ზემოთ აღნიშნული არეშების ადგილზე ალბათ ცალკეულ სამხედრო ოპერაციასთან უნდა იყოს დაკავშირებული და ახალი სახელის გაჩენა ქრონოლოგიურადაც ამის მიხედვით უნდა იყოს განსაზღვრული[2, 165].

საომარ ოპერაციებსა და კარავს თუ დაუკავშირებთ სახელს, ადვილი წარმოსადგენი იქნება, რა ვითარებაში იყო ჯავახეთი IX საუკუნის ახლო ხანებში არაბობის ხელში, როდესაც არეში ერქმეოდა დასახლებულ პუნქტს, იცვლებოდა სოფლის სახელი, ან ახალ ადგილზე წინდებოდა იგი. საინტერესოა, IX საუკუნეში სტელაზე დაფიქსირებულია უკვე ახლადშექმნილი სახელი. არც ეს არის მოულოდნელი.

არეშის ფონეტიკურ ვარიანტად მიჩნეულია არიში, ამიტომ არიშიანთა გვარი *ჭერეთში* და საარიშიანო დაკავშირებულია არეშთან[2,168-173]. თავდაპირველად არიშიანი „სახელი ჩანს“^[1], ხოლო შემდეგ „ჭერეთის ერისთავი იღებს მეფის კარზე არიშიანის ადგილზე ჯდომის უფლებას, რაც ცხადად განმარტავს არიშიანის წარმოშობით საგვარეულო და უფლებრივად სახელმწიფოებრივ სტატუსს. ცხადია, სახელი ისეთიანად არის ნაწარმოები ადგილის მიხედვით, როგორც ორბელიანი, ბედიანი, დადიანი და სხვა [2,171]“.

წყაროებში ამ ფუძიდან ნაწარმოები გვარები სხვაგვარად გვხვდება: „უცხოური წარმომავლობის სიტყვა იქცა არა მხოლოდ ადგილის აღმნიშვნელ სახელად, ის ჭერეთის არეშის მიხედვით საგვარეულო სახელწოდებაში აისახა. სხვა შემთხვევაში ვხვდებით მისგან ნაწარმოებ გვარებს და სახელებს, როგორცაა არეშიშვილი, არეშიძე...[2,171]

მართალია, არეში და არიში ფონეტიკურ ვარიანტად არის მიჩნეული, მაგრამ ადვილი შესაძლებელია, რომ არეშისგან – იანის დართვის შემდეგ მიგველო არიშიანი ასიმილაციის გზით. ამ მოსაზრების სასარგებლოდ მეტყველებს *არეშიშვილი* და *არეშიძე*, სადაც ფუძე არეშიად არის წარმოდგენილი. *არეშიძე* საკმაოდ გავრცელებული გვარია საქართველოში ამ გვარისას 960 -ს ითვლიან[3,26]. არეში- ფუძიდან გარდა ზემოთ

აღნიშნული არემიშვილისა, გვაქვს ამ გვარიდან მიღებული არაქართულად გაფორმებულ არემოვი. ეს ფორმა ჩნდება მე-19 საუკუნეში [4,220]. „არემიშვილები იყვნენ აგრეთვე ხატის თვლეთის მემამულეები [4,220]“. მოგვიანებით არემოვები სომხად „მოხათლეს“ (ვარზუნო, ეცო, ღურნუკი, ენაგეთი) [4,220]. ასე რომ, დღეს, თბილისისა და მცხეთაში გავრცელებული გვარი არემოვი გასომხებული ქართველებია. არემოვის ფონეტიკური ვარიანტია არემოვი.

ზემოთ ლ. ჭილაშვილის მიერ ნაჩვენები იყო გეოგრაფიული პუნქტიდან (არემი) მიღებული სახელი არიმიანი, რასაც ისტორიული საფუძველი აქვს და სარწმუნოა. მაშინ უნდა დაეუწყათ სხვა პროცესიც, კერძოდ, არიმიანისაგან მივიღეთ არემოვი და არემიშვილი, რადგან თუ ადგილის სახელიდან მივიღებდით აღნიშნულ გვარებს, მაშინ უეჭველად უნდა გაჩენილიყო წარმომავლობის – ელ სუფიქსი, როგორც ეს მოხდა სხვა შემთხვევაში (შდრ. ბანძელაძე, კახეთელიძე და სხვა.) არიშანში – იან მაწარმოების ჩამოსორების შემდეგ არიშ/არეშ გაგებულ იქნა საკუთარ სახელად და გაფორმდა მოგვიანებით გვარის მაწარმოებელი სხვა სუფიქსებით. ამიტომ მივიღეთ არემიშვილების პარალელურად არემაშვილებიც [4,219], მითუმეტეს, რომ არემიშვილები აზნაურებიც ყოფილან, მოგვიანებით შემამულეებიც [4,220] და იქნებ შეიძლება მათი დაკავშირება არემიანთა ცნობილ საგვარეულოსთან. გასათვალისწინებელია აგრეთვე, რომ „არემიშვილები ცხოვრობდნენ სოფ. არეშევანში (მოგვიანებით ვარზუნო) [4,219].“

არემის ეტიმოლოგიის გარკვეულ პრობლემას ქმნის სტელის წარწერის დაბოლოება - ტი. არაბულიდან არეშ სიტყვის შემოსვლა უნდა მომხდარიყო ენაში, როგორც ეს საერთოდ ხდება ხოლმე და შემდეგ დარქმეოდა ადგილს.

დღეს რომ ეს სიტყვა ლექსიკაში არ გვხვდება და არც ლიტერატურით დასტურდება, ამას არა აქვს მნიშვნელობა. ასე მოხდა კაღა-ს შემთხვევაში, ციხის აღმნიშვნელად როდესაც შემოვიდა ეს სიტყვა ენაში. ბევრი კაღა/ყაღა გვხვდება დღევანდელ საქართველოს ტოპონიმიში, მაგრამ იგი კვლავ ქართულმა ციხემ შეცვალა, ისევე, როგორც თურქული ადა (კუნძული, მახვილკუნძული, მდინარის მონაკვეთი). თავის დროზე ამ სიტყვამ ამოავლო ენიდან (დაალექტიდან) შესაბამისი ობიექტის სახელი ხერთვისი, მაგრამ ადგილი საბოლოოდ მაინც ვერ დაიმკვიდრა ენაში, შემოავრნა მხოლოდ ტოპონიმიში. ამდენად არემიც, როგორც კარვის აღმნიშვნელი სახელი, გაქრა არაბობასთან ერთად. ამიტომ სავარაუდებელია, რომ არემი თავის დროზე შეიძლება გაფორმებული ყოფილიყო რომელიმე მაწარმოებელთან, უბრალოდ დაბოლოებით. ასეთი ჩანს - ტი. იგი დაფიქსირებულია სამხრეთ საქართველოში - ტ-ი // ტა- (შდრ. შეიდრევანტა) თავისი ფშვინიერი - თ-ი//თა- და მელერი - ღი- ღა- ვარიანტებით, რომლებიც ადგილის სახელს აფორმებდნენ.

არემის ენიდან ამოვარდნას ხელი შეუწყო კარავის უფლებების აღდგენამ, შუაკარავის შესახებ არსებობს ვადმოცემა: „თამარ მეფე თავის ლაშქარს მტერთან საბრძოლველად აცილებდა. ისინი ერთ დიდ მთაზე დაბანაკებულან, გაუშლიათ სამი კარავი. მტერს თამარის ჩუმად შეპყრობა განუზრახავს და მოღალატეებისათვის უკითხავთ, თუ რომელ კარავში იყო თამარი. მოღალატეს უთქვია – შუაკარავში. მტერს თამარი ვერ ჩაუგდა

ხელში. ისინი დამარცხებულან. თამარს მოღალატეები დაუსჯია. იმ ადგილს კი სამუდამოდ შერჩა სახელი *შუაკარავი*. მეორე ვარიანტი: „დიდი მთაა სამხრეთით სოფელ ტბეთის მხლობლად. გადმოცემით სოფელ ტბეთში უსწავლია შოთა რუსთაველს. *შუაკარავში* უცხოვრია თამარ დედოფალს. როგორც მას შახთან ჰქონია ჩხუბი (ბრძოლა), აქ ყოფილა დაბანაკებული თავისი ჯარით. წერილი მიუტანიათ შოთასგან თამარ დედოფლისათვის. ტბეთიდან წერილის მომტან კაცისათვის თამარის კარავი უჭვენებიათ ყველაზე შუაში ყოფილა. აი, ამგერ *შუაკარავი* იქ ცხოვრობს თამარ დედოფალი და აქედან დარქმევია ამ მთას *შუაკარავი*[5].“ თუ ამ თქმულებებს მოვაშორებთ თამარ მეფის სახელს, როგორც სამხრეთ საქართველოს თითქმის ყველა თქმულების სამკაულს, დაგვრჩება ბრძოლებთან დაკავშირებული თქმულება. ბრძოლებთან დაკავშირებული სახელი. ადვილი სავარაუდებელია, რომ სწორედ საბრძოლო *კარავის* გამო შერქმეოდა ამ ადგილს სახელი ისევე, როგორც *არეში*.

ლიტერატურა:

1. ჯ. ხლოვერა, *კუმურდო* (ტაძრის ეპიგრაფიკა), თბ., 1994.
2. ლ. ჭილაშვილი, *არეში*, თბ., 1991.
3. ა. სურგულაძე, *ა. თოთაძე, გვარ სახელები საქართველოში*, თბ., 1997.
4. ა. აბუასყალი, *ქართული გვარ-სახელები*, თბ., 1994.
5. თქმულება მოგვაწოდა თხუ ახალციხის ფილიალის თანამშრომელმა გ. ქურასხელიანმა.

Merab Beridze

ABOUT SHUAKARAVI'S HISTORY-ETYOLOGY

Summary

The name Shuakaravi would be connected to the fighting tent. The tent as a place name, only in Arabic variant, is meeting us in Javakheti as Areshi.

მარინე ბერიძე

თსო360თი ბრძანებებითი საკითხისათვის სამცხე-ჯავახეთში

სამცხურ-ჯავახურში ფართოდ არის გამოყენებული თხოვნით-წაქეზებითი შინაარსის II პირის ბრძანებითი, რომელიც II კავშირებითი ფორმას იყენებს. ბოლო ხმოვანი ამ ფორმებში ყოველთვის მახვილიანია და გრძლად წარმოითქმის, ინტონაციურად კითხვის ელფერსაც შეიცავს: გააკეთო! წახვიდე! დაჭრა!... როცა წინადადება შერწყმულია და რამდენიმე ფორმა ასეთი ბრძანებითისა ერთმანეთს მოსდევს, ეს ინტონაცია მხოლოდ უკანასკნელს ახლავს: „მოხვიდე, მოიტანო!“, „გოგოჯან, წახვიდე, მამაშენ საჭმელი წაუღო!“ სამცხურ-ჯავახურის თხოვნითი ბრძანებითი ორგვარ მნიშვნელობას გვიჩვენებს: „წახვიდე!“.

1. კარგი იქნება, რომ წახვიდე, წადი, რა! 2. წადი, რატომ არ მიდიხარ, წადი, რა! მსგავსი მოვლენა დადასტურებულია ინგილოურშიც. აქაც თხოვნითი ბრძანებითი გადმოსაცემად | კავშირებითა გამოყენებული: შენ მე მოვამოლო, ახლა შენ მე მომამოლო! სამცხურისაგან განსხვავებით ინგილოურის თხოვნით-წაქეზებით ფორმებში გაბატონებულია მხოლოდ ო-თი ნაწარმოები კავშირებითები: მამცო, შეხულო, მათანო...

გრ. იმნაიშვილი ვარაუდობს, რომ შესაძლოა ინგილოურში დაძოწებული ო ნაშთი იყოს ფშაურისებრი -ოდი ხუფიქისა [1, 246]. ზოგი მკვლევარი კი თხოვნითი ბრძანებითის აღნიშნული ფორმების არსებობას უცხოენოვანი ვარემოს გაკლენად მიიჩნევს და თვლის, რომ ასეთი ფორმები კალკირებაა აზერბაიჯანული ენის პირობითი კილოსი, რომელსაც მეორე პირში თხოვნა – ბრძანების ემოციურ-ექსპრესიული ა ნაწილაკი დაერთვის [2, 35].

ამ მოსაზრებათა გაზიარება ჭირს. ვფიქრობთ, ამ მოვლენის საფუძველი ქართული ენის შინაგან ბუნებაშია საძიებელი.

საქმეს ერთგვარად ართულებს ის ბუნდოვანება და სიჭრელე, რაც საერთოდ ახლავს ბრძანებითობის საკითხს ქართულში.

ბრძანებითი თანამედროვე ქართულში ცალკე ნაკვთად არ გმოიყოფა. მას განიხილავენ კილოს კატეგორიებში, მაგრამ დღეს ხომ დაპირისპირებანი: თხრობით-ბრძანებითი, კავშირებით-ბრძანებითი მხოლოდ სემანტიკური ხასათისაა, რადგან ბრძანებითი გადმოიცხვან ან ერთი, ან მეორე კილოს ფორმებით. სირთულეა დიალექტების კვლევის დროსაც – აქ ჩნდება საჭიროება, გავმეჯნოთ ე. წ. კატეგორიული („ნამდვილი ბრძანებითი“, „საკუთრი ბრძანებითი“) ბრძანებითი და ე. წ. თხოვნითი ბრძანებითის ფორმები. თხოვნითი ბრძანებითი დამასხაიათებელა ქართული ენის დიალექტთა ერთი ნაწილისათვის. ძირითადი საშუალებები

მისი გამოხატვის ასეთია:

ა). ბრძანებითის ან სხვა კილოს ფორმას დაერთვის ნაწილაკი: გაკეთულ, გაკეთოდ (თუშ.), გაამზადელა (ფშ.)...[3]

ბ) ამა თუ იმ ნაკეთის ფორმა ინტონაციისა თუ კონტექსტის მიხედვით იძენს ბრძანებითობის გაგებას: სამცხურ-ჯავხურისა და ინგილოურის ზემოთ აღნიშნულ ფორმებს აქ გვერდით უდგას ფშაური გააკეთოდი, გააკეთოდე ფორმებიც. ამათგან პირველი ხოლმეობითის ფორმა და ფშაურში თხოვნით-ბრძანებითს, ან როგორც მას ზოგჯერ უწოდებენ, მომავლის ბრძანებითსაც გამოხატავს ხოლმე. გაამზადოდე, გააკეთოდე ტიპის ფორმები დამოწმებულია მთიულურშიც. ესენი კავშირებითებად არიან მიჩნეული[4].

გ. წ. კატეგორიულ ბრძანებითად ქართულში მიჩნეულია ნამყო ძირითადის II S პირის ფორმით გამოხატული ბრძანებითი.

ის, რომ ნამყო ძირითადის II S პირის ფორმებზე დაყრდნობილ ბრძანებითს განსაკუთრებით პრიორიტეტული ადგილი უჭირავს ბრძანებითობის გამოხატვის როგორც ძველ, ისე თანამედროვე სისტემაში უდავოა. სრწმუნო ჩანს მოსაზრება, რომ თავდაპირველი ბრძანებითის ფორმები II პირისა და წართქმითი შინაარსისა უნდა ყოფილიყო[5]. ამასთან, ბრძანებითის სფეროში უკვე ძველსავე ქართულში ჯოტად იჭრება თხრობითი და კავშირებითი კილოს სხვადასხვა ნაკეთია ფორმები და თითქმის ჩვენს თვალწინ ყალიბდება ამ კატეგორიის სრულიად ახალი სისტემა.

თანამედროვე ქართულში ცალკე ნაკეთი ბრძანებითის გამოსახატად არა გვაქვს. მას შემდეგ, რაც მოიშალა ბრძანებითის ძველი სისტემა, საერთოდ დაიკარგა I ბრძანებითი, II ბრძანებითის III პირის ფორმები შეიცვალა III კავშირებითის ფორმებით, მოიშალა დაპირისპირება ბრძანებითისა და ნამყო ძირითადის ფორმათა შორის, პირის ნიშნის ქონა – არქონის მიხედვით – ფაქტობრივად ბრძანებითის გამოხატვის გრამატიკული საშუალება ქართულში აღარა გვაქვს. ბრძანებითობის გამოხატვის ფუნქცია თანდათან ეკისრება სრულიად განსხვავებული ნაკეთისა და კილოს ფორმებს და გაიზარდა ინტონაციისა და კონტექსტის მიხედვით.

ბრძანებითის გამოხატვის ახალ სისტემაზე გადასვლა ძველ ქართულშივე იწყება და საშუალება გვაქვს, თვალი გავადევნოთ მთელ ამ პროცესს. ძველსავე ქართულში II ბრძანებითის III პირის ფორმებს (აღაშენენ, აღაშენედ) ენაცვლება II კავშირებითის ფორმები: აღაშენოს, აღაშენონ. ძველსავე ქართულში მრ. რ. I პირის ბრძანებითის გამოსახატად გამოიყენებოდა I და II კავშირებითის ფორმები: შევიყარნეთ, ვილოცვიდეთ, თაყუანის ვსცემდეთ... გ. კუბლაშვილი ძველ ქართულში აღასტურებს II პირის დადებით ბრძანებითის გამოსახატად II კავშირებითის ფორმათა გამოყენების ფაქტებს:

„ატიე-ეც მამასა შენსა და დედასა შენსა და შეიყუარო მოყუასი შენი“.

„ოდეს ამას ფყოფდე, რსა ყოვლად შევეარასცოდო, ად დამარხნე ყ-ნი მცნებანი და სიმართლითა ხვლოდი“.

„... აწ განუტეო მონა შენი, უფალო, მსგავსად სიტყვისა შენისა შშვილობით“[6].

ეს მაგალითები განსაკუთრებით საინტერესოა ჩვენთვის, რადგან ზუსტად თანხვდება სამცხურ-ჯავახურის თხოვნითი ბრძანებითის ფორმებს. თუმცა, გამოთქმულა მოსაზრება,

რომ ძველ ქართულში დადასტურებული ეს ფორმები არ გამოხატავენ ბრძანების[7, 233].

კ. კუბლაშვილი იძიებს უკუთქმითი ბრძანებითი (არ გააკეთო), I და II პირის წართქმითი ბრძანებითი (გააკეთოთ, გააკეთოს) ფორმებს და II პირის ფორმის ამავე ფუნქციით (წართქმითი ბრძანებითის) გამოყენებასაც ქართულითვის ბუნებრივ მოვლენად მიიჩნევს[6]. ამის საწინააღმდეგო აზრს ავითარებს ვ. ნინუა, რომელიც აღნიშნულ მოვლენას უცხოენოვანი გარემოს გავლენის შედეგად თვლის [7, 232]. ჩვენი აზრით, II კავშირებითის ხსენებული ფუნქციით გამოყენების ფაქტი არ შეიძლება განხილულ იქნას იმ მოვლენათა გათვალისწინების გარეშე, რაზეც ზემოთ ვეჭონდა საუბარი. კერძოდ, კავშირებითის ფორმათა ასეთი „კატორეზა“ ბრძანებითის სისტემაში ძველი ქართულიდან დღემდე, უთუოდ გვიბიძგებს იქითკენ, რომ ეს მოვლენაც არ მივიჩნიოთ მხოლოდ უცხო ენების გავლენად.

რა თქმა უნდა, კავშირებითის ბრძანებითის სისტემაში დამკვიდრებას ხელი შეუწყო იმან, რომ გარკვეული მოდალური ნიუანსებით ეს კილოები ერთმანეთთან ახლოს იდგა. ეს პირველ რიგში იყო მოქმედების სასურველობის მოდალობა. თხრობითი კილოს მომავალი დროის მნიშვნელობით ნახმარ კავშირებითის ემატებოდა კატეგორიულობის მოდალობაც. ამ კატეგორიულობის „არ“ ნაწილაკით გაძლიერებამ მოგვცა უკუთქმითი ბრძანებითის ფორმები. „ნამდვილ ბრძანებითებად ესენიც ვერ ჩაითვლებიან (ბრძანებითი მხოლოდ წართქმითი კატეგორიაა)[8], მაგრამ გააკეთე – არ გააკეთო! პარადიგმა დღეს მტკიცედ არის ჩამოყალიბებული ქართულად მოლაპარაკისათვის. ასევე არ არის „ნამდვილი“ ბრძანებითი არც მრ. რ. I და III პირის ბრძანებითები, რომლები აგრეთვე II კავშირებითის ფორმებით გადმოიციმან, მაგრამ ქართულად მოლაპარაკისათვის არსებობს პარადიგმა:

	ავაშენოთ
ააშენე	ააშენოთ
ააშენოს	ააშენონ

II პირში კავშირებითის ფორმა რომ ვერ დამკვიდრდა, ეს ბუნებრივიცაა – აქ მას დახვდა ძლიერი „მეტოქე“ ნაშყო ძირითადის II პირის ფორმაზე დაყრდნობილი ბრძანებითის სახით. მაგრამ რაკი დიალექტებში გვაქვს II პირის კავშირებითით გადმოცემული ბრძანებითი, თეორიულადაც მოსალოდნელი რაკი იყო, – რატომ უნდა ჩათვალთ ძველ ქართულში დამოწმებული თუნდაც მცირერიცხოვანი ფორმები მაინცდამაინც ბერძნულის გავლენად?

უნდა ითქვას, რომ გარდა II კავშირებითისა, მოქმედების სასურველობის, საჭიროების, აუცილებლობის მოდალურ ნიუანსებს სხვადასხვაგვარად და სხვადასხვა ხარისხით გადმოსცემს ქართული ზმნის ვველა ნაკვთის ფორმა, როგორც ნაწილაკებთან, ან სხვა მოდალურ ელემენტებთან ერთად, ისე – ცალკეც.

ბრძანებითის ფუნქციით შეიძლება შეგვხვდეს:

აწყო: ამ ნაკვთის ფორმა ჩვეულებრივის უკუთქმითი ბრძანებითის ფუნქციით: ნუ აკეთებ! ნუ ტირი!... დიალექტებსა და სასაუბრო მეტყველებაში შეიძლება გამოხატოს დადებითი შინაარსის ბრძანებაც: მიღინაო დღესვე და ეუბნები!

მყოფადი: ჩვეულებრივია: ნუ გააკეთებ! ნუ იტირებ!... შეიძლება გამოხატოს დადებითი ბრძანებაც: წახვალ და ეტყვი! ხვალვე მიხვალ, გააკეთებ და უკან დაბრუნდები!

მყოფადის კავშირებითი: ძველ ქართულში ჩვეულებრივი იყო ამ ნაკვითი კავშირებითი გამოხატვა. შდრ.: მომიტანდე, შემასმევდე...

I თურმობითი: იმდენი ვიტირია, მომკვდარხარ!

გავიხარია, მე იმას დღე ვაჭეწე!

და: არამც გავიხარია!

წყველის ფორმულებში შემორჩენილია ნამყო ძირითადად დაყრდნობილი უკუთქმითი ბრძანებითი: შენ არ გაიხარდე! შენ არ გაიხარე! და სხვა.

ამ ნუსხას ავსებს არ გააკეთო! და გააკეთო! და ეს უკანასკნელი ფორმა თეორიულად დასაშვები კი არ არის მარტო, არამედ დადასტურებულია დიალექტებსა და ძველ ქართულში.

ბრძანებითი უნივერსალური კატეგორიაა, და ბუნებრივია, ბევრი თვისება უნივერსალური აქვს. ვფიქრობთ, აღნიშნულ მოდალობათა გადმოცემის საკითხი ქართულში უფრო ღრმა და გამოწვლილვით შესწავლას მოითხოვს. ერთის თქმა კი შეიძლება, II კავშირებითის ფორმათა გამოყენება II პირის ბრძანებითის ფუნქციით ქართული ენის შინაგანი შესაძლებლობის დადასტურება და არა უცხო ენის გავლენის შედეგი. ის, რომ გარკვეული მსგავსება შეიძლება დაინახოთ სხვა ენებთან, ბრძანებითობის კატეგორიის ზოგადი ბუნებიდან გამომდინარე მოვლენად უნდა აღვიქვათ.

ლიტერატურა:

1. კრ. იმნაიშვილი, ქართული ენის ინგილოური დიალექტის თავისებურებანი, თბ. 1960 წ.
2. კ. ჯანციქი, Ингилойский диалект в Азербайджане, Вопросы грамматической и интерференции, 1978 г.
3. კ. ცოცანიძე, ფშური კილო, თბ. 1978 წ.
4. მ. კოსიაძე, მთიულურის ფონეტიკური თავისებურებანი, საკანდიდატო დისერტაცია, თბ. 1990 წ.
5. ფ. ერთლიშვილი, რატომ იცვნებს II ბრძანებითი წვეტილის ფუძეს? თსუ შრომები, ტ. 61, თბ. 1956 წ.
6. კ. კუცლაშვილი, ბრძანებითის იშვიათი ფორმები ძველ ქართულში, ქუთაისის პედაგოგიური ინსტიტუტის შრომები, ტ. XI, 1952-53 წ.
7. კ. ნინუა, კავშირებითისა და ბრძანებითის ფუნქციების შესახებ, „მაცნე“, №1, თბ. 1967 წ.
8. ქ. ლლოთათიძე, ბრძანებითის შესახებ, მოხსენების ხელნაწერი.
9. ა. მარტყოფაშვილი, ქართული ენის ჯაგაზური დიალექტი, 1984 წ.

Marine Beridze

Summary

To express command with the II conjoined form in Samtskhe-Javakhetian and other dialects must be the fact caused by the natural phenomenon of the Georgian language and not the result of the influence of other languages.

ნარგიზ ახვლედიანი

ანთროპონომური წარმომავლობის ზანური გეოგრაფიული სახელწმინდე

ტოპონომიის მეცნიერული შესწავლა ერთ-ერთი მნიშვნელოვანი საშუალებაა ამ თუ იმ ტერიტორიაზე ოდესღაც მოსახლე ხალხის სოციალურ-კულტურული ყოფისა და ისტორიის გასაცნობად. გეოგრაფიულ სახელებში ხშირად ასახულია ეთნონიმიკაც. ე. ი. იმ ტომთა სახელწოდებები, რომელთაც ოდესმე უცხოურაით ამ ტერიტორიაზე [1,07]. ტოპონიმიაში ნათლადაა ასახული ეთნონიმიკაც, ამა თუ იმ ტერიტორიის, აგრეთვე პირველმფლობელის, ან აქ აღრე თუ ამჟამად მცხოვრები პიროვნების ვკარი, სახელი, მეტსახელი. ამდენად, ისტორიული ანთროპონომიის შესწავლის საქმეში ტოპონიმის ფასდაუდებელი სამსახურის გაწევა შეუძლია.

ქვემოთ ჩვენ შევეხებით გვარსახელებიდან მომდინარე რამდენიმე გეოგრაფიულ სახელს, რომლებიც ზანური წარმომავლობისად მიგვაჩნია.

პაპაზო-სიძინდი, საყანე ადგილი (შუახევის რ-ნი). ადგილობრივი ინფორმატორის მიხედვით ფუტკარაძის ცნობით, „ვიდაც ერთი მოხუცი იყო და სიძინდი მოყვდა“. ქართული „პაპ“-პაპ-ი„პაპა“, მეგრული „პაპ“-„პაპ“-უ“„პაპა“, ლახური „პაპ“, „პაპული“ [2,152],[3,246]. მეგრულში „პაპა“ მღვდლის, ხუცესის მნიშვნელობით გვხვდება. „პაპ“-მღვდელი, ხუცესი[4,122], [5,501]. უ-პაპური ქიქანა ანუ უმღვდლო ქვეყანა. პაპანწყური|პაპანწყულა (დაქცევა, დანგრევა) ამ სახელწოდების ტბა ან ადგილი არის ხეთაში (ზუგდიდის რ-ნი). პაპანწყუ-პანწყუ-ნამწყერი ფერდობი ს. ციხეთხა და საშურღაობი [6,106] ლეგენდა მოგვითხრობს: ერთ მღვდელს გლეხები ნადში ეხმარებოდნენ (ნოღი ღუნდე). მღვდელმა საღამოს, ჩვეულებისამებრ, უმასინძლა გლეხებს, მაგრამ ცხერის ნაკვლად მათ ძალი შუუწვა, გლეხებმა ყოველგვარი ეჭვის გარეშე შეჭამეს იგი, მაგრამ მღვდელი ასეთი უმსგავსი საქციელისათვის შწარედ დაისაჯა. გლეხების წასვლის შემდეგ მღვდელი მიუღი თავისი კარ-მიღამოთი გადაიჩენა უფსკურულში და იმ ადგილას წარმოიშვა ტბა. ამ შემთხვევის გამო ადგილმა მიიღო სახელწოდება „პაპანწყვილი“ თუ „პაპანწყური“- (მღვდელი დაქცეული) [5,50]. აჭარაში (ორთაბათოში) არის ტოპონიმი „პაპაშლავა“, ადგილობრივი ინფორმატორის ფუქუნა ქიქავას ცნობით, „ამ ადგილას მორეცია (საშიში ადგილია), ხშირი ყოფილა უბედური შემთხვევა (წყალმა იცის ჩახვევა, ჩათრევა). მაძია ფაღავას ცნობით, აქვე თამარის ციხის ნანგრევებია შემორჩენილი“. მსგავსი შინაარსისეული დატვირთვის ტოპონიმები ხშირია აჭარულში, რომელიც დაქცევა, დანგრევა, გაწყობისათვისა დაკავშირებული: „ოჭყეაღური“, „ვერნები“, სოფლის ზემოთ მთაზე ყოფილა მოხრიდილი ტბა, რომელიც „გამსკადრა“, მთაც მოხეთქილა და სოფელი

„ტბივლი“ წაუღეკავს. ამის შემდეგ ამ ადგილს „ვერნები“ (ე. ი. გავერანებული) დარჩეკვია [7,2]. შუახვევის რაიონში დადასტურებულია ტოპონიმები: „პაპაჭალა“-სახნავი (ტომასეთი). „პაპაყანა“ საყანე (ფურუკაული, შუახვევის რ-ნი). რაც შეეხება კომპოზიციის მხარე ნაწილს, დასავლეთ საქართველოში წარმოებულმა ეთნოგრაფიულმა კვლევამ გამოავლინა ახლობის (მწიათმოქმედების უძველესი სისტემის) არაერთი მეთოდი. თოხით მწიათმოქმედება (ახლობა) დასავლეთ საქართველოს მთავორიან რაიონებს შემორჩათ. ამ რეგიონის მთის სოფლები გამოირჩევა არამარტო მაღალი მდებარეობით, არამედ მთის ფერდობების დიდი დაქანებით, რელიეფის ძლიერი დასერილობით, მაღალი ტენიანობით. დასავლეთ საქართველოს მთელ რიგ კუთხეებში მცირემწიანობის გამო გლეხები იძულებული იყვნენ სახნავ-სათესი ტყის მიწები გამოეყენებინათ. ტყე გაეჩეზათ, მიეწვათ და ციკაბო ფერდობზე ეთესათ. ეს იყო ახოს მწიათმოქმედება. 3-4 წლის შემდეგ ძველ ადგილს მიატოვებდნენ, მას შემდეგ, რაც მიწის ნაყოფიერება დაეცემოდა და სხვა ადგილზე გაეაფუადნენ ტყეს. ძველ ნაყანებს კი 15-20 წლის შემდეგ მიუბრუნდებოდნენ [8,7-8], რაც შეეხება ტოპონიმ „პაპახო“-ს ეტიმოლოგიას, იგი შეიძლება ძველდის (სახნავ-სათესის) საძმწიათმოქმედო ადგილს, ტერიტორიას აღნიშნავდა. „პა პა“-ადამიანის საკუთარი სახელიც შეიძლება ყოფილიყო. შუახვევის რაიონში დასტურდება სოფელი „პაპოშვილები“.

კერკეტაში-სოფლის უბანი (ს. სარფი, ხელვაჩაურის რ-ნი). „კერკეტი“-მაგარი, მტისმეტად მკერივი საგანი, მაგარნაჭუჭიანი ნივთი. „ბოლო ხანს კერკეტი კაკალი მეთი გამრავლდა, მის გარეკვაში სული აგრძება კაც(ს)“. კერკეტს, გადატანითი მნიშვნელობით, უტყვს, ჯოუტ ადამიანზე იტყვიან: „ნამეტანი კერკეტაო“.

„კერკეტი“ ამავე მნიშვნელობით გვხვდება გურულში, იმერულსა და ლეჩხუმურში [9,228] მდრ.: საბა: „კერკეტინო“-კაცნი დამის ბორიტად მაგალთა შემყრობელნი [10,367].

ლახურად „კერკეტა“ იგივეა, რაც აჭარულსა და სხვა დიალექტებში. ძველ ქართულში „კერკეტი“ არ ჩანს, არც იღია აბულადის ძველ ქართულ ლექსიკონში, თუ არ მივიღებთ მხედველობაში საბასეულ „კერკეტონ“-ს სრულიად განსხვავებული სემანტიკური მნიშვნელობის მატარებელს.

ქართული ენის განმარტებითი ლექსიკონის მიხედვით, „კერკეტი“ იმერულ-ლეჩხუმური დიალექტის კუთვნილებაა, მაგრამ ჩვენს ხელთ არსებული მასალები და დიალექტოლოგიური ლექსიკონები გვიჩვენებენ, რომ „კერკეტი“-ზანური წარმომავლობისაა, ხოლო რაც შეეხება ტოპონიმის ეტიმოლოგიას, იგი ვინმე „კერკეტი“-ს კუთვნილ ტერიტორიას აღნიშნავდა.

ამრიგად, აჭარის ტოპონიმიაში ზანურ ლექსიკურ თუ ტოპონიმურ სუბსტრატზე დაკვირვება და მათი კვლევა მომავალშიაც უთუოდ ბევრ საინტერესო სახსლეს წარმოგვიჩენს.

ლიტერატურა:

1. ატყუადანი ვ., აფხაზეთის ისტორიული ტოპონიმის ზოგიერთი საკითხისათვის, ვ. „მთობი“, თბ., №2. 1957.

2. Г. А. Климов, Этимологический словарь картвельских языков, м., 1964.
3. სარგველაძე ზ., ფენიხი კ., ქართველურ ენათა ეტიმოლოგიური ლექსიკონი, თბ., 1990.
4. ქარაია კ., შერეულ-ქართული ლექსიკონი, თბ., 1997.
5. ყიფშიძე ა., რჩეული თხზულებანი, თბ., 1994.
6. ცხადია ც., საპელოლოგიისათვის შერეულში, საერთაშორისო კონფერენციის მასალები, თბ., 1998.
7. თანდილაკა ზ., ლექენდა სოფელ ვერნებზე; საქ. მეცნ. აკად. „მაცნე“. (ენისა და ლიტერატურის სერია), №2, თბ. 1978
8. ჩიჯავაძე ნ., ტერასული მიწათმოქმედება საქართველოში /ისტორიულ-ეთნოგრაფიული ნარკვევ/ თბ., 1976.
9. ელერტი მ., გურული კვლი, თბ., 1936.
10. ორბელიანი მ.ს., ლექსიკონი ქართული, თბ., 1991.

Nargiz Akhvlediani

ZANURI GEORGRAPICAL WORDS

Summary

In this work there is an analysis of Zanish substrat's tracts in Adjarian region. There is an experiment of etymology words such as: Papakhor Kerketashi.

კლარა ბართაშვილი

მამკამლიან მეხსიერ გვარების შემარჩუნება

ადამიანთა საზოგადოების უძველესი ტრადიცია-გვარების ტარება-დამახასიათებელია ქართველებისთვისაც.

გვარეულობის წარმოშობა გამოწვეული იყო ადამიანის გამოყოფის აუცილებლობით, მისი გარკვეული ადგილით ადამიანთა ჯგუფში და გვარში.

გვარების წარმოშობამდე არსებობდა გვარეულობის სახელი. პირველყოფილ წყობილების ადამიანები ცხოვრობდნენ როგორც კლანურ, ასევე დიდი გვარეულობით. იმისათვის რომ თავი გადაერჩინა და არ გამქრალიყო, ადამიანი იძულებული გახდა სოციალურად დაკავშირებოდა განსაზღვრულ გვარეულობას.

გვარეულობა გამოდიოდა ადამიანთა და ადამიანთა ჯგუფების გამაერთიანებელ მფარველის როლში. როცა ადამიანი გამოხატავდა საკუთარ მე-ს ამით ის აღსატურება, რომ ეკუთვნის გარკვეულ გვარეულობას.

ძველ საქართველოში გვარეულობის წოდება მთავრდებოდა „იანი“-ზე. სადაც სუფიქსი „იან“ აღნიშნავს გარკვეული გვარეულობისადმი მიკუთვნებას, დაბოლოება „თი“ კი აღნიშნავდა მრავლობით რიცხვს.

გვაროვნული სახელის დაბოლოება „იანი“ არის ძველი ფორმა, რომელიც არსებობდა გვარის ჩამოყალიბებამდე.

შემდგომში დაბოლოება „თი“ ამოვარდა და დარჩა სუფიქსი „იან“.

ასე ჩამოყალიბდა გვაროვნული სახელი და საბოლოოდ გვარი „იანი“-ს დაბოლოებით. ასეთი გვაროვნული სახელები უფრო მეტი ხარისხით შემონახულია სვანებში, მთიან ადგილებში მცხოვრებლები იყვნენ სოციალურად იზოლირებული.

გვაროვნული სახელები ასეთი დაბოლოებით გარდაქმნილი გვარებად, დღესაც არსებობს სვანებში.

მეგრელებთან გვაროვნულ სახელებს ჩამოცილდა ასო „ი“ და დარჩა მხოლოდ დაბოლოება „ია“, რის გამოც მეგრელთა გვარები, როგორც წესი, მთავრდება „ია“-ზე.

საზოგადოების შემდგომი განვითარებისას პირველყოფილი წყობა დაიშალა და წინა რიგში გამოვიდა არა საერთო, არამედ კერძო საკუთრება. აუცილებლობამ დიდი გვარეულობისა აზრი დაკარგა.

ამ დროისათვის წამოიწია არა გვარეულობამ (თავისი სახელწოდებით), არამედ პიროვნება-ადამიანმა, როგორც საკუთრების მფლობელმა.

იმისათვის, რომ სოციალურად დაამკვიდროს საკუთრების უფლება თავისი

მემკვიდრეობისადმი, საჭირო გახდა მიეცა მათთვის თავისი სახელი, რათა არაფერ შემხობდა მათ მემკვიდრეობას.

რადგანაც ოჯახის მთავარი გახდა არა გვარეულობა, არამედ კონკრეტული ადამიანი, მისმა მემკვიდრეებმა მიიღეს ოჯახის მთავრის სახელი დაბოლოებით „ძე“.

ეს არის შემდეგი საფეხური გვარის წარმოშობის საქართველოში და თანაც უძველესი. მოგვიანებით გვარები ჩამოყალიბდნენ „შვილი“-ს დაბოლოებით, თავდაპირველი მნიშვნელობით „ვიღაცისაგან დაბადებული“.

ამგვარად შევჯავათ.

დასაწყისში გვაროვნული სახელი „იანი“-ს დაბოლოებით, შემდეგ – უბრალოდ „იანი“ (ძირითადად სვანებში), „ია“ (ძირითადად სამეგრელოში). როგორც ამათთან ასევე სხვაგანაც-გარდაიქმნა გვარებად.

შემდეგ დამკვიდრება თვით გვარების დაბოლოებით „ძე“ და „შვილი“-ზე.

პირველი გვაროვნული გვარები ქართულ წყაროებში მოხსენებული არიან დაახლოებით VIII საუკუნეში. ამ დროიდან საქართველოში იწყება გვარების ტარების ტრადიცია და მტკიცედ მკვიდრდება კულტურულ ცხოვრებაში.

გვარების წარმოშობა და განვითარება მესხეთში ხდებოდა ისეთივე წარმოებით, როგორც მთლიანად საქართველოში, ეს არც არის გასაკვირი, რადგანაც მესხები არიან ქართველი ერის შემადგენელი ნაწილი.

ველა ეს ხალხი, ანდა უმეტესი ნაწილი ეკუთვნის ქართველურ ტომებს, ეს დადასტურდება უტყუარი მონაცემებით და წყაროებით; მაგალითად, სუფთა ქართული გეოგრაფიული ანდა ეთნიკური დასახელებები მრავალ ადგილებსა და ხალხების ძველი მიდის, სომხეთის, კოლხიდის და კაპადოკიისა, ჰეკატეს ინფორმაციით (ცხოვრობდა დაახლოებით 550 წ. ჩვენს წელთაღრიცხვამდე), რომ „მოსხი“ (=მესხი) კოლხური ტომია“ (დღევანდელ დღემდე არაფერ არ უარყოფს, რომ მესხები არ იყვნენ მესხ-ქართველები)“[1].

ამგვარად, ადიგენის რაიონის სოფელ უდემში დაფიქსირებულია უძველესი გვაროვნული სახელი მოლოზნიანთი, რომელმაც შემდეგში განიცადა ტრანსფორმირება გვარ მოლოზნიშვილში.

ახალციხის რაიონის სოფ. ხეთოში იყო ნუზლანთი. მესხეთის გამოკვლეულ სოფლებში ნაწილობრივ გვხვდება გვარები დაბოლოებით „იანი“: იოსელიანი (ყარათუბანი), ისპარანი (ზედა ოშორა), ყიფიანი (ს. აწყური), ორბელიანი (ს. ხეთო, ხერთვისი) და სხვა. ასპინძის რაიონის სოფ ორფონაში კი არსებობდა მეგრული ფორმა გვარისა-ჭანტყორა.

XVII საუკუნემდე მესხები იყვნენ მართლმადიდებელი ქრისტიანები, როგორც დანარჩენი მოსახლეობა საქართველოში.

XVI საუკუნეში ოსმალეთმა გამოიყენა საქართველოს სისუსტე, მოიტაცა მესხეთი და უწოდა მას „გურჯისტანის ვილაეთი“ ანდა „ახალციხის ფაშალიკი“.

1578 წლიდან თითქმის სამი საუკუნე მესხები იმყოფებოდნენ თურქეთის უღლის ქვეშ.

ამისათვის, რომ განმტკიცებულიყვნენ დაეწრობილ ტერიტორიაზე, თურქებმა ჩაატარეს

მესხეთის აღწერა, შეადგინეს რეესტრი გადასახლებისა, ეგრეთ წოდებული „გურჯისტანის ვილაიეთის დიდი დაუთარი“.

ახალციხის ფაშალიკის მოსახლეობა ნაჩვენებია როგორც ქრისტიანები და ჩაწერილია „გურჯი-ოღლი“ („ქართველიშვილი“).

ეს მეტსახელები შემონახულია დღევანდელ დღემდე. ასპინძის რაიონის სოფ. ზედა თმორის აღწერაში 1839 და 1842 წლებში დაფიქსირებულია ოჯახის უფროსი აღი გურჯი-ოღლი, „მცხოვრებთა სიაში, რომლებიც დაკავებული იყვნენ ზენა-თესვით (1847წ)“. ს. აბში ირიცხება ისმაილ გურჯინ ოღლი, ასევე 1850 წლის აღწერაში ახალციხის რაიონის სოფელ ტყემლანაში დაფიქსირებულია ვინმე ყარამან გურჯი-ოღლი – 40 წლის. ამ წიგნში[2] მონიხება ქართული გვარები მესხებისა, რომლებსაც არ განუცდიათ ისლამიზაცია და გათურქება.

ს. ტყისუბანში ირიცხება დემეტრასძე და პაპიძე, ს. ჩორჩანში ზურსციძე, ხერთვისში ვანძაძე, ზატელისძე, ს. ტოლოშში ვეფხისძე, მოხეში და წყორზეშო მახარობლიძე, ზიკილაში-გიორგაძე, გურასამიძე, კეხოვანში-დარისპანიძე, აბასთუმანში ყურაბელისძე და ა.შ.

XVII ს. მეორე ნახევრიდან დაიწყო მესხთა თანდათანობითი, მაგრამ შენელებული პროცესი ისლამიზაციისა, დაიწყო პროცესი ქართული ფეოდალურ-იერარქიული სტრუქტურისა ანდა ქართული სოციალურ-პოლიტიკური წყობისა, რომელიც ეფუძნებოდა მიწამოქმედებას, გვაროვნულობას, მემკვიდრობითობას.

მხარეში დამყარდა თურქული სოციალურ-პოლიტიკური წყობა (ოსმანობა). ამ დროიდან არც მესხი ვაჟელები ან სხვა მესხი ფეოდალები უკვე არ იხსენიებიან თავისი გვარებით, მხოლოდ მამამდიანური სახელებით მინიჭებული ტიტულებით და წოდებებით მის საფუძველზე ქართულმა გვარმა დაკარგა თავისი ფუნქცია[3].

ე. ვეილენაუმი კავკასიაში მოგზაურობისას 1888 წელს წერდა სამცხეს შესახებ: „...ოლქი მოქცევა თურქების ძალაუფლების ქვეშ, რომლებიც თავდაპირველად კმაყოფილებოდნენ ხარკის აღებით, და არ ერეოდნენ შიდა საქმიანობაში, შემდეგ (17 საუკუნის I ნახევრიდან) მოითხოვეს მემკვიდრე მმართველობისაგან ისლამის მიღება, 18 ს. ნახევრიდან კი ჩამოაცილეს მართიდან მთავართა გვარები და დაიწვეს თვითნებურად მმართველი პოსტების დანიშვნა ოლქში თავის ნებაზე, შეცვალეს ათაბაგის ტიტული ახალციხის ფაშის წოდებით, რომელიც დაუმორჩილეს ერზრუმის სერასკიერს. ახალციხე გახდა საყრდენი-პუნქტი თურქების დასავლეთ კავკასიაში... თურქული პოლიტიკა მოქმედებდა ისეთი წარმატებით, რომ ამჟამად ადგილობრივი ქართველი მოსახლეობა სამცხესი ეკუთვნის მუსულმანობას და დაავიწყებდა თავისი ქართული წარმოშობა ისე, რომ უკვე ოფიციალურ ანგარიშებში ახალციხის ფაშალიკის მცხოვრები იწოდებოდნენ თურქებად“[4].

ვახუშტი თავის ნაშრომში „გეოგრაფია საქართველოსა“ 1745 წელს შემდეგნაირად აღწერს მესხებს:

„ამაჰაკები და ქალები მსგავსნი არიან ქართველების, მაგრამ უფრო წყნარად და ტბილად მოუბარი, ტანადი, ენერგიული, შეუპოვარი, ბრწყინვალე, მცოდნე და ხელოვნების

მოყვარულია, მაგრამ არა ეხლა მამადიანობის გამო. რწმენით 1626 წლამდე, 314 წლიდან ქართული წელითღარიცხვამდე ყველანი იყვნენ ქრისტიანები ქართველებთან და შედიოდნენ ქართველი კათალიკოსის სამწყვოსში, ამჟამად მთავარი და წარჩინებულები არიან მამადიანები, ვლევები კი ქრისტიანები, კლარჯეთში ვლევთა უმეტესობა მამადიანია, ხოლო ის, ვინც კვლავ ქრისტიანობას მისდევს, რჩებიან სამწყვოს გარეშე, რადგანაც არ ემობიან ქართველის კათალიკოს, ბერძნებს კი მათ საზრუნავად არ სცალიათ, რის გამოც იმყოფებიან ეპისკოპოსისა და მღვდლების გარეშე, მხოლოდ ზოგიერთი (მღვდელთმსახურები) ქადაგებენ ქართლში. მათი ენა იგივე თვით ქართულია, ახლა კი მაღალჩინოსნები ზემობისას და კრებებზე ლაპარაკობენ თათრულად, სახლში და ურთიერთ მეგობრული საუბრისას კი საუბრობენ ქართულად.

...მამაკაცები და ქალები ივულისხმება ისევე, როგორც აღვწერე ისინი. ვლევები კი ავრძელებენ მამადიანობაზე გადასვლას ძლიერი შევიწროების მიზეზის გამო"[1].

ვახუშტი აჩვენებს რამოდენიმე ქართულ გვარებს მესხებისა, როგორც ქრისტიანებისა – ასევე მამადიანებისა:

... როჩიკაშვილი არის შალიკაშვილი ის ჩამოვიდა სამცხიდან. შიდა ქართლიდან კი აილახორი, მაგრამ ეს გვარი არ არის, ეს არის შტალმეისტერის წოდება, როგორც უწოდებენ სპარსელები, მისი“ გვარი კი არის ზღვინიძე და ის მეფის მიერ არის აყვანილი მთავრის წოდებაში... ავალისშვილი. როცა ზეობა დარჩა ქართლის მეფის განკარგულებაში, მაშინ ერთი ძმა დარჩა აქ, ხოლო მეორე კი – სამცხეში...

მაჩაბელი ამბობს, რომ ის არის ანაპისძე და ჩამოვიდა აფხაზეთიდან, მაგრამ გვარი ახალია. ზერხეულიძე იყო სამცხეში და ამბობს, რომ ის არის ოსი და მისი მოსულა მოხდა გაყოფის შემდეგ.

კიდევ მესხები ამილოხარიშვილი, დიასამიძე, შალიკაშვილი და თაჭუაქისშვილი მოვიდნენ სამცხედან თათრების დროს.

... აზნაურები კი ცოტაა. სამცხეში კი – ჯაყელი. – ეს ახლა ათაბაგია და არის ახალციხის ფაშა; შალიკაშვილი, თადგიტქე, დიასამიძე, ქობულიძე, გოგებაშვილი, ამილახორი, ავალისშვილი, სუმხათაშვილი, გოგორისშვილი, თუხარელი, ღადანიძე და სხვები უკვე გვარებით არ სარგებლობენ, მხოლოდ ფაშად და სანჯაყებად იხსენებენ"[1].

მაგრამ გვიანდელი საარქივო მასალების შედარებისას გამუხლუმანებული მესხეთში გამოვლინდება შემდეგი გვარები: შალიკაშვილი (გვხვდება ს. სამყურში, აწყურში), ამილახვარი (ვალე, ზახალი), ზედვინიძე (მოხე), ავალისშვილი (ზედა ოშორა, ჭარდი), მაჩაბელი (დიდი და პატარა აგარა, ურაველი, შალოშეთი), ზერხეულიძე (ზახალი, უღე, ურაველი, ზური), დიასამიძე (ასპინძა, კლდე, შურდი), ქობულიძე (ხერთვისი), ჯაყელი (ჯალისმანი, არჯანა, სხვილისი).

ეს ლაპარაკობს იმაზე, რომ მესხებს არ სურდათ შერწყმოდათ უსახო მუსულმანურ ერთიანებას. მისწრაფება საკუთარ გვაროვნულობისაკენ იყო უძლიერესი.

მესხები უსათუოდ აჩვენებდნენ თავიანთ კუთვნილებას ქართული ფუძისადმი, რაც გამოიხატებოდა ქართული გვარით ანდა გვაროვნული სახელით.

რადგანაც თურქებს არ ჰქონდათ გვარების ინსტიტუტი ისინი აღამიანს აფიქსირებდნენ

საკუთარი სახელით და მამის სახელით, ამატებდნენ სიტყვას „ოლი“–„შვილი“.

მაგალითად, მამედ ჰასან ოლი, ალი სალახ ოლი. მესხი მუსულმანებზე, ძირითადად ეწერებოდნენ არა მამის სახელით, არამედ გვაროვნულობის სახელით, რომლებიც ადრე იყო გვარი.

ჩამოაცილებს ქართული დაბოლოება „ანი“, „შვილი“, „ძე“, ემატებოდა სიტყვა „ოლი“. ამგვარად მივიღეთ: ლომი-ოლი, სარაჯ-ოლი, ჯავახ-ოლი, ტატო-ოლი, ვოგო-ოლი, მუტი-ოლი, კორკოტ-ოლი, ბექა-ოლი და სხვა.

იყო შემთხვევები, როცა ქართული დაბოლოება არ ჩამოცილდებოდა, მაგრამ მთელ გვარს ემატებოდა დაბოლოება „ოლი“.

მიღებული იქნა საინტერესო ტაქტოლოგია: ჭიკაძე-ოლი („შვილი-შვილი ჭიკოს“) (ხ. თისელი), კობაძე-ოლი, პითურაძე-ოლი (საყუნეთი), კიკაძე-ოლი, ჩუაძე-ოლი (კლდე), ბოძაძე-ოლი (ზედა ოშორა), შამალაძე-ოლი(ფხერი).

იყო დრო, როცა ისინი წერდნენ თავის მეტსახელს სახელით და მამისაზელით ერთად. ამრიგად, „თიფლისის გუბერნიის ახალციხის მაზრის ოჯახურ სიგეში“ 1886 წლისა დაფიქსირებულია სულეიმან მუსტაფა ოლი ჭიკო (აწყური), კამილ დადა ოლი ზანდირ, სულეიმან ახმედ ოლი თეთრო (ზედა ოშორა), იბრაიმ ალი ოლი ბურო, სადის მუსტაფა ოლი კახო (ვალე) და სხვა. უეჭველად, ეს მეტსახელები ადრე იყვნენ გვარები-ჭიკოშვილი, სანდარიშვილი, თეთრაძე, ბერიძე, კახიძე.

იყვნენ ისეთებიც კი, ვინც მტკიცედ იცავდნენ თავიანთ ძველ გვარებს.

ამგვარად, უძველესი საკუნეებიდან დღევანდელ დღემდე შეუცვლელად მოდის გვარები: ერისთავი (ადიგენი), გურგენიძე (აწყური), მაცაბელი (შალოშეთი), ტატიძე, გოგნაძე (კლდე), აძილახვარი (ზახალო), იორდანიძე (საყუნეთი), მახარაძე (მოხე), თადგრიძე (ციხისუბანი, ნანიაური), ავალიშვილი (ზედა ოშორა), ბარატაშვილი, აბულაძე, პეტაშვილი, ჩილაშვილი (უდე), ვაჩანაძე (ხერთვისი) და ა.შ.

შხოლოდ 1829წ. რუსეთ-თურქეთის ომის შედეგად მესხეთის ჩრდილოეთი ნაწილი ურთიდება რუსეთის იმპერიას. რუსეთის იმპერია ატარებდა რა ქართველი ხალხის გათიშვის პოლიტიკას, მეფის ხელისუფლებამ ჩათვალა მესხი მუსულმანები თურქებად და გახსნა მესხეთში თურქული სკოლები.

ამ დროისათვის მაჰმადიანი მესხები თავს აღარ თვლიდნენ ქართველებად, იმიტომ, რომ „ქართველი“ მათთვის გათიშვებული იყო „ქრისტიანთა“. ადგილობრივ კათოლიკეს უწოდებდნენ „ფრანგებს“. იმხანად აზიაში ყოველ ევროპელს „ფრანგს“ ეძახდნენ. ისე, როგორც ფრანგთა ქვეყნის წარმომადგენელს, დასავლეთ ევროპიდან. ამიტომ იმ მესხებს, რომლებმაც იტალიელი მისიონერებისათვის კათოლიკობა მიიღეს, ფრანგები შერაქვეს, დღემდე მათ „ფრანგებს“ ეძახიან. მათ თვითდასახელებად იქცა „ერლი“, ე. ი. ადგილობრივი, მკვიდრი ძირძველი, მოსულთავან განსხვავებული (ქურთები, თარაქაშები, ყარაფაფახები) ან „გურჯულან დონმა“ – „ქართველთაგან მოქცეული“, ანუ ქრისტიანთაგან მოქცეული.

გრაფინია უეგაროვა თავის „მოგზაურის ჩანაწერებში“ წერს 1891 წელს. ზედა და ქვედა აჭარა მოთავსებული გურიისა და არსიანის მთებს შორის ძველთაგანვე ცნობილია სამცხეს სახელით ანდა ზემოქართლით“.

ამ ადგილის მცხოვრებნი ამჟამად ისლამის აღმსრულებლობას მისდევენ და მათ ხშირად თვლიან თურქებად, რაც აბსოლუტურად შეცდომაა, რადგან ესენი არიან სუფთა ქართველები, დიდხანს მყოფი თურქების გავლენის ქვეშ და მხოლოდ 1626 წლიდან დაიწვეს მამამდიანობის მიღება.

თურქული ენა გამოიყენება ქართულთან ერთად, სწავლობენ თურქულ ენას მღერებსში, რომლებიც არიან ყოველ მქმთში, რის გამოც საესეებით უცნობია ქალებისათვის და პატარა ბავშვებისათვის. ამ ქართველებს მილიანად დააიწყდათ მამათა რწმენა... ამჟობნ თავისი სუფთა ქართული ლაპარაკით“[6].

„XVII ს. ნახევრიდან ჭოროხის აუზი და ზედა მტკვრის ნაწილი ცნობილია დასაწყისშივე როგორც მესხი (სტრაბონის მიხედვით), შემდეგ კი – საათაბაგო, ჩათვალეს თურქეთის პროვინციად. მესხეთმა მიიღო ქრისტიანობა IV ში., ეს ქვეყანა ჯერ კიდევ VIII ს. გახდა ბაგრატიონობის დინასტიის აკვანი.

ლიტერატურულმა ენამ აქ უფრო დიდ წარმატებებს მიაღწია, ვიდრე სქარველოს სხვა კუთხეში. უმეტესი ნაწილი ბიბლიის მთარგმნელებისა და საეკლესიო მოღვაწეები მწერლები იყვნენ ამ კუთხიდან; მათ შორის ავტორი „ჯიქის ტყავისა“ („ვეფხისტყაოსანისა“).

ამ პერიოდში იქმნება საუკეთესო ნიმუშები ქართული ხელოვნებისა: ჭედურობისა, ხუროთმოძღვრებისა, ზატყვისა...

თურქების ბატონობისას ამ კუთხის მოსახლეობამ თანდათანობით დაკარგა ზეჩვეულება, რწმენა და ნაწილობრივ ენაც.

„ტადრები ნაწილობრივ იქნა მიტოვებული და დანგრეული, ხოლო ზოგ მათგანში სწავლობენ ყურანსა და თურქულ გრამატიკას“[7].

არაა გასაკვირი, რომ მესხი მუსულმანები ასეთ მდგომარეობაში უფრო სწრაფად კარგავდნენ ქართულ ცნობიერებას.

1878 წელს რუსეთ-თურქეთის ომის შედეგად, მესხეთის ერთ-ერთი მნიშვნელოვანი ნაწილი-აჭარა, რომელიც ოსმალთა უკლებლქვეშ იმყოფებოდა, დაუბრუნდა დედა სამშობლოს. მიუხედავად დიდი წნეხისა, თურქული ადმინისტრაციის მხრიდან, აჭარლებმა მაინც შეინარჩუნეს ქართული თვითშეგნება და მასთან ქართული გვარებიც.

აჭარის დაბრუნებით საქართველოში აღდგა „ქართველი მამამდიანის“ ფენომენი და ქართული პატრონიმები მამამდიანებში. ეს ვითარება აისახა მამამდიან მესხებზეც, რომლებმაც დაინახეს, რომ შეიძლება იყო ერთდროულად მამამდიანი და ქართველიც.

შედეგადაც არ დაახანა. უკვე 8 წლის შემდეგ, ახალციხის მახრის 1886 წლის აღწერისას გამოჩნდა 300-ზე მეტი ქართული გვარი. მათი მფლობელები თავს უწოდებენ ქართველ მამამდიანებს. ამასთანავე, სოფლებში, სადაც ადრე არ იყო დაფიქსირებული ქართული გვარები, მაგალითად: მლაშე (16 კომლი), ნაწილაური (7 კომლი), ტოლოში (11 კომლი), ჩორჩანი (16 კომლი), ზანავი (24 კომლი), ზედა ოშორა (67 კომლი) და სხვ., ახლა გამოჩნდა გვარები შემდეგი რაოდენობით: მლაშე 11 გვარი, ნაწილაური 7 გვარი, ტოლოში 6 გვარი, ჩორჩანი 10 გვარი, ზანავი 8 გვარი, ზედა ოშორა 28 გვარი და ა.შ.

ამ დოკუმენტებში 60%-ზე მეტი ადგილობრივი მოსახლეობა თავს თელის „მაჰმადიან-ხუნისტებად“ ქართული ეროვნებით.

ყველაზე დიდი ზიანი მესხთა ქართულ ცნობიერებას საბჭოთა ხელისუფლებამ მიაყენა. ჯერ იყო და ისინი, ეთნიკურად ქართველები, 1923 წ. ჩაწერეს აზერბაიჯანელებად, მასობრივად გადაუკეთეს ქართული გვარები აზერბაიჯანულად და მესხეთი გადააქციეს აზერბაიჯანის კულტურულ ავტონომიად.

შემდეგ კი – 1944 წელს თურქების სახელით გაასახლეს საქართველოდან. ამჟამად მუსულმანი-მესხები გავანტულნი არიან ყოფილი საბჭოთა კავშირის რესპუბლიკებში. დამახასიათებელია, რომ ბევრმა მათგანმა შეინარჩუნა ქართული გვარები. დღემდე ატარებდნენ ქართულ გვარებს მუსულმანი-მესხები: ტატიძე(კლდე), დემეტრაძე, პაქსაძე(ტყისუბანი), დვალაძე(საირმე), ზაუტაძე(ბოგა), აპულაძე, ბარათაშვილი, კიკნაძე (უღე), ინასარიძე (ვიორგიშინდა), ბერიძე, სვანიძე(მუგარეთი), მაკარიძე(ადიგენი), შუბლაძე (შურდო) და სხვ.

ბევრს ახსოვს თავისი ქართული გვარი, თუმცა მათი უკუღმართი ბედის გამო დაკარგული აქვთ: ზუბალაშვილი(ასპინძა), ბოლქვაძე(პლაძე), ტაბატაძე (კლდე), ცენტრაძე (ლელივანი), თავაძე (სამყურე), კაკუნაშვილი (სვირი), ფუტყარაძე (საირმე), თურმანიძე (ზარზმა), ვაჩნაძე (ხერთვისი) და ა.შ.

სამშობლოში დაბრუნებული მესხები ცდილობენ დაიბრუნონ ქართული ეროვნება და გვარი. საქართველოში ამჟამად მცხოვრებმა მესხებმა დაიბრუნეს უძველესი გვარები: აბაშიძე (კიკინეთი), ამილახვარი (ზაზალო), ბექაძე(ორფოლა), ვარსკვლავიძე(ტობა), ერისთავი(მარილი), იმნაძე (პლატე), კოჩალიძე(ზანავი), მოლიძე (ანდა), მამისაშვილი (ჩურჩიტო), ხოსაძე (ქვედა ოშორა), ხუციშვილი(წახანი), შავანიძე (არზნე) და სხვ. ბევრი.

აი, მაგალითი, იორდანიძის გვარის მტკიცედ შენახვისა სოფელ საყუნეთიდან. ეს გვარი ფიგურირებდა ყველა არსებულ აღწერებში:

1595 წ. დიდი დავთარი	1839 წ.	1850 წ.	1863 წ.	1873 წ.	1944 წ.	მესხთა ცნობით
იორდანიძე	იორდან ოღლი	იორდან ოღლი	იორდან ოღლი	იორდან ოღლი	იორდანიძე	იორდანიძე

უძველესმა გვარმა, დაფიქსირებულმა ჯერ კიდევ XVI ს. ვანგლო მთლიანი საუკუნეები, არ შეიცვალა თავისი ფესვები. ეს არის ნიშნები მესხების გასაოცარი ერთგულებისა თავისი გვარისა და ეროვნულობის მიმართ. მე ვიცი მესხი ქალი – გულჯან იორდანიძე, რომელიც დაბრუნდა სამშობლოში და ამაყად ატარებს ძველ გვარს. ყველა, რომ არავითარმა უკუღმართობამ ბედისა და ისტორიისა ვერ აიძულა მათი გვარეულობა, რომ დაშორებოდნენ თავის ქართულ გვარს.

მიუხედავად მესხების რთული ისტორიული ბედისა, რომ მოყვნენ ხანგრძლივ ილამიზაციაში, მათ მტკიცედ შეინარჩუნეს თავისი გვარები და არ დაივიწყეს თავისი ძირითადი ფესვი.

და ეს კულტურული ტრადიცია მტკიცედ აკავშირებს მუსულმან მესხებს თავის სამშობლოსთან და თავის ხალხთან.

ლიტერატურა:

1. ვახუშტი „საქართველოს გეოგრაფია“. შესავალი და შენიშვნები მ. ჯანაშვილსა. ტფილისი, 1904 წ.
2. „გურჯისტანის ვილაეთის დიდი დავთარი“ („ფეტერი მუფთასალ Volagveti ურცუსტან“) წიგნები 1-3 საქართველოს მეცნიერებათა აკადემია. თბილისი, 1941, 1947, 1958 წ.წ.
3. შ. ლომსაძე „მესხეთი და მესხები“ (რუსულ ენაზე). თბილისი, 1999წ.
4. კ. კვიციანი „მეგზური კავკასიის შესახებ“. ტფილისი, 1888წ.
5. თბილისის გუბერნიის ახალციხის მაზრის ოჯახური სიები, 1886 წ. საქართველოს სახელმწიფო ისტორიული არქივი.
6. კრავინა უვაროვა „მეგზურის შენიშვნები“. კავკასია (ფონოზოვის უბანი) (რუსულ ენაზე). მოსკოვი, 1891 წ.
7. კ. ნაღველიძე „კავკასიის მხარის გეოგრაფიის ცდა“ (რუსულ ენაზე). ტულა, 1891 წ.
8. კ. მარათაშვილი „მამამდიანი მესხების ქართული გვარები“. თბილისი 1997 წ.

Klara Baratashvili

PRESERVING FAMILY NAMES BY MOSLEM-MESKHETIANS.

Summary

The most ancient tradition of human society - carrying family names - is characteristic to the Georgian as well. In Georgian clan name before a family name. In ancient Georgia appeared the name of a clan used to end on "ianti" , the suffixes "ian" means belonging to a certain clan and the ending "ian" remains.

Georgian family names formed by means of the ending "iani" are widely kept among the Svans; Megrelian ending "ia", is formed from the same "iani" only last letter "n" was lost. During the further development of the society, private property together with the owner himself and his heirs become the leading category, and the letters take the name of the family head with the ending "dze" (son); later family names with the ending "svhili" were formed (born by somebody).

The first names appeared in Georgia approximately in the VIII century and have been fixed ever since.

The Meskhetian family names had been formed according the same rule, as in the other parts of Georgia, as the Meskhetians belong to the Georgian nation. Till the XVII century they were the Christian Orthodox but in the XVI century Turkey captured Meskheta and the forcible Islamisation and Turkisation of the region was carried out.

In 1595 the Turks conducted the general census of the Meskheti - "Extensive Roll of the Gurdjistan Vilayet". (Defteri mufassal Vilayeti Gurgustan), in which the whole population was registred as Christian and "Gurdji ogli" (son of a Georgian). In this book ancient Georgian family names, maintained by Meskhetians today, can be found.

Turkisation of the region resulted in the partial loss of the Christian culture, Georgian self - consciousness and family names. As the Turks had no family name institution they used to register a person by his first name or his father's name adding a word ogli (son). Struggling for preserving their originality - Moslem - Meskhetians used to tell their family or clan names or at least the root of the clan name, instead of their fathers' names.

In 1829 as the result of the Russian - Turkish war a part of Meskheti was given back to Georgia. But Moslem - Meskhetians were considered Turks and not Georgians by Russian Empire. This fact redoubled their difference between Georgian Christians, as the Turkish schools and medresses were opened.

As the result of the policy, the word "Georgian" denoted only "Christian" for the Moslem-Meskhetians. This fact reflected on the Georgian family names, a part of which was lost again. After the Russian-Turkish war of 1878, Adjaria and a part of Meskheti were returned to Georgia. Adjarians inspite of the pressure from the Turkish authorities maintained Georgian family names and considered themselves Georgians.

All this gave rise to the "Moslem-Georgian" phenomenon and during the census of 1886-more than 300 representatives of Georgian Meskhetian families called themselves-Moslem-Georgians.

The most powerful blow to the Georgian self-consciousness was made during the Soveit period. First being ethnically Georgians they were reckoned to Azerians. Their Georgian family names were forcefully and totally changed into Azerian names; then in 1944 they were doported from Georgia as "Turks".

At the being Moslem-Meskhetians are scattered about the number of the Former Soviet Union Republic.

Most of them remember their family names; some of them have been able to maintain them. Those having returned to Georgia are restoring their original family names.

Despite the hard historical fate the Meskhetians staunchly maintained their Georgian family names or a root of their clan names'. Just exactly this cultural tradition firmly binds the Moslem-Meskhetians to their native-country and people.

გურამ ბელოშვილი

ტოპონიმ სამცხის შესახებ

საენათმეცნიერო, აგრეთვე, ისტორიოგრაფიული ლიტერატურიდან საყოველთაოდ არის ცნობილი, რომ საქართველოს ერთ-ერთი მნიშვნელოვანი მხარის („ქვეყნის“) საკუთარი სახელი *სამცხე* ეთნონიმ *მესხი*-საგან მომდინარე ერთეულადაა მიჩნეული. ამ თვალსაზრისის არსებობა (სამცხეირო მიმოქცევაში დამკვიდრება) პლატონ იოსელიანის სახელთან არის დაკავშირებული. [1,53]. ადრეულ ხანებში, შუა საუკუნეებიდან, ვიდრე ვახუშტი ბატონიშვილის ეპოქამდე (და, მოგვიანებითაც) ორი, ამასთან, ურთიერთგამომრიცხავი, ვერსია იყო ცნობილი: ა) ტოპონიმი *სამცხე* (აგრეთვე *მცხეთა*) წარმომდგარაა ლეგენდური მცხეთოსისაგან; ბ) ტოპონიმ *სამცხის* წარმოქმნას საფუძვლად უდევს სუმატ ბიურიტიანის მიერ დემოსთა და ლომხაიში *სამი ციხის* აგების ფაქტი [2, 121] ამ უკანასკნელ თვალსაზრისის (*სამი ციხე*→*სამცხე*) ზოგიერთი მეცნიერი დღესაც სარწმუნოდ თვლის. რაც შეეხება სამცხის ანთროპონიმულ წარმომავლობას (მცხეთოს), მან თავისი დამაჯერებლობა მაშინ დაკარგა, როცა პლ. იოსელიანის ზემოხსენებული ვარაუდი (სა-მესხ-ე→სა-მცხ-ე) გახდა ცნობილი: *სამცხე*→*სამცხე*. უნდა შევნიშოთ, რომ ეს ახლებური თვალსაზრისი საუცხოოდ მოერგო ქართულ საზოგადოებრივ აზროვნებას. ზემოაღნიშნულმა ვერსიამ მაშინ უფრო მოიბრუნა სარწმუნოება და დამაჯერებლობა, როცა მას დიდმა ივ. ჯავახიშვილმაც დაუჭირა მხარი [3,431]. თავის „ქართული ერის ისტორიის“ პირველსავე გამოცემაში იგი წერდა: „ქართუბის დაბინაუბას უნდა კახებისა, კუხებისა და ქართუბის აღრევა მოჰყოლოდა. ამ აღრევის დროს ქართუბს გაუმარჯვნათ. ამგვარივე აღრევა ქართუბს იბერანარც მესხებთანაც მოსვლიათ. აქვე გამარჯვება ქართუბს დარჩენიათ და მესხების სახელი მხოლოდ ერთს კუთხებოდა, სამცხეში, შერჩენილა [3, 437]. ეს თვალსაზრისი (მესხი|სა-მესხე|სამცხ-ე) ჩვენმა საქრესტომათიო ჭეშმარიტად ითვლებოდა და მას დღესაც არაერთი მკვლევარი მისდევს.

განსხვავებული თვალსაზრისი გამოითქვა 1980-იან წლებში, როცა ეჭვის ქვეშ დადგა ტოპონიმ მცხეთის ეთნონიმ მესხი-საგან წარმომავლობის ძველთაძველი ვერსია [4, 187-196]. ამას მოჰყვა მთორე წერილი, რომელშიც ასევე უარყოფილი იყო სამცხის სა-მესხ-ე ფორმისაგან მიღების შესაძლებლობა [5, 3-13]. ორივე შემთხვევაში ტრადიციული ვერსიების (მესხ-ეთ-ა→მცხეთა; სა-მესხ-ე→სა-მცხ-ე) მიუღებლობა ენობრივი წინააღმდეგობებით იყო მოტივირებული. კერძოდ, შეინაშნული იყო, რომ ეთნონიმური წარმომავლობის, აგრეთვე, გვარ-სახელთაგან მომდინარე ტოპონიმები, სადერივაციო ელემენტებად არასოდეს არ იყენებდნენ სა—ე თავსართ-ბოლოსართს; ქართულ

ონომასტიკონში არასოდეს გვექონია და, არც შეიძლებოდა გვექონოდა სა-ქართველ-ე, სა-ბეგრელ-ე, სა-ზან-ე, სა-ინგილ-ე, სა-ჯავახ-ე, სა-თუმ-ე, სა-ფშავლ-ე... ტიპის წარმონაქმნები. თუ ანალოგიური წარმოების სახელებს ფუძედ ეთნონიმი აღმოაჩნდებოდა, მაშინ აფიქსებად უეჭველად სა—ო გვექნება! (წესი უგამონაჯლისა“): სა-ჯავახ-ო, სა-ზან-ო, სა-მეგრელ-ო, სა-ქართველ-ო, სა-გურამ-ო, სა-ბართიან-ო, სა-ციციან-ო... ამ წესიდან გამომდინარე, არ შეიძლებოდა ენაში არსებულიყო სა-მესხ-ე, მით უმეტეს, სა-მესხ-ეთ-ი ფორმა, რადგან, ვიძულებით, სა—ე კონფიქსი ეთნონიმური ტოპონიმების საწარმოებლად ქართულმა ენამ საერთოდ არ იცის. ტოპონიმი სა-მცხ-ე ეთნონიმური შინაარსისა რომ ყოფილიყო, მაშინ სა-მცხ-ო უნდა გვექონოდა და არა სა-მცხ-ე.

ჩვენ ვავითარებდით ახლებურ თვალსაზრისს იმის თაობაზე, რომ ტოპონიმი *სამეხე* მიღებული უნდა ყოფილიყო არა თეორიული (არარსებული) *სა-მესხ-ე* ფორმისაგან, არამედ ადმინისტრაციულ-პოლიტიკური შინაარსი ტერმინისაგან *სა-მეხეთ-ო*, რომელიც მეხეთის სეკტიცხოვლის ოუჩისდიქციის ქვეშ არსებული ვრცელი ტერიტორიის ერთ-ერთი „ქვეყნის“ სახელწოდება უნდა ყოფილიყო. ამგვარი ვარაუდი „ქართლის ცხოვრების“ ტექსტშიც დადასტურა. აქ ვკითხულობთ: „შერისხდა ღმერთი ორბელთა და ყოველთა ტომთა და მიმდგომთა მათთა სამცხეთართა, პერეთთა, კახეთთა და სადაც ნათესავი და ნატამალი მსმენარი მათდა იყო“ [6, 18-14]. სამცხეთარი-ი კი სხვა არაფერია, თუ არა მეხეთის ეკლესიის საგამებლოში მცხოვრები ხალხი (შდრ. ოპიზ-არი, ოლთის-არი, მტბე-არი“).

მაშასადამე, ტოპონიმი *სამეხე* ნაშთი ყოფილა *სა-მეხეთ-ო* ტერმინისა. ეს პროცესი *სამეხეთ-ს* ბოლო -თო მარცვლის მოკეცვის გზით განხორციელებულა. ანალოგიური ფონეტიკური პროცესი ქართულ ტოპონიმიაში ერთო ხშირად დასტურდება. შდრ. *სანე* (←სანებაქლამება), *ნოსტე* (←ნოსტევი), *ჭულე* (←ჭულევი), *კარბი* (←კარბისი) *საწირე* (←საწირეთი), *კორღი* (←კორღიდი) და მისთ.

ჩვენს ამ ვარაუდს საინტერესო წყაროთა მონაცემებიც ამარტებს: ცნობილია, რომ არაბობამდელ ხანაში ისტორიული სამცხე მასში შემაგალი ქვეყნებითურთ (შავშეთი, კლარჯეთი, ტაო, ნიგალისხსევი...) მეხეთის სეკტიცხოვლის ოუჩისდიქციამი შემაგალი მხარე იყო, რაც საუცხოოდ არის ასახული ადმინისტრაციულ-პოლიტიკურ ტერმინში *სა-მეხეთ-ო*. აღნიშნული ტერმინი წერილობითი წყაროებში პირველად VIII საუკუნის 70-იან წლებშია დადასტურებული (არაბ ისტორიკოსებთან). აქედან გამომდინარე *სამეხეთ-ო*-საგან *თო* მარცვალმოკეტილი *სამეხე* ფორმის მიღება VII-VIII საუკუნეების ერთიგ მოვლენად უნდა ცნვით.

თვალსაზრისი: *სა-მეხეთ-ო*→*სა-მეხ-ე* („მეხეთის ეპარქიაში შემაგალი ქვეყანა“) ქართველი ისტორიკოს-არქეოლოგთათვის, ასევე, მხარეთმცოდნეებისა და ეთნოგრაფებისათვის ახლებური ეკლესვის ფართო პერსპექტივებს ქმნის, თუმცა სპეციალისტთა ერთი ნაწილი ჯოეტად განაგრძობს ტრადიციული თვალსაზრისებისადმი ლამის მონურ მორჩილებას და ყოველნაირი ხერხით ცდილობს *სამეხის* *სამესხე* ტერმინისაგან წარმომავლობის მტკიცებას, რაც, რა თქმა უნდა, ტენდენციურობითა და ხელოვნურობით არის აღბეჭდილი.

ლიტერატურა:

1. პლატონ იოსელიანი, საქართველოს ძველადარსებული და ახლანდელი ქალაქები (რუს. ენაზე), ტფილისი, 1850.
2. კახუშვი, აღწერა სამეფოსა საქართველოსა, თბ., 1941.
3. ფ. ვეჯაბიშვილი, ქართველი ერის ისტორია I, თბ. 1960.
4. გ. ძეგოშვილი, მოსაზრებანი ტაონიმ მცხეთის წარმოშობის შესახებ: კრებ. საერთაშორისო ძეგანი, თბ., 1983.
5. გ. ძეგოშვილი, ტაონიმ სამცხის ისტორიისათვის: კრებ. ეტიმოლოგიური ძეგანი, თბ., 1990.
6. ქართლის ცხოვრება ტ. II ხიმ. ვუხნიშვილის რედაქციით, თბ., 1959.

Guram Bedoshvili

ABOUT TOPONYM-SAMTSKHE

Summary

Traditionally toponym Samtskhe is formed according to the ethnonym -Meskhi with the adding prefix "sa" and suffix "e" e.g. sa-mtskh-e. The author develops the new version. He remarks that in Georgian literature toponyms formed from ethnonyms with prefix "sa" and suffix "e" don't exist. If the toponym is ethnonymic, we have prefix "sa" and suffix "o" e. g. Sa-kartvel-o (Georgia), Sa-zan-o (Zaneti -one of the oldest parts of Georgia) Sa-megrel-o (Megrellia), Sa-ingil-o, etc.

It is impossible to have Sa-kartvel-e, Sa-megrel-e, That's why it was really an ethnonymic word. Samtskhe must be formed from the administrative -political term, sa-mtskhet-o, that means "the territory belonged to Mtskheta eparchy "Svetitskhoveli Sakmo". This consideration is strengthened with the historical aspects.

ვასილ კუზიბაბაშვილი

კვლავ მარცვლოვანი უ-ს, შმარცვლო უ-სა და კბილბაგისმიერი ვ-ს
შესახებ

ეს საკითხი არაერთგზის ყოფილა სპეციალისტთა მსჯელობის საგანი. ხუ და ქუ ფონემათა დისტრიბუციის დადგენა სხვადასხვა დროს სცადეს: არნ. ჩიქობავამ [11,87], ი. იმნაიშვილმა [4, 307-310], ფ. ერთელიშვილმა [3,80-84], თ. გამყრელიძემ და გ. მაჭავარიანმა [2,40], გ. როგავამ [6,122], ზ. სარჯველაძემ [7, 46-50], ტ. ფუტყარაძემ [9,27-28], და სხვ. მკვლევარებმა.

ძველი ქართული ენის წერილობით ძეგლებში შენიშნულია ვ-ს მონაცვლეობა უ-სთან და პირიქით, უ-ს მონაცვლეობა ვ-სთან:

ა) ვ ენაცვლება უ-ს: მართვე, ესეას, აქედეს, უკვდავი, ზღვაჲ...;

ბ) უ ენაცვლება ვ-ს: თაყუანისცემა, შეხუბთ აღხ/ჰუმართე, მშუა, მოსულაი და სხვ. ზ. სარჯველაძემ შენიშნავს, რომ „ქუ: ხუ ოპოზიციის ფუნქციონალური დატვირთვა ბელ ქართულში უმნიშვნელო იყო, რაც უნდა იყოს ოპოზიციის მოშლის ერთ-ერთი გამწვევეტი მიზეზი“ [7,46-50].

საერთადაღებოა ი. იმნაიშვილის დაკვირვება კბილბაგისმიერი ვ-ს დაწერილობაზე შემდეგ სიტყვებში: ადვილი, ქართველი, პირველი, ჭინჭველი, იანვარი, რვა, რვალი, ფქილი, ქვა, ქველი, საზღვარი, ყველი, საფუძველი, წვეილი, ცვალება, წვალება, ზღაღ [4,8].

ამთგან ამჟამად ზოგიერთი სიტყვა ფონეტიკურად სახეცვლილია ქართული ენის დიალექტებში; სახელდობრ: რვა^არ^აუ^ა, ქვა^აქ^აუ^ა, ფქელი^აფქულ(ი), წვეილი^ა წვეული, ყველი^აყოლი(ი).

აღმოსავლეთ, ისე სამხრეთ საქართველოს ზოგ დიალექტში უ-ს მონაცვლეობა ვ-სთან (რა თქმა უნდა, ამ მონაცვლეობის მიზეზად მიჩნეული უნდა იქნას ხმოვანთან მისი მეზობლობა. ხმოვნის უშუალო მეზობლობაში უ-ს გადასვლა ვ-ში წინ უსწრებს უ^აჰ პროცესს, ე. ი. ვ^აჰ^აჰ^ა: გოკვეთა „გაუკეთა“, ოვლი „აულია“, გოვზარდა „გაუვზარდა“ (შდრ. ფერეიდნული ხმოვნის მომდევნოდ უ^აჰ: გოვზარდაყ (=გაუვზარდათ), მოიდაყ (=შუევიდათ); შდრ. ჯავახურში ხმოვნის წინა პოზიციაში უ^აჰ^აჰ^ა V: საშუალება^ა საშვალება, ტყუელი^ატყვეილი [1,61].

ასევე აღსანიშნავია აუ^აჰ^აჰ^ა და ეუ^აჰ^აჰ^ა ფონეტიკური პროცესი ქართული ენის დიალექტებში. მაგ.: აქავროვამ „აქაურობა“, ყარავლი „ყარაული“, გოზავრი (←გოზაური); შდრ. აჭარ., ჯავახ. აუ^აჰ^აჰ^აჰ^ა: შვრათ „შაურად“, აქავრელი, სადაერელი, დანაშაველი...

ანალოგიურად – ეუბუეუე: გამზვერება „გამზეურება“, დატველი „დატველი“, დველი „დეველი“...

გასათვალისწინებელია ის ფაქტიც, რომ ზოგ დიალექტში აღვლილი აქვს ოს მონაცვლეობას ვ-სთან: ოაუაუ:

ა) S₃ პირის ნიშნის ოაუ: იფუ, ეთქუ (თუშ.); ბ) სხვათა სიტყვისა და წოდებით ბრუნვის ნიშნის ოაუაუ: უზლოვ-უზლო, თქავ-თქავო, თოლა-თვალაო; მყა-მყო... ანალოგიური ფონეტიკური პროცესთან უნდა გვკონდეს ჯავახურშიც: ქალოვ-წამოვ... [1,78]; „ქალოვ“ ფორმამი საქმე უნდა გვკონდეს მიმართვის ფორმასთან (ქალო-ქალო-ქალო), „წამოვ“ ფორმამი კი – სხვათა სიტყვის ო - ნაწილაკდართულ ოს მონაცვლეობას ვ-სთან (წამო-წამო-წამო).

სამეცნიერო ლიტერატურიდან ცნობილია, რომ ქართული ენის დიალექტებში იკრძალებს ორი ხმოვნის უშუალო თანმიმდევრობა და ორ ხმოვანს შუა ჩნდება ხმოვანთგამარ. მაგალითად (ძვ. ქართ.): იწროვება, უშუალოვო, სიცრუევა. ბუვა, ყრუვი... [10,27]; შდრ. ქართული ენის დიალექტებში დადასტურებული სიტყვა-ფორმები: შუვაა, ყუვაა, ყუვარ (ინგილ), შუვეილი, ყუვეილი, ბუვი, ცრუვი, ყრუვი, რუვი [5,68].

ცალკე კვლევას მოითხოვს „რვა“, „ქვა“ ტიპის ფორმები.

არნ. ჩიქობავა გამოთქვამს მოსაზრებას, რომ „...მახვილიანი უნიაა უცვლელი რხვა, ონად არ გადადის, მახვილის ტარების პოტენცია სიმპტომია იმისა, რომ უნი წარმოადგენს სრულ ხმოვანს, რომელიც მარცვალს ქნის; ფაქტია, რომ მარცვალ მქონ უნიაა ონად არ გადადის, არკვეს (ჩვენი აზრით) იმ უნის (ბრჯგუხ) ბუნებას, რომელსაც +ნი გვაძლევს ონს; ცხადია ის მახვილის ტარების შემდეგ არ უნდა ყოფილიყო. მს მარცვლის შედგენა არ შეეძლო – იგი უმარცვლო იყო“ [11,73].

ფაქტია, რომ დიალექტებში არა გვაქვს: ქვაა*ჭო, რვაა*რო. მაგრამ გვაქვს: ქოშქო (←ქექო თავქო „თავქექო“), გვაქვს: თოლ(ი) („თვალი“) და არა გვაქვს *თოლ(ი), გვაქვს ყოლ(ი) („ყველი“) და *ყოლ(ი), გვაქვს კურტი(ი) („კვირტი“) და – ქართულში არა გვაქვს „კურტი“ შედგენილობის სიტყვა-ფორმა.

მაგრამ ისიც უნდა ითქვას: ა) დიალექტებში კუაო[ო] და [ო] თავიუფლად მონაცვლეობს (ჩონჩონ) „...ამდენად უმლატიზებულ ხმოვნებს დამოუკიდებელ ფონემებად ვერ მივიჩნევთ; საქმე გვაქვს ბიფონემატურ ელემენტებთან“ ბ) ქართული ენის დიალექტში ო: ო ფონემატურ ოპოზიციას ქმნიან, ე. ი. ფუნქციონალური დატვირთვა აკისრიათ, მაგრამ გასათვალისწინებელია ის გარემოებაც, რომ სიტყვათგანმასხვავებელი ფუნქცია მჭორეულა ეს სიტყვა-ფორმები ან ფონეტიკურად სახეცვლილი ვარიანტებია, ან – უცხო ენად შემოსული სიტყვები. მაგ.: ყოლ(ი) („ყველი“), ყოლ (აზერბ. قول „მკლავი“), კურტი(ი) („კვირტი“), კურტი(ი) (აზერბ. „კრუნი“); ზოლ(ი) („ძვალი“), ზოლ(ი) („ძველი“)...

შესხურში გვხვდება როგორც ვა კომპლექსის ოდ ქვევის, ასევე – ვუ-ს ოდ ქვევის შემთხვევები. სახელდობრ: კომლი, მარხო, ჩონჩონი [1,60].

საყურადღებოა ის ფაქტიც, რომ ჯავახურში უმლაუტიანი ხმოვნები გვხვდება როგორც თურქულიდან ნასესხებ სიტყვებში, ასევე – ქართულ სიტყვებშიც.

გამოთქმულია მოსაზრება, რომ ჯავახურში „უმლაუტიანი ხმოვნები თურქული ენის

ზევავენითა გაჩენილი, ისე როგორც მოტაციის ზოგი შემთხვევა და ნეიტრალური ხმოვანი ე“ [1, 23].

ჩვენი აზრით, ქართული ენის დიალექტებში (ინგილოურში, მოხურში, ფერეიდნულში, ჯავახურში) და ქართველური ენებიდან სვანურში უმაღლესიანი ხმოვნების, ასევე ირაციონალური *ჰ* ხმოვნისა და *ა*-ის (მოტაციის) დამკვიდრებას ხელი შეუწყო უცხო ენობრივმა გარემომ (კონტაქტმა), მაგრამ აღნიშნული ხმოვნების პოზიტივობა სხვა ქართულ დიალექტებშიც გვარაუდებინებს, რომ მათი წარმოქმნის საფუძველი თვით დიალექტის შინაგანი პოტენციითა შეპირობებული [12, 343]; მით უმეტეს, რომ თითქმის ყველა სიტყვა (საკუთრივ ქართული მასალა) ფონეტიკურ კანონზომიერებას ექვემდებარება; სახელდობრ: ა) უმარცვლო უ+ი+უ: წუმაა, კუცი... უმარცვლო უ+ე+ო: ჩონჭონ(ი), კორცხი... ბ) ტბილაგისმიერი ე+ი+უ: შული, წყული (ინგილ., ჯავახ., მოხ.), ყვდიო ვიდიოყვიდიოყული... მომდევნო ვ ალაბილებს წინა ხმოვანს: ჯავახ. კილოცილო (←კიდე), ისოვ (←ისევ); შდრ. ინგილ. კილოვ, ბოვრ, თოვზ... როგორც ჩანს, ინგილოური, ჯავახური და ქართული ენის ზოგი სხვა დიალექტი ანალოგიური მოვლენით ხასიათდება და იგი, აქედან გამომდინარე, თვით ქართული ენის ბუნებით უნდა აიხსნას.

კა (უა), კი (უი), კე (უე) კომპლექსების (ო←ვაქა, უ←ვიქი, ო←ვექე) ქცევის წინაპირობად მიჩნეულია ვ-ის ფონეტიკური თავისებურება, მისი სწრაფვა განყვილაგისმიერობისაკენ.

ვაქა+ო, ვექე+ო, ვიქი+უ ფონეტიკურ პროცესს განიხილავენ როგორც ბგერათმერწყმას, ჩვენი აზრით, საქმე გვაქვს ჯერ ხმოვნის ასიმილაციასთან ლაბიალობის მიხედვით: ვაქა+ო (ტუალი+ბოლი) შემდეგ კი გამლაბიალებული ვ-სქ-ს დაკარგვასთან ლაბიალური ხმოვნების წინ, რასაც ქართული ენის ფონმატური სტრუქტურა მოითხოვს.

კერძოდ: ვაქა+ო: თუალი+ბოლი+ბოლი(ი), ტუალი+ბოლი+ბოლი(ი), ვამბო ბომბო+ბომბო/ვ+არ, ვახანგ+გოხანგ+გოხანგ+ხოხანგ (მოხ.); ვი/ვი+უ+უ: წუმაა+ წუმაა+წუმაა, შვილი+შვილი+შული, ეტირი+ტირი+ტიური+ტიური/ვარ; ვექე+უ ო: ტელი+ბოლი+ბოლი(ი), ყველი+ყული+ყოლი(ი), ექეჩ+ჩექე(თუშ.)+ჩექეჩ+ჩოჩ ჩონჭონაგვარ (ინგილ.), ვვრეხ+გრრეხ+გრრეხ+გროხ | გროხაგვარ... შდრ. ტელი ქართულში დადასტურებული ვ+უ ფონეტიკური პროცესი – მეტათეზისის შემდეგ: თაყანისცემა+თაყანისცემა, შევხაბო+შეხაბო, ავვხ/პმართო+ალხ/პმართო და სხვ.

გასათვალისწინებელია კიდევ ერთი ფაქტიც.
ზ. სარჯველაძე წერს: „ყურადღებას იქცევს კონტამინირებული ფორმები, როცა დაწერილია უ, ისე ვც: ქვევლის, მუკვალეებლი, იშუვა, საზღუვართა, მწუკვალეებლი...“ [7, 48].

კონტამინაციურ დაწერილობად კი მიჩნეულია ისეთი ფორმების არსებობა, სადაც ერთდროულად წარმოდგენილი როგორც ამოსავალი ფორმის, ისე მისგან მიღებულის ყველაზე არსებითი ელემენტები.

ყოველივე ზემოთქმულიდან გამომდინარე: ამოსავალი ფორმაა ქვა, რვა და მისგან მიღებული – ქვა, რვა... კონტამინაციური დაწერილობა დიალექტებში – ქუვაა, რუვაი,

ბლუვი, ცრუვი... ჩვენი ფიქრით, მახვილის გადაწევა უნდა მომხდარიყო არა ვა:უ: ქვა: ქუა, რვა:რუა... არამედ კონტამინირებული დაწერილობის (ქუვაა, რუვაა, შუვაა, ყრუვი...), ან ვ-ს გაჩენისას, სიმულტანურად მომხდარა მახვილის გადაწევა წინა ხმოვანზე (ქუვაა, რუვაა); ესე იგი მახვილს კი არ უქცევია უმარცვლო უ მარცვლოვან უ-დ. არამედ ვ-ს ჩართვისას უ ხმოვანს მოუთხოვია მახვილი.

დაბოლოს: იმ დიალექტებში, სადაც გვაქვს ვ – ჩართული ვარიანტები (ქუვაა, რუვაა), უ წარმოადგენს სრულ ხმოვანს და მახვილის მატარებელია, ხოლო იმ დიალექტებში კი, სადაც გვაქვს ვ – ჩაურთველი ვარიანტები „ქუაა“, „რუაა“ ფორმები უ უმარცვლოა და, როგორც წესი, მახვილს არ დაირთავს.

ლიტერატურა

1. ვრ. ბერიძე, ქართული ენის ევკავური კლდე, თბ., 1988.
2. თ. გამბაჯიძე, ვ. მაჭავარიანი, სონანტთა სისტემა და აბლაუტი ქართველურ ენებში, თბ., 1965
3. ფ. კობახიძე, უმარცვლო უ ძველ ქართულში, თსუ შრომები, ტ. 96, თბ., 1963.
4. ი. იმნაიშვილი, ქართული ენის საისტორიო ქრესტომათია, I, თბ., 1949.
5. მისვე, ქართული ენის ისტორიული ქრესტომათია, ტ. I, ნაწ. I, თბილისი 1982.
6. არამ. მარტიროსოვი, ვრ. იმნაიშვილი, ქართული ენის კახური დიალექტი, თბ., 1956.
7. ვ. რუვაა, ვ ბგერის მტკათეხისის საკითხისათვის ქართულში: ქუთ. პედ. ინსტ. შრ. XVIII, 1958.
8. ზ. სარჯველაძე, ქართული სალიტერატურო ენის ისტორიის საკითხები, თბ., 1975.
9. თ. უთურგაძე, ქართული ენის ფონემატური სტრუქტურა, თბ., 1976.
9. ტ. ფუტყაძე, უ სონანტა, ვ სონანტი თუ ე/უ სონორი? XVII რესპუბლიკური დიალექტოლოგიური სამეცნიერო სესია, თბ., 1997.
10. ა. შანიძე, ძველი ქართული ენის გრამატიკა, თბ., 1976.
11. არნ. ჩიკობავა, ე-ისის რულეკების ფრუადნულშიაქენი ბეცნიერება, № 2-3, თბ., 1923.
12. ბ. გიორგენაძე, ქართული დიალექტოლოგია, I, თბ., 1989.

Vasil Kuzibabashvili

ABOUT SYLLABIC “U”, NONSYLLABIC “Ū” AND DENTAL “V”.

In the work we can see the transition of va||ūa, vi ||ūi and ve||ūe into o, ō, u in the dialects of the Georgian language.

One of the main reasons of transition of above mentioned complexes are getting rid of oppositional pairs o:ō, and u:ū. We have kva→kūa, and not *ko but we have kō (-kueš). we have tol and not "tol(i)" Firstly this would form the homonymous pairs and secondly, to be more important in "Kūa", "rūa", "sūaa" types "v" is inserted in some dialects of the Georgian language so we have contamination (Kuva, ruva, suva) here "u" is syllabic and carries a stress. As a rule syllabic "u",+a doesn't give us "o" (Arnold Chicobava). So we'll have no *ko, *ro and *kūo, *rūo (o←va) because such sequence is forbidden in the Georgian Language, when v-introductory variant (kūva) is natural.

ვახტანგ მალრაძე

მეცნიერებისა და ჯანმრთელობის მხარდაჭერის სურათი ეთნოლინგვისტურ
(მეცნი. ჯანმრთეობის) ნაწარმოებში გვარების მიხედვით

მეცნიერები – ისტორიული სამხრეთ-დასავლეთ საქართველოს (ზემო ქართლი) ზოგადი სახელწოდებაა. ანტიკური ხანის წყაროებში (სტრაბონი, ძვ. წ. 64/63 – ახ. წ. 23/24) მოიხსენიება „მოსხიკეს“ სახელწოდებით. მეცნიერები ტერიტორიულად მოიცავდა მდ. მტკვრის აუზის ზემო ნაწილს (სამცხე, ჯავახეთი, არტაანი, ერუშეთი, კოლა) და მდ. ჭოროხის აუზს მთლიანად (აჭარა, კლარჯეთი, შავშეთი, ტაო, სპერი). ამ ტერიტორიაზე უძველესი დროიდან სახლობდნენ ქართველები – მეცნიერები. აქედან მოდის მხარის სახელწოდებაც. IX-X სს-ში მეცნიერების ტერიტორიაზე წარმოიქმნა ბაგრატიონთა სამეფო (ცენტრი არტანუჯი). მეცნიერი საქართველოს სამეფოს დიდმოხელე ერისთავთა, სამცხის სპასალარ ჯაყელ-ციხისჯვარელთა სამფლობელო იყო. ამ საგვარეულოს მიერ ათაბაგის სახელის დამკვიდრების შემდეგ საათაბაგოდ იწოდებოდა [1].

ქართული გვარების წარმოშობაში აქტიურად მონაწილეობს და განსაკუთრებულ ფუნქციას ეთნონიმთაგან მიღებული გვარსახელები. ამგვარად საქართველოს ამ ძირძველი კუთხის (კერძოდ, მეცნიერისა და ჯავახეთის) ეთნონიმებისაგან წარმოიქმნილ გვარებს შევსებთ.

ა. სილაგაძისა და ა. თოთაძის წიგნზე [2] დაყრდნობით მეცნი- და ჯავახ- ეთნონიმებისაგან მეს-მესხი გვარია მიღებული; მუსხი ერთ სახეობას გვაძლევს – მუსხელიშვილი (221 თბილისში – 106, დმანისში – 84, ბოლნისში – 16) ერთეულია.

ველაზე მეტი (4054) უფორმანტო, გაუფორმებელი გვარი არის მუსხი.

ქვემოთაღნიშნულ ცხრილში მოცემულია მუსხ- ეთნონიმისაგან მიღებული გვარის საერთო რაოდენობა და ამ გვარების გავრცელებულობის მიხედვით პირველ სამ ადგილზე მყოფი ქალაქი:

№	გვარი	რაოდენობა	რაიონი
1.	მუსხი	4054	თბილისი-1171, ქუთაისი-452, საჩხერე-297
2.	მუსხია	1637	ზუგდიდი -702, წალენჯიხა-452, თბილისი-208
3.	მუსხიძე	1374	ქაბულეთი-718, ქარელი-232, თბილისი-103
4.	მუსხიშვილი	1345	თბილისი-405, ზესტაფონი-175, გურჯაანი-157
5.	მუსხაძე	226	ქუთაისი-67, ამბროლაური-43, თბილისი-36
6.	მუსხელი	40	თბილისი-31, რუსთავი-5, გორი-2

რაც შეეხება მეორე ეთნონიმ ჯავახ-ს, ესეც ექვს გვარს გვაძლევს¹ და აქ უკვე ვაბატონებულ პოზიციას იჭერს სწორედ გვაროვნული სართებით გაფორმება, რომელთაგან განსაკუთრებული ადგილისაა ჯავახიშვილები –6893 ერთეული.

ჯავახიშვილები, ქართლის ფეოდალური საგვარეულო XIV-XIX სს-ში წარმოდგა თორელთა ძირითადი განშტოებიდან, რომელიც XII ს-ში დამკვიდრდა შიდა ქართლში, თემძის ხეობაში (ახლანდელი კასპის რ-ნი) და შექმნა იქ თავისი საფეოდალო (XV საუკუნიდან სათაყალო) საჯავახიანო. გვარის დამფუძნებელი იყო XIII-XIV სს მძეგნზე მოღვაწე ჯავახ თორელი, გამრეკელ თორელის შვილი. სახელი ჯავახი თორელთა საგვარეულოში დამკვიდრდა ჯავახეთში მათ სამამულე მულობელობასა და ვამბელობასთან დაკავშირებით. ჯავახის შვილები თორელ-ჯავახიშვილებად, ხოლო შვილიშვილები და მომდევნო თაობა ჯავახიშვილებად იწოდებოდნენ[3].

„როგორც ეტყობა XIII საუკუნის დამდეგს სამხივართა საგვარეულოში (უკეთ, საგვარეულოს იმ შტოში, რომელიც დამკვიდრებულია თემძის ხეობაში) შემოდის სახელი ჯავახი და შეიძლება XIV საუკუნის პირველ ნახევარში ისინი იწოდებოდნენ ჯავახიშვილებად“ (ლ. მუსხელიშვილი). ი. მისურაძე არ ეთანხმება ამ მოსაზრებას: სახელი ჯავახი XIV საუკუნეზე უფრო ძველია: ჯავახ აფაქის ძე მოხსენიებულია იერუსალიმის ჯვრის მონასტრის აღაპებში[4].

ცხრილში არ მოკათავსეთ ჯავახოვი (33 ერთეული, აქედან თბილისში – 17, მარნეულში – 12, რუსთავეში-3).

№	გვარი	რაოდენობა	რაიონი
1.	ჯავახიშვილი	6893	თბილისი-2312, თელავი-736, გორი-554
2.	ჯავახაძე	1267	ქუთაისი –556, წყალტუბო-392, თბილისი-160
3.	ჯავახიძე	489	ბორჯომი-127, თბილისი-82, ხელვაჩაური-29
4.	ჯავახია	423	თბილისი-116, სენაკი-116, მარტვილი-59
5.	ჯავახი	112	გორი-46, კასპი-32, თბილისი-19
6.	ჯავახიანი	22	ხესტაფონი-14, მარნეული-4, სამტრედია-3

როგორც ცხრილების შევერებით აშკარა ხდება, თვითონ მესხეთ-ჯავახეთში ამ ეთნონიმებისაგან ნაწარმოები გვარები არ დასტურდება. გამოჩალიკისაა მესხეთ აბასოქმანში, ჯავახიშვილი სოფ. საფუნეთში, ჯავახიძე სოფ. დერცელში.

ბუნებრივია, მესხეთ-ჯავახეთიდან (ისევე როგორც სხვა კუთხეებიდან) მიგრირებული მოსახლეობის მესხიერებაში შემორჩენილი წარმომავლობა გვარებს (ზოგ შემთხვევაში ჯერ სახელს) დაელო საფუძვლად. ის სამი გვარი კი, ალბათ, ზემოთ დასახელებულ სოფლებში ოცს არ აღემატება და, ამის გამო, ა. ხილაგაძისა და ა. თოთაძის წიგნში ვერ მოხვდა.

თუ შევადარებთ ამ ორი ეთნონიმისაგან მიღებულ გვარებს, მათი არეალი თითქმის მთელ საქართველოს მოიცავს. მიგრაცია, როგორც ეტყობა, ძლიერი იყო. ბუნებრივია, გაღივება უფრო ინტენსიურად ქართლშივე მოხდა – 5765 ერთეული, იმერეთში – 2297, კახეთში-1447, სამეგრელოში –1329, აჭარაში –747, რაჭვაში –43.

საინტერესოა, რომ დასავლეთ საქართველოს მხოლოდ ერთი მხარეა გამოჩენილი, ოსოლირებულია გურია, რომლის ირგვლივაც ყველგან ფიქსირდება აღნიშნული გვარები.

საქართველოს რუკაზე მითითებულია მესხეთ-ჯავახეთიდან რომელი გვარი, რომელი მიმართულებით გაერცვლა და დამკვიდრდა.

ინფილტრაციის შედეგად ახალ საცხოვრებელ ადგილზე დამკვიდრებულმა მოსახლეობამ შემოინახა თავისი წარმომავლობის ეთნონიმები და აწარმოა ზემოთ დასახელებული გვარები, რისი წყალობითაც, ჩვენ საშუალება გვაქვს თვალი გავადევნოთ მიგრაციის პროცესსა და არეალს.

ლიტერატურა:

1. ქართული საბჭოთა ენციკლოპედია (ქსე), ტ. 6, თბ., 1983.
2. ავთანდილ სილაგაძე, ანზორ თოთაძე, გვარ-სახელები საქართველოში, თბ., 1997.
3. ქსე, ტ. 11, თბ., 1987.
4. ი. მთხვრაძე, ქართული გვარსახელები, თბ., 1981.
5. კლარა ბარათაშვილი, მაჰმადიანი მესხების ქართული, თბ., 1997.

Vakhtang Maghradze

MIGRATION REVIEW OF MESKHETI AND JAVAKHETI REGIONS IN COMPLIANCE WITH THE ETHNONYM (MESKHI, JAVAKHI) LAST NAMES

Summary

Meskheti-general name of historical South-West Georgia (Zemo Kartli), that has been mentioned in the manuscripts of ancient ages (Strabon). Javakheti is also included in Meskheti.

Many Georgian last names have been originated from ethnonyms as formed and non-formed types.

The following last names have been derived from ethnonyms: Meskhi (non-formed), Meskhia, Meskhidze, Meskhishvili, Meskhadze, Meskheli, Javakhi (non-formed), Javakhia, Javakhidze, Javakhishvili, Javakhadze.

As a result of infiltration population settled at new settlement areas has preserved ethnonyms of its origination and has derived the above mentioned last names. Based on this we have an opportunity to observe the processes and areas of migration.

სერგო მელიქიძე

ბორჯომის ხეობის ოიკონომიკა

ბორჯომის ხეობა მდებარეობს საქართველოს სამხრეთ მთიანეთის ჩრდილო-დასავლეთ ნაწილში, მდინარე მტკვრისა და მისი მარჯვენა შენაკადების (შავი წყალი, გუჯარეთის წყალი, ნეძვერა და სხვა). „ხეობის ფართობი 1180 კვ. კილომეტრია[1,3]. უძველეს პერიოდში ის მოიხსენიება „თორის მხარედ“, „მტკვრის ხეობად“, ან უბრალოდ, ამ ადგილს, ტაშისკარიდან აწყურამდე „ხეობას“ უწოდებდნენ. ქ. ბორჯომის გაქინისა და მინერალური წყლების აღმ ჩენის შემდეგ, მას ეწოდა „ბორჯომის ხეობა“, ეს სახელწოდება შედარებით ახალია და უნდა შერქმეოდა XIX საუკუნის დასაწყისში ან ცოტათი ადრე.

ამჯერად ჩვენ წარმოვადგენთ ამ ხეობაში არსებული სოფლების სახელებს XVI საუკუნიდან ვიდრე დღემდე. დღეს ბორჯომის ადმინისტრაციულ რაიონში 42 სოფელია. მაგრამ ისტორიულად უფრო მეტი უნდა ყოფილიყო, ამას მოწმობს ისტორიული მასალები. როგორც ცნობილია, ვახუშტი ბატონიშვილს თავის „აღწერაში...“ მოცემული აქვს ხეობის სოფლები, ეს არის XVI საუკუნის მიწურული; ვახუშტისთან შედგევი ოიკონომიკა დასახელებული:

- | | | |
|-----------------------|-------------------|------------------------|
| 1. დვირი | 18. მელქუაძე | 35. ვიკათუბანი |
| 2. დგვარი | 19. ზღასთავი | 36. ქამარზა |
| 3. ტაძრისი | 20. გომნა | 37. ნეძვი |
| 4. მოქცევი | 21. ნუა | 38. ახალდაბა |
| 5. საკვირიკე | 22. ყვიბისი | 39. ხოხაშენი |
| 6. ზორეთი | 23. ციხისჯვარი | 40. პეტრესციხის რაბათი |
| 7. ქვაბი (ქვაბისხევი) | 24. ჭალა | 41. ვანთა |
| 8. დემოთია | 25. თორი | 42. ფაფა |
| 9. ეშმაკათუბანი | 26. ვორისთავი | 43. ლამზა |
| 10. მალაჩათუბანი | 27. ჭობისხევი | 44. ზნახა |
| 11. დღვაშისხევი | 28. ჩითახევი | 45. მძოვრეთი |
| 12. ლიკანი | 29. დაბა | 46. ზუზნა |
| 13. მაყურაზ | 30. სერხემი(ცემი) | 47. სადგერი (ქაშუეთი) |
| 14. ლომსათუბანი | 31. წალვერი | 48. კიძოთისმანი |
| 15. კელესისკარი | 32. სამზიოსხევი | 49. რველა |
| 16. ნახუცვარათუბანი | 33. გოგოსუბანი | 50. ზანავი |
| 17. იანკათუბანი | 34. ყურსოფელი | 51. კორტანეთი |

52. ბუზათუბანი
53. ბაკურიანი
54. მიტარბი
55. სავანელი
56. ქიმურეთი

„გურჯისტანის ვილაჰეთის დიდ დავთარში“, რომელიც შედგენილია ოსმალთა მიერ XVI-საუკუნის ბოლოს, ხეობაში შემდეგი სოფლებია დასახლებული [3,469-495].

პეტრეს ლივა

1. პეტრეს ნაპიძე

- | | | |
|--------------------|--------------------|----------------|
| 1. ეშმაკთუბანი | 14. ჭალა | 27. ნეძვი |
| 2. დღვაშიხევი | 15. თორი | 28. ახალდაბა |
| 3. ლიკანი | 16. გორისთავი | 29. პეტრესციხე |
| 4. მაყურაზ | 17. ჭობისხევი | 30. ყვერბილი |
| 5. ლომსათუბანი | 18. ჩითახევი | 31. ხობაშენი |
| 6. ეკლესიისკარი | 19. დაბა | 32. ეანთა |
| 7. ნახუცკვართუბანი | 20. სერსეში (ცემი) | 33. ფაფა |
| 8. ინანკათუბანი | 21. შოღლათუბანი | 34. ღაშხა |
| 9. მელქუაძე | 22. საშხიოსხევი | 35. ზნახა |
| 10. ზღასთავი | 23. გოგოსუბანი | 36. ზორეთი |
| 11. გომნა | 24. ყურსოფელი | 37. ზუზნა |
| 12. ყვიბისი | 25. ვიკრეთუბანი | |
| 13. ციხისჯვარი | 26. ქამარზა | |

ქაშეთის ნაპიძე

- | | |
|-------------------------------|--------------|
| 1. სადგერი (ქაშეთი) | 7. ბაკურიანი |
| 2. კიპოტისმანი (ტიმოთისუბანი) | 8. მიტარბი |
| 3. რველა | 9. სავანელი |
| 4. ზანავი | 10. ქიმურეთი |
| 5. კორტანეთი | |
| 6. ბუზათუბანი | |

შედარებით ნაკლები რაოდენობის სოფელი აქვს დასახლებული XVIII საუკუნის გამოჩენილ გერმანელ მოგზაურს ე. ვიულდენშტედს, ის წერს: „... სურამიდან ზეთი (მტკვრის მარცხენა მხარეზე) არის: ბორჯომი, ახალდაბა (ციხე), ქიმურეთი, ნეძვი, კორტანეთი, ზანავი, ყვიბისი, თორი, ეშმაკთუბანი, ჭალა, ნუა, ფაფა, ლიკანი, ყვერბილი,

პეტრესციხე, ჭობისხევი, ყველა ეს სოფელი განადგურებულია და ამსათან ქმნიან საზღვარს საქართველოსა და თურქებს შორის [4,217-219]“.

შემდეგი უფრო სრული წყაროა ითანე ბაგრატიონის „ქართლ-კახეთის აღწერა“, რომელიც შესრულებულია ორი მეფის – ერეკლე მეორისა და გიორგი XII დავალებით 1794-1799 წლებში [5,33-45,6] სოფლები აღწერილია ხეობების მიხედვით;

გუჯარეთის ხეობა

- | | | |
|------------------|-------------------------|----------------|
| 1. ბაგინეთი | 7. სხალნარი | 13. მკეოყური |
| 2. გულსუნდა | 8. მომწვარა ან მანწვარა | 14. რუისი |
| 3. გუჯარეთი | 9. სარბიელა | 15. ღელისუბანი |
| 4. ელითი | 10. გომარეთი | 16. ღინტური |
| 5. კუწათუბანი | 11. წვაროსუბანი | |
| 6. ჩრდილის უბანი | 12. მიტარბი (მიტარები) | |

კეობას რამცა სოფლები მიეწერება სამეფო, საავალიშვილო, სათავადო, სააზნაურო და ეკლესიისა, არიან ესენი:

- | | | |
|-----------------|----------------------------|--------------------|
| 1. სარმანიშვილი | 10. ეშმაკთუბანი | 18. ფაფა |
| 2. ახალდაბა | 11. წუა ანუ ნუა | 19. ჭალა (მოსახლე) |
| 3. ნეძვი | 12. ნადაბური | 20. ლიკანი |
| 4. ქიმერეთი | 13. თორი | 21. ყვერბილი |
| 5. კორტანეთი | 14. ციხისჯვარი კარნიგომი | 22. ჭობისხევი |
| 6. ზანავი | 15. შუაუბანი | |
| 7. რვილი | 16. ციხისჯვარი | |
| 8. ყვიბისი | „პეტრეს ციხედ ხმობილი აწ“ | |
| 9. სავანისხევი | 17. კარდის სოფელი | |

სადგრის ხეობაში სამეფო სოფლები, სათავადო, სააზნაურო და საეკლესიო არიან ესენი:

- | | | |
|--------------------|-----------------|---------------|
| 1. დაბა | 6. კიძოთისუბანი | 11. ზემია |
| 2. თელიანთ უბანი | 7. გოგას უბანი | 12. ბაკულიანი |
| 3. წალვი (წალკური) | 8. კელობანი | 13. ცეცხი |
| 4. შულაათუბანი | 9. ყვრძენი | |
| 5. უხნარიანი | 10. კეცხოელი | |

ჩვენ მიერ 1973-1980 წლებში ჩაწერილი სოფლებისა და ნასოფლარების სახელები ბორჯომის ხეობაში:

1. არაშენდა, ნასოფლარი, საკირე
2. ახალდაბა, დაბა*
3. ბაკურიანი, დაბა*
4. ბაკურიანის ადგილი, დაბა*
5. ბაღანთა, სოფელი**
6. ბანისხევი, ნასოფლარი, ყვიბისი
7. ბურისახტრები, ნასოფლარი, ყვიბისი
8. ბეშეთი, სოფელი,* ვარდგინეთი
9. ბორნიღელე, ნასოფლარი, დვირი
10. ბორჯომი, ქალაქი*
11. გვარამბეები, ნასოფლარი, ბორჯომი
12. გვერდისუბანი, სოფელი
13. გომნა, ნასოფლარი, ციხისეკვარი
14. გუჯარეთი, სოფელი*
15. დაბა, სოფელი*
16. დაბაძველი, ნასოფლარი, ჭობისხევი
17. დავლიაშვილების ხეივანი, ბორჯომი*
18. დეგარი, სოფელი*
19. დემოთია, ნასოფლარი, ქვაბისხევი
20. დვირი, სოფელი*
21. დიდი თონეთი, ნასოფლარი, ლინტური
22. დიდი მიტარბი, სოფელი*
23. დიდი ორწო, ნასოფლარი, საკირე
24. დიდი ჭაჭარაქი, ნასოფლარი, ახალდაბა
25. ეშმაკთუბანი, ნასოფლარი, ბორჯომი
26. ვაშლოვანი, უბანი, ბორჯომი*
27. ვარდგეანი, სოფელი*
28. ვარდგინეთი, სოფელი*
29. ზანავი, სოფელი
30. ზორეთი, ნასოფლარი, ქვაბისხევი
31. თელვანი, ნასოფლარი, წაღვერი
32. თორი, ნასოფლარი, ბაკურიანი
33. კახისი, ნასოფლარი, ჭობისხევი
34. კეჩხობი, ნასოფლარი, წაღვერი
35. კვისინეთი, ნასოფლარი, დვირი
36. კიმოთესუბანი, სოფელი*
37. კორტანეთი, სოფელი*
38. კოშკილდე, ნასოფლარი, ბორჯომი
39. ლარები, დასახლება, ჭობისხევი*
40. ლიბანი, დასახლება, პატრაქვი*
41. ლიკანი, უბანი, ბორჯომი*
42. ლომისმთა, ნასოფლარი, ქვაბისხევი
43. მალა ბეშეთი, ნასოფლარი, ვარდგინეთი
44. მაჭარწყალი, სოფელი*
45. მელათუშანი, ნასოფლარი, საკირე
46. მშეთამხე, სოფელი*
47. მოქცევი, ნასოფლარი, ქვაბისხევი
48. მოლითი, სოფელი**
49. მოლოზანა, ნასოფლარი, ქვაბისხევი
50. ნაბახტარი, ნასოფლარი, ბაკურიანი
51. ნაღარბახევი, ნასოფლარი, ბაკურიანი
52. ნეჭვი, ნასოფლარი, ახალდაბა
53. ოღეთი, სოფელი*
54. ოდიანი, ნასოფლარი, დიდი ცეში
55. ომანეთი, ნასოფლარი, ბაკურიანი
56. პანტნარი, ნასოფლარი, ბაკურიანი
57. პატარა თონეთი, ნასოფლარი, ლინტური
58. პატარა მიტარბი, სოფელი*
59. პატარა ორწო, ნასოფლარი, საკირე
60. პატარა ცეში, სოფელი*
61. პატარა ჭაჭარაქი, ნასოფლარი, ახალდაბა
62. რველი, სოფელი*
63. საღვერი, სოფელი*
64. საეანელი, უბანი, ახალდაბა*
65. საკირე, სოფელი*
66. საკოჭავი, ნასოფლარი, ბაკურიანი
67. ტაბაწყური, სოფელი*
68. ტაძრისი, სოფელი*
69. ტბა, სოფელი*
70. უხნარიანი, ნასოფლარი, წაღვერი
71. ფაფა, უბანი, ბორჯომი*

- | | |
|--------------------------------------|------------------------------------|
| 72. ფოთოლეთი, ნასოფლარი, ახალდაბა | 84. ცემი, სოფელი* |
| 73. ფურღნალი, ნასოფლარი, საღვერი | 85. ციხისჯვარი, სოფელი* |
| 74. ქვაბისხევი, სოფელი* | 86. წაღვერი, დაბა* |
| 75. ქიმურეთი, ნასოფლარი, ახალდაბა | 87. წირღვისოფელი, სოფელი* |
| 76. ლეთისშშობელი, სოფელი* | 88. წითელუბანი, ნასოფლარი, ყვიბისი |
| 77. ღინტური, სოფელი* | 89. წინუბანი, სოფელი* |
| 78. ყვერბილი, ნასოფლარი, ბორჯოში | 90. ჭალა, ნასოფლარი, ბორჯოში |
| 79. ყვიბისი, სოფელი* | 91. ჭიხარულა, სოფელი** |
| 80. ყურუმები, ნასოფლარი, ბაკურიანი | 92. ჭობისხევი, სოფელი* |
| 81. შოღლათუბანი, ნასოფლარი, წაღვერი | 93. ხულევი, ნასოფლარი, ბაკურიანი |
| 82. ჩითახევი, დასახლება* | 94. ჯოფოეთი, ნასოფლარი, ბანისხევი |
| 83. ცამცები, ნასოფლარი, კიბოთესუბანი | |

ამ სააშუ არ არის ისტორიული წყაროებში („გურჯისტანის ვილაიეთის დიდი დავთარი“, კახუშტი ბატონიშვილისა და იოანე ბატონიშვილის შრომები) მოცემული ოიკონიმებ:

- | | | |
|---------------------------|---------------------------|---------------------|
| 1. ბაგინეთი | 19. ციხისჯვარი | 36. მელქუაძე |
| 2. გულსუნდა | „პეტრუს ციხედ ხმობილი აწ“ | 37. ზღასთავი |
| 3. ეღოთი | 20. ვარდისოფელი | 38. გორისთავი |
| 4. კუწათუბანი | 21. თედიანთსოფელი | 39. სერსეძი |
| 5. ჩრდილისუბანი | 22. გოგასუბანი | 40. სამზილოსხევი |
| 6. სხალნარი | 23. ეკლობანი | 41. გოგოსუბანი |
| 7. მომწკარა მომწკარა | 24. ყერმენი (ყურმენი) | 42. ყურსოფელი |
| 8. სარბიელა | 25. ზემია | 43. ვიკრათუბანი |
| 9. გომარეთი | 26. კეცხოველი | 44. ქამარზა |
| 10. წყაროსუბანი | 27. ცეცები | 45. ხოხაშენი |
| 11. მეკოყური | 28. საკვირიკე | 46. ვანთა |
| 12. რუისი | 29. მელაჩათუბანი | 47. დამზა |
| 13. ლელისუბანი | 30. დღვაშისხევი | 48. ზნახა |
| 14. სავანისხევი | 31. მაყურაზ | 49. მძოვრეთი |
| 15. ნუა | 32. ლომსთაუბანი | 50. ზუზნა |
| 16. ნადაბური | 33. ეკლესიის კარი | 51. ბუზათუბანი |
| 17. ციხისჯვარი კარნაგოში | 34. ნახუცვართუბანი | 52. სარმანიშვილი*** |
| 18. შუაუბანი | 35. იანკათუბანი | |

*-ანდინულია დასახლებული პუნქტები

**-ადმინისტრაციულად მეკოყურება ბორჯომის რაიონს, ტერიტორიულად კი ჯავახეთშია (ახალქალაქის რაიონი).

*** - სარმანიშვილი|სარმანიშვილისკარი ადმინისტრაციულად ხაშურის რაიონშია.

ხეობაში XVI საუკუნის ბოლოდან დღემდე, ისტორიული წყაროებითა და ზეპირი გამოცემებით დადასტურდა 147 სოფელი და ნასოფლარი, დღეს, ადმინისტრაციულ-ტერიტორიული დაყოფით [6], ბორჯომის რაიონში არის 43 სოფელი, აქედან ერთი-სარმანიშვილისკარი, ხაშურის რაიონს ეკუთვნის, 4 სოფელი ჯავახეთშია (ბალანთა, ტაბაწყური, ჭიხარულა, მოლითი), ეს სოფლები ტერიტორიულად ისტორიული წყაროებითაც არ არის ხეობაში. ბორჯომის ხეობაში დღეს ფაქტობრივად 35 სოფელია, დანარჩენი 10 დასახლებული პუნქტი, რომლებიც ჩვენ მიერ მოტანილ სააში ჩითახევი, ბეშოთი, ლარები-ცალკე დასახლებებია, ეაშლოვანი და ლიკანი სოფლები იყო, ახლა ისინი ბორჯომის შემადგენლობაშია, დაღლიაშვილების ხევი (საკაძის ქუჩა), ეშმაკოვანთი, ფაფა (ახალი უბანი)—ბორჯომის უბნებია, კეჩხოტი—წლევის, ხოლო საეანელი—ახალდაბის უბანია, ხოლო ნუა, ბორჯომის ძველი სახელია). 147 სოფელი, ბუნებრივად, ერთდროულად არ უნდა ვიგუვლეთ, ეს არის ჯამი იმ დასახლებული პუნქტებისა, რომლებიც XVI საუკუნიდან სხვადასხვა დროს იყო ხეობაში და ჩვენამდე მოაღწია მცირე ნაწილმა. აქ გასათავალისწინებელია შემდეგი გარემოებანი:

1. ზოგი სოფელი ადგილს იცვლიდა და შესაძლებელი იყო ახალ ადგილზე გადასულ საცხოვრის რაიმი ვარემოების გამო სხვა სახელი მიეღო, მომავალ თაობებს ადგილი შესაძლებელია დაეიწებოდნათ წინაპრების თავდაპირველი სოფლის სახელი. მაგ., სულ ასლახან, 50 წლის წინათ ნეძვის პატარა და დიდი ჭაჭარაქის, ქიბერეთის, ზარეთის, ფოთლეთის მოსახლეობა გადაასახლეს ახალდაბაში, ბორჯომში, ჭუბისხევიში, ახალციხის რაიონში და სხვაგან. ბუნებრივად, ერთი-ორი თაობის შემდეგ ძნელად, რომ ვინმეს ასხედეს აღნიშნული სახელები.

2. ძნელბედაობის დროს ბევრი სოფელი უკაცრილეებოდა, შემდეგ მათი აღდგენა-განახლება აღარ ხდებოდა. ამ შემთხვევაში უმეტესად იკარგება სოფლის სახელი. დღეს ბევრია ნასოფლარი, მაგრამ მათი სახელების მიგნება შეუძლებელია.

3. ერთმა და იმავე სოფელმა სხვადასხვა დროს შესაძლებელია სახელი იცვალა ფონეტიკურად, ან მოეზაურმა, აღმწერმა, ჩამწერმა და სხვ. სწორედ ვერ ჩაწერეს სახელები (მაგ. ზემო აღნიშნული ნუა-წუა, ბორჯომის სახელი), უცხოენოვანი მოსახლეობის მოხელის დროს თარგმნეს ან სულაც ახალი სახელი უწოდეს უკვე დაცარილებულ საცხოვრისს.

4. ზოგჯერ ძალზე შეუსაბამო ცვლილებებია სახელებისა, რომელთაც ცალკე კვლევა სჭირდებათ. მაგ., ცცემი-ცემი, ყურუმსები-ყურსოფელი, ყურტენი-ყურტენი, კეჩხოტი-კეცხოველი, ზეაშხია-შეითაშხე, წალეი-წალვერი და სხვ.

ზოგი სოფლის სახელი დღესაც ცოცხალია ხალხში, მაგრამ ვერც მთხრობელებით და ვერც ისტორიული წყაროებით, ვერ ხერხდება მათი ლოკალიზაცია. მაგ., ორწო, არაშენა, ნადარბახევი, ნაბახტარი, მაყურაზი, მულქუაძე, ზოხაშენი, ვანთა, ლაშხა, ზნაზა, ზუზნა, მალაჩაოვანთი (გვარი მალაჩინი გორშია, ამ გვარის წარმომადგენლებმა არ იციან წარმომავლობა), ბუხათეანთი და სხვ.

სოფელმა სხვადასხვა მიზეზის გამო იცვალა ადგილი ან ძველი სოფლის ადგილას დასახლდა მეორე სოფელი, რომელმაც მოიტანა თავისი სახელი და დაარქვა პუნქტს, ან

მოხდა სახელში ფონეტიკური ცვლილებები და, როდესაც არ არის დადგენილი მათი ლოკალიზაცია, ან ფონეტიკურად სახეცვლილი ფორმა, ძნელია ზუსტი სახელის განსაზღვრა, და შეიძლება ერთი პუნქტის სახელად რამდენიმე ტომონიმი მოგვევლინოს; მაგ., ნადარბაზევი-თორი, ყურუმსები-ყურსოფელი, სადგერი-ქაშვეთი, ლომისმთა-ლომსათუბანი, სერსემი-ცეცი-ცეცი, ყრბენი-ყრბენი, ვარდისოფელი-ვარდენი, მხოვრეთი-შხოვრეთი-ზორეთი, დღვაშები-დღვაშისხევი, შოლათუბანი-შულაოთუბანი და სხვ. მრავალი ასეთი ტომონიმი აქვს გაანალიზებული ს. ჯიქიას[3] ვ. აბულაძეს[1] და სხვებს. ნაწილი ტომონიმებისა აშკარად წარმოქმნილია XIX საუკუნის დასასრულს და XX საუკუნის დასაწყისში: პატარა მიტარბი, ვაშლოვანი, წითელსოფელი, ლევისშობილი, ლიბანი, მაჭარწყალი, პატარა ცეცი, გვერდისუბანი და სხვ.

ამრიგად, ბორჯომის ხეობის ოიკონიმები 4 საუკუნის მანძილზე მეტად ჭრელ სურათს იძლევა, დღეს თუ ხეობაში 38 სოფელია, ზემოთ მოყვანილიდან ჩანს, რომ ეს ციფრი გაცილებით დიდი უნდა ყოფილიყო. დღეს წერილობითი წყაროების ანალიზის გარეშე, ნამდვილი სურათის აღდგენა შეუძლებელია. ასეთი საშუაოს ჩატარება აუცილებელია, რათა მომავალში დღევანდელი ვითარების აღდგენა არ გაძნელდეს, იმავე ბორჯომის ხეობის არეალის-გუჯარეთის ხეობაში ჩვენ მიერ 20 წლის წინათ ჩაწერილი 700-მდე მაკროტომონიმის ახლიდან აღნუსხვა შეუძლებელია დატრიალებული ტრაგედიის შედეგად. ასევე, შიდა ქართლისა და აფხაზეთის დასახლებაც კმარა. შიდა ქართლის ტომონიმური აღწერა მოასწრო თსუ ონომასტიკის ლაბორატორიამ, აფხაზეთსა კი ვერა, —გასაგები მიზეზების გამო. თითოეული რაიონის ნახოფლარების სახელების გამოვლენა, მათი ეტიმოლოგია, ლოკალიზაცია ხელშესახებ მასალას მოგვეცემს საქართველოს ისტორიის, ენის, ეთნოგრაფიისა და კულტურის კვლევისათვის.

ლიტერატურა:

1. ვ. აბულაძე, ბორჯომის ხეობის წარსული და აწმყო, თბ., 1983.
2. ვ. მატონიშვილი, აღწერა სამეფოსა საქართველოსა (საქართველოს გეოგრაფია), თ. ლომოურისა და ნ. ბერძენიშვილის რედაქციით, თბ., 1941
3. გურჯისტანის ვილაიეთის დიდი დავთარი, აკად. ს. ჯიქიას გამოკვლევითა და რედაქციით, თბ. 1958, წიგნი III.
4. ვ. კიულენშტედი, მოგზაურობა საქართველოში, თბ., 1962.
5. ა. ძვარცაძე, ქართლ-კახეთის აღწერა, გამოსცემს თ. ურუჭიძემ და გ. ბელიშვილმა, თბ., 1986. საქართველოს ადმინისტრაციული-ტერიტორიული დაყოფა, თბ., 1977.

Sergo Melikidze

BORJOMI GORGE IOKONYMS

Summary

The work contains the names of Borjomi gorge villages and old-settlement during four centuries beginning from the XVI century till now based on historical sources and writing down in the places (150 names). It is said that the number of villages today is less (42 units than it was before).

The reasons of losing and reducing the villages are also given.

Such work is necessary to be done in all regions of Georgia because without it the research work of Georgian toponyms is impossible.

მიხეილ ქამადაძე

-იან- სუფიძის შტომეცნიერების წარმოშობის საკითხისათვის
ქართული ენის საზღვრულ-დასავლურ დიალექტებში

როგორც ცნობილია, ამჟამინდელი მესხეთი ისტორიულად სამცხედ იწოდებოდა. საკუთრივ მესხეთი გაცილებით უფრო ვრცელ ტერიტორიას მოიცავდა. მასში შედიოდა მტკვრისა და ჭოროხის ხეობებში მდებარე კუთხეები: სამცხე, შავშეთი, კლარჯეთი, ტაო, სპერი, აჭარა...[1, 374]. ამდენად ამ კუთხეების მეტყველებაში არსებული მსგავსი ენობრივი თავისებურებანი საეკლესიო ბუნებრივია, რადგან ისტორიული ეს რეგიონი ქართული ენის ერთ, კერძოდ, სამხრულ დიალექტურ ჯგუფს ქმნიდა.

მსგავსი ენობრივი მოვლენები ხელშესახებია ყველა დონეზე (ფონეტიკურ-გრამატიკული, ლექსიკური...). მსგავსება თავს იჩენს აგრეთვე ონომასტიკაში. ამ მხრივ განსაკუთრებით საინტერესო სურათს გვიძევენ -იან- სუფიძის შტომეცნიერების წარმოშობა.

ქართულ პატრონიმულ მორფემებს შორის ყურადღებას იქცევს კუთვნილება – ქონების თუ წარმომავლობის მაჩვენებელი -იან- სუფიძის, რომელიც ამჟამად უპირატესად სიანურ გეარსახელებს აწარმოებს. ძველად ასეთი დაბოლოების გვარები აღმოსავლეთ საქართველოშიც უნდა ყოფილიყო გავრცელებული, მაგრამ -იან- სუფიძის შემდეგ შეუცვლია ძე-ს ან შვილ-ს. ამის გამო -იან-ფორმანტს თავდაპირველი მნიშვნელობა დაუკარგავს და გარკვეულ შემთხვევაში შემონახულია ჩამომავლობისა და კუთვნილების აღსანიშნავად, ისიც მხოლოდ მაშინ, როცა ფორმა მრავლობითია [7, 122-123]. -ან-, როგორც პატრონიმული სუფიძის, კრებითი მნიშვნელობის მაწარმოებელ უძველეს ქართველურ ელემენტადაა მიჩნეული[2, 35].

გარკვეულია, რომ -იან- ბოლოსართი მჭიდრო კავშირშია აღმოსავლეთ საქართველოსა და რაჭაში გავრცელებულ ტაო-პატრონიმულ ელემენტთან. ქართლსა და კახეთში იგი გამოყენებულია ერთი გვარის მჭიდრო ადამიანთა კრებულის, მიუღი საგვარეულოს შტოს აღმნიშვნელად. ამის მიხედვით „მჭედლიანი“ ანუ „მჭედლიანი“ მჭედლიშვილების ერთობლიობაზე მითითებს. ასეთი კრებითი საგვარეულო სახელები გეოგრაფიულ სახელებად იქცნენ, რადგან მიუღი საგვარეულო შტოთი დასახლებულ პუნქტთა აღნიშვნის საყოველთაო გახდნენ. მაგ., კახეთში: მელანი (მელაშვილებით დასახლებული სოფელი). „მირზანი (მირზაშვილებით დასახლებული სოფელი) და ა. შ. ამგვარი სახელებისაგან უბ-იანი მრავლობითი რიცხვის ფორმებიც იწარმოება: მჭედლიანები (მჭედლიშვილები), ასევე -ნარ-თანანიც: მჭედლიანნი... ანალოგიური ფორმები განსაკუთრებით დამახასიათებელია ქართული ენის აღმოსავლური და სამხრული დიალექტებისათვის[3, 65-66]. ამ მხრივ

ნიმანდობლივია ერთი ხალხური ლექსი:

„ციციანთ სუფრა შერცხვეს,
ჯავახიანთ ვალობაო,
კარებამდის არ მოგვება
თარხნიანთ წყალობაო“ [2, 37].

ანალოგიური მაგალითები უხვადაა მესხურში. მიხ. თამარაშვილის წიგნში გვხვდება ასეთი გვარსახელები: „კრუხიჭამიანთ იოსეფისძე ბატონჯანა“, „ბალინანთ გრიგოლ“, „ფირალანთ იაკობა“, „მაქანდარიანთ სიმონა“ [4]. შდრ. გვარსახელები: კრუხიჭამიაშვილი, ბალინაშვილი, ფირალაშვილი, მაქანდარაშვილი, ფალიაშვილი, სადათურაშვილი. მოცემული სახელ-გვარები ინვერსიული წყობით ასე იქნება: გრიგოლ მაქანდარიანთი, სტეფანე სარიანთი, პეტრე ხუციანთი... ხუციანთი უკვე დამოუკიდებელი სიტყვაა, გასუსტსანტიცეპულია. ფორმანტიწყული ნ ზოგჯერ გაუნჩარებულია და პარალელურად გვხვდება: ხუციანთი||ხუციათი, ფირალანთი||ფირალათი, ბალინანთი||ბალინათი, მამულანთი||მამულათი... სამცხე-ჯავახეთის ძველ სოფლებში გვარეულობათა დასახელება სასაუბრო მეტყველებაში ამავე წესით ხდება, მაგალითად, პეტათი (პეტაშვილი), ბალახათი (ბალახაშვილი), აბულათი (აბულაძე), გიჭითი (გიჭოშვილი). ჩანს, ამ ფორმის პატრონიშებმა სათანადო გვარშტოებით დასახლებული პუნქტების აღნიშვნაც იცისრეს, მოხდა მათი ტოპონიმიზაცია, როგორც ეს კახეთში (მელაანი, მირზაანი...). მესხეთ-ჯავახეთის ზოგიერთ სოფელში -იანთ- რთული სუფიქსი ასიმილაციის შედეგად -იენთ- ფორმად იქცევა და ვეკვს ასეთი სახის შტოგვარები: მჭედლიენთი, ხუციენთი, თარხნიენთი [3, 66-68].

-იანთ- რთული სუფიქსი ჩანს მესხეთ-ჯავახეთში დადასტურებულ შემდეგ ტოპონიშებშიც: გვეჯიანთ წყარო – წყარო, სათიბა; ბაღდვიენთ ყანა – სახნავი (ერკოტა), დოდოლანთ სერები-სახნავი (როკეთი) – ასინძის რ. [5, 157, 162]; ღვდლიენთსეული, მაზმიენთსეული, ბოშენთსეული [6, 45-46]. შდრ. ჭყარტიენსეულა-სახნავი (პანტარია, ხულოს რ.). აქ -იენთ (|| -იენ-, -ეენთ-) სუფიქსიან სახელებს -ეულ- ფორმანტიც დაერთვის.

-იანთ- სუფიქსი ხშირად აწარმოებს შტოგვარებს შავშეთ-იმერხევში, რაც კარგადაა ასახული ამ მხარის ტოპონიმიშიც. მაგ.: აბრამიენთი, ბათიენთი, ბუჭრიენთი, იხილიენთი, იხტრიენთი, კოსოლიენთი, კუკულიენთი, ლაზიენთი, მამდლიენთი, მეხრიენთი, მიქელყმიენთი, მოსიენთი, ხევიენთი, მჭედლიენთი, მაზმიენთი, თეჭურიენთი, თუთიენთი, ცეცხლაძიენთი და სხვ. შრ.

შტოგვარებს თუ ოჯახის სახელებს აჭარაში, კერძოდ, ზემო აჭარაში -იან- ფორმანტი აწარმოებს (ამ ფუნქციით სხვა სუფიქსიც გვხვდება), რომელიც ასახულია ტოპონიმიშიც. მაგ.: ცეცხლიანთი სოფ. იაკობაძეების უბანი (ხულოს რ.), ჭვდლიენთები სახნავი (წაბლანა, ხულოს რ.), ჭვდლიანთი სოფ. დარჩიძეების უბანი (შუახევის რ.), ხუციენთი სოფ. ღურტის უბანი (ხულოს რ.) ხუციანთები სოფ. ვაშლივანის უბანი (ხულოს რ.) და ა. შ. ჩამოთვლილ მაგალითებში აღნიშნულია ვინმე ცეცხლას (ცეცხლაძის), მჭედლის (მჭედლიშვილის), ხუცის (ხუციშვილის) შთამომავლობა და ამ საგვარეულობით დასახლებული ადგილები, ე. ი. საგვარეულო კრებულის სახელი ტოპონიმიად არის

ქცეული. მაწარმოებლად გამოყენებულია -იან- რთული სუფიქსი და მისი სახეცვლილი ფორმა -იენთ-, რომელსაც ხშირად ერთვის მრავლობითის -ებ- ფორმანტი. ანალოგიური გაფორმების სახელები ხშირად დასტურდება ზემო აჭარაში [9; 10]. როგორც შენიშნულია, ასეთი სახელწოდებანი შტო-გვარის სახელთაგან არის მიღებული მეტონიმის გზით [11, 41].

ზემოაჭარულ მეტყველებაში -იანთ- სუფიქსით ოჯახის სახელების წარმოება იმდენად გავრცელებულია, რომ ერთ გვარშიც კი მიუთითებენ განაყოფ ოჯახებზე. მაგ., სოფ. დიდაჭარაში გობაძეების გვარში გამოიყოფენ: ქიტციენთი, ემრულანთი; შვაძეებში -პაწაშუანთი, ზემოანთი, ბექირანთი, ველუგანთი... ასეთი ფორმები ზეპირი მეტყველებიდან აღვივლად გადადის ტოპონიმიკაში.

ამრიგად, -იანთ- რთული სუფიქსით შტოგვარების წარმოება მესხურ-ჯავახურში, შავშეთ-იმერხეულსა და ზემოაჭარულში ერთნაირ სურათს გვიჩვენებს. შეიძლება ითქვას, იგი ერთ იზოგლოსას ქმნის.

ლიტერატურა:

1. ძ. გორსენაძე, ქართული დიალექტოლოგია, თბ., 1989.
2. ლ. ჯანაშია, თებალ-ტაბალი, ტიბარჯი, იბერი, შრომები, III, თბ., 1959.
3. ა. მასხურაძე, ქართული გვარსახელები /სალექსიკონი ბიბლიოგრაფიული მასალები/, თბ., 1980.
4. ძმ. თამარაშვილი, ისტორია კათოლიკობისა ქართველთა შორის. ტფ. 1902.
5. ა. სისტარულაძე, მასალები სამცხის ისტორიული გეოგრაფიისათვის /ტოპონიმიკა/: საქართველოს ისტორიული გეოგრაფიის კრებული, II, თბ., 1964.
6. ძ. ტერიაძე, ჯავახეთი /ტოპონიმიკური ანალიზი/, თბ., 1992.
7. ა. შანიტა, ქართული ენის გრამატიკის საფუძვლები, თბ., 1973.
8. ნ. ცეცხლაძე, შავშეთ-იმერხეის ტოპონიმიკა. ბათუმი, 1999 /ხელნაწერი/.
9. კ. ტყელაძე, ზემო აჭარული სოფელი ტყელად. ბათუმი, 1973.
10. Н. В. Мгеладзе, Система кровного родства в Аджарии. Батуми, 1988.
11. ძ. გორსენაძე, ონომასტიკური გულანი. თბ., 1993.

Michael Kamadadze

FOR THE QUESTION OF FAMILY NAME PRODUCTION BY IAN-SUFFIX IN THE SOUTH-WEST DIALECTS OF GEORGIAN LANGUAGE

Summary

The family-name production by ian-suffix in the South-West dialects of Georgian language, namely in Meskhet-Djavakheti, Shavsheti-Imerkhevi and upper Adjara shows just the same picture. We can say, that it makes one izoglos.

გრეტა ჩანტლაძე-ბაქრაძე

ბერიკაობა-ყვენობის ზოგიერთი ელემენტის პირენეული
პარალელუბის ანალიზისათვის

ეთნოკულტურა ტიპოლოგიური თუ გენეტიკური ერთიანობის კვლევა ნიშნავს ამ ერთიანობის ძიებას ერთმანეთისაგან მთელი ეპოქებითა და ვრცელი ტერიტორიით დაშორებულ ეთნოსებს შორის. თითოეული მათგანი დიდი დროის მანძილზე თავის დამოუკიდებელ გზას გადის და ამიტომ ისინი ისე ცილდებიან ერთმანეთს, რომ საერთოს დაჭერა ძალიან ძნელდება. ამ სიძნელეს ისე ვერ გადალახავს მკვლევარი, თუ ამა თუ იმ ხალხების ადამ-წესები, წეს-ჩვეულებები არ იქნა განხილული ურთიერთშეპირისპირების გზით, თუ არ გაფართოვდა შესაძარბელი ობიექტების გეოგრაფიული არეალები. მაშინ შესაძლებელი იქნება მსგავსება-განსხვავებათ დადგენა, ან უარყოფა. ჩვენ ამ დებულების კვლადაკვალ გადავწყვიტეთ შეძლებისდაგვარად შევისწავლოთ და გაეანალიზოთ საქართველოში უძველესი დროიდან გავრცელებული ერთ-ერთი ყველაზე გამძლე საგაზაფხულო დღესასწაული – ბერიკაობა-ყვენობა პირენეის ნახევარკუნძულზე მცხოვრებ ხალხთა დღესასწაულების („fiesta“, „fista“) ფონზე. როგორც ცნობილია, ერთი და იგივე საწესჩვეულებო რიტუალი შესაძლებელია ერთმანეთისაგან დამოუკიდებლად ჩამოყალიბდეს სხვადასხვა ხალხებში. გამონაგონები, ადამიანთა წარმოდგენები, ზოგჯერ წეს-ჩვეულებებიც კი ემთხვევა გეოგრაფიულად დაშორებულ არეალებში. პირენეის (ანუ იბერიის) ნახევარკუნძული ევროპის დასავლეთ ნაწილშია, ხოლო საქართველო ევროპა-ზღვის გასაყარზეა განთავსებული. ჩვენ მიერ ესპანეთში საგავე სამუშაოების ჩატარების პერიოდში მოვიძიეთ ისეთი მასალა, რომლის შედარება-შეპირისპირების ცდა სამცხე-ჯავახეთის სოფელ უდემი მოპოვებული მასალასთან, მოგვეცემს გარკვეული მსჯელობის საშუალებას სამომავლოდ. ესპანეთში მოძიებული მასალიდან ჩვენ შემოვიფარგლებთ მხოლოდ ესპანეთის ბასკეთის ერთ-ერთ პროვინციაში-გიპუსკოაში (Gipuzkoa) გავრცელებული დღესასწაულის ზოგიერთი ელემენტის წარმოდგენით, რომელსაც შეუდარებთ ესპანეთის სხვა არეალში, კერძოდ კატალონიაში, დადასტურებულ დღესასწაულს და განვიხილავთ მას ბერიკაობა-ყვენობასთან მიმართებაში.

80-იან წლებში დოც. შხია ზაქარიაძესთან ერთად დაგვეკვალა მოგვეძიებინა ხალხთა მეგობრობის მუზეუმის დასაარსებლად ექსპონატები სამცხე-ჯავახეთის რეგიონებში. ჩვენ ხშირად გვიწყვდა წლის სხვადასხვა დროისათვის დამახასიათებელი დღესასწაულებისა და საწესჩვეულებო რიტუალების ჩაწერა. სწორედ ამ დროს გვაქვს მოძიებული პარუნაშვილებისა და პეტაშვილების გვარის წარმომადგენლებისაგან, მეტადრე 80-

წელს გადაცილებული ინფორმაციებისაგან ბერიაკობა-ყვენობის ამსახველი სიუჟეტები და მათი ყოველგვარი ქმედბანი. (ამ ნაშრომის შექმნისათვის ძალიან გამოადგა ეს მასალა, რისთვისაც დიდ მადლობას მოვახსენებ ამ ორი გვარის ხალხს სოფ. უღემში)

ბერიაკობა-ყვენობის შესახებ ქართულ და უცხოურ ენებზე არსებობს საკმაო ლიტერატურა, რომელთა შორის მნიშვნელოვანია აკად. ივ. ჯავახიშვილის[1], ექვთიმე თაყაიშვილის, ნ. მარის, ე. ბარდველიძის, დ. ჯანელიძის[2], ს. მაკალათიასა და სხვათა შრომები. საგანგებო აღნიშვნის ღირსია წელს გამოცემული ცნობილი ქართველი ეთნოლოგის ქ-ნ ჯულიეტა რუხაძის შესანიშნავი წიგნი „ბუნების ძალთა აღორძინების ხალხური დღესასწაული საქართველოში“, სადაც ავტორი ქვესათაურში „წყაროები და ისტორიოგრაფია“ განიხილავს სხვადასხვა მეცნიერთა მოსაზრებას ბერიაკობა-ყვენობის შესახებ. პროფ. ჯ. რუხაძეს მიაჩნია, რომ ბერიაკობა და ყვენობა არ არის ორი დღესასწაული. „ყვენობაში ბერიაკობისაგან განსხვავებული რაიმე ახლის დანახვა ძნელია. ყვენობა ბერიაკობის ერთ-ერთი ეპიზოდია და მის ბუნებრივ დასასრულს წარმოადგენს. ახალი შინაარსით შევსებულ ორშაბათ დღეს ხალხმა ყვენობა დაარქვა, თავისი მიზნებისათვის გამოიყენა და სხვადასხვა დროის ბრძოლის ამსახველ დღესასწაულად აქცია. ყვენობა იწყება გაზაფხულზე. დიდმარხვის პირველ ორშაბათს, მას „ყვენობის ორშაბათსაც“ უწოდებდნენ. რაც შეეხება ბერიაკობას, იგიც იწყება თებერვალში ან მარტში მოძრავი დღესასწაულის – ყველიერის დროს და გრძელდება ერთ კვირას, მას „ყველიერის კვირასაც“ უწოდებენ“-წერს პროფ. ჯ. რუხაძე[3].

ბერიაკობა-ყვენობას სხვადასხვა სახელი ჰქვია საქართველოს სხვადასხვა კუთხეში. ზოგი მას ბერიაკობა-ყვენობას უწოდებს, სხვანი კუმეტობასა და ა. შ. სამცხე-ჯავახეთში, კერძოდ, ს. უღემში ბერიაკობა-ყვენობა უკავშირდება ნაყოფიერებას. ბუნების გაღვივებას, „ხეში წყლის ჩადგომას“ და სხვა სასიცოცხლო მომენტებს. ერთი კვირის განმავლობაში ბერიკები და ყვენები აშარებენ, სარკაზმით ამკობენ ისტორიულ პერსონაჟებს. მათი სიუჟეტების პერსონაჟები იშვიათად, ადგილობრივი ხელისუფლების წარმომადგენლებსაც შეხვდებით. ძალიან საინტერესოა მესხურ-ჯავახური ნიღბები, რომლებიც ცხვრის ან თხის ტყავისგან არის დაშვადებული. ცნობილი ეთნოგრაფი რ. ბლეიხშეინერი თავის ნაშრომში „Masken und Gestnachsbränche bei den Volkern des Kaukas Osterreichshe Zeitschrift Volkskude, Vien №5, 6, 1952. Kongre Bheft [4,6] ქართულ ბერიაკობა-ყვენობის დღესასწაულს უდარებს ევროპის ქვეყნებში, გავრცელებულ ხალხურ საწესწევლებო რიტუალებს, რომლებიც ისევე, როგორც საქართველოში, უკავშირდება ნაყოფიერების კულტს. იგი მოუთითებს აგრეთვე ანტიკური კულტურის გავლენაზე. რ. ბლეიხშეინერის მოსაზრებას თუ გავიზიარებთ, მაშინ მესხურ-ჯავახური ბერიაკობა-ყვენობა თავისი ფორმითა და შინაარსით ნაწილობრივ წააგავს ესპანეთში გავრცელებულ fiesta-ს, რაც შეეხება ბასკეთში, კერძოდ გიპუსკოას პროვინციაში, გავრცელებულ დღესასწაულს, მას ეწოდება სან-მაგელის festa (იგი მომდინარეობს ესპანური fieste-საგან), რომელიც ბასკი ქალის გარასისა და მისი სატრფოს მიგელის სასიყვარულო ამბებზეა აგებული. ამ დღესასწაულის წინა დღეებში მწყემსები ჩამოდიან თავიანთი სადგომებიდან, მოჰყავთ თითო-ოთხი თხა და ცხვარი, კლავენ მათ, ატყავენ, ცეცხლზე აშრობენ, იკრავენ მისგან ტყაპუს,

თავსაბურავს-ნიღაბს თხის ან ცხერის თავისაგან, ფეხზე ტყავის ქალაშხებს (თასმებიანი პაჭიჭები) იცვამენ, რათა უკეთ იცეკვონ ცერული (ქალმაც და კაცმაც), აიღებენ დოღს, საღამურს, რომელზეც ერთი და იგივე პიროვნება ერთდროულად უკრავს დოღზე, ხოლო პირით, ხელების დაუხმარებლად უკრავს საღამურზე. სიმღერის ტექსტები, როგორც ზემოთ აღვნიშნეთ, სხვადასხვა ხასიათისა, ზოგჯერ ძალიან უწყაძნურიც. ბერძენების როლს ბასკეთში ბერცოლარები (ეულგარული მოძღვრლები, ტრუბადურები) ასრულებენ. აქვე უნდა აღვნიშნოს, რომ ისინი დადებითი პერსონაჟები არიან. ხალხს ისინი ძალიან უყვარს. მათ კი არ დევნიან, პირიქით, სახლში პატივებენ, ასაჩუქრებენ, ეფერებიან. მათი ნიღბებიც არ არის ძალიან სარკასტული და ბავშვებისათვის საშიში, თუ მხედველობაში არ მივიღებთ იშვიათ გამონაკისს, როცა ბერცოლარები მგლის ტყაპუკსა და მისი თავისაგან გვეკეთებული ნიღბით არიან შემოსილნი. რადგან მგლის მოკვლა ძალიან ძნელია, ამიტომ „მგელ-კაცა“ ბერცოლარებს ნაკლებად შეეხედებოდათ, მით უფრო გიპუსკოაში ჩვენს 85 წლის ინფორმატორს ზუან ოჩოას, თავად უნახავს „მგელიკაცა“ ბერცოლარი. თავად მის გვარშიც ჩანს ძირი „ოჩო“, რაც ბასკურად „მგელს“ ნიშნავს, ბოლო კი არტიკლია. იგი რაღაცნაირად სანიმიველის დღესასწაულს უკავშირებს მისი გვარის წარმოშობას. ეს დღესასწაული წინაზე ქრისტიანული ეპოქიდან უნდა მომდინარეობდეს, რომელიც ქრისტიანობაში წმინდა მიგელის დღესასწაულის სახით შევიდა. სან-მიგელის შესახებ ბევრი თქმულება არსებობს ბასკეთში, რომლებიც უხსოვარი დროიდან მოდის. ჩვენ აქვე გვინდა მივიხმოთ პერსონაჟები ქართული ფულკლორიდან – ოჩოკონი და ოჩოპინტრე, რომელთა პირველი კომპონენტი „ოჩო“ მგერულად ნიშნავს „თხას“. ხოლო იმ ბერცოლარს, რომელიც თხის, ცხერის თუ მგლის ტყაპუკითა და მათი ნიღბებით არიან შემოსილნი-„ოჩო-ვისას“, „ოჩო-ვისონას“ (otxo-giza, otxo-gizona)-ს უწოდებენ ბასკები, რაც ქართულად ნიშნავს „მგელკაცას“, „ვაკკაცას“ (თხა), „ვამპირს“, „ფანტომს“, „მაქიას“. შესაძლებელია ძველი ბასკის ცნობიერებაში „მგელი“ და „ვაკი“ (მეწინავე თხა), ორივე ერთი და იმავე მნიშვნელობით აღიქმებოდა. ამდენად, „ოჩოკონი“, „ოჩოპინტრე“ otxo-giza, otxo-gizonal (ოჩოვისა, ოჩოვისონა) შესაძლებელია განვიხილოთ სავარაუდო პრაპასკურ-ქართველურ სიბრტყეზე. რაც შეეხება ბასკ იმპროვიზატორს ბერცოლას (bertsolari) მას ბასკი ენათმეცნიერები ასე მღიან berts, რომელიც ბასკურად ნიშნავს „დოღს“, შემართებული ინფიქსია, ხოლო lari პროფესიის აღმნიშვნელი სუფიქსია, ე. ი. „დოღზე დამკვერელი“ ხომ არ შეიძლება ამ სიტყვაში ber კომპონენტის გამოყოფა, რომელმაც შესაძლებელია გვაუწყებინოს „ბერიკა“-სთან სიახლოვეზე. ბასკისათვის რთულია bertsolari-ში ber-ის გამოყოფა, რადგან ber ბასკურად უკავშირდება არ „ბებერს“, „მგელს“, „ხნიერს“, არამედ იგი ბასკურად ნიშნავს „ახალს“. მართალია ზოგჯერ ეტიმოლოგია არ არის სანდო, მაგრამ ამის არშეშინება, რასაც ლინგვისტისა, თუ ეთნოგრაფის თვალი ზედავს კონკრეტულ შემთხვევაში, ალბათ არ იქნება სწორი-უს მხოლოდ ჩვენი ვარაუდია...

ამგვარად, ქართულსა და პირენეულ დღესასწაულებში დანახულ საწესჩვეულებო რიტუალებს ზოგიერთი საერთო ელემენტი ღრმა ეთნო-ლინგვისტურ შესწავლას მოითხოვს.

ლიტერატურა:

1. ივ. გავაბიშვილი, „ქართველი ერის ისტორია, წიგნი“, I, 1951.
2. დ. ჯანელიძე, „ქართული თეატრის ისტორია“, 1918 წ.
3. ჯ. რუსაძე, „მუნების ძეგლი აღორძინების ხალხური დღესასწაული საქართველოში“, თბ., 1999.
4. R. Bleichsteiner, Masken und Gestnachsbruche... 1952, #5, 6, Wein, Kongre ßheft.

Greta Chantladze-Bakradze

**SOME ELEMENTS OF THE 'BERIKAOBA-KEENOBA FOR THE ANALYSIS OF
PYRENEES PARALLELS**

summary

There's considered the rite of Georgian celebration the Berikaoba Keenoba with its conception, there's analysed its geoyraphical area of spread. There's presented to consider the rites of the Berikuoba-Keenoba one of the regions of Georgia in Samtskhe-Gavakheti which looks like the Fiesta, the celebration in Spain, and is spread in Basquet and in Katalonia, and some elements, for example: clothes, masks and acts of Fiesta are the same as in the Berikaoba-Keenoba.

There're elements of the Berikaoba-Keenoba and the Basques still remember them, and these are reflected in their celebrations, it is also spread in some of the peoples celebrations in Pyrennes island countries.

This event may consider in the typical way if we discover any elements of Georgian riten in Basque Fiesta, then we can consider these events on the genetical area.

ნინელი ჭოხონელიძე

პრტი ლექსიკური ომონიმიის შესახებ

პოლისემიასა და ომონიმიას შორის ურთიერთმიმართების გამოკვევა, მათი შესწავლა როგორც ზოგადენობრივი, ისე წმინდა ისტორიული თვალსაზრისით ენათმეცნიერების ერთ-ერთი საინტერესო და აქტუალური საკითხია.

თუ საღ თავდება სიტყვის პოლისემიურობა და საღ იწყება ომონიმი მკვლევართა მიერ საღო საკითხად მიჩნეული. მათ განსახზავებლად სხვა საშუალებებთან ერთად, როგორცაა მაგ., ომონიური სიტყვებისათვის შესაბამისი სინონიური წყვილების დაძებნა და შედარება, სხვა სიტყვებთან დერივაციული კავშირების დაძებნა თუ სხვა ენებში მათ შესაბამისი ერთეულებთან შეპირისპირება, ჩვენი აზრით, ერთ-ერთი ძირითადი კრიტერიუმი ომონიური ცალებისა და პოლისემიურ სიტყვათა მნიშვნელობების ისტორიისა და წარმომავლობის გარკვევა, მათი ეტიმოლოგიური მონაცემების გათვალისწინება. ამასთან რაკი სალიტერატურო ენაში ხშირად სხვადასხვა მიზეზების გამო არ ფიქსირდება ესა თუ ის სიტყვა, ამიტომ სიტყვის ომონიურობისა და პოლისემიურობის შესწავლისას გათვალისწინებული უნდა იყოს საკუთრივ დაღექტური მონაცემებიც.

ამჯერად ისტორიული თვალსაზრისით განიხილავთ აჭარულსა და ჯავახურ დაღექტებში დაღასტურებულ სიტყვას სოხრა. აქვე შევნიშნავთ, რომ ჯავახურ დაღექტს პირობითად ვხმარობთ, რადგან როგორც არ. მარტიროსოვი აღნიშნავს, ჯავახურს იღენი რამ აქვს საერთო მესხურთან, რომ ამჟამად მის ცალკე, დამოუკიდებელ კილოდ გამოყოფა გაჭირდებოდა, ვიდრე სრული სახით არ იქნება შესწავლილი ის მსგავსება და განსხვავება, რომელიც არსებობს ამ დაღექტურ ერთეულთა შორის (არ. მარტიროსოვი, 1984, გვ. 4).

აჭარული და ჯავახური დაღექტური ლექსიკონები ამ სიტყვის შესახებ შემდეგ ცნობებს ვაწვდიან.

სოხრა (თ. დაღ. surha): 1. მღარე, ცუდი; 2. გაღ. ბეგარა; სოხრათ ხმწს. უგულოდ, გულორიღად, უხაღისოდ, ნაძაღადგად (საქმის გაკეთება); „შენ სულ მასე იცი, ყვეღამჯერ სოხრათ კიღეღ ხელი“ (აჭარ., ნიკარ.), „გააკეთე ხეირანათ, სოხრა ხუ არ არის, შეიღო“ (ჯავახ., ბერ.), „ქრისტიაღებს ხშირად ამუშავებდნენ სოხრაზე“ (ჯავახ., ბერ., მარტ.).

როგორც ვხეღავთ, სოხრა აღნიშნული ლექსიკონების მიხედვით პოლისემიური სიტყვაა და მის მნიშვნელობათა შორის კავშირი ლექსიკოგრაფების მიერ ახსნიღია როგორც ფსიქოლოგიური ფაქტორით გამოწვეული გადატანითა.

წარმოვადგენთ თითოეული მნიშვნელობის ისტორიას ცალ-ცალკე.

ბეგარის მნიშვნელობის სოხრა იგივე სიტყვა უნდა იყოს, რაც მე-11-13 საუკუნეთა წერილობით წყაროებში დადასტურებული იმავე მნიშვნელობის სუხრა. ო და უ ხმოვნების მონაცვლეობა ქართულში ცნობილი ფაქტია (ივ. ჯეთარაძე, 1964, გვ. 262). ქართულ წერილობით ძეგლებში სუხრა და მისგან ნაწარმოები სიტყვები გვხვდება შემდეგ შემთხვევებში:

ვით სამსახურებელი ციხეთაა არაი ზედა სდებია და, ჟამთა შლილობისათა შინა ოდესმე, მძლავრთა და უღმრთოთა კაცთა მათ ზედა რაიცა ბეგარი დაუც და რაიცა დაჭირებითი სამსახური უქნეცია, ანუ სამუშაოი, ანუ სუხრაი, ანუ ბაგი აღებულა, ვითა არაი ზედა სდებია, ესე ყოველი აგუიხდია, გარდაგუიგდია და ყოველისაგანვე გაუუთავისუფლებიან (ქსძ., II, 2). გლეხსა არ სუხრაობაი, არ გენდგაობაი, არ მოწიფურებაი, არ საბანჯრე, არ სახმარი და არაისთანაი არა (ქსძ., II, 45,2). ქალაქს ტფილისს, რომელი სპარსთა ქონებასა ჰქონებია, და რომელი აწ უყიდა, და რომელი მე მომიხსენება, იგი და ანუ წადმართ მოიგონ, იგიცა, ყველაი უბაჟოდ და უსახრაოდ ყოელისა სასევისა გამოსავლისაგან ჰქონდეს (მრავ. 96,15).

მუსუხრაობა|მუსუხრეობა – შრომითი ბეგარა. არა უკმს ეპისკოპოსთა ანუ მოყვასთა ვითემე იძულებაა ნაყოფიმორთუმელობისათჳს, ანუ მესუხრაობისათჳს (დ.ს.ჯ.; 168,42, სარჯ.). არავის აიძულებდნენ ნაყოფის შემწირველობად, ანუ მესუხრეობად რაითურთ (იქვე, 154, 29).

ლექსებმა სუხრა აჭარულსა და ჯავახური დიალექტების გარდა შემონახული უნდა იყოს ქართულ ქალაქურ ფარგონშიც. გაასუხარა (ქართ. ებრაელთა მეტყველებაში გაასოხარა) – „გაყიდა“. მაგ. ეს საათი გამისუხარე; რა შმოტკა გაასუხარა. კ. დუშაბე აღნიშნავს, რომ ეს სიტყვა უნდა მომდინარეობდეს IIIP(šr)ძირიდან, რომელსაც იგივე მნიშვნელობა აქვს „ყიდა-გაყიდა“, „გაცელა-გამოცელა“. ფარგონში დამოწმებული სიტყვა მიღებული უნდა იყოს ფორმიდან sñhr, რაც წარმოადგენს Qal თემის მოქმედებითი გვარის მიმღებობას „ვაჭარი, ის ვინც ყიდის“ (კ. დუშაბე, 1979, 32). ჩვენი აზრით, სუხრა ძვ. ქართულში ებრაული ცოცხალი მეტყველებიდან, კერძოდ, ებრაული ვაჭრების პროფესიული ლექსიციდან ნასესხები სიტყვაა. საქართველოში მეზოურები ებრაელები უძველესი დროიდანვე მისდევდნენ სააღებმიცემო საქმეს, მეკახშეობას, ცნობილია ისიც, რომ XI-XII საუკუნეთა საქართველოში ახსაურთა შემდეგ როგორი პრივილეგიურული ფენა იყო ვაჭრები, ამასთან როგორ „იხრახებოდა ენა ებრაული ქართლსა შინა“. ამიტომ გასაკვირი არ უნდა იყოს, რომ ებრაული პროფესიული სიტყვა ზეპარი გზით დამკვიდრებულიყო ჩვენში.

აჭარულსა და ჯავახურში იგი ძველი ქართულის ზეპარი მეტყველების ნიმუშს, მის არქაიზმს წარმოადგენს, ქალაქურმა მეტყველებამ კი ფარგონის სახით შემოვიკინაზა. რაც შეეხება მის ებრაულ და ქართულ მნიშვნელობებს „ყიდა-გაყიდა“ და „ბეგარა“, მათ შორის, ვფიქრობთ, გარდაუვალი ზღვარი არ არსებობს, რადგან ხშირად ნასესხები სიტყვა საგნობრივ მიმართების მიხედვითაც მოსწყდება ზოლმე პირველ წყაროს და ახალ გარემოში მისი მნიშვნელობა დამოუკიდებლად იცვლება. შემოსული სიტყვები არა

მხოლოდ სემანტიკურ თავისთავადობას იძენენ, არამედ მოხმარების სფეროს მიხედვითაც თავისებური ვხით მიდიან და, შესაძლებელია აღარც შეინარჩუნონ წყარო-ენისათვის დამახასიათებელი ელფერი (ბ. ფოჩხუა, 1974, გვ. 379).

აჭარულსა და ჯავახურში დადასტურებული „მდარის“, „ცულის“ აღმნიშვნელ სოხრას შ. ნიჭარაძე, გრ. ბერიძე უკავშირებენ თურქულ დიალექტურ ფორმას surha. ჩვენი ისტორიიდან კარგადაა ცნობილი აჭარის, სამცხე-საათაბაგოსა და თურქულ ენობრივ სამყაროს შორის თუ არა მიმართება არსებობდა, ამიტომ ბუნებრივად მიგვაჩნია ამ დიალექტებში „მდარის“, „ცულის“ აღმნიშვნელ თურქულ surha ცოცხალი მეტყველებიდან ფონეტიკურად ცვლილი სოხრას ფორმით შემოსვლა. მაგრამ ერთს კი აღვნიშნავთ, რომ იგი ახალი ნასესხობა უნდა იყოს, რადგან არ დასტურდება იგი საბას „სიტყვის კონამი“, რომელშიც ფიქსირებულია მე-17 საუკუნის დასასრულისა და მე-18 საუკუნის დასაწყისის თურქული ენის ცოცხალი გამოთქმებით, თურქული დიალექტური მასალა (ც. აბულაძე, 1968). გარდა ამისა, საბა ხანგრძლივად იყო ემიგრირებული ახალციხეში, რომელიც იმ დროისათვის ოსმალთა მფლობელობაში იყო და ჯავახურში ნასესხები თურქული სიტყვა საბას, რა თქმა უნდა, ეცოდინებოდა და სათანადო კვალიფიკაციასაც მისცემდა თავის ლექსიკონში.

ზემოთქმულიდან გამომდინარე, აჭარულ და ჯავახურ დიალექტურ ლექსიკონებში პოლისემიურ სიტყვად მიჩნეული სოხრა 1. მდარე, ცული 2. ვად. ბეგარა სხვადასხვა დროს, სხვადასხვა წარმომობისა და განსხვავებული მეტყველების ნაწილების ფონეტიკურ დამთხვევასთან: სოხრა მდარე, ცული თურქ. surha, სოხრა „ბეგარა“← ებრ. sōhēr. ამიტომ ისინი სათანადო დიალექტურ ლექსიკონებში ცალცალკე უნდა აისახოს, როგორც დამოუკიდებელი ლექსემები.

ლიტერატურა:

1. ც. აბულაძე, სულხან-საბა ორბელიანის ლექსიკონის სიტყვების თურქული თარგმანები, თბ., 1968.
2. კ. ლუგსაძე, ლექსიკური ებრაიზმები ქართულ ქალაქურ ფარგონში, ჯეჯან მარდი, II, თბ., 1979.
3. არ. მარტიროსოვი, ქართული ენის ჯავახური დიალექტი, თბ., 1984.
4. ბ. ფოჩხუა, ქართული ენის ლექსიკოლოგია, თბ., 1974.
5. თ. ქეთიარაძე, ქართული ენის ისტორიისათვის, თბ., 1964.

შემოკლებათა განმარტება:

აჭარ. ნიჭ. – შ. ნიჭარაძე, ქართული ენის აჭარული დიალექტი, ბათუმი, 1971.

დ. სჯ., სარჯ. – ზ. ხარველიძე, ძველი ქართული ენის ლექსიკონი, თბ., 1995.

მრავ. – ე. სილოგავა, დავით აღმაშენებლის ანდერძი შიომღვიმისადმი (1123/1124 წ.), მრავალთავი, IX, თბ., 1981.

ქმ. II. – ქართული სამართლის ძეგლები, II, ტექსტები გამოსცა, შენიშვნები და საძიებლები დაურთო პროფ. ი. დოლიძემ, თბ., 1965.

ჯავახ. ბერ., მარტირ. – გრ. ბერიძე, ჯავახური დიალექტის სალექსიკონო მასალა, თბ., 1981; არ. მარტიროსოვი, ქართული ენის ჯავახური დიალექტი, თბ., 1984.

Nineli Chokhnelidze

FOR ONE OF THE LEXICAL HOMONYMS

Summary

In Azharian and Djavakhian dialectical dictionaries word "Sochra" is considered as a polysemial one, that is explained so: 1. Inferior quality; 2. Figuratively -duty.

According to the statistical point of view it may be a lexical homonym, as diacronically, alternative, different generation's, various speech of parts concided to each other phonetically, because of it they must be placed in different dialectical dictionaries: 1. Sochra "Inferior quality, bad" ← Turkish Surha; 2. Sochra : "duty" ← Jewish Sōhēr.

გიორგი ჯავახიშვილი

ბიორბი ლმონიძე - მსხმრ-ჯავახს შრი სიტყვების მოკალმასხ

1946 წელს გიორგი ლეონიძემ სამცხე-ჯავახეთში იმოზაურა. მამინ შექმნა დიდმა პოეტმა ლექსთა ციკლი და თავის უბის წიგნაკში სალექსიკონო მასალები ჩაწერა.

გიორგი ლეონიძეს თავის უბის წიგნაკში უმთავრესად დაფიქსირებული აქვს მცენარეული, საოჯახო ნივთების, სასოფლო-სამეურნეო იარაღების ახსნა-აღწერილობანი. ზოგიერთ სიტყვას პოეტმა კახური, გარეკახური და ქიზიყური შესატყვისები მიაწერა და საილუსტრაციო ჩანახატებიც დაურთო.

შემოსხენებული უბის წიგნაკიდან ჩანს, რომ დიალექტური ლექსიკის ზოგიერთი ნიმუში პოეტს ადრევე ჰქონდა ჩაწერილი, მაგრამ მოვეიანებით, მათი ახალი ან განსხვავებული მნიშვნელობა დაადასტურა.

მეითხველს უცვლელი სახით ვთავაზობთ პოეტის მიერ ჩაწერილ მესხურ-ჯავახურ სიტყვებს. უბის წიგნაკიდან ირკვევა, რომ გიორგი ლეონიძემ აღნიშნული სიტყვები შემდეგში უკვე გამოცემულ ლექსიკონებს შეუდარა და შემოწმების დასტურად მათ ხაზი გადაუსვა, ხოლო განმარტებები უცვლელად დატოვა.

ამრიგად, ხელთა გვაქვს გიორგი ლეონიძის მიერ სამცხე-ჯავახეთში ჩაწერილი 300-ზე მეტი სიტყვის ლექსიკონი. უფიქრობთ, რომ იგი საპეციალისტებს კარგ სამსახურს გაუწევს.

ჯავახეთი

მმლიძიძე მონიძე - მთხრობელი

მამლიძიძი ვასო - მთხრობელი

ჭოჭონიკი - ურმის დანდალი

თარი - ურმის ზენარი

ფარხა - კვარხა ურმისა

ბასხი - მრგვალი ხე, რომელიც კეთდება შუა დანდალის ზედ, რომ ურემს მეტი სიმკრე ჰქონდეს.

ბასხი - კვარხების შუა ურმის უბეზე (უბის ზედა მხარე) დაფარული ხის ნაჭერი.

თერი - ბალახია, ფოთლით წააგავს ჭინჭარს. ერთ მტკაველზე მეტი ძირი აქვს, რომელიც მავი ფერისაა. გაუფუცქნელი იჭმევა.

მაჩიტა - ვაშლილ ფოთლიანი მცენარე. ძირი აქვს მიწაში ვრცლად და მრგვალი, ტანის ფერია. იჭმევა როგორც ფოთლი, ისე ძირი.

კორნხილა - მცენარე, სამეურნოს წაყავს ფორმით, თუძეა ზომით მასზე დიდია. ხმარობენ მწწნილად.

კვლავი - სურნელოვანი მცენარე. იხმარება საქმლის შეზავებისათვის გამხმარი სახით.

აკუტარაკი - სიმინდის მგვარი მცენარე, როგორც ბორჯაშში.

წიწილწყვეტა - თავყითელი მცენარე, ღერო იჭმევა

ყვანისგულა - თავეთურა ძალახი, ყანების სარეკლა.

კარხანა - პატარა თევზა ერთგვარი.

ლიფსიტა - პატარა თევზა ერთგვარი, კარხანაზე პატარა.

ციცხვაკოვზა - თავკომალა.

ბაჩანა - დაძალი ტანის კაცი.

აყლაყულა - ძალი (ტანის) კაცი.

ფიჯი - დაძალი უშო კაცი.

ჩირქინი - მბინჯი ადამანი

ქეპუღანი - ძელა, გველაძეუ კაცი.

კოჭატა - 1) დაძალი ტანის ქალი.

2) პატარა ნიჩბი, ნავის ასაკრეფი

საველა - კრძელ ჯობზე დახვეული შერები, რომლითაც ვაძოსწმუნდიან.

ჩარალული - ფურნის მთავარი კარების გვერდით პატარა კარები.

ლაფთია - ძალიში ტარიანი ლავამის ამოსაკრავი თონეში.

საქნლო - ნახერეტი ძელი თონის ძირში, პურის საძეშოდ.

ჭოჭიალა - სამეოვორიანი ბეშვის ფეხის ასადვძელი.

ტალენქი - თეფში (ჩვეულებრივი).

კოჭობი - პატარა ქოთან

ატოლი - მიწაეშლის მგვარი ნაყოფია, ამოდის ყანაში.

ხარიკულა - ბუსუსიანი მცენარე, ვაფცქნილი იჭმევა.

ზღრუბლი - კარების ზღრუბლი

ფარვაზი - გამკერებულ ნახევარ კარებს ვარდნა მიკრული რეიკა რომ აქვს.

ყაზმა - წერატე

ჭინჭილა - პატარა ღოქი წელისა

კათხა - ყანწი

ფარატინი - ქალმის ტვლაპი

ბანდი -

ვარია - სადღეებელი

ვარიკა - პატარა ქათამი

ყუბური - დანის ბულე, ქამარზე ჩამოკიდებული

ჩერდანი - დანის ბულე, ქამარზე ჩამოკიდებული

- ჩორჩიტო - რძილი (ვ.კ.ბ.) - წნელის რკალი, ურძის მორვეის და კინჭილას შუა.
 ბუილა - კინჭილაჭი
 ბაბა - ტახტის ზევით მიკრული ფიცრის პატარა თარო.
 საქო - ტახტი
 ზარფუში - ზარფუში
 ლულუკი - ზარფუშის ლულა, რომელიც აერთებს საარფე ქვაბს და ვასაციებელ მცლს.
 თონმახი - მარლის სანაყავი თუჯისა.
 მისასაქრი - ბუხრის მისაფარებელი, რომელიც იცავს ბოლს ქარისაგან. წაგავს არნადს, რომლის ტარი ჩამცვრებულა ბუხარში.
 არნალი - არნალი
 კაბლო - კაბლო
 ზალო - ტყავის შოლტი
 ასაკრავი - ორი დაცვრებელი ტყავის შოლტი, რომლითაც უღელს ამცვრებენ ურძის თავზე.
 ჩანანაკი - ჯაჭვის შუაში მხრუნავი ნაწილი, რომ ჯაჭვი არ დაივრიხოს.
 ჭაპანი - მხხვილი თოკი
 საწვეპი - (საწვეპი - კ.ბ.) - შოლტის ბოლოზე მოძმული მოკლე თასმა.
 აღ- პატარა კუნძული მდინარეში.
 ბილაზოვი - სამჯური
 თასპა - კრადლოსანი
 ქჩა - ნაბდის ქელა
 ხერძალი - Насуаки, ჯინი
 თავანი - სახლის ღაბუა (ჭერი)
 ოლაგი - დაბამული ჟილეტკარასკით
 ხანა - ფარდავის მოსაქსოვი იარაღი
 ფიწვი - ფარდავი
 ქირქიტო - ნაქსოვის დამბეჭდავი ბეჭი, ხისა.
 პოვა - პატარა ქირქიტი თუჯისა
 სათითარი - სათითუ
 ბაშლული - მოქსოვილი და თავზე ჩამოსაცმელი, იფარავს სიცვიისაგან. უჩანს მარტო პირისაზე.
 ტიტა - საჭმელი ბაღახი
 პოვერა - მცენარეა, ამოღის ნამუშევარ, ვანოეიერებულ მიწაში, მობარშული იჭმევა.
 პოროვანდი - (მეთენკა-ბორჯომი) - მცენარეა
 ლახანა - კომძოსტო
 შალამი - მცენარე (როვორც ბორჯომში)
 სისხაზე - (ცაცკიხაზე-ბორჯომი) - მრავალწლიანი ხაზე
 ბუნული - ბულული

- ძირი (თივისა) - ძირი
 (ძ) თაია - თივის დიდი ძირი ვრძელი
 თულო - დავრუხალი თივის თოკი.
 დვირი - ხე, რაშიაც მიმავრუებულია საკვეთი და სხვა (ქიზიყ-ლუილი)
 ღირლიტა - გუთნის პატარა თვალი
 ცანლი - რკალი ან თოკი, რომელშიც გაივლის მთელი გუთნის ვაჭვი. გაკეთებულია
 გუთნის შოლტკაგზე.
 ბეწვა - გათლილი ხე, რომელიც მავრდება მარხლის მოკაუჭებული ნაწილის
 ძარზე.
 ფიგი - ცერცვის მაგარი მცენარეა.
 ვოგორა - ურძის თვალი
 ხალტა - რეინა, შეძიკრული
 ლორცოფინა - (ლუნციფა) - შხამანი მცენარე
 ბატბატა - შხამანი მცენარე
 ღრიანჭველა - მცენარეა, იზრდება ტერზე დიდი, გაუფუძქნელი ღერო იჭმუკა.
 ტქენი - ტირიფი(ტურწვი-შეგრ, ზეწნა-გურ.) - ტირიფი
 ქილარი - საცივარი ოთახი
 თონა - (აბზინდი-გურ. მანიკი-შეგრ.) - ქაძრის შუა ბაღთა,რომელმაც იცერება
 ქაძარი.
 სირთლა - პატარა ფრინველია.
 ქვაკოლა - პატარა ფრინველია.
 ყეინჩა - (სკეინჩა-გურ. კეინჩა-შეგრ.) პატარა ჩიტა ერთფეხარი.
 ღიში - ატოლიას ღერო.
 ერდო - მიწურ სახლის ჭერის სარკმელი.
 მატუკი - მცენარეა, ძირი იჭმუკა.
 კობჭა - ღუგმა.
 ფაგი - დანვრული სახლი.
 ვუღამო - ჭული ადამანი.
 დალაბი 1) თახჩა, 2) წისქვილის ქვა.
 ვუგუმი - სიღუნძი ჭურჭელი.
 მაშრაფები
 მაშრაფა - თუნუქი ან სიღუნძის კრუჭკა.
 თათმანი - ფელჩატკი
 ქელუნა - ბაღანა ერთ.
 ქელა - შურია
 ვეჯლო - მოქსოვილი ტომარა
 ხორტალი -მატყლის დასართავი, თითის ტარი
 დაწნული მატყლის პატარა თოკი.
 ქაში ქარშაკი - როგორც ზეუნში

- ჩელტი - ლასტი.
ჯანჯუხა - ჩურჩხელა
აკოში - ფქვილის პატარა ტარანი ხის ხელსაწყო (წინაფიკს მგვარი, მხოლოდ
ნაპრები აწეული აქვს,) რომლითაც დაფქულ ფქვილს ვრან მუშოვებში.)
თეში - დიდი თითის ტარი, რომლითაც ძაბვენ მატყლის წართს.
-მრგვალი ხე, რომლითაც ათხელებენ ცომს სალავამდე.
უნდავი - მრგვალი ხე, რომლითაც ათხელებენ ცომს სალავამდე.
ყალაღი - ნეღო წინას კვლევივით რომ გააძწარივებენ გასახმობად.
ახონი - ბოსელი (სერთოდ)
გზირი - გზირი
კაჭკაჭი - სერთოდ ხმელი ბლახი.
ხეწვი - ხის კოვზის ამოსათლელი რკინის იარაღი.
ბაკლა - ცერცვანი შენარეა. ცეცხლზე დიდი მარცვლი აქვს.
ჭორანკალი - ჭორიკანა ადამიანი.
ფალავარი - კანების კოვებ ზევით რომ ხეა, რომელსაც უჭირავს კედელი.
ანყოლი - კარების კოჭი, რომელზედაც აკიდია კარები.
თაუშავი - საუჩველი (საჭონლისა)
დერეფანი - დერეფანი.
ბაქანი - სახლის წინ დალაგებული ბრტყელი ქვები, რომლებზეც ადამიანები დასხდებიან
ბოლოზე.
ტაბაკი - ტაბაკი?
მაჭვი - თუჯის ზურგამოწეული ფირფიტა, რომელსაც სდებენ სამ ქვაზე, რომელითა
მორის ცეცხლი ანთია. ამოპურთულ მხარეზე აცხობენ პურებს.
პალხაში - ქვისგან შემოღობილი საჭონლის საზაფხულო ბაკი.
ფისკვლი - ფუნჯიანი ბაწარი, რომელიც ქელას შუაშია ბოლოზე მობმული და
ფუნჯი ჩამოაკიდებს გვერდით?
სალათა - წნელისგან მოწეული მრგვალი ხახალი (როგორც კასში), იმით ვობდენ
ამოღებენ ბოლოზე გარეცხილ ხორბალს.
კიდობანი - სკივარი
ხეწარკეტი - სწორე ხე, რომელსაც ბოლოში აქვს რკინა. ამ ხით ურევენ ფურნეში
ცეცხლს.
გვენი - ფიცრის კუთხეების გასაზომი იარაღია დურგლებისა.
ქვიშტარა - საღამინის მგვარი იარაღი.
თაღბოლაღი - ხელეჩოს, ცულის და სხვა საღესავი.
მტუტე - შლამე.
ჭინსარი - თუ ხელეჩოს და სხ. პირი ძლიერ გაფუჭებული აქვით, გამოღესავენ
ქრსით, რომელიც მგვარი და ხორკლიანია.
- ტალახანი ადგილი.
ლიშხი - სახლის სინოტივე. ამბობენ: „სახლი დაღმშაო“, როცა ნოტიო გამოვა

სიტყვები

- პინა - ხის ჯამი, ჩვეულებრივი ჯამის ტოლად.
- საქლამი - ტომარი
- აბზინდა - სურნელოვანი ძალახა, რომელსაც ტახტის ქვეშ შეინახავენ, რომ ტილი და რწყილი ამოწყდესო.
- ჩივლამა - თხელი ჩიბი.
- ტარლი-ღაშყდარი თივა, მოჭრილი ძაბით და დაწვობილი გასაშრობათ.
- აქდან ახალციხეა ?
- ბელყაიმი - თასმა, რომელსაც ახვევენ ტახტის სენაზე და სელოლაზე გაატარებენ. ლეარძაღლა - მრავალძარღვა.
- მახარა - მოთეთრო დიდი ვაშლი, აქეს წითელი ზოლები.
- თავრეკული - მკარი ჯიშის მსხალი, ხმარობენ მწიფლად.
- ნანაძირი - მსხალია ერთგვარი, გულაბის ტოლია, ძრეულ ტკბილია და მწიფებისას კვირისტყავა - მსხალია ერთგვარი, როცა მწიფდება, შვინით შველება.
- მარიამა - პატარა მსხლის ჯიშია, იზრდება კაკლის ოდენა, შენახული სახლში მწიფდება და შველება.
- ტომარა - თევზა ერთგვარი, უღვაშებიანია, ტუნები აქეს ძლიერ მსუქანი, იზრდება დიდი ზომისა.
- ფლტეჩი - ფატეჩი
- თოხაჯი - მოკლე თავგასტყელებული ჯიხი, რომელსაც ხმარობენ მატყლის ვარჯჯების დროს.
- ტყლაბი - ტყლაბი (ქალმისა)?
- ხანდი - მორგვი (ურმისა)
- ბანაგაღი - შტრიპიანი პაჭიჭი, ჩუსტებზე რომ იცობენ.
- თურაფლა - ჩუსტი (ჩვეულებრივი)
- ჭინჭიჭი - ვათლილი ხის, ან ფიცრის პატარა ნაჭერი, რომელსაც სიცივით ვასთლავ და ცულოთ ოდნავ ეკობილ კოჭში, ან ბოძში ცერად ამკვრებენ. ნაჭუნის დარტყმით ზღ კიდეებზე ტანისამოსს თუ სხვა რაბეს.
- სისაონი - ჩვეულებრივი ხელის ხერხი.
- ქიმა - ოთხღოტრიანი დოქა.
- აფეფებული - ხალხის რწმენით, ახალი ზოვი მკედარი საფლავიდან ადგება სუდარით და მთა ვისთანაზე და დააღრჩობს, აქდან, მკედარს ეძახიან აფეფებულს.
- ხოველა - სვია.
- ატოლი - მიწისვაშლას მკვარია, სხვაგანაც სწერია.
- ნიღრი - ცულის წვერი.
- კატარი - ფიჭვი.
- ხეჭრელა - ხვა ერთგვარი, იზრდება წერილად. აქეს შავი კანი თეთრ წერტილიანი, ხმარობენ შენახილები კომბალად.
- უზნი - წერილტანისანი ხვა, რომელსაც ხმარობენ ხელში დასაჭერად ჯიხებზე, მისი

კანი იხმარება ძროხის მუცლის წინააღმდეგ?

სეჭვი - ვრძელი ტახტი. (როგორც ატარებულში)

ჭომონი - დიდი მრგვალი პური ფურნისა.

ძეწნი - ტირიფი.

არუნა - კავი(სახენელი).

მანჭუა - გუთნის ხელის საჭერი.

ჯიღლია - ბორბლებიანი კავი (სახნავი).

კარაპანი - ოთხბოძიანი ჩარდახი, რომლის ქვეშ ინახვენ ურემს და სხ.

ბურა - პურა (ცხვრებისა).

ხაფანგი - ბუხრის დასახური ტარაანი ფიციარი. ხმარობენ, რომ სიცივე არ ჩამოვიდეს.

ქარსანგი - ხის დიდი ჯამბ.

რუბი - ხის კასრი, ჩაღის 10 ვირუანეს.

ხელამბარი - ატარა ამბარი (ბეღელი)

ოჯახი - ბუხარი

სამკერავი - ბოძზე გამკვრებული ფიციარის ნაჭერი, ჭრატის დასადგმელი.

ერსი - ცვლის გამოსაკვრევი ატარა ვრდემლი.

ხარი - ბეღლის თვითიუული ნაწილი. სხვადასხვა ხაროში იყრება სიძინდი, ქერი და

სხე.

ჯინჯილი - ატარა ძეწვი.

კოტრიელა - ბზრაღა.

ბიზი - საღვისი.

აყირო - გოვრა შავკანა, იჭმევა.

ავაზანი - წვლის ნავი.

ყარყარა - ჭურის კოჭებ შუა შიგნიდან დარჩომილი ალავი, სადაც ათას წერილმანს ინახვენ.

თაკკაო - ხარის დასაბძელი რკალის თასმა, რომლითაც რკალი იკვტება.

კარაში - წნელი, რომელიც დავრების დროს ტყდება და არ ივრიხება. ხმარობენ აგრეთვე ფველა იძის სახელად, რაც არ ივრიხება და დავრების დროს ტყდება. მკ. კარაში შეიძლება მსხვილი ბალახიც იყოს.

ხორხოლი - წნელის რგოლებიანი გრეხილი, რომლითაც ბავაზე ამკვრებენ ხარის დასაბძელ რკალს.

ფშანი - წერილ ტანანი დამალი ხეა. უტოტია. ხმარობენ კალათების, ვოდრების, დასაწნავად.

მარი - დიდი ვოდორი, რომლითაც ნაკელს ზიდავენ მინდორში. სღებენ ურემზე.

ნათანი - მარზე დიდი ვოდორი, რომელშიც ინახვენ სიძინდის ტაროებს (სიძინდიანას).

ხორხოტი - სველია.

სათირი - მოკლე ტარანი, სქელ პირიანი დანა, რომლითაც კეკავენ ხორცს.

ღვარნაში - ნაღვარი.

ჭოჭი - ჭაობიანი ალავი.

- სიზარი - ძირდაძარი (ხერხი).
- ხანდაცი - განის პირას ამოჭრილი პატარა კანკა, რომ ხალხს და საქონელს არ ააროს განაზე.
- სარი - ძალახანანი მთისა, ჭინჭარივით აქვს ბუხუსები, მოხოსნი ფერიასყვავილები აქვს. ვისაც თავის სტკივა იძის წვენი იძანენ თავს.
- ნეგო - ჩაოს ფოთლის მკვარი ფოთლიანი მკენარე. სურნელოვანა, მისგან ხარშავენ ჩაოს.
- ასისთავა - ძალახა, მოგრძო ფოთლიან თავზე იკეთებს ორ ყვავილს, ლურჯი ფერისას.
- ოჭროლილა - ძალახა.
- ვირისგვერდა - ძალახა, ცერციოვანა, ოთხი მარცვლი აქვს. სჭამენ.
- ღალღუნტა - ძაწის ზევით ამოდის მხოლოდ ფოთლი, ძირი შავია, ვაფრცქვნილი იქმნება.
- პრიჭიტა - ქვიან ადვილას ამოდის, მოთეთრო ყვავილი აქვს, სურნელოვანა.
- ვარსი - ფოშტა (ფიცარი).
- ბარბალუკა - ძანებზე ამოდის, ხშირ თესლიანი მკენარეა?
- კორკატინა - მკენარეა, ღილები მკვარ ნაყოფს იხამს, ნაყოფს სჭამენ.
- კუნუნი - სიმინდ ვაკლილი სიმინდის ტაროდანდი-კარბაკას ღვედი.
- გუგუნი - საღებების თუნგი.
- ფამფარა - რძანი მკენარეა ერთვკარი.
- ავეკრება - როცა მკენარე გამოიხამს თესლებს.
- ჩიტაწკაპლა - წითელი სწორი და წერილი ტანის ზეა ერთვკარი.
- ბარკლია - ჩიტაწკაპლა.
- ზესელა - ადრულ მხლის მტრედის კვერცხის ტოლსა, ძლიერ წვლიანა.
- ალიბუხარი - ქლიავა ერთვკარი, მოყვითალოა, მრგვალია, მყავე გემოსია.
- კარკუნტელი - შავი ქლიავა, მრგვალი, მყავე გემოსია.
- ქერლიკა - პური და ქერი ერთად შერეული.
- გლერმი - გლიანი, ბუჭყვანი მკენარეა. ვაჭრილი ფესვიდან გამოდის ცხიმ, რომელსაც კახან „გლერმის ერძოს“ ამ ერძოს იღებენ დანით და სჭამენ.
- რაკრაკა - თეთრი წითელხოლეძიანი, მოგრძო ვაშლია, თესლი რაკუნობს.
- სობა - თეთრი, წითელხოლეძიანი მოგრძო ვაშლი, ძლიერ ტკბილია.
- ფოლიო - მთის მკენარეა, სამურასავით ყვავილი აქვს, მხოლოდ ფერით მოყვითალოა, ხმარობენ წინდების შესაღებად.
- ღვალემშაკა - ძლიერ დიდ ფოთლიანი მთის მკენარეა, ამოდის ჭაობან ადვილას.
- ქარაქოზი - ამოდის ჭაზე, ფერფლოვან მონაკრო ფერისა; ამრობენ ფრინჯილით, ღვკავენ პირში, ნერწყვი უწითლეძათ. ასეთ ნერწყვით იღვკავენ წითლად ზელებს.
- ურო - (ძალახი).
- ლოჯი - ღვსე (საერთოდ).
- შავტრაკა - მოთეთრო ფერის მრგვალი ფოთლიანი მკენარეა, ლურჯი ყვავილი აქვს.

გაფრეხილი ღეროს სჭამენ.

ჭელი - რასაც ცელი გაიტანს.

ღვარვჭული - შვევილი ქულები?

ღეღო - პურის ხაში.

ღოღაბი - 1) წიხტილის ქვა. 2) თახჩა.

სალა - მოწნული ხახალი

ღოღობაჭი - ღოას შეჭამანდი.

ყურუთი - დამრგვალებული, გამხმარი მზეზე, ღო.

ჭირინტა - პურის ნაჭერი ამოვლებულ გათქეფილ კვერცხში და ერბოში შემწვარი.

ჭუმბური - დაფხენილი პური მოშუშულ ერბოში. ✓

ღალღალუნტა - ფართო ფოთლიანი ბაღახა, გაფრეხილი იჭმევა.

მისინძირა - მხესუმზირა.

ყვეილფრჩხილა - კოფჩხილა.

მინრიკი - პატარა მხალია ერთგვარი.

ბლაჩუნა - დეკარდნილი კაცი, ხალხს რომ ვერ მიყვება.

ბოჭჭუა - მხალია ერთგვარი.

თარფი - წყალში ბოძებზე გაკეთებული პატარაქოხი, სადაზნაც იჭერენ თევზებს.

ჩუჩილი ყველი - ძველად რომ იხდებდა, ხოლმე.

ფომტური - ფხეფური ყველი.

ჩიტაწყებლა - ბუჩქნარია, იხმარება საციცხელ.

ჭომა - კელის კუთხის დიდი ქვები.

კვირისტავა - პატარა ზომის მხალია.

ლოთხუმი - ერბოში შემწვარი ცომის პატარა ნაჭრები.

ჯუბე - ჩაღრმავებული ალაგი.

ბუკანი - კუზანი.

კუწუწი - სიმინდის ტარო მარცვლებ ვაცლილი.

გელელა - ვიდელა.

ერღო - საერთოდ ბანი, სხვან ეძახიან მხოლოდ საბოლეს.

ეტე - ხმარობენ თქმში, ძვე. „ეტე რა მოსულა იმ კაცს“.

თერი - ბოლქვიანი მკენარვა, იცის ნაყანებში, ნაყოფი ცილინდრულია, იჭმევა.

გულმოთინა (ნივოზულა—გ. კახ.) - კელიანი ბაღახა გულს ჭამენ, ჩვენშიც იცის.

ბეროლი - ორთითი, სამითითი.

თავანი - ჭერი, ლაშვა.

ჩათარნი - სასმინდე მოწნული, სდვას ბოძებზე (ხალია)

ხარზა - კარების დასაკეტი ღუვამა.

ჭახრაკი - ძვის სავრები ხელსაწყო.

თეფუმი - (თათას?) ზის მკვალი ფოჯნოსი, რითაც სადილზე პურს მოიტანენ.

ჭესტანა - თეთრი გოვრამა.

მამლითუალა - მკენარვა, ისხამს მარწყვის მკვარ ნაყოფს.

ძმად - პატარძლის როცა წაიყვანენ საქმროსთან, თან გაჰყვება ნათესავებიდან კინძუ
კათი, რომელიც უნდა იყდეს ქორწილში პატარძლითან.

მანახობელი (ჯავახ.) - ცხენოსანი, რომელიც ყველაზე ადრე მივა ნევის ოჯახში,
რომ რძალი მოგვყავსო.

სანიჭარი - ქორწილში ფულს რომ მოაგროვებენ.

გადასაწყვეტი - როცა ქალს დანიშნავენ, მაშინ მოუტანენ სარუქრებს (მატერიას,
ფეხსაცმელს და სხვ.)

დარბაზი - ოთახი, სადაც ინახავენ ოჯახის ღოვინს, ხორბალს და სხვა.

ჯინჯოთი - ძვეარი, რომლითაც ცხელ წყალში ვუძვნიან ჭურჭელს რეცხამენ.

პავანგი - თუთუნის საჭრელი ხელის მანქანა.

დავანავი - დაღანავი ვ. კახ. სამწვემსო მსხველი ოჯახი.

კაკუტა - კოკიძეთის ხის ნაწილი, რომლებზედაც ახვევთ ძფი.

კიტანა - პატარა ბოჭკა, რომელშიც ავროვებენ შესადღვევად რძეს, ან მანონს.

ჭაჭული-ჭაჭუნი - (ვ. კახ.) დაზნეული ხე, რომლის თავსა და ბოლოს კვდრები
ქვიდა მით ზიდავენ წყალს რუსები. ჭაჭული მხარზედა დაღებული.

საკინძო - საუკლო.

კოდი - ძეგნარეა გელიანი. კვლევებს შემოაკლიან. გულს სჭამენ, იზრდება მიწის
ზღაპირზე, დაბალი ძეგნარეა.

ანაკეუთი - ქაჭო

პაჭანიკი - პაჭიჭი

პაიჭი - სამკლავე, რომელსაც დედაკაცები იკეთებენ მუშაობის დროს.

Giorgi Javakhisvili

GIORGI LEONIDZE-PRaiser OF MESKHET-JAVAKHETIAN WORDS

Summary

In 1946 Giorgi Leonidze travelled in Samtskhe-Javakheti. During his travel the great poet wrote down about 300 lexical units of Meskhet-Javakhetian dialect. He had mainly given the explanation and description of plants, agricultural instruments and household equipments. The poet compared them to Kakhetian, out-Kakhetian and Kizikian vocabulary. Illustrations are also added.

ზურაბ კინამე

აწყურის ღვთისმშობლის ხატის სასწავლებელი

„ახალ ქართლის ცხოვრებაში“ [1, 479-81], სადაც მოთხრობილია ეპიზოდი უზუნ-ასანის მიერ მესხთა დარბევისა, ვითხულობთ:

„მოვიდა [უზუნ-ასანი] სამცხეს და მერმე მოიწიენეს აწყურს და მოხრნეს მრავალნი ქრისტიანენი, მღვდელნი და მონაზონნი და ერისკაცნი, წარტყვევენეს სრულიად სამცხე. აყვარა ყენი და წარვიდა საყვინოსა თუხსა და ტყვე ჰყვეს ხატი აწყურისა ღმრთისმშობელი, და წარიყვანეს ქუეყანასა მათსა [2]. და იქნა დიდი გლოვა და მწუხარება მოუთხრობელი სრულიად მესხთა ზედა. აღდგეს ყოველნი და შთავიდეს ქართლს, ვიდრემდის მწირობდნენ მუნ შუდ წელ“

რამდენიმე პერიოდის შემდეგ მეისტორიე უბრუნდება ხატის ამბავს (ხანი გასულია, უზუნ-ასანი აღარ არის ცოცხალი):

„მაშინ ოდეს მოვიდეს უზუნ-ასანი მძლავრითა ლაშქრითა და წარიყვანეს ხატი იგი აწყურისა ღმრთისმშობელი ქუეყანასა მას უცხოთესლთასა, ესევითარი რისხვა ღმრთისა მთავლინა: არცა შობა ღვთაქცემან, არცა პირუტყვემან, არცა ჰყო ხემან ნაყოფი, არცა მიწამან აღმოაცენა და იქნა დიდი გამოძიება მათ შორის უცხოთა ამისთვის ხაქმისა და იტყოდეს: რაა-მე არს ესე?“. რომელნიმე იტყოდეს: „შეცდომით იქნა“. ხოლო სხუანი სხუასადა რასამე მიზნისა მოიღებდეს. ხოლო უბრძენსა კაცთა მის ქუეყანისათა ესრეთ თქუეს: „ოდეს-იგი საქართველოს ვილაშქრეთ, მაშინ ერთისა დიდისა საყვინადამენ ფიციარი ერთი, შამკული მრავლითა პატეითა, ვიხილეთ და წარმოვიღეთ. და მგზავრობასა მას ჩუენსა უცხო სასწავლი ვიხილეთ მისგან, რამეთუ მწუხრსა ჩავასუენით უღრმესსა ადგილსა ბარგისასა და, ვითარცა განთუნდის, აღმოვიდის სიღრმისაგან და მალად მუდომარე იხილვებოდის და ვითარცა მზე ბრწყინდის. და საქმე ესე უცხველად მისგან იქნა ქუეყანასა ჩუენსა და, თუ გნებავს განრიგება ჭირისა მისგან, იგი მოვიძიოთ და ქუეყანასა მათსა განუტყუოთ. მაშინ მოვიდეს წმინდა ესე ხატი და, ჰპოვეს რა, ესრეთ განიზრახეს: მოვედით და დავაკრათ კიცუსა უკელსა და, უკეთუ წარვიდეს მართლიად გზასა თუხსა, უწყოდეთ, რამეთუ ამისგან არს ყოველი. და უკეთუ მიიქციოს სხუთ კრძო, მაშინ შეხლოდით რამე იქნა და არა ამისგან“.

როგორც ვხედავთ, რეალურ ისტორიულ თხრობაში შემოდის მითოსური პლანი, სახელობრ, აწყურის ღვთისმშობლის ხატის სასწავლებელი თავედასაკალი. გვეცნობა ძველი მითოსი ქვეყნიდან გაუჩინარებულ ღმერთზე. ქვეყანა, რომელიც დატოვა ღმერთმა, მისმა პატრონმა, მოთქვამს, გლოვობს და ეს გლოვა რიტუალურია. „კაცი, ვის გამო

შეჭნიღხარ ასე? – კეთიხულობთ ერთ ბაბილონურ ტექსტში, – ადაპა, კის გამო შეშოსიღხარ ძაძით?“ „ჩენი ქვეყნიდან ორი ღმერთი დაიკარგა, მათ გამო შეეჭნიღხარ ასე. მათ გამო შეეშოსიღხარ ძაძით“.

ძველი მითოსის მიხედვით, როცა ქვეყნიდან ღმერთი იკარგება, ქვეყანაში წყდება ნაყოფიერება, რადგან მასშია ნაყოფიერების გარანტია. ჩვენს თქმულებაში კი ხატი იმ ქვეყანას ართმევს ნაყოფიერებას, სადაც დატყვევებულია. მტერს მიაქვს ხატი, როგორც ღოვლათი, მაგრამ ნაცვლად ქვეყნისათვის კეთილდღეობის მოტანისა, იგი უნაყოფობით სჯის ქვეყანას, რადგან ეს მტრული ქვეყანაა. ამგვარად ისჯება ფილისტიმელთა ქვეყანა იმის გამო, რომ მათ ქალაქებში იმყოფება ტყვედ წაყვანილი უფლის კიდობანი (1მეფ. 5:1-6).

მესხნი ტოვებენ თავიანთ ქვეყანას, რომელიც შევედრებულა ღვთისმშობლის ხატს, და გადაიხვეწებიან უცხო მხარეში – ქართლში. მესხთათვის რომ ქართლი უცხო ქვეყანაა, ეს სავსებით შეესაბამება ფეოდალური ხანის ტომობრივ თვითშეგნებას. დაკარგულია ერთიანი საქართველოს განცდა. თუმცა ეს სხვა საკითხია. აქ ის არის საუფლისხმო, რომ ხატდაკარგულ მესხებს ვერ წარმოუდგენიათ თავიანთი ქვეყანა ხატის გარეშე, მათთვის ქვეყანა და ხატი ერთი მთლიანობაა. მათ აღარ დაეღვომებათ იმ მიწაზე, რომელიც მოკლებულია ხატის მფარველობას. და ისინი ტოვებენ მას. ასევე ერთიანია და მჭიდროდ არის დაკავშირებული ერთმანეთთან ისრაელიანთა რელიგიურ-ეროვნულ შეგნებაში მიწა და უფალი (აპკვე). ეხეკიელის წიგნში ისრაელიანთა ბაბილონში გადასახლებას წინ უსწრებს უფლის მიერ ჯერ ტაძრის და მერე მიწის დატოვება (ეზკ. 10:16-18). უტაძრო და უუფლო მიწა რელიგიურ საზრისის კარგავს და გამოუსადეგარა საცხოვრებლად რჩეული ერისათვის.

ნიშანდობლივია, რომ მესხთა ექსორიობა და ხატის ტყვეობა შვიდ წელიწადს გრძელდება. „შვიდი“, როგორც საკრალური რიცხვი ქანაანურ სამყაროში ის რიცხვია, რომელიც გამოხატავს ნაყოფიერება-უნაყოფობის ერთმანეთის მონაცვლე პერიოდებს[3]. ქანაანურ მითოსში ლაპარაკია შვიდ უნაყოფო წელიწადზე, იმ პერიოდზე, რომლის განმავლობაში ნაყოფიერების ღვთაება გაუჩინარებულია. შვიდი ნაყოფიერი წელიწადის მუუფე არის ბაალი (უფალი), შვიდი უნაყოფოსი – მთი (სიკვდილი). ასე, მესხეთში მუუფებს სიკვდილი, რამაც აიძულა მესხები მწირობის ქვეყანაში გადასახლებულიყვნენ.

„მწირობდნენ მუნ შუდ წელს“ – წერს მემატთან და ამ წიტყვევებით ის გამოთქამს საესხებით მითოლოგიურ კუმშარიტებას, რომელიც თუ უნივერსალური არ არის, ყოველ შემხვევაში, დამახასიათებელია ახლო აღმოსავლეთის საზოგადოებათა რელიგიური ცნობიერებისათვის. საქართველო კი ისტორიულ-კულტურულად მას ეკუთვნის. მესხთა „მწირობა“ უცხო ქვეყანაში მხარს უბამს მათი სათაყვანებელი ხატის ტყვეობას უცხო ქვეყანაში. „მწირობა“ აქ „ტყვეობის“ ბაღალია. როგორც „ტყვე“, ისე „მწირობა“ ის ადამიანია, რომელიც მოშორებულია თავის ქვეყანას. მწირობე და ტყვე უპირისპირდება „მკვიდრს“. მესხები მკვიდრნი მხოლოდ მესხეთში შეიძლება ყოფილიყვნენ, ქართლი და საქართველოს სხვა ნებისმიერი მხარე მათთვის მწირობის ქვეყანაა. ასევე აწყურის ღვთისმშობლის სამკვიდრო მესხეთია, სადაც ის აელენს თავის კეთილისმყოფელ ძალას.

უცხო ქვეყანაში მას უბედურება მოაქვს.

შეიდი წლის თავზე, როცა უცხო ქვეყანა მიხედება უნაყოფობის მიზეზს, აწყურის ხატს ათავისუფლებენ: ხატს დააკრავენ უხეზნულ კვიცზე და გაუშვებენ. ასე იქცევიან ფილისტიმელები, რომლებსაც დიდი ზიანი მიადგათ მათ ქვეყანაში კიდობნის ტყვეობით. ისინი ხბორებიან მეწყელ ძროხებს შეაბამენ ურემში, რომელზეც კიდობანია შედგმული. თუ ძროხებმა ხბორების ზმუილს არ ათხოვეს ყური და ისრაელის საზღვრისკენ გაემურნენ, კიდობნის ბრალი ყოფილა ეს ზარალი. და ასეც მოხდა: ძროხები გაემართნენ ისრაელის საზღვრისკენ და გადალახეს საზღვარი (მეფ. 6:14).

ცხადია, აწყურის ღვთისმშობლის თქმულების ამ ეპიზოდს არქექტივად ბიბლიური ეპიზოდი უნდა ჰქონდეს, რომელმაც ქართულ ფოლკლორში ფართო გავრცელება ჰპოვა. საქართველოს ბევრ კუთხეში დადასტურებულია ანდრეზი მტრული ქვეყნიდან (სპარსეთი, ლეკეთი, ხორასანი...) თავდახსნილი ხატის დაბრუნებისა ხარის რქებზე ან ურემზე [4, 74-75].

ხატი ხელცარიელი არ ბრუნდება თავის წიღხვდომილ ქვეყანაში. მებისტორიე გვიამბობს, რომ მას თან დატვირთული ცხენები წამოყვნიენ, „რომელთა ზურგები ჩადრეკილები დღესცა ჰქადაგებს მაშინდელსა სასწაულსა“. სამცხეში შესვლისას მან სასწაულგებრივი ელვარებით განათა მოელი სამცხე და იმ ადგილს სასწაულის აღსანიშნავად „ელავის“ ეწოდა. ნიშანდობლივია სამცხის მკვიდრთა სიტყვები, რომელთაც მათ მებისტორიე ათქმევინებს: „კუროთხულ არს მოსლვა შენი, დედაო სახიერისა ღმრთისაო, რასათუს დავუტყვევ ესოღენთა ეამთა ბნელსა შინა, რომელთა შენ მიერ ვიხილეთ საღმრთო ნათელი ძისა შენისა?“. ჩანს, იმ შეიდი წლის მანძილზე, სანამ ღვთისმშობლის ხატი ტყვეობაში იმყოფებოდა, სამცხე ბნელით იყო მოცული.

მესხთა დაბრუნებას ქართლში შწირობიდან მებისტორიე კვლავ ბიბლიური სასწაულით გადმოგვცემს: ქართლის მეფე კონსტანტინე აკაკებდა მათ, „ვითარცა იგი ოდესმე ფარო ისრაელთა“. იმართება ბრძოლა არადეთთან [5] მესხთა წინამძღოლ ფარეყარე ათაბაგსა და ქართლის მეფეს შორის. სასწაულგებრივად („რომლისა მსგავსი არა ხადა სმენილ არს“) იმარჯვებენ მესხნი და მშვიდობით ბრუნდებიან სამცხეში.

აწყურის ხატის საქართველოში გამოჩენა წმ. ანდრია მოციქულის სახელთან არის დაკავშირებული. ანდრია მოციქულის საქართველოში „მიმოსვლის“ მიხედვით, ამ ხატმა სასწაულგებრივი ძალა პირველად დიდ-აჭარაში, „ქვეყანასა ქართლისასა“ გამოაჩინა, როცა უწყლო ადგილას წყარო აღმოაცენა, ხოლო მეორედ – ქერვი დედაკაცის გარდაცვლილი შვილის გაცოცხლებისას. მესამედ ხატის ძალა არტემისისა და აპოლონის კრპების დამხობაში გამოჩნდა. კერპების დამხობაც კვლავ უფლის კიდობნის არქექტიპული ქვება, როცა მან, ფილისტიმელთა კრპის – დავონის ტაძარში დამწყვდეულმა, ღლეწა კერპი (მეფ. 5:20-4).

თხუთმეტი ასეული წლის შემდეგ, როგორც დავინახეთ, აწყურის ხატი კვლავ აჩენს, აძურად ტყვეობაში, თავის სასწაულმოქმედ ძალას. იქნება ხატისა და ზალხის ერთიანი ისტორია. ხატი, ქვეყანა და მისი მოთაყვანე ზალხი ურღვევ კავშირშია მოაზრებული.

შენიშვნები:

- 1 იბ. ქართლის ცხოვრება II, 479-81.
- 2 სხვა წყაროში ამგვარად არის გადმოცემული ეს ფაქტი: „ჭორნიკონსა როგ [ე. ი. 1486 წელს] იალუბ ყანი მოვიდა, ახალციხე და აწყვერი აიღო. და აწყვერისა ღვთისმშობელი დატყვევდა ე (25). პატონმა მანუჩარმა დაიხსნა“ (პარიზის ქრონიკა, გვ. 39).
- ქრონიკაში კიდევ რამდენჯერმე იხსენიება ხატის წარტყვევების ფაქტი: „ჭორნიკონსა სლდ [ე. ი. 1546 წ.] აწყვერის ღვთისმშობელი ტყვედ წაასურნა ციხისჯუარს იმერულმა მეფემ პაერატ“; „ამავე ჭორნიკონსა [1553 წ.] ციხისჯუარიდამან აწყვერისა ღვთისმშობელი ტყვედ წაასურნეს იმერის“ (გვ. 43).
3. გაეხსენებო ფარანის სიზმრები, რომლებმაც წინასწარ მოასწავეს შვიდი ნაყოფიერი და შვიდი უნაყოფო წელიწადი (დაბ. 41:26-31).
4. ზ. კეკელიძე, ქართული მითოლოგია I, უკარი და საგზო, ქუთაისი, 1996.
5. არაღვთის ბრძოლა ისტორიული ფაქტია, რომელიც მოხდა 1483 წელს.

Zurab Kiknadze

THE ICON IN CAPTIVITY

Summary

The subject of the present paper is a legendary story of capture and miraculous deliverance of the icon of the Virgin (from Atskuri, Meskheti), and the voluntary sojourn of its servants (Meskhetians) in the strange land. The archetype of this story is obviously the widespread myth of the death and resurrection of the god of fertility.

ნინო აფციაური

ქართველთა გაქრისტიანების ისტორია „წმ. ნინოს ცხოვრების“
სომხურ სვინაქსარულ რედაქციაში (პარსმაკაშვილში)

ქართველთა გაქრისტიანების ისტორია მოთხრობილია ქართველთა განმანათლებლის „წმ. ნინოს ცხოვრების“ ციკლში, რომელშიც ერთიანდება ქართული და უცხოური (ბერძნული, სომხური) ვერსიები. „ნინოს ცხოვრების“ სომხური ვერსია შემონახულია სომეხი ისტორიკოსის მოვსეს ხორენაცის „სომხეთის ისტორიაში“ [4, 234] და სომხურ სვინაქსარულ კრებულებში ე. წ. პარსმაკაშვილში.

პარსმაკაშვილი ლიტურგიკული ხასიათის სადღესასწაულო კრებულია, რომელიც ღვთისმსახურების დროს იკითხებოდა. მასში შედიოდა ნაციონალური, ზოგადქრისტიანული და მსოფლიო ეკლესიის წმინდანთა დღესასწაულები. გრამატიკული (ძველი სომხური) სახელწოდება „პარსმაკაშვილი“ სიტყვანიტყვითი თარგმანით ნიშნავს „ამასვე დღესა“, „ამ დღეებში“ მოსახსენებელ სადღესასწაულო წიგნს. კრებულის სომხური სახელწოდება მომდინარეობს ერთსა და იმავე დღეს რამდენიმე დღესასწაულის აღნიშვნიდან. ხშირად განმეორებადი სიტყვათკავშირიდან „პარსმაკაშვილი“ – „ამასვე დღესა“ წარმოდგება კრებულის სომხური სახელწოდება – „პარსმაკაშვილი“ [2,9]. მისი წარმოშობა ბიზანტიური საეკლესიო მწერლობის გავლენას უკავშირდება. იოსებ კონსტანტინოპოლელმა X საუკუნის ბოლოს ბერძნულიდან თარგმნა სვინაქსარი. სწორედ მას მიიჩნევენ პირველ სომხურ პარსმაკაშვილს ავტორად.

სამეცნიერო ლიტერატურაში სომხურ პარსმაკაშვილს ოთხ ძირითად ვეგუვად ვიყენ: 1. ტერ-ისრაელის (XIII ს-ის II ნახევარი), 2. კირაკოზ არეველცის (XIII ს-ის II ნახევარი), 3. გრიგოლ ანავარზელის (XIV ს-ის I ნახევარი), 4. გრიგოლ ხლათეცის (XV ს-ის I ნახევარი). თითოეული მათგანი ისტორიულ პირთა სახელებთანაა დაკავშირებული [2, 54].

სომხურ პარსმაკაშვილში ვხვდებით „ნინოს ცხოვრების“ თავისებურ ვერსიებს, რომლებსაც „ნინოს ცხოვრების“ სვინაქსარული რედაქციები შეიძლება ვუწოდოთ [3, 151-163].

ჩვენი მიზანია ქართველთა გაქრისტიანების საკითხების კვლევა „ნინოს ცხოვრების“ სომხური სვინაქსარული რედაქციების მიხედვით. ამისათვის შევისწავლეთ „ნინოს ცხოვრების“ სომხურ სვინაქსარულ რედაქციათა ურთიერთმიმართების საკითხები. მათი მონაცემები შევუდარეთ „წმ. ნინოს ცხოვრების“ ციკლში გართიანებულ სხვა თხზულებებს. დავადგინეთ სომხურ სვინაქსარულ რედაქციათა პირველწყარო და სხვა ზეპირი თუ

წერილობითი წყაროები. ჰაისმაჟურქების მიხედვით შვეისწავლეთ წმ. ნინოსა და გრიგოლ სომეხთა განმანათლებლის როლი და მნიშვნელობა ქართველთა მოქცევის საქმეში. განკსაზღვრეთ ჰაისმაჟურქებში დაცული ცნობების მნიშვნელობა ქართველთა კაქრისტეანების საქმეში.

„ნინოს ცხოვრების“ სომხური სვინაქსარული რედაქციების შინაარსის გასაცნობად შევეცდებით წარმოვადგინოთ საერთო სქემა, ტექსტებს შორის არსებული სხვაობის მოუხედავად. წმ. ნუნე ერთ-ერთი რიფსიმიანთაგანი იყო. იგი წავიდა ქართველთა ქვეყანაში და მიაღწია ქ. მცხეთას. წმ. ნუნე ქრისტეს სახელით კურნავდა სნეულთ. მან უქადაგა ქართველებს ჭეშმარიტი ღმერთი. სანადიროდ წასულ მეფე მირიანს მიუბში ვზა დაუბნელდა მან პირობა დადო, თუ განსაცდელს გადაურჩებოდა, ნუნეს ღმერთს ემსახურებოდა. მაშინვე განათდა. მირიან მეფემ და მისმა ნახარარებმა წმ. ნუნესაგან ისწავლეს ჭეშმარიტი სარწმუნოება. ნუნემ სანდო კაცები გაგზავნა სომხეთში წმ. გრიგოლთან იმის გასაგებად, თუ რის გაკეთებას ურჩევდა გრიგოლი მას შემდეგ, რაც ქართველებმა საამოვნებით შეიწყნარეს სახარება. წმ. გრიგოლმა ბრძანა კერპთა მსხვერვეა და ჯვარის აღმართვა, ვიდრე უფალი ქართველებს უწყალობებდა მწყემსსა და წინამძღოლს. წმ. ნუნემ დაამხებია კერპები, მათ ადგილას კი ჯვრები აღმართა. ყველა თავყვანს სცემდა ჯვარს. როცა ნახეს, რომ ჯვარი გათლილი ხე იყო და არა ოსტატთა ნახელავი, შურაცხვევს და არაფრად ჩაავდეს ის. ღმერთმა ჯვარზე ცით მოავლინა ნათლის სვეტი, ისმოდა ანგელოზთა ხმა. ამის შემდეგ ქართველები მოექცნენ სარწმუნოებაზე და თავყვანი სცეს ჯვარს, რომელიც სასწაულებრივად კურნავდა. წმ. ნუნემ დამოძღვრა ქართლის სხვა მხარეებიც და აღესრულა ქრისტეს მიერ. ქართველებმა პატივით დაკრძალეს იგი. ზოგადად ასეთია ის ძირითადი სქემა, რომელიც საერთოა „ნინოს ცხოვრების“ სომხური სვინაქსარული რედაქციებისათვის, თუმცა მათ შორის საკმაო სხვაობაც არსებობს. ტერ-ისრაელის ჰაისმაჟურქში დაცული „ნინოს ცხოვრების“ სათაურში და ტექსტში ნათქვამია, რომ წმ. ნუნესთან იყო წმ. ქალწული მანე, რომელიც ასევე რიფსიმიანთაგანი იყო [3, 152]. კირაკოზ ერეველისთან კი ვკითხულობთ, რომ რიფსიმიანები სომხეთში მისვლამდე ედესაში ჩავიდნენ, შემდეგ კი გველუცის გავარს მიღწიეს. იქ მთაზე დარჩა ერთი მთეგანი, სახელად აშანი, რომელმაც გამოქვაბულში დაიდო ბინა [3, 155]. გრიგოლ ხლათეცის ჰაისმაჟურქი აკონკრეტებს, რომ მანი დარანაღლის მთაზე დარჩა. ამ მხრე საინტერესოა აგათანგელოსის „სომხეთის ისტორია“, რომლის მიხედვით გრიგოლ განმანათლებელი სომხეთის მოქცევის შემდეგ სწორედ დარანაღლის გავარში, მანის ქვაბებში დაიდებს ბინას [1, 481].

ტერ-ისრაელის ჰაისმაჟურქისაგან განსხვავებით, კირაკოზ არეველიც წმ. რიფსიმიანთა მოკლე ისტორიას გვთავაზობს, გრიგოლ ხლათეცისთან კი დაწვრილებით არის აღწერილი რიფსიმიანთა მგზავრობა სომხეთში ჩასვლამდე. მასში „რიფსიმიანთა მარტვილობისაგან“ განსხვავებით ტოპონიმები კიდევ უფრო დაკონკრეტებულია [3, 158-159].

„ნინოს ცხოვრების“ სომხურ სვინაქსარულ რედაქციებში განსხვავებული ფორმით გვხვდება ქართველთა პირველი ქრისტეანი მუყის მირიანის სახელი და ტიტული. ტერ-ისრაელის ჰაისმაჟურქი მას მიპრან-მიპრდატ იმხანად ასახელებს, გრიგოლ ხლათეცისთან კი მირიანი მიპრან მეფედ, სპარსთა მეფის ძედ იხსენიება.

პაისმაჟურქებში განსხვავებული ფორმით გვხვდება ქართველთა განმანათლებლის წმ. ნინოს სახელიც – ნუნე, ნუნი. მისი ქაღაგებათა საზღვრებიც სხვადასხვაგვარადა წარმოდგენილი.

პაისმაჟურქები განსხვავდებიან ასევე წმ. ნინოს სასწაულქმედებათა ამბების თხრობისას. ტერ-ისრაელისაგან განსხვავებით, კირაკოზ არეველიც და გრიგოლ ხლათეციმ არაფერი იცან წმ. ნინოს მიერ მირიანის ძის განკურნების შესახებ. პაისმაჟურქებში სხვადასხვაგვარად არის წარმოჩენილი სომხეთის პირველი ქრისტიანი მეფის თრდატის როლი და მისი კავშირი მირიან მეფის მოქცევასთან. მათში არაუთგავროვნად არის შეფასებული გრიგოლ სომეხთა განმანათლებლის მნიშვნელობა ქართლის მოქცევის საქმეში.

ამრიგად, სურთო სქემის მიუხედავად, „ნინოს ცხოვრების“ სომხურ სვინაქსარულ რედაქციებში სხვაობა საკმაოდ მნიშვნელოვანია.

თავისთავად საინტერესოა „ნინოს ცხოვრების“ სომხური სვინაქსარული რედაქციების პირველწყაროს საკითხი. ქართლის მოქცევასთან დაკავშირებით პაისმაჟურქების მონაცემები შევედარეთ „ნინოს ცხოვრების“ ციკლში გაერთიანებულ ტექსტებს. ამ თავლსაზრისით პაისმაჟურქები უშუალოდ უკავშირდებიან „ნინოს ცხოვრების“ სომხურ ვერსიას, რომელიც მოესეს ხორენაცის „სომხეთის ისტორიაში“ დაცული [4, 234], თუმცა მთელი რიგი სხვაობანი აქაც დდასტურდა. მოესეს ხორენაცისთან არაფერია ნათქვამი წმ. მანეს შესახებ, მან არც მირიანის ძის აუადმყოფობის შესახებ იცის რამე. მოესეს ხორენაცი ნუნეს ერთ-ერთ რთესიმიანთაგანად მიიჩნევს, პაისმაჟურქები კი „რიფსიმიანთა მარტვილობის“ შესახებაც გვაწვდიან ცნობებს. ხორენაცისაგან განსხვავებულად არის წარმოჩენილი თრდატ მეფისა და გრიგოლ განმანათლებლის როლი „ნინოს ცხოვრების“ სომხურ სვინაქსარულ რედაქციებში. პაისმაჟურქების მონაცემები ზუსტად არ იმეორებს მოესეს ხორენაცის „სომხეთის ისტორიაში“ დაცულ ცნობას წმ. ნინოს ქაღაგებათა საზღვრების დასახელებისას. მირიან მეფე ხორენაცისთან მიჰრან ქართველთა წინამძღოლად იხსენიება. გრიგოლ ხლათეცის პაისმაჟურქში მირიან მეფე სჰარსთა მედ არის დასახელებული. ხორენაცისაგან განსხვავებით, ტერ-ისრაელის პაისმაჟურქი მირიან მეფის ძის აუადმყოფობის შესახებაც გვაწვდის ცნობებს. მსგავს ცნობებს კი სწორედ ქართულ წყაროებში ვხვდებით. „ქართლის ცხოვრების“ მიხედვით მირიანი იყო ძე სჰარსთა მეფის ჭსრე არდაშირისა, სასანიანისა [5, 64]. წმ. ნინოს მიერ მირიან მეფის ვაჟის განკურნების ამბავიც ქართული ტექსტებით დასტურდება. „ნინოს ცხოვრების“ ქართულ ტექსტში ვკითხულობთ: „უკლად სხუასა ჟამსა მცირე ძე მეფისაა შეჰგრობილ იქნა ფიცხლად სენითა მკურვალეებისათა... ხოლო წმიდამან ლოცვანი ზედა დაასხნა და ვედრებაა შეწირა უფლისა და განკურნებული მისცა დედასა თვისსა“ [7, 65].

პაისმაჟურქებში დაცული ქართლის გაჭრისტიანების ისტორიის შედარებამ „ნინოს ცხოვრების“ ციკლის სხვა თხზულებებთან ცხადყო, რომ „ნინოს ცხოვრების“ სომხური სვინაქსარული რედაქციები უკავშირდება, როგორც „ნინოს ცხოვრების“ სომხურ ვერსიას (მოესეს ხორენაცის „სომხეთის ისტორია“), ისე ქართულ წყაროებს („ცხოვრება ნინოსის“, „ქართლის ცხოვრება“).

მნიშვნელოვანია პაისმაჟურქების მონაცემები ქართველთა განმანათლებლის ვინაობის

საკითხის კვლევისას. ჩვენთვის განსაკუთრებით საინტერესოა „ნინოს ცხოვრების“ სომხურ სვინაქსარულ რედაქციებში დაცული ცნობები ქართველთა მომეტეველის ვინაობაზე, რადგან მკვლევართა ერთი ნაწილი სომეხთა განმანათლებელს – წმ. გრიგოლს მიაწერს ქართველთა მოქცევასაც.

ჰაისმაგურტების მიხედვით ქართველთა განმანათლებელი წმ. ნინოა, მოუხედავდ იმისა, რომ იმავე ტექსტებში წმ. გრიგოლიც იხსენიება. ნუნემ ქართველებს უქადგა ჭეშმარიტი ღმერთი. მისი ქადაგების შემდგომ ქართველებმა საამოვნებით შეიწინარეს სახარება. წმ. ნინომ დაიმოწაფა, ღამოდღვრა და გაანათლა ქართველი ხალხი. ქართველები მას წინამძღოლს და განმანათლებელს უწოდებდნენ [3, 162].

„ნინოს ცხოვრების“ სომხურ სვინაქსარული რედაქციების მიხედვით, წმ. გრიგოლი მხოლოდ სომეხთა განმანათლებელია [3, 160]. მისი დამსახურება ქართველთა მოქცევის საქმეში მხოლოდ წმ. ნინოს დარიგებებით ამოიწურება. ამ თვალსაზრისით ჩვენთვის ძალზე საინტერესოა ჰაისმაგურტებში დაცული „წმ. გაიანანთა მარტვილობა“. ტექსტში ნათქვამია, რომ წმ. ნინო სთხოვს გრიგოლს განმანათლებელს მოვიდეს და მონათლოს ქართველები. იქვე მითითებულია, რომ გრიგოლი არ წავიდა იბერთა ჭკეყანაში, რადგან არ ჰქონდა მღვდლობის პატია. მან უბრძანა ნუნეს ჯერის აღმართვა და ქართველთა ღამოდღვრა, ვიდრე თვითონ წავიდოდა და კურთხევის მიიღებდა. ამის შემდგომ გრიგოლი მოვიდოდა და მონათლავდა „ახლადმორწმუნებს ქართველთაგან და სომეხთაგან“ [3, 162]. მნიშვნელოვანია ის გარემოება, რომ „წმ. გაიანანთა მარტვილობაში“ გამოთქმული ვარაუდი წმ. გრიგოლის ქართველთა ნათლისღებაში მონაწილეობის შესახებ „ნინოს ცხოვრების“ სომხური სვინაქსარული რედაქციებით არ დასტურდება. „ნინოს ცხოვრების“ ქართული ვერსიების მიხედვით, საბერძნეთიდან ჩამოსული მღვდელი მოძღვრების, მღვდელთა და დიაკონთა მოსვლის შემდგომ ნათელ იღეს ქართველებმა. ქართველთა ნათლისღება იოანე უპისკოპოსის, ზოგიერთი რედაქციით კი ეესტათი ანტიოქიელის სახელუბთანა დაკავშირებული. საბერძნეთიდან ქართლში მათი ჩამოსვლის შემდგომ „ნათელი მოიღო მირიან მეფემან და ღვთაფლმან და ყოველმან მათმან და წარემართა მეფეს და ყოველი ქართლი ჭრისტეანობასა მოსწრაფებითა დიდითა“ [6,86].

ჰაისმაგურტებში ვხვდებით ქართველთა მოქცევის საქმეში წმ. გრიგოლის ღვაწლის თანდათანობითი გაფართოების მცდელობას. ტერ-ისრაელის ცნობებით, წმ. ნუნე გრიგოლს ეკითხება, როგორ მოიქცეს მას შემდეგ, რაც ქართველებმა საამოვნებით შეიწინარეს სახარება. წმ. გრიგოლმა ქართველთა განმანათლებელს ურჩია კერპთა მსხვერვა და ჯერის აღმართვა. კირაკოზ არეველცის და გრიგოლ ხლათეცის ჰაისმაგურტების მონაცემებით, წმ. ნინო სთხოვს გრიგოლს განმანათლებელს გამოეგზავნოს ქართველებს წინამძღოლი. იმავე ჰაისმაგურტებში დაცულ „წმ. გაიანანთა მარტვილობაში“ კი ნათქვამია, რომ წმ. ნინო სთხოვს გრიგოლს, მოვიდეს და მონათლოს ქართველები [3, 162]. ამ თვალსაზრისით საინტერესოა „გრიგოლის ცხოვრების“ ბერძნული (Vg) და არაბული (Va) რედაქციები, სადაც თითქოს ამ ხაზის განვითარების ერთგავრი შეცვამება მოცემული, როცა წმ. გრიგოლი ნათლავს ქართველთა მეფეს [8, §152. 9, §164] და მათ ჭკეყანამ აგზანის წინამძღოლს [8, §151. 9, §163].

არ არის გამორიცხული, რომ ჰაისმაურქებში ადგილი ჰქონდეს წმ. გრიგოლის ღვაწლის შეფასებაში პირველ პროცესის დასაწყისს – გრიგოლ განმანათლებლის ღვაწლისა და მნიშვნელობის კვლავ, ხელახლა კავკასიის მამულებით გაფართოების მცდელობას. ამრიგად, „ნინოს ცხოვრების“ სომხური სეინაქსარული რედაქციების ფაქტობრივი მასალა, ხშირად პირველწყაროსაგან განსხვავებული, საინტერესო და მნიშვნელოვანია ქართველთა გაქრისტიანების, წმ. ნინოსა და გრიგოლ განმანათლებლის ღვაწლის შეფასებისა და ქართულ-სომხურ ისტორიულ ურთიერთობათა შესწავლის საქმეში.

ლიტერატურა:

1. ავათანგელოსი, სომხეთის ისტორია, ერევანი, 1983 (სომხურ ენაზე).
2. ავღაღძევიანი მ., „ჰაისმაურქები“ და მათი ისტორიულ-ლიტერატურული მნიშვნელობა, ერევანი, 1982 (სომხურ ენაზე).
3. აკინანი ნ., ქრისტიანობის შემოსვლა სომხეთსა და საქართველოში, ჯენა, 1949 (სომხურ ენაზე).
4. მოესტეს ბიურნაკეი, სომხეთის ისტორია, ტფილისი, 1913 (სომხ. ენაზე).
5. ქართლის ცხოვრება, ტ., I თბ., 1955.
6. ძველი ქართული აგიოგრაფიული ლიტერატურის ძეგლები, წ. I, თბ., 1964.
7. ძველი ქართული აგიოგრაფიული ლიტერატურის ძეგლები, წ. III, თბ., 1971.
8. Март Н.Я., Крещение армян, грузин, абхазов и аланов св. Григорием. СПб., 1905.
9. Garitte G., Documents pour l' etude du livre d'Agathange, Vatican, 1946.

Nino Aptsiauri

THE QUESTIONS OF CONVERTING TO CHRISTIANITY OF GEORGIANS ACCORDING TO "ST. NINO'S LIFE'S" ARMENIAN SINAXARIS PUBLICATIONS.

Summary

The history of converting to christianity of Georgians is given in the book of "St. Nino's Life". Georgian and foreign (Greek and Armenian) versions are united. The Armenian version of "St. Nino's Life" is kept in "The History of Armenia" by the Armenian historian-Movses Khorenatsi and in the Armenian sinaxaris collections so called "haismakurkis". The latter often differs from the origin and has a great importance in converting to Christianity of Georgians, in appreciating the activity of St. Nino and in studying the history of Georgian - Armenian relations.

ვივი ახვლედიანი

წარმართული მსხვერპლშეწირვის კვალი ერთ მეხსურ ლექს-
სიმღერაში

მესხურ ზეპარსიტყვიერებაში ფართოდ არის გავრცელებული ლექს-სიმღერა „მამლი მუხასაო“. იგი კომპოზიტორმა ვ. მაღრაძემ ჩაიწერა და მის მიერ შედგენილ მესხურ ხალხურ სიმღერებში შეიტანა, ამასთან, საინტერესო მოსაზრებები გამოთქვა „მამლი მუხასას“ ფერხულის ძელოდიის, შინაარსისა და შესრულების ხასიათის შესახებ, ყურადღება გაამახვილა მესხური „მამლი მუხასას“ სიმღერისა და ინტონაციების სვანურ პარალელებზე [1, 187].

მესხურ ლექს-სიმღერას ბევრი ფოლკლორულ-ეთნოგრაფიული საკითხი უკავშირდება. გამოკვლევაში მესხური ლექს-სიმღერა „მამლი მუხასაო“ მუხისათვის მამლის შეწირვის კვალის გამოვლენის ასპექტით გვაქვს განხილული. ამ თვალსიზრისით ლექს-სიმღერა დღემდე შეუსწავლელია.

ვარიანტების შედარება აელენს, რომ მესხური ლექს-სიმღერა დიდ მსგავსებას იწმს კახურსა და აჭარულთან. მოვიტანოთ მესხური ვარიანტის ნაწყვეტი:

„მუხა წონწილებს, წონწილებს, მამლი მუხასაო,

წონწილებს და წაიქცევა, მამლი მუხასაო,

შოვაც რომ წყალი დგებოდა, მამლი მუხასაო,

იქაც რომ თევზი ჩნდებოდა, მამლი მუხასაო“.

ლექს-სიმღერის როგორც მესხურ, ისე კახურ ვარიანტში უძველესი რწმენა წარმოდგენება დაცული. ვაჩვენოთ კახური ვარიანტიც:

„მუშლი მუხასაო, გარს ეხვეოდაო,

მუშლი რაჭრაჭებს წასაქცევადაო,

მუხა წაიქცა, მუხის ნაგლეჯში

წყარო გაჩნდა, წყარო ხერვისა,

შოვ თევზი გაჩნდა, თევზი კალმახი“ [2,68].

მესხურსა და კახურ ვარიანტებს შორის განსხვავებაცაა. კახურ ვარიანტს არა აქვს მისამღერი, ამასთან, აქ მუშლი მოიხსენიება (და არა მამლი), რომელიც მუხას გარს ეხვეოდა და მის წაქცევას ღამობდა. მოუხედავად ამისა, კახური ვარიანტი ახლოა მესხურ ვარიანტთან. ორივე ვარიანტშია თქმული მუხის ნაგლეჯში წყლის ჩადგომისა და თევზის გაჩენის შესახებ, რომელიც სიმბოლოა ხელახალი დაბადების, სიცოცხლისა და ნაყოფიერების. კახურ ვარიანტში ძველი სიმღერის მნიშვნელობა კარგად არის

დაცული.

მესხურ და კახურ ვარიანტებთან დიდ მსგავსებას იძენს აჭარული ვარიანტი. თვალსაჩინოებისათვის მოვიყვანოთ აჭარული ვარიანტი:

„ვაი, თუ მუხა წოწინაო,
მუხა ძირს მოხეთქილაო,
აბა მისხა ნახეთქუხედაო,
კიდევ წყალი ჩამდგარაო.
შითა თვეზი ვაჩენილა,
კიდევ თვეზი კალმახიო
აბა, შადე რისაო?“

ბაღე აბრეშუმისაო...“[3, 23].

კახური და აჭარული ვარიანტები კითხვა-მოვებითი ხასიათისაა, რაც იმას ნათლყოფს, რომ კახეთსა და აჭარაში ეს ტექსტები შრომის სიმღერებად იყო გამოყენებული, კახეთში - თოხნურში, აჭარაში - ნადურში იმღერებოდა.

მესხური და აჭარული ვარიანტები არაფერს ვეუბნება მუხაზე დაზვეული მუშლის შესახებ, ამასთან, მესხურ ვარიანტში მუშლი კი არა მამაღლია, რომელიც მუხას შეეწირებოდა, ხოლო კახური ვარიანტი, მართალია ახლოა მესხურ ვარიანტთან, მაგრამ აქ მუშლი მოიხსენიება. ამ მხრივ კახური ვარიანტი დიდ მსგავსებას აქვს ქართულ ხალხურ პოეზიაში უაღრესად პოპულარულ ლექს - სიმღერასთან - „მუშლი მუხასაო“, რომელმაც ჩვენამდე მოაღწია, როგორც პატრიოტული შინაარსის სიმღერამ. „მუშლი მუხასაო“ ათასი რბევითა და ბედუკუდმართობით გაწამებული ქართველი ერის გამამხნევებელი სიმღერაა. ლოცვასავით წარმოთქვამდა ყოველი ქართველი: „მუშლი მუხასაო, გარს ეხეკოდაო“, „მუშლი დაიხრჩვაო, მუხა გადარჩაო“.

წარმოშობით „მუშლი მუხასაო“ ძალიან ძველია. იგი ხუთ-ექვსეგვრიან წყობაშია გაშლილი, რაც კომპოზიტორ დ. არაყიშვილის გამოკვლევით, ჩვენი წარმართული სიმღერების დამახასიათებელია. შორეულ წარსულში ლექს-სიმღერა „მუშლი მუხასაო“ სულ სხვა წესთან იყო დაკავშირებული და, მამასადაძე, მისი ფუნქცია სულ სხვა იყო, მაგრამ ისტორიული განვითარების მანძილზე ახალი აზრი და ფუნქცია შეიძინა და მისი თავდაპირველი მნიშვნელობა დავიწყებას მიეცა[4, 380-389].

„მუშლი მუხასაო“ ზოგადქართული საგაზაფხულო საწესწველეობა სიმღერაა, რომელიც თავდაპირველად მცენარეული ღვთაების (მუხის) გარდაცვალება-ადდგომის საღიბებელი უნდა ყოფილიყო. იგი შემდგომში პატრიოტულ სიმღერად იქცა - მუხა - საქართველოს სიმბოლოდ, მუშლი მის მტრად[5, 381].

„მუშლი მუხასას“ მესხური, აჭარული, კახური, ქართლური ვარიანტები, მსგავსებისდა მიუხედავად, შინაარსობრივად ერთმანეთისაგან ძლიერ განსხვავებულია, მაგრამ საერთო ყველა ვარიანტში ისაა, რომ მათში მუხის კულტის კვლევა აღბეჭდილი. მუხა საღვთო ხეა, სიმბოლო სიცოცხლისა და ნაყოფიერებისა, დაკავშირებული წყალთან, ცის, ქუხილისა და წვიმის ღვთაებებთან.

მესხური ვარიანტის მისამღერში „მამლი მუხასაო“ მუხისათვის მამლის შეწირვის

ჩვეულებაა არეკლილი. ეს ჩვეულება ქართულ ეთნოგრაფიულ ყოფაშიც დასტურდება და ანალოგიები ეძებნება სხვადასხვა ხალხთა საკულტო წესებთან და მითოლოგიურ წარმოდგენებთან.

საქართველოს სხვადასხვა კუთხეში სხვადასხვა ფორმით სრულდებოდა მამლის შეწირვის რიტუალი.

ჩვენი წინაპრები მუხას, როგორც ტოტემს, თავყვანს სცემდნენ, ზვარაკად მამალს სწირავდნენ. ამ რიტუალს აღწერს კონსტანტინე გამსახურდია რომან „ლიდოსტატის კონსტანტინეს მარჯვენაში“. აქ ძველი წარმართული წეს-ჩვეულებაა მხატვრულად გაცოცხლებული. არსაკიძის მიერ მუხისათვის წითელი მამლის შეწირვას, ასევე სისხლის პკურებას, საკრალური დანიშნულება აქვს.

მუხას ღვთიებად თვლიდნენ წარმართი ქართველები. მუხა ხშირად იხსენიება სხვადასხვა ფოლკლორულ ეპიკებსა და ტოპონიმშიც.

მუხის თავყვანის ძველთაძველი რწმენა ფართოდ აისახა და დამკვიდრდა მხატვრულსა და რელიგიურ შემოქმედებაში [6, 133-135].

სამსხვერპლო მამლის დაკვლის ჩვეულება მსოფლიოს სხვადასხვა ხალხთა საკულტო წესებში პოულობს პარალელს.

ბიზანტიის იმპერატორისა და შწერლის კონსტანტინე VII პორფიროგენეტის (913 - 953) თხზულებაში „იმპერიის მართვის შესახებ“, [6] რომელიც ეყარება როგორც კონსტანტინეპოლში მყოფი რუსი ელჩების თუ ვაჭრების ზვიპირ ცნობებს, ისე, როგორც ჩანს, ჩვენამდე მოღწეველ წერილობით წყაროებს, დაცულია ცნობა სამსხვერპლო მამლების შესახებ. კონსტანტინე პორფიროგენეტი გადმოგვცემს, რომ რუსი მოქალაქეები წმინდა გრიგოლის კუნძულზე ასრულებდნენ მსვერპლშეწირვის რიტუალს. ისინი წირავდნენ ცოცხალ მამლებს უზარმაზარ მუხას.

ყველაზე ადრინდელი ცნობა სამსხვერპლო მამლებზე X საუკუნის მეორე ნახევრის ბიზანტიელ მწერალს ლევ დიაკონს ეკუთვნის. იგი გვაცნობს, რომ რუსი მეომრები კიევის მთავრის სვიატოსლავის (945 - 972) მეთაურობით 971 წლის გაზაფხულის ბოლოსა და ზაფხულის დამდეგს გარს შემოერთებენ დერესტრის (თანამედროვე სილისტრია - ქალაქი და ნავსადგური ჩრდ. აღმოსავლეთ ბულგარეთში მდინარე დუნაის მარჯვენა ნაპირზე). ამ დროს მათ შეასრულეს წარმართული მსხვერპლშეწირვა: მსხვერპლად შესწირეს თითო ბავშვები (წყალში დაახვრჩვეს) და მამლები, რაც ბიზანტიელებთან ბრძოლაში დაღუპული რუსი მეომრების დაკრძალვის წესის ერთ-ერთ შემადგენელ ნაწილს წარმოადგენდა [8].

მამლისა და ქათმის (დედლის) მსხვერპლშეწირვა გვხვდება აგრეთვე აღმოსავლეთ სლავების „სამშენებლო მსხვერპლშეწირვის“ („Строительная жертва“) რიტუალში. სამშენებლო მსხვერპლის შესახებ ლეგენდები ქართულ მითოლოგიური გადმოცემებითაც და ქართული ქრონიკებითაც დასტურდება.

მამლების მსხვერპლშეწირვა იცოდნენ აფრიკის ხალხებშიც.

მუხისათვის მამლის შეწირვის წარმართული ჩვეულების ნაშთი უნდა იყოს ვენების ჩვეულება, რომლის მიხედვით შუა სოფელში ორ ივლისს მუხის ხეს რვავენდნენ, მს

წვერზე რკინის მამალს ამაგრებდნენ, ხოლო ამის შემდეგ მამაკაცები და ქალები მუხის გარშემო ცეკვავდნენ და ამასთან, მის გარშემო შინაურ ცხოველებს არბენინებდნენ. მათ სწამდათ, რომ ამ სარიტუალო მოქმედებით შეძლებდნენ საქონლის ნაყოფიერების გაზრდას.

კვლევით ირკვევა, რომ მესხური ვარიანტის „მამლი მუხასაოს“ მისამღერში („მამლი მუხასაო“) წარმართული მსხვერპლშეწირვის, კერძოდ, მუხისათვის მამლის შეწირვის, კვლია შემონახული, ამასთან, თვალნათლივ ჩანს, რომ ზვარაკად მამლის შეწირვის ჩვეულება უძველესი რელიგიური კულტისა და რიტუალის გამოხატულებაა. იგი ანალოგიებს სხვადასხვა ხალხების სათანადო წეს-ჩვეულებებთან და მითოლოგიურ წარმოდგენებთან პოულობს და ცალკეულ ქვეყანაში თავისებური სახით ვლინდება.

ლიტერატურა:

1. კ. მღვრატე, ქართული (მესხური) ხალხური სამღერები, თბ. 1987, № 15.
2. თ. მამლატე, შრომის სიმღერები კახეთში, თბ. 1969.
3. ე. ზღადაძე, აჭარული ზეპირსიტყვიერება და ეთნოგრაფიის მასალები, ბათუმი, 1967.
4. კ. კოტეტიშვილი, ხალხური პოეზია, თბ., 1934, შინაშენები.
5. მ.ბ. ჩუჩუანი, აკაკი წერეთელი და ხალხური სიტყვიერება, კრებული „ლიტერატურული მემკვიდრეობა“, V, 1948.
6. ივ. ჯავახიშვილი, თხზულებანი თორმეტ ტომად, ტ. I, თბ., 1959.
7. ე. ბარდაველიძე, ზის კულტისათვის საქართველოში, მეჩუქმის მოამბე, III, 1927;
8. მ.ბ. ჩუჩუანი, დემეტრეს წმინდა მუხმ. წიგნში: ბერძნული და ქართული მითოლოგიის საკითხები, თბ. 1971, გვ. 44-51;
9. გ. აბულჯიანა, ცხოვრების ხის სიმბოლური სახეები ქართულ ფოლკლორსა და ძველ მწერლობაში, ჟურნ. „რელიგია“, 1995, № 11-12.

Givi Akhvlediani

THE TRACE OF MAKING A SACRIFICE IN THE MESKHETIAN SONG

Summary

The Meskhetian Song "Cock to the Oak" belongs to the Spring cycle songs performed during Easter festivals. In the refrain of the song is preserved the old custom of making a sacrifice to the oak. This ancient custom was observed in a different way in the regions of Georgia. The cult preserved in the Georgian song from Meskheta is connected with ancient cults and mythological beliefs and it has analogies in the folklore of Russians, Bulgarians, Africans etc.

რევაზ მიშველაძე

თანამედროვე სამეცხე-ჯავახეთის ლიტერატურული მემკვიდრეობა

ამ ხუთილდე წლის წინათ სამცხე-ჯავახეთში შეიქმნა საქართველოს მწერალთა კავშირის სამცხე-ჯავახეთის განყოფილება. ამ განყოფილების თაოსნობით საქართველოს ამ ძირძველ ისტორიულ მხარეში ლიტერატურულმა ცხოვრებამ ახალი სიცოცხლე შეიძინა. სისტემატური ხასიათი მიიღო მწერალთა შეხვედრებმა მკითხველთა ფართო აუდიტორიასთან, ახალი წიგნების, ხელნაწერების განხილვამ.

გამოვიდა და უკვე პოპულარული გახდა მწერალთა ყოველთვიური გაზეთი „ლიტერატურული მესხეთი“, რომელსაც უნარიანად ხელმძღვანელობს ავთანდილ ბერიძე. მესხეთის გამომცემლობამ უკანასკნელ ხანს რამდენიმე ნიჭიერი ახალგაზრდა მწერალი გამოიყვანა ასპარეზზე. განსაკუთრებული აღნიშვნის ღირსია ახალგაზრდა პოეტ ზვიად ბერიძის 1999 წელს გამოცემული ორი წიგნი – „სხეულს მიღმა“ და „სადაც კალმახები ქვირილობენ“.

საინტერესო ლიტერატურული ცხოვრებით ცხოვრობს თსუ ახალციხის ფლიალი. ახალციხის უნივერსიტეტში ლიტერატურული ხუთშაბათების შესანიშნავი ტრადიცია დამკვიდრდა. უკვე გამოვიდა „ლიტერატურული ხუთშაბათობების“ სამი კრებული.

ავთანდილ სილაგაძე

საერთაშორისო საფინანსო ორგანიზაციები და სახელმწიფო
ძონების ტრანსფორმაციის საკითხები

ჩვენი ქვეყნის კურსს ეკონომიკური რეფორმების გარდაუვალად განხორციელების გზაზე მალე გამოეხმაურნენ საერთაშორისო საფინანსო ორგანიზაციები (მსოფლიო ბანკი, საერთაშორისო სავალუტო ფონდი, ევროკავშირის—TACIS—გერმანიის ტექნიკური დახმარების ფონდი და სხვ.), რომლებმაც 1992 წლიდან უკვე მოაქციეს თავიანთი წარმომადგენლები მომავალი თანამშრომლობის გეგმების შესადგენად. ასეთი თანამშრომლობა პირველ ეტაპზე ძირითადად ინსტიტუციონალურ და მცირე მასშტაბებით ტექნიკურ დახმარებას ითვალისწინებდა. გარდა ამისა, მათთან თანამშრომლობა იმიჯს უქმნიდა ჩვენს ქვეყანას სხვა ქვეყნებთან და უცხოელ ინვესტორებთან მომავალი მჭიდრო კონტაქტების დამყარებაში. სამწუხაროდ, პირველ ეტაპზე საქართველო მზად არ აღმოჩნდა ასეთი ურთიერთთანამშრომლობისათვის. ეს მოხდა მოგვიანებით, ძირითადად 1993 წლის მეორე ნახევრიდან. ამ პერიოდიდან დაწყებული არ ყოფილა არც ერთი მნიშვნელოვანი მომენტი ეკონომიკური რეფორმების გზაზე მათი აქტიური თანამშრომლობის გარეშე. შედეგად მივიღეთ ფინანსური დახმარებები. მათ შორის ბოლო წლებში ამოქმედდა მსოფლიო ბანკის მუნიციპალური განვითარების პროექტი, რომელიც ითვალისწინებს ფინანსურ დახმარებას საქართველოს რეგიონების (მათ შორის ახალციხეში) სოციალური ობიექტების მშენებლობაში.

საერთაშორისო საფინანსო ორგანიზაციებმა დიდი დახმარება გაუწიეს ქვეყანაში მიმდინარე სახელმწიფო საკუთრების ტრანსფორმაციის პროცესს. მოკლედ შევხებით ამ პროცესის განხორციელების საკითხებს.

1991 წლის 9 აგვისტოს მიღებულ იქნა კანონი „სახელმწიფო საწარმოთა პრივატიზაციის შესახებ“, რომლის შემდეგაც იწყება სახელმწიფო ქონების ტრანსფორმაცია. კანონის თანახმად განსაზღვრულ იქნა პრივატიზების 2 ფორმა—*აუქციონი* და *კონკურსი*. აღნიშნული კანონი არ არეგულირებდა მიწის საკითხებს—მიწა მოსახლეობას გადაეცა მუდმივ სარგებლობაში.

პრივატიზების პრაქტიკულ განხორციელებას წინ უძღოდა დიდი მოსამზადებელი სამუშაოები შესაბამისი ნორმატიული დოკუმენტების შესაქმნელად. 1992 წლის 11 აგვისტოს დაბტკიცდა პრივატიზების სახელმწიფო პროგრამა, რომელიც I ეტაპზე ითვალისწინებდა „მცირე საწარმოთა“ პრივატიზებას, II ეტაპზე კი მასობრივ პრივატიზებას ვაუჩერების გამოყენებით, რომელსაც წინ უძღოდა მსხვილი საწარმოების აქციონირების პროცესი.

საქართველოში მოქმედი კანონმდებლობის შესაბამისად „მცირე პრევატიზების“ პროცესი 1993 წლის I ნახევრიდან დაიწყო მეტად რთულ პოლიტიკურ და ეკონომიკურ ვითარებაში.

„მცირე პრევატიზება“, უპირველეს ყოვლისა, შეეხო ვაჭრობის, კვების, საყოფაცხოვრებო მომსახურებისა და სხვა სფეროების მცირე საწარმოებს. იგი ძირითადად კონკურსებისა და აუქციონების გზით ხორციელდებოდა. ამან გარკვეული წინააღმდეგობები შექმნა საწარმოთა შრომით კოლექტივებთან, რომლებიც ამ გზით ვერ ხდებოდნენ შესაკუთრები. ისინი ხშირად პროცესს აფერხებდნენ. ამ „ჩიხიდან“ გამოსვლას ემსახურებოდა სახელმწიფოს მეთაურის 1994 წლის 29 მაისის № 178 ბრძანებულება. მასობრივი პრევატიზების დაწყებას წინ უძღოდა მსხვილ საწარმოთა აქციონერების პროცესი.

ბევრი დისკუსია მიმდინარეობდა ვაუჩერიზების პროცესის ირგვლივ. განსხვავებული იყო საერთაშორისო ორგანიზაციების პოზიციებიც ამ საკითხში. მართლაცდა, მას ჰქონდა დადებითი, ასევე უარყოფითი მომენტები. დადებითთაგან უნდა ითქვას, რომ ვაუჩერებმა დაანჭრა პრევატიზების პროცესი, ვინაიდან არამსყიდველუნარიან მოსახლეობას გაჟინდა ქონების უფასოდ შემენის დამატებითი საშუალება, რამაც უზრუნველყო მოკლე დროში სახელმწიფო ქონების დიდი ნაწილის ტრანსფორმაცია.

„მსხვილი პრევატიზება“ პირველ ეტაპზე შეეხო მრეწველობის, მშენებლობის, სოფლის მეურნეობის, ვაჭრობისა და მომსახურების სფეროს მსხვილ ობიექტებს სააქციო საზოგადოების ჩამოყალიბებითა და მათი აქციების საჯარო გაყიდვის გზით. პარალელურად დღის წესრიგში დადგა პურპროდუქტების სისტემის რეორგანიზება-პრევატიზების პროცესიც.

საპრევატიზებო სამედიცინო და ფარმაცევტული დაწესებულებები 3 ვეგუფად დაიყო:

- 1) სახელმწიფო შეკეთებისა და საბაზო პროგრამებით მუშაობისა და ექსპრო პროფილის შენარჩუნებით 10 წლიანი ვადით;
- 2) სამედიცინო პროფილის შენარჩუნებით ვადა 10 წელი;
- 3) პირობითი შეზღუდვის გარეშე.

1995-1996 წწ. განხორციელდა ყოფილი სახელმწიფო ბანკების „ბინსოცბანკის“, „ექსიმბანკის“, „ინდუსტრიბანკის“, „შემნახველი ბანკისა“ და „აგრობანკის“ აქციონირება-პრევატიზება. შესაბამისად, ჩამოყალიბდნენ სააქციო საზოგადოებები (ს.ს.): „საქართველოს ბანკი“, „გაერთიანებული ქართული ბანკი“ (ექსიმბანკის, შემნახვისა და ინდუსტრიბანკის ბაზაზე) და „აგრობანკი“. იყო ერთი პრობლემა, რომელიც ყოფილი სსრ კავშირის ქვეყნებისთვისაცაა დამახასიათებელი. ეს იყო შემნახველ ბანკებში შეტანილი ანაბრები რომლებიც პრაქტიკულად მთლიანად გაუფასურდა, რამაც მოსახლეობა უმძიმეს მდგომარეობაში ჩააგდო. ეს პრობლემა დღესაც სრულყოფილად მოგვარებული არ არის. ერთ-ერთი პირველი ნაბიჯი ამ გზაზე იყო შემნახველი ბანკის პრევატიზებისას ბანკის მთლიანი ქონების ნახევრის შენარჩუნებაზე (მათი სურვილის შემთხვევაში) უსასყიდლო გადაცემა.

ბანკებისა და საწარმოების შედარებით წარმატებული პრევატიზების მიუხედავად, კვლავ რჩება მათ შორის ე.წ. „ჩაბეჭდილი ხედი“. მხედველობაში მატებს მაღალი საპროცენტო განაკვეთი (25-ზე მეტი წლიური), რომლითაც საწარმოები იმუშაოდა თუ სარგებლობენ და ის რომ ვინც კრედიტს ასეთი განაკვეთით იღებს, მასაც გარკვეული პერიოდის შემდეგ

პრობლემები უჩნდება.

ყურადღებას იპყრობს ჩატარებული და მიმდინარე აუქციონები „ნულოვანი საწყისი“ ფასით. ასეთი აუქციონები ტარდება მთელი ქვეყნის მასშტაბით, რომელშიც მონაწილეობის მიღება შეუძლია ყველა მოქალაქეს, მათ შორის უცხოელს, მათ მიერ კონკრეტული საწარმოების აქციებზე ჩარიცხული ნებისმიერი თანხით. ამისათვის ყველა ქალაქში, რაიონში გასხვნილია საბანკო ანგარიში. მონაცემები დახურულია—ისინი აუქციონის დამთავრების შემდეგ თავს იყრის საქართველოს ეროვნულ ბანკში, რომელსაც ხსნის სპეციალური კომისია. საბოლოო შედეგები გადაეცემა ქონების მართვის სამინისტროს, რომელიც განსაზღვრავს აუქციონის კურსს ანუ ყოველ შეტანილ 1 ლარზე შექმნილი აქციების რაოდენობას. ამ მეთოდით ყველა აქციის პრივატიზება გარანტირებულია. ბოლო ეტაპზე რესტრუქტურირება-პრივატიზება მიმდინარეობს ენერჯეტიკის, კავშირგაბმულობისა და სატრანსპორტო სფეროში. ამ მხრივ, მნიშვნელოვანი წინგადადგმული ნაბიჯი იყო საქართველოს პრეზიდენტის 1996 წლის 4 ივლისის № 437 ბრძანებულება „ოლექტროენერჯეტიკული სექტორის რესტრუქტურირების შესახებ“, რომლის შესაბამისად „საქენერგოს“ ბაზაზე ჩამოყალიბდა 3 დამოუკიდებელი-გენერაციის, გადაცემათა დისტრიბუციისა და განაწილების (დისტრიბუციის) სექტორები. I და III-ში შეშავალი საწარმოები გარდაიქმნნენ სააქციო საზოგადოებად—დაიწყო მათი პრივატიზაცია, უპირველეს ყოვლისა, დისტრიბუციის ობიექტებით—მიმდინარეობს საერთაშორისო ტენდერები. არის პირველი შედეგიც—1998 წელს ს.ს. „თელასის“ აქციათა პაკეტი (75%) შეისყიდა ამერიკულმა კომპანიამ „AES“-მა, რომელმაც აქციათა პაკეტის შესასყიდად გადაიხადა 25,0 მლნ აშშ დოლარი და ტენდერის პირობებით მანვე კომპანიაში 10 წლის განმავლობაში უნდა დააბანდოს 84,0 მლნ-მდე წლის ინვესტიცია.

ამჟამად გრძელდება ენერჯეტიკის ობიექტების ნაწილის პრივატიზებისა და ნაწილის (უბირატესად გენერაციის) 25 წლით მართვის უფლებით გადაცემისათვის ტენდერები. ამასთან, საქართველოს ზოგიერთი დისტრიბუციის კომპანია და გენერაციის ობიექტი ინვესტორებისათვის შეთავაზებულია „ლოტებად“. ეს პროცესები ფორმა „მერილ ლინჩის“ კონსულტაციებით მიმდინარეობს.

ტელეკომუნიკაციების სექტორში არსებული საწარმოების ს.ს. „საქართველოს ელექტროკომისის“ (აქციათა 75%) და მსს „საქართველოს ტელეკომის“ (51%) პრივატიზება ან მართვის უფლებით გადაცემა განხორციელდება ამჟამად გამოცხადებულ ტენდერში გამარჯვებული საინვესტიციო ბანკის მეშვეობით.

მიმდინარეობს ფოთის ნავსადგურის რესტრუქტურირების პროცესი. ევროკავშირის (TACIS) ექსპერტთა მიერ შემუშავებულია ნავსადგურის რესტრუქტურირების სატენდერო დოკუმენტაცია, რომელიც ამჟამად განხილვის პროცესშია. სულ ქვეყანაში პრივატიზებულია 15,0 ათასამდე, ობიექტი, მათ შორის 1000-მდე მსხვილი საწარმოა. საექსპერტო შეფასებით კრძო სექტორის წილი მთლიან შიდა პროდუქტში 80-მდე პროცენტია.

უნდა აღინიშნოს აგრეთვე, რომ პრივატიზებული ობიექტების მნიშვნელოვანი ნაწილი კვლავ უმოქმედოა. ზოგიერთი მათგანის ამოქმედების პერსპექტივები არც სწანს. ამ საქმეში თავისი სიტყვა უნდა თქვას კანონმა „გაკორტრების შესახებ“, რომელიც ძალაში

შევიდა 1997 წლის 1 იანვრიდან, მაგრამ ჯერჯერობით ამ მიმართულებით ჩატარებული მუშაობა, ჩემი აზრით არადაამაკმაყოფილებელია.

მოუხდავად დადებითი ტენდენციებისა, მიგვაჩნია, რომ მაინც რჩება პრობლემა, რომელთა მოგვარება აუცილებელია. ასე მაგალითად:

- „საკუთრების უფლების შესახებ“ კანონის მოთხოვნათა შესაბამისად არ დასრულებულა სახელმწიფო ქონების გამოჯვანა რესპუბლიკურ, ავტონომიურ და მუნიციპალურ საკუთრებად. სერიოზული ხარვეზებია მოქმედ საგადასახადო სისტემაში;

ვერ მოხერხდა სახელმწიფო მონოპოლიის მოშლა მეურნეობის რიცხვებში, სახელმწიფო ორგანოები ვერ კიდევ სრულად ვერ განთავისუფლდნენ სამეურნეო ფუნქციებისაგან, რაც ხელსაყრელ ნიადაგს უქმნის კორუფციას;

სრულად არ არის ამოქმედებული ფასიანი ქაღალდების მეორადი ბაზარი;

ვერ კიდევ ვერ გამოიკვეთა სახელმწიფო ქონების ეფექტური მართვის მექანიზმები; საკმაოდ დიდ დროს მოითხოვს მუნიციპალური დახმარების პროექტების პრაქტიკულად ამოქმედება კონკრეტულ რეგიონებში. ამასთან, უნდა გაფართოვდეს ამ დახმარების მასშტაბები, სფეროები და სხვა.

Avtandil Silagadze

INTERNATIONAL FINANCIAL ORGANIZATIONS AND THE PROBLEMS OF STATE PROPERTY TRANSFORMATION

Summary

The article deals with the considerable role played and being played by international financial organizations such as the World Bank, the International Monetary Fund, the European Union (TACIS), the Germany Technical Help and others in the current economic reform in Georgia (among them the privatisation and social development of regions).

Meanwhile, in the article it is pointed out and analysed the evolutionary process of current problems in the transformation of state property of the country.

თინა გელაშვილი

მეცნიერებების ისტორიული და თანამედროვე
მდგომარეობა სამცხე-ჯავახეთში

საქართველოს პოლიტიკური და ეკონომიკური დამოუკიდებლობის მიღწევის საქმეში მთავარი ადგილი უკავია სოფლის მეურნეობას, რადგან ქვეყნის სურსათითა და სასოფლო-სამეურნეო ნედლეულით უზრუნველყოფა უპირველესი სოციალურ-ეკონომიკური ამოცანაა. „სასურსათო დამოუკიდებლობა უფრო გადაუდებელი საქმეა, ვიდრე დამოუკიდებლობა სამხედრო თვალსაზრისით. ქვეყანამ, რომელიც თავს დამოუკიდებელ სახელმწიფოდ მიიჩნევს, უნდა აწარმოოს იმდენი სურსათი, რასაც მისი ბუნებრივი შესაძლებლობები იძლევა. ასეთი მიდგომა სრულად აისახება ამ ქვეყნის მთავრობის მიერ გაწეულ აგრარულ პოლიტიკაში“ [1,89].

მესხეთი ოდითგანვე ითვლებოდა კლასიკური მიწათმოქმედების და მეცხოველეობის რეგიონად. აქ წარმატებით ვითარდებოდა ისეთი დარგები, როგორცაა: მარცვლეული კულტურების წარმოება, მებაღეობა, მეაბრეშუმეობა, მეცხოველეობა და სხვ.

XVI საუკუნეში საქართველოს ამ კუთხეში მეცხოველეობის შესასწავლად ერთ-ერთი ყველაზე ძვირფასი წყაროა „გურჯისტანის ვილაიეთის დიდი დავთარი“ და „ჩილდირის ვილაიეთის ვადა დავთარი“, რომელიც ოსმალთა მოხელეებმა სამცხე-საათაბაგოს მოსახლეობაზე გადასახადების გაწერის მიზნით 1595 წელს შეადგინეს.

დავთრის ანალიზიდან ირკვევა, რომ „სამცხე-საათაბაგოში მეცხოველეობა სოფლის მეურნეობის ერთ-ერთი წამყვანი დარგი იყო. მეცხოველეობის განვითარებას ხელს უწყობდა გეოგრაფიული პირობები და მდიდარი, ნაყოფიერი საკვები ბაზა: დიდი რაოდენობით არსებული საძოვრები, იალაღები, სათიბები; საქონლის საკვებად გამოიყენებოდა მარცვლოვან-პარკოსანი კულტურები: უგრეხელი, იონჯა, ფივი (ბარდა), ყოლანგარი და სხვა“ [2,42-43].

მეცხოველეობა შესაქონლეობის დარგებიდან საათაბაგოში ყველაზე მეტად იყო განვითარებული. „დავთარში გატარებული 711 სოფლიდან მეცხვარეობას მისდევდა 633 სოფელი. სულ დავთრის მიხედვით 292288 თავი ცხვარი იყო, საშუალოდ ერთ კომლზე 23 ცხვარი მოდიოდა, ყოველ სოფელში კი 300-400 სული იყო, მაგრამ იყო სოფლებიც, სადაც ჰყავდათ 1000 და უფრო მეტიც. დავთრის მიხედვით 80959 ღორი, 100120 ათასი ფრთა ქათამი და მსხილფეხა საქონელი, ბლომად იყო თევზი, განსაკუთრებით ჯავახეთში, ხოლო რაც შეეხება მეფუტკრეობას, გადასახადების ანალიზიდან ირკვევა, რომ სამცხე-საათაბაგოში 45788 სკა იყო. დაახლოებით კომლზე 3-4 სკა მოდიოდა, ხოლო ერთ

სოფელში 50-80 სკა“[3,137].

პირუტყვის სულადობის ზრდას ხელს უწყობდა ბუნებრივი სათიბ-საძოვრები. ყველაზე მეტი რაოდენობით სათიბ-საძოვრები დაეთრის მიხედვით ჰქონდა ახალციხის ლივას, რაც ირკვევა გადასახადებიდან. „ახალციხის ლივას შეწერილი ჰქონდა 13525 ახნა, მთელი გადასახადის 21%. საძოვრებითა და იალალებით გამოირჩეოდა აგრეთვე არტანის ლივა (ამჟამად თურქეთის ტერიტორიაზე), რომელსაც შეწერილი ჰქონდა 12243 ახნა, გადასახადის 19 %...სულ, დაეთრის მიხედვით, სამცხე-საათაბაგოს 711 სოფლიდან 694 სოფელს ჰქონდა საძოვარი და მასზე შეწერილი წლიური გადასახადი 64372 ახნას შეადგენდა“[3,142].

სამცხე-საათაბაგოში სათიბები და საძოვრებიც სასოფლო-სამეურნეო საეარგულების 55 %-ს შეადგენდა, რაც დაახლოებით 250000 ჰექტრის ტოლია. აქ არსებული სათიბები და საძოვარ-იალალები იმის დამადასტურებელია, რომ საქართველოს ამ კუთხეში XVI საუკუნეში დიდად იყო განვითარებული მესაქონლეობა.

სამცხე-საათაბაგოში მეცხოველეობის განვითარების დონის გასარკვევად მეტად საყურადღებო ცნობები მოუპოვება ვახუშტი ბატონიშვილს. იგი ამ რეგიონის აღწერისას მეცხოველეობასთან დაკავშირებით წერს: „პირუტყუნი ყოველნი მრავალნი...ცხოვარნი, მრწოლნი და ჯოგნი მრავალი“[4,660-672].

მაგრამ მესხეთს ჰქონდა გეონომიკური სიღებჭირის წლებიც. მე-19 საუკუნის 30-იან წლებში ახალციხის მაზრის სოფელ ქუჩციის გლეხობის მიერ მთავრობისადმი მიწერილ წერილში ვკითხულობთ: „უკანასკნელი ჟამისგან ვართ აოზრებული, გაცარცული, დარბული, თათრის, ოსმალთა ხელიდან, რომელიც დარჩენილი ვართ ცის ქვეშ, მშვიერი, ტიტველი, არა ვგაქვს პური, არც ჭურჭელი, 50 დესეტინა ვერჩება დაუთესავი...მშვიერი ვიზოცებით“[5,12].

1930 წლიდან დაიწყო კოლექტივიზაციის პროცესი, რომელიც ძალიან ნელი ტემპით მიმდინარეობდა. კოლექტივიზაცია მასურად 1935-38 წლებში მიმდინარეობდა და მთავრდა 1939 წელს. „მთავარი ის არის, რომ საკოლმეურნეო წყობილებამ დაგვიანებით, მაგრამ მაინც გაიმარჯვა ახალციხის რაიონში, რომელმაც მთლიანად შეცვალა ისტორიულად გაწამებული ხალხის ცხოვრება“[6,101].

თუმცა 90-იან წლებში გატარებულ აგრარული რეფორმის გამო დაიშალა კოლმეურნეობები და საზოგადოებრივი მეურნეობები (საბჭოთა მეურნეობები) და მათ ბაზაზე შეიქმნა გლეხური (ფერმერული) და საიჯარო მეურნეობები.

დღეისათვის საკვლევ რეგიონში თუ გადავხედავთ მეცხოველეობის განვითარების დონეს და საწარმოო მიმართულებებს, დავინახავთ, რომ იგი ვერ პასუხობს რეგიონის სოფლის მეურნეობის წინაშე მდგომ ამოცანებს.

ჩვენს მიერ შესწავლილი იქნა 1970 წლიდან დღემდე საკვლევ რეგიონში პირუტყვის სულადობის, პროდუქტიულობის და მეცხოველეობის პროდუქციის წარმოების დონე. ანალიზის შედეგად აღმოჩნდა, რომ 1970 წელს ყველა კატეგორიის მეურნეობაში ირიცხებოდა 140715 სული მსხვილფეხა საქონელი, მათ შორის სახელმწიფო სექტორში 95686 სული. აღნიშნული მაჩვენებელი საგრძნობლადაა გაზრდილი 1980-85 წლებში, კერძოდ 17573 სულით, ხოლო 1995 წელს შემცირებულია 1980 წელთან შედარებით შესაბამისად 40556 და 58788 სულით. შემცირების ტენდენციით ხასიათდება ღორის, ცხვრის და თხის

სულადობაც.

1980 წელთან შედარებით ღორის სულადობა 1995 წელს შემცირებულია 21228 სულით, ხოლო 1999 წელს 21107 სულით, ცხერისა და თხის სულადობა ამავე წლებში შესაბამისად 245602 და 229780 სულით. დაბალია, აგრეთვე, ცხერის სულადობაში ნერბების ხვედრითი წილი (42-43%).

სულადობის შემცირებამ თავის მხრივ უარყოფითი გავლენა იქონია პირუტყვის პროდუქტიულობისა და პროდუქციის წარმოების მაჩვენებლებზეც, კერძოდ, 1980 წელთან შედარებით 1995 წელს რძის წველადობა შემცირდა 450 კგ-ით, ხოლო 1999 წელს 630 კგ-ით. დაბალია აგრეთვე ძროხების ხვედრითი წილი მსხველფეხა რქოსანი პირუტყვის შემადგენლობაში, რამაც გამოიწვია რძის წარმოების შემცირება.

ანალოგიურ მდგომარეობას ჰქონდა ადგილი 1990-95 წლებში რესპუბლიკის თითქმის ყველა რეგიონში, რომელიც სოციალურ-პოლიტიკური დესტაბილიზაციით იყო გამოწვეული. გაძვირდა პირუტყვის საკვები, მდიკამენტები და სხვ. ამიტომაც, რომ ის თანაფარდობა, რომელიც მეცხოველეობის ძირითადი სახის პროდუქციის საკვლევი რეგიონისა ხვედრით წილს წარმოადგენს რესპუბლიკაში, მეტ-ნაკლებად მდგრადია და 1990-95 წლებში შესაბამისად რძის წარმოებაზე 6,5-7,8, წონამატის წარმოებაზე 3,4 და 2,7, მატყლის წარმოებაზე 1,9 და 2,3 %-ს შეადგენს.

საკვლევი რეგიონში დაბალია აგრეთვე ინტენსიურობის დონე, განსაკუთრებით 1990-95 წლებში. ყოველ 100 ჰექტარ სასოფლო-სამეურნეო სავარგულზე მსხვილფეხა-რქოსანი პირუტყვის სულადობა შემცირებულია 1995 წელს 1980 წელთან შედარებით 8,5 სულით, ცხერის სულადობა—18 სულით, ყოველ 100 ჰექტარ სახნავზე ღორების სულადობა 39,7 სულით, ფრინველი—ყოველ 100 ჰა მარცვლეულის ფართობზე—32 ფრთით.

რეგიონში მეცხოველეობის ეკონომიკური მაჩვენებლების შემცირება გამოწვეულია პირუტყვის მოვლა-შენახვის და კვების პირობების გაუარესებით. ამასთან ერთად უადრესად დაბალ დონეზეა სანაშენე და ვეტერინარული მომსახურება.

მტკიცე საკვები ბაზის შექმნა მნიშვნელოვანწილად დამოკიდებულია სავარგულების სტრუქტურასა და ტრანსფორმაციაზე. რეგიონში სასოფლო-სამეურნეო სავარგულების 394077 ჰექტრიდან საძოვრებს უკავია 70,1 %, სახნავს—2,4%, სათიბს—8,0%.

საძოვრების მაღალი ხვედრითი წილი სასოფლო-სამეურნეო სავარგულების შემადგენლობაში იმის დამადასტურებელია, რომ რეგიონში არსებობს საუკეთესო პირობები პირუტყვის გამოსაკვებად.

კერძო სექტორში შეიმჩნევა მიწის არასასურველი ტრანსფორმაცია—სათიბის შედარებით დაბალინტენსიურ სავარგულში—საძოვარში გადასვლა, თუმცა უნდა აღინიშნოს, რომ მიწის ფართობებიდან სახნავის უმეტესი ნაწილი კერძო სექტორში—გლეხურ მეურნეობებშია, რაც აუთვისებელი და მიტოვებული მიწების დამუშავებით მოხდა.

შესასწავლი რეგიონის რაიონებში ზამთრისა და საზაფხულო საძოვრების გამოყენებაში დისპროპორცია არსებობს, რაც იწვევს, ერთი მხრივ, საძოვრების გადატვირთვას და ზორე მხრივ, არასრულად გამოყენებას. ამ დისპროპორციის აღმოფხვრისა და საზაფხულო

საძოვრების სრულად და ეფექტურად გამოყენების თვალსაზრისით მიზანშეწონილად მიგვაჩნია ფარის სტრუქტურაში ნერბის ზვედრითი წილი 60-დან 75%-მდე გაიზარდოს, რაც საშუალებას მოგვცემს ცხვრის და თხის სულადობა ზამთრის პერიოდში შევცირდეს, ხოლო ზაფხულის პერიოდში საგრძნობლად გაიზარდოს, ვინაიდან ცხვარი 10-11 თვე იალაღზე და მხოლოდ 1-2 თვე ბაგურ კვებაზე, ბუნებრივი საკვები-კი ვეველაზე აყო ნედლეულის წყაროა.

რეგიონის ბუნებრივი საკვები სავარგულების ტრანსფორმაციის ანალიზის დროს უნდა გავითვალისწინოთ ის გარემოება, რომ საძოვრების ფართობების ზრდის მიუხედავად მეცხოველეობის საკვები ბაზის განმტკიცების პრობლემები რეგიონში ჯერ კიდევ გადაუჭრელია, რაც გამოწვეულია ერთის მხრივ იმით, რომ საძოვრების საკმაოდ დიდი ნაწილი მაღალ მთებშია და გამოიყენება მოკლე პერიოდის განმავლობაში: სუბალპურ ზონაში 110-120 დღე, ალპურ ზონაში 85-60 დღე, მეორე მხრივ საძოვრების მოუვლელობისა და არასწორი ექსპლუატაციის გამო სათანადო ყურადღება არ ექცევა საძოვრების რაციონალურად გამოყენებას-სადოვართბრუნებას, ნაკეთმოირიგებას და ზედაპირულ გაუმჯობესებას, რის შედეგადაც მცირდება როგორც საკვები კულტურების საქექტარო მოსავლიანობა, ასევე მოსავალიც, რაც უარყოფით გავლენას ახდენს მეცხოველეობის საკვები ბაზის განვითარებაზე. ეს უკანასკნელი კი პირუტყვის სულადობასა და პროდუქტიულობაზე.

საბაზრო ეკონომიკის პირობებში მეცხოველეობის დარგში არსებულ მდგომარეობიდან გამომდინარე მიგვაჩნია:

1. გლეხური მეურნეობების ბაზაზე შეიქმნას ოპტიმალური ზომის ფერმერული მეურნეობები, რომლებიც დასაბუთებული იქნება ტექნიკურად, ტექნოლოგიურად, ეკონომიკურად შესაბამისი კვებისა და საკვებწარმოების პარამეტრებით.

2. შეიქმნას მოზარდი პირუტყვის გამოსაზრდელი და სასუკი ფერმერული მეურნეობები რეგიონის თითო რაიონში ერთი მაინც. ამ ფერმერულმა მეურნეობებმა მოზარდი შვისყიდონ გლეხური მეურნეობებიდან 3-4 თვის ასაკში. მათი გამოზრდა მოხდეს ინტენსიური კვებით და მოვლა-პატრონობით, ხოლო პირუტყვს რეალიზაცია გაუკეთდეს 17-18 თვის ასაკში. ამისათვის საჭიროა ფულადი სახსრები, რაც სახელმწიფოს მიერ გამოყოფილ კრედიტებით და უცხოური ინვესტიციებით უნდა მოხდეს.

ფუქრობთ, შემოაღნიშნული ღონისძიების გატარება საგრძნობლად გაზრდის მეცხოველეობის პროდუქციის წარმოებას.

ლიტერატურა:

1. ქ. კოლუაშვილი, ქ. კაორჯაძე, ძ. რამშვილი სასურსათო პრობლემებიდან სასურსათო უსაფრთხოებამდე, თბ., 1999.
2. მ. მაკალათია, შესაქონლობა მესხეთში, კრ., მესხეთ-ჯავახეთი, თბ., 1972.
3. მ. ზვანიძე, სამხრეთ, დასავლეთ საქართველოს სოფლის მეურნეობა XVI საუკუნეში, თბ., 1984.

4. ვახუშტი ბატონიშვილი-აღწერა სამეფოსა საქართველოსა, თბ., 1973.
6. საბ. ცენტრალური არქივი, ფ. 17, საქმე 7551.
7. საბჭოთა საქართველოს ეკონომიკისა და კულტურის განვითარების ისტორიიდან, „საქართველოს მეცნიერებათა აკადემიის მოამბე“, თბ., 1988.
8. სამეცნიერო-კვლევითი სოფლის მეურნეობის და სურსათის რეგიონალური სამსახურელოს 1990-99 წლის მონაცემები.

Tina Gelashvili

THE HISTORIC AND MODERN CONDITION OF STOCK-RAISING IN SAMTSKHE-JAVAKHETI

Summary

The subject of this work is the historical and modern condition of stock -raising in Samtskhe-Javakheti, especially the showings of live-stock, the productivity and the producing and also the intensive level of live-stock on every 100 hectare of agricultural lands.

The reasons of their reducing are studied and development of cattle-breeding is also planned.

კონსტანტინე გვიშაინი

სამცხე-ჯავახეთის მხარის მრეწველობაში კმრპო სექტორის
ფორმირებისა და განვითარების მიმდინარეობის
თავისებურებანი

სამცხე-ჯავახეთში მრეწველობის განვითარებას განაპირობებს მხარის ბუნებრივი პირობები, სანდლეულო ბაზა, სატრანსპორტო ქსელი, მეწარმეობის ტრადიციები და მისი სპეციალიზაციის დონე, აგრეთვე მოსახლეობის სოციალური, ეკონომიკური, დემოგრაფიული და სხვა თავისებურებები.

საბჭოთა ეკონომიკის პირობებში ქვეყნის სასაზღვრო ზოლში სამრეწველო საწარმოების მშენებლობა შეზღუდული იყო, რის შედეგადაც საზღვრისპირა რეგიონებში უმნიშვნელო მოცულობის სამრეწველო საწარმოები არის დაფუძნებული, უმეტესი მათგანი აგროსამრეწველო ხასიათის-სასურსათო პროდუქციის მწარმოებელია.

სამცხე-ჯავახეთში, რომელიც 6 ადმინისტრაციულ რაიონს მოიცავს საწარმოები ისეთი სტრატეგიული მნიშვნელობის ნედლეულის მოპოვება როგორცაა: დიატომიტი, ტექნიკური აქატი, ანდეზიტი, თაბაშირი, ბაზალტი, მინერალური წყალი „ბორჯომი“, ნახშირორყინავი ვაზი, მსუბუქი შუშისებელი -პემზა, სხვადასხვა შემცველობის თიხები და სხვა. ძლიერი სანდლეულო ბაზა არის აგროსამრეწველო საწარმოებისათვის, ზორცის, რბის, ხილ-ბოსტნეულის ლუფისა და ხილის წყლების-სასურსათო პროდუქციის სამრეწველო წარმოებისათვის.

საბჭოთა ხელისუფლების ბოლო წლებში გათვალისწინებულ იქნა რა მხარის დემოგრაფიული პირობები-სამუშაო ძალის მიგრაციის შესარჩებლად საქართველოში მოქმედმა მძლავრმა საწარმოებმა სამცხე-ჯავახეთში შექმნეს და დაამკვიდრეს თეიანთი ფილიალები, რითაც მნიშვნელოვნად გაადიდეს წარმოება, გაზარდეს რენტაბელობისა და მოგების დონე.

სამცხე-ჯავახეთის მრეწველობას თავისი მოკრძალებული წვლილი შეჰქონდა საქართველოს მრეწველობის საერთო მაჩვენებლებში. 1988 წელს მხარის სამრეწველო საწარმოების მიერ წარმოებულ იქნა 154,1 მილიონი მანეთის სამრეწველო პროდუქცია (ამ მაჩვენებელში არ შედის სამცხე-ჯავახეთის მხარეში არსებული მსხვილი სამრეწველო საწარმოების ფილიალების მიერ წარმოებული პროდუქცია). მხარეში ფუნქციონირებდა 42 სამრეწველო საწარმო (რესპუბლიკაში ფუნქციონირებული სამრეწველო საწარმოების 3,32%; სამცხე-ჯავახეთში წარმოებული სამრეწველო პროდუქცია რესპუბლიკაში წარმოებულის 1,25%-იყო) სამრეწველო საწარმოებიდან მსხვილ საწარმოთა რიგს

მიეკუთვნებოდა მხოლოდ სამრეწველო გაერთიანება „ბორჯომი“, რომელიც წელიწადში -19 - 22 მილიონი მანეთის პროდუქციას აწარმოებდა. ყველა რაიონში გარდა ასპინძის რაიონისა ფუნქციონირებდა ადგილობრივი მრეწველობის გაერთიანებათა წვრილი საწარმოები (ლუდის, ლიმონათის და ხილის წყლების ქარხნები, მინერალური წყლების „ფლატესა“ და „კარძის“ ჩამომსხმელი საწარმოები, ხე-ტყის სახერხი საამქროები, თაბაშირის ქარხანა, შუბუკი შემავსებლის სამსხრევვი საამქროები, კარიერები და სხვა). ცალკე ფუნქციონირებდა ზორცის, რძის და ხილ-პოსტნეულის გადამამუშავებელი სამრეწველო საწარმოები.

სამცხე-ჯავახეთში კერძო სექტორის შექმნას მრეწველობაში საფუძვლად დაედო საქართველოს უზენაესი საბჭოს დადგენილება საქართველოს რესპუბლიკაში სახელმწიფო საწარმოების პრივატიზაციის შესახებ (1991 წლის 9 აგვისტოს №341-12) და კერძო სექტორის ჩამოყალიბებაში უდიდესი მნიშვნელობა ჰქონდა „კანონს მეწარმეობის შესახებ (მოქმედებაში შევიდა საქართველოს პარლამენტის 1994 წლის 28 ოქტომბრის დადგენილების შესაბამისად 1995 წლის 1 მარტიდან)

სამცხე-ჯავახეთის მხარის მრეწველობაში კერძო სექტორის ფორმირება ორი ძირითადი წყაროს ხარჯზე წარიმართა:

1. სახელმწიფო, საკოლმეურნეო, კოოპერაციული, კოლექტიური და საზოგადოებრივი კრებების პრივატიზაციით;

2. კერძო კაპიტალის ხარჯზე, როდესაც მეწარმე ან მეწარმეობის მსურველი თავისი საკუთარი კაპიტალით აფუძნებს წარმოებას.

მრეწველობის დარგში რეფორმები სამცხე-ჯავახეთის მხარის ყველა საწარმოს შეეხო. სახელმწიფო პროგრამის შესაბამისად ყველა სამრეწველო საწარმო პრივატიზაციას დაექვემდებარა. გამოყენებულ იქნა პრივატიზაციის თითქმის ყველა ფორმა. შედარებით მსხვილი და საშუალო საწარმოო გაერთიანებები დანაწევრდა და ცალკე გაიყიდა. შეიქმნა სააქციო საზოგადოებები. დაარსდა შეზღუდული პასუხისმგებლობის საწარმოები. ხოლო კერძო კაპიტალის გამოყენებით საფუძველი ჩაეყარა ინდივიდუალურ საწარმოებს. 1999 წლისათვის სამცხე-ჯავახეთის მრეწველობა 157 საწარმოს ითვლიდა. აქედან სახელმწიფო საწარმოები მუნიციპალური საკუთრების საწარმოთა ჩათვლით 12,7%-ს შეადგენდა, კერძო საწარმოების ხვედრითი წილი კი 80,2% იყო, გარდა ამისა შერეული საკუთრების 9 საწარმოო მოქმედებდა (5,7%) კოოპერაციული საწარმოების ხვედრითი წილი 1,9%-ით განისაზღვრა (3 საწარმო).

სამცხე-ჯავახეთის მრეწველობის საწარმოთაგან 1999 წელს სააქციო საზოგადოებად ითვლებოდა - 14 საწარმო, შეზღუდული პასუხისმგებლობის საწარმო - 30, ინდივიდუალური - 82 საწარმო.

როგორც ცხრილიდან ნათლად ჩანს სამცხე-ჯავახეთში 1996 წელს წარმოებული იქნა 13850 ათასი ლარის ღირებულების პროდუქცია, რომელთაგან კერძო საწარმოებზე მოდის 29,47%-ი, 17 კერძო საწარმოში მუშაობდა 608 მუშაკი. კერძო საწარმოებმა სულ გადატვირთეს რესპუბლიკის შვებით და რესპუბლიკის გარეთ წარმოებული მთლიანი პროდუქცია (4082 ათასი ლარის) აქედან 1,78 მილიონი ლარის ღირებულების პროდუქცია გადაიტვირთა დსთ.-ს ქვეყნებში.

(იხილეთ ცხრილი №1).

კერძო სექტორის ფორმირებისა და განვითარების შესახებ სამცხე-ჯავახეთის მრეწველობაში (1996-1999 წლები)

№	მაჩვენებლის დასახელება	1996 წელი		1997 წელი		1998 წელი		1999 წელი	
		სულ	%	სულ	%	სულ	%	სულ	%
1	2	3	4	5	6	7	8	9	10
1	სამრეწველო საწარმოები საკუთრების ფორმის მიხედვით (ერთეული)	84	100	133	100	145	100	157	100
	აქლან სახელმწიფო საკუთრების საწარმოები მუნიციპალურის ჩათვლით	61	72,6	40	30,0	35	24,1	20	12,7
	კერძო საკუთრების საწარმოები	17	20,2	89	66,9	99	68,2	126	80,2
2	კერძო სამრეწველო საწარმოები ორგანიზაციულ სამართლებრივი ფორმის მიხედვით (ერთეული)	17	100	89	100	99	100	126	100
	სააქციო საწარმოები (ს.)	-	-	8	8,9	12	12,1	14	11,1
	შეზღუდული პასუხისმგებლობის საწარმოები (შ. პ. ს.)	3	17,6	18	20,2	26	26,3	30	23,8
	ინდივიდუალური საწარმოები (ი. ს.)	14	82,4	63	70,9	61	61,6	82	65,1
3	სამრეწველო პროდუქციის წარმოება (ათასი ლარი) აქლან კერძო სექტორში	13850 4082	100 29,4	20064 14560	100 72,5	12587 11968	100 95,0		
4	სამრეწველო საწარმოებში დასაქმებულ მუშაკთა რიცხვი აქლან კერძო სექტორში	3457 608	100 17,6	3314 1825	100 55,1	2531 2138	100 84,4		
5	გადატვირთული პროდუქცია (ათასი ლარი) აქლან კერძო საწარმოების მიერ	10659 4082	100 38,3	18415 14560	100 79,1	12252 11455	100 93,5		
6	საექსპორტოდ პროდუქციის გადატვირთვა (ათასი ლარი) აქლან კერძო საწარმოთა მიერ	2345 1780	100 75,9	8303 4678	100 56,3	150,6 150,6	100 100		

სამრეწველო საწარმოების სტრუქტურა და სამრეწველო პროდუქციის წარმოების

მოცულობა სამცხე-ჯავახეთში 1998 წელს.

№ რიგზე	ადმინისტრაციული რაიონის დასახელება	კერძო საკუთრების საწარმოები				წარმოებული პროდუქცია 1998 წელს		
		სრული ერთეული	კლებს ორგანიზაციული სამართლებრივი ფორმების მიხედვით			სულ (ათასი ლარი)	კლებს წარმოებული კერძო საწარმოების შივთ (ათასი ლარი)	ხვედრითი წილი საერთო წარმოებ. %
			ს.ს.	შ.პ.ს.	ა.ს.			
1	2	3	4	5	6	7	8	9
1	აღივციხის რაიონი	13	-	5	8	114,1	114,1	100
2	ასპინძის რაიონი	16	-	6	10	331,3	317,4	95,8
3	ახალქალაქის რაიონი	18	1	1	16	894,1	872,3	97,5
4	ახალციხის რაიონი	37	3	4	30	980,3	744,8	75,9
5	ბორჯომის რაიონი	32	9	12	11	9967,3	9643,1	96,7
6	ნინოწმინდის რაიონი	10	1	2	7	300	277	92,3
7	სულ სამცხე-ჯავახეთის მხარეში	126	14	30	82	12587	11968,7	95,1

1997 წელს საერთოდ სამცხე-ჯავახეთის მრეწველობაში აღძვლობას ჰქონდა ადგილი. სამრეწველო პროდუქციის წარმოება გაიზარდა და მისმა მოცულობამ 20,06 მილიონ ლარს მიაღწია. (მატებამ 6,2 მილიონი ლარი შეადგინა). მნიშვნელოვნად ამაღლდა პროდუქციის წარმოება კერძო სექტორში. მთელ წარმოებულ პროდუქციაში კერძო სექტორის ხვედრითი წილი 79% -ით განისაზღვრა. მხარის მრეწველობის პროდუქციიდან დღეს-ს დღემდეში გადაიტვირთა 8,3 მილიონი ლარის ღირებულების პროდუქცია, რომელთაგან 56,3 %-ი კერძო სექტორზე მოდიოდა.

1998 წელს სამრეწველო პროდუქციის წარმოება სამცხე-ჯავახეთში დაეცა. წარმოება შემცირდა 7,57 მილიონი ლარით. თუმცა კერძო სექტორის ხვედრითი წილი საერთო პროდუქციის წარმოებაში 95%-ით განისაზღვრა. სასაწყობო ნაშთმა (შუა პროდუქცია, რომელიც არ გადაიტვირთა) კერძო საწარმოებში 513 ათასი ლარი შეადგინა.

კერძო სექტორის ფორმირებისა და სამრეწველო პროდუქციის წარმოებაზე – 1998 წელს სამცხე-ჯავახეთის რაიონების მიხედვით წარმოადგენას გვაძლევს №2 ცხრილი. მონაცემები მეტყველებენ რომ კერძო სექტორის საწარმოთა ქსელი ფართოვდება ბორჯომის, ახალციხის და ახალქალაქის რაიონებში ეს ქსელი ჯერ კიდევ მცირეა ნინოწმინდის და ასპინძის რაიონებში.

კერძო სამრეწველო საწარმოები სპეციალიზაციის მიხედვით რაიონების თავისებურების და ტრადიციების გათვალისწინებით სხვადასხვაა. კერძო მეწარმეები აწარმოებენ პურის ცხობას, მარცვლეულის გადამამუშავებას, ბორჯომისა და სხვა მინერალური წყლის ჩამოსხმას, ლიმონათის ჩამოსხმას, არვის წარმოებას, ხე-ტყის დამუშავებას, რძისა და ხორცის პროდუქტებსა და ნახევარფაბრიკატებს, ბუნებრივი ნედლეულის ამოღებას და ა. შ.

სამცხე-ჯავახეთის მხარეში მრეწველობის დარგში არსებული მდგომარეობის ანალიზი საშუალებას გვაძლევს გავაკეთოთ შემდეგი დასკვნები:

1. მრეწველობაში ტრადიციული კავშირების მოშლამ, ენერგეტიკულმა დეფიციტმა, გასაღების ბაზრის დაკარგვამ, პროდუქციის კონკურენტუნარიობამ, გარადამავალი პერიოდის განმავლობაში შექმნილმა ობიექტურმა და სუბიექტურმა სიძნელეებმა, საწარმოთა ტექნიკურმა და ორგანიზაციულმა ჩამორჩენილობამ – მრეწველობის როლის სტრატეგიული მნიშვნელობის შეუფასებლობამ, ერთიანი სამრეწველო პოლიტიკის უქონლობამ, მხარეში მრეწველობის განვითარების პროგრამისა და საერთოდ დარგის კონცეფციის უქონლობამ, რეფორმების გაჭიანურებულმა გახანგრძლივებამ, კრიმინალური მოტივებისა და სერიოზული შეცდომების დაშვებამ პრევატიზაციის დროს სამცხე-ჯავახეთის მხარის მრეწველობამ უდიდესი დეფორმაცია განიცადა და დღემდე არ არის დაძლეული კრიზისი, დარგის განვითარება სახელმწიფო დახმარების გარეშე შეტად მწელი იქნება.

2. სამცხე-ჯავახეთში მრეწველობის შემდგომი განვითარება გარდაუვალი აუცილებლობაა, ვინაიდან იგი ქმნის პირობებს შრომითი რესურსების დასაქმებისათვის. წარმოადგენს მხარის ეკონომიკური, სოციალური, ტექნიკური და კულტურული განვითარების ძირითად ფაქტორს. იგი ქმნის საფუძველს მხარეში ეკონომიკური და ფინანსური კრიზისის, უმუშევრობის დაძლევისათვის, მოსახლეობისა და სახელმწიფო ბიუჯეტის შეცვებისათვის, წარმოადგენს დინამიურ წყაროს საინვესტიციო რესურსებისათვის.

3. კერძო და სახელმწიფო სექტორების სწორი შეთანაწყობის, მათი მუშაობის კორდინაციისათვის, საბაზრო ურთიერთობების რეგულირებისათვის სახელმწიფო მმართველობამ საჭიროა კომპლექსური ღონისძიებები გამოიყენოს მხარეში მრეწველობის განვითარებისათვის.

ლიტერატურა

1. საბაზრო ეკონომიკის ფორმირების და ფუნქციონირების პრობლემები საქართველოში. შრომების კრებული ტომ I, II, III და IV თბ., 1996-1999 წლები.
2. საქართველოს მრეწველობა 1986-1997 წლებში (სტატისტიკური კრებული) თბილისი 1999 წელი.
3. საქართველოს სოციალურ-ეკონომიკური მდგომარეობა 1996, 1997, 1998 წელს (სტატისტიკური კრებულები) თბ., 1997, 1998 და 1999 წლები.
4. სამცხე-ჯავახეთის მხარის სტატისტიკური სამმართველოს მასალები.

Kostantine Gvishiani

Summary

The work is about the economical situation of industry, its role and share in the industry of our republic, the sources of formation of private sector and future plans of developing of economy.

გ. კვინიკაძე ნ. ჯღარაკაძე

**შრომითი რეზერვების ფორმირების პრობლემის დემოგრაფიკული
პრობლემატიკის სამეცნიერო-მეთოდური**

შრომითი რეზერვების ფორმირების პრობლემა აუცილებელია განვიხილოთ დემოგრაფიკისა და სოციალურის, როგორც ორი ურთიერთდაკავშირებული სისტემის მიზეზ-შედეგობრიობის ფონზე. იგი ეკონომიკური განვითარების თანამედროვე ეტაპზე პრობლემურ საკითხთა რიცხვს მიეკუთვნება. მისი სახელმწიფო მართვა განიხილება როგორც ხალხთმოსახლეობის კომპლექსური პოლიტიკა[1]. ამავე დროს არანაკლები მნიშვნელობა აქვს იმ თავისებურებათა განსაზღვრას, რომელიც თავის მხრივ, განპირობებულია ამა თუ იმ სოციალურ-დემოგრაფიული ჯგუფის ადგილით მოსახლეობის აღწარმოებაში, დემოგრაფიულ და ეკონომიკურ ზრდაში.

ეკონომიკის განვითარებით დეტერმინირებული დემოგრაფიული პროცესების განვითარება, თავის მხრივ, ზემოქმედებს ეკონომიკაზე. ეს ზემოქმედება სხვებთან ერთად შრომითი რეზერვების რაოდენობრივ-ხარისხობრივი ცვლილებების მეოხებითაც ხდება. სქესობრივ-ასაკობრივი სტრუქტურის ცვლილება უფრო მეტად ამ პროცესის რაოდენობრივ მხარეზე ზემოქმედებს, რადგან მოსახლეობის ეკონომიკური აქტიურობა დამოკიდებულია სქესსა და ასაკზე. როგორც ცნობილია, ახლგაზრდობას ხნიერ თაობასთან შედარებით ახალი ცოდნის ათვისებისა და ახალი ეკოლოგიური გარემოსადმი შეგუების მეტი უნარი ახასიათებს. ამ ნაკლს ხნიერი თაობა წლობით დაგროვებული გამოცდილებით ავსებს, მაგრამ აქვე არ უნდადავავიწყდეს, რომ, თანდათან, რაც უფრო დრო გადის, მიღებული ცოდნის მოძველება მით უფრო სწრაფად ხდება და უკვე ხნიერი ასაკის მუშაკებს სულ უფრო მეტად უწინდებლად ახალი ტექნიკისადმი ადაპტაცია. ეს ნათლად ვლინდება კომპიუტეროზაციის პროცესში, როცა ახლებური აზროვნება მეტად გამოცდილ მუშაკებსაც უჭირთ. განსხვავებულია სხვადასხვა ასაკობრივი ჯგუფების ეკონომიკაში დასაქმებულობის ხარისხი. ახლგაზრდობის სულ უფრო დიდ ნაწილს სწავლის პროცესი ეკონომიკაში შრომითი მოღვაწეობიდან წვეტს. მდებარეობითი სქესის მოსახლეობაც თავისი გენერაციული ფუნქციის გამო ითვლებულია საკმაოდ ხანგრძლივად მოწყდეს სამუშაოს. სხვადასხვა ასაკობრივ ჯგუფებს ახასიათებთ დასაქმების განსხვავებული სტრუქტურები, რაც ნათლად ჩნდება მოსახლეობის დაბერების პროცესის შესწავლისას.

ეკონომიკისა და მოსახლეობის განვითარების ურთიერთკავშირი რეგიონულ ასპექტში უფრო მკვეთრი და ამკარა შედეგებით გამოიხატება. ამიტომ მის რეგიონულ-სტრუქტურულ ახალიზს განსაკუთრებული მნიშვნელობა აქვს. ამის საჭიროება მატულობს ცალკეული

რეგიონების სოციალურ-ეკონომიკური განვითარების დონეების, წარმოებისა და დასაქმების სტრუქტურის, მოსახლეობის ტერიტორიული მობილობის, პოპულაციის ტემპების მეტისმეტ თავისებურებათა გამო.

დემოკონომიკური კვლევის თვლსაზრისით მეტად საინტერესო რეგიონს წარმოადგენს სამცხე-ჯავახეთი, რომელიც მოსახლეობის კვლავწარმოების გამოკვეთილი რეჟიმით ხასიათდება. საქართველოს მასშტაბით ყველაზე მაღალი შობადობით გამოირჩევიან სამცხე-ჯავახეთში მცხოვრები ქალები, სადაც შემცირების მოუხედავად შედარებით მაღალ დონეზე შენარჩუნდა შობადობა. ეს განაპირობა სოფლის მოსახლეობის მაღალმა ზეგდრითმა წილმა, აქაურ არაქართველ მოსახლეობაში შობადობის ტრადიციული დონის სიმყარემ, აგრეთვე ზემო აჭარიდან ჩამოსახლებული ახალგაზრდა კონტიგენტების საგრძნობმა რაოდენობამ, რომელმაც გამოიწვია მოსახლეობის ასაკობრივი სტრუქტურის გაახალგაზრდავება. ეს მხარე პოტენციურად ყველაზე მეტად ინარჩუნებს მოსახლეობისა და შრომითი რეზერვების ბუნებრივი მატების პერსპექტივას.

შრომითი რეზერვების ფორმირების რაოდენობრივი მხარის მნიშვნელოვანი კომპონენტებია მოსახლეობის ბუნებრივი მატების განმსაზღვრელი მაჩვენებლები – შობადობა და სიკვდილიანობა. მისი დინამიკა ასეთ სახეს იძლევა (ცხრ 1).

მოსახლეობის ბუნებრივი მოძრაობის ზოგადი კოეფიციენტები
სამცხე-ჯავახეთში

(ყოველ 1000 მცხოვრებზე გაანგარიშებით)

ცხრილი 1*

	1980	1985	1990	1995
შობადობა	21,5	24,8	19,5	14,7
მოკვდაობა	7,4	7,9	7,4	7,7
ბუნებრივი მატება	14,1	16,9	12,1	7,0

როგორც ვხედავთ, შობადობის შემცირების ტენდენცია დაიწყო 90-იან წლებში. ამის მიზეზად შეიძლება ჩაითვალოს ის ფაქტიც, რომ ეკონომიკურმა კრიზისმა გაზარდა ოჯახში ყოველი ახალი წევრის შემატების ეკონომიკური ტვირთი. განხილულ პერიოდში შობადობის კოეფიციენტი 1,5-ჯერ შემცირდა, მაგრამ საქართველოს სხვა რეგიონებთან შედარებით იგი ყველაზე მაღალია. რაც შეეხება მოკვდაობის ზოგად კოეფიციენტს, მრავალი ათეული წლის მანძილზე სამცხე-ჯავახეთშიც დაბალი და სტაბილური დონით ხასიათდება. შობადობაში ცვლილებები და განსხვავებანი პირადად პირ აისახა ბუნებრივი

* ცხრილი შედგენილია საქართველოს სოციალურ-ეკონომიკური ინფორმაცია სახელმწიფო დეპარტამენტის არსებული პირველი მასალის საფუძველზე.

მატების ცვლილებებშიც. 1980-85 წლებში ადგილი აქვს ზრდის ტენდენციას, ხოლო 1990 წლიდან იგი მნიშვნელოვნად მცირდება და 1995 წლისათვის 12,1-დან 7,0%-მდე უკემა.

შობადობის შედარებით მაღალი დონის შენარჩუნების ერთ-ერთ პირობას სამცხე-ჯავახეთში, როგორც აღენიშნეთ წარმოადგენს სოფლის მოსახლეობის მაღალი ხვედრითი წილი (66,5%). ამასთან აღსანიშნავია, რომ ვერტიკალური ასაკის სოფლის მოსახლეობის კალთა ნაყოფიერების დონე მაღალია [2,30].

შობადობის დაცემის ტენდენცია, რომელიც 90-იანი წლების საყოველთაო კრიზისის შედეგად განვითარდა, უფრო ზუსტად აისახება შობადობის სპეციალური კოეფიციენტების მიხედვით. როგორც შობადობის სპეციალური კოეფიციენტების შეფასების შკალითაა განსაზღვრული ყოველ ყოველ 1000 ვერტიკალური ასაკის ქალზე 64-ზე ნაკლები დაბადება ითვლება დაბალი დონის შობადობად, 64-100 -საშუალო დონედ, 101-120 საშუალოზე მაღალ დონედ. საქართველოს რეგიონებს შორის სამცხე-ჯავახეთი არის ერთადერთი რეგიონი, სადაც შობადობის სპეციალური კოეფიციენტი საშუალო დონეზე შენარჩუნებული (64, 8%) [3].

რეგიონის შრომითი რეზერვების ფორმირების ცვლილებების ახსნა შეუძლებელია ფრთოვ დემოგრაფიული დაბერების პროცესის ანალიზის გარეშე. მოსახლეობის დემოგრაფიული დაბერების გამოწვევები მიზეზებია: ა) შობადობის დონის შემცირება; ბ) მოსახლეობის სიცოცხლის საშუალო ხანგრძლივობის ზრდა სიკვდილიანობის შემცირებით; გ) მოსახლეობის მიგრაცია.

დაბერების პროცესის მოკლე მონაკვეთში განხილვა ყოველთვის არ იძლევა დასაბუთებულ დასკვნების გაკეთების საშუალებას. იგი უნდა განიხილებოდეს დიდი ხრიდის განმავლობაში.

ასეთ შემთხვევაში დაბერების პროცესის დაქარებაში სიცოცხლის ხანგრძლივობის ზრდის გამორიცხვა შეუძლებელია. საყოველთაოდ ცნობილია, რომ თავის დროზე სიკვდილიანობის შემცირებამ, რომლებსაც ეკონომიკური ფაქტორები იწვევდნენ, განაპირობა მოსახლეობის დემოგრაფიული დაბერების პირველი ეტაპი. შემდგომ კი, რადგანაც სიცოცხლის ხანგრძლივობის ბიოლოგიური შესაძლებლობა ზღვარდებულია, მისი ზეგაუქნა დაბერების პროცესზე შემცირდა.

დაბერების პროცესი მეტად თვალნათლივ გამოიხატება ა. სოვის დაბერების ინდექსის ბეშეობით. ესაა 60 წლის და უფროსი ასაკის მოსახლეობის შეფარდება 20 წლამდე ასაკის მოსახლეობის რიცხოვნობასთან. 70-იანი წლებიდან უკანასკნელი აღწერების მონაცემების მიხედვით, მოსახლეობის დაბერების ინდექსი სამცხე-ჯავახეთში 1,72-ჯერ გაიზარდა.

მოსახლეობის დაბერების ეკონომიკური პრობლემა მდგომარეობს შრომითი ასაკის მოსახლეობის მოხუცებაში. საქმე ისაა, რომ შრომითი ასაკის მოსახლეობაში მცირდება ახალგაზრდა მოსახლეობის ხვედრითი წილი, რომელიც უარყოფით ეკონომიკურ შედეგებს იწვევს რიგ ვარემობათა გამო. ესაა კონტრეგენტი, სადაც უფროს ასაკთან შედარებით მაღალია შრომის წარამოებლობა, ამასთან ახალგაზრდობის ხვედრითი წილის შემცირებამ

შეიძლება გამოიწვიოს საზოგადოების სამეცნიერო-ტექნიკური, კულტურული და პოლიტიკური პროგრესის შეფერხება. დემოგრაფიული დაბერების, მის ეკონომიკურ შედეგებთან დამოკიდებულების განსაზღვრისათვის, აგრეთვე შრომითი პოტენციალის ფორმირებაში, მნიშვნელოვანია შრისუნარიან კონტიგენტში შიგთავსობრივი სტრუქტურის ევოლუციის დახასიათება და მისი რეგიონული თავისებურებების დახასიათება. ასაკობრივი სტრუქტურის შედარება გვიჩვენებს, რომ მართალია 50-59 წლის შრომითი ასაკის მოსახლეობა მნიშვნელოვნად გაიზარდა, რაც შეეხება 40-59 წლის მოსახლეობას, მას განსაკუთრებული ცვლილება არ განუცდია; გაიზარდა 20-29 წლის ასაკის მოსახლეობა, მაგრამ მნიშვნელოვნად შემცირდა 30-39 წლის ასაკის მოსახლეობა.

მოსახლეობის დაბერების დონის ზრდის კვალობაზე იზრდება მოხუცი და ხანდაზმული მოსახლეობის რიცხვი, რომელიც მოდის შრომითი ასაკის მოსახლეობაზე. აღნიშნული მოვლენა ცნობილია დემოგრაფიული დატვირთვის სახელწოდებით. დემოგრაფიული დატვირთვის დონე ჩვენს მიერ განაგრძებულია 60 წლის და უფროსი ასაკის მოსახლეობის შეფარდებით შრომითი ასაკის მოსახლეობასთან, რომლის მიხედვითაც შრომითი ასაკის ყოველ 100 კაცზე მოდის 32 მოხუცი.

შრომითი რეზერვების ფორმირებაში არსებით როლს ასრულებს აგრეთვე მიგრაცია. მიგრაციულ ნაკადებში უდიდესი უმრავლესობა შრომით ასაკში მყოფი მოსახლეობაა. ამიტომაც, რეალურად, მოსახლეობის მიგრაცია მიგრანტთა სტრუქტურით, მიგრაციის მიზეზებითა და შედეგებით, არსებითად ივითქვას, რაც შრომითი რეზერვების მიგრაცია. ასე, რომ შრომითი რეზერვების ფორმირების დემოგრაფიული პრობლემების შესწავლაში მნიშვნელოვანია მიგრაციული პროცესების ანალიზი. ერთ-ერთი არსებითი წინააღმდეგობა კი რომელიც მოსახლეობის მიგრაციის ანალიზს ართულებს, ესაა საინფორმაციო ბაზის არასრულყოფილება. ამ შხრივ უფრო არასასურველი წინააღმდეგობები გვხვდება მიგრაციის რეგიონული ანალიზისას. შრომითი მიგრაცია, რომელიც სეზონურ ხასიათს დებულობს ადრეც იყო დამახასიათებელი რეგიონის არაქართულ მოსახლეობაში, მაგრამ 90-იანი წლების ეკონომიკური კრიზისის დროს იგი ძლიერ გაიზარდა. ემიგრაციის მიზეზი ეკონომიკური მდგომარეობის ნაკლებად გაუმჯობესება და ეთნიკურ-კულტურული გარემოთი დაუკმაყოფილებლობაა. ამასვე მიუიითებს ის ფაქტი, რომ სომეხი ემიგრანტები ძირითადად მიემართებიან არა სომხეთისკენ, არამედ რუსეთისა და სხვა ქვეყნებისაკენ.

რეგიონის დემოგრაფიულ განვითარებაში მიმდინარე პროცესებმა გამოავლინეს შედეგი ძირითადი ტენდენცია: ხდება მოსახლეობის შობადობის შემცირება, მაგრამ იგი შედარებით უფრო მაღალია, ვიდრე საქართველოს სხვა რეგიონებში იზრდება მოსახლეობის მედიანური ასაკი. რაც შეეხება მოკვდაობის მაჩვენებელს, იგი გარკვეულად სტაბილური ტენდენციით ხასიათდება. ზემოთ აღნიშნული ძირითადი ტენდენციები და რეგიონის სოციალურ-ეკონომიკური განვითარების ინტერესები მოითხოვს აღნიშნული პროცესების მართვის კომპლექსურობის აუცილებლობას, რაც ბუნებრივია დღის წესრიგში აყენებს სამცხე-ჯავახეთში ზალხთმოსახლეობის კომპლექსური რეგიონული პოლიტიკის კონცეფციის შემუშავების აუცილებლობას.

ლიტერატურა

1. *Г. Квиникадзе, Географические проблемы региональной политике использование трудовых ресурсов* в Авт. дисс. Тб., 1989.
2. *მ. ტუმაშელი – შრომითი რეზერვების ფორმირება და გამოყენება საქართველოს სამუალო და პატარა ქალაქებში.* თბ., თსუ 1990, გვ. 30.
3. საქართველოს სოციალურ-ეკონომიკური ინფორმაციის სახელმწიფო დეპარტამენტის მონაცემები.
4. *Статистика населения основаны демографии* М., Финансы и статистика 1990 г., 132.

G. Kvinikadze N. Jgharkava

DEMO-ECONOMICAL PROBLEMS OF FORMATION OF LABOUR RESERVES IN SAMTSKHE-JAVAKHETI

Summary

The article is about some aspects of demo-economical processes and the basic tendencies which characterize this process in Samtskhe-Javakheti.

Having analysed the statistical materials, the authors showed that the tendency of reducing of birthrate in the region had already begun which would certainly influence the process of re-production of labour reserves. They also showed the basic irrelevance between the number of labour reserves, from one hand, and the economical and social potential of the region, on the other hand.

ზურაბ მღერაძე

სახოფლო-სამეურნეო წარმოების განვითარება
სამცხე-ჯავახეთის რეგიონში და მისი განვითარების
აპროსპექტივები

კაცობრიობა ამჟამად იმყოფება მეცნიერების ყოველმხრივი განვითარების გზაზე და ცხადია, მისი მომავალი დიდად იქნება განსხვავებული წარსულისაგან. მეცნიერული პროგრესის სულ უფრო სწრაფი ტემპი გვაიძულებს ყოველ დარგში რეკომენდაციების მრავალმხრივი ვარიანტი დავათუშავოთ, სანამ შევეუდგებოდეთ მეცნიერული დასკვნების პრაქტიკულ დანერგვას. ამავე დროს, ესა თუ ის მეცნიერული რეკომენდაცია სამეურნეო საქმიანობის სრულყოფის საბოლოო ნაბიჯი როდია. ეს არის მომავლის მრავალვარიანტული და რაც შეიძლება ობიექტური სურათი, რომელიც გვიხსნისათვის საქმიანობის შესაძლო მანევრირებას. რაც უფრო მანევრირებადია საქმიანობა, მით უფრო ხელსაყრელია მისი შედეგები. მაგრამ ვიდრე მანევრირებას მიემართავდეთ უნდა გაეთვალისწინოთ ტრადიციები, წარსულში ჩამოყალიბებული გამოცდილება და ტექნოლოგიები, ადაპტაციისა და მოტივირების მასშტაბები, ისტორიული კომუნიკაცია გარე სამყაროსთან ა. შ. და შემდეგ უნდა ვიფიქროთ ინოვაციების დანერგვასა და მართვის ახალ მოდელებზე.

სამცხე—ჯავახეთი, ისტორიული ზემო ქართლი ანუ მესხეთი ბუნებრივი რესურსებით საკმაოდ მდიდარია. ჯანსაღი ჰავა, წიწვნარი ტყის მასივები, მინერალური წყლების სიუხვე და სხვა წინაპირობას ქმნის რეგიონში სოფლის მეურნეობის განვითარებისათვის. აქ ადამიანი უძველესი დროიდან დასახლებულა და სამეურნეო ცხოვრება დაახლოებით 5 ათასი წლის წინ დაუწყო.

ჯავახეთი მდიდარი და ბარაქანი მხარეა. მთელი შუასაუკუნეების მანძილზე, ვიდრე მას თურქ-ოსმალები დაიპყრობდნენ, იგი ქართლთან ერთად საქართველოს პურის ბუდედ წარმოადგენდა. ისტორიულად მომდინარე მისი სოფლის მეურნეობა ფრიად მასშტაბურ და ინტენსიურ ხასიათს ატარებდა. ვახუშტი ბატონიშვილის გეოგრაფიის — „აღწერა სამეფოსა საქართველოსა“—ის მიხედვით ჯავახეთის მდლიანსა და ბარაქან მიწა—წყალზე ბევრი სიკეთე ყოფილა. ვრცელსა და ნოყიერ იალაღებზე წვრილფეხსა და მსხვილფეხს საქონლის უამრავი ჯოგი მიზიდოიდა. მისი ტბები და მდინარეები მდიდარი ყოფილა თევზით. არა თუ წარსულში, დღეისთვისაც კი ჯავახეთის წყლებში თევზი ჯერჯერობით კიდევ საკმაო რაოდენობითაა. „გურჯისტანის ვილაიეთის დიდი დავთრის“ მიხედვით მოძალადე თურქ-ოსმალებს თევზჭერის გამოსავლებით დაბეგრული ჰყოლიათ ტბისპირა მოსახლეობა. ეს აშკარად მეტყველებს იმაზე, რომ ჯავახეთში თევზჭერას რეწვის ხასიათი უნდა ქონოდა.

საქართველოში დღემდე საუკეთესოდ ითვლება ჯავახური თაფლი, რომელსაც თავის

დროზე დიდ რაოდენობით აწარმოებდნენ. ჯავახეთი ცნობილი იყო აგრეთვე საუკეთესო და უხვმოსავლიანი პურეულით. რაც წერილობით წყაროებთან ერთად სამეურნეო დანიშნულების ძველი ზალხური მატერიალური კულტურის ძეგლებითაც აშკარად დასტურდება. აქ შუასაუკუნეების მანძილზე მისდევდნენ ქერის, ქერჭრელის, დკის, ასლის, იფქლისა და დლისპურის ჯიშის ხორბლეულის კულტივიზაციას. საკმაო რაოდენობით მოჰყავდათ აგრეთვე ოსპი, ბარდა, ცერცვი, მუხულო, სელი და სხვა შემინდვრობის კულტურები, რომელთაგან ბევრმა თავი ვეღარ შემოინახა და მთლიანად გაქრა სამეურნეო ცხოვრებიდან. ამჟამად უკვე არქეოლოგიურ ძეგლებად ქცეული სხვადასხვა ხასიათის სამეურნეო დანიშნულების ნაგებობები აშკარად მიუთითებენ იმაზე, რომ გვიანფეოდალურ ეპოქაში ჯავახეთისათვის დამახასიათებელი იყო მრავალპროფილიანი სოფლის მეურნეობა – შემინდვრობა, მესაქონლეობა, მეფუტკრეობა და მეთევზეობა.

ჯავახეთში ძველი მიწათმოქმედების მაღალკულტურულ დონეზე მიუთითებს სასოფლო-სამეურნეო იარაღების ტექნიკურად დაწინაურებული მოდიფიცირებული ნაირსახეობანი. მაგ, საღეწი, საფარცხი, სანიავებელი, სახენელი, სატრანსპორტო საშუალებები მ. შ. „ბჯის ურეში“, „სახლის ურეში“ და სხვა. ეს ფაქტობრივი მონაცემები იძის მაუწყებელია, რომ სატრანსპორტო საშუალება – ქართული ორბორბლიანი ურეში ჯავახეთში ძველიაგანვე გამოიყენებული ყოფილა. სამხრეთ საქართველოს ეს რეგიონი მარცხელის შესანახი ჭურჭელ-სათაესებითა და სხვადასხვა სამეურნეო ნაგებობების სიმრავლით ხასიათდებოდა. აქედ კიდევ შემორჩენილია მათი ამსახველი რელიეფი – საქონლის ღია სადგომების, ზეთსახდელი ქარხნების, ხორბლეულის მიწისქვეშა საცავების, ქეთიკირის ხარობების ნანგრევები. აქა იქ მთლიანი სახითაა შემონახული ხის ბეღლები – ლახამბარი და ხელამბარი, საფეხილე შეღესილი გოდრები, ჩანახები და მრავალი მისთანანი. ხარო ხორბლეულის შესანახი, მიწის ქვეშ სპეციალურად ამოშენებულ საიდუმლო საცავს წარმოადგენდა. ჯავახური ხარო, მუდამ ქვიტკირით იყო ამოყვანილი და მოყვანილობით ქვევრის ფორმას იმეორებდა. ხაროთა უმრავლესობა სიმაღლით 3 მ-ს აჭარბებდა. მისი მოცულობა ოჯახის შეძლებაზე იყო დამოკიდებული. ხორბლის ჩაყრამდე ხაროს წინასწარ ამოშრობდნენ, ცეცხლს ჩაუნთებდნენ. მერე გაანიავედნენ, ფსკერზე გამხმარ თივას მოაფენდნენ და მხოლოდ ამის შემდეგ ჩაყრიდნენ შებ გამხრალ ხორბალს. თავდახურულ ხაროზე აუცილებლად მიწის სქელი ფენა უნდა დაყრილიყო, რომელსაც საგულდაგულოდ მოასწორებდნენ. ასე საიმედოდ ინახავდა გლეხი მოწეულ ჭირნახულს. ხარო მიწისქვეშა საცავს წარმოადგენდა, რომლის მიგნება არათუ მტერს ზოგჯერ პატრონსაც უჭირდა. ეთნოგრაფიული მასალების მიხედვით, საშუალო მოცულობის ხაროში 200 — 250 ფუთი ხორბლეული ეტეოდა. ხაროში ხორბლის შენახვის ხანგრძლივობა ნადავსა და ხორბლის ჯიშზე ყოფილა დამოკიდებული. კარგად გამოშრალი ხორბალი, სათანადო ნადავს პირობებში თითქმის თხუთმეტი წელი ინახებოდა. ყოველივე იმის სასარგებლოდ მეტყველებს, რომ ჯავახეთის წარსული სამეურნეო ყოფისათვის დამახასიათებელი შემინდვრობა მართლაც მასშტაბური ხასიათისა უნდა ყოფილიყო.

ვახუშტი ბატონიშვილის „გეოგრაფიის“ მიხედვით გვიანფეოდალური ხანის ჯავახეთში, ქართველებს, სხვა სასოფლო-სამეურნეო კულტურებთან ერთად სელიც საკმაო რაოდენობით მოჰყავდათ. ამაზე მეტყველებს ზალხური ზეთსახდელი ქარხნების გავრცელების სიხშირე. ჯავახეთში იშვიათია ისეთი სოფელი, სადაც ზეთსახდლების ნაშთები არ მოიპოვებოდეს. ზეთსახდლების ნაშთები ამჟამადაც საკმაოდ თვალნათლივ დასტურდება სომხებით

დასახლებულ ისეთ სოფლებში როგორცაა: თორია, დილითი, ვანბა, ჯეგრაშენი, კოთელია, მურჯახეთი, ბარალეთი და სხვა. ჯავახეთში ორნაირი სელი ითესებოდა – ბრტყელი და გრძელი. გრძელი სელის ბოჭკოსაგან კარგი ქსოვილი მზადდებოდა. ბრტყელი სელიდან კარგი და ბევრი ზეთი გამოდიოდა. ქვის კალოზე გაღვნილი, მოხალული და დაწეხის შედეგად მიღებული სელის ზეთი გამოიყენებოდა საჭმლის დასამზადებლად, ჭრახისათვის და ხაღზურ მედიცინაში. გვიანფეოდალურ ხანასა და XIX საუკუნეში აქაური ზეთი გასაყიდად გაქონდათ იმერეთში, შიდა ქართლში, მეზობელ სომხეთსა და თურქეთში. ამას გარდა გაწურული სელის მასა – კოპტონი გამოიყენებოდა საქონლის მაღალკალოროვალ საკვებად, რომელიც ეძლეოდა მუშა და ბაგურ კვებაზე მყოფ საქონელს, რადგან რძეს მაღალციხმიანობას აძლევდა. ასევე მაღალციხმიანობით გამოირჩეოდა ამ რძისაგან დამზადებული ყველი.

ქვისაგან გამოქანდაკებულ ცხვარ-ვერძებთან და ცხენებთან დაკავშირებით უნდა ითქვას, რომ ჯავახეთი მათი გავრცელების ერთ-ერთ მძლავრ კერას წარმოადგენს საქართველოში. საქონლის სხვადასხვა ჯიშების შეგვარების შედეგად გამოჰყავდათ უფრო გამძლე, მეტი რძის მომცემი და ზორციანი მსხვილფეხა საქონელი. როგორც ცნობილია, ფართო მასშტაბის მესაქონლეობის წარმოებისათვის აუცილებელია განვითარებული ბალანტივის კულტურა და რაც მთავარია, ნოყიერი იალაღების დიდი საფარგულები. ამას გარდა საჭიროა აგრეთვე კარგად მოწყობილი საქონლის საზამთრო სადგომები. ისტორიული ჯავახეთის სამეურნეო ყოფაში ეს სამი აუცილებელი პირობა სინქრონულად ავსებდა ერთმანეთს. წარსულში საქართველოს ამ კუთხეში არსებობდა საძოვრების მთელი-პატრონობის ისტორიულად ჩამოყალიბებული ტრადიცია. ჯავახეთის იალაღები მხოლოდ ადგილობრივად წარმოებული მესაქონლეობისათვის როდია განკუთვნილი. როგორც ცნობილია, მის იალაღებზე საქონელი მოედინებოდა ქართლიდან, კახეთიდან, თუშეთიდან. ჯავახეთი თრიალეთთან ერთად საქართველოს უმთავრეს საიალადო საძოვარს წარმოადგენს. აქ არსებობდა საქონლის სხვადასხვა სახის სადგომები. საქონლის დიდ სადგომებს ქართველები „ხალხაშებს“ უწოდებდნენ, პატარებს კი – „ბერას“.

დიდი მასშტაბის მესაქონლეობა, როგორც „ქართლის ცხოვრებიდან“ ვიცით, X – XIII სუკუნეების სამხრეთ საქართველოში იშვიათი არ ყოფილა. გაეცხსნით საქართველოს ისტორიაში ცნობილი ერთი მაგალითი, რომ XIII ს-ის ოციან წლებში ჯავახეთში შემოჭრილი თათარ-მონღოლთა ურდოები პირველად კახა ერისთავის საქონლის ურიცხვ ჯოგებს გადაეყარნენ. „დაეთრიდან“ ირკვევა, რომ სამცხე-საათაბაგოში რეგისტრირებული 711 სოფლიდან მეცხვარეობას მისდევდა 633 სოფელი. აქ საშუალოდ ერთ კომლზე 23 თავი ცხვარი მოდიოდა. საათაბაგოში 292288 თავი ცხვარი იყო და მისი საერთო ღირებულება ოსმალეთის იმდროინდელი ბაზრის ფასების მიხედვით დაახლოებით 30 მლნ. ანჩას შეადგენდა. ეს კი მაშინ საკმაოდ მნიშვნელოვანი თანხა იყო. მესხეთში უპირატესობა ეძლეოდა მუშა პირუტყვს, რადგან მარცვლეული კულტურების ხემა-თესვა და ლეწვა-დაბინავება მოითხოვდა გამწვევი საქონლის დიდ რაოდენობას. რაც შეეხება მეღორეობას საშუალოდ ერთ კომლზე „დაეთრის“ მიხედვით 7 ღორი მოდიოდა. ღორის ზორცი ზამთრობით ქართველის ერთ-ერთი მთავარი საკვები პროდუქტი იყო.

ჯავახეთის ნოციერბალახიანი საძოვრების დიდი ფართობები, უამრავი წყაროები, მდინარეები და ტბები თავის დროზე ნადირ-ფრინველის გამრავლებასაც უწყობდა ხელს, და უნდა ითქვას, რომ საქართველოს ეს სამხრეთი კუთხე ფაუნათაც მდიდარი იყო. გადმოცემების მიხედვით, არც თუ ისე შორეულ წარსულში ბევრი ყოფილა გარეული ღორი, კურდღელი, წაფი, კაკაბი, მელა, მგელი, გარეული თხა, ირემი და ბევრი სხვა ცხოველი. ნადირ-ფრინველის სიუხვის გამო ჯავახეთი ერთ-ერთ ყველაზე კარგ სანადირო მხარედ ითვლებოდა. მაგრამ დროთა განმავლობაში, მტრების გაუთავებელი შემოსევების შედეგად დაიწვა და გაიჩეხა ტყეები, მოისპო ნადირ-ფრინველიც, მათი ზოგიერთი სახეობა სრულიად გადაშენდა.

მეხილეობას რაც შეეხება, ეს დარგი განსაკუთრებით სამცხის რაიონებში იყო განვითარებული. ხეხილის ბაღები ვრცელდება ზღ. 1400-1500 მ სიმაღლემდე. ახალციხის რაიონი ხილის ადგილობრივი გიშებით მდიდარი მხარეა. ალბათ ეს იყო მიზეზი ახალციხეში საკონსერვო ქარხნის შექმნისა ყოფილ საბჭოთა წლებში. მესხური ვაშლისა და მსხლის ჩირი ძველთაგანვე დიდი რაოდენობით გადიოდა რუსეთსა და უცხოეთში. 1912 წ. პარიზის გამოფენაზე მესხური ვაშლის გიშმა „აბილაურმა“ ოქროს მედალიც მოიპოვა.

აღსანიშნავია ის გარემოება, რომ საბჭოთა პერიოდში რეგიონის სოფლის მეურნეობა მთლიანად იყო ორიენტირებული კავშირის აგრარულ პოლიტიკაზე, რამაც ზაგაველენა მოახდინა რეგიონში დარგის სპეციალიზაციაზე. მეკარტოფილეობა სოფლის მეურნეობის ერთ-ერთი წამყვანი დარგია. საბჭოთა წლებში ზოგ კოლმეურნეობაში სპ-ზე 200-230 ც კარტოფილი მოჰყავდათ. ძირითადი გიშებია: მაყესტიკი, ადრეული ვარდისფერი და სახალხო. მებოსტნეობა დამხმარე დარგია და მას უმეტესად სარწყავი ზონის მეურნეობები მისდევდნენ.

სამცხე-ჯავახეთის სოფლის მეურნეობის შემდგომი განვითარების მიზნით მოკლედ შევეხებით იმ ძირითად სადღეისო პრობლემაებს, რომელთა გადაჭრა ცხოვრებამ კარგა ხანია დღის წესრიგში დააყენა. პირველ რიგში უნდა გავითვალისწინოთ, რომ სასოფლო-სამეურნეო წარმოების განლაგება არა ერთ ფაქტორზეა დამოკიდებული. მ. შ. მთავარი ფაქტორებია ბუნებრივი და ეკონომიკური ფაქტორები. გარდა ამისა სოფლის მეურნეობის განლაგებაზე მოქმედებს ისეთი ფაქტორები, როგორებიცაა: გადამამუშავებელი მრეწველობის ხელსაყრელობა და პარამონიულობა სოფლის მეურნეობის დარგთან, ტრანსპორტისა და მრეწველობის განვითარების დონე, შრომის საზოგადოებრივი დანაწილება, საერთო საწარმოო და სოციალური ინფრასტრუქტურა და ა. შ.

საბჭოთა კავშირის დაშლის შემდეგ ბუნებრივია მოიმაღა რეგიონის მთლიანი ტექნიკურ-ეკონომიკური სისტემები. ადრე არსებული საწარმოო აგროტექნიკა დღეისათვის ნაკლებად გამოსადევია, რაც სერიოზულ ბარიერებს ქმნის რეგიონის ეკონომიკური აღმავლობისათვის. თუმცა ქვეყნის მმართველი წრეებისა და მეცნიერ-ექსპერტების მიერ კარგად მოზომილი და მოფიქრებული პროგრამა, რომელიც აგრარული პოლიტიკის კონცეფციის სახელითაა ცნობილი სამცხე-ჯავახეთისათვის მეტად მისადაგებულ ინდიკატურ გვემდ შეგვიძლია მივიჩნიოთ. თუ გვესურს, რომ მყარი საინვესტიციო-საგრედიტო პოლიტიკის საშუალებით განვითაროთ სოფლის მეურნეობა პირველ რიგში საჭიროა გავითვალისწინოთ მისი ბუნებრივი პირობები, ტრადიციები და შემდეგ საბაზრო მოთხოვნების შესაბამისად დავგეგმოთ

დარგის საწარმოთა მიმართულებები. რეგიონის ეკონომიკური ზრდისათვის საჭიროა ტრადიციული და ახალი დარგების მეთანაწილობითი განვითარება, რამაც უნდა უზრუნველყოს ქვეყნის სასურსათო ბაზრის გაჯერება ზარისხიანი და უსაფრთხო საკვები პროდუქტებით.

ადგილობრივი და საერთაშორისო ინვესტიციების საშუალებით საჭიროა სარიცხავი სისტემების მოწესრიგება. სამცხის რაიონებში უნდა მოხდეს ზეხილის ძველი ვიშების აღდგენა-გამრავლება. გადაუღებელ ამოცანას წარმოადგენს ვაზის, ქართული კაცის ამ საამაყო და სათავგანებელი კულტურის აღდგენაც. ეს არამარტო ეროვნული საჭმეა, არამედ იგი აღკვეთავს მოსახლეობის სტიქიური მიგრაციის პროცესებს. რაც შეეხება ხელის კულტურას, მისი აღდგენა იმითაცაა გამართლებული, რომ ხელის ზეით მნიშვნელოვანდ შეცვლის ერობ-კარაქს და გარკვეულ ადგილს დაიკავებს როგორც შიდა ისე საგარეო ბაზრებზე. აგრეთვე ყურადღება უნდა მიექცეს მეაბრეშუქობის განვითარებას, რის გარანტიასაც თუთის ზეების სიუხვე იძლევა. ამ პერსპექტიული და მაღალშემოსავლიანი კულტურების დანერგვით გაიზრდება რეგიონის შემოსავალი. მეცხოველეობის განვითარებაში პროდუქციის თვითღირებულების შემცირების ძირითად პირობად საკვები ბაზის გაფართოება უნდა მივიჩნიოთ. ყურადღება გასამახვილებელა მთის მღვიმარაი საზაფხულო საძოვრების ათვისება-ექსპლუატაციაზე. სასურსათო პროგრამის განხორციელებაში მნიშვნელოვანი როლის შესრულება შეუძლია მეთევზეობისა და მეთევზეობის განვითარებას. საუცხოო კლიმატური პირობები, თავილოვანი მცენარეები, მთის სტეპის ყვავილების სიუხვე პირობებს ქმნის არომატული და მაღალშაქარიანი თაფლის უფრო ფართოდ წარმოებისათვის. რასაც ვასაღების ბაზარი ნამდვილად გააჩნია.

ყოველივე ზემოთხსენებული უნდა განხორციელდეს მეცნიერულ-ტექნიკური პროგრესის დანერგვით, ახალი ტექნოლოგიებისა და მართვის ახალი სისტემების ათვისებით, სოციალური და საწარმოო ინფრასტრუქტურის განვითარებით; კერძოდ, საბანკო-საკრედიტო, სავადასახადო, საბაჭო, სახაზინო, სადაზღვევო, სამარკეტინგო, ფასწარმოქმნის, ინჟინერინგული, სალიზინგო, პრივატიზების, საკადრო, საკონსულტაციო, საინფორმაციო, სამეცნიერო, საერთაშორისო, სამედიცინო, სასურსათო, საკანონმდებლო, მუნიციპალური და სხვა სახელმწიფო თუ, კერძო ბიზნეს-პროგრამების სრულყოფითი. სწორი ტერიტორიული დაგეგმვის, რეგიონალური მართვის კომპლექსურ-დარგთაშორის სტრუქტურის შენამების სპეციალიზაციისა და კონცენტრაციის დანერგვის პარალელურად საჭიროა მეტი ყურადღება მიექცეს თანამედროვე მენეჯმენტის გაუმჯობესებას აგრებიზების სისტემაში.

პრიორიტეტული მიმართულებების განსაზღვრა და აგრარული ბაზრის ეკონომიკური რეგულირება რეგიონულ დონეზე სოფლის მეურნეობის განვითარების უშუალო პრეკონტა. საშუალოვადიან პერიოდში ძირითადი პრიორიტეტები იქნება ადგილობრივი სურსათით მოსახლეობის მოთხოვნის უზრუნველყოფის დონის მნიშვნელოვანი ამაღლება, გრძელვადიან პერსპექტივაში ტრადიციული და ახალი საექსპორტო პროდუქციის წარმოება, რათა საექსპორტო შემოსავლებმა უზრუნველყონ არა მარტო სურსათზე მოთხოვნის დაბალანსება, არამედ უცხოური ვალუტის რესურსების ფორმირება. ამდენად საშუალოვადიან პერიოდში პრიორიტეტული იქნება მარცვლეულის, კარტოფილის, მცენარეული ზეთის, მეცხოველეობის პროდუქტების და ხილის წარმოება. შესაბამისი გადამამუშავებელი მრეწველობა, საკონსერვო და ლუდ-ლიმონათის საწარმოთა განვითარების უპირატესობით. მცირე საკონსერვო საწარმოებმა უნდა უზრუნველყონ გლეხებისა და ფერმერებისაგან ხილის შესყიდვა-გადამამუშავება და საგარეო ბაზრებზე პოზიციების აღდგენა. ყველა ეტაპზე პრიორიტეტულია საკუთარი თესლისა და ნერვის წარმოება, სანამუნე საჭმე მეცხოველეობაში. სასურსათო რესურსების ფორმირება განხორციელდება უპირატესად კერძო სექტორის ინტენსიური განვითარებით. ამავე დროს, რეგულირებისათვის სახელმწიფომ შეიძლება

გამოიყენოს რეზერვების ფორმირების მექანიზმი მწარმოებელთაგან პროდუქციის გარანტირებულ ფასებში შესყიდვით. რეგულირებისას არ უნდა იქნეს გამოყენებული არამიზანმიმართული სუბსიდირების მექანიზმები. თუ გაეთვალისწინებთ იმას, რომ უახლოეს მომავალში დას. საქართველოდან ექსპორტირებული ძირითადად იქნება ჩაი, ციტრუსი და სხვა, ხოლო აღმ. საქართველოდან ლენიო, მაშინ უნდა ვივარაუდოთ, რომ სამცხე – ჯავახეთში წარმოებულმა მარცვლეულმა უნდა უზრუნველყოს ქვეყნის მოთხოვნა პურისა და პურ-პროდუქტებზე.

ამდენად, კარგად გათვლილი რეგიონული აგრარული პოლიტიკა და ეკონომიკური სტრატეგია მიგვიყვანს სამეურნეო ცხოვრების კეთილდღეობამდე. იმედია უახლოეს პერიოდში სამცხე-ჯავახეთი თავისი ტრადიციული და ახალი დარგებით ჩაებმება არამარტო ქვეყნის ეკონომიკურ ცხოვრებაში, არამედ საერთაშორისო ეკონომიკური ინტეგრაციის სივრცეში. და რეგიონის სოფლის მეურნეობა თავისი პოტენციით იქნება საფუძველთა-საფუძველი საქართველოს სასურსათო უსაფრთხოების მიღწევის, სახელმწიფოებრივი დამოუკიდებლობის განმტკიცებისა და ქვეყანაში მდგრადი, დინამიური სოციალურ-ეკონომიკური ურთიერთობების საბოლოოდ დამკვიდრებისა.

ლიტერატურა

1. დ. კოვირიძე, სამცხე-ჯავახეთი – წარსული და დღევანდელია. თბ., 1987.
2. საქართველოს აგრარული პოლიტიკის კონცეფცია, თბ., 1997.
3. თ. ჩუქვანი, ჯავახეთი. თბ., 1982.
4. საქართველოს სსრ მეცნიერებათა აკადემიის მაცნე, ეკონომიკისა და სამართლის სერია. 2. თბ., 1982.
5. საქართველოს სსრ სოფლის მეურნეობის სამინისტრო, რეკომენდაციები საქართველოს სოფლის მეურნეობის გაძლიერების სისტემების შესახებ. თბ., 1977.

Zurab Magradze

THE ARRANGEMENT OF AGRICULTURAL PRODUCTION IN SAMTISKHE-JAVAKHETI REGION Summary

The following questions are described in this work

Natural resources of Samtskhe-Javakheti; Javakheti historical fauna; „A Big List of Gurjistani“; Historical facts; Monuments of material culture; Places of a storage of a grain; Oilresearch factory; Rich mountain steppes; Accommodation and specialization of region agricultural; The factors, acting on accommodation; Technologies and experience of last; Traditions of fruit-growing; Production of grain cultures; Influence of the Soviet period to an agriculture of region; Today's problems; Perspectives of development of beekeeping and silk-worm culture; Priority directions; Economical regulation of agrarian market; Social and productional Infrastructure; Shaping of food resources; State mechanism for reserves shaping; New models govern; Dinamical social-economical relations.

მერაბ მჭედლიძე

ბიზნესის განვითარების ტერიტორიული ასპექტები

საბაზრო მეურნეობაზე გადასვლის ხელშეწყობა გულისხმობს რეფორმის სისტემურ განხორციელებას. საბაზრო ურთიერთობებზე მართვად გადასვლას, რეფორმის ცენტრის გადატანას რეგიონებზე და ფირმებზე. ცხადია, რეფორმა ხორციელდება სახელმწიფოს მიერ, მაგრამ არანაკლებ მნიშვნელოვანია თვითონ ბიზნესის, ცალკეული ფირმების, მეწარმეების როლი ამ პროცესში, რადგან რეფორმა პირველ რიგში უშუალოდ მათ ეხება და მათი ინტერესები ყოველმხრივ უნდა იყოს გათვალისწინებული.

ვერჯურობით ეკონომიკური პირობები ბიზნესის განვითარებისათვის საქართველოში არახელსაყრელია, ამიტომ აუცილებელია მისი რეგულირება. ბიზნესის განვითარების პრობლემების თეორიული და პრაქტიკული გამოკვლევა დღესდღეობით ძალიან ნელა მიმდინარეობს. აუცილებელია ამაღლდეს ბიზნესის ფუნქციონირების როგორც ეკონომიკური, სოციალური და სამართლებრივი, ისე ტექნოლოგიური ასპექტების მეცნიერული უზრუნველყოფის დონე, რათა საკუთარი მიღებული ცალკეული გადაწყვეტილებიდან გადავიდეთ კვლევის მეცნიერულად დასაბუთებულ სისტემაზე.

დღეს საქართველოში ბიზნესური აზროვნების შესაბამისად ახლებურად დგება რეგიონალური ეკონომიკის პრობლემა. თუ ადრე აქცენტს ბიზნესისათვის მიუღებელ მაჩვენებლებსა და კრიტიკიუმებზე ვამახვილებდით დღეს ბიზნესის მოტივაციებმა სრულიად ახალი და რადიკალურად განსხვავებული მიდგომა მოითხოვა.

ამის შესაბამისად, თითოეულმა რეგიონმა (მხარემ) და რაიონმა უნდა შეიმუშაოს თავისი სპეციფიკისათვის მორგებული ეკონომიკის განვითარების ბიზნეს-პროგრამა და მასზე დაყრდნობით გაშალოს ეკონომიკური რეფორმებისა და ბიზნესის განვითარება. ამის გარეშე ვერცერთი რაიონი (რეგიონი) ვერ შეძლებს რაციონალურად გამოიყენოს ადგილობრივი პოტენციალი (რესურსები), სწორად ააგოს მენეჯმენტი (მართვა) და შექმნას რეალური პირობები თითოეული რეგიონის (სფეროს) მომგებიანი ფუნქციონირებისათვის.

საქართველოს რეგიონები განვითარების დონეების, მეურნეობის სპეციალიზაციისა და სტრუქტურის, ქვეყანაში თითოეული მათგანის როლისა და ადგილის მიხედვით დიდად განსხვავდებიან ერთი მეორისაგან. გვაქვს კარგად განვითარებული და სუსტად განვითარებული რეგიონები. ყოველივე ეს კი (რეგიონალური თავისებურებების მრავალფეროვნება, სოციალურ-ეკონომიკური პრობლემების განსხვავებანი რეგიონებში) მიუთითებს იმაზე, რომ საქართველოში აუცილებელია შემუშავდეს და განხორციელდეს ისეთი რეგიონალური

პოლიტიკა, რომელიც დაემყარება დიფერენციულ მიდგომებს რევიზიების მიმართ მათი თავისებურებებისა და კონკრეტული ამოცანების გათვალისწინებით. რათა შემცირდეს ეს განსხვავებანი, ამაღლდეს შრომითი და მეურნეობრივი აქტივობა სუსტად განვითარებულ რეგიონებში, შეიზღუდოს ეკონომიკური და სოციალური მოტივებით გამოწვეული შედარებისუბლიკური მიგრაციები.

სახელმწიფოს მხრივ ხელშეწყობი რეგიონალური პოლიტიკის ერთ-ერთ მიმართულებად უნდა გადაიქცეს მხარდაჭერა მცირე და საშუალო მეწარმეობისათვის უპირველეს ყოვლისა, ეკონომიკური და სოციალური განვითარების ტერიტორიულ ასპექტში.

სრულიად ნათელია, რომ დღეისთვის მცირე ბიზნესის როგორც ქვეყნის ეკონომიკის სრულფასოვანი სექტორის განვითარების ძირითადი წინააღმდეგობა უკავშირდება ძველი ორგანიზაციულ-საწარმოო სტრუქტურების კონსერვაციას, უწყებრივ თვითზოლაციას და პროდუქციის პროფილის ცვლილების დაბალ ათვისებას. ამიტომ მცირე ბიზნესის განვითარების და დამკვიდრების ღონისძიებების განხორციელება აუცილებელია უშუალოდ ქვეყნის ეკონომიკის სოციალურ-ეკონომიკური გარდაქმნის ფარგლებში, რომელიც უნდა მოიცავდეს სახელმწიფო საკუთრების, ისე ფულადი, საგანსახადო-საბიუჯეტო და საკრედიტო სისტემების რადიკალურ გარდაქმნას და გამოძინარეობდეს სრულფასოვანი სასაქონლო ბაზრების შექმნის თანდათანობით გადასვლის სტრატეგიიდან. მცირე ბიზნესის ბაზაზეა შესაძლებელი საქართველოს ეკონომიკის სტრუქტურული გარდაქმნის განხორციელება და რეფორმების სოციალური ბაზის ჩამოყალიბება.

სწორედ რევიზიებმა უნდა ითამაშონ წამყვანი როლი საერთოდ ბიზნესისა და მცირე ბიზნესის განვითარების საქმეში, რადგან მცირე ბიზნესის გაძლიერება ხელს უწყობს არა მარტო ადგილობრივი ბიუჯეტის შემოსავლის ზრდას, არამედ აგრეთვე მოსახლეობის ცხოვრების სოციალურ პირობებსაც აუმჯობესებს, ქმნის საუშუალო ადგილებს და მიიზიდავს გამოუყენებელ რესურსებს საწარმოო საქმიანობაში.

სტატისტიკის სახელმწიფო დეპარტამენტის მონაცემებით, 1998 წელს საქართველოს მრეწველობაში 3 131 საწარმო არსებობდა, რომელთაგან 1176(28%) მოცემულ პერიოდში უმოქმედოდ იყო. ამ საწარმოთაგან 2 704 (86%) მცირე საწარმო იყო და აღნიშნულ პერიოდში 40% არ მოქმედებდა.

1998 წელს მრეწველობაში მთლიანად პროდუქცია 2,7%-ით შემცირდა 1997 წელთან შედარებით, მაშინ როდესაც მცირე საწარმოების მიერ წარმოებული პროდუქცია 7,6%-ით გაიზარდა და 128,6 მილიონი ლარი შეადგინა, რაც მთლიანობაში მრეწველობაში წარმოებული პროდუქციის 16%-ია.

მრეწველობის 18 მსხვილი დარგიდან 13 მათგანში მცირე საწარმოების მიერ წარმოებული პროდუქციის მოცულობა, 1997 წელთან შედარებით, გაიზარდა. განსაკუთრებით მაღალი ზრდის ტემპი დამახასიათებელი იყო სამომომპოვებელი მრეწველობისათვის, ხე-ტყისა და ხის საწარმის წარმოებისათვის (152,5%-იანი ზრდა). მართალია, კვების პროდუქტებისა და სასმელების წარმოება მთლიანობაში 1998 წელს შემცირდა, სამაგიეროდ თითქმის 400%-იანი ზრდა იყო დამახასიათებელი მცირე საწარმოების მიერ ხორცისა და კონსერვაციისათვის, 490%-იანი ზრდა ნაყინის წარმოებისათვის და ა. შ.

თუ რევიზიულ კრილში გადავხედავთ მცირე ზომის საწარმოებს, აღსანიშნავია, რომ ყველაზე მეტი საწარმო განთავსებულია თბილისში (731). ყველაზე მეტი გამოყენებული რეზერვი კახეთის რევიზიაში, სადაც არსებულ მცირე საწარმოთა 58% ფუნქციონირებდა.

ასევე აღსანიშნავია აჭარის რეგიონი, სადაც ეს მაჩვენებელი 54%-ია და ქვემო ქართლი (48, 4%). რაც შეეხება მცირე საწარმოების მიერ წარმოებული პროდუქციის მოცულობას, ამ მხრივ ყველაზე მეტი მოცულობის პროდუქცია წარმოებული იქნა თბილისში (ქვეყნის მთელ ტერიტორიაზე მცირე საწარმოების მიერ წარმოებული პროდუქციის 37%), მეორე ადგილზეა შიდა ქართლი, რომელზეც 13,5% მოდის, მესამეზე კი ქვემო ქართლი (12,5%). ყველაზე მაღალი ზრდის ტემპი 1998 წელს გააჩნდა გურიის მხარეს, სადაც საწარმოების წარმოებულმა პროდუქციამ გასულ წელთან 40,7 %-ით მოიმატა, ასევე აღსანიშნავია რაჭა-ლეჩხუმი (40%-იანი ზრდა) და ქვემო ქართლი (38, 5%). მიუხედავად იმისა, რომ შიდა ქართლი პროცენტულად ერთ-ერთი ყველაზე მეტად მწარმოებული რეგიონია (13,5% ქვეყნის მთელს ტერიტორიაზე წარმოებული პროდუქციისა) 1998 წელს აქ ადგილი ჰქონდა წარმოების კლებას, რომელმაც 14,8% შეადგინა. ასევე წარმოების სერიოზული შემცირება (16,7%-იანი) მოხდა აჭარის რეგიონის მცირე საწარმოებში. კახეთში წარმოება 12,1%-ით შემცირდა. მთლიანობაში 1998 წელს საქართველოს 11 რეგიონიდან 7-ში მცირე საწარმოების წარმოებულმა პროდუქციამ ზრდა განიცადა (იხ. ცხრილი 1). მცირე საწარმოების მიერ სამრეწველო საქონლის წარმოება ადმინისტრაციულ-ტერიტორიული ერთეულების მიხედვით

ცხრილი №1*

რეგიონები	მ-ქმე საწარმოთა რაოდენობა	წარმოებული პროდუქციის მოცულობა 1998 წ.	პროდუქციის წარმოების ზრდის ტემპი
საქართველო			
თბილისი	2 704	128, 6 მლნ.	7,6%
აჭარა	731	47,3 მლნ.	15,7%
გურია	119	3,5 მლნ.	-16,7%
რაჭა-ლეჩხუმი და ქვემო სვანეთი	113	6 მლნ.	40%
სამეგრელო და ზემო სვანეთი	102	2,4 მლნ.	09%
იმერეთი	298	10,6 მლ.	0,9%
კახეთი	621	14,5 მლნ.	1,7%
მცხეთა-მთიანეთი	180	4,9 მლნ.	-2,1%
სამცხე-ჯავახეთი	118	2,9 მლნ.	1,6%
ქვემო ქართლი	91	3,2 მლნ.	-3,6%
ზემო ქართლი	161	15,9 მლნ.	38,5%
	170	17,3 მლნ.	-4,8%

მცირე ეკონომიკის ტერიტორიული და დარგობრივი ასაქმების განხილვა მოწმობს იმას, რომ თითოეულ რეგიონში წარმოების ზომის ოპტიმალური სტრუქტურა ყალიბდება რესურსული პოტენციალის და ადგილობრივი ბაზრის მოცულობის რეალური სიდიდიდან გამომდინარე. სანდლეკულო და შრიშითი რესურსების ათვისება-გამოყენების, შიდასამომხმარებლო

* სოციალური და ეკონომიკური ინფორმაციის დეპარტამენტი, თბილისი, 1998.

ბაზრის გაჯერების პრობლემები ყველაზე ეფექტიანად, მოკლე დროში შეიძლება გადაწყდეს ტერიტორიულ ფორმაში, ადგილობრივი სამეწარმეო ინიციატივის ამოქმედების საფუძველზე.

აღსანიშნავია, რომ რესპუბლიკის ყველა რეგიონს გააჩნია შესაბამისი ბუნებრივ-სანედლეულო, ეკონომიკური და სოციალური წინამძღვრები ინდუსტრიული ტიპის მცირე და საშუალო წარმოების ეფექტური განვითარებისათვის და სწორედ მათ ფუნქციონირებას უკავშირდება პირველ რიგში სუსტად განვითარებული რეგიონების განვითარების პერსპექტივები.

საქართველოს მცირე მეწარმეობის სექტორი შეიძლება დაიფოს სამ ეგვუფად:

1. დიდ ქალაქებში განლაგებული მცირე საწარმოები;
2. სხვა მცირე საწარმოები, განლაგებული უფრო განვითარებულ რეგიონებში.
3. მცირე საწარმოები, განლაგებული ნაკლებად განვითარებულ პრიორიტეტულ ზონებში.

კავკასიის სატრანსპორტო დერეფნის მშენებლობასთან დაკავშირებით საქართველოში განსაკუთრებით აქტუალური მიმდინარეობს შეიძინა რეგიონულმა პოლიტიკამ ამასთან დაკავშირებით საქართველოს ბევრი რეგიონი, პირველ რიგში კი სატრანსპორტო დერეფნის მიმდინარე რაიონები და ქალაქები ეკონომიკურად თანდათან ამოქმედდა და დაწინაურდა. შეიქცა მათი სამკურნეო სპეციალიზაციის პროფილი, დასაქმების დონე და სტრუქტურა. გაჩნდა შიგა მიგრაციული პროცესები, გაძლიერდა საზღვარგარეთული ინვესტიციების სწრაფვა ასეთი რეგიონებისადმი.

როგორც აღინიშნეთ, საქართველოში არის უმდიდრესი, მაგრამ სუსტად განვითარებული რეგიონები, ამიტომ საჭიროა ამ რეგიონების საინვესტიციო პირობების საფუძვლიანი შესწავლა და ინვესტირების შემოყვანა ადგილებზე რათა შემციოდეს რეგიონებს შორის განსხვავებანი.

რაც შეეხება სამცხე-ჯავახეთის რეგიონს, მას არ უჭირავს ისეთი ტერიტორიული განლაგება, როგორც მაგალითად, ფოთის ან ბათუმს (განვითარების ამ ეტაპზე ის სუსტად განვითარებული რეგიონია), მაგრამ ამ მხარეს გააჩნია უდიდესი პოტენციალი, შესაბამისი ბუნებრივ-სანედლეულო, ეკონომიკური და სოციალური წინამძღვრები, რათა უახლოეს მომავალში ის გახდეს კარგად განვითარებული რეგიონი.

როგორც ვხედავთ საქართველოში ბიზნესის განვითარებისათვის საჭიროა არ არის რეგიონული ეკონომიკური პოლიტიკის შემუშავება, იმის აღიარება, რომ აუცილებელია გეგმოდეს რეგიონების განვითარების სახელმწიფო პროგრამები. ამასთან, ერთად, საჭიროა რეგიონული პოლიტიკის განხორციელების პოლიტიკური და ეკონომიკური მექანიზმები, შესაბამისი ორგანიზაციული სტრუქტურები.

Merab Mchedlidze

THE TERRITORIAL ASPECTS OF THE DEVELOPMENT OF BUSINESS

Summary

The economical conditions for developing business is still unprofitable in Georgia, that's why it is necessary to regulate it. Regional economic problems will arise according to new business thinking. Samtskhe-Javakheti region does not have such location as Poti and Batumi, but it has corresponding natural raw-materials, economical and social praconditions in order to become a well-developed region in future.

თეო ურუშაძე

მეხსემის ნიადაგები და მათი თანამედროვეობანი

მეხსემის ნიადაგები შესწავლილია მთელი რიგი მკვლევარების მიერ (Клопотовский, 1948; საბაშვილი, 1965; საქართველოს ნიადაგები, 1983; ურუშაძე, 1997). ამავე დროს მთელი საკითხები ვერ კიდევ გაურკვეველია და დასაზუსტებელი.

ლიტერატურაში მეხსემის ნიადაგების არსებული დარაიონების მიხედვით (საბაშვილი, 1965) გამოიყოფა ახალციხის მთათაშორისი ქვაბულის ქვეოლქი, რომელიც თავის მხრივ მოიცავს: ახალციხის ქვაბულის ვაკისა და მთისწინების ტყე-ველის და ტყის ნიადაგებს, ახალციხის ქვაბულის მთა-ტყეოთა ნიადაგების და ახალციხის ქვაბულის მთა-მდელოს ნიადაგების ზონებს.

ახალციხის ქვაბულის მდინარეების ჭაღის ტერასებზე გავრცელებულია ალუვიური ნიადაგები. ამ ნიადაგებისათვის დამახასიათებელია განუვითარებული პროფილი, შრეებრივი აგებულება, ღორღიანობა, კარბონატულობა. ეს ნიადაგები ხასიათდება ტუტე რეაქციით, ძირითადად თიხნარი მექანიკური შედგენილობით, შთანთქმის საშუალო ტევადობით, ჰუმუსის მცირე შემცველობით და დაბალი ნაყოფიერებით.

მდინარეების პირველ და მომდევნო ტერასებზე ვითარდება ზონალური ნიადაგები, კერძოდ მდელოს-ყავისფერი ნიადაგები. ეს ნიადაგები ხასიათდება შედარებით მძლავრი პროფილით, ზედაპირიდან გაკორღებით, კარბონატულობით, თიხნარი და თინა მექანიკური შედგენილობით, ჰუმუსის მცირე შემცველობით და ამავე დროს ღრმა ჰუმუსირებით, შთანთქმის საშუალო და მაღალი ტევადობით, შედარებით მაღალი პროდუქტიულობით. ამ ნიადაგებს გააჩნიათ ალოგიკური ნიადაგების ზოგიერთი თვისებები, მაგალითად შრეებრივი აგებულება და სხვ.

განსაკუთრებულ ქსეროფიტულ ადვილებში ლოკალური გავრცელებით გამოირჩევა რუხი-ყავისფერი ნიადაგები. ეს ნიადაგები ხასიათდება ტუტე რეაქციით, კარბონატულობით ზედაპირიდან, ზოგიერთ შემთხვევაში დამლაშებით, შთანთქმის საშუალო და მაღალი შემცველობით, ჰუმუსის დაბალი შემცველობით, თიხნარი მექანიკური შედგენილობით, პროფილის შუა ნაწილში წერილი ფრაქციის დაგროვებით „in situ“, საშუალო ნაყოფიერებით.

ახალციხის მთისწინეთში ყველაზე ფართოდაა გავრცელებული ყავისფერი ნიადაგები. ცნობილია, რომ ეს ნიადაგები პირველად აღწერილი და გამოყოფილი იქნა მსოფლიოს მრავალ ქვეყანაში. მეხსემში გავრცელებულია ყავისფერი ნიადაგების კლასიკური ნიმუშები. ეს ნიადაგები გამოირჩევა საკმაოდ მძლავრი პროფილით, კარგად გამოხატული ჰუმუსოვანი პროფილით, რომელიც იცვლება ალუვიური პორიზონტით. ამ B პორიზონტში აღინიშნება

ლექის ფრაქციის და ფიზიკური თიხის დაგროვება „in situ“, რაც ყვეისფერი ნიადაგების ერთ-ერთი დამახასიათებელი ნიშანია. ამ ნიადაგებისთვის დამახასიათებელია ნეტრალურიდან სუსტი ტუტე რეაქცია, პუშუსის საშუალო შემცველობა, საშუალო და მაღალი შთანთქმის ტევადობა, საკმაოდ მაღალი ნაყოფიერება.

მთა-ტყის ზონა ძირითადად წარმოდგენილია ყომრალი ნიადაგებით, მათ შორის ყომრალი სუსტად არამადლარი, ყომრალი მჟავა, ყომრალი გაეწერებული.

ყომრალი სუსტად არამადლარი ნიადაგები უშუალოდ ემიჯნება ყვეისფერ ნიადაგებს. ისინი ხასიათდება სუსტად მჟავე რეაქციით, შედარებით მძიმე მექანიკური შედგენილობით, შთანთქმის საშუალო და მაღალი ტევადობით. სუსტი არამადლრობით, პუშუსის საშუალო შემცველობით, საკმაოდ მაღალი ნაყოფიერებით.

ყომრალი მჟავე ნიადაგები ყომრალი სუსტად არამადლარი ნიადაგებისაგან განსხვავებით გამოირჩევა მჟავე რეაქციით, შთანთქმის საშუალო ტევადობით, არამადლრობით, პუშუსის მაღალი შემცველობით, თიხნარი მექანიკური შემადგენლობით და საშუალო ნაყოფიერებით.

ყომრალი გაეწერებული ნიადაგები ვითარდებიან ნაქნარების და ნაწილობრივ ფიჭვნარების ქვეშ, გავაკებულ ადგილებში ტყეების გაერცელების ზედა ნაწილში. სხვა ყომრალი ნიადაგებისაგან განსხვავებით, მათთვის დამახასიათებელია გაეწერებული A, პორიზონტის არსებობა. ამ ნიადაგების ბუნება დღემდე გაურკვეველია და კამათს იწვევს. დაუდგენელია რითია გამოწვეული გაეწერებული პორიზონტის არსებობა – „ნამდვილი“ გაეწერებით თუ ე. წ. „ცრუგაეწერებით“. საერთოდ კი გაეწერებული პორიზონტი გალარიებულია წვრილი ფარქციებით და ხასიათდება ყველაზე მჟავე რეაქციით.

ტყის სარტყელში მცირე ფართობებზე გვხვდება ნეშომალა-კარბონატული ნიადაგები, რომლებიც ფორმირდებიან კარბონატულ ქანებზე.

ტყისა და სუბალპურ სარტყლებს შორის გამოიყოფა გარდამავალი ე. წ. სუბალპური ტყეების ზოლი. აქ გაერცელებულ ტანბრეცილების და ვართხმული ბუჩქნარების ქვეშ ფორმირდებიან მთა-ტყე-მდელოს ნიადაგები. მათთვის დამახასიათებელია მჟავე რეაქცია, თიხნარი მექანიკური შედგენილობა, პუშუსის მაღალი შემცველობა, არამადლრობა, შთანთქმის საშუალო ტევადობა და მაღალი ნაყოფიერება.

სუბალპურ სარტყელში გაბატონებულია მთა-მდელოს ნიადაგები. ეს ნიადაგები ხასიათდება მცირე ან საშუალო პროფილით, მჟავე რეაქციით, თიხნარი მექანიკური შედგენილობით, დაბალი შთანთქმის ტევადობით, არამადლრობით.

მეტად მნიშვნელოვანია ჩვენი ნიადაგების შევსება მსოფლიოში აღიარებული ფაო-ს ნიადაგების ნომეკლატურასთან. ეს არც ისე ადვილი საქმეა, რადგანაც დღემდე ჩვენში გაბატონებული მიდგომების მიხედვით ძირითადი ყურადღება ექცეოდა პროცესებს და არა პროფილის მორფოლოგიურ და ანალიტიკურ ნიშნებს. უკანასკნელი უფრო პერსპექტიული გამოდგა, რადგანაც შეხვედრები ნიადაგურ პროცესებზე ძირითადში სუბიექტურია და ერთიანი შეხების წერტილის მონახვა ცალკეულ ავტორებს შორის საკმაოდ ძნელია. ფორმალურ რაოდენობრივ მაჩვენებლებზე დაყარებული აღმოჩნდა და მას წარმატებით იყენებენ მსოფლიოს უმეტეს ქვეყანაში.

მესხეთის ნიადაგების შევსება ფაო-ს ნომეკლატურასთან მოკვცა შემდეგი შედეგები:

ალუვიური კარბონატული ნადაგები-calcaric fluvisols, მდელის-ყავისფერი-eutric and calcareic cambisols, calcic kastanozems, რუხი-ყავისფერი-calcic kastanozems, ყავისფერი -eutric cambisols, calcic kastanozems, ყომრალი სუსტად არამადღარი-eutric cambisols, ყომრალი მჟავე -dystric cambisols, ყომრალი გაყვრებული eutric and dystric cambisols, ნუშომბალა-კარბონატული-rendzic leptosols, მათე-მდელის-humic and eutric cambisols, მათე-მდელის-lithic leptosols

გამოყენებული ლიტერატურა

1. საბაშვილი მ., საქართველოს ნადაგები, გამომცემლობა „მეცნიერება“, თბ., 1965.
2. საქართველოს ნადაგები, გამომცემლობა „განათლება“, 1983.
3. ურუშაძე თ., საქართველოს ძირითადი ნადაგები, გამომცემლობა „მეცნიერება“, 1987.
4. *Козловская Е.А.*, Почвы в зоне виноградарства Месхети, Труды института почвоведения, в.1, 1948.

Teo Urushadze

THE SOILS OF MESKHETI AND THEIR PECULIARITIES

Summary

In Meskheta there are the following types of soils: alluvial, grey-cinnamonic, meadow-cinnamonic, cinnamonic, brown forest weakly unsaturated, brown forest acid, brown forest podzolized, raw-humus calcareous, mountain-forest-meadow and mountain-meadow.

ამალია შაყულაშვილი

აგროსამრეწველო ბიზნესი კრიზისიდან გამოსვლის
აუცილებელი პირობაა

განვითარებული კაპიტალისტური ქვეყნების ეკონომიკაში განსაკუთრებულ ყურადღებას იმსახურებს ახალი ტენდენცია, რომელიც მსოფლიო ტენდენცია ხდება. ცნობება ცხადყოფს, რომ ტექნიკური პროგრესის მრავალი საკითხის გადაწყვეტა და სამომხმარებლო მოთხოვნის სრული დაკმაყოფილება ყველა ქვეყანაში დამოკიდებულია საწარმოების ეფექტურ შემოღობვაზე. მცირე ბიზნესის გარეშე შეუძლებელია ამერიკის წარმოდგენა.

არსებული მდგომარეობის ანალიზი საშუალებას გვაძლევს ავლინშნოთ, რომ კრიზისიდან გამოსვლის აუცილებელი პირობაა მურნეობრიობის მრავალწიობიან ფორმებზე გადასვლა, რაც თავის მხრივ მოითხოვს არა მარტო ახალი ტიპის საწარმოთა წარმოქმნას, არამედ მურნეობრიობის ახალ სისტემებს. ეს უკანასკნელი კი გულისხმობს აგროსამრეწველო ბიზნესის ფუნქციონირებას.

აგროსამრეწველო მწარმოება დღეს უკვე ფეხს იკიდებს და საბაზრო ეკონომიკის მოთხოვნილების შესაბამისად იგი უნდა ჩამოყალიბდეს მცირე და საშუალო ბიზნესის სახით. როგორც მოწინავე ქვეყნების გამოცდილება გვიჩვენებს, მცირე და საშუალო ბიზნესი მიმართულია მონოპოლიების წინააღმდეგ და ხელს უწყობს ახალი სამუშაო ადგილების შექმნას, საქონლით ბაზრის გაჯერებას და რეზერვების ეფექტურ გამოყენებას.

აგროსამრეწველო ბიზნესის არსი მდგომარეობს შემდგომში ვინც აწარმოებს ნედლეულს, სასოფლო-სამეურნეო პროდუქციას, ნედლეული მანვე უნდა გადაამუშაოს და გაუკეთოს რელიზაცია ე.ი. ნედლეულის მწარმოებელმა საბოლოო მოგება თვითონვე უნდა გაითავისოს. ჩვენთან ეს ციკლი დაცალკეებული და ხშირად დაპირისპირებულიც იყო. თითოეული საკუთარი ინტერესების შესაბამისად მოქმედებდა, რაც ზიანს აყენებს ეროვნული ეკონომიკის ჩამოყალიბების განვითარებას.

აგროსამრეწველო ბიზნესის განვითარებისათვის საჭიროა სოფლის მურნეობისა და მრეწველობის შესაბამისი დარგების სინთეზი, რომლის აუცილებლობამ წარმოშვა აგროსამრეწველო ინტეგრაცია. ამ დროს ხდება სოფლის მურნეობის დაკავშირება მომდინავე სფეროსთან, ანუ რაც იგივეა სასოფლო-სამეურნეო შრომისა და სამრეწველო შრომის ინტეგრაცია, რომელიც ვლინდება ყველა სტრუქტურულ დონეზე, ყველა რგოლში მიკრო და მაკრო დონეზე.

მაკრო დონეზე აგროსამრეწველო ინტეგრაცია სახალხო მურნეობის ურთიერთდამაკავშირებელი დარგების ერთობლიობაა, რომლებიც მონაწილეობდნენ სასოფლო-

სამეურნეო ნედლეულის წარმოების, დამზადების, ტრანსპორტირების, გადამუშავების, შენახვის, მიწოდების, სოფლის მეურნეობისათვის საჭირო საწარმოო საშუალებების წარმოებისა და მომსახურების პროცესში.

მიკრო ინტეგრაცია, ანუ საწარმოთა ღონეზე აგროსამრეწველო ინტეგრაცია შეიძლება განხორციელდეს:

1. სასოფლო-სამეურნეო პროდუქციის წარმოებისა და მისი გადამამუშავებელი საწარმოს ორგანიზაციული გაერთიანებით.

2. სასოფლო-სამეურნეო საწარმოთა შიგნით დამხმარე სამრეწველო საწარმოს აღმოცენებითა და მისი შემდგომი განვითარებით. სასოფლო სამეურნეო საწარმოების აგროსამრეწველო საწარმოდ, აგროფირმად, აგროკომბინატად გადაქცევის გზით. თანამედროვე ეტაპზე ინტეგრაციის ეს ფორმა უფრო მყარი და პერსპექტიულია ვიდრე პირველი.

მიკრო ღონეზე ინტეგრაციის პროცესი წარმოშობს და ავითარებს დარგთაშორის კავშირების ახალ ფორმებს. ძირეული ცვლილებები შეაქვს წარმოების, გადამამუშავებისა და რეალიზაციის სტრუქტურასა და დარგობრივ-ფუნქციური სტრუქტურის დახვეწას, რითაც ხელს უწყობს მიგრაციული პროცესის შენელებას, მოხაზულობის პროფესიული სტრუქტურის გაუმჯობესებას, ქალაქსა და სოფელს შორის არსებითი განსხვავების თანდათანობით აღმოფხვრასა და სოციალური ინფრასტრუქტურის სრულყოფას.

ცხადია, გადამამუშავებელი მრეწველობის ნედლეულის წყაროსთან მიახლოება და წარმოების ინდუსტრიალიზაცია აადვილებს აგრეთვე შრომის ორგანიზაციისა და ანაზღაურების პროგრესული ფორმების დანერგვას, სრულ სამეურნეო ანგარიშზე და თვითდაფინანსებაზე გადასვლას, წარმოების ეფექტიანობის ამაღლებასა და რენტაბელურად მუშაობას.

აგროსამრეწველო ინტეგრაციის ჩამოყალიბება და მათი ორგანიზაციულ-ეკონომიკური დასაბუთება, მეტად რთული და საპასუხისმგებლო საქმეა, ვინაიდან იგი ეხება მეურნეობათა ინტერესების ფართო წრეს, რომელიც განსაზღვრულ გავლენას ახდენს ტექნიკისა და საბუთო ძალის რაციონალურ გამოყენებაზე, წარმოების ტექნოლოგიასა და ორგანიზაციაზე, რისთვისაც უნდა ჩატარდეს არსებული საწარმოთა განვითარების დეტალური ანალიზი, შეიარჩეს ინტეგრაციის ისეთი პერსპექტიული ფორმა, რომელიც მცირე დანახარჯებით უზრუნველყოფს მაღალ მოვებას, განისაზღვრება გაერთიანებების ოპტიმალური სიდიდე, განვითარების ხანგრძლივი პერიოდის პროგრამა და ეკონომიკური ეფექტიანობის მაჩვენებლები.

აგროსამრეწველო ინტეგრაციის ორგანიზაციული სქემის განვითარების დასაბუთება, განსაკუთრებით მესხეთის მაღალმთიან რეგიონებში, კონკრეტული ბუნებრივ-ეკონომიკური და სოციალური ფაქტორების გათვალისწინებით დიფერენცირებულ მიდგომას მოითხოვს, რაც უნდა ემყარებოდეს მეცნიერებისა და ტექნიკის თანამედროვე დონეს. გასათვალისწინებელია ისიც, რომ კულტურების მოვლა-მოყვანა უხდებათ მძიმე ბუნებრივ-გეოგრაფიულ პირობებში, რაც ზრდის პროდუქციის თვითღირებულებას. ინტეგრაციის დროს კი მცირდება ნედლეულის გადაზიდვასთან დაკავშირებული ხარჯები და სხვა. მრეწველობიდან მიღებული ხარჯებით იფარება აგრარული სექტორიდან მიღებული ზარალი,

აქედან ცხადია, ინტეგრაციის ეს ფორმა ამართლებს და მომავალში კიდევ უფრო განმტკიცდება.

საკმარისია აღვნიშნოთ, რომ მოსავლის აღების შემდგომ პერიოდში ნედლეულის დანაკარგები ხშირად 25-35% შეადგენს. ამ დანაკარგის თავიდან აცილება კი სურსათის წარმოების გადღების უმნიშვნელოვანეს წყაროს წარმოადგენს. ამრიგად, აუცილებელია სოფლის მეურნეობის კავშირი მრეწველობის შესაბამის დარგთან. რაც საშუალებას გვაძლევს ნაკლები დანახარჯების პირობებში ვაწარმოოთ მეტი პროდუქცია და შევწარმოოთ ყველა პროდუქტს კვებითი ღირებულება, მინიმუმადე შევამციროთ დანაკარგები. როგორც ვიცით, ნედლეულის წარმოება ნაკლებად რენტაბელურია, ხოლო მისი სამრეწველო გადაამუშავება მაღალრენტაბელური. წინანდელი შუესაბამის თავიდან აცილების აუცილებელ პირობას წარმოადგენს ბიზნესის მანვერირებადი მეთოდების გამოყენება, მიუხედავად იმისა, რა სახის საწარმოსთანაც არ უნდა ჰქონდეს მას კავშირი.

პრაქტიკა ადასტურებს, რომ აუცილებელი და მიზანშეწონილია მეურნეობებში მალფუჭებადი პროდუქციის პირველადი გადაამუშავების საწარმოების მოწყობა-ექსპრეს დაამუშავება, რაც გულისხმობს ისეთ ოპერაციებს, რომლებიც გააადვილებს პროდუქციის ტრანსპორტირებას, შენახვასა და რეალიზაციის ოპერაციებს. ამისათვის საჭიროა ნედლეულის საკუთარი წარმოების 25%-ზე მეტი, დანარჩენი კი შეიძლება მიიღოს კოოპერირებაში შემავალი მეურნეობიდან.

სოფლის მეურნეობის შერწყმა მრეწველობასთან ყოველმხრივ უწყობს ხელს მემქნარეობისა და მეცხოველეობის დარგებში მცირე საწარმოების ჩამოყალიბებასა და განვითარებას.

როგორც ვიცით, განვითარებადი ქვეყნების ეკონომიკაში გაბატონებული დარგია სოფლის მეურნეობა. ამიტომ სოფლის მეურნეობის პროდუქციის წარმოების ზრდისათვის ხელსაყრელი გარემოს შექმნა ეკონომიკური ზრდის ნებისმიერი პროგრამის უმნიშვნელოვანესი პირობაა. ამ თვალსაზრისით. სამცხე-ჯავახეთის მეცხოველეობა მეხილეობის ზონაში ძალზე ბევრი რამ არის გასაკეთებელი. მაგალითად, სამცხე-ჯავახეთის მიწის რესურსებისა და მიწის სახელმწიფო სამმართველოს მონაცემებზე დაყრდნობით რეგიონში 389 840 ჰექტარი სასოფლო-სამეურნეო სავარგულიდან იჯარით კერძო პირებზე გაცემულია 6550 ჰექტარი სას. სამ. სავარგული, მათ შორის სახნავი 3346 ჰა, მრავალწლიანი ნარგავები 116 ჰა, სათიბი 6610 ჰა, საძოვარი 55029 ჰა.

აღნიშნულ ფართობებზე მოჰყავთ ძირითადად მარცვალი, ბოსტნეული, მაგრამ დღემდე არცერთ ფერმერს, იმათაც კი რომლებსაც იჯარით ააქვს 10-15 ჰექტარი სახნავი მიწის ფართობი არ გააჩნიათ მცირე გადაამუშავებელი საამქროები და მოწყული სას. სამ. პროდუქტი წინანდებურად ყოველგვარი წარმოების პირობების გაუთვალისწინებლად დაბალ ფასებში რეალიზდება, რაც ნიშნავს მთელი წლის ნამუშევრის წყალში გადაყრას, ამ სიტყვის ფართო გაგებით.

რეგიონის ეკონომიკის გაჯანსაღების, პირადი და საზოგადოებრივი ინტერესების ურთიერთშეთანხმების საფუძველზე, ბუნებრივ-ეკონომიკური პირობების, შექმნილი მდგომარეობის გათვალისწინებით, მიზანშეწონილად მიგვაჩნია მესხეთ-ჯავახეთის რეგიონში

ტრადიციულ სასოფლო-სამეურნეო კულტურებთან ერთად ხელი შეუწყობს კარტოფილის, შაქრის ჭარხლისა და სელის კულტურის მოვლა-მოყვანის საკითხს, სადაც შესაძლებელია და ხელმისაწვდომი გადამამუშავებელი საწარმოების განვითარება და საბოლოო ეკოლოგიურად სუფთა პროდუქციის მიღება.

რაც შეეხება სელის კულტურას, მას დიდი სახალხო-სამეურნეო დანიშნულების გარდა, თესლის ზეთად გადამამუშავების შემდეგ მიიღება მეორადი პროდუქტი-კობტონი რომელიც 25%-მდე ცილებს, 30%-ზე მეტ უაზოტო მონელებად პროტეინს და 6% ცხიმს შეიცავს, ძვირფასი კონცენტრირებული საკვებია ცხოველებისათვის, განსაკუთრებით მოხარდი პირუტყვისათვის. მისი ერთი ცენტნერი, საკვები ღრებულების მიხედვით ფასდება 1,15 ც. საკვებ ერთეულად.

ხოლო შაქრის ჭარხლის ძირების ქარხანაში გადამამუშავების შედეგად მიღებული ანარჩინი დღურისა და ბადაგის სახით საუკეთესო საკვებია პირუტყვისათვის, ამასთან ბადაგი რომელიც 60%-მდე შაქარს შეიცავს საუკეთესო ნედლეულია სპირტის წარმოებისათვის.

თავისთავად, ბუნებრივი რესურსების უკმარისობა შესაძლოა ეკონომიკური ზრდის დაბრკოლებად გახდეს. შეიძლება გაეზარდოს ძირითადი კაპიტალის მოცულობა, გაეაუმჯობესოს სამუშაო ძალის ხარისხი, განათლებისა და პროფესიული მომზადების დახმარებით ბუნებრივი რესურსების გაფართოება.

ჯეაქხეთის რეგიონში ბუნებრივ-კლიმატური პირობები ხელსაყრელია მრავალდარგოვანი სოფლის-მეურნეობის, საკურორტო, ტურისტული მეურნეობის განვითარებისათვის. სანედლეულო ბაზა საფუძველს ქმნის მომპოვებელ-გადამამუშავებელი მრეწველობის დაჩქარებული განვითარებისა და შემდგომი სრულყოფისათვის.

ამ მხრივ თუ განვიხილავთ ახალციხის რაიონს, იგი მდიდარია ბუნებრივი წიაღისეულით. აქ მოიპოვება მურა ნახშირი, დიატომიტი, აქატი, თაბაშირი, ბუნებრივი საშენი ქვები.

ქისათობის დიატომიტის ხარისხი არ ჩამოუვარდება მსოფლიოში სახელგანთქმულ ლაბირიკის დიატომიტს. საბადოს გეოლოგიური მარაგი 11 მილიონი ტონით განისაზღვრება. რაიონის ტერიტორიაზე მეტად საჭირო და ძვირფას მასალას წარმოადგენს, ტექნიკური აქატი. მისი გამოყენება ხდება მრეწველობის მრავალ დარგში დაწყებული, ელექტრონიკიდან დამთავრებული სამედიცინო და კოსმოსური მრეწველობით. ამდენად ახალციხის აქატი და დიატომიტი შეიძლება ჩაითვალოს სტრატეგიულ მასალად აღმშენებლობის გზაზე მდგარი ჩვენი ქვეყნისათვის.

ახალციხის რაიონის ერთ-ერთ მოწინავე საწარმოად ითვლება ვალის ფერადი ქვების დამამუშავებელი საწარმო, მაგრამ ზემოთ ჩამოთვლილი ბუნებრივი რესურსები დღეისათვის სრულიად გამოუყენებელია.

ახალციხის რაიონში დღეისათვის მცირე და საშუალო სამრეწველო საწარმოების სახით ფუნქციონირებს შემდეგი საწარმოები: სამრეწველო სავაჭრო ფირმა „ახალციხე“ (ხორც კომბინატი), შ.პ.ს. პურის საცხობი, შ.პ.ს. ფირმა „ჯარმა“, შ.პ.ს. ინდივიდუალური ლიმონათის ჩამოსასხმელი საწარმოები, შ.პ.ს. CO₂-ნახშირმჟავა გაზი და სხვა. რომელთა შემოსავალი მილიონად წელიწადში ძალიან მცირეა, ამასთან ისიცაა გასათვალისწინებელი,

რომ ყველა მათგანი მუშაობს ნაყიდ, შემოტანილ ნედლეულზე.

როგორც ვიცით, წყლის რესურსებით რაიონი ერთ-ერთი მდიდარი მხარეა რესპუბლიკაში, და კარგი პირობებია ჰიდროენერგეტიკის განვითარებისათვის.

ახალციხის ტერიტორიაზე მოედინება ამერკაკასის ყველაზე დიდი მდინარე მტკვარი. როგორც ცნობილია მისი საერთო სიგრძეა 1364 კმ, მათ შორის 185 კმ თურქეთის, ხოლო 390 კმ საქართველოს ტერიტორიაზეა, აქედან ახალციხის რაიონის ტერიტორიაზეა 40 კმ. მისი პოტენციური ენერგეტიკული სიმძლავრე საქართველოს ტერიტორიაზე უდრის 2,58 მილიონ კილოვატ საათს, ხოლო ენერჯის შესაძლო გამოუმუშავება 22,6 მილიარდ კვტ. საათს.

ახალციხის რაიონის ტერიტორია მდინარე მტკვრის ენერგეტიკული გამოყენების მიზნით ერთ-ერთი ყველაზე ხელსაყრელი ადგილია. რადგან აგროსამრეწველო ბიზნესის განვითარება წარმოუდგენელია ელექტროენერჯის გარეშე, რაზედაც დიდადა დამოკიდებული განსაკუთრებით მეცხოველეობის დარგებში, კომპლექსური მექანიზაციისა და ავტომატიზაციის დანერგვა, პირველ რიგში ვითვალისწინებთ - საქართველოს მეცნიერებათა აკადემიის პრეზიდენტის, არსებული საწარმო ძალთა და ბუნებრივი რესურსების შემსწავლელი კომისიის, ენერგეტიკის, სამეცნიერო-კვლევითი ინსტიტუტისა და საპროექტო ინსტიტუტის „თბილპროექტის“ მონაცემებით ახალციხის რაიონის ტერიტორიაზე ამჟამად აშენდეს მცირე და საშუალო სიმძლავრის ჰესი, რომელთა საშუალო წლიური გადაამუშავება იქნება 170,5 მილიონი კილოვატ საათი. რითაც რაიონი მთლიანად დააკმაყოფილებოდა ელექტროენერჯით და შესაძლებლობა ექნებოდა გაეყიდა კიდევ, ამასთან გაედიდება მრეწველობის პოტენციალი, პროდუქცია, დასაქმდება მუშახელი და სხვა.

ეკონომიკის განსაკუთრებულად ჩამორჩენილი დარგების განვითარებისათვის, ახალი საშუალო ადგილების შექმნისათვის, ახალი პროდუქტების, სხვადასხვა ობიექტების მშენებლობისათვის, ინდუსტრიალიზაციის და აუცილებელი ინფრასტრუქტურის შექმნისათვის რეგიონი ფინანსურ დახმარებას საჭიროებს.

არსებული კრედიტების პირობები განვითარებადი ქვეყნებისათვის მძიმეა, ამასთან დაკავშირებით შეგვექმნას შესაძლებლობა კრედიტის შუღავითან პირობებში მისაღებად. კრედიტების ვადა დადგინდეს პროექტის პირობიდან გამომდინარე. გრძელვადიანი კრედიტის ვადა განისაზღვროს 15-20 წლის ვადით, 3-5 შუღავითანი წლებისას. შუღავითანი პერიოდის დამთავრების შემდეგ კრედიტის დაფარვა მოხდეს ექვსთვეში ერთჯერ, და პროცენტის დონე საერთოდ არ უნდა აღემატებოდეს 0,75. აქ ვითვალისწინებთ სოფლის მეურნეობის თავისებურებებს, რომლის განვითარება დამოკიდებულია მრავალ ფაქტორთან.

დაბოლოს, აგროსამრეწველო ბიზნესი შესაძლებელს ქმნის აღმოფხვრათ ის ნაკლოვანებები, რომლებიც ახასიათებს სხვადასხვა დარგის საწარმოთა ურთიერთობებს, ჯონკურენტია გაუწვიოთ ერთმანეთს, რაც მკვეთრად ზრდის შრომის ნაყოფიერებას, პროდუქციის რაოდენობასა და ხარისხს.

ლიტერატურა

1. საქართველო-საფრანგეთის ერთობლივი უმაღლესი სასწავლებელი ბიზნესის საწესები. თბ., 1992.
2. ო. ზღარეიშვილი, ე. ზარაიშვილი, ბიზნესის ორგანიზაცია მართვა და ანალიზი. ტომი I-II, თბ., 1994.
3. ო. ქუჭელაშვილი, ბიზნესის ორგანიზაცია, გამომცემლობა „მნათი“, 1995.
4. საქართველოს სოფლის მეურნეობის სამინისტრო, რეკომენდაციები საქართველოს სოფლის მეურნეობის გაძლიერების სისტემების შესახებ, თბ., 1982.
5. ერენ როდე - ბანკები ბირჟები და საცალო ოპერაციები კავშირის სისტემებში, „სარანგი“ ქუთაისი, 1993.

Amalia Shakulashvili

AGRO-INDUSTRIAL BUSINESS-IS THE INDISPENSABLE CONDITION OF GOING OUT FROM CRISIS

Summary

The work is about the important questions having arisen in modern agrarian politics and the ways how to solve these economical crisis.

Having analysed the agricultural conditions in cattle-breeding and fruit-growing in Samtskhe-Trialeti the author put ahead the new and the old problematic questions.

The conclusions and sentences having done by analysis, will help the specialists to establish the new agrarian politics.

იულია შუბითიძე

მეხინფორმაციის ტრადიციების აღდგენა მსხემთში

სასოფლო-სამეურნეო კულტურულ მცენარეთა შორის მარცვლოვნები და განსაკუთრებით კი პურეული მცენარეები ეკუთვნის გეოგრაფიულად ყველაზე ფართოდ გაფრცვლებულ და მსოფლიო წარმოების მხრივ ყველაზე დიდი მნიშვნელობის მცენარეთა ჯგუფს. ეს მნიშვნელობა გამოძღინარებს იმ დანიშნულებიდან, რომელიც მოცემული აქვს ამ მცენარეთა პროდუქტს ადამიანის ეკონომიკურ და საყოფაცხოვრებო პირობებში. მოვლი კაცობრიობის არსებობის მანძილზე პურეული მცენარის მარცვალი წარმოადგენდა ყოველგვარ და ამასთან აუცილებელ ძირითად საზრდოს. ასეთი მნიშვნელობა ჰქონდა მას ცივილიზაციის განვითარების ყველა საფეხურზე და ასეთივე მნიშვნელობა ექნება მისი არსებობის ნებისმიერ პერიოდში.

ადამიანის ცხოვრებაში მარცვლოვნების ასეთი დიდი მნიშვნელობა შეიძლება აიხსნას იმ გარემოებიდან, რომ მისი მარცვლის შემადგენლობაში უაზოტო და აზოტურ ნივთიერებათა ისეთი შეფარდებაა, რომ ადამიანის გაჭირვების დროს შეუძლია თავისი არსებობა მარტოოდენ პურით შეინარჩუნოს, როდესაც ამის თქმა სხვა პროდუქტზე არ შეიძლება.

მარცვალი გამოიყენება არა მარტო საკვებად პურის სახით, არამედ საშუალებას იძლევა, მისი სხვადასხვაგვარი გადაამუშავებისათვის. იგი მნიშვნელოვან ნედლეულს წარმოადგენს კვების მრეწველობისათვის და ფართო გამოყენებას პოულობს მეცხოველეობის დარგის მომარაგებაში მდიდარი, ნოყიერი კონცენტრირებული საკვებით, სწორედ ამიტომაც ადამიანის ცხოვრება ასე მჭიდროდ დაკავშირებული მასთან.

ისტორიულად სამცხე-ჯავახეთის ძირითად დარგად გვევლინებოდა მარცვლოვნების წარმოება და საერთოდ მიწათმოქმედება იყო ის მძლავრი ბერკეტი, რომელიც ხელს უწყობდა ამ მხარის ეკონომიკურ და კულტურულ დაწინაურებას. იგი ძველთაგანვე საქართველოს შემადგენლობაში შემავალი მნიშვნელოვანი ეკონომიკური ერთეული იყო მდიდარ ბუნებრივ საძოვრებთან ერთად საკმაოდ განვითარებული მიწათმოქმედებით. „მესხეთის ტერიტორიაზე მოსახლე ქართველ ტომებს პური იმდენი მოჰყავდათ, რომ საზღვარგარეთ გაჰქონდათ, მისდევდნენ ისინი შევენახეობა-მეღვინეობას და ბლომად აშენებდნენ შინაურ საქონელს“ [1, 4-6].

მესხეთი ოდითაგანვე საქართველოს პურის ბელად იწოდებოდა. ვინაიდან ამ მხარის ნადავგი – კლიმატური პირობები ხელსაყრელია მისი წარმოებისათვის. საქართველოს სხვა მხარეებთან ერთად მესხეთი ერთ-ერთი საინტერესო კუთხეა, რომელსაც მიწათმოქმედების და კერძოდ მემინდვრეობის მაღალი კულტურული ტრადიციები გააჩნია. მის მურნებაში ძველთაგანვე წამყვანი კულტურა იყო ხორბალი. მესხეთის ტერიტორიაზე თავმოყრილია ხორბლის მრავალი სახეობა და ვარიანტია. „განსაკუთრებით კარგად არის

შეკრებილი ადგილობრივ კლიმატურ პირობებს დოლის პური, დიკა, შაფეხა, ასლი, ჭვავი და რიგი პურულის ააროვიზაციის როგორც სამშობლო იხე საგაზაფხულო ციკლით [2,9-10].

ამსვე ამბობს ივანე ჯავახიშვილი, როცა წერს: „საქართველოს მთელი ჩრდილო მთიანეთის მცირე მოსავლიანობის გამო ჩვენი სამშობლოს ეკონომიკური კეთილდღეობისათვის უადრესი მნიშვნელობა ჰქვამდა და ზემო ქართლს ენიჭებოდა. სწორედ აქ იყო სუკუთესო მოსავლიანი მიწები: საქართველოს საკვები მცენარეების ნამდვილ ბუდეებს ჯავახეთი, შიდა – ქართლი და ქვემო – ქართლი, შემდეგში ბორჩალოდ, საბარათიანოდ და საორბელიანოდ წოდებული თემები წარმოადგენდა, უამართო თვით საქართველოს დედაქალაქს ტფილისსაც უჭირდა“ [3,421].

ანალიზებს რა „გურჯისტანის ვილაეთის დიდ დავთარს“ მ. სვანიძე მიდის იმ დასკვნაზე, რომ მესხეთში სოფლის მეურნეობის სხვადასხვა დარგებიდან განსაკუთრებით განვითარებული ყოფილა მარცვლეულის წარმოება. ამას ისიც ადასტურებს, რომ „დავთარში“ მარცვლეულზე შეწერილი გადასახადის ჯამი მთლიან გადასახადების ჯამის დაახლოებით 70%-ს შეადგენდა [4,8-12].

მხარის სოფლის მეურნეობის მნიშვნელოვანი დარგი, რომ მარცვლეულის წარმოება და მასთან ერთად მეცხოველეობა იყო ამას გვიდასტურებს ჩვენს მიერ გამოკითხული ადგილობრივი მოსახლეობაც.

„ჩვენი ძირითადი საქმიანობა იყო ხვნა-თესვა და შინაური საქონლის მოშენება. არ იყო ოჯახი რო ორი ძროხა, მოზარდი საქონელი და თხუთმეტ სულამდე ცხვარი არა ჰყოლოდა, მაგრამ იყო ოჯახებიცა, რომელთაც ათი და მეტი სული საქონელი ჰყავდა, სამოც სულზედა მეტი ცხვარი. გაზაფხულზედა აპრილის ბოლოს მოვრჩებოდით ხვნა-თესვას და მივდიოდით მთაშიდა. იმიტომ რომა გაზაფხულის სათესავი ცოტა გვჭირდა, რადგანაც შემოდგომითა ვთესდით ხორბალსა და გვჭირდა ჩვენთვისა სამოფი პურცა და ერბოცა და ხორციცა“ [5].

სოფლის მეურნეობისათვის, კერძოდ მარცვლეულის წარმოებისათვის განსაკუთრებით ხელსაყრელი ბუნებრივი პირობები მოიპოვება ჯავახეთის ზეგანზე და ახალციხის ქვაბულზე. ჯავახეთის ზეგანზე გავრცელებულია ნოყიერი ნიადაგები, მაღალმთიანი შავმიწები. ეს მიწები გამოირჩევა პუმუსის დიდი რაოდენობის შემცველობით და ფართო გამოყენებას პოულობს სასოფლო-სამეურნეო წარმოებაში. ჯავახეთის გარდა აღნიშნული მიწები გვხვდება სამცხის მაღალმთიან ზოლში, ხოლო ახალციხის ქვაბულის ზოლში და მის ფსკერზე გავრცელებულია ალუვიურ-კარბონატულ თიხიანი ნიადაგები, რომლებიც ასევე ხელსაყრელია მარცვლეულის წარმოებისათვის.

იხე როგორც მთლიანად საქართველოსათვის სამცხე-ჯავახეთის მხარისათვისაც დამახასიათებელია ვერტიკალური ზონალობა, სადაც სასოფლო-სამეურნეო ხვნა-თესვა მიმდინარეობს 800 მეტრზე ზღვის დონიდან (ახალციხის რაიონი) და ვრცელდება 2000 მეტრამდე (ნინოწმინდის რაიონი). მხარის ყველაზე დაბალი აბსოლუტური მინიმალური ტემპერატურა იანვრის თვეშია და იგი -29-41°C-ია, ხოლო მაქსიმალური აბსოლუტური ტემპერატურა 39°C. ჰერის სინოტივე 64-79 %-ის ფარგლებში მერყეობს, ატმოსფერული ნალექები, რომლითაც დარბიბა ეს მხარე, 500-700 მმ-ია წელიწადში და უფრო მეტად გაზაფხულსა და შემოდგომაზე მოდის, რაც ხელშეწყობს ბუნებრივ პირობებს ქმნის მარცვლეულის სამშობლოდ ჯიშების ვეგეტაციისათვის და საერთოდ არსებული

კომპონენტების სითბური ჯგამი, სინოტივე და ნალექების რაოდენობა საშუალებას იძლევა 1400-1500 მეტრის სიმაღლეზედაც წარმოებული იქნას მარცვლეული.

სამცხე-ჯავახეთის მხარის მუდმივად მცხოვრები მოსახლეობა (მოსახლეობის აღწერის წინასწარი მონაცემებით) 1999 წლის 1 იანვრის მდგომარეობით 228378 კაცს შეადგენს, ხოლო მიწის მთლიანი ფართობი 628 138 ჰექტარს. მოსახლეობის ერთ სულზე მოდის სასოფლო-სამეურნეო სავარგული 1,75 ჰა. მათ შორის: სახნავეი - 0,35; მრავალწლიანი ნარგავები - 0,01; სათიბის-0,14; და საძოვრები-1,2 ჰა.

მოსახლეობის პირადმფლობელობაშია მიწის მთლიანი ფართობის 8%. მათ შორის: სახნავეი მიწის -51; მრავალწლიანი ნარგავების -91, სათიბის -4,9 და საძოვრის-0,2%, იჯარით გაცემულია მიწის მთლიანი ფართობის -5,9%.

საქართველოში 1998 წელს სასოფლო-სამეურნეო კულტურების მთლიანი ნათესი ფართობი შეადგენს 616128 ჰა-ს. აქედან მარცვლეულებს ეკავა 378350 ჰექტარი. მთლიანად წარმოებული იყო 597794 ტონა მარცვლეული მათ შორის ხორბალი -144629 ტონა, სიმინდი-420220 ტონა, საშუალო შემოსავლიანობა შეადგენდა 15,8 ცენტნერს ჰექტარზე, მათ შორის ხორბალი-15,8 ც/ჰა, სიმინდი-20,5 ც/ჰა.

სამცხე-ჯავახეთის მხარეში 1998 წლის ანალოგიური მაჩვენებლები ასეთია: მთლიანი ნათესი ფართობი შეადგენს 62275 ჰექტარს, აქედან მარცვლეულის ნათესი ფართობი იყო 22790 ჰექტარი, მთლიანად წარმოებული იყო 23019 ტონა მარცვლეული. აქედან ხორბალი-6032 ტ., სიმინდი-1853 ტ., ჭერი-127447 ტ., შერია -1971 ტ., ამ კულტურათა საშუალო მოსავლიანობა შეადგენდა 10,1 ცენტნერს ჰექტარზე, მათ შორის ხორბალი - 11,4 და სიმინდის -1,2, ჭერის -9,1, შერიის-7,4 ცენტნერი ჰექტარზე.

განსაკუთრებით აღსანიშნავია ის ფაქტი, რომ მხარის მარცვლეულის მოსავლიანობა ჩამორჩება რესპუბლიკის ანალოგიურ მაჩვენებელს და მსოფლიოში მარცვლეულის მოსავლიანობის საშუალო მაჩვენებელსაც (მსოფლიოში იგი 26 ც.-ს შეადგენს ჰექტარზე), ამიტომ საჭიროა მაქსიმალური ყურადღება მიექცეს ამ დარგის შემდგომ აღმაშენებლას მოსავლიანობის ზრდის თვალსაზრისით.

სამცხე-ჯავახეთში წარმოებულია საქართველოში წარმოებული მარცვლეულის 3,9%; მათ შორის: ხორბალი -4,2%, სიმინდი -0,4%. მხარეში წარმოებული მარცვლეული მოსახლეობის ერთ სულზე გაანგარიშებით 100,7 კგ-ია, რაც ვერ აკმაყოფილებს მოსახლეობის ფიზიოლოგიურ მოთხოვნილებას ამ დარგის პროდუქციით, ამიტომ გამოყენებული უნდა იქნეს, როგორც ექსტენსიური, ასევე ინტენსიური რეზერვები. მხარეში ჯერ კიდევ არის იჯარით გასაცემი სახნავეი მიწის თავისუფალი ფართობების მნიშვნელოვანი ნაწილი, რომლის მიმართ მწარმოებლის დინტერესებაა საჭირო.

ასევე მნიშვნელოვანი რეზერვია მრავალწლიანი ნარგავებით დაკავებული ფართობები, რომლებიც გამოსულია მწყობრიდან და ამოძირკვას საჭიროებს. აღსანიშნავია, ის ფაქტი, რომ რამდენიმე ათეული წლის უკან სწორედ მარცვლეული კულტურების ფართობის შემცირების ხარჯზე ხდებოდა მრავალწლიანი ნარგავების ფართობის ზრდა. უხეშად ირღვეოდა ამ კულტურისათვის ფართობის შერჩევის პრინციპი დასაშვები დახრილობის და ექსპლოატაციის ფართობის ნაცვლად იგი შენდებოდა ვაკეზე გამასივებულ, ერთ დროს მარცვლეულის წარმოებისათვის გათვალისწინებულ საუკეთესო მიწებზე. შესხი მურნე ვაკე ადგილას არასდროს უთმობდა მრავალწლიან ნარგავს. ამის ნათელი დასტურია თუნდაც ის დიდებული ტერასული მეურნეობა, რომლითაც განთქმულია ეს მხარე.

განსაკუთრებით სამცხე. იმის გამო, რომ მხარე მთავორიანაა, მისი მეშვეობით მნიშვნელოვნად მცირდებოდა მიწის ეროზია და წვიმის მიერ ჩამორეცხვები.

უკანასკნელ წლებში შეიმჩნევა გლეხურ მეურნეობებში მარცვლეულის წარმოების ზრდის ტენდენცია. მხარეში პრიატიზებული მიწის დაახლოებით 47,4% უჭირავს მარცვლეულს. ამიტომ საჭიროა გლეხური მეურნეობების ხელშეწყობა ტექნიკის მომსახურებით, აგრეთვე მაღალხარისხოვანი თესლით, მინერალური სასუქითა და სხვა საჭირო მასალის კომერციული მიწოდების ორგანიზაციით. კერძო სტრუქტურებთან და გლეხურ მეურნეობებთან უნდა დაიდოს ხელშეკრულებები სახელმწიფოს მიერ მარცვლეულის შექმნის თაობაზე (მყარი გარანტიებით).

აღდგენილი და გამოყენებული უნდა იქნას ის მდიდარი ისტორიული ტრადიციები, რომელიც მხარეს გააჩნია ამ დარგის პროდუქციის წარმოებაში. საუკუნეთა განმავლობაში შემუშავებული იყო რაციონალური საშუალებანი, რომელთა მეშვეობით მიღებული იყო მაღალი მოსავლიანობა: ნიადაგის შერჩევა მისი თავისებურებების გათვალისწინებით, დროთა განმავლობაში მისი დასვენება, თესლობრუნვა, ნიადაგის გასუფთავება, ორგანული სასუქებით და საკვებით ბალახებით განოფიერება, დროულად და ხარისხიანად დათესვა, ხარისხოვანი თესლის შერჩევა. მოსავლის დროზე აღება – დაბინავების წესები ქართული გლეხის მიერ შემუშავებული იყო საუკუნეთა განმავლობაში ინტენსიური შრომის დაკვირვების და გამოცდილების შედეგად. რაც ოსტატურად იყო შესამებული ადგილობრივ პირობებთან. ამიტომ ჩვენს მიერ მაქსიმალურად უნდა იქნეს გაანალიზებული და გამოყენებული წინაპართა ტრადიციები.

ლიტერატურა

1. ლ. დგაბრეღვიანი, შოთა რუსთაველის ეპოქის მინდორის უმთავრესი კულტურები (რუსთაველის ეპოქის მატერიალური კულტურა) თბ., 1938.
2. კ. შანდუ, საქართველო ხორბლის უბეღელში ქვეყანა, თბ., 1950.
3. ივ. კეცელიძე, საქართველოს ეკონომიკური ისტორია, თბ., 1930.
4. მ. ზვინიძე, სამხრეთ-დასავლეთ საქართველოს ხოვლის მეურნეობა XVI საუკუნეში, თბ., 1984.
5. ა. ჭერიჭე, ახალციხის რაიონი სოფელ მეგარეთის მკვიდრი, 89 წლის.
6. სამცხე-ჯავახეთის მხარის სახელმწიფო სტატისტიკის და მიწის მართვის, სამხრეთ-დასავლეთის 1998-99 წლებს მონაცემები

Julia Shubitidze

THE RE-ESTABLISHMENT OF THE TRADITIONS OF FIELD-CROP CULTIVATION

Summary

The main role in solving the food problems in Georgia belongs to the production of cereals. Historically the field-cultivation was the traditional field of agriculture in Samtskhe-Javakheti: According to the ethnographical materials the cereals produced in the region satisfied the local population.

Nowadays everything is radically changed. Its production is reduced to the minimum.

It would be better use both extensive and intensive reserves and re-establish the historical traditions.

ჯემალ ხარიტონაშვილი

რეგიონული ეკონომიკის თეორიული პრობლემები

თანამედროვე სიტუაციაში ერთ-ერთ აქტუალურ თემას წარმოადგენს რეგიონული ეკონომიკის პრობლემები. ეს შეეხება, როგორც მსოფლიო, ისე ჩვენი ქვეყნის რეგიონულ სტრუქტურასაც, რომლის ორგანულ ნაწილს წარმოადგენს მესხეთის ეკონომიკა.

საკუთრივ მესხეთისა და საქართველოს ეკონომიკური აღმაშენების პრობლემების გადაწყვეტა შეიძლება წარმატებით მოხდეს მხოლოდ თანამედროვე მსოფლიოს ეკონომიკური განვითარების ფონზე.

რეგიონული ეკონომიკის სადღეისო პრობლემების დაძლევის საწინდრად ეკონომისტთა ერთი ნაწილი თავისუფალი მეწარმეობისა და თავისუფალი ვაჭრობის პრინციპების დაცვას მიიჩნევს. ამერიკელი ეკონომისტი ჩ. რობერსონი, გერმანელი ქ. სტეფესი და სხვები მიიჩნევენ, რომ რეგიონებისათვის აუცილებელია აგრარულ-სანჯღლეულო სპეციალიზაცია. მათთვის საჭირო არ არის პროტექციონიზმი და ფორსირებული ინდუსტრიალიზაციის პოლიტიკა. მათ შეუძლიათ სამრეწველო პროდუქცია შეიძინონ მსოფლიო ბაზარზე, თავიანთ პროდუქტებზე გადაცვლის გზით.

აღნიშნული ეკონომისტები იცავენ რეგიონული მეურნეობის მონოკულტურული განვითარების გზას, თანაც უარევენ, რომ მათ ყურადღება გაამახვილონ შრომატევად წარმოებაზე, რაც დაეხმარება რეგიონებს ისარგებლონ წარმოების ფაქტორით. შრომის საერთაშორისო დანაწილებაში მათ მონაწილეობა უნდა მიიღონ შრომის ფაქტორით, სამაგიეროდ ისარგებლონ კაპიტალის ფაქტორით.

განსაკუთრებული პოზიცია უკავიათ განვითარებადი ქვეყნების ეკონომისტთა შიშველოვან ნაწილს. არგენტინელი ბ. პრებიში, ბრაზილიელი ს. ფურტადო, მექსიკელი ო. ფლორენსი, ვენესუელელი კ. ნაიობრე და სხვები მიიჩნევენ, რომ რეგიონული ეკონომიკის ჩამორჩენილობის დაძლევა მხოლოდ შრომის არსებული საერთაშორისო დანაწილების კარდინალური გარდაქმნების საფუძველზე შეიძლება [1, 187].

ისინი მიიჩნევენ, რომ ვინაიდან საბაზრო ეკონომიკა გეზს იღებს მოგებაზე, იგი ყოველთვის ვერ უზრუნველყოფს განვითარებისათვის საჭირო სამეურნეო სტრუქტურას. კონკურენტულ ბრძოლას ყოველთვის არ მივყავართ წარმოების უფექტიანობის ამაღლებისაკენ. კონკურენტული ბრძოლიდან აღმოცენდება მონოპოლიები, რომლებიც არღვევენ საბაზრო მექანიზმს. საზოგადოებრივი კაპიტალის ინტერესები წინააღმდეგობაშია ინდივიდუალური კაპიტალის ინტერესებთან, რაც კრიზისს წარმოშობს. ამის დასაძლევად აუცილებელია სახელმწიფოს ეკონომიკური როლის გაძლიერება. ჩვენი ეკონომიკა

დღესდღეობით გარდამავალ მდგომარეობაშია, საბაზრო ეკონომიკისაკენ მოძრაობაშია. განვითარებულ საბაზრო სისტემაზე ანუ ცივილიზებულ ბაზრამდე მისასვლელად უკრ კიდევ ვრძელი გზა გვაქვს ვასაუვლი. გადასვლა დაიწყო ტოტალიტარული ეკონომიკიდან საბაზროსაკენ და მის შემდეგ შერეულისაკენ. საბაზროსაკენ გარდამავალი ის არ შეიძლება იყოს საბოლოო ვაჰში იმიტომ, რომ ბაზარი არის ფორმა მეურნეობრიობისა და არა ეკონომიკური სისტემა.

როგორც არ უნდა ვაქტბდეი საბაზრო ეკონომიკას, განსაკუთრებით გარდამავალ პერიოდში, ის არასრულყოფილია და შორსაა მასზე მიწერილი ჰარმონიისაგან და შესაძლებლობისაგან ყველა და ყველაფერი არეგულიროს. საბაზრო სისტემას ბევრი ნაკლოვანება აქვს; ისინი მწვავედ და ნეგატიურად გამოვლინდებიან ეკონომიკის განვითარების რაოდენობრივ და ხარისხობრივ მაჩვენებლებში.

საბაზრო ეკონომიკის არასრულყოფილება იქიდან გამომდინარეობს რომ მას:

1. არ შეუძლია შეინარჩუნოს არაკლავარმოებითი რესურსები;
2. არა აქვს გარემომცველი სფეროს დაცვის ეკონომიკური მექანიზმი;
3. არ შეიძლება არეგულიროს გამოყენებული რესურსები, რომლებიც მთელ კაცობრიობას

კუთვინს;

4. არ უქნის სტიმულებს კოლექტიური სარგებლობის საქონლებისა და მომსახურების წარმოებას (გზები, ზილები, განათლება, საზოგადოებრივი ტრანსპორტი);

5. გარანტიას არ აძლევს მოქალაქეთა უფლებას შრომაზე და შემოსავლებზე, არ უზრუნველყოფს შემოსავლების გადანაწილებას;

6. არ უზრუნველყოფს ფუნდამენტალურ გამოკვლევებს მეცნიერებაში;

7. ორიენტირებულია არა სოციალურად აუცილებელი საქონლების წარმოებაზე, არამედ იმათი მოთხოვნილებების დაკმაყოფილებაზე, ვისაც ფული აქვთ[2, 278].

ყველა ამ პრობლემის გადაწყვეტა თავის თავზე უნდა აიღოს სახელმწიფომ.

სახელმწიფო საჭიროა აქ და მაშინ, სადაც და როდესაც საბაზრო მექანიზმი ეფექტს არ იძლევა.

ეკონომიკაში სახელმწიფოს ჩარევას დიდ ყურადღებას აქცევენ ცნობილი ინგლისელი ეკონომისტი ჯ.კეინსი, ამერიკელი ე. ჰანსენი, პ. სამუელსონი, იტალიელი ა. პეზენტი, შვედი კ. ეკლუნდი, ქართველი ე. მექვაბიშვილი და სხვები.

სახელმწიფომ, რომ შეძლოს ეფექტიანად წარმართოს თავისი საშინაო და საგარეო პოლიტიკა და დამოკიდებული არ იყოს ვისიმე ეკონომიკურ სიძლიერეზე, მას უნდა ჰქონდეს თავისი წარმოება. ამით სახელმწიფო თვითონ უნდა გახდეს ეკონომიკის სუბიექტი.

სახელმწიფომ უნდა არეგულიროს მატერიალური დოვლათის განაწილება და განსაკუთრებით გადანაწილება. უზრუნველყოს მოქალაქეთა თანასწორობა კანონის წინაშე. მათი პირადი და ეკონომიკური თავისუფლება.

მესხეთის რეგიონის ეკონომიკური განვითარებისათვის სახელმწიფომ ხელი უნდა შეუწყოს მაკროეკონომიკური წონასწორობის მიღწევას და საზოგადოებრივი კლავარმოების უზრუნველყოფას.

გარდამავალ პერიოდში აუცილებელია მესხეთის რეგიონის ეკონომიკის სტრუქტურული

გარდაქმნა; პირველ რიგში წარმოების განვითარება.

სახელმწიფომ უწინარეს ყოვლისა უნდა უზრუნველყოს სახელმწიფო ფინანსების, ფულადი და საკრედიტო სისტემის სტაბილურობა. ამ სფეროში პრინციპული მნიშვნელობა აქვს ბრძოლას ინფლაციასთან, ასევე საკრედიტო რესურსების მისაღწევად ხელსაყრელი პირობების შექმნას.

ვინაიდან მტკიცდება მესხეთის საერთაშორისო ეკონომიკური კავშირები. ისინი საჭიროებს ისეთ კაპიტალურ დაბანდებას, რომელსაც ვერ შეძლებენ ცალკეული, ყველაზე მსხვილი ბიზნესმენებიც კი. ასეთი სიტუაცია შექმნილი აქვს დიატომიტის საქმეში. ამ წარმოების პრივატიზაციის შემდეგ, ვინაიდან სახელმწიფო ინტერესებიდან გამომდინარე არარენტაბელურია აქვს-დადომიტის ნედლეულის სახით საზღვარგარეთ გატანა, საჭირო გახდა წარმოების გამართვა შუა ნაწარმის დასამზადებლად, რომლისთვის საშფოფო კაპიტალი მის მფლობელებს არ გააჩნიათ.

რადგან დღესდღეობით მრეწველობის განვითარების ხელშეწყობა ვერ ხერხდება, რეგიონის ეკონომიკური განვითარების საფუძვლად რაციონალურად მოწყობილი სოფლის მეურნეობა უნდა მივიჩნიოთ. ამ დარგის განვითარებასაც მხოლოდ უცხოური ინვესტიციების იმედით ვერ მოხდება.

ვერ დავეთანხმებით იმ აზრს, თითქოს უცხოური კაპიტალის მოძალევა ავტომატურად გადაჭრის ჩვენს ეკონომიკურ პრობლემებს. არც ერთი ქვეყანა არ დაეხმარება სხვას ისე, რომ შემდეგ იგი მისივე კონკურენტი გახდეს. ამდენად, წარმატების გასაღები თვითონ უნდა ვიპოვოთ.

პრობლემების გადაჭრა შეიძლება მოხდეს შიდა ინვესტირებით. ჩინეთში მოხდა შიდა ინვესტირება. ჩინეთში ინვესტიციების 40% სახელმწიფოზე მოდის.

გარდამავალი ეკონომიკის ქვეყნებში ყალიბდება საბაზრო ეკონომიკის თანამედროვე შერეული მოდელის ესა თუ ის სახესხვაობა. ამ ქვეყნებში საბაზრო გარდაქმნები ხორციელდება ზემოდან ინიციატივით და არა ქვემოდან საყოველთაო მხარდაჭერის ვითარებაში. ასეთ სიტუაციაში, ფრად მნიშვნელოვანი როლი ეკუთვნის სახელმწიფოს ეკონომიკის რეგულირებაში [8, 137].

თსუ ანალიტიკის ფილიალის დირექტორ ბატონ მერაბ ბერიძესთან აქტუალურ ინტერვიუში ჩვენი მეზობელი თურქეთის არდაგანის გუბერნიის ფოსოფის რაიონის გამგებელ რამაზან ალითინოქი მოუთხტებს, რომ მესხეთის „რეგიონის სტიმულირება, სახელმწიფოს დახმარება კიდევ უფრო უნდა გაძლიერდეს. ზოგიერთი დარგიდან გადასახადი არ უნდა აიკრიფოს. მაგალითად, მესაქონლეობის განვითარების მიზნით ამ დარგიდან ან არ უნდა აიკრიფოს გადასახადი, ან-ძალიან მცირე რაოდენობით. უნდა განვითარდეს სასაზღვრო ვაჭრობა. აქ მომსახურე სხვა რეგიონებიდან მოსულ მოსამსახურეებს (ექიმებს, მოსამართლეებს და სხვა) უნდა მიეცეთ დამატებითი ანაზღაურება[11, 2].

მესხეთის რაიონში მდებარეობს საქართველოს საკვანძო საბაფო სამსახურები. სასურველია, სახელმწიფო პროტექციონიზმის პროგრამით, საბაფო პუნქტებში განხორციელდეს ისეთი საბაფო პოლიტიკა, რომელიც წაახლისებს სამაფულო წარმოების განვითარებას. საჭიროა დაწესდეს დაბალ ტარიფები და ქვოტები იმპორტულ ნედლეულზე, ხოლო

შემოსატანი შხა ნაწარმის ზოგიერთ სახეობებზე-მაღალი ტარიფები და ქვოტები. პარალელურად უნდა მოხდეს სამამულო შხა პროდუქციის ექსპორტის წახალისება, რათა მიღწეულ იქნას აქტიური სავაჭრო ბალანსი.

ლიტერატურა:

1. *М. Ярошевский*, Теория периферийной экономики, М., 1972.
2. *В. Баликов*, Ощя экономическая теория, Новосибирск, 1996.
3. *ჯ. კეისი*, დასაქმების, სარგებლისა და ფულის ზოგადი თეორია, ქუთაისი, 1996.
4. *Е. Хансен*, Послевоенная экономика США, М, 1982.
5. *კ. სამუელსონი*, *უ. ნორდაკუსი*, ეკონომიკა, თბ., 1995.
6. *К. Эклунду*, Эффективная экономика, М., 1991.
7. *ე. შექვაბიშვილი*, სახელმწიფო და ეკონომიკა თბ., 1996.
8. Теория переходной экономики, ч. 1, М., 1998.
9. Тория переходной экономики, ч. 2, М., 1998.
10. Это дело Государство - заботиться об укреплении регионов, "НГ Регионы", №11, 1999.
11. *მ. ბერიძე*, აქტუალური ინტერვიუ, გ.ზ. „ლიტერატურული მესხეთი“, 1999 მარტი.

Jemal Kharitonashvili

THEORETICAL PROBLEMS OF REGIONAL ECONOMICS

Summary

One of the actual subjects in modern situation are the regional economic problems. The structural reforms of economy of Meskhneti region especially the development of production are necessary to make progress in the transitional period. For the economical development of Meskhneti region the government must provide the macro-economical balance, the stability of state finances and the money -creditorial system.

ევგენი ხარაძე

აბასთუმნის ასტროფიზიკური ობსერვატორია
(დაარსების მოკლე ისტორია)

სამეცნიერო კონფერენცია, რომელიც ივანე ჯავახიშვილის სახელობის თბილისის სახელმწიფო უნივერსიტეტის ახალციხის ფილიალში ეწყობა, დაკავშირებულია ფილიალის დაარსების 10 წლისთავისადმი და მიუძღვნება ფრიად მნიშვნელოვან და ფართო თემას, რომელიც ჩამოყალიბებულია როგორც „მესხეთი. ისტორია და თანამედროვეობა“ და გულისხმობს, სხვა აქტუალურ პრობლემებს შორის ასტრონომიის განვითარების საკითხების განხილვასაც.

თავიდანვე უნდა ითქვას, რომ ასეთი ფართო თემისათვის, როგორც აქ დავასახელებუ, შესაფერისად მდიდარი მასალა არ გაგვაჩნია, ამ მხარეში იმ ნაკლებობათა ნაშთების დეფიციტია, რომლებიც უნდა მოწოდებდნენ ძველად ცის მოვლენათა და შესაბამის დაკვირვებათა და გაზომვების წარმოებათა ძველი დროის ფაქტებს. ეს კი საერთოდ ასტრონომიული აზროვნების განვითარების საფუძველია.

მაგრამ ზოგიერთი მოვლენა, რაც მსოფლიოს მეცნიერების გლობალურ განვითარებას ახასიათებს და რასაც ცივილიზაციის შემდგომი განვითარება მოითხოვს, გულისხმობს აგრეთვე ცაზე დაკვირვებათა პუნქტების სიმეტრიულ განაწილებას, რომ აღარაფერი უთქვამთ, სხვა მრავალი ახალი ექვეტური ხერხებისა და მეთოდების მრავლად დანერგვისა და გამოყენების აუცილებლობაზე, ამიტომ ჩვენი მოკლე წერილის დანიშნულებად განვსაზღვროთ ის, თუ რა შეიძლება ვივარაუდოთ ახლო მომავალში იმისათვის, რომ ჩვენს მხარეში შეიქმნას პირობები ასტრონომიული მეცნიერების საფუძვლების სასკოლო სწავლების, ექვეტიანობისა და ცოდნის ფართოდ გავრცელების სასარგებლოდ.

ამისათვის აუცილებელია წინასწარ გავიხსენოთ ზოგიერთი ფაქტი, მსოფლიო ასტრონომიის განვითარების ისტორიიდან. XIX საუკუნე გამოირჩევა ტელესკოპური ასტრონომიის ნაყოფიერების მკვეთრი ზრდით ამერიკისა და დასავლეთ ევროპის კონტინენტების მიწაზე განლაგებული, და დიდი დამატრების ობიექტივებით და ამრეკლავი სარკეებით აღჭურვილი ტელესკოპების გამოყენების წყალობით. სწორედ ამ უკანასკნელმა ფაქტებმა მისცა კაცობრიობას საშუალება უფრო ღრმად შეეღწია მის ირგვლივ უსაზღვროდ გავრცელებულ სამყაროში, ანუ დაენახა უფრო შორს, უფრო ღრმად და უფრო დეტალურად აღეწერა ასტრონომიული მოვლენების, ვარსკვლავებისა და სხვა ციურ მნათობების ცვლილებებისა და მსვლელობის ხასიათი და თვისებები, რომელთა შესახებ ცნობების პირველი მაუწყებელინი ანუ მაცნენი ის სხივებია, რომელთაც მნათობები გამოასხივებენ

და რასაც ადამიანი უხსოვარი დროიდან თვალთ ცაზე და XVII საუკუნიდან ტელესკოპის ფოკუსში ხედავს, ხოლო XIX საუკუნიდან ფოტოგრაფიულ ფირფიტაზე აფიქსირებს.

ამ წარმატებებთან ერთად ამერიკელთა გამოცდილებამ ისიც უჩვენა, რომ მწილობა გამოსხივება, რომელმაც თვალამდე ან ტელესკოპამდე მისაღწევად დღედაღამის ატმოსფეროც უნდა განსჭოლოს, ბევრად ჰკარგავს თავის მაცნებობის უნარს, თუ ისეთი გზა არ გამოიარა ატმოსფეროში, რომელიც განსაკუთრებულად კეთილმოწყველი არ იქნა გამჭვირვალობის მაღალი ხარისხით, ვერცე წოდებული პერის ტურბულენტობის სიძვირით და სხვა ხელსაყრელი თვისებებით, რომელიც საგანგებოდ შერჩეული უნდა იქნეს წინასწარ ჩატარებული საცდელი დაკვირვებებითა და შესწავლით. სხვა სიტყვებით, წამოიჭრა ახალი ამოცანა: ახალი ასტრონომიული ობსერვატორიების ასაგებად საგანგებო პროგრამით შერჩეული ადგილების წინასწარი გამოვლინება. XIX და XX საუკუნეების მიჯნაზე გამომჟღავნდა დიდი განსხვავება ამერიკა-ევროპულსა და საბჭოთა სახელმწიფოს შორის (უმათერესად რუსეთის ასტრონომიული ობსერვატორიების ეფექტიურობის ღონისძიების შორის, უკანასკნელი შესაშნვევად ჩამორჩა პირველს). ზემოთ აღწერილი ვითარების გამო რუსეთის მოწინავე ასტრონომებმა წამოიწყეს საბჭოთა კავშირის სამხრეთის მთიან რაიონებში ახალი ასტრონომიული ობსერვატორიისათვის სათანადოდ შერჩეული ადგილის ძიება საგანგებო ექსპედიციების მეშვეობით. ამ ფრიად დაგვემლო ღონისძიების პირველ ეტაპზე. 1929-31 წლებში, კვლევა ჩატარდა შუა აზიის სამხრეთ, მთიან რაიონებში, კავკასიაში ყარაბაღში, საქართველოში: ციფომორზე, შუამთაში, ბაკურიანში, ცეშში, წალკერში და კურორტ აბასთუმნის მიდამოებში. დაკვირვებათა სტატისტიკურმა დამუშავებამ და ანალიზმა, რაც განხილული იქნა სანკტ-პეტერბურგის (იმ დროს ლენინგრადის სახელწოდებით ცნობილმა) სახელმწიფო ასტრონომიული ინსტიტუტების მიერ. აღიარეს აბასთუმნის მიდამოების ატმოსფერული პირობების უპირატესობა ასტრონომიული კვლევის ეფექტიანობისათვის და რეკომენდაცია მიიღო, მაშინვე ჩამოყალიბებულიყო საცდელი სამო ობსერვატორია აბასთუმანში, ორი მხარის-ლენინგრადის ინსტიტუტის და თბილისის გეოფიზიკური ობსერვატორიისა და მაშინ სახელმწიფო უნივერსიტეტისა და მეცნიერებათა აკადემიის საქართველოს განყოფილების ერთობლივი ორგანიზაციული და მატერიალური ძალისხმევით. ქართულმა მხარემ იკისარა ადგილზე აბასთუმანში საორგანიზაციო და მცირე სამეურნეო სამშენებლო ხარჯების გაღება, ლენინგრადმა-ადრე დაწყებული, სპეციალურად მომავალი სამო ობსერვატორიისათვის დაგეგმილი საცდელი ტელესკოპისა და სავარსკვლაო ელექტროფოტომეტრის დამზადება, ასევე პირველ წლებში კვალიფიციური კადრებით უზრუნველყოფა [1]. ეს პირობა აუცილებელი იყო, რამდენადაც იმ დროს საქართველო ამ მხრით სრულად მოუშავებელი იყო, რაც შეეხება საცდელ ტელესკოპს ანუ სარკიან რეფლექტორს, მის კონსტრუქციასზე ლენინგრადის ინსტიტუტს მუშაობა რამდენიმე წლით ადრე ჰქონდა დაწყებული, მისი ამრკვლავი სარკე სულ 33 სანტიმეტრიანი იყო. დღეს ეს იარაღი მხოლოდ სამუხრუშო ექსპონანტს თუ წარმოადგენს. მაგრამ ფაქტობრივად ეს არის რუსეთში (იმ დროს საბჭოთა კავშირში) ოპტიკურ-მენისკური მრეწველობის პირველი პირობა და საფუძველი, რომელიც შედეგში იხე განვითარდა, რომ ექსპეტრანნი ამრკვლავი სარკიანი ტელესკოპიც

კი შეიქმნა, რომელიც ამჟამად კავკასიონის მთაშია 2000 მეტრის სიმაღლეზე ზღვის დონიდან და წარმატებულად მუშაობს რუსეთის მეცნიერებათა აკადემიის შემადგენლობაში. მაგრამ საშუაევში ექსპონანტის უფლება მას მოპოვებული აქვს სხვა, მეორე გარემოების გამო. ზემოთ ნახსენები ლენინგრადის თათბირის შემდეგ ლენინგრადის ინსტიტუტმა, (იმ დროისათვის თითქმის დამთავრდა ტელესკოპის დამზადება), გადაწყვიტა საჩუქრად გადასცეს იგი აბასთუმანში დასაარსებლად განზრახული ობსერვატორიისათვის. იმ დროს დიდი მეცნიერი ნიკო მარი პეტერბურგში ცხოვრობდა. მას სთხოვეს რამდენიმე სიტყვის ქართული ასოებით ჩვენება, რათა საქართველოში საჩუქრად გამოზადებულ საცდელ რეფლექტორზე ქართულად ამოეტვიფრათ სიტყვები „სასტრონომიო ინსტიტუტისაგან“, რაც ამჟამად ცოტა არ იყოს არქაულად ყურეს. რამდენიმე წლით გვიან, 1934 წელს, საგულისხმოა, რომ როცა ბატონი ნიკო მარი აბასთუმანში ჩამობრძანდა თავისი ავადმყოფი ვაჟის პროფ. თორე მარის სანახავად, იგი ერთ ღამეს ეტლით ავიყვანეთ ჩვენს მთაზე, რადგან არ იყო შხად საავტომობილო მისასვლელი, მან ინტერესით დაათვალიერა ის საცდელი ტელესკოპი და მეტიც: მის ფოკუსში „ცხენისთავად წოდებული“ ვალაქტიკური ნისლეული, რამაც მასზე დიდი შთაბეჭდილება მოახდინა.

შემოდგომის თათბირის რეკომენდაციის ერთსულოვნად მიღების საქმეში თავისი დადებითი როლი ითამაშა, იმანაც, რომ განხმარდა შემდეგი ფაქტიც. XIX საუკუნის დამლევეს აბასთუმანში ორი ზამთრის ღამე გაატარა პეტერბურგის უნივერსიტეტის ასტრონომიის პროფესორმა ს. გლაზუნაძემ, რომელიც უფლისწულის გიორგი ალექსანდრეს ძის კარის აღმზრდელად ითვლებოდა და ამ დროს აბასთუმანში სამკურნალოდ ჩასულ ახალგაზრდა გიორგის ახლდა და, გასართობად, თუ გასანათლებლად, უნივერსიტეტის სასწავლო ტელესკოპიც ჩამოიტანა, რომლითაც თავად ს. გლაზუნაძეს საკუთარი ცნობისმოყვარეობის დასაკმაყოფილებლად სისტემატური დაკვირვებები ჩატარებია აბასთუმნის ცაზე გაბნეული მჭიდრო ვარსკვლავთ წველების გამოწინასახების ხარისხზე, რაც უკრადლებას იქცევდა თავისი განსაკუთრებით მაღალი თვისებებით. ს. გლაზუნაძე გამოაქვეყნა ეს, შეიძლება ითქვას, შემთხვევით მიღებული შედეგი საერთაშორისო ჟურნალში, რომელიც ცნობილმა ამერიკელმა ასტრონომმა ბერ კამპს „დიდად შუაქო აბასთუმნის ცის გამოჩენული თვისებები მათი სისტემატური ასტრონომიულ დაკვირვებათა და კვლევის ეფექტიანობის თვალსაზრისით [2].

ერთი სატყვიო, აბასთუმნის მდამოუბმა მიიღო აღიარება, როგორც მანამდე გამოკვლეულ რეგიონთა შორის გამოჩენილი პირობების მფლობელმა. წინასწარ გამოკვლევათა სრული პროგრამა ძალიან ფართო აღმოჩენა, მისი სრულად განხორციელება დიდ დროსაც მოითხოვდა, დიდ დაფინანსებას, და ახალი ობსერვატორიების სათანადო ტელესკოპებით და სხვა იარაღებით აღჭურვა და საჭირო კადრების მომზადება თავისათვის მოითხოვდნენ არც თუ მცირე დროს. ყველა ამის გათვალისწინებით, გადაწყვეტილი იქნა, ახალი ობსერვატორიის გამართვა გადაუდებლად, არსებულ საშუალებათა გამოყენებით. 1932 წლის 8 თებერვალს გამოქვეყნდა საქართველოს სახალხო კომისართა საბჭოს დადგენილება აბასთუმნის ასტროფიზიკური ობსერვატორიის დაარსებაზე (დამარსებული და დირექტორი ე. ხარაძე). 1937 წელს ჩვენი უნივერსიტეტის ასტრონომიის კათედრას დაეკავა

ასტრონომია გვემანი მომზადება (კათედრის გამგე ე. ხარაძე).

კურორტ აბასთუმნის მიმდებარე შთა ყანობილის ფერდობზე აჩქარებულად დაიწყო სათანადო მშენებლობა და სათანადო მატერიალურ-ტექნიკური აღჭურვილობის გამართვა.

დღეს აბასთუმნის ასტროფიზიკური ობსერვატორია ფართოდ ცნობილი სამეცნიერო-კვლევითი დაწესებულებაა, რომელიც აქტიურ დაკვირვებებსა და კვლევას ეწევა და თანამშრომლობს უცხოეთის რიგ ინსტიტუტებთან თანამედროვე ასტრონომიის რამდენიმე მიმართულებით, სახელდობრ, მზის ფიზიკური მოვლენების, მათი დედამიწის პროცესებზე გავლენის, ელექტრონიკისა და მზის დაბნელებასთან დაკავშირებული პრობლემების, მთვარისა და პლანეტების ზედაპირული მახასიათებლების, ობსერვატორიაში დამუშავებული და დაწერილი მეთოდების გამოყენებით და, რა თქმა უნდა, დიდ სამყაროს ანუ ვარსკვლავებისა და გალაქტიკების ევოლუციური მოვლენების სისტემატურ შესწავლას.

1992 წელს ივანე ჯავახიშვილის სახელობის თბილისის სახელმწიფო უნივერსიტეტის ახალციხის ფილიალში ჩამოყალიბდა სპეციალური კათედრა, რომელსაც განაგებს დოცენტი რევაზ ჭილაძე, რომლის გვემანომიერი სამეცნიერო კვლევითი მოღვაწეობა მოიცავს სწორედ ზემოთ დასახელებული პლანეტებისა და მთვარის ევოლუციურ ცვლილებების შესწავლის პრაქტიკულ მეთოდურ და თეორიულ საკითხებს.

ფილიალში ასტრონომების მომზადება გამოცხადებულია ახლად შემოღებული სამსაფეხურიანი სისტემით ანუ მაგისტრატურისა და ასპირანტურის ჩათვლით, რამაც ახალციხისა და მეზობელი რაიონების ახალგაზრდებში აღძრა გაძლიერებული ინტერესი ასტრონომიის მეცნიერების დაუფლებებისადმი. ჩვენ უკვე გვაქვს აღნიშნულის დამადასტურებელი არაერთი მაგალითი.

ლიტერატურა:

1. აბასთუმნის ასტროფიზიკური ობსერვატორიის ბულეტენი №74, 1999.
2. აბასთუმნის ასტროფიზიკური ობსერვატორიის ბულეტენი №45, 1974

E. Kharadze

THE ABASTUMANY ASTROPHYSICAL OBSERVATORY

Summary

In this work one can find the short history of the foundation of Abastumany astrophysical observatory.

ვიქტორ ჯაფიაშვილი, რევაზ ჭილაძე

აბასთუმანის ასტროფიზიკური ობსერვატორიის ფაქტობრივი სახსენი-
ჯანსაღების მხარის კულტურულ ცხოვრებაში

აბასთუმანის ასტროფიზიკური ობსერვატორია მხოლოდში ცნობილი სამეცნიერო-კვლევითი დაწესებულებაა. მისი დამარსებელი და 60 წლის განმავლობაში უცვლელი დირექტორი, ამჟამად კი-საპატიო დირექტორი, გახლავთ ბატონი ვეგენი ხარაძე[1], რომელსაც 1999 წლის 31 ოქტომბერს დაბადებიდან 92 წელი შეუსრულდა.

თუ რამ განაპირობა ე. ხარაძის დაინტერესება ასტრონომიით, ამაზე თვითონვე მოგვითხრობს ერთ-ერთ ინტერვიუში [2], ასევე დაწერილებით გვიამბობს იგი სხვა ინტერვიუში [3] იმის შესახებ, თუ როგორი პერიპეტეებით მიმდინარეობდა ვერ აბასთუმანის "საცდელი ობსერვატორიის" დაარსების საკითხის გადაჭრა, შემდეგ კი-რა დაბრკოლებათა გადალახვა მოუხდა სრულიად ახალგაზრდა დირექტორს, რათა მოეპოვებინა გერმანული ფირმის ცაისის წარმოების 40 სანტიმეტრიანი ობიექტის მქონე რეფრაქტორი თავისი აქსესუარებითურთ. ეს იარაღი გამოყენების შესაძლებლობებით მფორე ადვილზე იყო "პულკოვოს ცნობილი 26-გოჯიანი „დამსახურებული ტელესკოპის შემდეგ“-“ და ისახებოდა რეალური პერსპექტივა ასტრონომიული კვლევის ისე წარმართვისა, რომ საქართველოს წვლილი ასტრონომიული მეცნიერებაში, თუ კონკურენციას ვერ გაუწევდა მუშაობაში მყოფ ამერიკულ გიგანტურ ტელესკოპებს, მაინც წონადი იქნებოდა და ღირებული, საზრუნავად და საბრძოლველად“. ბოლოს და ბოლოს 40-სანტიმეტრიანი ტელესკოპი-რეფრაქტორი, ეს დიდი მონაბოგარი, როსტოვიდან ზღვით მოადგა ფოთს, იქიდან რკინიგზის II ვაგონით გააგრძელა გზა ბორჯომამდე, ბორჯომიდან ავტომანქანებით აბასთუმანამდე, ხოლო აქ-ხარებით ყანობილის პლატომდე, ვერ კიდევ მხოლოდ საურმე გზით“.

აი, ასე შენდებოდა ასტროფიზიკური ობსერვატორია სამცხე-ჯავახეთის უღამაშეს კუთხეში, უძველესი ოძრახეს (შემდგომში ოძრხეს, ოცხეს და აბასთუმანის) მიდამოებში, ყანობილის მთაზე.

რატომ დაარსა ბატონმა ვეგენიმ ობსერვატორია მაინცდამაინც აბასთუმანის მიდამოებში? ეს გარემოება არ ყოფილა შემთხვევითი. მე-19 საუკუნის ბოლოს რუსმა ასტრონომმა, პროფესორმა სერგეი გლაზუნაძამ, ორი ზამთრის სეზონი გაატარა აბასთუმანში, სადაც ახლდა იქ სამკურნალოდ მყოფ დიდ თავადს, იმპერატორ ალექსანდრე II-ს ვაჟს გიორგის, როგორც კარის მასწავლებელი. ს. გლაზუნაძამ აბასთუმანში ჩამოიტანა პეტერბურგის უნივერსიტეტის კუთვნილი მცირე ზომის ტელესკოპი-რეფრაქტორი, რომლითაც აკვირდებოდა ციურ სხეულებს. ამ დაკვირვებათა გამოქვეყნებული შედეგების გაცნობის

შემდეგ ამერიკელმა ასტრონომმა შ. ბერნ ჰამმა დაწერა, რომ თუ ვიმსჯელებთ პროფესორ გლაზენაის დაკვირვებათა მონაცემებით (და არაფერია იმაზე უფრო დამარწმუნებელი, რასაც დაკვირვებები ამჟღავნებს!) აბასთუმის ატმოსფერულ პირობებზე უკეთესი არსადაა, ვარდა ჰაიდელბერგის მთაზე [4]. სწორედ ეს ვითარება გახდა გადამწყვეტი, როცა „1930 წელს საქართველოში ჩამოვიდა და მუშაობა დაიწყო პეტერბურგის ექსპედიციამ, რომელსაც ადგილი უნდა შეერჩია მომავალი ასტრონომიული ობსერვატორიისათვის, რასთან დაკავშირებითაც აქ დაიწყო ატმოსფერული პირობების კვლევა ცივკომბორის, შუამთის, ბაკურიანი-ცემის და აბასთუმის შემოგარენში“ [3]. ამ ექსპედიციის მუშაობაში აქტიურ მონაწილეობას ღებულობდა ე. ხარაძეც.

ასტრონომიული დაკვირვებისათვის ყანობილის მთის ატმოსფერული რეჟიმის მაღალი თვისებები ბრწყინვალედ დადასტურდა ობსერვატორიის შემდგომი მუშაობით. აქ ხაზგასმებულია ის გარემოება, რომ ახლადარსებულ ობსერვატორიას მხოლოდ მცირე ზომის ასტრონომიული ინსტრუმენტები გააჩნდა, მაგრამ ბატონი ევგენის დიდი მეცადინეობით ეს იარაღები, საუკეთესო ატმოსფერულ პირობებთან მურწყვით, ყოველთვის გამოიყენებოდა ტექნიკის განვითარების თანამედროვე დონეზე მყოფ სინათლის მიძღებ აპარატურასთან კომბინაციაში. ამასთანავე, გამოკვლევის შეუძლებლის შერჩევა ისე ოსტატურად ხდებოდა, რომ მიღებული დაკვირვებითი შედეგები შემდგომში წარმატებით გამოიყენებოდა მნიშვნელოვანი მეცნიერული დასკვნების გასაკეთებლად და უზრუნველყოფდა გამოქვეყნებული შრომების მაღალი მეცნიერულ დონეს. უმთავრესი ამ დასკვნათაგანი ასახულია აბასთუმის ასტროფიზიკური ობსერვატორიის ხანფორმაციო-სანგარიშო სამეცნიერო სესიაზე (თბილისი, 15-16 ოქტომბერი, 1992 წ. ე. ხარაძის მიერ გაკეთებულ მოხსენებაში: „აბასთუმის ასტროფიზიკური ობსერვატორიის მუშაობა 1932-1992 წლებში“ [5].

და, ბოლოს, ხაზგასმით უნდა აღინიშნოს, რომ 1932 წელს სრულიად ახალგაზრდა (24 წლის!) ბატონი ევგენის მიერ დაარსებული აბასთუმის ასტროფიზიკური ობსერვატორია წარმოადგენდა არა მარტო ფუნდამენტალური კვლევებისათვის განკუთვნილ სამეცნიერო-კვლევით დაწესებულებას, არამედ იგი იყო ქართული კულტურის ერთადერთი მნიშვნელოვანი კერა უაღრესად რთულ ეთნიკურ მდგომარეობაში მყოფი იმდროინდელი სამცხე-ჯავახეთის მხარეში. ობსერვატორიის დასათავსებლად ჩამოსული უამრავი (ყოფილი საბჭოთა კავშირის თუ უცხოეთის შლაგბაუმით მოწყვეტილი) მოქალაქეები ობსერვატორიასთან ერთად დიდი ინტერესით ეცნობოდნენ აგრეთვე ამ მხარეს. ისტორიულ ძეგლებს და რწმუნებულებდნენ ქართველი ხალხის უძველესი, უნიკალური კულტურული მემკვიდრეობის არსებობაში. უდავოა, ივ. ჯავახიშვილის სახელობის თბილისის სახელმწიფო უნივერსიტეტის ახალციხის ფილიალის დაარსებით სამცხე-ჯავახეთის მხარეს შემატა ახალი მნიშვნელოვანი სასწავლო-სამეცნიერო და კულტურული კერა. სასიამოვნოა აღინიშნოს, რომ ამ კერაში მოღვაწეობენ აგრეთვე აბასთუმის ასტროფიზიკური ობსერვატორიის თანამშრომლები. რომელნიც ფილიალში მომუშავე სხვა მეცნიერ-მუშაკებთან და პედაგოგებთან ერთად, მრავალ საკუთარობათა გვერდით, დიდი რულენებით. ამხადებენ აგრეთვე პროფესიულ ასტრონომებსაც.

ლიტერატურა:

1. კ. ჯაფიაშვილი. ვარსკვლავთმრიცხველობის ქართველი ბურჟუაზია. „მეცნიერება და ტექნიკა“ №6, 1997.
2. ინტერვიუ ბატონ ევგენი ხარაძესთან. ჟურნ „ფიზიკა“ №1 1998.
3. ე. ზარაძე ავრთვებს პასუხს ჩვენს შეკითხვებზე ჟურნ „ფიზიკა“, №2 1998.
4. აბასთუმის ასტროფიზიკური ობსერვატორიის ბიულეტენი №74, 1999.

V. Japiashvili R. Chighladze

THE ROLE OF ABASTUMANY ASTROPHYSICAL OBSERVATORY IN
THE CULTURAL LIFE OF SAMTSKHE-JAVAKHETI.

(Summary)

The work is about the brief history of foundation of Abastumany astrophysical observatory, the role of academician. E. Kharadze in its foundation and the role of Abastumany observatory in the cultural life of Samtskhe-Javakheti.

აბულაძე ო. შენგელია ნ.*

ატმოსფეროს გამჭვირვალობის გამომკვლევა აბასთუმის
ასტროფიზიკურ ობსერვატორიაში 1938-98 წწ.

ჯერ კიდევ გასული საუკუნის ბოლოს, რუსი ასტრონომი გლაზუნაი აბასთუმნიდან პატარა ზომის რეფრაქტორით აწარმოებდა მჭიდრო ორმაგი ვარსკვლავების დაკვირვებას. გლაზუნაის დაკვირვებებმა უჩვენა, რომ აბასთუმის ასტროკლიმატური პირობები მალევე გამოვირგალობა და ატმოსფეროს სტაბილურობა-ხელსაყრელია ასტრონომიული დაკვირვებისათვის.

სპეციალური ექსპედიციის მერ ასტროკლიმატის გამოკვლევამ უჩვენა, რომ აბასთუმის მახლობლად მთა ყანობილზე ატმოსფეროს ახასიათებდა მალევე გამოვირგალობა რის საფუძველზე მიღებულ იქნა მთავრობის გადაწყვეტილება ყოფილ საბჭოთა კავშირში პირველი მალაღმთიანი ასტროფიზიკური ობსერვატორიის მშენებლობის შესახებ.

თავდაპირველად გლაზუნაის ყოფილ გუმბათში (აბასთუმში) დადგმულ იქნა საბჭოთა კავშირში დამზადებული პირველი 33 სმ-ის რეფლექტორი, რომელითაც 1932-36 წწ-ში წარმოებდა ცვალებადი ვარსკვლავების ფოტოგრაფიული და ფოტოელექტრული დაკვირვებები. 1937 წელს ობსერვატორია გადავიდა მთა ყანობილზე, ზღვის დონიდან 1650 მეტრ სიმაღლეზე, პირველი საბჭოთა ასტრონომიული დაკვირვებითი ბაზა, რომელიც მდებარეობს მთაზე და უზრუნველყოფილია ყველაზე უფრო ხელსაყრელი ასტროკლიმატით. ასტროკლიმატი არის ფაქტორების ერთობლიობა, რომელიც განსაზღვრავს მოცემული ადგილის ვარგისიანობას ასტრონომიული დაკვირვებების ჩასატარებლად. ეს ფაქტორებია: მოწმენდილი დღისა და ღამის რაოდენობა; ატმოსფეროს გამჭვირვალობა; ჰაერის გაჭურვების ხარისხი; ღამის ცის ფონის სიკაშკაშე, რომელიც ყველაზე მეტად დამოკიდებულია ცის განათებით ახლომდებარე დასახლებული პუნქტებით; ატმოსფეროს ოპტიკური მახასიათებლების მდგრადობა (სტაბილურობა) და ნისლეუ და ნამის გარეშის სიხშირე.

1937-38 წწ-დან მთა ყანობილზე, პირველად ყოფილ საბჭოთა კავშირში, დაიწყო სხვადასხვა ტიპის ცვალებადი ვარსკვლავების ინტენსიური ფოტოელექტრული დაკვირვებები. ფოტოელექტრული დაკვირვებებისათვის აუცილებელია ზუსტად გათვალისწინებული იქნას დედამიწის ატმოსფეროს მერ სინათლის სხივის შესუსტება (ატმოსფერული ექსტინქცია), რადგანაც ატმოსფერული ექსტინქციის კოეფიციენტის დახმარებით გამოითვლება ვარსკვლავების და ციური ობიექტების ატმოსფეროს გარეთა ვარსკვლავური

*-ქუთაისი სახელმწიფო უნივერსიტეტი

სიდიდეები შემდეგი ფორმულით:

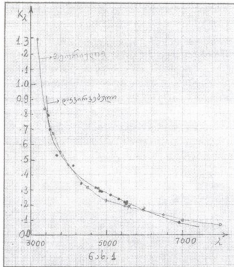
$$m_0 = m_x - k_x x$$

სადაც m_0 -არის დასაკვირვებელი ობიექტის ატმოსფეროს გარეთა ვარსკვლავიერი სიდიდე, m_x -დაკვირვებული ვარსკვლავიერი სიდიდე, x -ჰაერის მასა, k_x -ექსტინქციის კოეფიციენტი.

ამიტომაც ატმოსფერული ექსტინქციის გათვალისწინება ითვლება მნიშვნელოვან ეტაპად ფოტოელექტრული დაკვირვებების დროს და მისი განსაზღვრის სიზუსტეზე დამოკიდებული ფოტოელექტრული სამუშაოების შედეგები. მართალია ატმოსფერული ექსტინქციის სწორ და ზუსტ გათვალისწინებას აქვს განსაკუთრებული მნიშვნელობა, მაგრამ ექსტინქციის გამორიცხვის სიზუსტე ბუნებრივად დამოკიდებულია სწორად შერჩეულ დაკვირვების მეთოდიკაზე. ატმოსფეროს ექსტინქციის კოეფიციენტი k_x და გამჭვირვალობის კოეფიციენტი p_x დაკავშირებულია შემდეგი ფორმულით:

$$k_x = -2.5 \lg p_x$$

აბასთუმნის ასტროფიზიკურ ობსერვატორიაში ექსტინქციის კოეფიციენტები კარგად გამოკვლეულ იქნა ვ. ნიკონოვის [1] 1944-48 წწ-ში და ო. აბულაძის [2] მიერ 1968-73 წწ-ში, რომლის საფუძველზეც შედგენილ იქნა დაკვირვების და დაბუშავების მეთოდიკა ატმოსფერული ექსტინქციის კოეფიციენტების განსაზღვრისათვის. მოძებნილ იქნა კავშირი ექსტინქციის კოეფიციენტებს შორის სხვადასხვა ფილტრებისათვის, რომელსაც აქვს შემდეგი სახე:



ნახ. 4

ობსერვატორია	B	V	B-V
მთა ჰამილტონი (აშშ)	22. m 08	21. m 20	0. m 88
მთა ჯუნიაკერო სერა პიკი	22.94	21.93	1.01
ინგლის-ავსტრალიის	23.5	22.5	1.00
აბასთუმანი	22.5	21.6	0.90

$$\begin{aligned}
 kb &= 0.107 + 1.087 kv \\
 &\pm .006 \quad \pm .027 \\
 ku &= 0.371 + 1.499 kv \\
 &\pm .017 \quad \pm .071
 \end{aligned}$$

სადაც $k\alpha$ – ექსტინქციის კოეფიციენტი ლურჯ ფილტრში; $k\alpha'$ – ვიოლეულ ფილტრში და $k\alpha''$ – ულტრაიისფერ ფილტრში.

ჩვენი დაკვირვებების საფუძველზე გამოთვლილ იქნა ღამის ცის ფონის სიკაშკაშე აბასთუმნისათვის, რომელიც შედარებულია სხვა ობსერვატორიებისას. შედეგები მოცემულია ცხრ. 1-ში.

შემდგომში ვვგეგმავთ აბასთუმანში განსაზღვრული იქნას ფოტოელექტრული დაკვირვებებით ღამის ცის ფონის სიკაშკაშე, დროის სხვადასხვა მომენტში, ე.ი. თუ როგორ იცვლება ღამის და წლების მიხედვით. უნდა აღინიშნოს აგრეთვე, რომ აბასთუმნის სიახლოვეს არა არის დიდი დასახლებული და სამრეწველო პუნქტები, ამიტომაც აზომუტალური ეფექტი არ შეინიშნება. როგორც ჩანს, სიტუაცია არ შეიცვლება ათეული წლების განმავლობაში.

ჩვენი ამოცანის მიზანს შეადგენს ატმოსფეროს გამჭვირვალობის გამოკვლევა მთა ყანობილისათვის 1938-98 წწ-ში, წლების, თვეების, სეზონების და ტალღის სიგრძეების მიხედვით, რომელიც განსაზღვრულია სხვადასხვა ავტორების მიერ. მონაცემებში ვიძლევი ღამის საშუალოებს და შემდეგ ყოველი წლის საშუალოს, რადგანაც ვ. ნიკონოვის [1]

ცხრ. 1

თვეები	$k\alpha$	$p\alpha$	დაკვირვებათა რიცხვი n
იანვარი I	0.210	0.824	32
თებერვალი II	0.205	.828	22
მარტი III	.211	.823	20
აპრილი IV	.226	.812	25
მაისი V	.252	.795	11
ივნისი VI	.250	.794	15
ივლისი VII	.264	.784	15
აგვისტო VIII	.252	.795	15
სექტემბერი IX	.225	.813	39
ოქტომბერი X	.216	.820	30
ნოემბერი XI	.211	.823	20
დეკემბერი XII	.205	.828	19

ცხრ. 2

სეზონები	$k\alpha$	$p\alpha$	n
ზამთარი	0.207±0.003	0.827±0.002	73
გაზაფხული	.229 .021	.810 .014	56
ზაფხული	.255 .008	.791 .006	45
შემოდგომა	.217 007	.818 .005	39

გამოკვლევებმა უჩვენა, რომ ატმოსფეროს ექსტენცია ღამის განმავლობაში სტაბილურა და ძალიან მცირედ იცვლება. უნდა აღინიშნოს, რომ ატმოსფერული ექსტინციის კოეფიციენტები მაქსიმალურაა 1964-68 წწ-ში. ამის მიზეზია ინდონეზიაში, მთა აგუნზე 1963 წელს ამოფრქვეული მძლავრი ვულკანი, რომელმაც დედამიწა შეშოადა, გავრცელდა ყველა განედზე და რამდენიმე წელს ატმოსფეროში განაპირობა ოპტიკური მოვლენები. თვეებისა და სეზონების მიხედვით ყველა წლებისათვის (1938-98 წწ.) ატმოსფერული ექსტინციისა და გამჭვირვალობის კოეფიციენტები მოცემულია ცხრ. 2 და ცხრ 3-ში.

ობსერვატორია	H	kv	დაკვირვების პერიოდი	ლაქუნების რაოდენობა
1. პამპურგი, გერმანია	40 მ.	0.45	-	-
2. ტარტუ, ესტონეთი	67	.43	-	-
3. პულკოვი, ლენინგრადი	75	.34	1952-53	6
4. გოლესოვო, კიევი	150	.50	-	-
5. ყირიმის ასტრ. ობს	570	.28	1966-73	72
6. მთა სტომლო, აესტრალია	768	.40	1963	3
7. ლიკის, მთა ჰაშილტონი, აშშ.	1283	.33	1964-65	5
8. ბოიდენის, სამხრეთი აფრიკა	1387	.25	1957-59	12
9. ასტროფ. ინსტიტუტი, ვახახეთი	1400	.25	1961	8
10. რადკლიფი, სამხრეთი აფრიკა	1542	.26	1962-63	8
11. აბასთუმანი, მთა ყახობილი	1650	.22	1938-98	147
12. მთა პალომარი, კალიფორნია, აშშ	1706	.22	1969-71	64
13. მთა ვილსონი, კალიფორნია, აშშ	1742	.23	1960-62	9
14. კიტ პიკი, არიზონა, აშშ	2064	.17	1957-69	286
15. მაკ დონალდი, ტეხასი, აშშ	2070	.17	1960-64	93
16. საო, ზელენუკი, რუსეთი	2070	.18	1976-80	99
17. სეროო ტოლოლო, ჩილე	2200	.12	1968-69	24
18. ლოუელი, არიზონა, აშშ	2210	.15	1955-61	66
19. და სილა, ჩილე	2330	.14	1975-78	55
20. მთანევადა, ესპანეთი	2600	.17	1969-71	18
21. მთა მაიდახაკი, ვახახეთი	2700	.18	1977-78	28
22. ალმა-ატა, მაღალმთიანი სადგური	3000	.15	1976-78	-
23. პიკი ტესკოლა, რუსეთი	3100	.12	1973	-

ცხრ.3.

ცხრ. 2 და ცხრ. 3-დან მკვეთრად ჩანს, რომ ექსტინციის კოეფიციენტების მნიშვნელობები ზაფხულის თვეებში მაღალია, ვიდრე ზამთარში. კოეფიციენტების გაზრდა იწყება აპრილიდან, ივლისს-აგვისტოში აღწევს მაქსიმუმს და ოქტონმბრის შემდეგ იწყებს კლებას და აღწევს მინიმალურ მნიშვნელობას დეკემბერ-მარტში. ექსტინციის გაზრდის მიზეზი ზაფხულის თვეებში გამოწვეულია ძირითადად დედამიწის ატმოსფეროში მტვრის ნაწილაკების მომატება. ამ მონაცემებიდან მკვეთრად ჩანს, რომ ექსტინციისა და გამჭვირვალობის კოეფიციენტები თვეების და სეზონების მიხედვით იცვლება მცირე დიაპაზონში.

აბასთუმნის ასტროფიზიკურ ობსერვატორიაში სხვადასხვა ექსტინციის სივრცეებში

განსაზღვრული ატმოსფერული ექსტინციის კოეფიციენტები შევადარეთ თეორიულად გამოთვლილს [4]. შედეგები მოცემულია ნახ. 1.

ნახ. 1-დან მკვეთრად ჩანს, რომ დაკვირვებული სიდიდეები ახლოსაა თეორიულთან, რაც ადასტურებს აბასთუმანის გამჭვირვალობის განსაკუთრებულობას.

რადგანაც აბასთუმანის ობსერვატორიისათვის განსაზღვრული გვაქვს ექსტინციის კოეფიციენტის საშუალო მნიშვნელობა (0.219), საინტერესოა ჩვენი მონაცემები შევადაროთ მსოფლიოს სხვა ობსერვატორიის მონაცემებს, რომელიც შეკრებილი გვაქვს სხვადასხვა სამეცნიერო ლიტერატურიდან. ცხრ. 3-ში მოცემულია კოეფიციენტის საშუალო მნიშვნელობები 23 წამყვანი ობსერვატორიისათვის.

ცხრ. 3-დან ნათლად ჩანს, რომ ატმოსფეროს გამჭვირვალობა აბასთუმანის თავზე საკმაოდ მაღალია და არ ჩამოუვარდება პალომარის და ვილსონის (კალიფორნია, აშშ) წამყვანი ობსერვატორიების გამჭვირვალობის კოეფიციენტებს.

ატმოსფეროს ექსტინციის გამოკვლევებმა წლების, თვეების, სეზონების და ტალღის სიგრძეების მიხედვით გვიჩვენა, რომ აბასთუმანის ასტროფიზიკურ ობსერვატორიაში არსებობს ხელსაყრელი ატმოსფერული პირობები მაღალი სიზუსტის ფოტოელექტრული დაკვირვებებისათვის. ამის დასტურია ის მნიშვნელოვანი სამეცნიერო შრომები, რომელიც შესრულებულია ამ მიმართულებით და გამოქვეყნებულია წამყვან სამეცნიერო ლიტერატურაში.

ლიტერატურა:

- 1 Никитов В. Б. Бюлл. Абастум. астрофиз. обс., 1953, №14
- 2 Абуладзе О. П. Бюлл. Абастум. астрофиз. обс., 1980, №53
- 3 Абуладзе О. П. Бюлл. Абастум. астрофиз. обс., 1975, №46
- 4 Мартинов Д. Я. -Курс практической астрофизики, Москва, 1977.

O. Abuladze, N. Shengelia

THE INVESTIGATION OF TRANSPARENCY OF ATMOSPHERE IN ABASTUMANY ASTROPHYSICAL OBSERVATORY IN 1938-98.

(Summary)

From the moment of the foundation of Abastumany astrophysical observatory and at present the question of photoelectric study is still going on with the control of atmospheric transparency.

As the result of it, one can see a vivid picture of climatic changes in seasons and months.

Abastumany astrophysical observatory is compared with the other World leading ones and the conclusion was drawn that Abastumany territory is the best place for astrophysical searching works.

ნიკო სხირტლაძე, ბეჟან თუთბერიძე

რამ ბუნებრივი სიმბოლოები იკრძება მეხსეთ-ჯანჯანის ფილმში

მესხეთ-ჯავახეთი, ისე როგორც მთლიანად საქართველო, ერთობ მდიდარია არამეტალური წიაღისეულით, რაც შეეხება მეტალურ წიაღისეულს, ასეთები აქ ძალიან ცოტაა და ერთეული გამოვლინებებით არის წარმოდგენილი. არამეტალური წიაღისეულებიდან თავისი მასშტაბურობით – დიდი მარაგებით ინტერესს იმსახურებს მოსაპირკეთებელი ქვები, სხვადასხვა სახის საამშენებლო მასალა, რომელთა შორის დიდი მარაგებით ხასიათდებიან სხვადასხვა ვულკანური წარმონაქმნები: მეტწილად ლავები, ვულკანური ტუფები, წილები, ობსიდიანებისა და ბერლიტების სახით. მნიშვნელოვანი მარაგებით არის გამოვლენილი ცოლითები, ბენტონიტური თიხები, კაჟმწის მინერალები აქატი-ქალცელონი, ოპალი და სილიციუმით მდიდარი ქანი-დიატომიტი, სულფატებიდან კი თაბაშირი. ახალციხის რაიონში ცნობილია მურა ნახშირის სამრეწველო მნიშვნელობის საბადო. გამოვლენილია საღებავების დასამზადებლად ვარგისი ნედლეული. მესხეთის ტერიტორიაზე იშვიათი როდია მინერალური წყლები, რომელთა შორის ზოგი თერმულია. რაც შეეხება მეტალურ წიაღისეულს, ასეთებიდან შეიძლება დასახელებულ იქნას პემატიტის გამოვლინება ჯავახეთში-სამსრის ქედში და ოქროს ადიგენის რაიონში.

ქვემოთ ძალზე მოკლედაა დახასიათებული ამ მინერალური ნედლეულის საბადოები და გამოვლინებები.

ბენტონიტური თიხები, ეს მეტად საჭირო ბუნებრივი აღსორბენტი, მესხეთის თითქმის ყველა რაიონში გვხვდება, მაგრამ თავისი მასშტაბურობით, მაინც ახალციხის, კერძოდ კი, ვალეს საბადო იმსახურებს ყურადღებას. აქ სხვადასხვა ფერისა და სიმძლავრის ფენები (1,5-2 მ.). საერთო ჯამში ათეულ მეტრების რივისა და მიმართებაზე, გავრცელებაც დიდი აქვთ. ბოლო დროს ეს საბადო სპეციალურად იქნა დაძიებული, მარაგი გამოთვლილია და ექსპლუატაციისათვის მზად არის, ვალეს ბენტონიტური თიხები თავისი თვისებებით გუბერნიის ცნობილ მათერა თიხებს უტოლდება. ზოგიერთი მისი ნიმუში მაღალკოლოიდურ თვისებებს ამჟღავნებს.

ბოლო დროს ამ ტიპის თიხები ასპინძის რაიონში, ს. თმოგვის მდამოებში, მდ. მტკვრის მარცხენა ნაპირზე იქნა მიკვლეული. თიხა მწვანე ფერისა და ამიტომ რელიეფში აღვივლად შესამჩნევია. თმოგვის თიხა ძალიან აღსორბეველ თვისებებს ამჟღავნებს და სპეციალურ დაძიებას იმსახურებს.

ცოლითური ნედლეული. ეს ახალი სახეობაა მინერალური ნედლეულისა, რომელსაც

ფართო გამოყენება აქვს მრეწველობასა და სოფლის მეურნეობაში. მრეწველობაში მას იყენებენ როგორც სითხეების, ისე გაზების გასაწმენდად მკვნიერებების მოცილების მიზნით და სხვ. სოფლის მეურნეობაში კი ნიადაგის თვისებების გასაუმჯობესებლად, სასუქად, მფერინველეობაში და მეცხოველეობაში საკვების დასამატებლად და სხვ. ამ თვისებების მქონე მინერალური ნედლეული ცეოლითშემცველი ქანების სახით ჯერ ახალციხის, შემდეგ კი ასპინძის რაიონში იქნა აღმოჩენილი. ორივე შემთხვევაში ცეოლითიანი ქანები დანალექი წარმოშობის არიან და დიდი რაოდენობით (70-80%), შეიცავენ ცეოლითურ მინერალს ფართო გავრცელება აქვთ და სამრეწველო მნიშვნელობის საბადოებს ქმნიან. ცნობილი არის ახალციხის დეპრესიის ჩრდილო და სამხრეთ ბორტში. ასეთი ქანები ჯერ მდ. მტკვრის მარჯვენა მხარეზე გვხვდება სოფ. აწყურის მიდამოებში, შემდეგ კი მარცხენა მხარეს მდინარე წრიოხის წყალზე და გურკულ-წინუნის გავრცელებით სოფელ ფოკა-სვირის მახლობლად მთავრდება.

დასავლეთით ცეოლითების რაოდენობა რამდენადმე მცირდება და ჩნდება ცეოლით-კარბონატული ქანი (მერგელი), სოფ. ანის რამდენადმე დასავლეთით მთავრდება. აი, ამ ადგილებში ცეოლითური მინერალი ასეთი სახესხვაობით არის წარმოდგენილი: ანალიტი, ჰეილანდიტ-კლინოპლიტონით და ფილიპსიტი. დეპრესიის სამხრეთ ბორტში ცეოლით-შემცველი ქანები ურავლის ხეობაში გვხვდება სოფ. ოხერასთან ახლოს, სადაც ახალი სახეობის ცეოლითი გვხვდება ლომონტიტის სახით ანალიტიდან და ჰეილანდიტთან ერთად. ვველგან აქ ცეოლითშემცველი ქანები სამრეწველო მნიშვნელობის არიან.

სამრეწველო მნიშვნელობის საბადო იქნა აღმოჩენილი ასპინძის რაიონში ერკოტა-ილუშალა-ოთას ზოლში. ცეოლითური მინერალების ასოციაცია ასეთია: ანალიტი, კლინოპლიტ-ჰეილანდიტი, მაგრამ საკმაო რაოდენობით ჩნდება თიხის მინერალი-ლომონტიტი. საინტერესო ცეოლითი-მორფენიტის შემცველი ქანები იქნა აღმოჩენილი სოფ. თმოგვის მიდამოებში მდ. მტკვრის მარცხენა ნაპირზე თმოგვის ციხესთან ახლოს. აქაც ცეოლითშემცველი ქანები სამრეწველო მნიშვნელობის არიან. აღსანიშნავია, რომ ამ ქანებთან ერთად ბენტონიტური თიხების გამოსავლებიც აღინიშნება. ეს უკანასკნელი გამოყენების თვალსაზრისით, როგორც აღსორბენტები დიდ ინტერესს იმსახურებენ.

თაბაშირი-ახალციხიდან სამხრეთ-დასავლეთით 12 კმ მანძილზე სოფელ წყალთბილას მიდამოებში თაბაშირის ლინზისებური ფორმის, 30 მ სიმაღლის სხეულია ცნობილი. მასში თაბაშირის თხელი ფენებისა და ძარღვების გამოწყოფები ჩანს გაჯთან ერთად. თაბაშირის ძარღვების სიმაღლე 0,11 მ, მისი საერთო რაოდენობა 90% შეადგენს, დანარჩენი 70% გაჯია. ეს საბადო კუსტარულად მუშავდება. მარაგი რამდენიმე მილიონ ტონაა.

კაეის მინერალები და ქანები. ავატი — მესხეთის ტერიტორიის ის ნაწილი, რომელიც ახალციხის დეპრესიად იწოდება, მდიდარია ავატის სამრეწველო საბადოთა გამოყვანილებით. დეპრესიის ფარგლებში გამოყოფენ — ჩრდილო და სამხრეთ ავატშემცველი ზონებს.

ჩრდილო ავატშემცველ ზონაში შედის სამრეწველო მნიშვნელობის უბნები: შურდოს, ბოგას, სვირის, ნოხტევის, ფერსას, გურკელის და სხვა.

სამხრეთ ზოლში შედიან პამაჯის და რუსთავის ვაკეები. აქ აღსანიშნავია: საბელის, აბის, ორალის, ზიარეთის, წყალთბილას, და სხვა საბადოები და მადანგამოვლინებები. არის სხვა მცირე გამოვლინებები, ძირითადად ისევე ახალციხე-ასპინძის რაიონებში.

საინტერესოა ოპალის ვენეტიკური ტიპი გამოჩენილი ხეების გაკაფების ვხით. ასეთი ცნობილია გოდერძის უღელტეხილის ფარგლებში. ამ მინერალის თხელი ფენები დიატომიტის საბადოს ფარგლებშიც აღინიშნება. მესხეთ-ჯავახეთის ტერიტორიაზე კაემპიანიან ქანებს შორის უმთავრეს, დიატომიტია. აღნიშნულ რეგიონში ყურადღებას იქცევს ქისათიბის დიატომიტის საბადო, რომელიც ამავე სახელწოდებით სოფლის მიდამოებში მდებარეობს—მდ. ურავლისწყლის მარცხენა მხარეზე. აქ დიატომიტის შემცველი წყების საერთო სიძლიავე 160-190 მ-ია, ხოლო საკუთრივ დიატომიტის ფენების ჯამური სიძლიავე მეტად ცვალებადია და მაქსიმუმს 9,5 მ-მდე აღწევს. მნიშვნელოვანია ასევე ჭობარეთის დიატომიტის გამოვლინებები, რომელიც იგივე სახელწოდებით სოფლის მიდამოებშია განვითარებული. ყურადღებას იმსახურებს სოფელ ზონას მიდამოებში გამოვლინებული დიატომიტის საბადო, სადაც დიატომიტის ფენის სიძლიავე 4-მ-დეა. დიატომიტის გამოსავლები დადგენილია ასევე სოფლებთან: დილისკარი, კორხისა, და სხვა მიდამოებში, რომლებიც უფრო დეტალურად შესწავლას საჭიროებენ.

მოსაპირკეთებელი ქვები და სხვა სამშენებლო მასალა: მოსაპირკეთებლად ვარვის ქვებს მესხეთ-ჯავახეთში მრავალ ადგილას ვხვდებით, მაგრამ უფრო ხშირად ახალციხე-ასპინძის რეგიონში, თუმცა ასეთი ქვები ადიგენის რაიონში და ახალქალაქის ზეგანზე აღმოვაჩინოთ არ არის. ახალციხე-ასპინძის რაიონში ასეთი ქანები მცირე ინტრუზიებისა და დაიკების სახით გვხვდებიან. ამ ფორმებით გამოვლენილი არიან ფუძე შემადგენლობის სუბტუტე ქანები—ტეშენიტების, კამპტონიტების და მონჩიკიტების სახით. ტეშენიტების მცირე ინტრუზიები და დაიკები გვხვდებიან ზოგჯერ კამპტონიტებთან ერთად — კოპაძე, საყუნეთსა და წნისში სოფელ ოხერასთან. ცალკე ტეშენიტებს—ვარნეთში, პაბიეტში, მუსხსა და პაბიეტს შორის, რუსთავში და სხვა ადგილებში ვხვდებით. მონჩიკიტები გავრცელებულია ახალციხის ჩრდილოეთით. ასეთივე ქანები ცნობილი არის ადიგენის რაიონში — ადიგენსა და სოფ. მლაშეს შორის, ახალციხის რაიონშივე გვხვდება მიკროგაბრონიები (სოფ. მიქელწმინდა) და ცეოლითიანი დიაბაზები და ბაზალტები (ქისათ-ურავლის ზოლზე). ჩვენი მონაცემებით მაღალი ხარისხის მოსაპირკეთებელ ქვებზე ვარვისია ახალქალაქის ზეგანზე, სოფ. ფოკასთან გავრცელებული, თითქმის შავი ფერის ანდეზიტ-დაციტები და უულკან პატარა აბულის აღმოსავლეთ კალთზე მიკვლეული მოვარდისფერი-მომწვანო ანდეზიტები, რომლებიც ადვილად იხერხება და მისადგომდაც ძნელი არ არის. უკანასკნელ დროს ფართო გამოყენება პპოვა დოლერიტ-ბაზალტებშია, როგორც მოსაპირკეთებელმა მასალამ. ასეთი ქვების ულვეი მარაგია ახალქალაქის ზეგანზე და მტკვრის ხეობაში სოფ. სარო-ხიზაბაურის -ასპინძის რაიონში. ეს ქვებიც კომერციული თვალსაზრისით დიდ ინტერესს იმსახურებს.

მოსაპირკეთებელ მასალად არის მიჩნეული ჭობარეთის გამარმარილოებული კირქვები, რომლებიც ადრევე იყო აღმოჩენილი მაგრამ უგზობის გამო მისი მოპოვება შეწყვეტილია.

ნამდვილი კორექტი ცნობილია აგრეთვე მტკვრის ხეობაში ნაქალაქების მინერალური წყლების უბანზე. მოსაპირკეთებლად და სააშენებლოდ არის გამოყენებული სხვა მაგური ქანებიც, უმთავრესად ანდეზიტები და ანდეზიტ-დაციტები. მესხეთ-ჯავახეთში იშვიათად თუ შეხვდებით ისეთ ისტორიულ ძეგლებს, რომლებიც ამ ქანებით არ იყოს აგებული, თანაც ქანების ეს გვგუფი უზარმაზარ ტერიტორიას იკავებს ჯავახეთისა და ერუშეთის ზეგანზე და აგრეთვე არსიანის ქედზე და მდინარე ქვაბლიანის მარცხენა მხარეზე მდებარე ე.წ. ფერსათის პლატოზე. ამ ადგილებიდან ხეობაში დაშვებული ლავის ნაკადები ადვილად მისადგომი არიან, ამიტომ მშენებლებს არ უძნელდებათ საჭირო მასალის ამოსაღები ქვასატეხების გახსნა. ასეთ პირობებში ქვების შერჩევა ფერის მიხედვით არავითარ სიძნელეს არ წარმოადგენს. ცნობილი ისტორიული ძეგლები—ზარზმა, უღე-საფარა, ვარძია, ზედა ვარძია და ბვერი სხვა ასეთი ქვებით არის გაშენებული.

მესხეთ-ჯავახეთში დიდი მარაგებია ვულკანური ლავებისა და წიფებისა. ვულკანური ტუფების მძლავრ გამოსაყვებს ეხვდებით მტკვრის ხეობაში თმოგვი-ვარძიის ზოლში და მდინარე ქვაბლიანის ხეობაში, გოდერძის უღელტეხილის ფარგლებში.

მესხეთ-ჯავახეთის დიდი მარაგი აქვს ვულკანური წიფების, რომელთაგან ნაწილი ექსპლუატაციაშია —ოკამი-სულდა, დილიფა, სათხე, თავმანთავა და სხვა რიგი კონუსების სახით გამოვლენილი სამსარის, ჯავახეთის ქედის და მტკვრის ხეობის, უმთავრესად ასპინძის რაიონში.

ობსიდიანები, ბერლიტები და მარკნიტები. ამ სახის მინერალური ნედლეული ადრევე იყო ცნობილი ჯავახეთის ქედის ჩრდილო ნაწილში, თავფარავნის ტბის ნაპირზე. შედეგში ასეთივე ქანები აღმოჩნდა, მდ. მტკვრის ხეობაში, სოფ. ტოლოშის და ხერთვისის მიდამოებში (ასპინძის რაიონში). ამავე ქანებით არის აგებული ჯავახეთის ქედის ცენტრალურ ნაწილში (ნინოწმინდის რაიონში) ცნობილი ვულკანური მასივი-ჩათაზი. ყველა ამ ქანს დიდი პრაქტიკული მნიშვნელობა აქვს.

მურა ნახშირი. მესხეთის ტერიტორიაზე სათბობ მინერალური რესურსებიდან აღსანიშნავია ახალციხის მურა ნახშირის საბადო, რომლის ექსპლუატაცია 1931 წლიდან დაიწყო. საბადო მდებარეობს მდინარეების ფოცხოვისა და ქობლანის ორივე მხარეს - ძირითადად ვალესა და პამაჯის რაიონში, საერთოდ კი ახალციხის დეპრესიის ფარგლებში. ნახშირის გამოსაყვების სამი უბანი გამოიყვეს: ვალე-პამაჯის, ჩურჩუტო-ჩიხელის და არალი —უღის, საბადო დეტალურად არის დამიებული და მარაგები გამოთვლილია.

მინერალური საღებავები. ასეთი მასალა მიკვლეულია ადიგენის რაიონში მდ. ქვაბლიანის შენაკადის, ძინძას ხეობაში, სოფ. უთხის უბნთან ახლოს. ეს არის მცირე სიმძლავრის 0,5-1 მ (მუშის ფენა, წარმოქმნილი ბაზალტური ქანის გამოფიტვის შედეგად. ამოსაყვები დამიებას იმსახურებს.

მინერალური წყლები.—მესხეთის ტერიტორია მინერალური წყაროების სიუხვით ხასიათდება. მათ შორის უმეტესობა ნახშირმჟავიან ტიპს მიეკუთვნება, ნაწილი კი უნახშირმჟავო-თერმულს. მინერალური წყლის პირველი გამოსავალი, აწურის დასავლეთით სოფ. ფერსაში გვხვდება. პიდროკარბონატულ კალციუმ-ნატრიუმიან ტიპს მიეკუთვნება.

წყლის t_{16}^0 უდრის მთავარი გრიფიდან ამომდინარე, წყლის დებეტი 5000-6000 ლ. ფოკა ეს მინერალური წყარო ფერისისაგან დასაველებით 5 კმ-ზე გვხვდება, თავისი შემადგენლობით ფერისის წყლის ანალოგიურია. წყლის საერთო დებეტი 15000 ლ. რამდენადმე დასაველებით სეირო-ტატანისის უბანზე მცირე დებეტაანი, ფერისის წყლის ანალოგიური შემადგენლობის მინერალური წყარო გამოედინება.

ფლატე ეს წყარო აღიგენის რაიონში მდ. ქვაბლიანის ერთ-ერთი მცირე, მარცხენა შენაკადის ნაპირზე გამოდის, მთავარი გზიდან 3 კმ-ზე, წყალი მრავალი გრიფებით ამოდის ზედაპირზე $L=15$ საერთო დებეტი 20000 ლ-ია. შემადგენლობით მიეკუთვნება ჰიდროკარბონატულ კალციუმ-ნატრიუმან ჯგუფს. მინერალიზაცია 26 გ.

ღაღვა ფლატეს წყაროდან ჩრდილო დასაველებით ამოედინება. ქვაბლიანის შენაკადის მდ. ღაღვას წყლის მარცხენა შხარზე 10-12 კმ, ღაღვასა და ღერევილიან. შემადგენლობით ეს არის ქლორიდულ-ჰიდროკარბონატული, წყლით დებეტით 2000 ლ.

აბასთუმანი ძველთაგანვე ცნობილი მინერალური წყლების გამოსავლება მდ. ოცხზე გამოედინება სამი წყაროს სახით. საერთო დებეტი 1 მილ. ლიტრს შეადგენს. $t=48^\circ$ შემადგენლობით სულფატ-ქლორიდულია.

წყალთბილა ვალის სამხრეთით გამოედინება სოფ. წყალთბილასთან. ბალნეოლოგიური მნიშვნელობის წყალია 24° t -ით, თანაც სუსტად მინერალური შემადგენლობით, სულფატო-ჰიდროკარბონატული ნატრიუმანი წყალია, საერთო დებეტით 25000 ლ.

ახალციხე კარგად ცნობილი ნახშირორფანგიანი მინერალური წყალია, რომელიც, ქალაქის ფარგლებში მდ. ფოცხოვზე ხიდის მშენებლობის დროს იქნა აღმოჩენილი. შემადგენლობით წყალი ჰიდროკარბონატულ კალციუმ-ნატრიუმან-მანგანიუმან ტიპს შეესატყვისება 19 მ/ლ, მინერალიზაციით, $t=37^\circ$ დებეტი 750-800 ათასი ლიტრი.

ურაველი ძველთაგანვე ცნობილი წყაროა, რომელიც მდ. ურაველის მარჯვენა ნაპირზე გამოედინება. შემადგენლობით ჰიდროკარბონატულ კალციუმ-მანგიუმის ტიპს მიეკუთვნება, რომელშიც 14% ნატრიუმანი ბიკარბონატია. საერთოდ დებეტი 60-70 ათასი ლიტრია.

ასპინძა რაიონულ ცენტრიდან 2 კმ-ის დაშორებით მდ. მტკვრის მარცხენა ნაპირზე გამოედინება ახალციხე-ახალქალაქის გზის მახლობლად. წყალი რამდენიმე გრიფებით ამოდის ზედაპირზე. საერთო დებეტი 80000 ლ. t 39-40 გრადუსს შეადგენს, შემადგენლობით ქლორიდულ-კალციუმ-ნატრიუმანი ტიპია.

ოშორა ესეც ასპინძის რაიონში მდ. ოშორის ხეობაში მდებარეობს 1300 მ, აბსოლუტურ სიმაღლეზე. შემადგენლობით სულფატ-კარბონატული კალციუმ-ნატრიუმანი ტიპია $t=37-43^\circ$ ფარგლებშია.

ხერთვისი აღმოჩენილი იქნა მდ. ახალქალაქის წყლის მარცხენა ნაპირზე მდინარის შესართავიდან 1-1,5 კმ-ის მანძილზე. შემადგენლობით ურაველის წყლის ანალოგიურია, მხოლოდ მცირე განსხვავებით, უმთავრესად კი ქლორიდებისა და სულფატების შემცველობით. წყლის $t=13^\circ$ -მდეა.

ნაქალაქევი ეს წყარო ხერთვისისა და ნაქალაქევის შორის მდებარეობს. ამოედინება მტკვრის მარჯვენა ნაპირზე გაზთან ერთად, ამ წყაროს შემადგენლობით ესენტუცის

№17 წყაროს ანალოგიურად მიიჩნევენ. წყლის ტემპერატურა 37-43 °-ის ტოლია, დებეტი მაღალია.

ვარძია მდ. მტკვრის ხეობაში, ვარძიის ისტორიული ძეგლის მდამოებში მდებარეობს. შემადგენლობით ნაქალაქეის წყაროს ანალოგიურია. უკავშირდება გაზის საქმარაო რაიონობა.

ამავე რაიონში, ვარძიიდან ზევით 12-13 კმ მდ. მტკვრის მარჯვენა ნაპირზე ეწ. ოლოღას მდამოებში ცნობილია მინერალური წყლის გამოსავლები. შემადგენლობით ურავლის წყლის ანალოგიურია. ამ წყაროს ზევით მდ. მტკვრის მარჯვენა კლდოვან ნაპირზე ცნობილია მრავალის მინერალური წყარო, შემადგენლობით ოლოღას ანალოგიურია. მოითხოვს დამატებით შესწავლას.

მეტალური მინერალები. ამგვარი წიაღისეული წარმოანქნები შესხეთ-ჯავახეთში მხოლოდ ორ რეგიონშია მიკვლეული. ერთი ასეთი ადიგენის რაიონში, მდინარე ქვაბლიანის ხეობაში, სადაც გამოვლენილია პოლიმეტალური გამადნება ოქროს მინარევით. მეორე-სამსრის ქედში ჰეპატიტის სახით. ორივე გამოვლენა შესწავლის პროცესშია.

ლიტერატურა:

- Белоткин А. С. Петров В. П.* Тешенито-камбитонито-мончикитовые интрузии окрестностей г. Ахалцихе. АН СССР. Труды ин-та геологических наук. вып. 21 сер. петрографическая 1940.
 Природные ресурсы Грузинской ССР. Т.2-3. Изд. АН СССР М 1959.
Скhirtladze Н. И. Осалочные цеолиты Грузии изд. ТГУ 1991.
Тутберидзе Б. А. Молодой вулканизм восточной части Джавахского нагорья. Тб., 1970.
 Минеральные ресурсы Грузии и проблемы их рациональной разработки, Мелиниереба, Тб., 1991.

N. Skhirtladze, B. Tutberidze

NATURAL RESOURCES IN BOWELS OF MESKHET-JAVAKHETI

Summary

In the article shortly was defined almost all deposits and outcrops of different mineral resources which are known for today on the territory of Meskhet-Javakheti. Indicated the location and character of raw materials. Designated possibility of practical using of mineral resources founded in last period-zeolites, perlitites, marecanites, building stones. Here we cannot give you full geological picture of mineral resources location because of volume of article. We can only say that the most part of above mentioned deposits were formed during Cenozoic time, from 60-70 million years till present time.

შ ი ნ ა ა რ ს ი

წ ი ნ ა თ ქ მ ა (მ. ბერიძე) 3

I ისტორია

1. ვ. ვ ი თ რ გ ა ძ ე, „მუშქაია; მუშქ“ და „დაიენი; დაიანი“ ასურულ ლურსმულ ტექსტებში.	5
2. ნ. ხ ა ზ ა რ ა ძ ე, ბიბლია და მესხების ძველი ისტორია.	10
3. მ. ხ ა ნ ა ძ ე, ქართლის ხამფო VII-VIII საუკუნეების მიჯნაზე.	15
4. გ. გ ა ფ რ ი ნ დ ა შ ვ ი ლ ი, თმოგვის გუმბათიანი ეკლესიის 1303 წლის ხააშუენებლო წარწერა.	25
5. ვ. ხ ი ლ თ გ ა ვ ა, ეკლესიის მოდელი ხაფარიდან ზუროთომძევის გამოხატულებით და წარწერით.	29
6. ც. შ ე ხ ხ ი შ ვ ი ლ ი, ნასოფლარ შონისის ისტორიიდან.	36
7. დ. ბ ე რ ძ ე ნ ი შ ვ ი ლ ი, მესხეთის ისტორიული გეოგრაფიიდან (დომსიანია).	40
8. რ. გ თ ვ თ ლ ა უ რ ი, დაღესტან-ახალციხის ხაფაშის ურთიერთობის ისტორიიდან XVIII საუკუნის 20-40-იან წლებში.	49
9. ზ. ც ი ნ ც ა ძ ე, სამცხე-ჯავახეთის ისტორიული გეოგრაფია XIX ს-ში.	55
10. რ. ყ ა ვ რ ე ლ ი შ ვ ი ლ ი, თურქული საარქივო წყაროები ბრესტ-ლიტოვსკის საზავო კონფერენციის შესახებ.	60
11. ნ. ჯ ა ვ ა ხ ი შ ვ ი ლ ი, ჯონ მალხაზ შალიკაშვილი - წარჩინებული მესხური გვარის შთამომავალი.	72

II. არქეოლოგია

12. მ. გ ა ბ უ ნ ი ა, უძველესი ადამიანი ხაშრეთ საქართველოს ვულკანური მთიანეთის რეგიონში.	77
13. ი. დ ა მ ბ ა შ ი ძ ე, სამცხე-ჯავახეთი ძვ.წ. II ათასწლეულში.	82
14. რ. კ ვ ი რ კ ვ ა ი ა, რკინის ფართო ათვისების ხანის (ძვ.წ. VIII-VI სს.) სამარხები ბორჯომის ხეობაში.	93
15. ც. ლ ა ფ ა ნ ი, ადრებრინჯაოს ხანის გორანამოსხელდარები ბარაღეთის ტერიტორიაზე.	103
16. ვ. ლ ი ნ ე ლ ი, ანდრია მოციქული-არქეოლოგიური რეალობა.	108

III. ეთნოგრაფია

17. რ. თ თ ფ ნ ი შ ვ ი ლ ი, ჯავახეთის მოსახლეობის მიგრაციის ისტორიიდან.	111
18. თ. ი ვ ე ლ ა შ ვ ი ლ ი, მიწათსარგებლობის სახეები სამცხე-ჯავახეთში.	116

19. ზ. კ უ ტ ა ლ ე ი შ ვ ი ლ ი, ნაოსნობის შესახებ მესხეთში	121
20. ლ. შ ვ ე ლ ი ქ ი შ ვ ი ლ ი, ეთნოკონფლიქტი და საზღვრისპირა ეთნოუმცირესობები	129
21. ნ. შ ი ნ დ ა ძე, ნ. ნ ი რ გ ა ძე, სამცხე-ჯავახეთის ტრადიციული სამედიცინო კულტურის ისტორიიდან.	134
22. ნ. შ ვ ე ლ ა ძე, სამცხური წარმომავლობის გენეალოგიური (ნათესაური) ჯგუფების ისტორიის ზოგიერთი საკითხი აქარაში.	140
23. ი. მ თ ლ ი ძე, ნ. კ ო ნ ა ლ ი ძე, დეპორტირებული მუსხი ახალგაზრდების ადაპტაცია ქართულ გარემოში	148
24. ჯ. რ უ ხ ა ძე, ქართული ხალხური დღეისაწაუღლის (ბურიკაობა-ყვენობა) დამახასიათებელი რიტუალი სამცხე-ჯავახეთში.	153
25. თ. ფ უ ტ კ ა რ ა ძე, სამცხე-ჯავახეთში ჩასახლებულ მიგრანტთა სამეურნეო ეკონომიკური ადაპტაციის საკითხები.	157
26. თ. ც ა გ ა რ ე ი შ ვ ი ლ ი, მცენარეულის გამოყენების ეთნოეკოლ- ოგიური კულტურა მესხეთში.	161
27. ნ. ყ რ უ ა შ ვ ი ლ ი, ბავშვის აღზრდის ხალხური წეს-ჩვეულებები (სამცხე-ჯავახეთის მაგალითზე).	167
28. თ. ტ უ ნ ა ძე, სამხრეთ - დასავლეთ საქართველოს ტრადიციული ღია კერები	172

IV. ს ა მ პ რ ო მ ა ლ მ ც ო ლ ნ ე ო ზ ა

29. ა. ლ ე კ ი შ ვ ი ლ ი, სიხლის სამართლის დანაშაულები, სასჯელით სახეები და სამართალწარმოება ბექა-აღბუღას სამართლის წიგნის მიხედვით.	177
---	-----

V. პ ნ ა ო მ ე ი მ ე ო მ ე რ ე მ ა

30. თ. ვ ა შ ყ რ ე ლ ი ძე, მესხეთ-ჯავახეთი - ხაერთო ქართველური წინარე სამშობლო.	184
31. შ. ქ უ რ დ ი ა ნ ი, ხაერთო-ქართველური ეთნოსის თვითხანკელწოდებისა- თვის („მესხი“, „მესხები“).	185
32. ტ. ფ უ ტ კ ა რ ა ძე, პალატალიზებული ხმოვნების ისტორიისათვის ქართული ენის სამცხურ-ჯავახურ დიალექტში	194
33. შ. ბ ე რ ი ძე, შუაქარავის ისტორია-ეტიმოლოგიისათვის	197
34. შ ა რ ი ნ ე ბ ე რ ი ძე, თხოვნითი ბრძანების საკითხისათვის სამცხურ-ჯავახურში.	202
35. ნ. ა ხ ვ ე ლ ე დ ი ა ნ ი, ანთროპონიმული წარმომავლობის ზანური გეოგრაფიული სახელები ()	206

36. კ. ბ ა რ ა თ ა შ ვ ი ლ ი, მაჰმადიან მესხთა გვარების შენარჩუნება.	209
37. გ. ბ ე ლ თ შ ვ ი ლ ი, ტოპონიმ „სამცხის“ შესახებ.	218
38. ვ. კ უ ზ ი ბ ა ბ ა შ ვ ი ლ ი, კვლავ მარცვლიანი უ-ს, უშარცვლო	
უ-სა და კბილბაგისმიერი ვ-ს შესახებ	221
39. ვ. მ ა ლ რ ა ძ ე, მესხეთისა და ჯავახეთის მიგრაციის სურათი ეთნო- მებისაგან (მესხი, ჯავახი) ნაწარმოები გვარების მიხედვით.	225
40. ხ. მ ე ლ ი ქ ი ძ ე, ბორჯომის წყობის თიკონიმიები.	228
41. შ. ქ ა შ ა დ ა ძ ე, -იან- სუფიქსით შტოგვარების წარმოების საკითხი- ხათვის ქართული ენის სამხრულ-დასავლურ დიალექტებში.	236
42. ვ. წ ა ნ ტ ლ ა ძ ე-ბ ა ქ რ ა ძ ე, ბერიკაობა-ყვენობის ზოგიერთი ელემენტის ბირენული პარადიგმა.	239
43. ნ. ჭ ო ხ ო ნ ე ლ ი ძ ე, ერთი ლექსიკური ომონიმის შესახებ	243
44. ვ. ჯ ა ვ ა ხ ი შ ვ ი ლ ი, მესხურ-ჯავახური სიტყვების მოკალმასე.	247

VI. ლიტერატურამეცნიერება

45. ზ. კ ი კ ნ ა ძ ე, აწყურის ღვთისმშობლის ხატის სასწაულები.	257
46. ნ. ა ფ ც ი ა უ რ ი, ქართველთა ვაქრისტიანების საკითხები „წმ. ნინოს ცხოვრების“ სომხურ სვინაქსარულ რედაქციაში (პაისმაყურებში).	261
47. ვ. ა ხ ვ ლ ე დ ი ა ნ ი, წარმართული მხვევრალშეწივრის კვალი ერთ მესხურ ლექს-სიმღერაში	266
48. რ. შ ი შ ვ ე ლ ა ძ ე, თანამედროვე სამცხე-ჯავახეთის ლიტერატურული ცხოვრება	270

VII. მკვლევარული მშენებლობა

49. ა. ხ ი ლ ა ვ ა ძ ე, საერთაშორისო ხაფინანსო ორგანიზაციები და სახელმწიფო ქონების ტრანსფორმაციის საკითხები	271
50. თ. გ ე ლ ა შ ვ ი ლ ი, მეცხოველეობის ისტორიული და თანამედროვე მდგომარეობა სამცხე-ჯავახეთში.	275
51. კ. ზ ვ ი შ ი ა ნ ი, სამცხე-ჯავახეთის მხარის მრეწველობაში კერძო სექტორის ფორმირებისა და განვითარების მიმდინარეობის თავისებურებანი	280
52. გ. კ ვ ი ნ ი კ ა ძ ე, ნ. ჯ ლ რ კ ა ვ ა, შრომითი რეზერვების ფორმირე- ბის დემოეკონომიკური პრობლემები სამცხე-ჯავახეთში.	285
53. ზ. მ ა ლ რ ა ძ ე, სასოფლო-სამეურნეო წარმოების განლაგება ისტო- რიულ მესხეთში და მისი განვითარების პერსპექტივები	290
54. შ. მ ქ ე ლ დ ი ძ ე, ბიზნესის განვითარების ტერიტორიული ასპექტები.	296
55. თ. უ რ უ შ ა ძ ე, მესხეთის ნიადაგები და მათი თავისებურებანი.	300
56. ა. შ ა ყ ვ ლ ა შ ვ ი ლ ი, აგროსამრეწველო ბიზნესი – კრიზისიდან	

გამოსვლის აუცილებელი პირობა.	303
57. ი. შ შ ბ ი თ ი ძ ე. მუშინდგრობის ტრადიციების აღდგენა მესხეთში.	309
58. ჯ. ხ ა რ ი ტ ი ნ ა შ ვ ი ლ ი, რევიონული ეკონომიკის თეორიული პრობლემები.	313

VIII. პსტრონობა

59. ე. ხ ა რ ა ძ ე, საქართველოს მეცნიერებათა აკადემიის აბასთუმნის ასტროფიზიკური ობსერვატორია.	317
60. ვ. ჯ ა ფ ი ა შ ვ ი ლ ი, რ. ქ ი ლ ლ ა ძ ე, აბასთუმნის ასტროფიზიკური ობსერვატორიის წვლილი სამცხე-ჯავახეთის მხარის კულტურულ ცხოვრებაში.	321
61. თ. ა ბ უ ლ ა ძ ე, ნ. შ ე ნ ვ ე ლ ი ა, ატმოსფეროს გამჭვირვალობის გამოკვლევა აბასთუმნის ასტროფიზიკურ ობსერვატორიაში 1938-98 წწ.-ში.	324

IX. გეოლოგია

62. ნ. ხ ხ ი რ ტ ლ ა ძ ე, ბ. თ უ თ ბ ე რ ი ძ ე, რა ბუნებრივი სიმდიდრე აბოყვბა მესხეთ-ჯავახეთის წიადში	329
--	-----

წიგნში ქვეყნდება თსუ ახალციხის ფილიალის 10 წლისთავისადმი მიძღვნილ სამეცნიერო კონფერენციაზე წაკითხული მოხსენებები. კონფერენციის მდივანი: *თინათინ გელაშვილი*.

206.

n34/351

23.43

4
3000000000
3000000000

