

K 114394
3

04P1354-20
2024-01101333





ეთნოგრაფიულ და ანთროპოლოგიურ
მეცნიერებათა VII მსოფლიო კონგრესისათვის

К VII Международному конгрессу
этнографических и антропологических наук

Au VII^{ème} Congrès International des
Sciences Ethnologiques et Anthropologiques

Академия Наук Грузинской ССР
Институт истории им. И.А. Джавахишвили

Р. ХАРАДЗЕ, А. РОБАКИДZE

СВАНСКОЕ СЕЛО В ПРОШЛОМ



ИЗДАТЕЛЬСТВО
«САВЧОТА САКАРТВЕЛО»
ТБИЛИСИ
1964

39 + 902.7(9) = 99.962(1)

ეროვნული
ბიბლიოთეკა

საქართველოს სსრ მეცნიერებათა აკადემია

ივ. ჯავახიშვილის სსრ. ისტორიის ინსტიტუტი

ა. საჩაძე, ავ. ჩოგანიძე

სენიორი სოფელი

მეცნიერებათა



საქმ-2000
ფაქტობრივად

გამოცემლობა
„საბჭოთა საქართველო“
თბილისი

1964



K 114-394
3

902.7 (c 41)
[909.7+394] (47*922)
6 259

საზოგადოებრივი რედაქტორები: პროფ. ი. ანთელავა
ისტორიულ მეცნ. კანდიდატი მ. ჩართოლანი

შესავალი

დასახლების ფორმა ისტორიულად ჩამოყალიბებული მთლიანობაა. დასახლების ერთეულის განვითარების სხვადასხვა საფეხურზე მისი მთლიანობის საფუძველს შეადგენს საწარმოო ურთიერთობათა ესა თუ ის სახე მისთვის დამახასიათებელი საკუთრების ფორმით. პირველყოფილთემური წყობილების პირობებში დასახლების ერთეულის მთლიანობა სისხლით ნათესაობაში პოვნებს გამოხატულებას, სოფლის თემის პირობებში — მეზობლობასა და ტერიტორიულ მთლიანობაში, ხოლო კლასობრივ საზოგადოებაში — საწარმოო ურთიერთობათა შესაბამის ფორმაში.

დასახლების ერთეული, მისი განვითარების ყველა საფეხურზე, წარმოადგენს გარკვეულ ერთობლიობას, რომელსაც ახასიათებს მოსახლეობის ძირითადი ბირთვის ეთნიკური ერთგვაროვნება და საერთო ენა, სამეურნეო ინტერესების თანხვედრილობა, ტერიტორიის ერთიანობა, კოლექტიური დაცვის აუცილებლობა. ეს ერთობლიობა გარკვეულ ასახვას პოვნებს იდეოლოგიის ზოგ სფეროშიც, საკუთრივ ხალხურ დღეობა-დღესასწაულებში, რწმენა-წარმოდგენებში, წეს-ჩვეულებებში, ხატ-სალოცავებში.

ამიტომაც, რომ დასახლების ძირითად ერთეულს ჩვენ განვიხილავთ როგორც ისტორიულად ჩამოყალიბებულს მოსახლეობისა და მისი ტერიტორიის მთლიანობას, რომელსაც ახასიათებს გარკვეული ერთობლიობა როგორც საზოგადოებრივ ურთიერთობასა და ეკონომიკაში, ასევე იდეოლოგიის ზოგ სფეროში¹.

¹ А. Р о б а к и д з е. К вопросу о формах поселения в Сванети. Краткие сообщения Института этнографии АН СССР, в. XXXIX, М., 1958, 52. პროფ. გ. ჩიტაიას განმარტებით „ცნება დასახლება ვარაუდობს: ადამიანთა საცხოვრებლისა და შრომის ადგილის მთლიანობას“ (გ. ჩ ი ტ ა ი ა. „დასახლების ტიპი მთიულეთში“, მსე, VI, თბ., 1953, 201); ასევე ეს ცნება განმარტებული ზოგადი ხასიათის კომპენდიუმებში, რომელთა მიხედვით დასახლება წარმოადგენს საცხოვრებელი და შრომის ადგილის გაერთიანებას... „Vereinigung menschl. Wohn-und Arbeitsstätten“ (Der grosse Brockhaus, XVII, 1934, 382).

დასახლების ფორმის პრობლემა ეთნოგრაფიის ერთ-ერთი ტრადიციული პრობლემაა. მისდამი ინტერესი ადრე იჩენს თავს. მისი მეცნიერული შესწავლის ფუძემდებლად ითვლება ი. კოლი¹: XIX ს-ის ბოლოს გამოდის ა. მეიტცენის მრავალტომეული, რომელიც ევროპის ხალხთა დასახლების ფორმათა საკითხისადმი არის მიძღვნილი². ა. მეიტცენი არის ერთი პირველთაგანი, ვინც დასახლების ფორმა ისტორიული კვლევის წყაროდ გამოიყენა. მისი სიტყვით: „დასახლებისა და მიწის ნაკვეთების განლაგების უმთავრესი ნიშნები წარმოადგენენ უძველეს ფაქტობრივ ძეგლებს, რომლებიც გვაწვდიან ჩვენ ცნობებს ოდესღაც არსებული სასიცოცხლო მოთხოვნილების, ხალხური წარმოდგენებისა, ეკონომიური და პოლიტიკური იდეების შესახებ“³. იგი დაწვრთვებით იხილავს ი. მოზერის, გ. ჰანსენის, ა. ჰაქსტაუზენის, ვ. რომერის, ფრ. ზეე-ბომის, კ. ლამპრეხტის, გ. ლანდაუს და სხვათა ნაშრომებს⁴, რომლებიც დასახლების ფორმათა საკითხს ეხება. თვითონ ა. მეიტცენი დასახლების ფორმას უკავშირებს სამეურნეო ყოფის თავისებურებას და ცდილობს დასახლების ნაციონალური ფორმის გამოვლინებას. ავტორის სიტყვით, მისი გამოკვლევა მიზნად ისახავდა „ალბების ჩრდილოეთით მდებარე ევროპის ეთნოგრაფიულ ოლქებში არსებულ დასახლებათა დახასიათებას მათი გეგმის (die Anlage), ფართობის განაწილების (die Besitzeintheilung), მეურნეობის წესის (die Wirtschaftsweise) და უფლებრივი მდგომარეობის (die Rechtsgestaltung) მიხედვით და ნაციონალურ წარმომავლობასთან მათ დაყვანას“⁵.

სამეურნეო ყოფის თავისებურებათა შესაბამისად ა. მეიტცენი ასხვავებს დასახლების ორ ძირითად ფორმას: მარტოულა კარმიდამოს (die Einzelhof), რომელსაც ახასიათებს პირადი მფლობელობა მიწისა, და შეგავსებულ დასახლებას (die Gewanndorf), რომლისთვისაც მიწის საერთო მფლობელობის ნიშნებია დამახასიათებელი⁶. დებულებას, რომ დასახლების ფორმას სამეურნეო ყოფის

¹ J. Köhl. Der Verkehr und die Siedlung der Menschen..., Dresden, 1841.

² A. Meitzen. Siedlung und Agrarwesen Westgermanen und Ostgermanen, der Kelten, Römer, Finnen und Slaven, B. B. I—III, Brl., 1895.

³ А. Мейтцен. Формы расселения, «Очерки из экономической и социальной истории древнего мира и средних веков», Спб., 1899, 279; შდრ. თურნვალდის შეხედულებას, რომლის დაკვირვებით ცალკეულ დასახლებათა აგებულება ხშირად განსაკვივრებელი სიზუსტით ასახავს მოსახლეობის პოლიტიკურსა და საზოგადოებრივ ცხოვრებას (Thurnwald. Siedlung, Reallexicon der Vorgeschichte, XX, Brl., 1928, 89).

⁴ A. Meitzen. Siedlung und Agrarwesen..., I, 19—26.

⁵ იქვე, II, 648.

⁶ იქვე, 654, 658.

თავისებურება განსაზღვრავს, ხოლო ეს უკანასკნელი ბუნებაზეა დამოკიდებული, ა. მეიტცენი სხვა ნაშრომებშიც იმეორებს. მისი სიტყვით: „მოსახლეობის დასახლების ხასიათი სასოფლო-სამეურნეო მიზნებით მთლიანად დამოკიდებულია ქვეყნის ბუნებრივ პირობებზე“¹.

ა. მეიტცენის ნაშრომები გამოირჩევა უმდიდრესი ფაქტობრივი მასალით, დოკუმენტაციის სიზუსტით, ტერიტორიულად დიდი დიაპაზონით და ამით არის იგი ჩვენთვის გარკვეული ინტერესის შემცველი. მეთოდოლოგიურად იგი, რა თქმა უნდა, მოძველებულია, რადგან დასახლების ფორმათა თავისებურების ახსნას იგი ეძებს უშუალოდ მეურნეობის ფორმებში და მათ ნაციონალური წარმომავლობით ხსნის, იმის მაგივრად, რომ ამ საკითხების ახსნა საწარმოო ურთიერთობათა განვითარების დონეს დაუკავშიროს². მიუხედავად ამისა, ა. მეიტცენის ზემოთ დასახელებული ნაშრომი მრავალი ათეული წლების მანძილზე დიდი გავლენით სარგებლობდა და დასახლების პრობლემაზე მუშაობის მიმართულებას განსაზღვრავდა.

ამის მაგალითია R. Mielke-ს ნაშრომი, რომელიც გერმანელების დასახლებას ეხება და ა. მეიტცენის ძირითად დებულებათა განვითარებას წარმოადგენს. რ. მილკეს კლასიფიკაცია დასახლების ფორმათა ოთხ ჯგუფს შეიცავს, კერძოდ: დაბლობისა (die Siedlung der Ebene), საშუალო სარტყელისა (die Mitteldeutsche Siedlung), მაღალმთიანეთისა (die Siedlung des Hochgebirges) და კოლონიებისა (die Mittel und Ostdeutsche Kolonialsiedlung). ყოველი ეს დიდი ჯგუფი თავის მხრივ ცალკე ქვეჯგუფებად იყოფა გერმანიის ძირითადი პროვინციების მიხედვით — საქსური, ფრიზული, ფრანკული, რეინული, პესური, ტურინგული, ელზასური, ვურტენბურგული და სხვა³.

მაგრამ დასახლების ფორმათა განსაზღვრისას ცალკეული პროვინციების მიხედვით რ. მილკე მაინც ვერ ასცდა დასახლების ტოპოგრაფიის ძირითად ნიშნებს და ცალკეული პროვინციის შიგნით დასახლების ფორმები ამ ნიშნების მიხედვით დააღავა, საკუთრივ — ქვედა საქსური დასახლების შიგნით მან გამოყო მარტოულა კარმიდამო (die Einzelhof), ჯგუფური სოფელი (das Haufendorf), წრისებრი სოფელი (das Runddorf), ქუჩიბრი სოფელი (das Strassendorf) და ქალაქი (die Stadt).

¹ А. Мейтцен. Формы расселения..., 272.

² ა. მეიტცენის შეხედულებათა კრიტიკა, იხ. М. В. Витов. О классификации поселений, С. Э., 1953, № 3, 28—29.

³ R. Mielke. Siedlungskunde des deutschen Völkes und ihre Beziehung zu Menschen und Landschaft, München, 1927.

Thurnwald-ი დასახლების ფორმებს ტოპოგრაფიული ნიშნებით განსაზღვრავს: წრისებრი (Runddorf), ქუჩებრი (Strassendorf) და მწკრიული (Reichendorf), ამასთან, საცხოვრებელ ნაგებობების თავისებურებას იგი მეურნეობას უკავშირებს და შესაბამისად მეურნეობისა შემდეგ ტომებს ასახელებს: „მოხეტიალეები“ (primitiwe Schweife), მესაქონლეები (Hirtennomaden), მიწათმოქმედნი (getreidebauende Stämme)¹.

B. Schnittger-ი, რომელსაც ჩვენ ს. კისელევის ნაშრომით ვიცნობთ, ნორვეგიისათვის ვარაუდობს დასახლების სამ ძირითად ტიპს, რომლებიც ასევე სამეურნეო ყოფის თავისებურებებით არის შეპირობებული, კერძოდ, მონადირე-მეთევზეების დასახლება (Lagerplätzen), მიწათმოქმედთა დასახლება (Dorfplätzen) და ხელოსანთა დასახლება (Werkstätten)².

დასახლების ფორმათა კლასიფიკაცია ეკონომიურ-გეოგრაფიული ნიშნების მიხედვით და ძირითადად რუსეთის მიმართ ვ. სემიონოვ-ტიან-შანსკის აქვს მოცემული. ამ მასალის საფუძველზე ავტორი ასხვავებს დასახლების სამ ტიპს:

1. ცენტრალური და ჩრდილო-დასავლური, უპირატესად მიწათმოქმედური,
2. ჩრდილოური, უპირატესად სამრეწველო ხასიათისა და სუსტად განვითარებული მიწათმოქმედებით,
3. სამხრული, მხოლოდ და მხოლოდ მიწათმოქმედური³.

ს. კისელევი, არქეოლოგიური მასალის საფუძველზე, ასხვავებს ღია და დახურულ (ე. ი. დაცულ) დასახლებულ პუნქტებს, რომელთაგან შემდეგ ვითარდება სოფელი⁴.

6. ვორონინის აზრით, დასახლების ძირითადი ერთეულები ფეოდალურ რუსეთში წარმოდგენილი იყო შემდეგი სახით: დიდოჯახიანი დასახლებული პუნქტი (большесемейные городища), და ღია სოფელი (открытая деревня); იგი იძლევა ისეთი ტერმინების ანალიზს, როგორიცაა „პოგოსტი“, „სვობოდა“, „სელო“, „დერევენია“⁵.

დასახლების პრობლემა რუსულ ეთნოგრაფიულ მასალაზე შესწავლილი აქვს მ. ვიტოვს. ავტორი ასხვავებს დასახლების ტიპს დასახლების ფორმისაგან;

¹ Thurnwald. Siedlung, დასახლებული გამოცემა, 89—94.

² С. Киселев. Поселение, РАНИОН, Институт археологии и искусствоведения, Труды секции теории и методологии, т. II, М., 1928, 40—41.

³ В. Семенов-Тянь-Шанский. Город и деревня в европейской России, ЗРГО, т. X, в. 2, 1910, 13.

⁴ С. Киселев. დასახლებული ნაშრომი, 52.

⁵ Н. Воронин. К истории сельского населения феодальной Руси, ИГАИМК, 138, Л., 1935, 16—17.

პირველის ქვეშ იგი გულისხმობს დასახლების სოციალურ-ეკონომიურ ბუნებას, ხოლო მეორის ქვეშ — მის გეგმას, შესაბამისად ამისა იგი ადგენს დასახლების შემდეგ ფორმებს:

I უწყსრივო ფორმები — 1. ჯგუფური სოფელი და 2. მცირეკომლიანი სოფელი.

II შუკრივული ფორმები — 1. მდინარისმიერნი, 2. ხევისმიერნი, 3. მზისმიერნი.

III დახურული ფორმები — 1. კუთხური, 2. მრგვალი და ოვალური.

IV ქუჩებრივი ფორმები — 1. ერთქუჩიანი, ორქუჩიანი, 2. რადიალური.

V დასახლების ახალი ფორმები¹.

მ. ვიტოვი ზემოთ მოტანილ კლასიფიკაციას პირობით მნიშვნელობას ანიჭებს, მაგრამ ამასთან ერთად მას აქვს გამოთქმული რიგი ანგარიშგასაწევი მოსაზრება. ვფიქრობთ, მართლაც უკეთესი იქნება დასახლების ტიპის ქვეშ ვიგულისხმოთ დასახლების ერთეულის სოციალურ-ეკონომიური სხვაობანი, ხოლო დასახლების ფორმის ქვეშ — მისი ტოპოგრაფიისა და სხვა გარეგანი ნიშნების თავისებურება. ასეთი მიდგომა ხელს შეუწყობდა დასახლების ერთეულის შესწავლის სწორად წარმართვას და ბოლოს დაუდებდა დასახლების ტიპების გაუმართლებელ სიჭრელეს. არ შეიძლება არ დავეთანხმოთ მ. ვიტოვს მის იმ დებულებაშიაც, რომლითაც დაგმობილია ცალკე აღებული დასახლების ერთეულის შესწავლა და დასმულია საკითხი დასახლების ერთეულების ისეთი ჯგუფის კომპლექსური შესწავლის შესახებ, რომელიც ისტორიულად ჩამოყალიბებულ მთლიანობას წარმოადგენს. მართლაცდა შეუძლებელი იქნებოდა მნიშვნელოვანი პოზიტიური შედეგის მიღება დასახლების ტიპის ისეთი შესწავლით, რომელიც ცალკე აღებულ ერთ სოფელს მისთვის ორგანული თემისა, ხევისა თუ ეთნოგრაფიული ოლქისაგან მოწყვეტით განიხილავს, რადგან ყოველი ტიპიზაცია განზოგადოებას გულისხმობს, ხოლო ცალკე აღებული ერთი სოფელი ამის საფუძველს ვერ შექმნის.

საქართველოში დასახლების ფორმათა საკითხს სპეციალური გამოკვლევა მიუძღვნა შ. ჩოჩიაშვილმა². მისი ნაშრომი სამი ნაწილისაგან შედგება. პირველ ნაწილში მოცემულია საქართველოს ისტორიის ზოგადი მიმოხილვა, მეორე ნაწილში განხილულია დასახლების ფორმები საქართველოს ბარში, ხოლო მესამეში — დასახლების ფორმები მთაში. ზოგად მიმოხილვაში ავტორი, ქართული სამარ-

¹ М. В и т о в. О классификации поселений, С. Э., 1953, № 3; მისივე. Гнездовой тип поселения на русском севере, С. Э., 1955, № 2.

² Sch. Tschotschia. Agrarverfassung und Landwirtschaft in Georgien, Brl., 1927.

თლის ძეგლების მიხედვით, ადგენს ორი სახეობის დასახლებას — სოფელს და ქალაქს¹, რომელთა შორის უმთავრესი ინტერესის შემცველად მას სოფელი მიაჩნია. ამ შემთხვევაშიაც შ. ჩოჩია იმეორებს ა. მეიტცენის დებულებას სოფლის ტიპის დასახლების უპირატესი მნიშვნელობის შესახებ². აქვე შ. ჩოჩია ავითარებს დებულებას, თითქოს საქართველოში არისტოკრატიული ფენის დასახლება შერეული იყოს გლეხების დასახლებასთან.

მისი სიტყვით: „Die Höfe des Adels und der Bauern liegen verstreut untereinander“³.

საქართველოს დიდი ნაწილის მიმართ ეს გარემოება არც ეთნოგრაფიული მასალით დასტურდება, არც წერილობითი წყაროების მონაცემებით. სამისოდ საკმარისი იქნებოდა ქსნის ერისთავთა ქრონიკის ცნობა იმის შესახებ, თუ რა მნიშვნელობა ჰქონდა დასახლების ადგილის შერჩევის დროს ბრძოლას „წვეთა შუა მკვიდრობისათვის“⁴. იქ, სადაც წოდებრივი დიფერენციაცია ჩამოკვეთილი იყო, ეს გარემოება დასახლების ფორმაშიც პოვებდა გარკვეულ გამოხატულებას.

ამავე ნაწილში შ. ჩოჩიას წარმოდგენილი აქვს მოსაზრება თითქოს საქართველოში დასახლების მხოლოდ ორი ფორმა არსებობდეს, საკუთრივ ე. წ. მარტოულა, გაფანტული (die Einzelhofstreusiedlung) დასავლეთ საქართველოში, და დაბურული, შეჯგუფული (die Sammelsiedlung) აღმოსავლეთ საქართველოში⁵.

მთიელთა დასახლება (გარდა სვანეთისა) შ. ჩოჩიას აზრით, განფენილია (zerstreut)⁶, რასაც ავტორი მესაქონლეობით ხსნის. შ. ჩოჩია განსაკუთრებით ჩერდება სვანთა დასახლების ფორმებზე და დიდ ყურადღებას აქცევს სვანურ სახლს მისი დაცვითი ფუნქციების გამო. ამასთან ერთად ავტორი ხაზს უსვამს სვანეთში დიდი ოჯახის არსებობას, ამით შეპირობებულ გარკვეული ტიპის სახლის ადგილს დასახლების სისტემაში, რომელსაც იგი უწოდებს საოჯახო დასახლებას (Familiensiedlung)⁷.

¹ Sch. Tschotschia. დასახლებული ნაშრომი, 24.

² A. Meitzen. Siedlung und Agrarwesen..., II, 649.

³ Sch. Tschotschia. დასახლებული ნაშრომი, 25

⁴ ძეგლი ერისთავთა. შ. მესხიას გამ., „მასალები საქართველოსა და კავკასიის ისტორიისათვის“, ნაკ. 30, თბ., 1954, 346.

⁵ Sch. Tschotschia. დასახლებული ნაშრომი, 24.

⁶ იქვე, 28.

⁷ იქვე, 28—29.

საგანგებოდ შეეხო საქართველოში დასახლების საკითხს ჰუგო ბერნატცი-
კი, რომელმაც დასახლების ფორმათა ზოგადი კლასიფიკაციის წარმოდგენა სცა-
და. ჰ. ბერნატციკის მიხედვით საქართველოში დასახლების სამი ძირითადი ფორ-
მაა — საქართველოს მთიანეთისა, რომელსაც კოშკური სახლები ახასიათებს,
დასავლეთ საქართველოს განდენილი და აღმოსავლეთ საქართველოს მჭიდრო
დასახლება¹. ამ კლასიფიკაციის პრინციპი ჰ. ბერნატციკს დასაბუთებული არ
აქვს.

საქართველოს მთიანეთის დასახლებას არა ერთგზის ეხება ს. მაკალათია².
დასახლების საკითხს მთიულეთში ერთი სოფლის მაგალითზე წერილი
უძღვნა გ. ჩიტაია³, ხოლო კახეთის დასახლებას, ასევე ერთი სოფლის მაგალით-
ზე — გ. ჯავახიშვილმა⁴.

შესაბამისად იმ ძირითადი დებულებებისა, რომლებიც შემუშავდა დასახ-
ლების ფორმათა შესწავლის პროცესში, ზოგ ქვეყანაში ჩამოყალიბდა ცოდნის
გარკვეული საგანი, რომელსაც უწოდებენ დასახლების მცოდნე-
ობას (die Siedlungskunde). იგი, თავის მხრივ, მოიცავს ისეთ დარგებს, რო-
გორცაა დასახლების გეოგრაფია (დასახლების ერთეულის ლანდ-
შაფტური გარეგნობის შესწავლა მისი განლაგების, მდებარეობის, ფორმისა და
სიდიდის მიხედვით) მის სტრუქტურულ და ფუნქციონალურ თავისებურებათა
შუქზე; დასახლების ისტორია (დასახლების ერთეულის თანმიმ-
დევრულ ფორმათა შესწავლა მათი განვითარების პროცესში); დასახლე-
ბის არქეოლოგია (მიწის წიაღისეული დასახლებული პუნქტების
გათხრა-შესწავლა); დასახლარების შესწავლა; დასახლების მე-
ურნეობრივი ორგანიზაცია; ხალხური ცოდნის გა-
მოვლინება დასახლების შესახებ და სხვ.⁵

ზემოთ დასახელებულ ჩამოთვლაში დასახლების მრავალი მხარეა აღნიშ-
ნული, მაგრამ დასახლების ერთეულის საზოგადოებრივ საფუძვლებს ჯეროვანი
ადგილი არ აქვს მიჩენილი, მაშინ როდესაც დასახლების ფორმა, როგორც ცნო-
ბილია, პირველყოფლისა, სოციალურ პრობლემას წარმოადგენს.

¹ H. Bernatzik. Die neue grosse Volkerkunde, II, 1954, 4.

² ს. მაკალათია. თუშეთი, თბ., 1933, 46—47; მისივე. ხევი, თბ., 1934, 63—64
და სხვ.

³ გ. ჩიტაია. დასახლების ტიპი მთიულეთში, მსე, VI, თბ., 1953, გვ. 201—216.

⁴ გ. ჯავახიშვილი. დასახლების ტიპი ს. შილდაში, მსე, X, თბ., 1959, 99—
104.

⁵ Der grosse Brockhaus. სიტყვასთან „Siedlungskunde“, X, 1957, 698.

საქართველოში ადრე ჩამოყალიბდა საზოგადოებრივი ცხოვრების მაღალ-განვითარებული ფორმები. ჯერ კიდევ ჩვენ წელთაღრიცხვამდე კოლხეთსა და იბერიაში იქმნება ადრემონათმფლობელური საზოგადოება, ხოლო ჩვენი წელთაღრიცხვის VI საუკუნეში ადრეფეოდალური ურთიერთობა იმარჯვებს. ეს ხდება საქართველოს ბარში. საქართველოს მთამალაში, ისევე როგორც ევროპის ალპებში თუ აზიის ჰიმალაებში, საზოგადოებრივი განვითარების პროცესი, ბართან შედარებით, თავისებურ პირობებში მიმდინარეობს. საქართველოს ბარში რომ ქრისტიანობა ოფიციალურ რელიგიად გამოცხადდა (ჩვ. წ. IV ს-ე), მთა ჯერ კიდევ წარმართობდა, ხოლო საქართველოს ბარში რომ ბატონყმობამ საბოლოოდ გაიმარჯვა (XII ს-ე), მთაში ჯერ კიდევ თემი მძლავრობდა. ამის გამოა, რომ საქართველოს მაღალმთიანეთის ზოგ რაიონში ფეოდალურმა საზოგადოებამ ისე დათმო ადგილი, რომ დასრულებული სახე ვერ შიიღო. ადრე-ფეოდალური ურთიერთობა კი წინაფეოდალური სოციალური ინსტიტუტების გადმონაშთური ფორმების აქტიურ არსებობას გულისხმობდა.

საქართველოს მთიანეთში, განსხვავებით ბარისაგან, სადაც ფეოდალური ურთიერთობანი ადრემონათმფლობელური საზოგადოების წიაღში იქმნებოდა, ფეოდალიზმი ყალიბდებოდა უშუალოდ თემური წყობილების რღვევის ნიადაგზე. ე. წ. მთური ფეოდალიზმის ბუნების გაგებისათვის ეს გარემოება პრინციპული მნიშვნელობისაა. ამ უკანასკნელ შემთხვევაში ფეოდალურ საზოგადოებას საქმე აქვს თემური წყობილების არა იმ ინსტიტუტებთან, რომელთაც გამოიარეს მონათმფლობელური ფორმაცია და სათანადო ცვლილება განიცადეს, არამედ წინაკლასობრივი საზოგადოებიდან უშუალოდ მომდინარე ინსტიტუტებთან. მსგავსი მოვლენა სხვა შემთხვევებისათვისაც არის შენიშნული¹. ეს გარემოება იყო ასევე მნიშვნელოვანი ფაქტორი, რომელიც ასაზრდოებდა მთაში თემური საზოგადოების გადმონაშთების ქმედითობას ფეოდალური წყობილების არსებობის თითქმის მთელ მანძილზე.

ფეოდალური მონარქიის დარღვევამ და ქვეყნის პოლიტიკური მთლიანობის მოშლამ იმ დროს მოუსწრო საქართველოს, როდესაც მთაში ფეოდალიზაციის პროცესი ჯერ არ იყო დასრულებული. ეს გარემოება თავის მხრივ ხელს უწყობდა მთიელთა სეპარატიზმს და წარმოადგენდა მნიშვნელოვან ფაქტორს, რომელიც საჭირო ნიადაგს უქმნიდა საქართველოს მთიანეთში სოციალურ ურ-

¹ М. С ю з ю м о в. К вопросу об особенностях генезиса и развития феодализма в Византии, «Византийский Временник», т. XVII, М., 1926, 3—4, 8—10.

თიერთობათა წინაფეოდალური ფორმების არა მარტო შემონახულობას, მედ ხშირად მათ გავლენიანობასაც.

მაგრამ საზოგადოებრივი ურთიერთობის გადმონაშთური ფორმების ესოდენ ხანგრძლივი არსებობის უმთავრეს მიზეზს წარმოადგენდა მათი ის აქტიური როლი, რომელსაც ისინი ასრულებდნენ ფეოდალური საქართველოსათვის დამახასიათებელი მწვავე სოციალური ბრძოლის პროცესში. ჯერ კიდევ ფ. ენგელსი წერდა გერმანიის, საფრანგეთისა და ინგლისის შესახებ, რომ სამარკო თემი, რომელსაც იგი უწოდებს „ნამდვილი გვაროვნული წყობილების ნაშთი“, შუა საუკუნეების უმკაცრესი ბატონყმობის პირობებშიაც გლეხთა ხელში წარმოადგენდა ლოკალური შეკავშირების შესაძლებლობას და წინააღმდეგობის გაწევის საშუალებას¹. უფრო მეტის თქმაც შეიძლება. კ. მარქსის სიტყვით, თემური მიწათმფლობელობა ფეოდალიზმის საფარველის ქვეშ განაგრძობდა არსებობას². ვ. ლენინი პირდაპირ მიუთითებდა, რომ გლეხური მიწათმფლობელობის ფორმები წარმოადგენს კომპრომისს თემურ და კერძო მიწათმფლობელობას შორის³. თემური ყოფის ცალკეულ ინსტიტუტებს თავის ინტერესებში ფეოდალებიც იყენებდნენ.

ბუჩქუაზიული ისტორიკოსების მცდელობამ დაესაბუთებინათ ის აზრი, თითქოს XIX ს-ში ფიქსირებული თემური მიწათმფლობელობის ფორმები ახლად შექმნილი ინსტიტუტია, თავის დროზე მიიღო ღირსეული პასუხი. 1868 წელს კ. მარქსი წერდა ფ. ენგელსს, რომ შეცდომაა ვიფიქროთ, თითქოს რუსული ობშჩინა გლეხთა გადასახლების აკრძალვის შედეგად აღმოცენდა; მისი აზრით, რუსული ობშჩინა უძველესი გერმანული ობშჩინას სრული ანალოგია⁴. იგივე აზრია გატარებული კ. მარქსის წერილში ნ. დანიელსონის მიმართ⁵. ფ. ენგელსი პირდაპირ მიუთითებდა კ. კაუცკისადმი მიწერილ წერილში, რომ იქ, სადაც არსებობს მიწის საერთო საკუთრება, ეს არის აუცილებლად ძველთაგან მომდინარე მოვლენა⁶.

მცდელობას, რომ XIX ს-ში დამოწმებული თემური მიწათმფლობელობის ფორმები შეფასებულიყო როგორც ბუჩქუაზიული საზოგადოების პროდუქტი-

¹ ფ. ენგელსი. ოჯახის, კერძო საკუთრებისა და სახელმწიფოს წარმოშობა, თბ., 1953, 215.

² კ. მარქსი. კაპიტალი, ტ. I, თბ., 1954, 99 (ორიგინალში: unter der Decke der Feodalität; K. Marks. Das Kapital, I, M., 1932, 763, ხოლო ქართულ თარგმანში „ფეოდალიზმის მფარველობის ქვეშ“).

³ Ленинский Сборник, XIX, 31.

⁴ К. Маркс и Ф. Энгельс. Сочинения, XXIV, 126—127.

⁵ К. Маркс и Ф. Энгельс. Сочинения, XXVI, 828—829.

⁶ К. Маркс и Ф. Энгельс. Сочинения, XXVII, 290—291.

ტი, საქართველოშიც ჰქონდა ადგილი. ამ ტენდენციის გამომხატველი იყო, მაგალითად, ი. სეგალი¹. ი. სეგალის ამ შეხედულებათა ბურჟუაზიული ხასიათი ჩვენს სპეციალურ ლიტერატურაში საკმაო დამარწმუნებლობით არის მხილვად².

მაშასადამე, საქართველო ამ მხრივ არ შეიძლება ჩაითვალოს გამონაკლისად. საქართველოშიც სოციალური ძვრების ქარტეხილებში მწარმოებლური ფენების ერთ-ერთი იარაღი იყო ბრძოლა სათემო მიწათმფლობელობისა და თემური მმართველობის შენარჩუნებისათვის. მთასა და ბარს შორის ფეოდალიზმის მთელს მანძილზე არსებული წინააღმდეგობაც, წყაროების სიტყვით რომ ვთქვათ, ასეთი „ბორგვნეულობაც“, ამ თვალსაზრისით, სოციალური ბრძოლის გამოვლინება იყო. ამ ბრძოლაში ფეოდალიზმი უპირისპირდებოდა მთიელთა საზოგადოებრივ ყოფას, რომელშიც წინაფეოდალურ სოციალურ ინსტიტუტებს ზოგჯერ წამყვანი ადგილი ეჭირათ. მთიელთა მიერ რიგი წინაფეოდალური ინსტიტუტის მეტ-ნაკლები დაცულობა ამ ბრძოლაში მთიელთა მეტ-ნაკლებ წარმატებაზე მიუთითებდა.

ასე იყო ყველა მთიან ქვეყანაში, ასევე იყო საქართველოშიც. და როდესაც ქართველი გლეხი ამბობდა, „მთასა და ბარს რა გაასწორებსო“, ის, რა თქმა უნდა, გეოგრაფიაზე არ ფიქრობდა; იგი პირველ ყოვლისა გულისხმობდა იმ სხვაობას, რომელიც ახასიათებდა მთისა და ბარის მოსახლეობის სოციალურ ცხოვრებას.

სოციალურმა ბრძოლამ საზოგადოებრივი ცხოვრების გადმონაშთურ ფორმებს ახალი სული ჩაბერა და ამხედრებული ხალხის ხელში მძლავრ იარაღად აქცია. ეს იყო უმთავრესი ისტორიული ფაქტორი, რომელმაც ხელი შეუწყო მრავალი არქაული სოციალური ინსტიტუტის გადმონაშთური ფორმის ხანგრძლივ შემონახულობას. ამ გარემოებამ თავის მხრივ შექმნა შესაძლებლობა დასახელებული გადმონაშთური ფორმების გამოყენებისა, რა თქმა უნდა, მათი პრეპარაციის სათანადო წესების დაცვით, საზოგადოებრივი განვითარების ადრინდელი ფორმების შესწავლის დროს.

სვანები წარმოადგენენ ერთ-ერთ ძირითად ეთნიკურ მასივს, რომელიც ქართველთა და ზანებთან ერთად საფუძვლად დაედო ქართველი ხალხის ჩამოყალიბების პროცესს. სვანეთმა ადრევე მოიპოვა მკვიდრი ადგილი ქართველი ხალხის ისტორიაში. სვანეთის ეს მნიშვნელობა კარგად ჩანს თუნდაც იმ ადგილი-

¹ И. Сегаль. Крестьянское землевладение в Закавказье, Т., 1912, 55—56.

² პ. გუგუშვილი. თემური მიწათმფლობელობა ამიერკავკასიაში, ეკონომიკის ინსტიტუტის „შრომები“, I, თბ., 1947, 36.

დან, რომელიც დაეთმო სვანეთის საკითხს საქართველოს გარშემო ატეხილ ბიზანტია-ირანის ხანგრძლივსა და დაუნდობელ ბრძოლაში (ჩვ. წ. VI ს-ე).

ადრეფეოდალურ ხანაში სვანეთი წარმოადგენდა ეგრისის ნაწილს, ხოლო განვითარებული ფეოდალიზმის ხანაში სვანეთის ერისთავს გაერთიანებული საქართველოს მეფე ნიშნავს. ამ დროსაც საქართველოს პოლიტიკურ ცხოვრებაში სვანეთს დიდი ადგილი უჭირავს¹.

სვანეთი საქართველოს მაღალმთიანეთს განეკუთვნება და საქართველოს აშლილობამ აქაც თემური ყოფის ჯერ კიდევ ცოცხალ ფორმებს მოუხსწრო. გვიანფეოდალურ ხანაში, სვანეთი საქართველოს სხვა კუთხეებთან ერთად, სეპარატიზმის გზას დაადგა, მაგრამ მთლიანი და დამოუკიდებელი სამთავროს სახე, ზემოთ აღნიშნული თავისებურების გამო, ვერ მიიღო — ქვემო სვანეთი სამეგრელოს სამთავროს ფარგლებში აღმოჩნდა, ბალსქვემო სვანეთში დადგმულ ქელოანები გამთავრდნენ მათი „მთავრობის“ სერიოზული შეზღუდვის პირობით, ხოლო ბალსზემომ ფეოდალთა მიმძღავრებისაგან თავი დაიცვა. ამის გამოა, რომ სვანეთის ამ ნაწილს ქართულად „უბატონო“ ეწოდება, სვანურად — „უფუსდო“, ხოლო რუსულად — „безгосподские“.

დასახელებული თავისებურების შედეგად სვანეთის სხვადასხვა კუთხეში დასტურდება ერთი და იგივე სოციალური გაერთიანების სხვადასხვა გადმონაშთური ფორმები, რომლებიც განვითარების თანმიმდევრულ საფეხურს ასახვენ და ამდენად მოცემული ინსტიტუტის შესწავლის შესაძლებლობას გვაძლევენ მისი განვითარების პროცესში.

ამ რიგის სოციალურ გაერთიანებათა შორის სვანეთში, პირველ ყოვლისა, აღსანიშნავია „ქევ“, „სოფელ“ და „ლასკარ“.

* * *

მასალა ცალკეულ თავებს შიგნით დალაგებულია სამ ძირითად ნაწილად: ბალსზემო, ბალსქვემო და ქვემო სვანეთი. მასალის ამრიგად დალაგებას, ჩანს, დასაბუთება ესაჭიროება, რადგან ზოგჯერ უპირატესობა ეძლევა სვანეთის ეთნოგრაფიული მასალის კვლავ ერთობლივად განხილვას ლოკალურ თავისებურებათა გათვალისწინების გარეშე. კულტურულ-ისტორიული საკითხების შესწავლისადმი ასეთი მიდგომა ჩვენ მართებულად არ გვეჩვენება; მისი მცდა-

¹ ნ. ბ ე რ ძ ე ნ ი შ ვ ი ლ ი. საქართველოს ისტორია XIII—XIV სს. (კონსპექტი), სახელმწიფო უნივერსიტეტის შრომები, 1938, ტ. II, 298—299.

რობა კარგად მოჩანს როგორც ეთნოგრაფიულ, ასევე ენობრივ ცემებში; იგივე ითქმის იმ მასალის შესახებ, რომელიც სვანურ ეთნონიმიკას ასახავს. სვანთა ეთნონიმიკის თვალსაზრისით ამ საკითხს თავის დროზე ნ. მარმა მიაქცია ყურადღება¹.

ნ. მარი წერს, რომ ეთნონიმი სვანი სვანურში სხვადასხვა ფორმით არის წარმოდგენილი, საკუთრივ: mu-shwan; mu-shwni; shwān. აქვე იგი დასძენს, რომ ეთნონიმის სვანური ფორმა shwan, არ ეგუება სვანურის ნორმებს. ნ. მარი წერს: „Сама сванская форма shwan безусловно не сванская так как wa в данном случае восходит к „о“, как указывает его двойник sop..., а „о“ в сванском развивается не в группу wa, а в группу we“. ოცოდლე წლით გვიან ნ. მარი კვლავ შენიშნავდა, რომ „... и в отношении даже одной Свании мы в сомнении — один ли общественный тип мы имеем в ее обитателях“².

დასახელებულ საკითხთან კავშირში ბ. ნიქარაძემ ყურადღება მიაქცია წონა-ზომის ერთეულების სხვადასხვაობას სვანეთის სამივე ჩვენს მიერ დასახელებულ კუთხეში. ბ. ნიქარაძის ცნობების მიხედვით, ბალსზემო სვანეთის „საზოგადოებებში“, კერძოდ, ლენჯერსა და ლატალში ერთ ქცევას ოთხი ნალჯომი უდრის, ბალსქვემო სვანეთში, საკუთრივ ეცერში ერთი ქცევის შესატყვისად ცხვადიშ-ს მიიჩნევენ, ხოლო ქვემო სვანეთში ამავე ზომის ექვიალენტს ლადლიშ წარმოადგენს.

იგივე ითქმის საწყალების შესახებ; ძირითად საწყაოს ბალსზემო სვანეთში ლერქვაშ ეწოდება, ბალსქვემოში — ზექა, ხოლო ქვემოში ლაზეშ³.

რა თქმა უნდა, ეს განსხვავებანი მხოლოდ ენობრივი არ არის — ისინი ეთნოგრაფიული ხასიათის სხვაობასაც გამოხატავენ.

1833 წლის 4 იანვრის მოხსენებაში გორიხვოსტოვის მისამართით სვანების შესახებ ნათქვამია, რომ ისინი განიყოფებიან სამ ნაწილად: ცხენისწყლის, ზემოენგურისა და ქვემოენგურის სვანებად⁴.

¹ Н. Марр. Из поездок в Сванию (летом, 1911 — 1912 гг.), «Христианский Восток», т. II, в. 1, Спб., 1913, 31—32.

² ნ. მარის წინასიტყვაობა ბ. კოვალევსკის წიგნისა. В стране снегов и башен, Л., 1930, 8; შდრ. ს. ყაუხჩიშვილი. მისიმიანთა ტომი, ტფილისის სახელმწიფო უნივერსიტეტის „შრომები“, I, ტფ., 1936, 280.

³ ბესარიონ ნიქარაძე, ისტორიულ-ეთნოგრაფიული წერილები, I, თბ., 1962, 124.

⁴ ЦГИА Груз. ССР. ф. ОВД, д. 7, лл. 31—32, 80; ЦГВИА, ф. ВУА, д. 18505, л. 14.

ი. ივანიშვილი და მ. კოვალევსკი ამ საკითხთან დაკავშირებით წერდნენ, სვანეთს მისი ისტორიული ბედიღბლის მიხედვით ყოფენ სამად: თავისუფალ, საღადმშეკლიანო და საღადიანო სვანეთად¹. ათიოდე წლის შემდეგ უვაროვაც შენიშნავდა სვანეთის სამად დაყოფას ზემოთ აღნიშნული ნიშნების მიხედვით².

კიდევ ათიოდე წლის შემდეგ ს. ესაძე, ისტორიულ ნაშრომებზე დაყრდნობით, იმავე გარემოებაზე მიუთითებდა³. ასევე უყურებს ამ საკითხს ს. ავალიანი⁴.

სასოფლო-სამეურნეო თავისებურებათა თვალსაზრისით ა. კალევიტმა ზემო სვანეთში სამი სხვადასხვა რაიონი გამოპყო, საკუთრივ აღმოსავლეთისა, ცენტრალური და დასავლეთისა⁵.

ამ საკითხზე საგანგებოდ ჩერდება ექვთიმე თაყაიშვილი. იგი წერს: „თავისუფალი სვანეთი შეადგენს ერთს ნაწილს ზემო სვანეთისა. გეოგრაფიულად ზემო სვანეთი შეიცავს მდინარე ენგურის ხეობის სათავედან სამეგრელოს საზღვრამდის, ისტორიულად ზემო სვანეთი იყოფა ორ ნაწილად: თავისუფალ სვანეთად, სადაც განსაზღვრულ დროიდან მოსპობილ იქნა ხელისუფლება სვანთა ერისთავისა და თავად-აზნაურთა, და სათავადო ანუ საღადმშეკლიანო სვანეთად, სადაც დადგმულიანებმა შეინარჩუნეს ბატონობა უკანასკნელ დრომდის“⁶.

ამავე აზრს იზიარებს ბ. დეგენ-კოვალევსკი, რომელმაც სვანეთის დასახლების საკითხს სპეციალური ნაშრომი მიუძღვნა. მისი სიტყვით, სვანეთი ისტორიულად განიყოფება სამ ნაწილად: ქვემო სვანეთი, ზემო სვანეთი და თავისუფალი სვანეთი⁷.

თანამედროვე გამოკვლევებში სვანეთის ცალკეული კუთხეების ამ რიგის გაგება საყოველთაოდ არის აღიარებული⁸.

¹ В Сванетии. Из путешествия И. Иванюкова и М. Ковалевского, «Вестник Европы», 1886, т. V, кн. 8, 574.

² Поездка в Пшавию, Хевсуретию и Сванетию гр. Уваровой, МАК, X, М., 1904, 26.

³ С. Эсадзе. Историческая записка об управлении Кавказом, Т., 1907, II.

⁴ С. Авалиани. Крестьянский вопрос в Закавказье, II, Од., 1913, 46.

⁵ Э. Кальвейт. Очерк сельского хозяйства Верхней Сванетии, ЗКОРГО, XXVI, Т., 1911, 4.

⁶ ექ. თაყაიშვილი. არქეოლოგიური ექსპედიცია ლეჩხუმ-სვანეთში 1910 წელს, პარიზი, 1937, 135.

⁷ Б. Деген-Ковалевский. Сванское селение как исторический источник, С. Э., 1936, I, 4—5, 22.

⁸ Документы по истории Грузии (1862 — 1917), под ред. Ш. Чхетиа, т. I, Т., 1914, XXXVIII—XXXIX.



ეს საეკლესიო უბასუხებს თვით სვანების წარმოდგენას ამ საკითხზე. მო სვანეთში განასხვავებენ ჩ უ ბ ე ხ ე ვ ს და ჟ ი ბ ე ხ ე ვ ს, რაც „ბალს-ქვემო“ და „ბალსზემო“ ან „სადადეშკელიანო“ და „თავისუფალ“ სვანეთს შეესატყვისება.

ამ საკითხზე ჩვენ საგანგებოდ ვჩერდებით იმიტომ, რომ მას განსაკუთრებული მნიშვნელობა აქვს მასალის სწორად გაგებისათვის.

ისტორიულად ჩამოყალიბებული სამი ძირითადი კუთხე სვანეთისა XIX ს-ის ეთნოგრაფიული მასალებისა და წერილობითი წყაროების მიხედვით, საზოგადოებრივ-ეკონომიური განვითარების სამ სხვადასხვა დონეს წარმოადგენს. ეს გარემოება, ბუნებრივია, თავს იჩენს კულტურისა და ყოფის სხვადასხვა მხარეში. დასახლების ფორმა არ შეიძლება ნეიტრალური აღმოჩნდეს ამ გარემოების მიმართ. პირიქით, შეიძლება ითქვას, რომ სწორედ დასახლების ფორმა წარმოადგენს ყოფის იმ მხარეს, რომელიც ამ დონეთა განსხვავებას გარკვეულად ასახავს. სვანური მასალისადმი დიფუზურ მიდგომას არა ერთი შეცდომა მოჰყოლია შედეგად. ასე, მაგ., ბ. დეგენ-კოვალევსკი, ახასიათებს რა საერთოდ სვანური დასახლების ტოპოგრაფიას, შენიშნავს დასახლების ფორმათა იგივეობას მთელს სვანეთში და მის იმ თვისებებს, რომლითაც სვანეთის სხვადასხვა კუთხის დასახლებული პუნქტები ერთმანეთს გვანან¹.

აქვე ავტორი აკრიტიკებს ერთი მხრით მ. კოვალევსკის — რატომ თქვა, რომ სვანეთში ხუტორული დასახლება გვხვდება და მეორე მხრით რ. ერისთავს — რატომ ამბობს, სვანები შემადლებულ ადგილებზე სახლდებიანო.

ბ. დეგენ-კოვალევსკის ზემოთ მოტანილ შეხედულებაში ის რაც სწორია, მეტის-მეტად ზოგად ხასიათს ატარებს. ეს ნიშნები საერთოდ მთური დასახლებისათვის არის დამახასიათებელი და საკუთრივ სვანეთისათვის ცოტას მოქმედებს. ამიტომაც, რომ ავტორი იძულებულია ყველა თავის განსაზღვრებას გამო-ნაკლისები დაუროთ და სწორედ ეს გარემოება უჩვენებს ამ განსაზღვრებათა არასისრულეს.

მეორეს მხრივ, იქ, სადაც ავტორი ეხება მ. კოვალევსკის ცნობას სვანეთში ისეთი დასახლების არსებობის შესახებ, რომელიც საკარმიდამო დასახლებას უახლოვდება, იგი არასწორად აკრიტიკებს მას, რადგან არ ითვალისწინებს, რომ საკარმიდამო კომპლექსი სვანეთში ერთი ტიპისა არ არის, რომ არავითარ შემთხვევაში არ შეიძლება უშუალოდ და ხელედური საკარმიდამო კომპლექსის გაიგივება, რომ მეორე პირველის განვითარებას წარმოადგენს ახალ საზოგადოებრივ და ბუნებრივ პირობებში.

¹ Б. Деген-Ковалевский. დასახლებული ნაშრომი, 26—27.

იგივე შეიძლება ითქვას დასახლების ფორმის შესახებ. ქვემოთ მოყვანილი ეთნოგრაფიული მასალა თვალნათლივ უჩვენებს, რომ დასახლების ფორმა სვანეთის ყველა კუთხეში ერთი არ არის, რომ დასახლების ფორმებიც განვითარების თანმიმდევარი, მაგრამ სხვადასხვა საფეხურების სახით არის წარმოდგენილი და ამ ნაირსახეობათა უკიდურესი ფორმები ვერ განეკუთვნებიან ერთს ტიპს, თუმცა გენეტურად ერთმანეთთან არიან დაკავშირებული.

ასეთივე ვითარება შეინიშნება საკუთრივ სახლისა და ყოფის სხვა ელემენტების მიმართ.

ამიტომაც სწორედ საჭირო კონკრეტული მასალა თავებს შიგნით წარმოდგენილი იყოს სვანეთის სამი ზემოთ დასახელებული კუთხის თავისებურებათა შესაბამისად.

I. დასახლების ფორმები სვანეთში

1. ბალსჯემო სვანეთი

ბალსჯემო სვანეთში, რომელიც მოთავსებულია მდ. ენგურის ზედა წელისა და მისი შენაკადების ვიწრო ხეობებში, ხევი ძირითადად განლაგებულია კავკასიონის ქედის სამხრეთ მხარეზე, და აგრეთვე, ნაწილობრივ, სვანეთის ქედის ჩრდილოეთ კალთებზე, როგორც წესი, მდინარე-ღეღეების ნაპირას, ბუნებრივ ტერასებზე. ამის გამო, ხევის დასახლებული ტერიტორია მდინარის გასწვრივ არის გამართული. ეს არის სვანური ხევის ძირითადი დამახასიათებელი მხარე. ამ მხრივ ყველაზე ტიპურია უშკული; ასევეა განლაგებული მესტია, მულახი და სხვა.

ხევი შედგება რიგი ტერიტორიულად მეტ-ნაკლებად გამიჯნული სოფლისაგან, შედარებით მცირერიცხოვანი მოსახლეობით. დასახლება, როგორც წესი, შეგკუთვნილია და დაფერდებულად (მულახი) ან ტერასისებურად (უშკული) განლაგებული. იგი შედგება სამოსახლოებისაგან, რომელთა სახმარი მიწა დასახლების ხაზს გარეთ არის მოქცეული. საკარმიდამო ბოსტნებს, როგორც ცნობილია, სვანეთში ხანგრძლივი ისტორია არ აქვს. საკუთრივ სახნავი მიწა (დ ა ბ)¹ სოფლის ტერიტორიას ემიჯნება, მას მოსდევს სათიბი (ლ ა რ ე) და სოფლის საძოვარი (ლ ა ჩ ა ხ ე), ხოლო შემდეგ ტყე (ც ხ ე კ) და საზაფხულო საძოვარი (ლ ა ხ ე).

ყოველი ხევის ტერიტორია მეზობელი ხევის ტერიტორიისაგან მტკიცედ არის გამიჯნული ბუნებრივი საზღვრებით. ამ ბუნებრივ საზღვრებს შორის მოქცეული ფართობი სახმარი მიწის ყველა სახეობათა მეტ-ნაკლებად ზომიერ-

¹ სახნავი მიწის სვანური სახელწოდება დ ა ბ უკავშირდება ძველ ქართულ დ ა ბ ა -ს დასახლებული პუნქტის მნიშვნელობით (ივ. ჯ ა ვ ა ხ ი შ ვ ი ლ ი. ქართული სამართლის ისტორია, I, თბ., 1928, 140). ივ. ჯავახიშვილის დაკვირვებით „დაბაჟ“-ს პირვანდელ ფორმას წარმოადგენს მისი მრავლობითი რიცხვი „დაბანი“. ასევე მრავლობითი რიცხვის სვანური სუფიქსით არის გაფორმებული მესტიის სახმარი მიწის ყველაზე დიდი ნაკვეთის სახელწოდება — „დაბარა“ // „დაბდერ“.

როი თანაშეფარდების შესაძლებლობას იძლევა. ხევის ტერიტორია უმცირესი გეოგრაფიული ერთეულია, რომელიც შეიძლება საფუძვლად დაედოს ხევის, როგორც დასახლებული პუნქტის, საცხოვრებელ და სამეურნეო პირობათა მთლიანობას.

ხევის ეს ტოპოგრაფიული ნიშნები კარგად მოჩანს მესტიის მაგალითზე, რომელიც ამჟამად სარაიონო ცენტრს წარმოადგენს, დასახლების მრავალ ახალ ელემენტს შეიცავს, მაგრამ ამასთან ერთად, არქაული ნიშნების მატარებელიც არის.

მესტია მდებარეობს ზ. დ. 1300 — 1500 მ სიმაღლეზე; განსხვავება სიმაღლეში დასახლებული ფართობის უკიდურეს პუნქტებს შორის ერთ კილომეტრზე დაახლოებით 200 მეტრს აღწევს. მესტიის ხევი შედის ოთხი სოფელი: ლეხთაგ, სეტ, ლანჩვალ და ლაღმ, რომლებიც ცალკე უბნებისაგან შედგება, საკუთრივ ლეხთაგი — ჟიბე და ჩუბე ლეხთაგ, სეტი — სანჯ, ეჩხან — ტაფ, ამხან — ტაფ და ნესგჯ — უბან, ხოლო ლანჩვალ — მარგიანალ და ჩუბე ლანჩვალ. ს. ლაღამი ცალკე უბნებად აღარ იყოფა.

მესტიის თითქმის ყველა ზემოხსენებული სოფელი მთის ფერდობზეა განლაგებული. ეს სოფლები ერთი ბოლოთი მდ. მესტია-ჭალის მარჯვენა ნაპირს ებჯინება, ხოლო მეორეთი ფერდობს აჰყვება. სოფლები (ლაღამს გარდა, რომელიც დაახლოებით ერთი კილომეტრით არის დაცილებული მესტიას), იმდენად ახლო მდებარეობს ერთმანეთთან, რომ მათ შორის ამჟამად საზღვრის დანახვა ძნელია. ბუნებრივია, რომ ძველად, როდესაც მესტიის მოსახლეობა ნაკლები იყო, ამ სოფელთა შორის საზღვარი უკეთ შეიმჩნეოდა.

მესტიის ოთხივე სოფელი სასოფლო გზების საშუალებით გამოდის მთავარ საგზაო მაგისტრალზე, რომელიც მესტია-ჭალის გასწვრივ მიემართება. გარდა ამისა, სასოფლო გზებით ეს სოფლები ერთმანეთს უკავშირდება. სახანე-სათიბი და ტყე სოფლებთან სამარხილე გზებით არის დაკავშირებული, ხოლო საძოვრები — ბილიკებით.

ლეხთაგისა და ლაღამის მოსახლეობა ლეხთაგი-ტვიბიდან და ლაღამი-ტვიბიდან იღებს წყალს, სეტის მოსახლეობა მესტია-ჭალით სარგებლობს, ხოლო ლანჩვალს თავისი წყარო აქვს. მესტიაში მოიპოვება სხვადასხვა სახის მინერალური წყალი (ს. გ. იმ), რომელსაც მოსახლეობა სამკურნალოდ იყენებს. მესტიას თერმული წყალიც გააჩნია. მესტია-ჭალის მარცხენა შენაკადის, გვალდირის, ტემპერატურა 20° აღწევს. ამ წყალს მესტიის მოსახლეობა სხვადასხვა საყოფაცხოვრებო დანიშნულებით ხმარობს. სარწყავად გამოყენებულია როგორც მესტია-ჭალის, ასევე ლეხთაგი-ტვიბისა და ლაღამი-ტვიბის

წყალი. აქვე შევნიშნავთ, რომ თქმულებებში, რომლებიც დაკავშირებულია დასახლების ადგილის შერჩევასთან, ხაზგასმულია მინერალური წყლის მნიშვნელობა. ეს გარემოება ერთნაირად ეხება სვანეთის სამივე კუთხეს. ბალს-ქვემო სვანეთში ეს მომენტი მოჩანს ჩხეტიანების კალაშში დასახლებასთან დაკავშირებულ თქმულებაში, ხოლო ქვემო სვანეთში — ონიანებისა სასაშში და ზურებიანებისა ტეიბში დასახლებასთან დაკავშირებულ თქმულებებში.

წისკვილები მესტია-ჭალის მარჯვენა ნაპირზეა განლაგებული; მათი პატარ-პატარა ჯგუფები სათანადო სოფლებს ემხრობა. მარცვლის გასარეცხი, მთლიანი მორისაგან გამოთლილი გრძელი გობი (ღვებ), იმართებოდა მესტია-ჭალის, აგრეთვე ლეხთავი-ტეიბისა და ლალამი-ტეიბის გასწვრივ.

ს. სეტში იმყოფებოდა მოედანი (ს ვ ი ფ), რომელიც წარმოადგენდა საერთო-სახეგო შეკრების ადგილს, ამხედრებული ხალხის თავშესაკრებს, სახალ-ხო დღეობა-დღესასწაულებისა და თამაშობა-გართობის ასპარეზს. გარდა საერთო-სახეგო სვიფისა, ყოველ სოფელს ჰქონდა თავისი სასოფლო სვიფი, სადაც მხოლოდ ამ სოფლის მოსახლეობა იკრიბებოდა.

ხევის სახმარი მიწა გარკვეული წესით იყო განლაგებული. საოჯახო-სათემო მფლობელობაში მყოფი სახნავი მიწის ძირითადი ფონდი უშუალოდ სოფელს ემიჯნებოდა.

სახნავ-სათესი ნაკვეთებისა და სათიბების ტოპოგრაფიის თვალსაზრისით ყურადღებას იპყრობს მათი განლაგება ხევში შემავალი სოფლების მიმართებით. მიუხედავად ამ საერთო მიმხრობისა, ნაკვეთების შერეულობა მაინც ვითარდებოდა. ამას ხელს უწყობდა მემკვიდრეობის თავისებური წესი, რომელიც მოითხოვდა ოჯახის გაყრისას ყველა ნაკვეთის ცალ-ცალკე და თანაბარ ნაწილებად გაყოფას ყველა მოწილეთა შორის.

სახმარი მიწების მესამე ჯგუფს შეადგენდა სასოფლო საძოვრები, რომლებიც ასევე სოფლის მომიჯნავე ტერიტორიაზე იყო განლაგებული. ამ ფართობის ზოგადი სახელწოდება ლ ა ლ დ ლ ი ე რ დაკავშირებულია დღის სვანურ სახელწოდებასთან (ლ ა დ ე ლ). იგი ასახავს ამ მიწებით სარგებლობის წესს, რომელიც გულისხმობს საქონლის ყოველდღე გადენას საძოვარზე და საღამოს მის შინ დაბრუნებას. ეს ნაკვეთებიც, ბუნებრივია, იმ სოფლების მცხოვრებთა ექსპლუატაციის საგანს წარმოადგენდა, რომლებთანაც ახლო იყო განლაგებული. ასე მაგალითად, შგედის ლალდლიერით ლეხთაგელები და სეტელები სარგებლობდნენ, ხოლო ლექვალახვის ლალდლიერით — ლანჩვალელები და ლალამელები. სასოფლო საძოვრები, გარდა იმ ნაკვეთებისა,

რომლებზედაც ლაბავი იყო გამართული და ამდენად საოჯახო საკუთრებად ითვლებოდა, სახეგო სარგებლობაში იმყოფებოდა.

• მესტიის მთის საძოვართა შორის უმთავრესი იყო: ცხაკეზაგარ, ფოშდელ, სტილში, ლენჯეშ, ქორულდ, გულნაკარ, დალანაკარ და სხვა. უშორესი საზაფხულო საძოვარი (დალანაკარ) მესტიიდან ათიოდე კილომეტრით არის დაცილებული, ხოლო უახლოესი (ლენჯეშ) სამიოდე კილომეტრით.

ზემოთ მოყვანილი მასალიდან ჩვენს ყურადღებას იპყრობს ხევის, როგორც დასახლების ერთეულის, ტერიტორიის განსაზღვრულობა ბუნებრივი პირობების შესაბამისად, ასე ვთქვათ, ხევის გეოგრაფიული და პოლიტიკური საზღვრების სრული თანხვედრილობა და ხევის ტოპოგრაფიის ორიენტაცია წყლის მაგისტრალის მიხედვით. ეს არის კიდევ ერთი ნიშანი, რომლითაც ხასიათდება დასახლების ძირითადი ერთეული ბალსზემო სვანეთში.

სვანური დასახლების ადრინდელი სტრუქტურის საფუძვლები, რომლებიც ყველაზე მკვეთრად სწორედ ბალსზემო სვანეთში მოჩანს და, რომელთა მნიშვნელობა ბალსქვემო და ქვემო სვანეთში თანდათან იკარგება, თავის დროზე დ. ბაქრაძის მიერ იყო შენიშნული¹. იგივე აზრი გამოთქვა ს. ანისიმოვმა². ხევებად დასახლების ეს თვისება მხოლოდ საქართველოს სპეციფიკას არ წარმოადგენს; იგი როგორც კავკასიის მთიანეთის სხვა რაიონებში, ასევე ევროპის ალპებშიაც შეინიშნება³.

ბალსზემო სვანეთის საკარმიდამო ერთეულის ყველაზე გავრცელებულ ფორმად რევოლუციამდელ ხანაში ჩვენ მივიჩნევთ ქვითკირით ნაგებ ორსართულიან სახლს (ქორ), კოშკით (მურყვამ), კალოთი და ზოგჯერ ხის დამხმარე ნაგებობით (მეგმემქორ.), რომ რევოლუციამდელ ხანაში ბალსზემო სვანეთისათვის სწორედ ეს სკარმიდამო კომპლექსი იყო დამახასიათებელი, ამაზე მ. ილინაც მიუთითებს⁴. ეს სახლი შედგება უმეტეს შემთხვევაში ორი ძირითადი სართულისაგან, რომელთა შორის პირველს მაჩუბ ეწოდება, ხოლო მეორეს — დარბაზ; ეს უკანასკნელი ზოგჯერ მაჟიბ-ის სახელითაც არის ცნობილი. ამ სახლის სართულების სვანურ სახელთა წარმოება საცხებით შესატყვისება საქართველოს სხვა კუთხეებში ანალოგიური ტერმინების წარმოების წესს. ასე მაგალითად, ხევში სახლის ქვედა სართულს ქოთსახლი ეწოდება, ხოლო ზედა სართულს ზაითსახლი. იგივე ითქმის აჭარის შესა-

¹ Д. Бакрадзе. Сванетия, ЗКОРГО, VI, Т., 1864, 57.

² С. Анисимов. Картины Кавказа, М., 1915, 55.

³ ЦГВИА. ф. ВУА, д. 6528, л. 130.

⁴ М. Ильина. Поездка в Сванетию, Спб., 1913, 35.

ხეზ, სადაც პირველ სართულს თუტქეთიდან შემოსული არაბული ახორის გვერდით ძირთაი სახლი ეწოდება, ხოლო მეორე სართულს ზედა სახლი ან შედგმული¹. ნიკორწმინდის სიგელშიაც (XI ს-ე) მეორე სართულს ეწოდება „ზედა სახლი“, ან „ზედა ქორედი სახლი“².

სვანურ სახლს ხშირად გააჩნია სასარდაფო ნაწილი, რომელშიაც მოთავსებულია საკუჭნაო (გუემა) და საპყრობილე (დილეგ). ძირითადი სამეურნეო, საცხოვრებელი და თავდაცვითი ნაგებობანი ვერტიკალურ ჭრილშია მოქცეული. სვანური კარ-მიდამო შეადგენს ყველა ზემოთ აღნიშნული ფუნქციების მთლიანობას, დამოუკიდებელი კომპლექსის სახით წარმოდგენილს. სვანური კარმიდამოს ეს ძირითადი ნიშანთვისება ბალსზემო სვანეთის ყველა ხეობისათვის ერთნაირად დამახასიათებელია, მაგრამ სხვადასხვა ფორმითაა წარმოდგენილი³.

სვანური კარმიდამოს უმთავრესი ელემენტი, რომელიც ამ ფორმითაა შორის განსხვავებას ქმნის, ეს არის თავდაცვითი ნაგებობა. ამ მხრივ განსასხვავებელია ე. წ. ციხე-სახლი, მურყვამიანი სახლი, მურყვამ-გალავნიანი სახლი, სვანირიანი სახლი, სანცხვირიანი სახლი და დუროიანი სახლი. სვანურ საცხოვრებელ ნაგებობათა ამ რიგის ტიპოლოგიური სქემა სავსებით უპასუხებს დებულებას, რომ მურყვამი ციხე-სახლის შემდგომ განვითარებას წარმოადგენს⁴. ციხე-სახლის სახით კი ჩვენ გვაქვს კომპლექსური ნაგებობა, რომელშიაც ერთ ჭერს ქვეშ გაერთიანებულია საცხოვრებელი, სამეურნეო და თავდაცვითი ფუნქციის მქონე ნაწილები.

ზემოთ დასახელებული ნაგებობანი სვანური კარმიდამოს დაცვითი ფუნქციის განვითარების სხვადასხვა საფეხურს ასახავენ. ციხე-სახლში საცხოვრებელი, სამეურნეო და თავდაცვითი ფუნქციები ერთი ნაგებობის სახით არის წარმოდგენილი; მურყვამიანი სახლისათვის დამახასიათებელია სახლთან მიშენებული და მასთან ორგანულად დაკავშირებული ოთხ-ხუთ სართულიანი კოშკი; გალავ-

¹ ალ. რობაქიძე. დასახლების ფორმათა საკითხისათვის ზემო აჭარაში, ბათუმის სამეცნიერო-კვლევითი ინსტიტუტის „შრომები“, I, ბათუმი, 1960, 20.

² „ქრონიკები“..., II, თბ., 1897, 46 და 48.

³ მ. ჩართოლანი. ქართველი ხალხის მატერიალური კულტურის ისტორიიდან, თბ., 1961.

⁴ ზდრ. აგრეთვე М. Джандиери и Г. Лежава. Архитектура горных районов Грузии, М., 1940, 97, მათივე Архитектура Сванетии, М., 1938, 12; ვ. ციხე-ცაძე. საცხოვრებელი სახლის ერთი სახის დახასიათებისათვის საქართველოში, „ქართული ხელოვნება“, IV, 1955, 238; ვ. დოლიძე. ზევის ხალხური საცხოვრებელი სახლი, „ქართული ხელოვნება“, V, თბ., 1959, 240; ს. მაცალათი. საბრძოლო და თავდაცვითი ნაგებობანი საქართველოს მთიანეთში, თბ., 1945, 24.

ნიანი სახლი ორმაგი დაცვითაა უზრუნველყოფილი (გალავანი და მურყვამი); სვანირიან სახლში ეს კოშკი მეტწილად ორ სართულს არ აღემატება და საკუთრივ სახლისაგან ოდნავ გამოირჩევა სიმაღლით; სანცხვირიან სახლში თავდაცვით ფუნქციას სახლის კუთხეებში მიშენებული სათოფურები ასრულებენ; ღურიიან სახლში სათოფურები ხშირად დეკორატიულ მოტივს წარმოადგენს. ყველა დასახელებულ შემთხვევაში ამ რიგის დასახლება წარმოადგენს ძნელად მისადგომ სიმაგრეს, რომელიც ორგანულად ითავსებს როგორც მთელი სოფლის საერთო დაცვის, ასევე ცალკეული საკარმიდამოს ინდივიდუალური დაცვის ინტერესებს.

ბალსზემო სვანური კარმიდამოები რიგ შემთხვევაში გაბარიტებითაც განსხვავდებიან. მესტიიდან საამისო მაგალითს წარმოადგენს ალექსანდრე ხერგიანის სახლი ლეხთავის თავში, რომელიც გალავნის სიმტკიცითა და ფართობის სიდიდით მნიშვნელოვნად განსხვავდება ჩვენს მიერ ტიპიურად მიჩნეული სვანური კარმიდამოსაგან¹. ანალოგიურ სურათს წარმოადგენს ერასტი ჯაფარიძის სახლი სეტში (მესტია).

დაცვითი ფუნქციის თავისებურებათა თვალსაზრისით ეს მურყვამ-გალავნიანი სახლი ცალკე არის აღსანიშნავი. ყველაზე მრავლად და ჩამოკვეთილი სახით იგი მულახში არის წარმოდგენილი. ამ რიგის საცხოვრებელი კომპლექსები მულახის ყველა სოფელში დასტურდება, მაგრამ განსაკუთრებით ლახირისათვის და ჟამუშისათვის არის დამახასიათებელი. ამ სოფელთა შორის პირველში იოსელიანების მურყვამ-გალავნიან სახლების გვერდით გვიდანისა და მარგიანის ამავე რიგის სახლებია განლაგებული, ხოლო მეორეში — ნავერიანის სახლების გვერდით — ქალდანისა.

ცალკე აღებული მურყვამებიც მათი „სიძლიერის“ თვალსაზრისით განსხვავებულ სურათს წარმოადგენს. უმეტესობას მათ შორის სამი ან ოთხი შდურია აქვს. ამ მხრივ ყურადღებას იპყრობს უშკული, სადაც ფიქსირებულია როგორც ორშდურიანი, ისევე ექვსშდურიანი კოშკები. ეს გარემოება, პირველყოვლისა, კოშკის მეპატრონეთა მატერიალური შეძლების მაჩვენებელი უნდა იყოს, თუმცა სხვა შემთხვევაში იგი სოციალურ უთანასწორობაზედაც მიუთითებს.

უფრო მკვეთრად ეს განსხვავება მოჩანს ლატალელი ჩარკვიანების სახლების მაგალითზე, რომლებიც ჩვენს ყურადღებას იპყრობს არა მარტო გაბარიტებით, არამედ მათი განლაგებითაც ლატალის დანარჩენი მოსახლეობის მიმართ. ჩარკვიანების ნასახლარებიდან ლატალში ცნობილია შემდეგი ადგი-

¹ Г. Лежава и М. Джандиери. Архитектура Сванетии, ტაბულები.

ლები: იენაშის მახლობლად, გზის გადაღმა ფერდობზე გაშლილი პლატო, რომელიც მთელ ლატალს თითქოს ზევიდან დასცქერის და იენაშიდან ტერიტორიულად განკერძოებულია. ამ ადგილს ეწოდება გიგბაშ. ს. იენაშის გარდა ლატალელი ჩარკვიანები სახლობდნენ აგრეთვე ს. ზაგარაში. ჩარკვიანების ნასახლარი ნანგრევების სახით ფიქსირებულია აგრეთვე ს. ს. კვანჭიანარსა და მაცხვარიშს შორის. ამ ადგილს გილიანი ეწოდება. მეოთხე პუნქტი ჩარკვიანების ძველი დასახლებისა ლატალში ჩარილდაში არის. ეს პუნქტი იმყოფება ს. კვანჭიანარის ქვევით მდ. ენგურის მიმართულებით. ჩარკვიანებს კიდევ ერთი სახლი ედგათ ლახუშდში, ასევე სოფლის კიდეში, ენგურის პირზე.

ამრიგად, ლატალში არის ჩარკვიანების ზუთი ნასახლარი: გიგბაშ, ზაგარა, გილიანი, ჩარილდაში და ლახუშდ. ყველა ეს ნასახლარი სოფლისაგან განკერძოებით არის განლაგებული და სოფლის დანარჩენი მოსახლეობისაგან ტერიტორიულად გამოირჩევა.

ჩარკვიანების ამ ძველი სახლებიდან ყველაზე უკეთ შემონახულია გიგბაშის სახლები. ეს სახლები შემომტკიცებულია მაღალი და სქელი გალავნით. მათ შორის ერთი სახლის გალავანს სანცხვირი აქვს გაკეთებული. მეორე სახლის მურყვამს სვანური აქვს მიშენებული. საცხოვრებელი სახლები ორსართულიანია და ქვიტყირით ნაშენი. სათავსოთა განლაგების პრინციპით (მაჩუბი, დარბაზი) ეს სახლები ტიპური სვანური სახლებისაგან არ განსხვავდებოდა, მაგრამ ზომებით მნიშვნელოვნად გამოირჩეოდა მათგან.

მიუხედავად იმისა, რომ ბალსზემო სვანეთის საკარმიდამო კომპლექსში შეინიშნება გარკვეული სხვადასხვაობა, როგორც ამ კომპლექსის გაბარიტებში, ასევე თავდაცვითი ნაგებობის ფორმებში, ეს გარემოება არსებითად არ ცვლის დასახლების ტიპს. ბალსზემო სვანეთის ფარგლებში ეს ცვლილება შეინიშნება მხოლოდ ლატალში, სადაც ჩარკვიანები განკერძოებულად დასახლებისავენ იჩენენ ტენდენციას.

სვანური სახლი სპეციალური კვლევის საგანია; სვანურ სახლს ჩვენ აქ ვეხებით მხოლოდ სვანთა საზოგადოებრივი ყოფის გაშუქებასთან დაკავშირებით. სვანური სახლი, ისევე როგორც მრავალი სიძველე სვანეთისა, გარდაქმნის გზას დაადგა. სვანური სახლის განვითარება დასავლურ ქართული ოდისაკენ მიიმართება¹. ეს პროცესი კარგა ხანია რაც დაიწყო. გ. ლეჟავას და მ. ჯანდიერის დაკვირვებით ზემო სვანეთის 1800 კარმიდამოდან 1934 წლის 1 იანვრი-

¹ А. Робакидзе и др. Современное грузинское крестьянское жилище. Мск, X, 1959, 33.

სათვის 300 კარმიდამოში უკვე „მეგრულ-იმერული“ სახლი იდგა¹. ქვემო სვანეთში ეს პროცესი უფრო ინტენსიურად მიმდინარეობდა. მაგრამ სვანურ სახლთა დიდი ნაწილი ჟამთა სიივეს გადაურჩა. ნაგებობის ციკლოპური ხასიათისა და მაღალხარისხოვანი დუღაბის გამო, ზოგმა მათგანმა მრავალსაუკუნოვან ისაკს მიაღწია და დღესაც ყოფის ცოცხალ ელემენტს წარმოადგენს. ასეთი საცხოვრებელი კომპლექსები საიმედო და მდიდარი წყაროა არა მარტო მატერიალური კულტურის, არამედ აგრეთვე საზოგადოებრივი ყოფის ისტორიის შესწავლისათვის.

მაგრამ მატერიალური კულტურის ამ ძეგლების უმთავრესი მნიშვნელობა იმაში მდგომარეობს, რომ ზოგი მათგანი დათარიღებულ ობიექტებს უკავშირდება და გარკვეულ ქრონოლოგიურ ჩარჩოებში ექცევა. ამ წესით შესაძლებელი გახდა ქვემო სვანეთში ძულარეშ-ქალაქოლის ცალკეული კომპლექსების დათარიღება მათთან დაკავშირებული ეკლესიის საშუალებით XIV ს-ით². ამავე წესით თარიღდება რ. შმერლინგის მიერ მულახში ჟამუშის ეკლესიასთან დაკავშირებული ერთ-ერთი უძველესი სვანური საცხოვრებელი კომპლექსი XI ს-ით.

სვანური სახლის ერთ-ერთი ადრინდელი სურათი დ. ბაქრაძემ დაგვიტოვა³, მაგრამ მისი ყველაზე სრული აღწერილობა ბ. ნიჟარაძის კალამს ეკუთვნის⁴.

XIX ს-ის მიწურულში სვანური სახლის აღწერა ე. კალვეიტმა სცადა. სხვათა შორის, მან აღნიშნა, რომ სვანეთის სხვადასხვა კუთხეში სახლი სხვადასხვაგვარად ფასობს, მაგრამ ყველგან თითქმის ერთნაირია⁵. ეს, რა თქმა უნდა, სწორი არ არის. საკითხზე არსებული ფაქტიური მასალა საწინააღმდეგო ჩვენებებს შეიცავს. ამავე დროს მეორე ავტორი, ი. აკინფიევი ცდილობდა დაემტკიცებინა, რომ სვანური მურყვამი ოსური კოშკის სრული ანალოგი არის⁶.

ფიქრობთ, რომ აქ გაუგებრობას აქვს ადგილი. ტიპური სვანური მურყვამი ისევე განსხვავდება ოსური კოშკებისაგან, როგორც თუშური ან საქარ-

¹ Г. Лежава и М. Джандиери. Архитектура Сванетии, 4.

² აღ. რობაქიძე. სვანური „ქალაქოლ“-ის საკითხისათვის, საქ. სსრ მეცნიერებათა აკადემიის საზოგადოებრივ მეცნიერებათა განყოფილების „მოამბე“, 1962, № 3, 218.

³ Д. Бахрадзе. Сванетия, 26.

⁴ თავისუფალი სვანი. უშგულის აღწერა (სვანთა ყოფაცხოვრებიდან), „ივერია“, 1888, № 27.

⁵ Э. Кальвейт. Очерк сельского хозяйства верхней Сванетии, 24—26.

⁶ И. Акинфиев. Поездка в Осетию на Ардоне и в Сванетию, ЗКОРГО, XVI, Т., 1894, 104—105.

თველოს დანარჩენი კუთხეების კომპლექსისაგან. დასავლეთ საქართველოში სვანური კომპი რაჭაშიაც არის ცნობილი, ხოლო აღმოსავლეთში მსგავსი კომპი ს. მაკალათიას აქვს დამოწმებული კავთურას ხეობაში (მაღალანთკომპი); ავტორის სიტყვით: „მაღალანთის ამ კომპის კონსტრუქციაში ყურადღებას იქცევს მისი მეოთხე სართული, რომელსაც საბრძოლო დანიშნულება ჰქონდა. მას გარშემო აქვს ლამაზად დაკბილული თალიანი სათოფურები, რაც ახასიათებს დასავლეთ საქართველოს ციხე-კომპებს, განსაკუთრებით სვანურსა და რაჭულ თავდაცვით ნაგებობებს“¹. ჩრდილოეთ კავკასიაში სვანური კომპის სრული ანალოგი ჩვენ მხოლოდ ყარაჩა-ბალყარეთში გვხვდება, სადაც ეს კომპები სვანების მიერ აშენებულად არის მიჩნეულ².

დებულება სვანური კომპისა და ხევსურული კომპის მიმსგავსების შესახებ, რომელსაც საფუძვლად უდევს გადახურვის სისტემა და მაშვიკულების ფორმა, უშკულის ე. წ. თუშური კომპებს გულისხმობს³. სვანურ კომპად მიჩნეული მურყვამი გადახურვით და მაშვიკულებით განსხვავდება როგორც ხევსურული, ისევე თუშური კომპისაგან. აზრი იმის შესახებ, რომ სვანური მურყვამი ხევსურული კომპის განვითარებულ სახეობას წარმოადგენს⁴, საფუძველს არ არის მოკლებული.

უფრო მეტ მსგავსებას ხევსურული და სვანური ციხე-სახლები წარმოაჩენენ, რომელთა რიგს პარალელის სახით შეიძლება დავამატოთ თუშური და მოხევური ციხე-სახლი. სამისოდ საკმარისია უშკულის ერთ-ერთი ციხე-სახლის გეგმა-ჰრილი შევადაროთ მ. ჯანდიერისა და გ. ლეყავას მიერ მოყვანილი შატილელი ნანუა ჭინჭარაულის სახლის ჩანახატს⁵. შედარებითი ტაბულა თუშური, ხევსურული, მთარაჭული და სვანური ციხე-სახლებისა, რომელიც დასახელებულ ავტორებს მოჰყავთ, ამავე გარემოებას მიუთითებს⁶.

ჩვენი დროის ეთნოგრაფთა შორის სვანური სახლის შესწავლას მ. ჩართოლანი აწარმოებს. ამ საკითხისადმი მიძღვნილ მის ნაშრომში შესწავლილია

¹ ს. მაკალათია. კავთურას ხეობა, თბ., 1960, 21—23.

² А. Робакидзе и Р. Харадзе. К вопросу о сванско-балкарских этно-культурных взаимоотношениях, «О происхождении балкарцев и карачаевцев», Нальчик, 1960, 135—152.

³ ვ. ციხლაძე. დასახელებული ნაშრომი, 235.

⁴ იქვე.

⁵ М. Джандиери и Г. Лежава. Архитектура горных районов Грузии, სურ. № № 4 და 5.

⁶ იქვე, ტაბ. № 143 А (თუშური), Б (ხევსურული), В (მთარაჭული) და Г (სვანური).

სვანური სახლის კერა¹. დასახელებულ ნაშრომში ნათლადაა წარმოდგენილი სახლის ამ ცენტრალური ნაწილის თავისებურება და მისი როლი სვანური სახლის საზოგადოებრივი მნიშვნელობის ამოხსნის საქმეში.

სვანური სახლის არქიტექტურის შესწავლაში გ. ლეჟავას და მ. ჯანდიერს მიუძღვით მნიშვნელოვანი ღვაწლი. მათ მიერ შესრულებული განაზომება სვანური სახლისა მისი შესწავლის ერთ-ერთი საიმედო წყაროა.

სვანური სახლის შესწავლისას ჯეროვანი ყურადღება არ ექცეოდა სვანთა სამეურნეო ყოფის თავისებურებას. ადამიანისა და საქონლის ერთ ფართობზე ყოფნა და საყოფაცხოვრებო ფართის დაუნაწევრებლობა საკარმიდამო კომპლექსის განუვითარებლობის ნიშნად იყო აღიარებული. შესაბამისად ამისა, სვანურ ნაგებობებს „გვაროვნული წყობილების არქიტექტურას“ უწოდებენ და სვანურ მურყვამს მეზობლებისაგან ნასესხებად ვარაუდობენ². დებულებას სვანური სახლის უკიდურესი არქაულობისა და გვაროვნულ წყობილებასთან მისი კავშირის შესახებ ხანგრძლივი ტრადიცია აქვს. თავის დროზე ი. ივანიუკოვი და მ. კოვალევსკი ხაზს უსვამდნენ სვანური სოფლის გვაროვნულ ხასიათს³, რაც კავკასიის შესახებ მ. კოვალევსკის საერთო შეხედულების კერძო გამოვლინებას წარმოადგენდა. მ. კოვალევსკის გავლენით ა. დოლგუშინიც XX ს-ის დასაწყისში წერდა, თითქოს სვანეთის მოსახლეობა განლაგებული იყო გვარებად, რომლებსაც შემდეგში ცალკეული ჯგუფები გამოეყო⁴. რამდენადმე მოგვიანებით ბ. კოვალევსკი ცდილობდა დაესაბუთებინა, თითქოს სვანური დასახლება უპასუხებს გვაროვნულ წყობილებას, რომელიც ჯერ კიდევ არ არის მისული ტომობრივ გაერთიანებამდე⁵. ბ. დეგენ-კოვალევსკის აზრით, სვანური დასახლება თითქოს უჩვენებს დაშლის პროცესში მყოფი გვარის სტრუქტურას, რომელშიაც ჯერ კიდევ არ ჩანს ტერიტორიული გაერთიანების ნიშნები⁶.

¹ М. Чарто л а н и. Очаг сванского дома, автореферат диссертации на соискание ученой степени кандидата исторических наук, Тб., 1953. მ. ჩ ა რ თ ლ ა ნ ი. ქართველი ხალხის მატერიალური კულტურის ისტორიიდან, თბ., 1961.

² Г. Ле ж а в а и М. Дж а н д и е р и. Архитектура Сванетии, 6, 20.

³ В Сванетии. Из путешествия И. Иванюкова и М. Ковалевского, В. Е., т. V, кн. 8, 593.

⁴ А. Д о л г у ш и н. Через Сванетию к Эльбрусу, СМОМПК, XXVIII, Т., 1900, 152.

⁵ Б. К о в а л е в с к и й. В стране снегов и башен, 31.

⁶ Б. Д е г е н-К о в а л е в с к и й. Сванское поселение как исторический источник, 35.

სვანური სახლისა და დასახლების ერთეულის საზოგადოებრივი ასეთი განსაზღვრა, რა თქმა უნდა, სწორი არ არის.

ჩვენს ხელთ არსებული მონაცემების მიხედვით, სვანეთის მოსახლეობა გვარობრივი შერევის შორსწასული პროცესის სურათს წარმოაჩენს. ეს გარემოება თვალნათლივ თუნდაც მესტიის მაგალითზე მოჩანს. სეტის 52 მეკომურიდან 21 მეკომური ჯაფარიძეებს ეკუთვნის, 4 — ჭედლიანებს, 9 — ნაკანებს, 6 — მუშუქლიანებს, 8 — ნიგურიანებს, თითო-თითო სახლი — ბარლიანს, ფალიანს, ნიჟარაძეს და ფარჯიანს. გვარობრივი შერევის ასეთსავე სურათს გვაძლევს ლანჩხალი, რომელშიც 54 კომლიდან 17 ხერგიანია, 10 ფალიანი, 10 რატიანი, 5 მარგიანი, 4 გოშთელიანი, 3 ნიგურიანი, 2 კახბერიძე, 1 ჩართოლანი, 2 ნაკანი. ლეხთაგის 18 მოსახლიდან 8 ჩართოლანია, 8 ხერგიანი და ორი ჯაფარიძე.

ამგვარად, მესტია მთლიანად, როგორც სვანეთის ყველა დანარჩენი ხევი, გვარობრივი შერევის სრულიად გარკვეულ სურათს წარმოაჩენს. მაგრამ ეს შერევა გვარის შიგნით, ლამაზუბების მიხედვითაც იჩენს თავს. ამ მხრივ გარკვეულ მონაცემებს ცალკეული გვარების გენეალოგიები შეიცავენ. მაგალითისათვის ხერგიანთა გვარის გენეალოგიას მოვიყვანო.

ერთ-ერთი გადმოცემის მიხედვით (მესტია, ლანჩხალი, მამურზა ბაის-ძე ნიგურიანი და გიერგ ბალის-ძე მარგიანი) ხერგიანები მოსულან მდ. მდ. ტებერდისა და კუბანის სათავეებიდან, ე. ი. თანამედროვე ყარაჩას ტერიტორიიდან, რომელსაც თქმულება „უსურმან“-ს უწოდებს. მთხრობელთათვის უცნობი მიზეზის გამო წამოვიდა და სვანეთს შეეფარა ოთხი ძმა: ხერგიან, ჩხვიმიანი, მარგველიანი (მეოთხე ძმის სახელი დავიწყებულია). იმ მარშრუტის აღწერისას, რომლითაც ძმები სვანეთში წამოსულან, თქმულება იხსენიებს ყარაჩას, ბაქსანს, ჩეგუმსა და ქაშაგს. მთხრობელთა სიტყვით, ბაქსანისა და ჩეგუმის მოსახლეობას „ოსები“ შეადგენდნენ, ხოლო ყარაჩას მოსახლეობას — „თათრები“. ეს საკვებით შეესატყვისება იმ ეთნიკურ ნომენკლატურას, რომელიც ახლაც იხმარება სვანეთში ყარაჩაელების („თათრები“) და ბაღყარელების („სწვიზარ“-ოსები) მიმართ. ქაშაგების სახელწოდებით სვანეთში ახლაც ჩერქეზები არიან ცნობილნი.

რადგან ამ რიგის მიმოქცევა ცენტრალური კავკასიონის მოსახლეობისა სხვა ფაქტებითაც მოწმდება¹, ზემოთ მოყვანილი გადმოცემის ეს ნაწილი ეჭვს არ უნდა იწვევდეს.

¹ А. Робакидзе и Р. Харадзе. К вопросу о сванско-балкарских этно-культурных взаимоотношениях, 144—146.

ძმები ჩუბეხევეში მოსულან და დასახლებულან. აქ ჩხვიმიანს თავისი თავი ძმების ბატონად გამოუცხადებია, რის გამო მას ძმები გაქცევია. ჩხვიმიანი დარჩენილა ჩუბეხევეში, ხერგიანი მესტიაში ასულა, ზოლო მარგველანი კალაში დასახლებულა.

ამ სამი ძმისაგან წარმოსდგა ნათესაური ჯგუფები ჩხვიმიანი-მარგველან-ხერგიანებისა. წარმოდგენა საერთო წარმოშობის შესახებ ახლაც განაპირობებს მათ შორის კეთილ განწყობილებას, რაც სტუმარ-მასპინძლობაში და ურთიერთდახმარებაში ვლინდება, თუმცა ეს ურთიერთობა რაიმე ვალდებულებას ქორწინებისა თუ სისხლმეცისხლეობის სფეროში არ გარაუდობს.

ხერგიანთა საგვარეულოს გამრავლება-განვითარების პროცესში იგი სამ ძირ-სამხუბად დაიყო: ბექაიშერა, შაითუშერა და გეგია¹. პირველი სამხუბის ეპონიმი (ბექა) ლეხთაგშივე დასახლდა, ზოლო მეორე სამხუბის ეპონიმი (შაითუ) ლანჩხალში დაბინავდა. ასე გაჩნდა ლანჩხალში ხერგიანთა გვარის შაითუშერას სამხუბის ოჯახები, რომლის ეპონიმი ლეხთაგიდან არის წამოსული. მაგრამ ლეხთაგიდან ლანჩხალსა, სეტსა და ლალამში ხერგიანის გვარის სხვა სამხუბებიდანაც მოდიოდნენ.

ხერგიანთა გვარი ვითარდებოდა; ძირ-სამხუბი წამ-სამხუბებად იყოფოდა, ხდებოდა ოჯახების სეგმენტაცია და მათი განსახლება, მაგრამ, როგორც ზემომოყვანილი მასალიდან ჩანს, განსახლება არ იყო პირობადებული ერთგვაროვნობით. და, თუმცა აშკარად შეიმჩნევა, რომ პირველნაყარი ოჯახები ბუდე ოჯახის მახლობლად დასახლების ტენდენციას მიყვებიან, მაგრამ ეს არის გვიანი პატრონიმიული დასახლება, რომელიც დაკავშირებულია საოჯახო თემის სეგმენტაციასთან და არა გვაროვნულ განსახლებასთან.

ეს და სხვა ამავე რიგის მასალა საფუძველს გვაძლევს დავასკვნათ, რომ განსახლების გვაროვნული პრინციპი დიდი ხანია რაც აღარ წარმოადგენს დასახლების პროცესში მთავარწინააღმდეგარს. ხევი, როგორც დასახლების ერთეული სვანეთში, პოლიგენური აგებულებისა იყო.

ზემოთ მოყვანილი გადმოცემები საშუალებას გვაძლევს გარკვეული წარმოდგენა შევიქმნათ ამ რიგის დასახლების ჩამოყალიბების დროისა და პირობების შესახებ. გადმოცემებში დაცულ სამისო ცნობებს მხარს უჭერენ მატერიალური კულტურის ისეთი ძეგლები, როგორიცაა სვანური საკარმიდამო კომპლექსები, რომელთა ასაკი მრავალი საუკუნით განისაზღვრება.

¹ რ. ხ ა რ ა ძ ე. დიდი ოჯახის გარდმონაშთები სვანეთში, თბ., 1937, გენეალოგიური ცხრილები.

სვანთა პოლიგენურ განსახლებასთან უშუალო კავშირში იმყოფება ურნეო ნაკვეთების ფაქტიური განლაგება. ხერგიანების გენეალოგიასთან დაკავშირებულ გადმოცემაში აღნიშნულია, რომ ლეხთაგში ჩამოსახლებისთანავე ხერგიანებმა ლეხთაგიდან მოყოლებული ვიდრე ლანჩხალამდე ტყე გაკაფეს და სახნავ-სათეს ნაკვეთად აქციეს. ეს ის ნაკვეთია, რომელიც დღეს დაბდერის სახელით არის ცნობილი. ოჯახების სეგმენტაციის პარალელურად სახმარი მიწის ეს მთლიანი ფართობიც ნაწილდებოდა. სვანური ადამიური სამართლის მიხედვით საოჯახო მფლობელობაში მყოფი ყველა ნაკვეთი მოწილეთა შორის თანაბრად უნდა გაყოფილიყო. მონოგენური განსახლების პირობებში ჩვენ უნდა მიგვეღო ისეთი ვითარება, როდესაც მიწის მთლიანი მასივი სამხუბების მიხედვით არის დანაწილებული, ხოლო სამხუბის შიგნით — ოჯახების კვალობაზე დაყოფილი. სინამდვილეში სვანეთში სხვა ვითარება შეინიშნება. ირკვევა, რომ მიწის ერთსა და იმავე მასივზე სხვადასხვა ნაკვეთი სხვადასხვა გვარის ოჯახებს ეკუთვნოდა. ეს კი იმას მოასწავებს, რომ ნაკვეთების განლაგებაც მონოგენურ პრინციპებს არ მიყვებოდა და გვარობრივი კუთვნილების თვალსაზრისით ისევე შერეული იყო, როგორც დასახლება.

ეს გარემოება რადიკალურად ეწინააღმდეგება გვაროვნული წყობილების ბუნებას.

განსახლების მონოგენური პრინციპის დარღვევა სვანეთისათვის ახალი არ არის. XIII ს-ის მეორე ნახევრის ერთი „მატიანე“-დან ჩანს, რომ მარტო სეტში ამ დროისათვის სულ ცოტა ოთხი სხვადასხვა გვარი მოსახლეობდა (ჯაფარიძე, სეტიელი, მშვიდიანი და ხერგიანი); ბალსქვემო სვანეთის ხევებში გვართა შერევა უფრო ღრმად იყო წასული¹. XIV ს-ის ბოლოს ერთ დოკუმენტში, რომელიც სეტს ეხება, ვკითხულობთ: „...მას ჟამსა, ოდეს ჩვენსა წინად აღმა დაესახლე, იმას ზედა დაუძმდურდით. მერმე გვაუბნეს ჩვენსა შუვა მართალთა ფიცებულთა სასწოროთა მოურაუთა, რომელთა შე(ე)ჯერდით“². ამ „დაწერილს“ აძლევენ ვარდან, ცოტნე და ქურდიანალ ქურდიანები, მათი დედა მარიამი, ბაბუა გიორგი და „მისთა შვილთა ყველათა“ მიქაელ ფალიანს და მის „შვილთა და მომავალთა ყველათა“.

ეს დოკუმენტი მრავალმხრივ არის საინტერესო. გარდა იმისა, რომ იგი XIV საუკუნისათვის სვანეთში მოსახლეობის გვართა შერევით განსახლებას ადასტურებს, მასში ნაჩვენებია აგრეთვე მიწაზე საოჯახო-სათემო მფლობელობის არსებობა, ქურდიანსა და ფალიანს შორის წოდებრივი სხვაობის უქონლობა,

¹ პ. ი ნ გ ო რ ო ყ ვ ა. სვანეთის საისტორიო ძეგლები, II, თბ., 1941, 117—156.

² იქვე, 95.

მორგალთა ინსტიტუტისა და ადამის მნიშვნელოვანი ადგილი სამართლის სფეროში.

ქართულ ეთნოგრაფიულ ლიტერატურაში მცდარი შეხედულება საქართველოში გვაროვნული წყობილების გახანგრძლივების შესახებ, ჯერ კიდევ XIX ს-ის ოთხმოციან წლებში იყო დაძლეული. ეს მნიშვნელოვანი ნაბიჯი ქართული ეთნოგრაფიული აზროვნების ისტორიაში დაკავშირებულია ნ. ხიზანაშვილის სახელთან, რომელმაც სრულიად კატეგორიულად აღნიშნა, რომ „...ქართლში როგორც ვახტანგის დროს, ისე ადრეც, კერძო ოჯახს თავისი განცალკევებული საკუთრებით კავშირი აღარა ჰქონდა გვართან, გვარმა ადგილი დაუთმო პირს, საზოგადო კერძობას, ასე ვსთქვათ, იურიდიულმა „მე“-მ სძლია იურიდიული „ჩვენ“¹. მართალია, ნ. ხიზანაშვილის ეს დებულება ქართლს შეეხება და იგი არ უარყოფს, რომ „ძეგლის დების“ შედგენის დროისათვის მთაში „კერძო ოჯახის წევრნი არა სწყვეტდნენ კავშირს გვართან“, რომ „ეს უკანასკნელი ხშირად მათი მფარველი იყო“, რომ „ეს კავშირი ოჯახისა და გვარის შორის ეხლაც კი მტკიცედ არსებობს მთაში“², მაგრამ ნ. ხიზანაშვილისათვის ეს წარმოდგენდა არა გვაროვნულ წყობილებას, არამედ მის გადმონაშთებს ფეოდალურ საზოგადოებაში: „თუმცა მთაში ფეოდალიზმი, — ნ. ხიზანაშვილისავე სიტყვით — ისრე არაოდეს არ ყოფილა აღორძინებული, როგორც ვაქე ქართლში“³.

იგივე უნდა აღინიშნოს საცხოვრებელი კომპლექსის შესახებ. სვანთა განვითარებულსა და მრავალპროფილიან ეკონომიურ ცხოვრებაში მესაქონლეობას მნიშვნელოვანი ადგილი უჭირავს. ძველად, სვანეთის მთამალაში, ისევე როგორც ევროპის ალპებში, მესაქონლეობა მეურნეობის წამყვანი დარგი იყო. ალპური მეურნეობის მნიშვნელობამ სვანთა ყოფაში, საოჯახო თემის გადმონაშთური ფორმის ხანგრძლივმა შემონახულობამ ფეოდალური ურთიერთობის განვითარების პირობებში და თავდაცვის ინტერესებმა მოცემულ გეოგრაფიულ გარემოში ხელი შეუწყვეს მაღალგანვითარებული საცხოვრებელი კომპლექსის ჩამოყალიბებას. ეს მონუმენტური კომპლექსები წარმოადგენენ ქართული ხალხური სამშენებლო ხელოვნების ბრწყინვალე ნიმუშს; ისინი თვალნათლივ ასახავენ ხალხური შემოქმედების მაღალ დონეს და ამავე დროს, როგორც ქვევით დავინახავთ, საზოგადოებრივი განვითარების აღმაშავალი საფეხურების მოწმენი არიან.

¹ ნ. ხიზანაშვილი. ეთნოგრაფიული ნაწერები. თბილისი, 1940, 167.

² იქვე, 166.

³ იქვე, 162.

თანამედროვე ეთნოგრაფიულმა გამოკვლევებმა უდავოდ გახადეს, რომ სვანური სახლი შეესატყვისება არა გვაროვნულ საზოგადოებას არამედ საოჯახო თემის გადმონაშთურ ფორმას, რომელიც საქართველოს მთიანეთს გვიანფეოდალურ ხანაში შემორჩა¹.

რაც შეეხება ინდივიდუალური და კოლექტიური თავდაცვის ინტერესების შეხამებას, რომლითაც ხასიათდება სვანური სახლი და სვანური დასახლება, არც ამ მხრივ შეიძლება დარჩეს ეჭვი, რომ იგი განვითარებული საზოგადოების ინტერესებს უპასუხებს და არა გვარის ინტერესებს². საერთო სახევო და ცალკე სასოფლო თავდაცვითი ნაგებობების უქონლობის პირობებში ისეთი საკარმიდამო ერთეულის გაჩენა, როგორიცაა სვანურ საცხოვრებელ და სამეურნეო ნაგებობათა კომპლექსი, სპეციალურ ლიტერატურაში ტერიტორიულ თემთან არის დაკავშირებული³. ამ დებულებას მხარს უჭერს სვანური სახლის უძველეს ფორმათა არაერთგზის ხაზგასმული თავისებურება, კერძოდ რაიმე ისეთი არსებითი ნიშნების უქონლობა, რომელიც წოდებრივ უთანასწორობაზე მიუთითებდეს⁴. იგივე აზრია გატარებული ი. აკინფიევის ზემოთ მოყვანილ სიტყვებში. სვანური დასახლების ის თავისებურება, რომელიც გამოიხატება სასოფლო და საოჯახო თავდაცვის შეხამებაში, უგაროვამ მაგალითად, ვერ შენიშნა. მისი სიტყვით სვანეთის საცხოვრებელი ნაგებობანი მიმოხეულია და არ შეადგენს ერთ მთლიანობას⁵. ამ საკითხის სწორად გაგებასთან უფრო ახლო ვ. ტეპცოვი მივიდა. უშუალოდ აღწერას იგი ამთავრებს წინადადებით: „მთელი სოფელი, ამგვარად, ციხესიმაგრეს წარმოადგენს⁶. ასევე ეოგად არის შენიშნული თავდაცვის ამ ორი სხვადასხვა ფუნქციის შეთანხმება სვანურ დასახლებაში ა. დოლგუშინის მიერ. მისი სიტყვითაც „მთელი სოფელი და მისი ცალკეული სახლი წარმოადგენს სიმაგრეს“⁷. უძველესი სვანური სახლის საცხოვრებელი ფართის დაუნაწევრებლობა, რომელიც საოჯახო თემის გადმონაშთური ფორმისათვის არის დამახასიათებელი, ასევე მიუთითებს იმაზე, რომ სვანური სახლის უძველესი ფორმა სასოფლო თემის ინტერესებს უპასუხებს.

¹ რ. ხ ა რ ა ძ ე. დიდი ოჯახის გარდმონაშთები სვანეთში, თბ., 1937. მისივე, Гruzинская семейная община I, 1960, II, 1961 და სხვ.

² А. Р о б а к и д з е. К`вопросу о форме поселения в Сванети, 59.

³ Б. Г р е к о в. Крестьяне на Руси, М., 1946, 70.

⁴ Б. К о в а л е в с к и й. В стране снегов и башен, 79.

⁵ Поездка в Пшавию, Хевсуретию и Сванетию гр. Уваровой, 4.

⁶ В. Т е п ц о в. Сванетия, географический очерк, СМОМПК, 10, Т., 1890, 6.

⁷ А. Д о л г у ш и н. Через Сванетию к Эльбрусу, 152.

საზოგადოებრივი განვითარების დონის დადგენისათვის მნიშვნელობა აქვს აგრეთვე თავდაცვით ნაგებობათა განლაგების სისტემას. სვანეთში ამ მხრივაც გარკვეული კანონზომიერება შეინიშნება. რამდენადაც ჩვენს მიერ შეკრებილი მასალით ჩანს, მთელს ბალსზემო სვანეთში — გარდა უშკულისა — საერთო სახევო ან საერთო სასოფლო თავდაცვითი ნაგებობა არ მოიპოვება. სახევო თავდაცვის ფუნქციას ასრულებდა ბუნებრივი რელიეფი და გადასასვლელებზე მოწყობილი საყარაულოები. მ. ჯანდიერი და გ. ლეჟავა მართალია მიუთითებენ საერთო სათვალთვლო კოშკების არსებობაზე¹, მაგრამ როგორც ეტყობა, საერთო-სასოფლო და საერთო-სახევო დაცვის ნაგებობანი პირველ რიგში ქვემო სვანეთს ახასიათებენ.

საერთო-სასოფლო და საერთო-სახევო თავდაცვით ნაგებობათა უქონლობა და ინდივიდუალური თავდაცვით ნაგებობათა გამოყენება კოლექტიური დაცვის დროს, დამატებითი საბუთია იმისა, რომ სვანეთის ამ ნაწილის საზოგადოებრივი განვითარების დონე, მატერიალური კულტურის უძველესი ძეგლების მიხედვით, სასოფლო თემის ნიშნებით ჩასიათდება.

დაცვითი ნაგებობების მნიშვნელობას დასახლების სვანური ფორმის ჩამოყალიბების პროცესში ბ. დეგენ-კოვალევსკიც შეეხო. მისი აზრით სვანეთის დაცვითი ნაგებობების ზემოაღნიშნული თავისებურება განსაზღვრულია ბუნებრივი პირობებით, საკუთრივ გადასასვლელების გამაგრების შესაძლებლობით. გადასასვლელების გამაგრება უფრო შორეული მისადგომების დაცვას წარმოადგენდა და მთლიანად ვერ შეცვლიდა უშუალოდ სოფლის ან ხევის დაცვას. ამის მაგალითია თუნდაც უშკული, სადაც მიუხედავად ხელსაყრელი ბუნებრივი პირობებისა, საერთო სახევო თავდაცვითი ნაგებობა, მაგრამ არა სვანური ტიპისა, მაინც იყო აშენებული. ამასთან კავშირში ყურადღებას იპყრობს ბ. ნიჟარაძის მიერ უშკულში ჩაწერილი მასალა ტოპინიმ „თუშრე ნამზიგვ“-ის შესახებ, რომელიც შეიცავს ცნობას ძველად აქ თუშების მოსახლეობაზე. ანგარიშგასაწევია აგრეთვე თქმულება, რომელიც „თამარის ციხეს“ შეეხება. უშკულის მდებარეობა საქართველოს ჩრდილოეთ საზღვარზე, სადაც თავს იყრიდა მრავალი გადასავალი, სრულიად ბუნებრივად ხდის მოსაზრებას, რომ როგორც „თამარის ციხე“, ისე არასვანური ტიპის კოშკები აშენებულია საქართველოს ცენტრალური ხელისუფლების მიერ, რომელმაც შესაძლებელია მართლაც საჭიროდ მიიჩნია ამ ციხეში თუშური გარნიზონის ჩაყენება.

¹ М. Джандиери и Г. Лежава. Архитектура Сванетии, 6.

ბალსზემო სვანეთის დასახლების ერთ-ერთ მნიშვნელოვან ელემენტს წარმოადგენს ლაბავ. ლაბავი არის საოჯახო მფლობელობაში მყოფი დამხმარე სამეურნეო ბაზა, რომელიც გულისხმობს ქვის ან ხის ნაგებობას, საქონლის სადგომს, სახნავ-სათიბს და ზოგჯერ ბოსტანსაც. ბალსზემო სვანეთში შეკრებილი მასალის მიხედვით ლაბავი თავდაპირველად მესაქონლეობის ინტერესებს ემსახურებოდა, ხოლო სახნავ-სათიბი მას შემდეგ გაუჩნდა.

ლაბავიც სხვადასხვა კონკრეტულ შემთხვევაში თავისებური გზებით ვითარდებოდა, მაგრამ თავისი დანიშნულებით და ტიპით არსებითად ერთი იყო. იმ შემთხვევაში, როდესაც ლაბავი იმართებოდა სოფლიდან შედარებით დაცილულ ადგილას, საქონლის სადგომისა და საცხოვრებელი ნაგებობის გვერდზე სათიბ-სახნავიც ეწყობოდა. ძირითადი სახლიდან დაცილებულ ლაბავში პარალელური სამეურნეო ბაზის გაჩენა საშუალებას აძლევდა მეურნეს გაეთავსებინა საოჯახო მფლობელობაში მყოფი სათიბი და ახლო ყოფილიყო საძოვრებთან. მაგრამ ეს ლაბავები, როგორც წესი, ისეთი ზონის ფარგლებში იყო მოქცეული, სადაც სიმინდი და ხორბალი არ მოდიოდა. ამიტომ აქ ლაბავის გაჩენის შემთხვევაში ქერისა და კარტოფილის მოყვანით უნდა დაკმაყოფილებულიყვნენ. რიგ შემთხვევაში ლაბავი სოფლის ახლო მდებარე სანახებში ეწყობოდა და მეურნეს საშუალება ეძლეოდა სიმინდი და ხორბალი მოეყვანა. ასეთი შესაძლებლობის პირობებში მეურნე საგრძნობლად ზრდიდა სახნავ-სათესი მიწის ფართობს და უზრუნველყოფდა წლის გარკვეული დროის მანძილზე ლაბავში მყოფი ოჯახის წევრებს და საქონელს აქვე მოწეული მოსავლით. ასეთი ლაბავები ურწყავ ადგილებში იმართებოდა. მიწის გასანოყიერებლად აქ დაბინავებული საქონლის ნაკელს იყენებდნენ.

შესაბამისად იმისა, თუ რა მანძილით იყო ლაბავი დაცილებული საძოვარს, იცვლებოდა საქონლის მწყემსობის წესიც. ასე მაგალითად, მესტიელებს ზარგამისა და ლავლადამის ლაბავებიდან საქონელი გარკვეული დროის მანძილზე მთაში ყავდათ, ხოლო ლალუნვარილის, ირლულდისა და მეფთქალმის ლაბავების საქონელი მხოლოდ დღისით იყო მთაში — ღამით იგი ლაბავში იმყოფებოდა.

მაგრამ ლაბავის მნიშვნელობა და მისი ადგილი სვანთა ყოფაში ამით არ ამოიწურება. ლაბავი წარმოადგენდა ოჯახის სეგმენტაციის ეკონომიურ პირობას და ახალი დასახლების გაჩენის ერთ-ერთ გზას, რადგან ეს პარალელური სამეურნეო ბაზა ზშირად ედებოდა საფუძვლად გაყოფის შედეგად გაჩენილ ახალნაყარი ოჯახების დამოუკიდებელ არსებობას.

ლაბავი არ წარმოადგენს მხოლოდ სვანეთისათვის სპეციფიკურ მოვლენას. სხვადასხვა სახელწოდებით იგი საქართველოს სხვა კუთხეებშიც გვხვდება.

გურიაში იგი ა გ ვ ა რ თ ა-ს სახელით არის ცნობილი. ლანჩხუთის რაიონში ჩაწერილი ეთნოგრაფიული მასალით აგვართა ტყიან ჭალებში იმართებოდა და მიზნად ისახავდა საქონლის გამოკვებას ზამთრის მანძილზე, ე. ი. აგვართა მესაქონლეობის ინტერესებში ეწყობოდა, თუმცა აქვე სიმინდის ყანასაც იმართავდნენ და სათიბსაც. ხელსაყრელ პირობებში აქ დაზამთრებულნი მისდევენ ნადირობას, მეთევზეობას და მეფუტკრეობას¹.

ამ რიგის დამხმარე სამეურნეო ბაზა საყანე-ს სახელწოდებით იმერეთშიც იყო ცნობილი. ს. რომანეთში ჩაწერილი მასალით (სამსონ ხუტციძე) ამ სოფლიდან 7 კილომეტრის დაცილებით მდებარეობდა ადგილი ს ი ლ ო-რ ი, რომელიც ს. რომანეთის გლეხებს გამოყენებული ჰქონდათ სახნავ-სათესად. მოსახლეთა ნაწილს საყანეში ძ ი რ უ ლ ი, ე. ი. ძირს დადგმული სახლი ჰქონდა, რომელიც ხშირად ჭ ე რ ე ბ ი ს ა გ ა ნ იყო ნაგები (ჭერი — გათლილი თხმელა, წაბლი და სხვ.), საყანე მიწათმოქმედების ინტერესებში ეწყობოდა, მაგრამ ბევრს ეს სახლი საქონლის დასაყენებლადაც ჰქონდა გამოყენებული — საქონელს ზამთარში აქ ინახავდნენ.

სამეგრელოს მთიანეთის იმ რაიონებს, სადაც მეჯოგეობას მისდევენ და მესაქონლეობა მეურნეობის საფუძველს შეადგენდა, ასევე ახასიათებდა დამხმარე სამეურნეო ბაზის არსებობა. ამ მხრივ აღსანიშნავია საზაფხულო და საზამთრო სადგომები. საკუთრივ ზამთარში მეგრულ მეჯოგეებს საქონელი ჭალადიდში ჩამოჰყავდათ, სადაც ყოველ ოჯახს ან შეამხანაგებული ოჯახების ჯგუფს კარე ჰქონდა დადგმული. აქვე კარავთან ახლოს წნელით შემორავული ადგილი იმყოფებოდა, სადაც ღამით ძროხებს აყენებდნენ. ამ ადგილს ს. ჯგალში ჩაწერილი მასალით (ძაკა ვალურის ძე კვარაცხელია) ა გ ვ ა რ ა ეწოდება.

ჭალადიდელ მეკარვეთა ერთი ნაწილი, რომელიც მიწის სივიწროვეს განიცდიდა, მიწას ამუშავებდა; მას იმდენი სიმინდი მოჰყავდა, რომ საზამთროდ სახლიდან სიმინდის წამოღება არ დაჭირებოდა.

მეგრული „მეკარე“-ც გურული „მეავკარე“-ს მსგავსად, პირობების და მიხედვით მეთევზეობა-მონადირეობას მისდევდა.

მეურნეობის ამ დამხმარე ბაზის მნიშვნელობაზე მიუთითებს აგრეთვე ტოპონიმიკური მასალა, რომელშიც მრავლად გვხვდება ქ ვ ა რ ც ხ ა ს კ ა რ ე,

¹ ა ლ. რ ო ბ ა ქ ი ძ ე. მეფუტკრეობა გურიაში. მსე, V, თბ., 1951 წ., 14 და შმდ.; მისივე. მეფუტკრეობის ისტორიისათვის, თბ., 1960, 96 და შმდ.

მიქაცკარე, მათეშკარე, ბასასკარე, ტუფისკარე, ასკარე და სხვ.

ბზიფის აფხაზეთში აგვართა ტერმინის შესატყვისობას აგვარა წარმოადგენს. ს. აჩანდარაში ჩაწერილი მასალით იგი უმეტეს შემთხვევაში კომპოზიტის შემადგენელი ნაწილის სახით გვევლინება და სამეურნეო მიზნებით შემორაგულ ადგილს ნიშნავს. ასეთია: აშოგუარა — საფუტკრე, აჟოგუარა, აუასაგუარა და აჯმაგუარა — ძროხისა, ცხვრისა და თხისათვის საზაფხულო საძოვრებში წნელით ან ყორით შემორაგული ადგილი.

იგივე მნიშვნელობით იხმარება ეს სიტყვა ტერმინში ახახგუარა, რომელიც აღნიშნავს სალოცავში ქვის (ახა) ყორით შემორაგულ ადგილს. აქ კლავდნენ შესაწირავ ცხოველს, აცხოვდნენ რიტუალურ პურებს და სხვა. ამავე დროს არსებობს ტერმინი აგვარწრთა, რაც საძოვრების განლაგების რაიონს ეწოდება განსხვავებით აჰიგრთა-საგან, რომელიც საკუთრივ საძოვარს ნიშნავს. აქვე დამოწმდა ტერმინის აგვარ ფხმარება; ეს სიტყვა ნიშნავს საკარმიდამოს ფარგლებში შემორაგულ შიდა ეზოს, ძირითად საცხოვრებელ და სამეურნეო ნაგებობათა ტერიტორიას, რომელიც ბალ-ბოსტნისა და ვენახებისაგან ღობით არის გამოყოფილი.

საქონლის სადგომის აღსანიშნავად, აქ ისევე, როგორც ბზიფის აფხაზეთის სხვა სოფლებში, იხმარება მეორე ტერმინი, საკუთრივ აბორა, მაგრამ ამ სიტყვიდან ნაწარმოები საქონლის სადგომის აღმნიშვნელი ტერმინები გულისხმობდნენ დახურულ შენობას, რომელიც საკარმიდამო ტერიტორიაზე ან საზამთრო საძოვრებში იყო მოწყობილი და არა მხოლოდ წნელით თუ ქვის ყორით შემორაგულ ადგილს.

ს. ღურთფში და ათხარაში ჩაწერილი მასალით მძიმე ზამთრის პირობებში საქონელი გარეთ არ გაჰყავდათ; საამისოდ აგებული ჰქონდათ აბორა, რომელიც წარმოადგენდა თხილის ტოტებისაგან მოწულ გრძელსა და ოთხკუთხა შენობას, გადახურულს გვირით (ათგრა) ან ისლით (ყარმაშ), რომელსაც შიგნით საჩაღე (აჩუხჩარ) ჰქონდა გაკეთებული.

აქა-იქ ტერმინ აგვარა-სთან პარალელურად, მაგრამ უფრო ვიწრო მნიშვნელობით აგვართა-ც გვხვდება. ს. ს. აჩანდარაში და ათხარაში ჩაწერილი მასალით აგვართა ეწოდება საქონლისათვის მხოლოდ საძოვრებში ქვით ან წნელით შემორაგულ ადგილს.

აქვე დავსძენთ, რომ თურქულენოვანი ბალყარლები საქონლის სადგომს აღნიშნავენ ტერმინით ბაუ, ხოლო ყაბარდოულში ცხენის სადგომი — თავლა აღინიშნება ტერმინით ბო.



ამრიგად, სვანური ლაბავის ანალოგიურია: გურული ა გ ვ ა რ თ ა, აფ-
ხაზური ა გ ვ ა რ ა და ა ბ ო რ ა, მ ე გ რ უ ლ ი ს ა კ ა რ ე || ს ა კ ა რ ა, იმე-
რული ს ა ყ ა ნ ე. ჩრდილოეთ-კავკასიურ თურქულენოვან ტომთა ყოფიდა
პარალელურ მასალად შეიძლება დავასახელოდ ბალყარული ბ ა უ, რომელიც
სვანურის (ლაბავ-ბაუ) სრულ შესატყვისობას წარმოადგენს.

ტერმინოლოგიურად, როგორც ჩანს, სვანური ლაბავ ნაწარმოებია ბ ა უ-
დან, რომელიც ბალყარულ ბაუ-სთან არის დაკავშირებული, თუმცა არ არის
გამორიცხული, რომ ორივე ეს ტერმინი გარკვეულ ურთიერთობაშია ყაბარ-
დოულ ბო-სთან და აფხაზურ ა-ბო-რა-სთან.

რაც შეეხება აგვართა-ს, იგი სხვა წარმომავლობის ტერმინი ჩანს. ქართა,
ზოგ წყაროში აღნიშნავს საქონლის დასადგომად შემოღობილ ადგილს¹.
ოსურში ჩვენ გვაქვს карт² ეზოს მნიშვნელობითაც. ეს სიტყვა ვგონებთ დაკავ-
შირებულია აფხაზურ აჰიგრთა-სთან რომელიც საძოვარს ნიშნავს. სვანური
ლჟქერთა³, ადვილი შესაძლებელია, ოსური ქერთა-ს, მებგრული და აფხაზური
ა-გვართა-ს პარალელურ ფორმას წარმოადგენს.

მიუხედავად იმისა, თუ რა დასკვნები იქნება მიღებული ზემოხსენებული
ტერმინების ურთიერთობის შესწავლის შედეგად, ამ ტერმინების ქვეშ ცნობი-
ლი ინსტიტუტის დიდი მნიშვნელობა ქართველი ხალხის სამეურნეო ყოფაში
უდავო არის. ასეთია, ძირითად ხაზებში, ბალსზემო სვანეთის დასახლება, რო-
მელიც გარკვეული ნიშნებით ხასიათდება, კერძოდ, მეურნეობრივი საქმიანო-
ბისათვის საჭირო მიწის ფართობი წარმოდგენილია მთლიანი და კომპაქტური
გეოგრაფიული ერთეულის სახით, რომელიც მეზობელი ხევის ტერიტორიისა-
გან მტკიცედ ლოკალიზებული ბუნებრივი საზღვრებით არის გამიჯნული, რა-
საც თავდაცვის თვალსაზრისითაც სრულიად გარკვეული მნიშვნელობა აქვს.
დასახლება დაფერდებულია; ზოგჯერ იგი ტერასისებურ დასახლებას უახლოვ-
დება. მას ახასიათებს შეჯგუფულობა. იგი სამოსახლოების მიხედვით არის
ჩამოყალიბებული. სახმარი მიწის ნაკვეთები დასახლებულ პუნქტს უშუალოდ
ემიჯნება და გარკვეული რიგით არის განლაგებული — ჯერ სახნავი, შემდეგ
სათიბი და ბოლოს ტყე და საზაფხულო საძოვარი. ამასთანავე ეს ნაკვეთები
ხევში შემავალი სოფლების მიხედვით არის მიმხრობილი. დასახლების ძირი-

¹ Документы по истории Грузии (1862—1917), т. I, ч. I, под ред. Ш. Ч х е-
т и а, Тб., 1954, 447.

² В. А б а е в. Историко-этимологический словарь осетинского языка, М.—Л.,
1957, карт. შდრ. ინგუშური ქერთ ღობის მნიშვნელობით.

³ ეცერის ერთ-ერთი სათიბის სახელწოდება.

თადი უჯრედი — კარმიდამო — საცხოვრებელ და სამეურნეო ნაგებობათა კომპლექსის სახით არის წარმოდგენილი, რომლის შემადგენელი ელემენტები ძირითადად ვერტიკალურადაა განლაგებული. მისთვის დამახასიათებელია საცხოვრებელი, სამეურნეო და თავდაცვითი ფუნქციების ერთობლიობა, რომელიც ერთნაირად უზასუბებს, როგორც საოჯახო, ასევე საერთო სასოფლო (თუ სახევო) დაცვის ინტერესებს. ლაბავი, როგორც დამხმარე სამეურნეო ბაზა, დასახლების კომპლექსის ორგანული ნაწილია და ამასთანავე დასახლების მოცემული ფორმის ჩამოყალიბების პროცესის ერთ-ერთი აქტიური ინგრედიენტი.

ბალსზემო სვანეთის საცხოვრებელი კომპლექსები დაცვითი ფუნქციის თვალსაზრისით რიგ სახესხვაობას წარმოაჩენს. მათ შორის უმთავრესია ციხე-სახლი, მურყვამიანი სახლი და მურყვამ-გალავნიანი სახლი. ეს უკანასკნელი განვითარებულია სვანური მურყვამიანი სახლის საფუძველზე და ლატალელი ჩარკვიანების სახლებთან ერთად დადგეშელიანის სასახლის, ე. ი. სვანური ადრეფეოდალური ციხე-სიმაგრის ერთ-ერთ წინა საფეხურს წარმოადგენს.

მთელ სვანეთში ყველაზე რთული და ისტორიულ-ეთნოგრაფიულად ყველაზე ნაკლებად შესწავლილი უშკუღია. მიუხედავად ამისა, ჩვენს ზეგანს არსებული მასალა შესაძლებლობას გვაძლევს დავასკვნათ, რომ დასახლების ძირითადი ნიშნებით იგი ბალსზემო სვანეთს განეკუთვნება. უშკუღიც ოთხი სოფლისაგან შედგება (ეიბიანი, ჩვაბიანი, ჩაჟაში და მურყმელი), რომლებიც მდინარის გასწვრივ მდებარე ტაფობშია განლაგებული. დასახლების სიმჭიდროვე აქ შედარებით მაღალია. ტერასებურობა აშკარად არის გამოვლენილი. დასახლებული პუნქტები და მათი მიმხრობი ძირითადი სახმარი მიწები გეოგრაფიულად ერთს კომპაქტურს, ბუნებრივ მთლიანობას ქმნიან, ერთობლივსა და ქედებით შემოზღუდულს.

უშკუღი გვაძლევს ციხე-სახლის სვანეთისათვის ყველაზე დასრულებულსა და ტიპურ ფორმას. უშკუღის ციხე-სახლის სამსართულიანობა, ციკლოპური წყობა, მისი გაბარიტები და საცხოვრებელი, სამეურნეო და თავდაცვითი ფუნქციების სრული შერწყმულობა მთური სახლის განვითარებულ ფორმას წარმოადგენს. ჩვენ ვფიქრობთ, რომ არა მარტო სვანეთის, არამედ საერთოდ მთური სახლების ტიპოლოგიურ კლასიფიკაციაში უშკუღის ციხე-სახლს ძირითადი რგოლის ადგილი უნდა მიენიჭოს.

ასევე საყურადღებო ჩვენებას შეიცავენ უშკუღის კოშკები. უშკუღში ფიქსირებულია ორი სხვადასხვა ტიპის კოშკი. ერთი სვანური მურყვამის ძირითადი ნიშნებით ხასიათდება. მეორე ტიპის კოშკი განსხვავდება პირველისა-

გან როგორც წყობით, ასევე სიმაღლით, მოყვანილობით და, განსაკუთრებით, ვადაზურვის სისტემით და მაშვიკულების ფორმით. მეორე რიგის კოშკები ამ უკანასკნელი ნიშანთვისებით აღმოსავლეთ კავკასიის მთიანეთში, განსაკუთრებით თუშეთში, ხევსურეთში, ინგუშეთში ცნობილ კოშკებს უახლოვდება.

სვანური ტიპის მურყვამებს შორისაც საყურადღებო განსხვავება შეინიშნება. ამ განსხვავებას ქმნის როგორც ნაგებობის გაბარიტები, ასევე მაშვიკულების რაოდენობა. ჩვაბიანში ფიქსირებული დუბლირებული მურყვამი ცალკე არის აღსანიშნავი.

უშკულის დასახლების სოციალური ბუნების გასაგებად დიდი მნიშვნელობა აქვს იმ გარემოებას, რომ 1. უშკულის ყველა ძველ სახლს (ციხე-სახლების გარდა) როგორც წესი თავისი კოშკი გააჩნდა. 2. უშკულს გააჩნდა საერთო სათავდაცვო ნაგებობა, რომელიც ბალსზემო სვანეთის არც ერთ სხვა ხევს არ ჰქონდა — ამ ნაგებობას ეწოდება ა ბ უ ა ს დ მ თ რ ყ ვ ა მ; 3. უშკულის სახლთა უმრავლესობას მურყვამში გამოყოფილი ჰქონდა ადგილი — დ ი ლ ე გ, — რომელიც ბალსზემო სვანეთის დანარჩენ კუთხეებში ზოგჯერ სახლის ქვედა სართულის ქვეშ იყო მოთავსებული.

მიუხედავად ზემოაღნიშნული განსხვავებისა, რომელსაც უშკულის შესახები ეთნოგრაფიული მასალა წარმოაჩენს, მისი დასახლების ძირითადი ნიშნების მიხედვით იგი ბალსზემოური დასახლების ფორმას განეკუთვნება.

2. ბალსქვემო სვანეთი

ბალსქვემო სვანეთის დასახლების შესწავლის მიზნით უფრო ვრცლად ეცერზე შევჩერდებით, რადგან ეცერი წარმოადგენდა დადგენილიანების ძირითად რეზიდენციას და ამით გამოწვეული თავისებურება, მოსალოდნელია, აქ უფრო იჩენს თავს.

ტერიტორიას, რომელზედაც ეცერში შემავალი ძირითადი სოფლებია მოთავსებული, ჩრდილოეთით საზღვრავს ქედი ბაჟ¹ ორი მწვერვალით: წგრნია და ნენსგაუ ლაჟ. ამ ტერიტორიის დასავლეთის საზღვარს წარმოადგენს ამავე ქედის განტოტება ფარიშ ლაჟ, რომლის ზედა ნაწილი ფარს ეკუთვნის, ხოლო ქვედა ნაწილი — ეცერს. ეს ქედი ჩრდილოეთიდან სამხრეთისაკენ მიემართება და თითქმის მდ. ენგურის ხეობამდე ჩადის. აღმოსავლეთიდან ეცერს საზღვრავს იმავე ბაჟის განტოტება — ველარ, რომელიც ასევე ჩრდილოეთიდან

¹ ბაჟ სვანურში ორწვერიან მთას ნიშნავს.

სამხრეთისაკენ არის მიმართული, მაგრამ მდინარეს არ აღწევს და ჩუქვითი სახელწოდებით ცნობილ პატარა პლატოს უერთდება. ეს ქედი და მისი ორი განტოტება საზღვრავს ფართო, დავაკებულ და მდინარისაკენ დაქანებულ ტერასას, რომელიც სამკუთხედის სახეს ატარებს, წვერით ებჯინება ბაჰს, ხოლო ფუძით მდ. ენგურის საკმაოდ მაღალ ნაპირს.

ეცერი მდ. ენგურის მარჯვენა ნაპირზე მდებარეობს. მდინარის მარცხენა ნაპირას და მის მიმართ პარალელურად მაღალი ქედი ჩამოდის, რომელსაც ადგილობრივი მოსახლეობა ასევე ბაჰს უწოდებს.

საკუთრივ ეცერის ტერიტორიაზე ორი მდინარეა, რომლებიც ზედა ბაჰის ქედის ძირიდან გამოდიან. მათ შორის ერთი (დახშარ) ფარის მთას მოჰყვება ძირ-ძირ, ხოლო მეორე (კედგრა) — ველარს.

ეცერის წისქვილები და მარცვლის სარეცხი ღებები ამ მდინარეთა გასწვრივ არის განლაგებული.

ეცერს თავისი მინერალური წყლებიც გააჩნია სოფ. ჭელირის თავში.

ამგვარად, ეცერის ტერიტორია წარმოადგენს საკმაოდ მოზრდილ დაქანებულ ვაკობს, რომელიც სავსებით უზრუნველყოფილია წყლით, შემოზღუდულია სამი მხრიდან მთებით, ხოლო სამხრეთიდან მდინარის ხეობით, რაც მის კლიმატურ პირობათა შედარებით თანაბრიანობას უზრუნველყოფს და თავდაცვას აადვილებს. რადგან ამ ვაკობის შექმნაში მდინარეები მონაწილეობდნენ, მისი ნიადაგი მაღალი სამეურნეო თვისებებით ხასიათდება. ზემოხსენებულ ბუნებრივ პირობათა გამო მთელს ზემო სვანეთში ეცერი ითვლება ერთ-ერთ საუკეთესო სამოსახლო ადგილად.

დასახელებულ ტერიტორიაზე განლაგებულია ეცერში შემავალი 16 დასახლებული პუნქტი.

ეცერს, მის ქვედა ნაწილში, მთავარი საგზაო მაგისტრალი გადაჰყვითს, ამ მთავარ მაგისტრალს სამარხილე გზებით უკავშირდება ქვევიდან ლადრერი, ლაშხრერი და ლანტელი, ხოლო ზევიდან — ფხოტრერი და უღვალი. ეცერის ზედა ნაწილის ვაკობში განლაგებული სოფლები — ჭელირი, სვიფი, ბარში და ისკარი მთავარ გზას სასოფლო გზებით უკავშირდებიან. გარდა ამისა, ამ სოფლებს ერთმანეთთან სამარხილე გზები და საცალფეხო ბილიკები აკავშირებს.

ამგვარად, ეცერში შემავალი სოფლების ძირითადი ბირთვი ბუნებრივი საზღვრებით მტკიცედ შემოზღუდულ ტერიტორიაზე არის მოქცეული და კომლთა რაოდენობის მხრივ მცირერიცხოვანია (მინ. 3, მაქ. 33). მართალია, ეს სოფლები ისეთი ტერიტორიული სიახლოვით არ ხასიათდებიან, როგორც ეს მესტიის და მით უმეტეს უშკულის სოფლების მიმართ შეინიშნება, მაგრამ

არც ისე არიან ერთმანეთს დაცილებულნი, როგორც მაგ., ლატალში. ლაშხ-
რერ-ჭელირის გზა, რომელზედაც 7 სოფელია განლაგებული, 4 კილომეტრს
არ აღემატება, ხოლო ეცერის აღმოსავლეთით და დასავლეთით მდებარე უკი-
დურესი სოფლები (უღვალი და ფხოტრერი) ერთმანეთისაგან ორიოდე კი-
ლომეტრით არიან დაცილებულნი.

აღსანიშნავია ისიც, რომ ისეთ შედარებით მრავალკომლიან სოფლებში,
როგორიცაა ისკარი და ბარში, უბნები არ არის გამოყოფილი. ყოველი ცალ-
კეული სოფელი სამოსახლოებისაგან შედგება და მჭიდროდ დასახლებულ
პუნქტს წარმოადგენს, რომელთა შორის ფერდობებზე განლაგებული სოფ-
ლები (ქურაში, უღვალი) ტერასებურს უახლოვდება.

აქაც, ისევე როგორც მესტიაში, ეცერს გააჩნდა საერთო სვიფი, რომელიც
ს. ბარში მდებარეობდა. გარდა ამისა, ეცერის ყველა სოფელს თავისი სასოფ-
ლო სვიფი ჰქონდა.

მაგრამ, ამასთან ერთად, ეცერის დასახლების ტოპოგრაფიის ზოგი ნიშანი
მესტიისაგან, უშუალოდ და ბალსზემო სვანეთის სხვა კუთხეებისაგან გან-
სხვავებულ სურათს წარმოადგენს. ამ მხრივ პირველყოვლისა აღსანიშნავია
დარღვევა ტერიტორიული ერთობლიობისა, რომელიც დამახასიათებელია
მესტიისა და უშუალოდ მისი. დასახლების ტერიტორიის ამ ბუნებრივი
მთლიანობის რღვევის მაგალითებია ძველად ბეჩოში შემავალი ჰეხუთისა და
ცხუმარში შემავალი კალაშის შემოერთება, ეცერის ბუნებრივი საზღვრების
გარეთ მისი ისეთი ახალი დასახლებული პუნქტების გაჩენა, როგორიცაა
გვალდერი და სხვა. სათიბებისა და საძოვრების მოწყობა ქვედა ბაჟის სამხ-
რეთ კალებზე კიდევ ერთი ფაქტია, რომელიც დასახლების ტერიტორიის
ბუნებრივი მთლიანობის რღვევაზე მიუთითებს. სოფლების ასეთი გადანაც-
ლება ბალსქვემო სვანეთში, მათი გადასვლა ერთი ზევიდან მეორე ზევის
ფარგლებში, შესაძლებელი გახდა იმის გამო, რომ ჩუბე ზევი დაღეშქელიანე-
ბის სხვადასხვა შტოთა შორის დანაწილდა, თუმცა ეს დანაწილება მყარი არ
აღმოჩნდა. ბეჩოს, ცხუმარის, ეცერის და ფარის დაღეშქელიანთა შორის გაუ-
თავებელი „დინასტიური“ დავის გამო ზოგიერთი სოფელი ხშირად იცვლიდა
მეპატრონეს.

მესტიის მსგავსად ეცერშიაც სახნავ-სათესი და სათიბ-საძოვრების ძირი-
თადი ფონდი ერთი მთლიანი კომპაქტური მასივის სახით არის წარმოდგენი-
ლი და ეცერის ზემოაღნიშნულ ბუნებრივ საზღვრებს შორის მოქცეული.
ამასთან ერთად, ეცერის შიგნით ეს ნაკვეთები განლაგებული იყო ცალკეული
სოფლების მიმხრობით. ამ სახმარი მიწებიდან სახნავ-სათიბის მნიშვნელოვანი

ნაწილი უშუალოდ ემეზობლებოდა იმ სოფლებს, სადაც ამ ნაკვეთების მფლობელები ცხოვრობდნენ. ასევე იყო საძოვარიც, მაგრამ რადგან ეს უკანასკნელი სასოფლო მფლობელობაში იმყოფებოდა, იგი სოფელთა ჯგუფების მიხედვით იყო განაწილებული.

მაგრამ სახნავ-სათიბი მიწების განლაგების მხრივ, ეცერის ეთნოგრაფიულ მასალაში რიგი ახალი მომენტი იჩენს თავს, რომლებიც გარკვეული კანონზომიერების დადგენის შესაძლებლობას გვაძლევს. ეს მასალა პირველყოვლისა სახნავ-სათიბი მიწის ნაკვეთების მფლობელობის მხრივ განლაგების საკმაოდ შორს წასულ აღრევაზე მიუთითებს. ნაკვეთებით შერეული წესით სარგებლობის ყველაზე თვალსაჩინო მაგალითს ჩუმათი წარმოადგენს, რომელიც ს. ლანტელის ტერიტორიას ეკუთვნის, მაგრამ რომელშიაც თავ-თავისი ნაკვეთი ჰქონდა ეცერის თითქმის ყველა სოფლის წარმომადგენელს.

მაშასადამე, ეცერის სამეურნეო ნაკვეთების ტოპოგრაფიაში შეინიშნება სახნავ-სათიბი მიწების სოფლების მიხედვით განლაგების პრინციპის დარღვევის ხშირი ფაქტები.

ბალსქვემო სვანეთის დასახლების ფორმის შესწავლისათვის განსაკუთრებული მნიშვნელობა აქვს ეცერში დამოწმებულ საცხოვრებელ და სამეურნეო ნაგებობათა კომპლექსის თავისებურებებს.

ჩვენს მიერ ფიქსირებული მასალით ეცერში საკარმიდამო კომპლექსის ოთხი სახესხვაობის არსებობა ვლინდება. ეს სახესხვაობანი ყველაზე უფრო მკვეთრად საცხოვრებელ ნაგებობაში იჩენს თავს. ამ ოთხ სახესხვაობათა შორის ერთია მურყვამიანი სახლი, როგორც ეტყობა, ბალსზემოსვანური სახლის რიგისა, რომლის ნაკვალევია დარჩენილი ისიც მხოლოდ კოშკების ნანგრევების სახით. ზემოთ დასახელებული კოშკები დღეს იმდენად დანგრეულია და გამოთრეული საკარმიდამო კომპლექსიდან, რომ მისი ძველი სურათის აღდგენა ვეღარ ხერხდება. მაგრამ ამ სახითაც ისინი დამაჯერებლად მეტყველებენ იმის სასარგებლოდ, რომ ბალსზემო სვანეთისათვის დამახასიათებელი კარმიდამო მურყვამიანი სახლის სახით ეცერშიაც დასახლების ძირითადი უჯრედის გაბატონებული ფორმა უნდა ყოფილიყო. განსაკუთრებით ეს ითქმის ქვედა ეცერის შესახებ, რომელიც ს. ბარშს, საკუთრივ დადგენილი რეზიდენციის ყველაზე უფრო დაცობილი იყო, რიჩიგიანების სამოსახლოს წარმოადგენდა და რომელმაც, შესაძლებელია, სწორედ ამის გამო ყველაზე უფრო დიდ ხანს შემოინახა მურყვამი.

ეცერში აღწერილი საკარმიდამო კომპლექსის მეორე სახეობას სვანი-რიანი სახლი წარმოადგენს. ყველაზე უკეთ შემონახული სახით ამ ტიპის

სახლი დამოწმებულია ს. ბარშში; იგი ეკუთვნის ამგზა გავუას ძე გურჩიანს, სამხუბით დეტუარეს. სახლი შედგება ორი ნაწილისაგან ქორ და სვანირ. ქორ ტიპიური სვანური ორსართულიანი ქვის ნაგებობაა ს გ ი რ ი თ და დ ა რ - ბ ა ზ ი თ. ამ რიგის სახლს ბალსზემო სვანეთისათვის და განსაკუთრებით უშეულისათვის დამახასიათებელი ნაწილები გვ ე მ და დ ი ლ ე გ არ გააჩნია; საკუთრივ გვემ, ასეთს სახლში, მურყვამშია გადატანილი.

სვანირ — სამსართულიანი კოშკია, მაგრამ სვანურ მურყვამთან შედარებით ბევრად დაბალი. ერთის შეხედვით იგი თითქმის მიდგმულია სახლზე, მაგრამ სინამდვილეში მის ორგანულ ნაწილს წარმოადგენს. ამ სვანირის ქვედა სართული (გვემ) გამოყენებულია სურსათ-სანოვავის შესანახად; მეორე სართულში საცხოვრებელი ოთახი იყო გაწყობილი; მესამე სართული დაცვის ინტერესებს ემსახურებოდა — აქ ინახებოდა იარაღი, თოფისწყმალი, ლოდები და სხვა.

დასახლებული სვანირიანი სახლიდან ასიოდე მეტრის დაცილებით მეორე ამავე რიგის სახლი იდგა, რომელიც, მართალია, დანგრეულია, მაგრამ მაინც იძლევა სვანირიანი სახლის შესახებ კონკრეტული წარმოდგენის შექმნის შესაძლებლობას.

შედარებით კარგად არის დაცული ასეთივე სვანირიანი სახლი ს. ჭელირში; ეს სახლი ეკუთვნის ვალო პაკელიანს სამხუბით ნავეშერს. გვეგონია ამავე რიგისა უნდ ყოფილიყო ს. სვიფში ჩვენს მიერ აღწერილი სახლი, რომელიც აღწერისას ბათურ აფრასიძეს ეკუთვნოდა; მას გადაკეთების აშკარა ბეჭედი აზის. ამავე რიგის სახლები ს. ისკარშიაც არსებობდა.

ეცერში გამოვლინდა საცხოვრებელი სახლების კიდევ ერთი სახე, რომელსაც ს ა ნ ც ხ ვ ი რ ი ა ნ ი სა ხ ლ ი ეწოდება. იგი უკოშკო არის; თავდაცვით ფუნქციას ასრულებს სახლის ერთ კუთხეზე მიშენებული ქვის ბუდე, რომელსაც სათოფურები აქვს დატანებული. ზოგჯერ სანცხვირი ასეთ სახლს უკეთდებოდა სახლის კუთხის ორივე სართულის გასწვრივ, როგორც ეს ს. ლანტელშია დამოწმებული, ხოლო ზოგჯერ — კუთხის ნაწილს, ზედა სართულის გასწვრივ, როგორც ეს ს. ჭელირის ერთ მაგალითზე მოჩანს.

ეცერში გავრცელებულ სახლთა შორის ყურადღებას იპყრობს აგრეთვე ისეთი საცხოვრებელი ნაგებობანი, რომელთაც დაცვითი ფუნქციის მქონე ნაწილები არ გააჩნიათ. ასეთია მაგ. ს. ისკარში აღწერილი კოსტა ბეგსოლთანის ძე გერლიანის სახლი, რომელსაც ყალბი სათოფურები მოყოლებული აქვს ლავგარდანის მსგავსად კედლის ზედა ნაპირზე და ამდენად მხოლოდ დეკორატიული დანიშნულებისა. ეს დეკორატიული მოტივი ახალი სახლების მშენებ-

ლობისას ეხლაც ხშირად გამოიყენება. ძველად სახლის ეს ელემენტი, როგორც ჩანს, მხოლოდ დეკორს არ წარმოადგენდა.

ამგვარად, ეცერში დამოწმებული საცხოვრებელი სახლები დაცვითი ფუნქციის მქონე ელემენტების ფორმა-მდებარეობის თვალსაზრისით ოთხი ძირითადი ჯგუფისაგან შედგება: მუ რ ყ ვ ა მ ი ა ნ ი, ს ვ ა ნ ი რ ი ა ნ ი, ს ა ნ ც ხ ვ ი რ ი ა ნ ი და შ დ უ რ ი ა ნ ი სახლები.

სვანური სახლის დაცვითი ფუნქციის მქონე ელემენტების ზემოთ აღნიშნული სახესხვაობანი, ვფიქრობთ, განვითარების თანმიმდევარ საფეხურებს ასახავენ. ყოველ შემთხვევაში ცხადია, რომ საქმე გვაქვს სახლის ამ ფუნქციის მნიშვნელობის თანდათანობითი დაკნინების პროცესთან. შემთხვევითი არ არის ის გარემოება, რომ ბალსზემო სვანეთში, რომელიც არქაული ტრადიციების უფრო მტკიცე შემონახულობით ხასიათდება¹, სვანიური სახლი არ წარმოადგენს ტიპურ მოვლენას. მეორეს მხრივ, ბალსქვემო სვანეთში და განსაკუთრებით დადეშქელიანების სარეზიდენციო ეცერში, სადაც თავდაცვა შედარებით ცენტრალიზებული იყო, დადეშქელიანების სასახლის ირგვლივ უხვად მოიპოვება ის ახალი ნიშნები, რომლებიც სახლის ინდივიდუალური დაცვის ფუნქციის დაკნინებაზე მიუთითებენ.

ეს გარემოება მით უფრო დამაჯერებელი გახდება, თუ გავითვალისწინებთ, ამა თუ იმ სახის დაცვის მქონე სახლების განლაგების სქემას, რომლის თავისებურება ყველაზე უფრო თვალნათლივ ს. ს. ბარშისა და ისკარის მასალაში მოჩანს. ს. ბარშის ტოპოგრაფიულ გეგმაზე კარგად შეინიშნება, რომ სამხრეთ მისადგომებიდან მას ჩამოყოლებული აქვს ჯერ სანცხვირიანი სახლები, მეორე ზოლად ამ სახლებს მოყვება სვანიური სახლები, ხოლო ამათ ზურგს უჯან დადეშქელიანების გალავნიანი ციხე-კოშკი იმყოფება. უფრო მკრთალად, მაგრამ სრულიად უეჭვოდ ეს გარემოება თავს იჩენს ს. ისკარის დასახლებაში; ეს სოფელი თავის მხრივ ეცერის გულს — ს. ბარშს იცავდა. თუ ამ თვალსაზრისით შევხედავთ ბალსზემო სვანეთის ტიპური დასახლების ტოპოგრაფიას, მესტია იქნება ეს თუ მულახი (მაგრამ უშეულის გარდა), სადაც მთელი სოფლის გამაგრება შედარებით მსგავსი სახლების დაჯგუფების სახით არის წარმოდგენილი, ხოლო ამავე დროს ყოველი ცალკეული სახლის დაცვის ფუნქციის თვალსაზრისით დამოუკიდებელია და სხვასთან თანატოლფარდოვანი, არსებითი განსხვავების დადგენა ბალსზემო და ბალსქვემო სვანეთის დასახლების ტოპოგრაფიულ ნიშნებში ძნელი არ იქნება. ამ განსხვავების გამოვლინებას და მისი სოციალური მნიშვნელობის სწორად გაგებას ხელს

¹ III. А м и р а н а ш в и л и. История грузинского искусства, М., 1963, 342.

უწყობს აგრეთვე ლატალის შესახებ ზემოთ მოტანილი მასალა, რომელიც ჩარკვიანების დასახლებას ასახავს და მის თავისებურებას წარმოაჩენს.

ამჟამად დადგენილიანების სასახლე საკმაოდ დანგრეულია და მსჯელობა მხოლოდ მისი ზოგადი კონტურების შესახებ შეიძლება, მაგრამ XIX ს-ის ოთხმოციან წლებში იგი ჯერ კიდევ ისეთ მდგომარეობაში იყო, რომ იმდროინდელი აღწერილობის მიხედვით შეიძლება მის შესახებ კონკრეტული წარმოდგენის შექმნა. ამ მხრივ საყურადღებოა ი. ივანიუკოვისა და მ. კოვალევსკის აღწერილობა¹. ათიოდე წლით ადრე ა. სტოიანოვს საშუალება ჰქონდა შეედარებინა გარდაფხაძეებისა და დადგენილიანების საცხოვრებელი სახლის შიდამოწყობილობა. როგორც ამ აღწერილობიდან ირკვევა², იგი ეხება დადგენილიანების სასახლის გვერდით მიშენებულ მეგრულ ოდას, რომელშიაც ამ დროს დადგენილიანები ცხოვრობდნენ. ახალი საცხოვრებელი სახლის აშენების შემდეგ ძველი სასახლე დამხმარე ნაგებობად იქნა გამოყენებული. აქ იდგა საქონელი, ინახებოდა მარაგი, ცხოვრობდა მოსამსახურე პერსონალი. უფროვას უფრო გვიანდელი და რამდენადმე უფრო სრული აღწერილობით დადგენილიანების ძველი სასახლის მახლობლად აშენებული იყო ორი მეგრული ოდა³. უფროვასაც შეუშინებია მთელი რიგი ნიშანი, რომელიც დადგენილიანის სასახლეს რიგითი გლეხის საკარმიდამო კომპლექსთან აახლოვებს, თუმცა ავტორი იქვე დასძენს, რომ დადგენილიანების საცხოვრებელი სასახლის ნიშნებსაც ატარებს. ეს თავისებურება რაღაც სახით ფარელი დადგენილიანების სასახლესაც ეტყობოდა. ბესარიონ ნიჟარაძის სიტყვით: „სასახლე ფარელ დადგენილიანებს შიგ სოფელში ჰქონდათ. იგი, გარდა სიდიდისა, არაფრით განირჩევა სვანურის სახლებისაგან“⁴.

მაშასადამე, გარდა იმ განსხვავებისა, რომელიც შეინიშნება რიგითი მოსახლეობის საცხოვრებელ სახლებში და რომელიც საკარმიდამო კომპლექსის დაცვითი ფუნქციის თანდათანობით დაკნინებაზე მიუთითებს, გარკვეული სხვაობა ვლინდება აგრეთვე დადგენილიანებისა და რიგითი მოსახლეობის სამოსახლო კომპლექსებს შორის. ის გარემოება, რომ ეცერელი დადგენილიანების სამოსახლო კომპლექსი „სასახლის ნიშნებს“ ატარებს, სწორედ ამ განსხვავებაზე უნდა მიუთითებდეს. მაგრამ წოდებრივი სხვაობა დასახლების

¹ В Сванетии. Из путешествия И. Иванюкова и М. Ковалевского, Вестник Европы, 1886, т. V, кн. 8, 569.

² А. Стоянов. Путешествие по Сванетии, ЗКОРГО, кн. X, в. II, Тб., 1876, 302.

³ Поездка в Пшавию, Хевсуретию и Сванетию Уваровой, 44.

⁴ თავისუფალი სვანი. იალბუჯის გარშემო, „ივერია“, 1889, № 100.

ფორმაშიც მყდუნდება. სვანირიანი, სანცხვირიანი და შდუროიანი სახლების განლაგების ის სისტემა, რომელიც ს. ბარშში დადგინდა და, რომლის მთავარ ამოცანას შეადგენდა დადგენილი სასახლის დაცვა, ასევე თვალნათლივ მიუთითებს წოდებრივ კუთვნილებაზე, როგორც გარკვეულ ფაქტორზე ეცერის განვითარების პროცესში. როგორც მდგომარეობა იყო ამ მხრივ დადგენილებამდე, მაშინ როდესაც ეცერში რიჩივიანები მძლავრობდნენ, ჩვენ არ ვიცით. სვანური ხალხური სიმღერის ერთი ნაწყვეტის მიხედვით მხოლოდ იმის თქმა შეიძლება, რომ რიჩივიანების საცხოვრისი ს. ლადრერი იყო, სადაც მათ ცალკე უბანი სახელად გოკერ ჰქონდათ დასახლებული¹, ისე როგორც ეს ლატალელი ჩარკვიანების მიმართ იყო შენიშნული. ამ სიმღერის მიხედვით რიჩივიანები ლადრერიდან ბარშელ დადგენილებას ებრძოდნენ.

ისევე, როგორც ბალსზემო სვანეთში, ბალსქვემოშიც დასახლების პუნქტების ჩამოყალიბების პროცესში მნიშვნელოვანი ადგილი ეჭირა ლაბავს. ეცერში შემავალ სოფელთა შორის იყო ს. გვალდერი. ძველად ამ ადგილს სოფლად არ მოიხსენიებდნენ — მას გვალდერი ლაბავ ეწოდებოდა. მესაქონლეობის დამხმარე ბაზად გაშენებულ ლაბავებში თანდათან სახნავ-სათესი მიწები გაჩნდა და ბოლოს ლაბავი მუდმივი დასახლების ადგილად იქცა.

ლაბავების ბაზაზე მკვიდრი დასახლებული პუნქტის ჩამოყალიბების ტიპური მაგალითია ჭუბერი, რომელიც ჩუბეხევის ნაწილს შეადგენს და ბალსქვემო სვანეთის განაპირა ხეობას ეკუთვნის. ჭუბერი ჭუბრულას ხეობაშია გაშენებული; იგი გაშლილია და ცალკეულ სოფელთა ჯგუფებისაგან შედგება. ყოველი სოფელი საკარმიდამო სქემის მიხედვით არის განლაგებული და ამით იგი საგრძნობლად განსხვავდება ბალსზემო სვანეთის სხვა სოფელთა დასახლებისაგან. დასახლების ეს თავისებურება გამოწვეულია პირველყოვლისა იმით, რომ იგი გვიან არის შექმნილი და ამდენად ბალსქვემო სვანეთის ტიპური დასახლების ტრადიციებისაგან მოწყვეტილია. ამავე მიზეზით იგი სიახლოვეს ამჟღავნებს ქვემო სვანეთის ისეთ დასახლებულ პუნქტებთან, როგორიცაა ბავარი და საერთოდ ხელედულას ხეობის ზედა ნაწილი. ამ მსგავსებას ქმნის ჭუბერისა და ბავარის დასახლების დროისა და პირობების თანხვედრილობა. ჭუბერი წარმოადგენდა იმ ტერიტორიას, რომელიც ჩუბეხევის მოსახლეობის მიერ გამოყენებული იყო დამხმარე პარალელური სამეურნეო ბაზის — ლაბავის — შესაქმნელად. მართლაც, ჭუბერში შემავალ სოფელთა სახელწოდების უმრავლესობა მოცემული გარემოს მეურნეობრივ მნიშვნე-

¹ А. Стоянов. Путешествие по Сванетии, 460.

ლობასთან არის დაკავშირებული. ასეთია ლეწვერი (წიფნარი), ლახამ (სალო-რე), ლარილარ (სათიბი), ლაკლმას (სათევზაო) და სხვა.

მაგრამ აქ ლაბავების გაჩენა პირველყოვლისა მეთხეობის ინტერესებით იყო გამოწვეული. ჩუბენევეს ლაბავები ჰქონდა ნაკრასა და ჭუბერში, რომლებიც შემდეგში ჩუბენევეში შემავალ სოფლებად იქცა. აღსანიშნავია ისიც, რომ ჭუბერის თანამედროვე მოსახლეობა ამ ტერიტორიის პირველი მოსახლეობა არ არის. მრავალრიცხოვანი ნასახლარები მოწმობენ, რომ ოდესღაც ეს კუთხე მჭიდროდ დასახლებული იყო¹.

3. ქვემო სვანეთი

ქვემო სვანეთში დასახლების ტოპოგრაფია უფრო მკვეთრ ცვლილებას განიცდის. ეს ცვლილება სხვადასხვა ფორმით, მაგრამ ერთნაირი დამარწმუნებლობით შეეხება როგორც დასახლების წესს, ასევე სამეურნეო ნაკვეთების განლაგებას და თვითონ კარმიდამოს.

პირველი და უმთავრესი განსხვავება, რომელიც შეინიშნება დასახლების ფორმაში ზემო და ქვემო სვანეთს შორის, ეს არის ტერიტორიის სიდიდე. როგორც ზემომოყვანილი მასალიდან ჩანს ბალსზემო და ბალსქვემო სვანეთს შორის ამ მხრივ არსებითი ხასიათის განსხვავების დადგენა ვერ ხერხდება. ხევის ძირითად ტოპოგრაფიულ ნიშანს წარმოადგენს საცხოვრებელ და სამეურნეო პირობათა ბუნებრივი მთლიანობა. თუ ბალსქვემო სვანეთის ეცერი ამ მხრივ საგრძნობლად აღემატება ბალსზემო სვანეთის მესტიას, ასევე აღემატება ბალსზემო სვანეთის მულახი ან ლატალი ბალსქვემო სვანეთის ლახამულას ან ფარს.

ქვემო სვანეთის ყველა სამი ძირითადი დანაყოფი — ლაშხეთი, ჩოლუ-რი და ლენტეხი — როგორც ტერიტორიით, ასევე მოსახლეობის რიცხოვნობით — ბევრად აღემატება ზემო სვანეთის ყოველ ცალკე აღებულ ხევს. მაგრამ ამ დანაყოფში შემავალი დასახლებული პუნქტების რაოდენობისა და სოფლის კომლთა რიცხოვნობის მხრივ ქვემო სვანეთი ზემოსაგან დიდად არ განსხვავდება. თუ ზემო სვანეთის ამა თუ იმ ხევში შემავალ სოფელთა რაოდენობა ზოგჯერ 16 აღწევს (ეცერი), დაახლოებით ასეთივე მდგომარეობა ქვემო სვანეთშიაც დასტურდება, სადაც ლაშხეთი 17 დასახლებულ პუნქტს მოიცავს, ჩოლური — 12, ხოლო ლენტეხი (წიფლაკაციას ქვემოთ მდებარე სოფლების გამოკლებით) — 13.

¹ ს. ყაუხჩიშვილი, მენანდრე პროტიქტორი, გეორგია, ტ. III, ტფ. 1936, 208.

სხვა მდგომარეობა შეინიშნება სოფლების სიდიდის მიმართ. ქვემო სვანეთში, ისევე როგორც ზემო სვანეთში, მრავალკომლიანი სოფლები არ დასტურდება, მაგრამ სოფლის ტერიტორია საგრძნობლად მატულობს. ჩვენს ხელთ არსებული მასალა საფუძველს გვაძლევს ვიფიქროთ, რომ ეს გარემოება მოსახლეობის სიმჭიდროვის თანდათანობით შემცირებით არის გამოწვეული, რასაც დასახლების ტოპოგრაფიაში ცვლილება უნდა შეეცნა. პირველი და უმთავრესი მიზეზი ამისა არის საკარმიდამო კომპლექსის ხასიათის შეცვლა. თუ ზემო სვანეთში ტიპიურს და საყოველთაო დასახლებას სამოსახლო დასახლება წარმოადგენს, ქვემო სვანეთში ეს დასახლება საკარმიდამო ხასიათს იღებს. ეს კი გულისხმობს სამოსახლოს ფართობის მნიშვნელოვან ზრდას.

სამეურნეო ნაგებობის გარეთ გამოტანა, ეზოს ზრდა, ბოსტნის გაჩენა და ზოგჯერ ვენახის გაშენება არსებითად სცვლიდა დასახლების ძირითადი უჯრედის ხასიათს და დასავლეთ საქართველოს ბარის დასახლებას უახლოვებდა. ამ მხრივ საყურადღებოა აგრეთვე ქვემო სვანური საკარმიდამო კომპლექსში კ ი რ ა ვ - ის ა და ბ ე ლ ე - ის გაჩენა.

სვანური დასახლების ეს ნიშან-თვისება კარგად აქვს შენიშნული მ. კოვალევსკის. მისი სიტყვით საკომლო დასახლების სისტემა ხშირად ხუტორულ ხასიათს იღებს სვანეთში¹. ამ სიტყვებმა ბ. დეგენ-კოვალევსკის წყრომა გამოიწვია — დაკვირვებულსა და დინჯ მკვლევარს ეს სიტყვები რამ ათქმევინაო². მაგრამ თუ მ. კოვალევსკი ქვემო სვანეთს ეხება და მისი დასახლების თავისებურების მიკვლევას ცდილობს, არ შეიძლება არ აღინიშნოს, რომ იგი ქვემარტივებისაგან არც ისე შორს არის.

საამისო მაგალითისათვის შეიძლება დავასახელოთ ლაშხეთი, საკუთრივ მისი ყველაზე მსხვილი დასახლების ერთეული სასაში. ეს სოფელი 4 უბნისაგან შედგება: ფარ (9 კ.), ლობრა (16 კ.), გოშჩერალ (19 კ.) და ლგვილჯი (27 კ.). ამ უბანთა შორის უძველესია გოშჩერალი; იგი ხასიათდება ქვემო სვანეთისათვის უძველესი ტიპის სახლების სიმრავლით და დასახლების სიმჭიდროვით. როგორც გადმოცემით ირკვევა დანარჩენი უბნები გვიან არის გაშენებული, და მართლაც, როგორც ახალი სახლების რაოდენობით ისევე გაშლილი განსახლებით, ზემოხსენებული სამი უბანი მკვეთრად განსხვავდება გოშჩერალისაგან. განსაკუთრებით ეს შეეხება ლგვილჯის, რომელიც მთლიან-

¹ М. Ковалевский. Закон и обычай на Кавказе, I, М., 1890, 61

² Б. Деген-Ковалевский. დასახლებული ნაშრომი, 28, შენ. 2.

ნად უკანასკნელი ნახევარი საუკუნის მანძილზეა დასახლებული წყალდიდობით შეწუხებული გომჭერალის ოჯახების მიერ.

სასაში, მთლიანად, გაშლილი დასახლების სურათს იძლევა; ეს არის დასახლების ის ძირითადი ნიშანი, რომლითაც სასაში მკვეთრად განსხვავდება ბალსზემო და ბალსქვემო სვანეთის დასახლებისაგან. აქაც, ისევე, როგორც ზემო სვანეთში, სასაშის ტერიტორია გარკვეული გეოგრაფიული საზღვრებით არის შემოზღუდული. სამხრეთიდან მას მუაშის მთა აკრავს, ჩრდილოეთიდან ცხენის წყალი, ხოლო დასავლეთიდან და აღმოსავლეთიდან მუაშის მთის განტოტებანი. მაგრამ ერთის მხრივ ეს ტერიტორია ბევრად აღემატება ზემო სვანეთის ხეგების ტერიტორიას, ხოლო მეორე მხრით, და რაც მთავარია, სასაშის კუთვნილი სახმარი მიწების ფართობები ამ გეოგრაფიულ ჩარჩოებში ვეღარ ეტევა და საგრძნობლად სცილდება მას. ეს არის დასახლების მეორე ძირითადი ნიშანი, რომლითაც სასაში განსხვავდება ზემო სვანეთის დასახლებისაგან.

აქვე ხაზი უნდა გაესვას შემდეგ გარემოებას. ხევის ტერიტორიის ის გეოგრაფიული ერთობლიობა, რომელიც ხევის საცხოვრებელ და სამეურნეო პირობათა მთლიანობის ბუნებრივ საფუძველს წარმოადგენს და ბალსზემო სვანეთისათვის არის დამახასიათებელი, ხოლო ბალსქვემო სვანეთში ჯერ მხოლოდ რღვევის ნიშნებს წარმოაჩენს, ქვემო სვანეთში საბოლოოდ ჰკარგავს თავის მნიშვნელობას ხევის მიმართ და ინარჩუნებს მას მხოლოდ ხევში შემავალი ცალკეული სოფლების მიმართ. ლაშხეთს აღარ გააჩნია სახეგო ტერიტორიის ისეთი მტკიცე გეოგრაფიული განსაზღვრულობა, როგორიც შეინიშნება ბეჩოს ან ცხუმარის, მესტიის ან უშკულის მიმართ. აქ ეს გეოგრაფიული განსაზღვრულობა დამახასიათებელი ნიშანია ლაშხეთის ხევში შემავალი სასაშისა და შგედისათვის, ჩოლურში შემავალი ტეიბისათვის, ლენტეხში შემავალი ხელედისათვის და სხვ. ე. ი. ხევში შემავალი ცალკეული სოფლისათვის და არა მთლიანად ხევისათვის.

ეს წარმოადგენს დასახლების კიდევ ერთ ნიშანს, რომლითაც ქვემო სვანეთი ზემოსაგან არის განსხვავებული.

სასაშის სახნავ-სათიბი მიწების ძირითადი მასივები წყალგამოდმა მდებარეობს და ერთ ბუნებრივ მთლიანობას ქმნის. ამასთან ერთად სასაშს გააჩნდა ისეთი სახნავ-სათიბები, რომლებიც ზემოთ დასახლებული ბუნებრივი საზღვრების გაღმა მდებარეობდა და ბალსზემო სვანეთის დასახლებისათვის დამახასიათებელ ბუნებრივ მთლიანობას არღვევდა. ასეთი იყო ლეჩქა ლჯი, ბოგლარ, კალოდარ, აშხანაშ.

ყველა ძირითადი ნიშნების მიხედვით ანალოგიურ დასახლებას ლანეთში შგელი წარმოადგენს. შგელშიაც, ისევე, როგორც სასაშში, გამოირჩევა ამ სოფლის უძველესი უბანი — ნენსგა შგელ, რომელსაც დასახლების შედარებით დიდი სიმჭიდროვე ახასიათებს, ვიდრე ამავე სოფლის სხვა, უფრო გვიან გაჩენილ უბნებს. იგივე ითქმის ს. ხელედის შესახებ, რომლის ხუთი უბნიდან (ლოზგმეშ, ძულარეშ, ყიბე და ჩუბე ხელედ და გიოშა) უძველესი უბანი — ყიბე და ჩუბე ხელედი — მაღალი სიმჭიდროვის ნიშნებით და ძველი ნასახლარებით გამოირჩევა.

ქვემო სვანეთის დასახლების იმ ნიშნებიდან, რომლითაც იგი ზემო სვანეთის დასახლებისაგან განსხვავდება, აღსანიშნავია სოფლის უბნებად დაყოფის მეტი სიმკვეთრე და თვითონ უბნების მეტი ჩამოკვეთილობა. ლენტეხიდან დასახლების თავისებურებათა მაგალითის სახით ხელედულას ხეობის ერთს უძველეს სოფელს — წანაშს დავასახლებთ. წანაში სამი უბნისაგან შედგება — ყიბე წანაშ (17 კ.), იფხალდ (10 კ.), ბენდაშ (16 კ.). სოფელი განფენილად არის განსახლებული. იგი საკარმიდამო დასახლების ტიპიურ ნიშნებს ატარებს, რაც ხელედულას ხეობისათვის საერთოდ არის დამახასიათებელი. მისი გეოგრაფიული საზღვრები მკვეთრად არ გამოირჩევა. სახმარი მიწების ფართობებიც გაფანტულია და იმ ბუნებრივ მთლიანობას მოკლებული, რომელიც ბალსზემო სვანეთისათვის არის დამახასიათებელი. ჭალის სათიბები სოფელს არ გააჩნდა. მისი სათიბები — ლობური — შორს იყო მთაში და ლამხუბების მფლობელობაში იმყოფებოდა. ამის გამო ყოველწლიურად მისი გადანაწილება ხდებოდა. რამდენადმე უფრო შემჭიდროებული დასახლების სურათს ხელედი წარმოადგენს, თუმცა საკარმიდამო დასახლება და სახმარი მიწების გაფანტულობა ამ დასახლებასაც ქვემო სვანეთის დასახლების ტიპიურ ნიშნებს ანიჭებს.

ზემომოყვანილი მაგალითები ცხადყოფენ, რომ ქვემო სვანეთში ჩვენ გვაქვს დასახლების ისეთი ფორმა, რომელიც ძირითადი ნიშნებით მკვეთრად განსხვავდება ზემო სვანეთისათვის დამახასიათებელი დასახლების ფორმათაგან.

ქვემო სვანეთის ეთნოგრაფიულ მასალაში, რომელიც საკარმიდამო კომპლექსის თავისებურებას ასახავს (თანამედროვე სახლებს გარდა) საკმაოდ თვალნათლივ შეინიშნება ორი მკვეთრად განსხვავებული ფენა. აქ მოიძებნება არა ერთი და ორი ძველებური ტიპის კარმიდამო (ორსართულიანი ქორ მურყვამითა და გალავნით), შეჯგუფებული დასახლება დაახლოებით ისეთი სახისა, რომელიც ზემო სვანეთში არის დამოწმებული როგორც ამჟამადაც

ცოცხალი ყოფის გაბატონებული ელემენტი. ქვემო სვანეთში ამ რიგის საკარმიდამო კომპლექსი არც რაოდენობით და არც თანამედროვე ყოფაში მისი რეალური მნიშვნელობით წამყვანი არ არის. მრავალრიცხოვანი ნანგრევები და ზოგჯერ აქა-იქ დღესაც მოქმედი ეს ელემენტები განვლილი საფეხურის რელიქტების სახით არიან წარმოდგენილი. უკვე რევოლუციამდელი პერიოდისათვის ქვემო სვანეთში საკარმიდამო კომპლექსის ფორმას უმურყევამო სახელი და გაშლილი დასახლება წარმოადგენდა.

წოდებრივი დაპირისპირება ქვემო სვანეთისათვის დამახასიათებელ საკარმიდამო კომპლექსში ჩამოკვეთილი სახითაა მოცემული. ამის ყველაზე თვალსაჩინო მაგალითია გელოვანების სასახლე შგედში (ლაშხეთი) და გარდაფხაძეებისა თეკალში (ჩოლური). ეს სასახლეები, როგორც გაბარიტებით, ასევე გაძლიერებული დაცვითი ნაგებობებით მნიშვნელოვნად განსხვავდებიან რიგითი გლეხის საკარმიდამო კომპლექსისაგან. ეს გარემოება შენიშნული იყო ჯერ კიდევ მ. შოსტაკის მიერ, რომლის სიტყვით ლაშხეთის ნაგებობებში კარგად გამოირჩევა ადგილობრივი თავადის საცხოვრებელი მურყვამი შედარებით დიდი ზომებით¹.

სასაშის ძველი სახლებიდან ჩვენს მიერ აღწერილი იყო გოჩშერალის ერთი სახლი, რომელიც ორი სართულისაგან შედგება, უმურყევამო და აქვს ეზო-ბოსტანი; ეზოში დამხმარე ნაგებობებია განლაგებული.

აღწერილობის მიხედვით აღდგენილია სტეფანე მაზას-ძე ონიანის სახლი, რომელსაც ძველად ოთხსართულიანი მურყვამი ჰქონია. პირველი სართული, როგორც გადმოგვცეს, ამოვსებული იყო ყორით; II სართული, რომელიც დარბაზის დონეზე იდგა, მარანის ფუნქციას ასრულებდა და ამავე სახელწოდებას ატარებდა; III სართული დარბაზად იწოდებოდა, ხოლო IV — თოფისწამლისა და იარაღის საცავი იყო. ამ მურყვამის III სართულში (დარბაზში) მიშენებული იყო ქვის ტოგონ, რომელზედაც საკმეველს აკმევდნენ და, რომლის წინაც ლოცულობდნენ. სახლს მოდგმული ჰქონდა აგამ — ქვის შენობა, სადაც ერთ მხარეზე ცხენები ება, მეორე მხარეზე საქონელი იდგა, ხოლო მესამე კედელში შესასვლელი კარი იყო დატოვებული.

მაგრამ, როგორც აღინიშნა, სახლის ეს ფორმა სასაშისათვის რელიქტურია. სასაშის საკარმიდამო კომპლექსი, მისი ტიპური ფორმით, ჰორიზონტალურად არის გაშლილი და დანაწევრებულია. საქონლის სადგომის გარდა ყველა დანარჩენი სამეურნეო ნაგებობა ცალკე ერთეულებად არის გამოყოფილი.

¹ М. Шостак. По Раче и Сванетии, ИКОРГО, XVI, 1903, 37

საქონელი
ნაგებობა

ფილი. თავდაცვითი ნაწილის უქონლობა ქვემო სვანეთის გვიანდელი საკარმიდამო კომპლექსის დაშლის მიზეზად მიიჩნევა.

ამასთან ერთად, ქვემო სვანეთში ჩვენ გვხვდება საკარმიდამო კომპლექსის კიდევ ერთი ფორმა, რომელიც სვანური საკარმიდამო ერთეულის განვითარების პროცესის თვალსაზრისით ინტერესს არ არის მოკლებული. ამ ტიპის სახლი და კარმიდამო ქვემო სვანეთის ფარგლებში ჩვენ პირველად ს. ტიბიშა (ჩოლური) შეგვხვდა, იგი ეკუთვნის ივანე გიორგის-ძე ზურბიანს. ეს სახლი ს. ტიბიშის ერთ-ერთი უძველესი ნაგებობაა, და, როგორც გადმოგვცემს, ძველად აქ სწორედ ასეთი სახლები ჰქონდა უმრავლესობას. ტიბიშის ეს სახლები, ჩვენის აზრით, იმდენადაა საინტერესო, რამდენადაც ისინი გარდამავალ საფეხურს ასახავენ ზემოსვანური სახლიდან ლენტეხური სახლისაკენ.

დასახელებული საცხოვრებელი სახლი ორსართულიანია და დიდი. პირველ სართულს აქაც მაჩუბ ეწოდება, ხოლო მეორე სართულს — დარბაზი. კა-კერა ასეთ სახლში მაჩუბსაც აქვს და დარბაზსაც. ამის გამო ნაჭა ზამთარში მაჩუბში იყო, ხოლო ზაფხულში — დარბაზში. მაჩუბის ერთ მხარეზე (ხოლო ვისაც ბევრი საქონელი ჰყავდა — ორივე მხარეზე) გამართული იყო ტიხარი — გვალ, რომელსაც დატანებული ჰქონდა საქონლის თავის გამოსაყოფი — ლანთვეი. მაჩუბის ერთი კედელი კა-კერას თავში თავისუფალია გვალისაგან. მასში დატანებულია სხვადასხვა ზომა-მოყვანილობის ნიში, საკუთრივ:

1. კედლის შუაში ამოყვანილია მომრგვალებულ თალიანი, კედელში შეჭრილი დიდი ნიში — ბეჭერი, რომელშიაც ინახებოდა ვარცლი — ჯარი, გობი — გვებ, საცერი — ძუვერა და პურის საცხობი სხვა ინვენტარი;

2. ბეჭრის ორივე მხრიდან ორი ვიწრო და მოგრძო ნიში იყო გაკეთებული, რომელსაც ლაშად ეწოდება. ლაშადში, ჩვეულებრივ, ჯამჭურჭელი ინახებოდა;

3. ბეჭერსა და ლაშადს შორის მოწყობილი იყო პატარა ოთხკუთხი ნიში — სენი, რომელშიაც ინახებოდა როდინი — გურნა და სამზარეულოსთან დაკავშირებული სხვა წვრილი ინვენტარი¹;

¹ სენე საქართველოს სხვა კუთხეებში სახლის იმ ნაწილს ეწოდება, რომელშიაც რძის გადამუშავება ხდება და რძის პროდუქტები ინახება (გ. ჩიტაია. ზევსურული სახლის „სენე“, ანალები, I, თბ., 1946, 151—162; P. Харадзе. Грузинская семейная община, I, 131 და სხვა). სვანურ სახლში ამ სახელწოდების დეტალის არსებობა კიდევ ერთხელ მიუთითებს სვანური სახლის ორგანულ კავშირს მესაქონლეობასთან.

4. ამავე კედელში ამოკვეთილი იყო კიდევ ერთი სამკუთხა ნიში — ჯვალჩაფ, სადაც ჭრაქი, ნემს — სადგისი, სანთლის ნაჭერი და სხვა ა. მ. ინახებოდა. სახლის ამ კუთხეს მთლიანად ლარბიელ ეწოდებოდა.

ზუსტად ასე იყო გაწყობილი დარბაზის შესატყვისი კედელი, რომელიც ამ სახლში შესასვლელი კარიდან მხარმარჯვნივ იმყოფებოდა.

მარანი, რომელიც ზემოსვანურ სახლში შინაშია მოქცეული, აქ გარეთ არის გამოტანილი. იგი წარმოადგენს ქორზე მიდგმულ-მიშენებულ ორსართულიან ნაგებობას, რომლის ქვედა სართულში (საკუთრივ მარანში) შესასვლელი წინკარიდან აქვს დატოვებული, ხოლო მეორე სართულში (დარბაზოლ) — დარბაზიდან. სახლის ეს ნაწილი, ჩვეულებრივ, ხილისა და სხვა სანოვავის შესანახად იყო გათვალისწინებული.

ამ რიგის სახლებს, როგორც წესი, წინ აივანი აქვთ. გაწყობილი.

კარბანი, დასახლებულ სახლს ზედ აქვს მოდგმული, მაგრამ არა ისე, როგორც ზემო სვანეთში — სახლის გასწვრივ, — არამედ კუთხურად. ზაფხულში აქ ინახებოდა გასალეწი პურის თავთავი, ხოლო ზამთარში შეშის წლიური მარაგი. ძირითადად იგი გამოიყენებოდა სასოფლო-სამეურნეო იარაღის შესანახად. კარბანი ეწყობოდა როგორც ერთ სართულად ასევე ორ სართულად, მაგრამ ორივე შემთხვევაში მას მხოლოდ სამეურნეო დანიშნულება ჰქონდა. ეზოში იდგა კირავ — საბძელი, უმეტეს შემთხვევაში ჯარგვალის ტიპის და ზოგჯერ ოვალური მოყვანილობისა. შესანიშნავად დამუშავებული მომრგვალებული ჯარგვალი ქვემო სვანეთში ბევრ ადგილას არის ფიქსირებული.

ქვემო სვანეთის საკარმიდამო კომპლექსის გვიანდელ ელემენტს წარმოადგენს თორნე.

ასეთია ქვემო სვანეთისათვის დამახასიათებელი საკარმიდამო კომპლექსების მესამე ფორმა, რომლის შემდგომი განვითარების საფუძურს ხელედულას საკარმიდამო კომპლექსი წარმოადგენს.

უძველესი სახლების აღდგენა ხელედში ვერ ხერხდება — მათი ნანგრევებიც კი არ არის დარჩენილი. გადმოცემით კი ჩანს თითქოს ორსართულიანი ქორ ზედ მიდგმული მურყვამით აქაც უნდა ყოფილიყო გავრცელებული. მაგრამ ნაკოშკარები ახლაც კარგად შეიმჩნევა. ნამურყვამთა შორის ფიქსირებულია: ერთი — გიეშერში (ბენდელიანებისა) სამი — ჩუბე ხელედში (ერთი ქარდავასი და ორი ჩარკვიანებისა) და ერთიც ჟიბე ხელედში (გვიჭიანისა). იმის გამო, რომ ახალი სახლები სოფლის ძველ უბნებში ძველი სახლების ადგილზე შენდებოდა, ხელედის უძველეს უბანს აქამდე

შერჩა დასახლების სიმჭიდროვე. შედარებით გვიან გაშენებულ უბნებში სიმჭიდროვე აღარ ახასიათებს, რადგან მათი საკარმიდამო ტერიტორია საგრძნობლად არის გაზრდილი.

მაშასადამე, აქაც ისევე როგორც თითქმის მთელ ქვემო სვანეთში, კომუნიდგმული ორსართულიანი სახლი — განვლილი საფენურია. ცოცხალ ეთნოგრაფიულ ყოფაში გაბატონებული ადგილი ეკირა ტივბში აღწერილი სახლის განვითარებულ ფორმას.

საამისო მაგალითებად მოვიყვანთ ალექსანდრე ბენდელიანის კარმიდამოს (ლაზგა), ს. ხელედში (გიეშერი) და ტიფო ლიპარტელიანის კარმიდამოს ს. წანაშში (იფხალდი).

ალექსანდრე ბენდელიანის სახლი ორსართულიანია; მას მოდგმული აქვს ასევე ორსართულიანი კარაპანი. კარაპანის პირველ სართულში ალაგებენ სასოფლო-სამეურნეო იარაღს, ინახავენ შეშას და ა. შ., ხოლო მეორე სართული აივანს წარმოადგენს, რომელიც სახლის აივნის გაგრძელებას შეადგენს. სახლს აქვს ორი ეზო და ორი ჭიშკარი. მთავარ ჭიშკართან, მარჯვენა მხარეს დადგმულია ხის დამხმარე ნაგებობა — ქორუღი, ზედ ჭიშკარზე მოთავსებულია ნალია, ხოლო ჭიშკრის მარცხნივ საღორეა — ლაჭამ და საბძელი — კირავ. წინა ეზო სამი ნაწილისაგან შედგება: მხარმარჯვნივ — ლალქან, შუაში კალ და მხარმარცხნივ ლარტამ. ბოსტნის ერთი ნაწილი უკანა ეზოში არის მოთავსებული. ამ რიგის საკარმიდამო კომპლექსში საქონელი კვლავ მაჩუბში იმყოფება, მაგრამ ყველა დანარჩენი სამეურნეო ფუნქციის მქონე ნაგებობა სახლის გარეთ არის გამოტანილი და საკარმიდამო კომპლექსის დამოუკიდებელი ელემენტის სახეს ატარებს. სათანადო ცვლილებანი კარაპანმაც განიცადა. მის პირველ სართულს, მართალია, სამეურნეო ფუნქცია შემორჩა, მაგრამ მეორე სართული აივნად იქცა და ამდენად სახლის საცხოვრებელ ნაწილს დაუახლოვდა.

ამ რიგის ცვლილებანი უფრო ნიშანდობლივად მეორე მაგალითზე მოჩანს. ტიფო ლიპარტელიანის ორსართულიან სახლს ასევე ორსართულიანი კარაპანი ასევე კუთხურად აქვს მოშენებული. კარაპანის პირველი სართული კვლავ სამეურნეო მიზნებს ემსახურება, მაგრამ მეორე სართული უკვე ორად არის დაყოფილი — მისი ერთი ნაწილი კვლავ აივანს წარმოადგენს, მაგრამ მეორე ნაწილზე საცხოვრებელი ოთახი არის აშენებული. ნალია ცალკე დადგმული ორსართულიანი ნაგებობაა, რომელიც ორი ნაწილისაგან შედგება — ლაჭამ და ლალქათალ. კირავ და ბედელ ეზოს მეო-

რე მხარეზეა ჩამორიგებული. ამ საკარმიდამო კომპლექსს წინა მხრიდან ბალ-
ბოსტინიანი ეზო აკრავს, რომელშიაც თორნე არის ჩადგმული. ამ რიგის
კარმიდამო გაშლილ დასახლებას შეესატყვისება.

ასეთია ის ძირითადი ნიშნები, რომლითაც ხასიათდებოდა დასახლების
ფორმა ქვემო სვანეთში.

მაგრამ ქვემო სვანეთის დასახლების სურათი სრული არ იქნება თუ
არ გავითვალისწინებდით იმ მასალას, რომელიც შეეხება ლაბავს, როგორც
პარალელურ დამხმარე სამეურნეო ბაზას, და მის ადგილს დასახლების ფორ-
მათა ჩამოყალიბების პროცესში. ლაბავს, როგორც აღინიშნა, დიდი მნიშვნე-
ლობა ჰქონდა სვანეთის სამეურნეო ყოფაში. საკუთრივ ქვემო სვანეთის
ეთნოგრაფიულ მასალაშიაც ეს მისი მნიშვნელობა კარგად მოჩანს. გ. რადღე
მაგ., იმასაც კი წერდა, რომ ცხენისწყლის ზედა დინების მიდამოებში სახნავი
მიწის დიდი ნაწილი ახოს გატეხვის წესით არის მიღებული¹. მაგრამ ყველა-
ზე უკეთ ეს გარემოება ბავარის მასალაზე ვლინდება და ამიტომ მასზე საგან-
გებოდ შევჩერდებით. ადგილობრივი მოსახლეობის მიერ შემონახული გადმ-
ცემით ხელედულას ზედა ნაწილი (ს. ხელედს ზევით) ძველდაც ყოფილა და-
სახლებული. ჯერ-ჯერობით ჩვენ მხოლოდ ზეპირი ცნობა მოგვეპოვება აქ
ძველი ნასახლარების არსებობის შესახებ. ასე მაგ., ადგილობრივი მოსახლეობა
მიუთითებს კოშკის ნანგრევების არსებობას ჯეღარაში, ზედა ბავარში, ცხგე-
მალდში, ხეკლესიარს ბავარის თავში (მაცხვარიშ), ნაციხარს ბავარშივე
(მეიფარიანი) და სხვა. მაგრამ ეს მოსახლეობა „თათრებს“ ამოუწყვეტია დიდი
ხნის წინ და იმ ადგილებში ხშირი ტყე ამოსულა. ხელედულას უძველესი
სოფლების მოსახლეობა (ს. ს. წანაში, ფაყი და ხელედი) მართალია მცირე-
რიცხოვანი იყო, მაგრამ მიწის დიდ სიმცირეს განიცდიდა. უმიწობით ყველაზე
უფრო შევიწროვებული ს. ფაყი იყო. ამავე დროს მონადირეებს ჩამოჰქონდათ
ამბავი ხელედულას ზედა წელში თავისუფალი ადგილების არსებობის შესახებ.
ამ მიწების ათვისება ლაბაგების სახით ფაყმა დაიწყო. ასეთი ნაკვეთების მეურ-
ნეობრივი ათვისება დიდ დროსა და ჯაფას მოითხოვდა. გასაჩეხად შერჩეულ
საახოვე ტყეს დაჯვარავდნენ — საამისო ნიშნად ჯვარი და წერ-
ტილი იხმარებოდა, ე. ი. დაისაკუთრებდნენ.

ხელედულას ხეობაში ახალი ნაკვეთების ათვისება პირველყოვლისა
მიწათმოქმედების ინტერესებს ემსახურებოდა. ამიტომ პირველ რიგში ახოს
გატეხვა იყო საჭირო. შერჩეულ ტყის ნაკვეთს ოჯახი ნელ-ნელა ჩეხავდა და
თანდათანობით აფართოვებდა. სრულფასოვანი ნაკვეთის მიღებას 20 — 30

¹ Путешествия и изыскания Радде на Кавказе в 1864 г., «Кавказ», 1866, № 1 — 18

წელი სჭირდებოდა. ყველაზე დიდ დროს ნიადაგის საბოლოოდ გასუფთავება მოითხოვდა. ნიადაგის საბოლოოდ მომზადების შემდეგაც პირველი ორი, სამი წლის მანძილზე ახლში ე. წ. შავი ჭაღი ითესებოდა — სიმინდი პირველ ხანებში არ იძლეოდა მოსავალს. ამის შემდეგაც ახლად ნათესი სიმინდი დაბალი და მოკლეთარიანი იზრდებოდა. იქამდე ვიდრე ნიადაგი მომზადდებოდა ისე, რომ შესაძლებელი იქნებოდა მისგან ნორმალური მოსავლის აღება, ეს ნაკვეთი წარმოადგენდა ტიპურ ახლს — მოლ; აქ მხოლოდ მიწის დასამუშავებლად, სიმინდის გასათოხნად, მის სადარაჯოდ და მოსავლის ასაღებად მოდიოდნენ. ამრიგად პირველი ნაგებობა, რომელიც ახლში იდგმებოდა იყო დროებითი კარავი, სადაც მთესველი თუ მთოხნელი თავს აფარებდა. პირველი მოსავლის მოწვევითანავე მეორე ნაგებობის დადგმა იყო საჭირო. ეს იყო ორსართულიანი ნალია, რომლის ზედა ნაწილს ლასტის ძარო შეადგენდა; ხოლო იატაკს — მეჩხერად დალაგებული ფიცარი ან იგივე ლასტი. რადგან სიმინდის შრომა ხანმოკლე შემოდგომის გამო ვერ ესწრებოდა, ნედლ ტაროებს ძარში ალაგებდნენ და ქვევიდან ნელ ცეცხლს უნთებდნენ. ასეთი ნალიები სოფლად ახლაც ბევრს გააჩნია. მოსავალი გზის ერთ ნაწილში — კაცის, ხოლო მეორე ნაწილში — ცხენის ტვირთით ჩამოჰქონდათ სოფლად. ამ წესით გამოყენებულ ახლს, როგორც აღინიშნა, მოლ ეწოდება.

ახლს თანდათანობით გაფართოების, მისი ათვისების და მოსავლის ზრდის შედეგად ეს ნაკვეთი საოჯახო მეურნეობაში დიდ ადგილს იჭერდა; მას პარალელური სამეურნეო ბაზის მნიშვნელობა ენიჭებოდა. შესაბამისად ამისა, იგი უფრო ინტენსიური ექსპლუატაციის საგანი ხდებოდა და მეტყურადღებას მოითხოვდა. მასთან ახლო მდებარე საძოვრებს მესაქონლეობის ინტერესების დაკმაყოფილებაც შეეძლო. ამან, თავის მხრივ, ახლში სათიბების გაჩენას შეუწყო ხელი. სახმარი მიწების ასე კომპაქტურად განლაგებამ ახლს სისტემატური ექსპლუატაცია განაპირობა. იგი ახლა როგორც მიწათმოქმედების, ასევე მესაქონლეობის ინტერესებს აკმაყოფილებდა. წლის მანძილზე ახლში რამდენჯერმე ასვლა უკვე საკმარისი აღარ იყო. საჭირო გახდა მთელი წლიური ციკლის მანძილზე აქ მუშახელის ყოფნა. ახლს მოვლა-პატრონობის მიზნით ოჯახის წევრთა ერთი ნაწილი, ჩვეულებრივად, ერთ-ერთი ვაჟი თავის ცოლ-შვილით, მორიგეობითი მთელ წელიწადს აქ ატარებდა, მიწის მოსავალს ადგილზევე ხმარობდა, საოჯახო საქონლის ნაწილს აქვე ინახავდა. ამან გამოიწვია ხის პატარა სახლის — ქორულის დადგმა და წისქვილის მოწყობა. ამ რიგის პარალელურ სამეურნეო ბაზას ხელედუღას ხეობაში ლაბავ ეწოდება.

ზემოხსენებული პროცესი, რა თქმა უნდა, სტიქიურად არ მიმდინარეობდა. იგი დაკავშირებული იყო ოჯახის ზრდასთან და მისი მომავალი სეგმენტაციისათვის საჭირო ნიადაგის მომზადებას გულისხმობდა — საოჯახო თემის ტრადიცია ავალდებულებდა მთელ ოჯახს, რომ ყოველი მისი განაყოფისათვის თავიდანვე უზრუნველყო დამოუკიდებელი არსებობისათვის საჭირო მტკიცე მეურნეობრივი საფუძველი. მართლაც, მთელი ოჯახის შეერთებული ძალებით მოწყობილი ლაბავი ხშირ შემთხვევაში ახლად ნაყარი ოჯახების მუდმივ სამოსახლოდ იქცეოდა: ამას წინ უსწრებდა მკვიდრი სახლის დადგმა, საკარმიდამო კომპლექსის ყველა ძირითადი ელემენტის გაწყობა და სხვა, რის შემდეგ გამოყოფილი ოჯახი იქ სამუდამოდ მკვიდრდებოდა. ასეთ სამოსახლოს უკვე ლაზგა ეწოდებოდა.

ასე გაჩნდა ხელეღულას ხეობაში ს. ხელედს ზევით შეიდი დასახლებული პუნქტი: ტვიბლეთი (4 კ.), ხაჩეში (12 კ.), ლაჭრებალი (4 კ.), ჯღდარა (5 კ.). შეედილდაში (3 კ.), ბავარი (18 კ.) და ცხემალდი (8 კ.). მათ შორის მხოლოდ ბავარმა შემოინახა თავის სახელწოდებაში მისი ჩამოყალიბების ერთ-ერთი საფეხურის კვალი (ბავ-არ; ლა-ბავ).

დასახლების ფორმათა ძირითადი ნიშნების შესახებ ჩვენს ხელთ არსებული ბალსზემოური, ბალსქვემოური და ქვემოსვანური მასალის დაპირისპირება რიგი დასკვნის გაკეთების შესაძლებლობას გვაძლევს.

მასალის შედარებისას ყურადღებას იპყრობს ბალსზემო და ბალსქვემო სვანეთს შორის მსგავსების ელემენტები, საკუთრივ დასახლების სამოსახლო ფორმა, დასახლების შეჯგუფულობა, ცალკეულ სოფელთა მცირერიცხოვნება და სხვა. მაგრამ ამასთან ერთად შეინიშნება მნიშვნელოვანი განსხვავებაც. პირველი და უმთავრესი ნიშანი, რომელიც ბალსზემო და ბალსქვემო სვანეთს შორის განმასხვავებელ ჩვენებას შეიცავს ეს არის ხევის ტერიტორიის ბუნებრივი მთლიანობის რღვევა. ეს იმას ნიშნავს, რომ ხევის გეოგრაფიული და პოლიტიკური საზღვრების ის თანახედრილობა, რომელიც ბალსზემოური დასახლების ძირითად დამახასიათებელ ნიშანს წარმოადგენდა, ბალსქვემო სვანეთში აღარ შეადგენს ტიპურ მოვლენას. სვანური ხევისათვის დამახასიათებელი ამ ნიშნის წაშლა ყველაზე უკეთ ჩანს ეცერის მაგალითზე, რომელიც დადგმულიანების უძველეს რეზიდენციას წარმოადგენდა და ამდენად უფრო ნათლად ასახავდა ახალ ვითარებას. ეთნოგრაფიული მასალისათვის ხელმისაწვდომი დროისათვის ეცერი ფაქტურად სოფელთა სამ ჯგუფად იყო დაყოფილი.

სახმარი მიწის ნაკვეთების განლაგება კუთვნილების მიხედვით უფრო

შორს წასული შერეულობის სურათს წარმოაჩენს, ამ მხრივ ბალსჭემო სვანეთში ძველი დასახლებებიდან გამოირჩევა ჩუმათი, რომელშიაც ეცერის სხვადასხვა სოფლისა და სხვადასხვა გვარის მრავალი ნაკვეთი იყო მიჯრით ჩაყოლებული.

თუმცა საკარმიდამო კომპლექსები აქაც სამოსახლოების მიხედვითაა განლაგებული, ამ კომპლექსის ძირითადი ნაგებობა — სახლი მრავალი სხვადასხვა ფორმით არის წარმოდგენილი. თუ მთელს ბალსჭემო სვანეთში (უშეკულის გამოკლებით) საცხოვრებელი ნაგებობის გაბატონებულ ფორმას მურყვამიანი სახლი წარმოადგენს, ეცერში, საკუთრივ ბარში ოთხი სხვადასხვა ფორმის სახლია. სახლების ეს მრავალფეროვნება დაცვითი ფუნქციის თანდათანობითი დაკნინებით არის გამოწვეული, ეს კი თავის მხრივ ფეოდალურ ურთიერთობათა ჩამოყალიბებასთან და ფეოდალური ხელისუფლების გაძლიერებასთან არის დაკავშირებული. საერთო დაცვას აქ ფეოდალი კისრულობდა და ამ დაცვის საფუძველს წარმოადგენდა მისი ციხე-კოშკი, რომელიც დაცვის ფუნქციით არსებითად განსხვავდებოდა რიგითი მოსახლის საცხოვრებლისაგან, მაშინ, როდესაც ბალსჭემო სვანეთში დაცვა საერთო-სასოფლო სახეს ატარებდა, რამდენადაც დაცვაში ყოველი მოსახლის კარმიდამო თითქმის თანაბრად მონაწილეობდა. ბალსჭემო სვანეთის მასალაში განსხვავებულ ჩვენებას მხოლოდ უშეკული გვაძლევს, რაც მისი განაპირა მდებარეობით და საქართველოს ცენტრალური ხელისუფლების ინტერესებით არის ახსნილი.

წოდებრიობამ, ბუნებრივია, დასახლების ფორმაშიაც იჩინა თავი. ს. ბარში დაღეშქელიანების სასახლე გამოირჩევა არა მარტო გაბარიტებით და სხვა საყოფაცხოვრებო ნიშნებით, არამედ თავისი მდებარეობითაც — იგი იმყოფება გამაგრების რამდენიმე ხაზის ზურგში; იგი თუ შეიძლება ითქვას „ჩვეის შუაშია დამკვიდრებული“. ამიტაც ეცერის დასახლების ფორმა განსხვავდება ბალსჭემო სვანეთის დასახლებისაგან, სადაც წოდებრივი სხვაობა არ შეინიშნებოდა. ამ ორი სახის დასახლებათა შორის ლახირელი იოსელიანებისა და მარგინების, ლატალელი ჩარკვიანებისა და ლადრერელი რიჩიგიალების დასახლება ჩვენ გარდამავალ საფეხურად მიგვაჩნია.

ქვემო სვანეთის დასახლების ფორმებში სოციალური დიფერენციაციის სავსებით ჩამოკვეთილ სახეს იღებს. გარდაფხაძეებისა და გელოვანების სასახლეები გლეხის სამოსახლოსაგან გამოირჩეოდა არა მარტო გაბარიტებით, არამედ მდებარეობითაც. სამეურნეო ნაკვეთების შერეულობა ტიპური ფეოდალური სოფლის სახეს იღებს. მაგრამ დასახლების უმთავრეს ნიშანს ქვემო სვანეთში წარმოადგენს ის გარემოება, რომ ხევმა სავსებით დაკარგა გეოგრაფი-

ული და პოლიტიკური საზღვრების ერთობლიობა და დაიშალა ცალკეულ დასახლებულ ერთეულებად — სოფლებად.

დასახლების ძირითად ერთეულს ქვემო სვანეთში წარმოადგენს უკვე ჩამოყალიბებული სოფელი და არა ხევი თუ მისი გადმონაშთური სახეობა. გამოჩენისას ამ მხრივ მხოლოდ ხელედულას ხეობა წარმოადგენს, რომელიც რიგი ისტორიულ-გეოგრაფიული პირობის გამო (მისი შედარებით მოწყვეტილობა სამეგრელოს სამთავროსაგან და დადიანის მიმართ ვალდებულებათა თავისებურება) დასახლებული პუნქტის ძველი ფენის სტრუქტურით ზემო სვანეთს უფრო წააგავს ვიდრე ქვემოს, თუმცა საცხოვრებელი კომპლექსის გვიანდელი სახეობებით ლეჩხუმთან იჩენს მსგავსებას.

სვანური დასახლების მორფოლოგიური ნიშნების ანალიზი ცხადჰყოფს, რომ ამ მხრივაც სვანეთის სხვადასხვა კუთხეში სხვადასხვა მდგომარეობა იყო. ბალსზემო სვანეთში განსახლების მონოგენურმა პრინციპმა დიდი ხნის წინ დაკარგა დასახლების მორგანიზებული ფაქტორის მნიშვნელობა. წერილობითი წყაროები უთითებენ, რომ აქ გვარობრივი დასახლების დაშლა XIII ს-მდე გაცილებით ადრე დამთავრდა. ეთნოგრაფიულ მასალაში ერთგვარობრივი დასახლება თავს ინარჩუნებს პატრონიმიული უბნების სახით, რომლებიც შემდეგ ხანდახან პატარა მონოგენური სოფლის სახეს იღებენ. ამდენად, თითქმის ყველა ამ შემთხვევაში, როდესაც ჩნდება ერთგვარიანი სოფელი, იგი მეორადი პატრონიმიული წარმოშობისაა.

გვართა შერევის ზემოთ დასახლებულ პროცესს, ბუნებრივია, თან სდევდა სამეურნეო ნაკვეთების შერევა, რაც ბალსზემო სვანეთის დასახლების პოლიგენურ ბუნებას დასრულებულ სახეს ანიჭებდა.

ბალსქვემო სვანეთსა და განსაკუთრებით, ქვემო სვანეთში დასახლებული ერთეულის ერთგვარობრიობა უფრო მკვეთრად შეინიშნება; პატრონიმიული დასახლება ჩვეულებრივ მოვლენას წარმოადგენს; ხშირია შემთხვევა პატრონიმიული დასახლების ნიადაგზე ერთგვარობრივი სოფლის ჩამოყალიბებისა. ერთგვარობრივი სოფლის ჩამოყალიბების პროცესში გარკვეული როლი უნდა შეესრულებინა ფიქტიური მონოგენობის მექანიზმს, რომლის არსებობა თემური ყოფის ტრადიციებით იყო შეპირობებული¹.

პატრონიმიული დასახლების შემონახულობას სვანეთის ამ კუთხეში და მის ნიადაგზე ერთგვარობრივი სოფლის შექმნის პრაქტიკას ასაზრდოვებდა აგრეთვე ფეოდალური ურთიერთობის თავისებურება, რის გამო მიწაზე გლეხის მიმაგრება სამხუბებად განსახლების პირობებში ხდებოდა.

¹ ფიქტიური მონოგენურობის შესახებ იხ. ალ. რობაქიძე, დასახლების ფორმათა საკითხისათვის ზემო აჭარაში, 18.

ანალიზი სვანეთის მოსახლეობის რიცხოვნობრივი შემადგენლობისა მის სამივე კუთხეში ცალკეული ოჯახების მიხედვით არავითარ ეჭვს არ სტოვებს, რომ მოსახლეობის საერთო რიცხვი XIX ს-ის მთელს მანძილზე შეუწელებელ ზრდას განიცდის; იზრდება აგრეთვე ოჯახების რაოდენობაც, მაგრამ ოჯახის წევრთა რაოდენობის საშუალო მაჩვენებელი ამ პერიოდში თანდათან კლებულობს. ზემოთ დასახელებულ მაჩვენებელთა დინამიკა არ შეიცავს რაიმე საბუთს იმის მტკიცებისათვის, თითქოს საქართველოს მთიანეთის ამ ნაწილში ადგილი ჰქონდა მოსახლეობის რიცხოვნობის სტაბილიზაციას — მოსახლეობის ზრდის ტემპები სვანეთში ამ დროსაც სრულიად კანონზომიერი იყო. მართალია, მოსახლეობის მცირე ნაწილი გადიოდა სვანეთს გარეთ, მაგრამ ძირითადად მოსახლეობის ზრდა მიმდინარეობდა ახლების გატეხვა-ათვისების გზით, რაც სვანეთის მოსახლეობის სიმჭიდროვის მაჩვენებლის თანდათანობითი ზრდითაც დასტურდება.

მეორეს მხრივ, ოჯახთა რაოდენობის ინტენსიური ზრდა მოსახლეობის საერთო რიცხოვნობის ზრდასთან შედარებით და, ამასთან ერთად, ოჯახის წევრთა საშუალო მაჩვენებლის ინტენსიური შემცირება, ერთ-ერთი ობიექტური ნიშანია იმ რღვევისა, რომელსაც განიცდიდა საოჯახო თემის გადმონაშთური ფორმა სწორედ ამ პერიოდში.

ახოს გატეხვის სისტემა და მუდმივი დასახლების ერთეულად მისი გადაქცევის პრაქტიკა თავის მხრივ ხელს უწყობდა გვართა შერევას. ახოს გატეხვა სოფლიდან დაცილებულ ადგილებში შესაძლებელი იყო მხოლოდ დიდი ოჯახების არსებობის პირობებში და დიდი ოჯახების გაყრის შემდეგ განაყარი ოჯახების ცალ-ცალკე დასახლებას გულისხმობდა ე. ი. პატრონიმული განსახლების პრინციპს ველარ უპასუხებდა.

ამგვარად, სვანეთის დასახლების ის ფენა, რომლის დადგენა მატერიალური კულტურის უძველესი ძეგლების მეშვეობით ხერხდება, ძირითადად შეესატყვისება სოფლის თემს. სვანური ხევის ეს ხასიათი ყველაზე ნათლად ბალსზემო სვანეთის მასალაზე ჩანს. მაგრამ XIV ს-ის წერილობითი წყაროების ზოგი მონაცემი მიუთითებს, რომ ამ დროისთვისაც სოფლის თემს რიგი ნიშანი დაკარგული აქვს. ეს წყაროები მეთემის გაგლეხების ფაქტებსაც წარმოაჩენენ.

ბალსქვემო სვანეთის დასახლება ადრეფეოდალური ტიპისაა. ჩანს იგი XV ს-ში ჩამოყალიბდა, მაგრამ გარდამავალ სახეს დიდხანს ატარებდა და ხევის ადრინდელი მთლიანობის ბევრ ნიშანს XIX ს-მდე ინახავდა.

ქვემო სვანეთში დასახლების ფორმა არსებითად იცვლება; მის საფუძველს გვიან შუა საუკუნეების მთელს მანძილზე ფეოდალური სოფელი წარმოადგენდა, თუმცა სასოფლო-თემური ყოფის გადმონაშთები ამ დროის მანძილზე საბოლოოდ ვერც მან დასძლია.

II. საზოგადოებრივი ურთიერთობის ზოგირთი მხარე სვანეთში

1. სოფლის თემის ზოგირთი გადმოწევის სვანეთში

დასახლების ერთეულის სვანეთში დამოწმებულ სახელწოდებათა შორის უმთავრესია: ა ბ უ ა ს დ || ჯეუ და ს ო ფ ე ლ.

ტერმინი აბუასდ || ბუასტ, ნ. მარის დაკვირვებით, სვანურში სხვადასხვა მნიშვნელობით იხმარება, მათ შორის: „1.“ Господин „(სრ., ფუსტ)... 2. У мир, мирской сход, весь Ушкул... (სრ. ниже აბასტუ) мир, აბუასტ у этот мир“¹.

ს. ჯანაშიამ მიაქცია ყურადღება ტერმინ აბუასდის სოციალურ მნიშვნელობას და აღნიშნა, რომ ჩრდილოეთ კავკასიის ზოგიერთ ხალხთა ენაში ამ ტერმინის ესა თუ ის სახესხვაობა „თავად“-ს, „აზნაურ“-ს აღნიშნავს². ეს არის უაღრესად მნიშვნელოვანი დაკვირვება კ. მარქსის მიერ შენიშნული იმ ურთიერთობის თვალსაზრისით, რომელიც არსებობს თემსა და მის განმასახიერებელ ერთობლიობას შორის.³

დასახელებული ტერმინის მეორე მნიშვნელობა, რომელიც უშუალოდ დამოწმებული, საგვებით შეესატყვისება ჯეუ || ხევ-ის მნიშვნელობას. აბუასდ (აბუასტ) ტერმინის ამავე მნიშვნელობაზე უფრო ადრე მიუთითებდა ბესარიონ ნიჟარაძე, — წარმოშობით უშუალოდ. მისი ცნობით აბუასდ ეწოდება რამდენიმე სოფლის კავშირს ერთს საზოგადოებაში⁴.

¹ Н. Марр. Извлечение из сванско-русского словаря, Материалы по яфетическому языкознанию, X, Птгр., 1922, 30

² ს. ჯანაშია. საქართველოს ისტორიის უძველესი ქრონოლოგიიდან ენობრივი მასალების მიხედვით, „შრომები“, ტ. III, თბილისი, 1959, 130—135.

³ К. Маркс. Формы предшествующие капиталистическому производству. «Пролетарская революция», 1939, № 3, 152

⁴ სვანი, ჩვეულებრივი უფლება სვანეთში საზოგადოდ და საკუთრივ თავისუფალ სვანეთში, „დროება“, 1885, № 198 (ამ შემთხვევაში ბ. ნიჟარაძე აიგივებს „საზოგადოება“-ს და „სოფლობა“-ს „აბუასდ“-თან, რამდენადაც „სოფლობა“-ს ქვეშ სოფელთა გაერთიანება არის ნაგულისხმები).

რ. ერისთავი, რომელიც სვანურ ეთნოგრაფიულ მასალას ბ. ნიკოლაძის წყალობით კარგად ფლობდა, თავის ცნობილ „შენიშვნებს“ სვანეთის შესახებ ასე იწერს: „Связь нескольких селений между собой составляла в Сванетии общину, или волость „абуасд“¹.

დასახელებული ტერმინის ეს მეორე მნიშვნელობა სვანურმა თითქმის სრულ-
ლიდ დაკარგა. იგი შემონახულია სახელწოდებაში „აბუასდ მურყვამ“, რაც
სახევეო კოშკს ნიშნავს. ამით განასხვავებს უშკულელი სვანი საერთო სახევეო სა-
თავდაცვო ნაგებობას ცალკეული სახლის კოშკისაგან. რ. ნიჟარაძის ცნობით
ტერმინი აბუასდ დღეს „სოფლის ძლიერების“ მნიშვნელობითაც იხმარება. ამ
გაგების შესაბამისად სვანური გამოთქმა „უმგვლაში აბუასდ“ არის „უმგულის
ძლიერება“, ხოლო „უმგვლა აბუასდ ანზორან“ — „უმგულის ძლიერება შეიკ-
რიბა“. ზემოთ დასახელებული ტერმინის ასეთი გაგება კარგად ასახავს იმ
მნიშვნელობას, რომელიც სვანის წარმოდგენით, გააჩნდა ხევის ერთობლიო-
ბას მისი ძლიერებისათვის.

¹ Р. Эристов. Заметки о Сванетии, Т., 1898, I

Д ж а в а х о в. Государственный строй древней Грузии и древней Армении, I, ТРАГФ, VIII, Спб., 1905, 35; ივ. ჯავახიშვილი. ქართული სამართლის ისტორია, ნ. I. ტფ. 1928, 143. მისივე. ქართველი ერის ისტორია, ნ. II, ტფ. 1913.

3 პ. ი ნ გ ო რ ო ყ ვ ა, სენეფის საისტორიო ძეგლები, II, თბილისი 1941. 37.

5 0130, 32.

სად ამისა იმავე ძეგლში ზმირად იხმარება „სრულიად სუანნი“, კერძოდ: „... სრულიად სუანთა ეცერს აქათ ყუელამან თქუენი ბაჟი დავიდევით“¹, ან „სრულიად სუანთ ჩენილები“².

ამგვარად, ტერიტორიულ პრინციპზე დამყარებული საზოგადოებრივი გაერთიანების გამომხატველი ტერმინი ჯევი- სვანეთში ვიწრო და ფართო მნიშვნელობითაა დადასტურებული. პირველი ერთ ზევში მდებარე სოფელთა გაერთიანებას გულისხმობს, ხოლო მეორე მთელი სვანეთის გაერთიანების გამომხატველია. იგი ერთობილ სვანეთის ჯევი-ისა თუ ბედნიერ სვანეთის ჯევი-ის სახელითაა ცნობილი³.

ეთნოგრაფიული მასალების და წერილობითი დოკუმენტების მიხედვით ირკვევა, რომ დადგენილებების გაბატონებამდე ბედნიერი ჯევი-ი, ანუ როგორც მას კიდევ უწოდებდნენ მირგვალ ჯევი-ი (შეად. მირგვალ ხევსურეთი), როგორც ბალსზემო ისე ბალსქვემო სვანეთს აერთიანებდა. ხევის საზღვრები მთხრობელთა გადმოცემით შემდეგნაირად შემოიხაზებოდა: „უშგულამ ი თოთან ნესგა“ — უშგულსა და თოთანს შუა (ცხემარი, ივანე მილდანი), „უშგულიდან ლახმულის ბოლომდე, ყოფილა ჯევი“ (მულახი, ჟემზა გუჯეჯიანი), ან კიდევ „უშგულამ ი ლალვერი ნესგა“ (მესტია, ალექსანდრე ჯაფარიძე). ზემო სვანეთის ამ სახით განსაზღვრა არ არის უცხო არც სხვა ხასიათის სვანური ეთნოგრაფიული მასალებისათვის. ცნობილია, რომ მესისხლეთა შერიგების დროს დადებულ ერთგულების ფიცში, რომელსაც სვანურად „ლივირცამი ნაერთგულაჟინ“ ეწოდება, ნათქვამია: „დიდაბი ლეჭედ, ახმურჯი, უშგულამ ი ლალვერი ნესგა მაჲ ლაგვამ, ჩუ სგვეჯდედს“, რაც ქართულად ასე იქნება: — დიდების შესაწირო, მოიმარჯვე უშგულსა და ლალვერს შუა, რაც სალოცავი ბრძანდებოდეს, — ამით მოქმელი განსაზღვრავს მთელი ზემო სვანეთის სალოცავებს. ზოგიერთი ცნობის მიხედვით, ჯევი-ბედნიერ-ის საზღვარი კიდევ უფრო გაფართოებულია და ზემო სვანეთთან ერთად ქვემო სვანეთსაც გულისხმობს. ასე მაგალითად, იფარელი სოზარ გულბანის თქმით: „ჯევი-ბედნიერს ეძახდნენ თოთანიდან უშგულამდე, მერე გადაღმა კიდევ ცენიდან მურის ზიდამდე“.

მოიპოვება ისეთი ცნობაც, როდესაც „ჯევი-ბედნიერ-ის“ საზღვრები გაფართოებული იყო ზემო სვანეთის ფარგლებშიც. ლატალელი მოხუცი შავხან ფარჯიანი ასეთ ცნობას გვაწვდის: „ძველი საზღვარი სვანეთისა სხვა იყო: უშგუ-

¹ პ. ი ნ გ ო რ ო ყ ვ ა. დასახელებული ნაშრომი, 33.

² იქვე, 33.

³ რ. ხ ა რ ა ძ ე. სახალხო მმართველობის სისტემა სვანეთში. მასალები საქართველოს ეთნოგრაფიისათვის, VI, თბ., 1953.

ლიდან ჯვარამდე და ბახსანის ჩათვლით, ეს იყო ჯევ-ბედნიერი“. ხოლო შემდეგი დროისათვის, როდესაც მომხდარი საზოგადოებრივი ცვლილებების გამო ქვემო სვანეთი, ისევე როგორც ბაღს ქვემო ჯევი, ე. წ. ბაღჯჩუ, უნდა მოშორებოდა ერთობილ სვანეთის ჯევს, ეს უკანასკნელი თავის არსებობას მხოლოდ ბაღს ზემო ჯევ-ის სახით განაგრძობდა. ამის შესახებ ადგილზე ასე შენიშნავენ: „ბაღს ქვემოთ ჯევ-ი არ ჩადიოდა, რადგანაც ქვემოთ დადგმულია ნები იყვნენ და ისინი ჯევ-ის გაერთიანებას ხელს უშლიდნენ“ (მულახი, ძემზა გუჯეიანი).

„სვანეთის საისტორიო ძეგლებში“ ჯევ-ბედნიერი უშგულსა და ლალვერს შუა მდებარე სრულიად სვანეთის ჯევით განისაზღვრება. აღნიშნული ტექსტების მიხედვით, ერთობილი ჯევ-ი ლალვერსა და უშკულს შუა მდებარე, გაიყოფება ზემო და ქვემო ჯევად. ასე მაგალითად, ერთ-ერთ დოკუმენტში, რომელიც გამომცემლის მიერ დათარიღებულია XIV საუკუნით, ნათქვამია: „... ჩვენ ჯეუმან ერთობილმან უშგულსა და ლალვერსა შუვა, ყუველამან ყოველთა ნდომითა (და) დამოწმებითა. ამა პირსა ზედა გაუმაგრეთ ჯეობა: თუ ზემო ჯეუმან გაგიტეხთ ჯეობა, იმერ ამე [. . . .] და ზემო ჯევისა ნანძლევი ქუემო ჯეუსა დაგრჩომოდეს; და თუ ქუემო ჯეუმან გაუტეხთ, ზემო ჯეუსა დაგრჩომოდეს“ და სხვა¹. ამავე დროის სხვა დოკუმენტების მიხედვით, ზემო ჯევ-ი ატკვერსა და ბელას შუა არის ლოკალიზებული. ატკვერი უშგულის ზემოთ მდებარეობს და, ამრიგად, ზემო ჯევ-ის აღმოსავლეთ ნაწილს ისევე განსაზღვრავს, როგორც მთლიანად ერთობილ სვანეთის ჯევ-ის ამ ნაწილს. ასეთია, მაგალითად, „ბელას ზემო სვანეთის ჯევ-ის დაწერილი საგმობი დანაშაულთა“, სადაც ნათქვამია: „დაუწერეთ საგმობი ესე ერთობილმან სვანეთისა ჯეუმან ატკვერს და ბელას შვამა ყოველმან, ერთმან ერთისა ნდომითა, ამა პირსა ზედა, რომე“²... და სხვა.

საყურადღებო ცნობა მოგვებოვება ამ მხრივ ბ. ნიჟარაძის მასალებშიც, რომლის საშუალებით შეიძლება იმის გარკვევაც, თუ რა მნიშვნელობა ჰქონდა ბედნიერი ჯევ-ისათვის უშკულსა და ლალვერს ერთობილ სვანეთის საზღვრების დაზუსტებისას. ჯევ-ბედნიერ-ის ყრილობას, თავის მუდმივ შესაკრებ ადგილად მიჩნეული ჰქონდა აღმოსავლეთით უშკული, ხოლო დასავლეთით ლალვერი, რომელიც ბ. ნიჟარაძის განმარტებით მდებარეობდა ლახამულას და ფარის თემებს შუა³.

¹ ბ. ი ნ გ ო რ ი ე ვ ა. სვანეთის საისტორიო ძეგლები, II, 9.

² იქვე, 37—38.

³ ბ. ნ ი ჟ ა რ ა ძ ე. ისტორიულ-ეთნოგრაფიული წერილები, I, 1962, 88—89.

ბალსქვემო და ბალსზემო სვანეთის აღსანიშნავად იხმარებოდა „ქუემო კე-
ვი“ და „ზემო კევი“, (რასაც შეესატყვისება დღევანდელი სვანური „ჩუბე ხეუ“
და „ჟაბე ხეუ“). XIV ს-ის ერთ მინაწერში ნათქვამია: „თუ ქუემო კეუს გა-
[მოჩ] ნდეს ცაიშე [ლ] მან დაი [უ] როს [რ] ჭუელი, [ზე] მომან [ცა] გერელ
[მა] ნ-ზემოთ დაიჭიროს“¹, ანდა: „... და ამოუწ [ყუი] დოთ ქუემოსა ქევისა
ვინცა [ი] მყოფებოდეს; [თ] უ ზემოსა კევისა იყოს ჩუენ ზემო კევი [მან] ვე
დავწვათ და [ამო] უწყუდიდოთ“...² ანალოგიური შინაარსით არის წარმოდგე-
ნილი ეს ტერმინი დაახლოებით იმავე პერიოდის მეორე დოკუმენტში, კერძოდ,
„ამა პირსა ზედა გაუამაგრეთ კეობა: თუ ზემო კეუმან გაგიტეხოთ კეობა,
იმერ ამე [....] და ზემო კევისა ნანძლევი ქუემო კეუსა დაგრჩომოდეს; და თუ
ქუემო კეუმან გაუტეხეთ, ზემო კეუსა დაგრჩომოდეს“³. ამ უკანასკნელ ამონა-
წერში განსაკუთრებული ყურადღების ღირსია დაპირისპირება ტერმინების
კეუ და კეობა, რომელთა შორის პირველი თემს ნიშნავს, ხოლო მეორე — ამ
თემის მთლიანობას, თემობას („... კეუმან გაგიტეხოთ კეობა...“).

მოყვანილი მასალა ცხადჰყოფს, რომ XIV—XV სს. ქართულ წერილო-
ბით წყაროებში, „ჯაფარიძეთა სიგელი“ იქნება ეს თუ სხვადასხვა მინაწერი,
ტერმინი „კევი“ აღნიშნავდა ზემო სვანეთის მტკიცედ ლოკალიზებულ დასახ-
ლებას. ვიწროდ გაგებული „კეუ“-ისაგან განსხვავებულად ამ ტერმინს ემატე-
ბოდა მსაზღვრელი „ერთობილი“, „ბედნიერი“ ან „ზემო“ და „ქუემო“.

ამასთან პარალელურად ტერმინი „კეუ“ იხმარებოდა იმ საზოგადოებრივი
გაერთიანების აღსანიშნავად, რომელიც XIX ს-ის რუსულ ეთნოგრაფიულ ლი-
ტერატურაში „общество“-ს სახელით იყო ცნობილი და აქედან ქართულ ლი-
ტერატურაშიაც „საზოგადოება“-ს სახით შემოვიდა. XV ს-ის ერთ მინაწერში
ვკითხულობთ: „... იმისი მოსისხარი სეტისა კევი ყუელა იყოს“...⁴ ანდა, იმავე
პერიოდის მეორე მინაწერში: „... ცხმარისა კეუმან დაუწერეთ მთავარანგელო-
ზსა ლაბსყელდამისა საპატიო...“⁵ და სხვა. ანალოგიური გაგებით იხმარებოდა
ეს ტერმინი ქვემო სვანეთის მიმართაც. ექ. თაყაიშვილის მოაქვს XIV—XV
ს-ის ჯვარის ორი ასომთავრული მინაწერი, რომლებშიაც მოხსენებულია „არ-
შე კევი“ და „კევი ჩოლკრისა“⁶.

¹ პ. ინგოროყვა. სვანეთის საისტორიო ძეგლები, II, 7.

² იქვე, 8.

³ იქვე, 9.

⁴ იქვე, 26.

⁵ ექ. თაყაიშვილი. არქეოლოგიური ექსპედიცია ლეჩხუმ-სვანეთში, 1910 წელს, პარიზი, 1937, 95—96.

⁶ იქვე, 96.

ამ მხრივ განსაკუთრებული მნიშვნელობისაა დიმიტრი ბაქრაძის ცნობები ერთ-ერთი ხატის წარწერაში, რომელსაც ავტორი X—XI ს-ით ათარილებს, მოხსენებულია „ჭევი ლატალისა“. ამ თარაღს დ. ბაქრაძე სავარაუდოდ მიიჩნევს და დასძენს, რომ თუ მისი ვარაუდი სამართლანია, მაშინ სიტყვა „ჭევი ლატალისა“ უეჭველად მიუთითებს, რომ სვანეთის საზოგადოებანი არსებობდა ჯერ კიდევ უძველეს დროს იმავე სახელწოდებით, რომლითაც ისინი ჩვენს დროში არიან ცნობილი¹. ჩანს, სვანეთის ხევებად დაყოფა მართლაც ტრადიციული იყო.

რიგ შემთხვევაში ვიწრო გაგებით ხმარებული ეს ტერმინი „ერთობილი ჯეუ“-ის სახითაც არის წარმოდგენილი. XIV—XV ს-ით დათარიღებული ერთი ძეგლის მინაწერში ნათქვამია: „მოგაჯსენე თქუენ ერთობილსა სეტისა ჯეუსა“²... ან: „... დაუდევით დაწერილი ესე ჩვენ სეტისა ჯეუმან ერთობილმან...“³. ზოგჯერ ერთი ხევის აღსანიშნავად ამ ტერმინის მრავლობითი ფორმა გამოყენებული: „... ჩუენ ერთობილთა ჯევთა ცხმარისათა...“⁴ ან: „ლაი [ლისა] ჯევთა...“⁵.

ამა თუ იმ კერძო საკითხთან დაკავშირებით ცალკეულ ხევთა რეგიონალური და პერიოდული გაერთიანების შემთხვევაშიაც იგივე ტერმინი იყო გამოყენებული. ამავე ეპოქის ერთი ძეგლის მინაწერში აღნიშნულია: „...დაგიწერეთ და მოგეცით ჩვენ ჯეუმან ერთობილმან მულახისა და მუჟალვისამან (და) სეტისამან...“⁶. აღსანიშნავია ისიც, რომ ერთ შემთხვევაში ერთსა და იმავე ხევში შემავალი ორი სოფელი ასევე ხევად იწოდება, მაგალითად, „... პასუხისა გამცემი ჩუენ ლალამელნი და სეტისა ჯევი ვართ“⁷, ან: „... დაუდევით დაწერილი ესე ჩუენ ლალამელთა და სეტელთა ყუველმან, ჯევმან ერთობილმან“...⁸ ორივე შემთხვევაში ეს უკანასკნელი გარემოება სეტისა და ლალამის მიმართ შეინიშნება.

ბ. ნიჟარაძე მიუთითებდა სვანეთში სამი რიგის საზოგადოებრივი გაერთიანების არსებობას; მისი სიტყვით, „ხეობის და სოფლობის შემდეგ თემი შეადგენდა

¹ Д. Б а к р а д з е. Сванетия, 87.

² ბ. ი ნ გ ო რ ო ვ ა. დასახელებული ნაშრომი, 49.

³ იქვე, 44.

⁴ იქვე, 28.

⁵ იქვე, 17.

⁶ იქვე, 49.

⁷ იქვე, 46.

⁸ იქვე, 46.

სვანეთში საზოგადოებრივ მსხვილს ერთეულს (общественное крупное тело)¹. მაშასადამე, პირველია ხეობა (ე. ი. ხევი), მეორე — მასში შემავალი სოფლები და ბოლოს, მესამე, სოფლებში მცხოვრები თემები (გვარები). სხვა ადგილას ბ. ნიჟარაძე შემდეგი აღმავლობით მოიხსენიებს საზოგადოებრივ ერთეულებს: ოჯახი, თემი (ე. ი. ლამსუბი და გვარი), სოფელი, საზოგადოება². მაშასადამე, ამ რიგით დალაგების მიხედვითაც სოფელი საზოგადოებაში შემავალი ერთი დასახლებული პუნქტია. ხევის ამგვარი გაგება ფოლკლორულ მასალაშიაც იჩენს თავს. რაჭველები მღერიან, მაგ., „უშკულა ხევი დიიძრა“³.

შესაბამისად ჯეუ-ის ზემოთ მოყვანილი გაგებისა, ამა თუ იმ ხევის ფარგლებში მცხოვრებ ადამიანს „მეგვევ“ ეწოდებოდა. ბ. ნიჟარაძეს ერთ-ერთ სახარების მხედრულის ხელით მინაწერში ამოუკითხავს: „...რაცა ერთსა მეგვევსა კაცსა მართებს...“⁴. ეს გამოთქმა ქართული „მეთემე“-ს სრულ შესატყვისობას წარმოადგენს; „თემი“, როგორც ცნობილია, სვანურში, განსხვავებით ქართულისაგან, ნიშნავს „ერთ გვარეულობას, შთამომავლობას საერთო წინაპარისა“⁵.

გამოთქმა „მეგვევ“ სხვა წერილობით ძეგლებშიც გვხვდება. მემატინე, მოგვითხრობს რა თამარის წინააღმდეგ მოწყობილი აჯანყების ჩაქრობის შესახებ, ამბობს: „ვინაცა გარდამოვიდეს სუანნი დიდებულნი და მეგვევნი...“⁶. პროფ. ს. ყაუხჩიშვილის განმარტებით, „მეგვევნი“ „ხევის უფროსს“ ნიშნავს⁷. მისივე დაკვირვებით, ხევის უფროსის აღსანიშნავად ქართულ წერილობით წყაროებში „გვევისთავი“ იხმარებოდა⁸. გიორგი რუსის „გარდმოტანებაში“, როგორც ამავე ძეგლიდან ჩანს, მხოლოდ დიდებულნი და ხევისთავნი კი არ მოწილეობდნენ, არამედ მონაწილეობდა „ყოველი სუანეთი“⁹, რაც გვაფიქრებინებს.

1 ბ. ნიჟარაძე. ისტორიულ-ეთნოგრაფიული წერილები I, 106.

2 იქვე.

3 თავისუფალი სვანი. ოთხი დღე მდინარე ენგურის, ცხენისწყლის და რიონის სათავეებში, „ივერია“, 1886, № 237—266.

4 ბ. ნიჟარაძე. სვანეთის ხელნაწერები. სახარებანი, „მომავლ“, № IX, 104, შდრ. А. Х а х а н о в. Сванетские рукописные евангелия, МАК, в. X. М., 1904, 28.

5 ბ. ნიჟარაძე. ისტორიულ-ეთნოგრაფიული წერილები, 1962, I, 106.

6 ქართლის ცხოვრება, ს. ყაუხჩიშვილის გამ. II, 1959, 54.

7 იქვე, 575.

8 იქვე, 567.

9 იქვე, 49.

ნებს, რომ თამარის მიერ პატიებულ „მეწვევებში“ სწორედ რიგითი ჯარი, ე. ი. მეთემეები იგულისხმება. ბესარიონ ნიჟარაძის ცნობით, ხევის შესაყრებ ადგილს ზოგჯერ „სახევ“ ეწოდებოდა. „აღრჩევა მახვმისა — ამბობს ბ. ნიჟარაძე — მოხდებოდა ყოველთვის ერთს აღნიშნულს ადგილს, რომელსაც სხვადასხვა საზოგადოებაში სხვადასხვა სახელს უწოდებენ. ერთია „ლალხორ“, მეორე „სვიფ“ და მესამე „სახევ“ (სადადიანო სვანეთში)“¹.

კეუ II ხევი სვანური სიტყვა არ არის. ქართულში მისი მნიშვნელობა („გეობა“ ფორმით) იშვიათი ლაქონურობით და სისრულით განმარტებული აქვს ს. ს. ორბელიანს. მისი სიტყვით, „კეობა ერთწყალზე მრავალ მოსახლე“ არის². ამ ტერმინის განსაზღვრა მოსახლეობის განლაგების მიხედვით ნათლად მიუთითებს, რომ ს. ს. ორბელიანი მას დასახლების გარკვეულ სახეობას უკავშირებს და არა მხოლოდ გეოგრაფიულ ერთეულს.

უახლესი სამეცნიერო ლიტერატურიდან ამასთან კავშირში მივუთითებდით ნ. ბერძენიშვილის სპეციალურ ნაშრომს, რომელშიაც ხევი განხილულია სწორედ როგორც დასახლების ფორმა, რომელსაც ქართველი ხალხის საზოგადოებრივ-ეკონომიური ცხოვრების ისტორიაში განსაკუთრებული მნიშვნელობა აქვს. ნ. ბერძენიშვილის სიტყვით: „ჩვენი მსჯელობა თუ მართალია იმის შესახებ, რომ ქართული სოფლების ხევისპირულობა არის შედეგი მათი მეურნეობრივი სახეობისა, რაც უმთავრესად მორწყვისაგან იყო დამოკიდებული, ჩვენ უნდა დავასკვნათ, რომ ქართული სოფლები ხევისპირული გახდნენ მას შემდეგ, რაც მორწყვა მათთვის უმთავრესი მნიშვნელობის სამეურნეო საქმიანობა შეიქმნა“³.

„ხეობის“ სვანური შესატყვისია „ტკბ“. ბესარიონ ნიჟარაძე „სვანეთის ხეობა“-ს „შუანე ტკიბ“-ის საშუალებით გადმოსცემს⁴. „ტკბ“-ის ხმარება „ხეუ“-ის მნიშვნელობით თანამედროვე სვანურში არ არის დამოწმებული, თუმცა ეს ტერმინი გამოყენებულია როგორც გარკვეული დასახლებული პუნქ-

¹ ბ. ნიჟარაძე. ისტორიულ-ეთნოგრაფიული წერილები, I, 90-91 შდრ. რ. ხარაძე. სახალხო მმართველობის სისტემა სვანეთში, მსე, VI, თბ., 1963, ხევის სოციალურ მნიშვნელობასთან. იხ. მისივე. ქვესურული ანდრეზი — ხალხური სამართლის წყარო, „მიმოხილველი“, ტ. II, თბ., 1951, 387—403; მისივე. თემური მმართველობის გადმონაშთები ხევში, ისტორიის ინსტიტუტის „შრომები“, ტ. I, ნ. 2, თბ., 1959, 163—180 და სხვ.

² სულხან-საბა ორბელიანი, სიტყვის კონა, თბ., 1944, სიტყვასთან კეობა.

³ ნ. ბერძენიშვილი, ერთი ფურცელი ისტორიულ-გეოგრაფიული დღიურიდან. „საქართველოს ისტორიული გეოგრაფიის კრებული“, I, თბილისი, 1960, 181.

⁴ ბესარიონ ნიჟარაძე, ისტორიულ-ეთნოგრაფიული წერილები, 1962, I, 91.

ტის სახელწოდება. ასეთია სოფელი ტკბ ჩოლურში (ქვემო სვანეთი). ეს ტოპონიმიკური ერთეული, საფიქრებელია, ისევეა გაჩენილი, როგორც „ხევი“ ყაზბეგის რაიონის ზოგადი სახელწოდების მნიშვნელობით და „ხევი“ ამავე რაიონის ერთ-ერთი სოფლის სახელწოდების მნიშვნელობით. როგორც ეტყობა, იგივე შეიძლება ითქვას აჭარის ს. „შუახევი“-სა, ხარაგაულის რაიონის ს. „ხევი“-სა, ჩოხატაურის რაიონის ს. „ხევი“-სა, სამხრეთ-დასავლეთ საქართველოს მრავალი ს. ს. „ხევა“-სი, ზესტაფონის რაიონის ს. „ქვემო ხევი“-სა, თიანეთის ს. „ნადირაანთ ხევი“-სა და სხვათა შესახებ. ამ ტერმინმა ზემოთ აღნიშნული მნიშვნელობით სვანურ ტოპონიმიკაშიაჲც ჰპოვა ასახვა. „ჩუბე ხევი“-სა და „ჟაბე ხევი“-ს გარდა, რომლითაც სვანები ახლაც აღნიშნავენ სვანეთის ცალკეულ ნაწილებს, ლატალში ცნობილია — „ლეგავ ცხეკ“¹ და „საჰეგ“ || „საჰეგ“², რომელთა შორის პირველი სათემო ტყეს ნიშნავს, ხოლო მეორე — ერთ-ერთი მნიშვნელობით — თემის შესაკრებ ადგილს. უნდა ვიფიქროთ, რომ ხეუ ქართულიდან არის შესული სვანურში, და, როგორც ეს ზემოთ მოტანილი საბუთებიდან ჩანს, იგი შესულა სვანურში არა უგვიანეს X—XI სს. იმ მნიშვნელობით, რომელიც მას ქართულში ჰქონდა.

წყრილობითი წყაროების საშუალებით თუ სხვა გზით შესულმა ამ ტერმინმა გამოდგენა სვანურიდან აბუასდ-ი, რომელიც შესაძლებელია არც არის სვანური სიტყვა. არსებობს სერიოზული ეჭვი, რომ იგი გარკვეულ კავშირშია აფხაზურ აფსტა-სთან, ასევე ხეობის || ხევის მნიშვნელობით. მაგრამ საკითხი შეიძლება სხვაგვარადაც დაისვას. ცნობილია, რომ ანტიკური წყაროები აფხაზეთის ტერიტორიაზე მიუთითებენ ადგილს პუსტუსის სახელწოდებით, რომელიც სვანებისა და აფხაზების მოძმე ტომით იყო დასახლებული და აფხაზურში „აფუსტა“-ს სახელს ატარებს. ისმის კითხვა — ხომ არ არის სვანურის აბუასდ რაიმე კავშირში ანტიკური წყაროების პუსტუსის აფხაზურ ფორმასთან „აფუსტა“, რომელსაც ს. ყაუხჩიშვილი „აფსილიისა და მისიმიანის მხარეებში“ ათავსებს³, ხოლო ზ. ანჩაბაძე საკუთრივ აფსილიას უკავშირებს⁴. იმის შემდეგ, რაც საბოლოოდ დგინდება, რომ ანტიკური წყაროების მისიმიელები სვანური მოდგმის ტომს

¹ ამ ტერმინის შინაარსის დაზუსტებისათვის მადლობას მოვახსენებ ლატალის სკოლის დირექტორს აშხ. გენერა პაკელიანს.

² ამ ტერმინის შინაარსის დაზუსტებისათვის მადლობას მოვახსენებ ს. ჩიხარეშის სკოლის დირექტორს აშხ. ბორის ლობჯანიძეს.

³ გეორგიკა, ს. ყაუხჩიშვილის გამ., IV, 54.

⁴ З. Анчабадзе. Из истории средневековой Абхазии (VI — XVII вв.), Сухуми, 1959, 64.

შეადგენს¹, აბუასდ — აფუსტას ეს ურთიერთობა მით უფრო ნიშანდობლივი ხდება.

დასახლებული პუნქტის ზოგადი სახელწოდების აღსანიშნავად ზემოთ დასახელებულ წერილობით წყაროებში ხშირად გვხვდება ტერმინი სოფელი². წყაროების ერთი ნაწილი ამ ტერმინით აღნიშნავს სეტს. ასე მაგ., ერთს მინაწერში პ. ინგოროყვა კითხულობს: „... დაუწერეთ... ჩვენ სეტისა სოფელმან ყოველმან...“³ მეორე შემთხვევაშიც ასეა — „ესე დაწერილი დაუწერეთ სეტისა სოფელმან მტკიცე და უქცეველი“⁴. ასევე სოფლად მოიხსენება სეტი XV ს-ის ძეგლის ერთ-ერთ მინაწერში: „...მე ჯაფარიძემან პირნათელ... თქვენ სეტისა სოფელსა“...⁵ მოყვანილი დოკუმენტების შინაარსიდანაც კარგად ჩანს, რომ ეს ტერმინი სხვას არაფერს აღნიშნავს, თუ არა ხევში შემავალ ერთ-ერთ დასახლებულ პუნქტს. სეტი, როგორც ცნობილია, წარმოადგენს ერთ-ერთ იმ ოთხ დასახლებულ პუნქტთაგანს (ლესთაგი, სეტი, ლანჩვალი, ლაღამი), რომელსაც გვიანდელ საბუთებში და თანამედროვე მეტყველებაში მესტია ეწოდება. XIV—XV სს. იმ საბუთებში, რომლებიც პ. ინგოროყვამ გამოაქვეყნა, მესტია მხოლოდ ორიოდ შემთხვევაში მოიხსენიება და, ბუნებრივია, ვიფიქროთ, რომ ადრე ეს სახელწოდება აღნიშნავდა არა მარტო ერთ დასახლებულ პუნქტს, არამედ ოთხივე დასახლებული პუნქტის გაერთიანებას, ე. ი. ხევს. ამის სასარგებლოდ ლაპარაკობს აგრეთვე ის გარემოება, რომ პირნათელ ჯაფარიძის მიერ გაცემულ საბუთში პარალელურად გამოთქმისა „სეტისა სოფელი“ ნახმარია გამოთქმა „ლაღამისა და სეტის ერთობილი ჯევი“, რომელიც მესტიის ხევში შემავალი ორი სოფლის გაერთიანებას გულისხმობს.

ზემოთ მოყვანილ საბუთებში ნახმარი ტერმინის — „სოფელი“-ს ასეთ გაგებას მხარს უჭერს სხვა მინაწერების ჩვენებაც და, პირველ ყოვლისა, იმ რიგის მინაწერების ჩვენება, რომლებიც ტერმინების „სოფელ“-ი და „ჯეუ“-ი დაპირისპირებას შეიცავენ. ასეთია XIV — XV ს-ის ერთი „სამაგრობელი“-ს შემდეგი ადგილი: „... რაი ლომი და მოლაშქრე მოვიდეს, რომელიცა ჯევი ანუ

¹ Г. Меликишвили. К истории древней Грузии, Т., 1959, 100.

² ამ ტერმინის მნიშვნელობისათვის ქართულ ისტორიულ ლიტერატურაში იხ. ივ. ჯაბიშვილი. ქართული სამართლის ისტორია, წ. I, ტფ. 1928, გვ. 139—140; ს. ჯაბიშვილი. საქართველო ადრინდელი ფეოდალიზაციის გზაზე, „შრომები“, I, თბ., 1949, გვ. გვ. 159, 282, 285—286.

³ პ. ინგოროყვა. დასახლებული ნაშრომი, 43.

⁴ იქვე, 46.

⁵ იქვე, 25.

სოფელი არ მოჰყევს მისითა აბჯართა, იმა ჯეუსა და სოფელსა მიუტდეთ ჩვენ ერთობილი ჯევი“¹. მეორე მინაწერში (XV ს-ის მეორე ნახევარი) ხევთა გაერთიანება უპირისპირდება სოფელს: „ესე წიგნი დავწერეთ... უშკულისა, მესტი [ისა] და ლატალი [სა] ერთგულობასა ზედა... რომელ [მანცა] სოფელ [მან] ესე ფიცი შეგუთშალოს, კრულმცა არს“². რომ „სოფელი“ ხეუ“-ისაგან განსხვავებულ მნიშვნელობას ატარებდა და ხევში შემავალი დასახლებული პუნქტის ზოგად სახელწოდებას წარმოადგენდა, ამაზე პირდაპირი ჩვენებაც არსებობს. ლობში (ლაშხეთის ხევის ერთ-ერთ სოფელში) ექ. თაყაიშვილს უნახავს XVIII ს-ის ხატი, რომლის წარწერაში მან ამოიკითხა: „წ-ო ღთის მშობელო შ-ე იწას ს-ფლი და შ-შ-ით ილოცეთ“³. ეს ადგილი ექ. თაყაიშვილის მიერ ასეა წაკითხული: „წმიდაო ღთის მშობელო, შეიწყალე იწას სოფელი და შიშით ილოცევით“. იწა, რომელმაც ჩვენამდე ნანგრევების სახით მოაღწია, ლაშხეთის ხევში შედიოდა, როგორც მისი ერთ-ერთი დასახლებული პუნქტი. ანალოგიური მნიშვნელობით არის ნახმარი ეს ტერმინი [XV—XVI ს-ის ერთი ხატის წარწერაში, რომელსაც ექ. თაყაიშვილი ასე კითხულობს: „ქ. წმიდაო მთავარანგელოზო, შეიწყალე მაშენებელი შენი სოფელი ესე ცენა...“⁴. „ჯაფარიძეთა სიგელში“ კითხულობთ: „და მოვაცემინეთ ლაშხეთს სოფელი და ციხე, ხერაის ცხრა კუამლი კაცი“⁵. ხერია დღესაც ლაშხეთის ხევის ერთი სოფელია.

ამავე გაგებით იხმარება ტერმინი „სოფელ“ სვანურ ფოლკლორშიც⁶. პ. ინგოროყვას დასახლებული ნაშრომის მე-18 გვერდზე იკითხება: „... — ლაილისა სოფელი ერთობილი...“ ლაპილი, როგორც ცნობილია, ერთი დასახლებული პუნქტია, რომელიც წარმოადგენს ხევის ნაწილს. ამ ხევს მთლიანად ლატალი ეწოდება. ამდენად „სოფელი ლაილი“ ამ შემთხვევაში საესეებით კანონზომიერი გამოთქმაა, რადგან იგი ხევის ნაწილს აღნიშნავს და არა მთლიანად ხევს. სწორედ ლაპილში, სხვათა შორის, დ. ბაქრაძეს უნახავს მთავარ ანგელოზის ხატი, რომელსაც იგი ათარიღებს X—XI ს-ით და რომლის წარწერაში მას ამოუკითხავს: „...ერთობლნი სანნი და ხევი ლატალისა და აღაშენე მაშენებელი შენი სოფელი ლაპილი“⁷. ლაპილის ეკლესიის X ს-ის ერთ-ერთი ხელნაწერის

¹ პ. ინგოროყვა. დასახლებული ნაშრომი, 5.

² იქვე, 37.

³ ექ. თაყაიშვილი. დასახლებული ნაშრომი, 134.

⁴ ექ. თაყაიშვილი. 142.

⁵ პ. ინგოროყვა. დასახლებული ნაშრომი, 32.

⁶ И. Нижарадзе. Сванетские тексты, СМОМПК, XXXI, 24.

⁷ Д. Бахрадзе. Сванетия, 86.

შინაწერებში, რომელთაც ექ. თაყაიშვილი XIV—XV ს-ებით ათარილებს, მინიჭებულია ერთი მხრივ „ლატალის ჯევი“, მეორე მხრივ „ლაპილის სოფელი“¹.

საყურადღებოა, რომ პ. ინგოროყვა, მის ზემოთ დასახელებულ ნაშრომში, ჩანს, საბუთების ზეგავლენით და უთუოდ კანონზომიერად სოფელთა ჯგუფს, როგორც წესი, „ხეუ“-ს უწოდებს და არა „სოფელ“-ს. საკუთრივ — ს ე ტ ი ს ხ ე ვ ი (საბ. საბ. 20, 21, 22, 32, 33, 34, 35, 36, 37, 38, 41, 42, 43, 44, 45, 46, 47, 48, 49, 50, 51, 114, 115, 116); ც ხ მ ა რ ი ს ხ ე ვ ი (საბ. საბ. 25, 26, 60); მ უ ლ ა ხ ი ს ხ ე ვ ი (საბ. საბ. 37, 38, 39, 60); ლ ა ტ ა ლ ი ს ხ ე ვ ი (საბ. საბ. 40, 55, 58, 60); კ ა ლ ი ს ხ ე ვ ი (საბ. საბ. 69, 70, 71, 72, 118); უ შ კ უ ლ ი ს ხ ე ვ ი (საბ. 72); ლ ა ხ ა მ უ ლ ა ს ხ ე ვ ი (საბ. საბ. 73, 74).

სვანური „ხეუ“-ისა და „სოფელ“-ის მნიშვნელობის შესახებ განსხვავებული აზრიც არსებობს. ი. ივანიუკოვი და მ. კოვალევსკი, რომლებიც XIX ს-ის ოთხმოცდაათიან წლებში მოგზაურობდნენ სვანეთში, ფიქრობდნენ, რომ „სოფელ“ სვანეთში ეწოდება დასახლებული პუნქტების ჯგუფს. „сопель“-ს ზემოთ დასახელებული ავტორები ხშირად ხმარობენ, მაგ., მთლიანად მესტიის, ეცერის და სხვა ამავე რიგის დასახლების აღსანიშნავად². ამასვე შემდეგში იმეორებდა ვინმე სვანი; მისი სიტყვით, სვანები „სცხოვრობენ პატარ-პატარა სოფლებში, თვითო სოფელი შესდგება 4—9 პატარა სოფლისაგან“³. ამასთან ერთად უნდა აღინიშნოს, რომ ძველ ავტორთა შორის ი. ბარტოლომეი, მაგ., ქვემო სვანეთის ლაშხეთსა და მასში შემავალ სასაშს, მართალია, ერთნაირად „селе-

¹ ექ. თაყაიშვილი, არქეოლოგიური ექსპედიცია ლეჩხუმ-სვანეთში, 1910 წელს, 301.

² В Сванетии. Из путешествия И. Иванюкова и М. Ковалевского, «Вестник Европы», т. V, кн. 8, 567, 568, 611.

³ ვინმე სვანი. სვანეთი. „ცნობის ფურცელი“, 1904, № 2648. შდრ. ვ. ბარდაველიძე, ქართველთა უძველესი სარწმუნოების ისტორიიდან, მსე, XII—XIII, თბ., 1963, 144, შენ. 15, სადაც აღნიშნულია, რომ XIII—XV სს. საბუთები ტერმინით სოფელ მოიხსენიებენ რამდენიმე სოფლისაგან შემდგარ ევრეთ წოდებულ „საზოგადოებას“. ანალოგიური აზრია გატარებული В. Бардавелидзе. Древнейшие религиозные верования и обрядовое графическое искусство грузинских племен, Т., 1957, 40. შენ. 15. იმავე ავტორის ადრინდელ ნაშრომებში საკმაოდ ხშირად იხმარება გამოთქმა „ლატალის თემი“, „სოფელი ლაშუში“, ან „ლაშხეთის თემი, სოფელი სასაში“ (ვ. ბარდაველიძე. ქართული (სვანური) საწესო გრაფიკული ხელოვნების ნიმუშები, თბ., 1953, 12, 13 და სხვ.).

ნიე“-ს უწოდებს¹, მაგრამ ზემო სვანეთისათვის ხეცა და სოფელს დიდერენ-
ცირებულად აღნიშნავს: „Селение Давбер Кальского общества“, ანდა
„пять селений Цхомарского общества“ ან „13 селений Латали“.² ზოგჯერ
„селение“-ს ნაცვლად იგი ხმარობს „деревня“-ს, მაგრამ ამ უკანასკნელის
სვანურ შესატყვისობად თავის ლექსიკონში მას ნაჩვენებია აქვს, „сопель“³. ნახე-
ვარი საუკუნის შემდეგ გამოქვეყნებულ წერილში მ. შოსტაკი ლატალს,
ნებისთი თუ უნებლიეთ, მაგრამ სავსებით სამართლიანად უწოდებს, „община
Латали“⁴.

ტერმინი „სოფელი“-ც, ჩანს, ადრე გაჩნდა სვანურში. შესაძლებელია მან
ზოგიერთ შემთხვევაში შემოინახა ის ზოგადი მნიშვნელობა, რომელიც მას ძველ
ქართულში ჰქონდა. მაგრამ ამასთან ერთად, როგორც დავინახეთ, არსებობს
პირდაპირი ჩვენება იმაზე, რომ ძირითადად იგი იხმარებოდა, როგორც ხევში
შემავალი ერთ-ერთი დასახლებული პუნქტის სახელწოდება. ამ დებულებას
სხვა მასალაც უჭერს მხარს. ასე მაგ., თუ ხევის საერთო ყრილობის სახელწო-
დება „ხეობ“, „ხეუ“-ისაგან არის ნაწარმოები, სოფლის ყრილობას სვანურში
„ლისფალ“ ეწოდება.

როგორც ცნობილია, ადრინდელ ფეოდალურ ურთიერთობათა გაჩენა-
განვითარების კვლევისას ს. ჯანშია განსაკუთრებულ ყურადღებას აქცევდა
ტერმინ „სოფელ“-ის მნიშვნელობას. მან დაუკავშირა ქართული „სოფელი“
სვანურ „სეიფ“-ს, რომელიც სვანურში სასოფლო შეკრების მოედანს ნიშნავს,
და დაასკვნა: „თუ იგი (სეიფ, ავტ.) ქართ. სოფელის ნასესხობაა, მაინც მი-
სი სემანტიკური ფუნქცია სვანურში ჩვენთვის ძალიან საყურადღებო ხდება:
ცხადია, აქ დაცულია ის მომენტი, როცა სასოფლო თემს ჯერ კიდევ შენარჩუ-
ნებული აქვს თავისი ძირითადი ორგანო—სასოფლო ერის კრება; თვით კოლექ-
ტივთან ერთად „სოფელი“ ამ ერის კრებასაც აღნიშნავს. შემდეგ ტერმინი უკავ-
შირდება, როგორც ეს სვანურშია წარმოდგენილი, იმ ადგილს, სადაც ჩვეულებ-
რივად თავს იყრის სოფელი“⁵.

¹ Поездка в Вольную Сванетию полковника Бартоломея в 1853 г., ЗКОРГО, III, Т., 1855, 10, о. ბარტოლომეის ეს ნაშრომი თარგმნილია გერმანულად და გამოქვეყნებულია ჟურნალში. Archiv für wissenschaftliche Kund von Russland, 1857, 4; 1858, 1.

² იქვე, შესაბამისად 15, 29 და 44.

³ იქვე, 70.

⁴ М. Шостак. По Раче и Сванетии, 40, შტრ. „В Лашхетском обществе, в сел. Дабиши“ (Кавказ... Путевые заметки гр. Уваровой, ч. III, М., 1904, 262).

⁵ ს. ჯანშია. საქართველო ადრინდელი ფეოდალიზაციის გზაზე, „შრომები“, I, თბ., 1949, 286. ამასთან ყურადღებას იპყრობს ტერმინ „სასოფლო“-ს ხმარება საკუთრების ფორ-

ამასთან ერთად, აღსანიშნავია, რომ სვანური ისტორიულ-ეთნოგრაფიული და ენობრივი მასალა გვიხატავს „სოფელ“-„სვიფ“-ის შემდგომი განვითარების სურათს. დგინდება მთელი რიგი შემთხვევა, როდესაც სვიფ, როგორც სასოფლო მოედნის ზოგადი სახელწოდება, კონკრეტული დასახლებული პუნქტის მნიშვნელობას იღებს. ასეთია ეცერში, ფარში და ცხუმარში შემავალი დასახლებული პუნქტების სახელწოდება „სვიფი“.

„კევ“-ისა და „სოფელ“-ის ხმარების პრაქტიკა იმ ძველ ქართულ ხელნაწერებში, რომლებიც სვანეთშია შედგენილი და სვანეთს შეეხება, მოწმობს, რომ „კევ“ სვანეთში იხმარებოდა დასახლებული პუნქტების ისეთი ჯგუფის აღსანიშნავად, რომელსაც ახასიათებდა ტერიტორიული, საზოგადოებრივ-ეკონომიური და გარკვეულ შემთხვევებში იდეოლოგიური ერთობლიობა. ამ მხრივ სვანური „კევ“ ქართული „ხევ“-ის სრულ შესატყვისობას წარმოდგენდა. ტერმინით „სოფელ“ სვანურში აღინიშნება „კევ“-ში შემავალი დასახლებული პუნქტი, როგორც „კევ“-ის ორგანული ნაწილი.

* * *

თემური საზოგადოების უძველესი პერიოდის ეთნიკური ტიპის მთლიანობის დამახასიათებლად, როგორც ცნობილია, მიჩნეულია ისეთი ტომობრივი ორგანიზაციები, რომლებიც თავის შიგნით, ცალკეული გვარების სახით, სისხლითი ნათესაობის ნიადაგზე იყვნენ გაერთიანებული. გვაროვნული საზოგადოების დაშლასთან ერთად, ნათესაური კავშირი ადგილს უთმობდა ტერიტორიალურ ანუ სოფლის თემს, რომლის მთლიანობას მეზობლური ურთიერთობა ედო საფუძვლად. სოფლის თემში ოჯახს, რომელიც თავდაპირველად საოჯახო თემის სახით არსებობდა, აგრეთვე გარკვეული ადგილი ეჭირა. სოფლის თემმა გვაროვნული თემი შეცვალა, ზოლო საოჯახო თემი, რომელიც გვაროვნული თემის რღვევის პირობებში წარმოიშვა, რიგ ფუნქციას სოფლის თემშიც ინარჩუნებდა.

სოფლის თემის სტრუქტურის განვითარების თვალსაზრისით საყურადღებოა სვანური ხევის შიგნით ცალკე ჯგუფების სახით წარმოდგენილი მეზობელ სოფელთა გაერთიანებანიც, რომელთა შესახებ მასალები ძირითადად სადღესასწაულო შეკრების სახით იყო ჩვენამდე შემონახული. მათი თავდაპირველი

მის აღსანიშნავად. ერთ შემთხვევაში ვკითხულობთ: „რაიცა სასოფლო მიწა წყალსა იქით და წყალს აქეთ“ (პ. ი ნ გ ო რ ო ყ ვ ა, დასახ. ნაშრომი, 25), ზოლო მეორე შემთხვევაში „... რაც მართლდა და ცხადად საერთოდ და სასოფლოდ არ სჩანდეს“ (იქვე, 27).

ბუნება ეთნოგრაფიულ მონაცემებთან ერთად სვანეთის საისტორიო ძეგლები-დანაც ჩანს.

ხევის შიგნით მეზობელ სოფელთა გაერთიანების საფუძველზე შექმნილი ეს ლოკალური კავშირები ძირითადად შემდეგი სახელწოდებითაა დადგენილი: ბალსხემო სვანეთში — ლაკრან-ი, ბალქსემო სვანეთში — სიკვობ-ი და ქვემო სვანეთში — ლასკარ-ი.

აღნიშნული გაერთიანებანი წარმოადგენდა იმ თავდაპირველ ძირითად ბირთვს, რომლის საფუძველზედაც შემდეგში უნდა შექმნილიყო უფრო ფართო მოცულობის სოფლის თემი—სახელო გაერთიანების სახით. ჩვენ აქ არ ვჩერდებით დაწვრილებით ამ საკითხზე, ვინაიდან ის განხილულია სპეციალურ ნაშრომში¹.

სოფლის თემისა ანუ ხევის შიგნით არსებული საერთო საკუთრება სვანეთში სხვადასხვა სახით იყო შემონახული. საზიარო ნაკვეთს იქ ლ ა ლ ა რ ა ეწოდებოდა; საზიარო საკუთრებაში იმყოფებოდა ლალარა ლეკმალ ანუ ლალარა ლახე—საზიარო სათიბი, ლალარა ცხეკ—საზიარო ტყე, ლალარა ლაბლახ—საზიარო საბალახო და ბოლოს საზიარო მოხმარებაში მყოფი ხეხილიც.

ბესარიონ ნიქარაძის აღწერილობაში ვკითხულობთ: „სვანეთში სახნავი მიწა საერთო მფლობელობაში არ არის. საზოგადო, სასოფლო და სათემო მფლობელობაში არიან: სამწყემსური საძოვარი ადგილები, სათიბები მთებში და ზოგიერთი ტყეები. თვითთუღს წევრს საზოგადოებისას საზოგადო ადგილებში, — სოფლის — სასოფლოში და თემისას — სათემოში თანასწორი უფლება აქვს. საერთო ტყის, სათიბის და საბალახო ადგილების ხმარებას, სარგებლობას ერთიმეორეს ვერვინ დაუშლის“². როგორც ვხედავთ, საერთო მფლობელობაში ბესარიონ ნიქარაძე ასახელებს სათიბებს, საძოვრებს და ტყეებს. ს. ავალიანის მიხედვითაც საძოვრები და ტყეები სათემო მფლობელობაშია ნაგარაუდები, ხოლო სათიბები სრულიად ჯარა მოხსენებული, იქ ვკითხულობთ: „Общинного владения комитет не находит, хотя пастбищные, лесные угодья состояли в общем пользовании не только крестьян одного помещика, но целого селения: наем надсмотрщиков, пастухов, сторожей, устройство оросительных сооружений производились сообща целыми селениями“³.

¹ რ. ხ ა რ ა ძ ე. ტერიტორიულ-მეზობლური გაერთიანებანი სვანეთში, მსე, XII—XIII, თბ., 1963, 387—402.

² ბ ე ს ა რ ი ო ნ ნ ი ქ ა რ ა ძ ე. ისტორიულ-ეთნოგრაფიული წერილები. I, თბ., 115.

³ С. А в а л и а н и. Крестьянский вопрос в Закавказье, I, Од. 1912, 338.

ი. ივანიუკოვისა და მ. კოვალევსკის მიერ აღწერილ მოგზაურობაში, ავტორები სრულიად უარყოფენ საერთო მფლობელობას სათიბებზე, რაც იმიტითა გამოწვეული, რომ მათი ცნობები მხოლოდ ერთი რიგის სათიბებს ეხება — სოფლის შიგნით არსებულ სარწყავ სათიბებს, და სრულიად არ ითვალისწინებს მთის სათიბებს, რომელსაც თავისუფალი სვანი იხსენიებს ზემოთ მოტანილ ამონაწერებში. დასახელებული ავტორები წერენ: „Пахотная и сенокосная земля состоит в дворовой собственности; пастбища и луга которых избилие, составляют собственность обществ; сванеты не помнят, чтобы пахотная и сенокосная земля была когда-нибудь в общинном владении“¹.

ვ. ტეპცოვის მიერ მოცემულ აღწერილობაში საერთო მფლობელობიდან გამორიცხულია ტყეც, ის წერს: „В. общинном владении находятся только пастбищные места, нивы же и леса поделены между собой в частную собственность. Но и частная собственность идет в общее пользование, когда это нужно для интересов целого общества. Так например, гость принятый кем-либо из членов, считается гостем целого общества и угощать его должны целым обществом; в этом случае лицу, приютившему гостя, отпираются все частные житницы: он может брать для гостя, что угодно и сколько угодно“².

ჩვენს მასალების მიხედვით, მსგავსად თავისუფალი სვანის მასალისა, სათემო მფლობელობაში ძირითადად შედიოდა საძოვარი, გარკვეული რიგის, კერძოდ, ურწყავი სათიბი და ნაწილი ტყისა. იყო სხვა ხასიათის სათემო მფლობელობაც, რაზედაც ქვემოთ შევჩერდებით.

მთის საძოვრები შეადგენდა ნაწილობრივ სახევო და ნაწილობრივ სასოფლო მფლობელობას; იყო აგრეთვე ზოგან შემონახული ლაქრანის საზიარო მფლობელობაც³. ტყეებიც სხვადასხვა გვარად იყო დანაწილებული, როგორც სახევოდ, ისე სასოფლოდ, სასამხუბოდ და სახატოდ. სახნავი მიწები და სარწყავი სათიბები კი ოჯახების მიხედვით იყო დაყოფილი; ამავე დროს არსებობდა მცირე რაოდენობით ხატის მიწებიც, ე. წ. ლაბგარ დაბარ-ი (სიტყვასიტყვით — საბეგრო მიწები)⁴.

¹ В Сванетии. Из путешествия И. Иванюкова и М. Ковалевского, В. Е., 1886, т. V, кн. 8, 590.

² В. Тепцов. Сванетия, 43—44.

³ ლაქრან-ის მფლობელობის შესახებ, იხ. რ. ხ ა რ ა ძ ე, დასახ. ნაშრომი.

⁴ თავისებური იყო სვანეთში ბეგარ-ის საკითხი. ჩვენ მიერ შეკრებილი მასალიდან ჩანს, რომ გარდა საერთო სასვანეთო შებეგრებისა, რომელთა არსებობაც სახარების მინაწერებიდან

ამრიგად, საძოვრები, ნაწილი სათიბებისა და ტყეები შეადგენდა სხვადასხვა ხასიათის საზოგადოებრივი გაერთიანების საერთო მფლობელობას, ანუ ლალარა-ს, როგორც მას სვანები უწოდებენ.

მფლობელობის ისეთ სახეს, რომელიც ძირითადად განსაზღვრავდა საზოგადოების განვითარების საფეხურს, სახანავი მიწა და საქონელი წარმოადგენდა. სვანეთში, სოფლის თემის შიგნით ეს ორივე სახე ქონებისა საოჯახო მფლობელობას შეადგენდა, თავდაპირველად საოჯახო თემის მფლობელობის სახით წარმოდგენილს, ხოლო შემდგომ უკვე ინდივიდუალური ოჯახისათვის დამახასიათებელი კერძო საკუთრების სახით. მაგრამ ამ შემთხვევაში არანაკლები მნიშვნელობა ჰქონდა საძოვრებს, ნაწილს სათიბებისა და ტყეს, რაც სათემო მფლობელობაში იმყოფებოდა.

ლალარად ისეთი ტყე იყო დატოვებული, რომელშიც საშენ მასალას ჭრიდნენ, საწვავად გამოსაყენებელი ტყე კი ოჯახებად ჰქონდათ დაყოფილი. ის, ვისაც ლალარა ცხეც-ში ხის მოჭრა ესაჭიროებოდა, ნიშანს, ე. წ. „დღლს“-ს დაადებდა, დაჯვარავდა და შემდეგ მას ვერავინ მოჭრიდა; ყველა ცნობდა ერთიმეორის ნიშანს. ტყის მსგავსად არც საზიარო სათიბისა და ხეხილის განაწილება ხდებოდა. ვინც რამდენს მოიპოვებდა თავისი გამრჩე შრომით, — იმდენს მოხმარების უფლებაც ჰქონდა. ლალარა ლეჭმალ-ის მოსათიბად ყველანი ერთად მიდიოდნენ. ოჯახს, რომელსაც შეეძლო მეტი მუშახელი გამოეყვანა, მეტ

აშკარად ჩანს, თითოეულ თემს შედარებით ძლიერი თემი ბევრავდა. ამ თემებს შორის შემდეგში კეთილი ურთიერთობა მყარდებოდა, მაგრამ ერთი მეორისადმი გარკვეულ დაქვემდებარებას ეს გარემოება მაინც არ გამოიწიხავდა. ბეგვრ-ის დადება უფრო ხშირად არაპირდაპირი გზით ხდებოდა და ხატის სახელით სრულდებოდა. ერთი თემი მეორეს თავისი ხატის მეხეგრედ იხდიდა და დაბეგრილი თემისაგან მეორე თემის დაბეგვრა ხშირად დიდ მანძილზე მდებარე თემებს შორისაც ხდებოდა. ასე მაგალითად, კალას თემის მიერ იბეგრებოდნენ ქვემო სვანეთში მდებარე ჩოლურისა და ლაშხეთის თემები. ჩოლურის თემის, სოფ. ტეიბი-ის ერთი ნაწილი „ლავარჯან“ დღესაც ლეგვრ-ად (საბეგროდ) იწოდება. ბეგვრ-ს მთელი ტეიბი-ის მოსახლეობა აღდგომა დღეს ღვინით უხდოდა კალას თემს. აქ ჩამოთვლილი ბეგვრ-ის სახეები, რა თქმა უნდა, განსხვავდება იმ ბეგარისაგან, რომელიც ქვემო სვანეთში უკვე ფეოდალური საზოგადოების განვითარების შემდგომ ჩნდება და ეთნოგრაფიულ სინამდვილეში იჩენს თავს. ასეთი იყო მაგალითად, ლაშხეთის თემზე დადებული გარკვეული სახის ნივთიერი გადასახადი და ი ა ნ ა ბ ე გ ვ რ. სოფ. ლეჯთან დღესაც არის შენარჩუნებული ძველი ციხის ნანგრევები, სადაც, გადმოცემით, დადიანს მეციხოვნენ — მეცხენანტ ჰყოლია დაყენებული. იქვე შემონახულია სასწორზე დასადები საწონი ქვაც, რომლის მიხედვით იზომებოდა ლაშხეთის თემის თითოეული ოჯახისათვის სავალდებულოდ გადასახდელი ხორცის რაოდენობა. ამასთან ერთად დადიანა ბეგვრ-ში უნდა გადაეხადათ სანთელი 10—15 კგ წონისა, სკურ (მოქსოვილი კანადი) ზომით 4—5 მკვდი (მკლავი) და 5—6 გასროლის ტყვია-წამალი.

მოთიბულსაც მოითანდა. თავის მოთიბულს თითოეული ოჯახი ცალკე შეინახავდა და ზამთრამდე იქ ტოვებდა. ლალარა ლაბლახ-ს საზოგადოდ ხმარობდნენ როგორც თავისი საქონლის საბალახოდ, ისე გასაქირავებლად. საბალახოში მიღებულ ქირას ჩვეულებრივად სათემო პურობისათვის იხმარდნენ და ამით არაყსა და ყვიყს (საკლავს) ყიდულობდნენ.

სამეურნეო საქმიანობის ორგანიზაციის სფეროში განსაკუთრებული ადგილი ეჭირათ ხერსთავეებს, რომელთაც პერიოდულად ირჩევდა ხევში შემავალი ყოველი სოფელი; მნიშვნელოვან მომენტს წარმოადგენს თვითონ ხერსთავეის არჩევის წესიც. როგორც ეთნოგრაფიული მასალიდან ჩანს, მართალია, ყოველ სოფელს ხერსთავეების წინასწარ განსაზღვრული რაოდენობა უნდა მოეცა, მაგრამ ეს ხერსთავეები მორიგეობით და სხვადასხვა გვარიდან უნდა ყოფილიყვნენ ამორჩეულნი.

ხერსთავეის ერთ-ერთ ძირითად ფუნქციას შეადგენდა ხალაგის¹ გახსნა-დაკეტვის წესების დაცვა და ამ წესების დამრღვევთა დაჯარიმება. საამისოდ, ვადების დაწესების უმაღლეს ყოველ ოჯახს ხერსთავეისათვის უნდა ჩაებარებინა გარკვეული ფასის მქონე რაიმე სასოფლო-სამეურნეო იარაღი, რასაც სვანები უწოდებენ წინდარ-ს. წინდარი უბრუნდებოდა მეპატრონეს ხალაგის გახსნისთანავე, გარდა იმ შემთხვევებისა, როდესაც წინდარის მეპატრონის საქონელი, ზემოთ აღნიშნული წესის დარღვევის შედეგად, ნათესს დააზიანებდა, რასაც სვანურად ნავარ ეწოდება. ნავარის დროს დამნაშავეს უნდა გადაეხადა ზარალის ღირებულება, წინააღმდეგ შემთხვევაში ეს ზარალი წინდარით დაიფარებოდა.

ხერსთავეის მეორე ფუნქციას შეადგენდა სათიბების მორწყვის თანაბრობის უზრუნველყოფა. მორწყვას საამისოდ არჩეული პირები მორიგეობით აწარმოებდნენ. ერთი და იგივე არხი მრავალი სხვადასხვა გვარის ოჯახის სათიბს რწყავდა. გამორიცხული არ იყო მორწყვის რიგის მიკერძოებით დარღვევა, რაც მკაცრი კონტროლის დაწესებას მოითხოვდა.

ასევე დიდი ადგილი ეჭირა ხერსთავეის საქმიანობაში სახევო და სასოფლო სათიბების ექსპლუატაციის ორგანიზაციასაც. ამ მიზნით წესდებოდა ერთი გარკვეული დღე, როდესაც საზოგადო სათიბზე თითო ოჯახიდან თითო მთიბავი გა-

¹ სვანეთში არსებული პრაქტიკის მიხედვით სხვადასხვა ოჯახთა მფლობელობაში მყოფ ნაკვეთებს საერთო ღობე უკეთდებოდა, ამ ღობეში დატოვებულ გასასვლელს ეწოდებოდა ხალაგი. ტერმინთან ხალაგი // ალაგი, შდრ. Н. М а р р. Извлечение из сванско-русского словаря, 2.

დიოდა, მიუხედავად იმისა, თუ რამდენი წევრი იყო ოჯახში და რა საქონელი ჰყოფდა მას.

მაგრამ ხევის ამ საერთო ინტერესების მთლიანობასთან ერთად, ადგილი ჰქონდა ინტერესების წინააღმდეგობასაც. ეს ეხება პირველყოფლისა იმ ოჯახებს, რომლებიც სხვადასხვა ნათესაურ გაერთიანებებს ეკუთვნოდნენ, მაგრამ ერთ სოფელში ბინადრობდნენ მეზობლად და ამდენად საერთო ინტერესებით იყვნენ გაერთიანებულნი. ჩვენ აქ არ შევუდგებით გვაროვნული ყოფის იმ მრავალრიცხოვანი გადმონაშთების აღნუსხვას, რომელთაც XIX ს-მდე მიიღწიეს, და კერძოდ, პატრონიმიულ გაერთიანებებს, რომლებიც სვანეთში ლამხუბ-ები-სა, თუ სამხუბ-ების სახით იყო წარმოდგენილი და ტერიტორიალური გაერთიანების შიგნით ჯერ კიდევ გარკვეული მნიშვნელობის მქონე საზოგადოებრივ ინსტიტუტებს წარმოადგენდნენ¹. აღვნიშნავთ მხოლოდ სისხლმემკისხლეობის პრაქტიკას, რომელიც პოლიგენური განსახლების პირობებში მეტად თავისებურ სიტუაციას ქმნიდა და გამოხატულებას პოულობდა ერთის მხრით ნათესაური გაერთიანების, ხოლო მეორე მხრით ტერიტორიული მთლიანობის ინტერესთა აბსოლუტურად უკომპრომისო დაპირისპირებაში. იგივე უნდა ითქვას იმ მრავალრიცხოვანი კონფლიქტების შესახებ, რომლებიც სახნავ-სათიბი მიწების მფლობელობასთან იყო დაკავშირებული, რადგან ხშირად გადმოცემა ინახავდა წარმოდგენას ამა თუ იმ ნაკვეთის საერთო მფლობელობაში ყოფნის შესახებ, ხოლო პრაქტიკა ამ ნაკვეთების გამოყენებისა საოჯახო საკუთრების პრინციპს ემორჩილებოდა. ამ რიგის წინააღმდეგობათა მოგვარება მხოლოდ ისეთ მმართველობას შეეძლო, რომელიც ამა თუ იმ ნათესაური გაერთიანების ინტერესებზე მაღლა დადგებოდა და შეძლებდა დროის შესაფერისი სამართლიანობის ფარგლებში დაეკმაყოფილებინა ხევში გაერთიანებულ ოჯახთა ინტერესები, მიუხედავად ამ ოჯახების გვარობრივი კუთვნილებისა.

სწორედ ამიტომ, ხევის მეურნეობრივი საქმიანობის ორგანიზაციის ძირითად ამოცანას ამ კონკრეტულ-ისტორიულ ვითარებაში შეადგენდა ცალკეულ ნათესაურ გაერთიანებათა სეპარატული ინტერესების ალაგმვა და მთლიანად ხევის კოლექტივის სამეურნეო ცხოვრების ნორმალური პირობების შექმნა. და თუ მივიღებთ მხედველობაში, რომ XIX ს-ის მთელს მანძილზე ზემო სვანეთში ხევში შემავალი ოჯახების განსახლება და საოჯახო საკუთრებაში მყოფი სამეურნეო ნაკვეთების განლაგება შეესატყვისებოდა მეზობლურს და არა

¹ დაწვრილებით სვანური ლამხუბ-ისა ანუ სამხუბ-ის შესახებ იხ. რ. ხარაძე. დიდი ოჯახის გადმონაშთები სვანეთში, თბ., 1939, 17—41.

~~უკანა~~
~~452~~

ნათესაურ პრინციპს, სახეგო მმართველობის აპარატის ეს ძირითადი ამოცანა საესეებით გასაგები გახდება — ეს უნდა ყოფილიყო სამეურნეო საქმიანობის ისეთი ორგანიზაცია, რომელიც საესეებით უპასუხებდა ტერიტორიული თემის ინტერესებს.

მაგრამ ცალკეულ შემთხვევებში, როდესაც ნათესაური და ტერიტორიული ინტერესების დაპირისპირება არ სვამდა ალტერნატივას — ხევი ან ნათესაური გაერთიანება, როდესაც ეს წინააღმდეგობა არ ემუქრებოდა ხევის მთლიანობას ან და მის მიმართ ნეიტრალური იყო, სახეგო მმართველობის აპარატი დათმობაზე მიდიოდა. ამას კი ადგილი ჰქონდა პირველყოვლისა ზედნაშენურ მოვლენათა სფეროში (სასაფლაოს განაწილება გვარის მიხედვით და სხვა) და განსაკუთრებით სისხლ-მესისხლეობის ინსტიტუტთან დაკავშირებულ საკითხთა სფეროში, რომლებიც, შეიძლება სწორედ ამიტომ, სახეგო მმართველობის კომპენტენციას არ შეადგენდა და ყოველი ცალკეული შემთხვევისათვის არჩეული მოგვარების საშუალებით წყდებოდა.

ამგვარად, სვანების სამეურნეო ცხოვრების მთავარი მიმართულება, რომელშიც მესაქონლეობა მნიშვნელოვან როლს ასრულებდა, განსახლების ძირითადად პოლიგენური სქემა და ამის შესაბამისი გეგმა სამეურნეო ნაკვეთების განლაგებისა, მეურნეობრივი საქმიანობის ისეთ ორგანიზაციას მოითხოვდა, რომელიც შეძლებდა ხევში შემავალი მრავალგვაროვანი ოჯახების სასიცოცხლო მოთხოვნილებათა მეტ-ნაკლები თანაბრობით დაკმაყოფილებას იმისდა მიუხედავად, თუ რომელ გვარეულობას ეკუთვნოდა ეს ოჯახი, და ხშირად ამ გვარის ინტერესების საწინააღმდეგოდ. შესაბამისად ზემოთ დასახელებული მოთხოვნისა, სამეურნეო საქმიანობის ორგანიზაცია და შესატყვისი მმართველობის სისტემა ტერიტორიული გაერთიანების აშკარად გამოვლენილი ნიშნებით ხასიათდებოდა. ეს კი საესეებით უპასუხებდა იმ ძირითად მხარეებს, რომელიც სოფლის თემს ახასიათებდა.

სვანურ ხევ-ს ჰქონდა თავისი სახალხო კრება, რომელსაც ლუზორ ანუ ლალხორ ეწოდებოდა. ამ კრებას ხალხისაგან ამორჩეული მახეში მართავდა.

როგორც ამას ბესარიონ ნიჟარაძე აღნიშნავს, — მახეში-ს ხევი ირჩევიდა უფადოთ და თუ იგი საზოგადოებისათვის მოსაწონი გამოდგებოდა, ეს თანამდებობა მას ღრმა მოხუცებულობამდე შერჩებოდა. უფარგის მახეში-ს კი მაშინვე გამოსცვლიდნენ.

ბესარიონ ნიჟარაძე იქვე წერს: „არჩევა მახეშისა მოხდებოდა ყოველთვის ერთს აღნიშნულს ადგილს, რომელსაც სხვადასხვა საზოგადოებაში სხვადასხვა სა-

ხელს უწოდებდნენ, ერთი „ლალხორ“, მეორე „სვიფ“ და მესამე „სახევ“ (საქართველოს სკანეთში)¹.

დიმიტრი ბაქრაძე ამის შესახებ შემდეგს წერდა: „В Сванетии общественные дела решаются миром. Так например: общему приговору подлежат суждения о постройке дорог и мостов, о ремонте или покрышке церквей и о взыскании, или штрафах существующего порядка в гражданских и религиозных делах. Всякий раз когда требуется созвать деревню, обязанность эту исполняет выборный старшина. Совещания бывают на площадях и по близости церквей... Дела решаются большинством голосов. Спорные дела частных лиц разбираются словесным судом медиаторов, которые выбираются тяжущимися сторонами из людей разумных и добросовестных“².

სათემო შეკრებილობათა წარმოებისა, არჩევისა და მისი უფლებების შესახებ ჩვენ მოგვეპოვება ბესარიონ ნიჟარაძის მეტად მნიშვნელოვანი შემდეგი სახის აღწერილობაც:

„აქვე იკრიბებოდა საზოგადოება,—წერს თავისუფალი სვანი,—ყოველთვის, როცა ყრილობის შესახები რაიმე საქმე იქნებოდა. ჯერ მივიდოდა ერთი რომელიმე წევრი საზოგადოებისა, დაუკრავდა ბუკს (საყვირი) ხალხის შესატყობინებლად. მაშინვე ყველანი შეიმოსებოდნენ საგარეო და სადღესასწაულო ტანისამოსით და შეიარაღებულნი წარემართებოდნენ დანიშნულს ადგილს. აქვე წარმოსდგებოდა სამახვმოო პირი, რომელიც ხალხს ჯერ უწინდელის მახვმის სიტოცხლეშივე ჰყავს ნაგულვები სამერმისო მახვმის მოადგილედ“³.

მახვმის უფლებები შეზღუდული იყო საერთო ყრილობით, რომლის ერთ-ერთ ფუნქციას მახვმის წინადადების დამტკიცება თუ უარყოფა შეადგენდა. „ყოველ საზოგადო საქმეში,—წერს თავისუფალი სვანი,—მახვმი ჯერ დაეკითხებოდა გამოცდილ და სარწმუნო კაცებს და მათებურად დადგენილს მოსახრებას და გადაწყვეტილებას იგი წარუდგენდა საზოგადო ყრილობას. მოახსენებდა რა საზოგადო ყრილობას საქმის გარემოებას, მახვმი წარმოსთქვამდა თავის შეხედულებასაც და დადგენილებას, თუ ეს ყრილობას მოეწონებოდა, ბევრის აწონ-დაწონის შემდეგ დაამტკიცებდა, თუ არა და დადგენილებას შესცვლიდა ან მთლად, ან რამდენადმე.

¹ ბესარიონ ნიჟარაძე. ისტორიულ-ეთნოგრაფიული წერილები, I, თბ., 1962, 90.

² Д. Бакрадзе. Сванетия, 54—55.

³ ბესარიონ ნიჟარაძე. ისტორიულ-ეთნოგრაფიული წერილები, I, თბ., 1962, 90.

ჩხთხოშყე
მ. ჯ. მკერდო
ხალხი
სოფ. სოფ.

მახვშის ჰქონდა უფლება, რომ სახალხო ხანგრძლივის დღესასწაულობის დროს, როცა ხალხში მთვრალობის გამო ჩეხა-კვლა და სხვა უწყსობა ხშირად ხდებოდა, — მაშინ ყველასთვის იარაღი აეყარა. აპყრიდა და დღესასწაულის გათავების შემდეგ ყველას კუთვნილებისამებრ დაუბრუნებდა“¹.

ასეთია სახევო ყრილობის ხელმძღვანელის უფლებები თავისუფალი სვანის მიერ მოცემულ აღწერილობაში.

მახვში-ს უფლება-ვალდებულებანი ოფიციალურად, თითქმის შეცვლილი იყო იმის შემდეგ, რაც უკვე შემოღებული იყო ბოქაულის თანამდებობა სათანადო გასამრჯელოს — 300 მანეთის წელიწადში დანიშვნით.

ეგნატე გაბლიანი ამის შესახებ წერდა: „ამირაჯიბის შემდეგ სვანეთის ბოქაულად დანიშნულ მამაცევისა და რ. ჯორჯაძის დროს მდივანბეგების სახელით მონათლული სვანეთის მახვშიები თანდათანობით კარგავენ თავის მნიშვნელობას და 1860 წ. მათი ძალაუფლება გადადის უკვე მთავრობის მიერ დანიშნულ მამასახლისის ხელში“². მართალია, მომხდარი ოფიციალური ღონისძიებანი ცვლიდნენ თემური მმართველობითი სისტემის არსებულ წესებს, მაგრამ მათ მაინც ვერ შეძლეს მთლიანად ამოეფხვრათ ხალხურ ზნე-ჩვეულებაზე დამყარებული თემური გაერთიანების დამახასიათებელი ძირითადი მხარეები. საყურადღებოა ამ მხრივ, როგორც ოფიციალური დოკუმენტები, ისე ცხრაასიანი წლების მოგზაურთა მიერ დადსტურებული სვანეთის შინაური ცხოვრებისათვის დამახასიათებელი ფაქტებიც. ასე მაგალითად, ა. დოლგუშინი თავის მოგზაურობის აღწერისას გადმოგვცემს შემდეგს: „Старик хозяин говорит, что отдавшись под покровительство России, они в сущности сохранили все свое. На самом деле оно так и есть. Законные сельские старшины, утверждаемые русскими властями, не имеют во внутренней жизни сванов никакого значения, и обыкновенно все дела решаются, как и прежде, выборными народом лицами“³.

უაღრესად მნიშვნელოვანია ის ოფიციალური ცნობებიც, რომლებიც გარკვეულად მიუთითებენ იმაზე, რომ სათემო მმართველობითი სისტემა შემდგომაც განაგრძობდა სვანეთში არსებობას. ს. ავალიანი წერს: „Сванетия управлялась через агента русской власти пристава Сванетии, но фактически она сохранила целиком свое обычное право, попытки изменения его по-

¹ ბესარიონი ჯორაძე. ისტორიულ-ეთნოგრაფიული წერილები, I, თბ., 1962, 92—93.

² ეგ. გაბლიანი. თავისუფალი სვანეთი, თბ., 1927, 86.

³ А. Долгушин. Через Сванетию к Эльбрусу, 157.

стоянно сопровождалась отчетливо выраженным неудовольствием населения“. . . და შემდეგ იქვე ნათქვამია: „Кроме пристава „с номинальной властью“ из местных уроженцев князей, Сванетия не имела органы, управления¹.

მალაფეევის მიერ 1875 წელს შედგენილი წერილებიდანაც იგივე სურათი ვლინდება. აქ ავტორი პუნქტების მიხედვით ჩამოთვლის არსებულ მდგომარეობას და წერს:

„1) Местное сельское самоуправление выражалось только в выборе должностных лиц; но по заявлению сих последних и собственному сознанию крестьян никто им не подчинялся.

2) К сельскому суду обращаются весьма редко, а когда и обращаются, то сторона недовольная решением, не подчиняется ему.

3) Ни одно уголовное дело, возбужденное с 1869 года, не решено судом. Все обвиняемые находятся на свободе.

4) Подати взимаются (?) с большим трудом несмотря на то, что были установлены в ничтожном размере“².

საყურადღებო ცნობები მოეპოვება თავისუფალ სვანს ხევის წევრების ურთიერთდამოკიდებულების შესახებაც. „თუ ვისმე სახლკარი და ჭირნახული დაეწვოდა, — წერს ავტორი, — საზოგადოება აძლევდა დაზარალებულს ოჯახს, გარდა წვრილმანის შემწეობისა, კომლიდან თვითონ ჩაბანად ნამუშევარს. სახლის ამშენებელს საზოგადოება მუქთად მოუტანდა საშენ მასალას: ხეს, ქვას, კირსა და სილას... როცა ამშენებელს ნადი დასჭირდება, საზოგადოება უარს ვერ იტყვის, თუ შემთხვევა მოიტანს, საზოგადოება თანასწორად იხდის საზოგადო მტრისადმი საზღაურს. საზოგადოება იწყნარებდა გაჭირებულს მხვეწწელს, როგორც თავის საზოგადოებისას, ისე სხვა საზოგადოებისას და ქვეყნისას. საზოგადოების მოვალეობაა რჩენა უთვისტომო, უნათესაო მოხუცთა; დავრდომილთა და გლახაკთა“³. ამას ყველაფერს ხევის სახალხო მმართველობა განაგებდა.

სათემო ყრილობის შესახებ თავის ნაშრომში ევანტე გაბლიანიც ასევე წერს. ის აღნიშნავს, — რომ სათემო კრებას „თავისი მახვშის თავმჯდომარეობით გამოჰქონდა დადგენილება ერთი მოსახლის ან რამოდენიმე კომლის ლოპყრე — აყრისა და თემიდან გაძევების შესახებ, მას შეეძლო ცეცხლითა და მახვილით მოსა-

¹ С. А в а л и а н и. Крестьянский вопрос в Закавказье, II, Одесса, 1913, 46.

² ა. კ-ლი, გლეხთა შეიარაღებული აჯანყება სვანეთში, საისტორიო მოამბე, I, თბ., 1945, 149.

³ ბ ე ს ა რ ი ო ნ ნ ი ქ ა რ ა ძ ე. ისტორიულ-ეთნოგრაფიული წერილები, I, 116.

ხლის განადგურება, უძრავი და მოძრავი ქონების ჩამორთმევა საზოგადოების ფონდში გადასაცემად, დამნაშავეების სიკვდილით დასჯა და სხვა...¹. შემდეგ მის მიერვეა ჩამოთვლილი ყველა ის მომენტები საზოგადოების ცხოვრებისა, რომელთა შესახებ სათემო ყრილობას უნდა მსჯავრი გამოეტანა, როგორც მაგალითად: მეზობლებზე თავდასხმა, მეზობლებთან კეთილი ურთიერთობის დამყარება, წორ-ის მიღება და გადახდა, ავი სენის შემოშტანთა მიმართ ღონისძიებათა გატარება და სხვა, თემიდან გამოქცეულის შემოკედლება, სათემო მიწების საერთო სარგებლობის მოწესრიგება, ნიხრის დადგენა საქონელზე, ქურდობის შემთხვევაში ღონისძიებათა მიღება, ქალის მრუშობის შემთხვევაში დამნაშავეთა დასჯა, ბაბის დათხოვნა, თემის პირის გამტეხთა დასჯა, მოძალადე თავადისადმი დამხმარის დასჯა და სხვა².

საყურადღებოა, რომ XIX საუკუნის II ნახ. და XX საუკუნის ავტორთა მიერ მოცემული აღწერილობანი დასტურდება ადრინდელი სვანური საისტორიო ძეგლებით. XIV — XV სს. სვანური ხევის შესახებ არსებული წერილობითი დოკუმენტები წარმოადგენს ისეთ საბუთებს, რომელშიც ხევის გამაერთიანებელი ყველა ეს მომენტი თვალნათლივ მქლავნდება.

ასეთია მაგალითად, „დაწერილი ქუეყნისა სამაგრობელი ერთობილისა სეტისა ჭევისა“, სადაც ნათქვამია, რომ ხევი უნდა წარმოადგენდეს ერთ მთლიან გაუტეხელ ძალას. ამ დოკუმენტს სრული სახით ჩვენ აქვე მოვიყვანთ:

„ქ/სეტისა მთავარ მოწამისა თავზდებობითა და შუვა მდგომლობითა დაუწერეთ და დაუდევით დაწერილი ესე ჩვენ სეტისა ჭეუმან ერთობილმან ერთმანერთისა ნდომითა და დამოწმებითა, ამა პირსა ზედა: რომელმანც გარეგანმან კაცმან საუსამართლოდ საუ¹ — — — უროდ დაგვიჭიროს, ვისითა მიზეზითა იყოს, პირი იგი 'კაცი' [იყოს], ვირემდისაც შეიძლოს; რაი იმ კაცსა არ შეიძლოს მ¹ისითა¹ მ [— — —] [— — —] 'საგელო' ერთსა ოდ(ენ) არ გარდავატდევირთ, ქვეყანამან გ[არ] 'დავი' ჯაღოთ. აწ დღესა და დღისაგან წაღმა რომელმანც [კაც] მან და 'თ' ემმან ესე დაწერილი გავგიტეხოს და შე[გვიშალოს — — — სეტისა მთავარ მოწამისაგან] და მისისა ზღვრისაგან გამოსრულ იყოს იგი კაცი 'და მის' [ი] თემი მისითა ნდომით სიტყვა უთქმელად.

ამისა გათავებ¹ისა თავზდებად დავიწერია ზეით ღმერთი, მთავარ მოწამეს¹ [ეტისა], კაცთაგან — ქვეყნის ჩენილნი.

¹ ე. გ ა ბ ლ ი ა ნ ი, თავისუფალი სვანეთი, თბ., 1927, 65.

² იქვე.

მე კილამოშელსა დამიწერია¹.

ის ოჯახი, რომელიც საზოგადოების მიერ დადგენილ წესებს არღვევდა და ამით საზოგადოების წევრებს ზიანს აყენებდა, სოფლისა თუ ხევის სასარგებლოდ საურავის სახით ჰიზარ-ს იხდიდა.

ჰიზარ-ი თავისებურ ვალდებულებათა სისტემის აღმნიშვნელია სვანეთში, რომელიც მმართველობის ხასიათსაც არკვევს და იმ დროს არსებული სვანური ჩვეულებითი სამართლის განვითარების მაღალ დონეზე მიუთითებს.

საყურადღებო ცნობებს შეიცავს ამ მხრივ, როგორც ეთნოგრაფიული მასალა, ისე ზემოთ მოტანილი სახარების XIV—XV საუკუნის მინაწერები².

სოფლის საერთო შესაქრები ადგილის გარდა, რასაც ჩვენ ზემოთ შევხებით, ყოველდღიური საზოგადოებრივ-ეკონომიური ცხოვრების მართვა-გამგეობაში თავს იჩენდა ასევე სოფლის შიგნით არსებული ახლო მეზობლების გაერთიანება. ამ მეზობლების თავშესაქრებ ადგილს ლანყავ ეწოდებოდა (შდრ. სალყა-ბოს, ოღირღალს და სხვა).

სვანური ლანყავ-ი სოფლის მუდმივად მოქმედ შესაქრებ ადგილს წარმოადგენდა, სადაც კაცები, ჩვეულებრივ, თავისუფალ დროს ატარებდნენ და ამასთან ერთად, ხელით გარჯასაც ეწეოდნენ. ამავე დროს აქ ხდებოდა საგანგებო შეკრებაც სოფლის საჭირგარამო საკითხების გადასაწყვეტად; არ იყო აღკვეთილი ლანყავ-ზე ქალების დასწრებაც. ამ მხრივ ლანყავ-ი განსხვავდებოდა იმ საკრებულოებისაგან, რომლებიც დამოწმებულია, როგორც სხვა ქართველ მთიელებში — ხევსურული საფეხნოსი, მოხეური ერობისა, თუშური საანჯმოსი, რაჭული სანახნოსი, და ლაზური ღარღალაშა-ს სახით, ასევე მეზობელ მთიელებში დადგენილი დიდოური ვუდიკანისა, ოსური ნიხასი-ისა, ინგუშური ფელასა და ბალყარული ნიღაშ-ისაგან.

ლაჯორის მსგავსად ლანყავ-იც იმ დიდი ტრადიციის მქონე იყო, რომელმაც თავისი არსებობა ფეოდალური საზოგადოების დროსაც გადმონაშთის სახით შეინარჩუნა. ოფიციალური ხელისუფლება შემდგომ ხანებშიც ცდილობდა, რომ თავისი ძალაუფლება ამ საკრებულოების შუალობით განეხორციელებია, რაც თავისი მხრიდან ხელს უწყობდა ამ გადმონაშთების შენარჩუნებას. სვანეთის სახალხო მმართველობისათვის დამახასიათებელი იყო ტერიტორიალურ საფუძველზე შექმნილი ლოკალური კავშირები: ერთობილ ხევში შემავალ ცალ-

¹ ბ. ი ნ გ ო რ ო ყ ვ ა, სვანეთის საისტორიო ძეგლები, II ნაკვ., თბ., 1941, 44.

² დაწვრილებით ამის შესახებ იხ. რ. ხ ა რ ა ძ ე. სახალხო მმართველობის სისტემა სვანეთში. მსე, თბ., 1953, ნაკვ. VI.

კეულ ხეგებისა, მეზობელ სოფლებისა და სოფლის შიგნით ცალკეულ უბნებში — უახლოესი მეზობელი ოჯახებისა. თითოეულ მათგანს თავისი გამაერთიანებელი ცენტრი გააჩნდა, სადაც მათი შეკრება იმართებოდა და ცალკეული საკითხებიც წყდებოდა.

ის გარემოება, რომ ლანყავ-ის უფლებები ქვემო სვანეთს უფრო თვალსაჩინოდ შემორჩა უკანასკნელ ხანამდე, ვიდრე ეს, მაგალითად, ბალსზემო სვანეთისათვისაა დამახასიათებელი, შესაძლებელია აიხსნას სწორედ ქვემო სვანეთში სათემო საკრებულოების ლაჯორისა და ასევე ლასკარის საზოგადოებრივი მნიშვნელობის შესუსტებით. ქვემო სვანეთისა, ისევე როგორც ბალსქვემო სვანეთის სამთავროებად გახდომისა და იქ ოფიციალური წარმომადგენლის დანიშვნის შემდეგ, ლაჯორ-ის მნიშვნელობა სუსტდებოდა და კნინდებოდა. მოხელეები მაინც ზღუდადდნენ კრების იმ სახით მსვლელობას, როგორც ეს მანამდე არსებობდა. ლანყავ-ი კი შედარებით თავისუფალ შეკრებას წარმოადგენდა, რომელიც უფრო მეტად იყო ხალხის ყოველდღიურ ცხოვრებასთან ორგანიზულად დაკავშირებული. ლანყავ-ი ხელმძღვანელობდა სოფლის შიგნით მეურნეობის სხვადასხვა საქმეებს: ხვნა-თესვისა, თიბვისა და მწყემსობისა, იმისდა მიუხედავად, რომ სახნავ-სათესი და სათიბი კომლობრივ მფლობელობაში იმყოფებოდა. ყველა ამ სეზონური სამუშაოების დაწყება-გათავების საქმეს ქვემო სვანეთში ლანყავ-ი ხელმძღვანელობდა, ხოლო ბალსზემო სვანეთში ლაკრანი და ლაჯორ-ი. თუმცა აქვე უნდა შევნიშნოთ, რომ ლანყავ-ის მნიშვნელობა დიდი იყო უშკულის აბუასდშიც ანუ თემში, რომელიც ამავე დროს ყველაზე დიდ ხანს ინარჩუნებდა თემურ მმართველობას და დამოუკიდებლობას.

ქვემო სვანეთის სოფლების მსგავსად, უშკულშიც¹ ლანყავ-ი უბნების მიხედვით ეწყობოდა, და, როგორც წესი, ლაგდებოდა სოფლის გზა-ჯვარედინებზე, ხშირად რომელიმე სახლის კედლის გასწვრივ ქვებზე. ეს თავყრილობა ყოველდღიურად იხილავდა თავისი თითოეული წევრის მოქმედებას, აფასებდა მას, აძლევდა სათანადო რჩევა-დარიგებას და აფრთხილებდა თავის წევრს სოფლის პირის გატეხისაგან. პირის გამტეხნი, ერთის მხრივ, ისჯებოდნენ საურავის, ანუ ნაიბარის გადახდით, რაც სოფელსავე ხმარდებოდა. მაგრამ, ამავე დროს, სოფელი იმაზედაც ზრუნავდა, რომ ნაიბარ-ში მიღებული საკლავითა და სასმელით

¹ უშკულში ყველაზე კარგად შემონახულ ლანყავ-ებს ჩვაბიან-ისა და ჩაეაშ-ის ე. წ. ნესგვინ-ი და ჩვიბრი წარმოადგენს, რომელთაგან უკანასკნელი უფრო გართობისა და მომხდარი ამბების ერთიმეორისათვის გასაზიარებელი თავშესაყარი ადგილი იყო, ხოლო პირველში კი ხალხი სამეურნეო თუ სხვა რამ სასოფლო საქმეების გადასაწყვეტად იკრიბებოდა.

დამნაშავესათვის პატიება გამოეთხოვა. უშკულ-აბუსტ-ის სხვა თემებისაგან გამოცალკეება და კარჩაკეტილობა, რაც აგრეთვე ხევის ლოკალურ ეგზოგამიურობაშიც მდგომარეობდა, გამოწვეული უნდა ყოფილიყო მის გარშემო არსებული ფეოდალური ურთიერთობისა და ბალსხემო სვანეთში ვარგების პრეროგატივისაგან თავის დაცვით.

მფლობელობის სახეებით უშკულ-აბუსტ-ი არ განსხვავდებოდა სხვა ბალსხემო ხეებისაგან, სადაც ასევე არ იყო ფეოდალური საკუთრება განვითარებული. აქაც უნდა აღინიშნოს სხვადასხვა სახის სათემო მფლობელობის ნიშნები. ყველაზე მაჩვენებელია ამ მხრივ სათემო მფლობელობა სათიბებზე, რომელიც წარმოდგენილი იყო საერთო საუშკულო ანუ აბუსტ-ის მფლობელობის სახით, შემდეგ სასოფლოსი, სამხუბ-ისა და საოჯახოსი. ეს უკანასკნელი ძველად საოჯახო თემის მფლობელობას წარმოადგენდა. სახნავი მიწები საოჯახო მფლობელობაში იმყოფებოდა, ხოლო საძოვრები, როგორც სათემო, ისე სასოფლო კუთვნილებას შეადგენდა, ყველაფერ ამას კი ხევი განაგებდა.

2. „ვარგ“-ის საპითხისათვის სვანეთში

XIX ს-ის დამდეგისათვის სვანეთი წარმოადგენდა ფეოდალური საქართველოს ნაწილს, მაგრამ, ზემოთ არა ერთგზის აღნიშნული გარემოების გამო, მისი სხვადასხვა კუთხე საზოგადოებრივ-ეკონომიური განვითარების სხვადასხვა ნიშანს ატარებდა. შემთხვევითი არ არის, რომ XIX ს-ის ორმოციანი წლების ერთი საბუთი ქვემო სვანებს უწოდებდა „მორჩილებს“, ბალსქვემოურებს — „ნახევრად მორჩილებს“, ხოლო ბალსხემოურებს — „ურჩებს“ (შესაბამისად: „покорные“, „полупокорные“, „непокорные“)¹. ყველაზე თვალნათლივ ეს გარემოება მოჩანს საგლეხო რეფორმასთან დაკავშირებულ მასალაში, საკუთრივ საგლეხო რეფორმის ჩატარების კონკრეტულ პირობებში, მაგრამ ნამდვილი ვითარების დადგენას აქაც რიგი გარემოება ართულებს. მათ შორის პირველია რუს მოხელეთა მიერ საქართველოს მთიანეთისათვის უცხო სოციალური ტერმინოლოგიის გამოყენება და არ ცოდნა იმ სპეციფიკური შინაარსისა, რომელსაც სდებდა მოსახლეობა სვანეთში შემოტანილ წოდებრიობის ზოგად ნომენკლატურაში, თუ ამავე რიგის ადგილობრივ ტერმინებში.

ქვემო სვანეთში საგლეხო რეფორმა იმავე დროს და იმავე პირობებში ჩატარდა, როგორც სამეგრელოში. სარეფორმო მასალის წინასწარი შესწავლის შე-

¹ ЦГВИА, ф. ВУА, ед. хр. 6164, ч. 93, лл. 10—25.

დეგად მიღებული დასკვნები არ აღმოჩნდა საკმარისი, რომ დასმულიყო საკითხი ქვემო სვანეთის გლეხთათვის რაიმე გამონაკლისის გაკეთების შესახებ¹. მართლაცდა, როგორც ირკვევა, ქვემო სვანეთი გლეხების პირად თუ საადგილმამულო ვალდებულებათა მხრივ, თითქმის არ განსხვავდებოდა სამეგრელოსაგან.

აღნიშნული გარემოება კარგად მოჩანს იმ მრავალრიცხოვანი დოკუმენტებიდან (განსაკუთრებით ვლასტოვის და ლევაშოვის მოხსენებებიდან), რომლებიც საფუძვლიანად არის შესწავლილი სწორედ საგლეხო რეფორმასთან დაკავშირებით ს. ესაძის, ს. ავალიანის, პ. გუგუშვილის, შ. ჩხეტიას, მ. ღუმბაძის, ი. ანთელავას და სხვათა მიერ.

ბალსქვემო სვანეთში მდგომარეობა განსხვავებული აღმოჩნდა. ჯერ კიდევ ი. შახოვსკოიმ მიაქცია ყურადღება, რომ დადემქელიანის სამთავრო — ბალსქვემო სვანეთი — გამოირჩეოდა საქართველოს სხვა სამთავროებისაგან მთავრებსა და გლეხებს შორის არსებული ფაქტიური ურთიერთობით პირად და საადგილმამულო ვალდებულებათა სფეროში. თავისებურება იმაშიაც მდგომარეობდა, რომ ბალსქვემო სვანეთში აზნაურობა არ არსებობდა, მაგრამ, როგორც ი. შახოვსკოი გადმოგვცემს, მთავრებს — თათარყანს და ციოყს — ჰქონდათ „სიცოცხლისა და სიკვდილის უფლება“ („право живота и смерти“)².

ეცერში, სოფ. ბარში — დადემქელიანების რეზიდენციაში — ახლაც მიუთითებენ სვიფს — სოფლის შესაკრებ მოედანს, — სადაც მთავარს ხის ჩრდილში ქვის სკამი ედგა. აქ თათარყან დადემქელიანი არჩევდა ეცერის მოსახლეობის საქმეებს.

რ. კანდელაკს მოყავს საარქივო დოკუმენტი, რომელშიც აღრიცხულია ბეჩოს მოსახლეობის ვალდებულებანი დადემქელიანების მიმართ როგორც პირადი, ასევე საადგილმამულო ურთიერთობის სფეროში. ამ მასალის საფუძველზე რ. კანდელაკი ფიქრობს, რომ ბატონყმური ურთიერთობა საბატონო სვანეთში ზოგ შემთხვევაში გაცილებით უფრო მძიმე იყო, ვიდრე დასავლეთ საქართველოს სხვა მხარეებში³. დასავლეთ საქართველოს გლეხთა მდგომარეობა XIX ს-ის პირველ ნახევარში საფუძვლიანად არის შესწავლილი მ. ღუმბაძის მიერ, რომელსაც საკმაოდ ვრცელი ფაქტობრივი მასალა მოჰყავს. საკუთრივ სამეგრე-

¹ Документы по истории Грузии (1862—1917), под ред. Ш. Чхетия, I, Т., 1954, XXXVIII—XXXIX.

² ЦГВИА, ф. ВУА, д. 103214, лл. 405—413.

³ რ. კ ა ნ დ ე ლ ა კ ი. კლასობრივი სტრუქტურა და სოციალური ურთიერთობა XIX ს. პირველი ნახევრის სვანეთში, „სკოლა და ცხოვრება“, 1961, № 12, 60.

ლოს გლეხთა შესახებ მასალის დაპირისპირება¹ რ. კანდელაკის მიერ მოყვანილ მასალასთან, რომელიც ბეჩოს მოსახლეობას შეეხება, არ იძლევა იმის მტკიცების საფუძველს, რომ ბალსქვემო სვანეთის მოსახლეობის მდგომარეობა ამ მხრივ უფრო მძიმე იყო, ვიდრე დასავლეთ საქართველოს სხვა კუთხეების მოსახლეობისა.

აღსანიშნავია ის გარემოებაც, რომ ზემოთ დასახელებული დოკუმენტის თავისებურება მისდამი კრიტიკულ დამოკიდებულებას მოითხოვს. იგი შედგენილია სვანეთის ბოქაულის მიერ 1860 წელს იმ ყოველწლიური ანაზღაურების ოდენობის გაანგარიშების მიზნით, რომელიც უნდა მიეღო დადემქელიანების ბეჩოს შტოს ყმა-მამულის ჩამორთმევის შემდეგ და მის საკომპენსაციოდ. ბუნებრივია, სვანეთის ბოქაული მაქსიმალურად გაზრდიდა ვალდებულებათა ღირებულებას, მით უმეტეს, რომ რუსეთის ხელისუფლება დაინტერესებული იყო ამ ოპერაციის სწრაფად გატარებაში.

ბალსქვემო სვანეთში საზოგადოებრივი ურთიერთობის განვითარების დონის დახასიათებისათვის საყურადღებოა, რომ აქ ჩვენ გვაქვს გარკვეული კატეგორიები, რომელთა შორის გამოირჩევიან მოჯალაბეები²; უკანასკნელთა მიმართ ზოგჯერ იხმარება ტერმინი „შინაყმა“, „ფაალი“. ამასთან კავშირში ს. ავალიანი დასძენს, რომ მის ხელთ არსებული დოკუმენტების მიხედვით, მოჯალაბეთა ჯგუფს შეადგენენ პირველ რიგში ნასყიდნი და ტყვედ ჩავარდნილნი. ა. სტოიანოვმა მოჯალაბეებში რომელი კლიენტები დაინახა³, მაგრამ რაში მდგომარეობს ამ კლიენტების ნიშნები — ვერ თქვა.

ბალსქვემო სვანეთში ფეოდალურ ურთიერთობათა ამ თავისებურებამ აიძულა რუსეთის მმართველი წრეები საგლეხო რეფორმის განხორციელების დროს „გამონაკლისი“ დაეშვათ⁴.

ამიტომ იყო სწორედ, რომ განსხვავებით ქვემო სვანეთისაგან, სადაც რეფორმის გატარების დროს ეს საკითხები არ დასმულა და რეფორმაც „საერთო საფუძველზე“ ჩატარდა, ბალსქვემო სვანეთში ამ რეფორმას რამდენადმე განსხვავებული სახე მიეცა.

როგორც ცნობილია, რუსეთის მოხელეებმა მოწესრიგებულად ჩათვალეს ურთიერთობა დადემქელიანებსა და მათ გლეხებს შორის მას შემდეგ, რაც შედგა დოკუმენტი, რომელსაც ეწოდა „1869 წლის 4 აგვისტოს შეთანხმება“. შე-

¹ მ. დუმაძე. დასავლეთ საქართველო XIX ს. პირველ ნახევარში, თბ., 1957, 90—91.

² С. А в а л и а н и. Крестьянский вопрос в Закавказье, II, 49—50.

³ А. С т о я н о в. Путешествие по Сванетии, 306.

⁴ С. Э с а д з е. Историческая записка об управлении Кавказом, Т., 1907, 416—417.

საბამისად ამ დოკუმენტის დადგენილებებმა თითქმის „ნებაყოფლობით დაუთმეს“ თვითეულ ოჯახს „უსასყიდლოდ, სამუდამოდ და სამემკვიდროდ“ ის მიწები, რომლებიც ამ ოჯახებს რეფორმამდე ეჭირა — დაახლოებით 4 ქვეყნის რაოდენობით, გლეხები თითქმის „გათავისუფლდნენ“ ყველა ვალდებულებიდან თავადების მიმართ; მათ მიეცათ ტყეებით და საძოვრებით სარგებლობის უფლება, რაშიც თვითეული ოჯახი წელიწადში 50 კაპ. იხდიდა¹. ამგვარად, ბალსქვემო სვანეთში საგლეხო რეფორმის შემდეგ გლეხი უშუალოდ გადავიდა ვითომც „მესაკუთრეთა“ კატეგორიაში, განსხვავებით საქართველოს სხვა კუთხეებისაგან და მათ შორის ქვემო სვანეთისაგან, სადაც „გათავისუფლების“ შემდეგ გლეხი „დროებით ვალდებულია“ დარჩა².

ეს იყო შედეგი იმ თავისებურებისა, რომელიც ახასიათებდა ბალსქვემო სვანეთს ფეოდალური ურთიერთობის სფეროში.

ეთნოგრაფიული მასალისა და საოჯახო არქივებში დაცული დოკუმენტებიდან ირკვევა, რომ ბალსქვემო სვანეთში ადგილობრივი მოსახლეობა მიწის მფლობელობის სულ ცოტა ორ ფორმას ასხვავებდა — ნ ა დ ე ლ ს და ნ ა ყ ი დ ს. რეფორმის შემდეგ უპირატესობა მიიღო ტერმინმა „ნალჯომ“. ნალჯომი მონაზომს ნიშნავს. ეცერში ნალჯომი 12 ცხვადიშს უდრის³, ე. ი. დაახლოებით ერთი დღიურის თანატოლია.

გადმოცემით, რეფორმის ჩასატარებლად მოსულ კომისიას ჯაჭვით მოუზომა მიწის ზემოაღნიშნული ფართი და გლეხებისათვის მფლობელობაში გადაუცია. ეს საკითხი საკმაო სისრულით არის გაშუქებული სპეციალურ ლიტერატურაში⁴ და აქ მასზე აღარ შეეჩერდებით. აღვნიშნავთ მხოლოდ, რომ იმ დოკუმენტებში, რომლებიც ჩვენს მიერ ბალსქვემო სვანეთში საოჯახო არქივებში იყო მიკვლეული, ყურადღებას იპყრობს რიგი სპეციფიკური გამოთქმა. ასე, მაგ., ეცერში (ს. ბარშში) მიხეილ გურჩიანის ოჯახში აღმოჩნდა ქუთაისის ნოტარიუსის ივანე განგესოვის სააქტო წიგნის მეხუთე ნაწილის ამონაწერი

¹ Сельское хозяйство и аграрные отношения. сост. П. Гугушвили, II, Т., 1950, 527 — 529; ა. კალევიტის ცნობით, სადადგენილი სვანეთის გლეხთა „გათავისუფლების“ შემდეგ მათ მიეცათ სამოსახლო და 5 ქვეყა სახნავ-სათიბი მიწისა (Э. К а л ь в е й т. Очерки сельского хозяйства верхней Сванетии, 51).

² С. А в а л и ა ნ ი. Крестьянский вопрос в Закавказье, II, 47.

³ ეცერი. სოფ. ლანტელი. კოწია ბექიზას-ძე პაკელიანი.

⁴ Э. К а л ь в е й т, Очерк сельского хозяйства верхней Сванетии, 51; С. Э с а д з е. Историческая записка об управлении Кавказом, 416-417; С. А в а л и ა ნ ი. Крестьянский вопрос в Закавказье, II, 52; Сельское хозяйство и аграрные отношения, II, 527—529 და სხვა.

(1872 წელი, გვ. 50, № 92), რომელშიაც ნათქვამია, რომ თანახმად გამოსყიდვითი ოპერაციის „ნაკაზის“ 92 მუხლისა, ეძლევათ მიწის მფლობელობის სიგელი „...Мгалобелу Чате и Муза Елиузовым сыновьям Гурчиани на уступленные им бывшим их владельцем, князем Гела Джансуховым сыном Дадишкилиани, по добровольному между ними соглашению безвозмездно, в вечное и потомственное владение угодья, коими они пользовались до составления протокола четвертого августа тысяча восемьсот шестьдесят девятого года, а именно» (ჩამოთვლილია მიწის ნაკვეთები მათი დანიშნულების, ზომებისა და საზღვრების ჩვენებით).

სხვა დოკუმენტებით ირკვევა, რომ 1869 წლის 4 აგვისტოს ოქმით ბალსქვემო სვანეთის გლეხობას მიუღია მონაზომი მიწები (ნალჯომი) თითოეულ კომლზე ხუთი ქცევის რაოდენობით. მიწა გაცემული იყო „უსასყიდლოდ“, „საუკუნო და მემკვიდრეობით მფლობელობაში“. ამასთან ერთად მისაღებია მხედველობაში, რომ დოკუმენტში მოხსენებულია არა ერთი პირი — ოჯახის უფროსი — არამედ ოჯახის ყველა მამაკაცი — წევრი, რაც საოჯახო თემის უფლებრივი ნორმების დამახასიათებელ მხარეს შეადგენდა. მცირეოდენ განსხვავებას, რომელიც სხვადასხვა პირთა ნალჯომების ფართობის მიმართ შეინიშნება, თავისი განმარტება აქვს: ეს გარემოება შეპირობებული იყო იმით, რომ ნალჯომის სახით გლეხს ეძლეოდა, როგორც წესი, იგივე ნაკვეთი, რომელიც მას ძველად ჰქონდა.

ასეთი ოდენობისა და ხასიათისაა ნალჯომი. საგლეხო რეფორმის დროს ეცერსა და ცხუმარში აღწერილი 132 კომლიდან 130 კომლმა ნალჯომის სახით მიიღო 709 ქცევა და 408 კვ. საქენი მიწა. მართალია, ნალჯომი, მფლობელობის ფორმის თვალსაზრისით, ნასყიდი მიწისაგან არ განსხვავდებოდა, მაგრამ თავისი წარმოშობით იმ თავისებულებას ასახავდა, რომელიც სადადეშქელიანო სვანეთში დამკვიდრებულ ფეოდალურ წესწყობილებას ახასიათებდა. ამგვარად, ნადელმა ბალსქვემო სვანეთში ნალჯომის სახე მიიღო და მისი გამოსყიდვის წინასწარი პირობის გარეშე საოჯახო მფლობელობაში გადავიდა.

ბალსქვემო სვანეთში ნასყიდი მიწებიც იყო. მიწის ნასყიდობა სვანეთის ამ ნაწილმა, ჩანს, ძველთაგან იცოდა, მაგრამ საგლეხო რეფორმის შემდეგ ბალსქვემო სვანეთში მიწის ყიდვა-გაყიდვის პრაქტიკამ ფართო ხასიათი მიიღო. ზემოთ დასახელებული დოკუმენტების ნაწილი გლეხობის მიერ დადეშქელიანებისაგან მიწის ყიდვის ფაქტს ასახავს. ცალკეულ შემთხვევებში და მოგვიანო ხანებში მიწის ყიდვა გლეხთა შორისაც წარმოებდა.

ეცერში ს. კალაში ილია ალექსანდრეს-ძე ჩხეტანის ოჯახში დაცულია შემდეგი საბუთი:

„1898 წელს აპრილის 26-სა დღესა.

ჩვენ ქვემო ამისა ხელის მომწერელმან ლეჩხუმის უეზდის ეცერის საზოგადოების და სოფელსა ცხუმარს მცხოვრებმა თავადმა კონსტანტინე ლევანის-ძემ დადიშქელიანმა, მოგვიდე ჩემი საკუთარი ადგილი სახნავი წოდებული ნეგბარ ზომით ორი ცხვადიში, სამზღვრებთა შორის აღმოსავლეთით, კ-ზ ალექსანდრე დადიშქელიანის ადგილი, დასავლეთით კ-ზ ალექსანდრეს სახლამდის, სამხრეთით, ისევ კ-ზ ის ადგილამდის ჩრდილოეთით სასოფლო გზამდის. ესე ზემორე აღნიშნული ადგილი მოგვიდე შენ სოფელსა კალაშს მცხოვრებს გლესს ჯაშბეგ ლაზარეს-ძეს ჩხეტიანს და ფასი სრული მივიღე რიცხვით ორასი მანეთის საღირალი ვეჯი ჩხეტიანისაგან. ეს არის ჩემი პირობა არ გედო არც მე და არცა ჩემი ძე და მომავალი.

და მასშინა ჩვენს საკუთარს ხელს ვაწერთ კ-ზ ბექირბი დადიშქელიანი“.

ამავე რიგის დოკუმენტი, როგორც შედარებით აღრინდელი, ასევე გვიანდელი ხანისა, სხვაც არა ერთი მოიპოვება. მაშასადამე, ასე ნაყიდი მიწაც სამემკვიდრეო მფლობელობაში გადადიოდა.

ყიდვისთანავე ეს მიწა საოჯახო-სათემო მფლობელობაში ექცეოდა და ოჯახის გაყოფისას მოწილეთა შორის თანაბრად იყოფოდა.

ბალსქვემო სვანეთში მიწის იჯარით გაცემის პრაქტიკაც არის დადასტურებული. ჩვენს ხელთ საამისოდ არსებული ეთნოგრაფიული მასალები და საბუთები არ შეიცავენ არც ერთ ცნობას, რომელიც გლესხის მიერ მიწის იჯარით გაცემაზე მიუთითებდეს.

ამასთან კავშირში ყურადღებას იპყრობს ერთი დოკუმენტი, რომელიც იმავე ალექსანდრე ჩხეტიანის ოჯახში აღმოჩნდა და 1876 წლის 24 თებერვლით არის დათარიღებული.

„ჩყოფ-სა წელსა თებერვლის 24-ს დღესა, ესე პირობის ხელით წერილი მოგეცით მე ამისა ქვემორე ხელის მომწერმან ლეჩხუმის უეზდის სვანეთის უჩასტის სოფლისა ეცერის მცხოვრებმან კნიაზ თენგიზ დადიშქელიანმა, თქვენ სოფლის ფარის საზოგადოების სუპის მცხოვრებს გლესს ლაზარე ეტას ძეს ჩხეტიანს და შენს ძმებს ომანს, არანს და სოფლის ეცერის საზოგადოების მცხოვრებ ბათუს ამნისგარის ძეს ხაბალანს მას შინა, რომელ მე მაქვს სოფელსა კალაშს სახლი თვისის მოწყობილობით, აგრეთვე ადგილები გარდაცვალებულის გლესხის ბათურ მუღალიანის ნაქონი, ადგილები სახელწოდებით...“

აგრეთვე წისქვილი ეს ზემორე აღნიშნული რაც არის თქვენთვის ლაზარის და მისის ძმების და მათისათვის მომიცია სანახევროთ, ესე იგი სამუშაოთ იმ პირობით, რომა ეს ადგილები თქვენ უნდა იმუშავოთ კარგი მუშაობით და ნახევარი

მოსავალი თქვენი უნდა იყოს, ნახევარი მე უნდა. მომცეთ, ხოლო ჩვენ ჩხეტან-
ნები და ხაბოლანი გეკვრით ამ პირობით, რომა როგორც სხვანი თქვენი მოსახ-
ლენი იხტიან გარდასახადს ისე მომართმევი ჩვენ ვიქნებით. აგილის მოსავლისა-
გან ნახევარი აგრეთვე წისკვილს და ტყეს და ხეს რაც... ბეგარა მართებს სხვა-
თა გლეხთა ეცერის მოსახლეთა თქვენი ისრე ჩვენ მოგართვათ მოთხოვნილების
დროს...“.

ბალსზემო სვანეთში საზოგადოებრივი ურთიერთობის ფორმები კიდევ
უფრო გაურკვეველი აღმოჩნდა. საქართველოში საგლეხო რეფორმის საკით-
ხისადმი მიძღვნილ ზემოთ დასახელებულ შემაჯამებელ შრომებსა და დოკუმენ-
ტებში ნათლად ჩანს სვანეთის ამ ნაწილში მტკიცედ დადგენილი გვარების არ-
სებობა, რომლებიც აზნაურებად იწოდებიან. ესენია: ჯაფარიძეები, იოსელიანე-
ბი, ქუთლიანები, დევდარიანები, ყიფიანები, ჩარკვიანები, ყოჩოლიანები...¹
ისინი, სხვა გვარებთან შედარებით, სარგებლობენ გარკვეული უპირატესობით,
მაგრამ ფაქტიური მდგომარეობით საკმაოდ შორს დგანან იმ აზნაურებისაგან,
რომელთაც, ვახუშტისეული კლასიკური განმარტებით, გვარჩამომავლობის გარ-
და ჰქონდათ „...დაბნები და ძაღვდვით გამოსვლა მარქაფითა, კარვითა და მათ-
თა განწყობილებითა“². მართალია, ამ დროისათვის უციხო და უმარქაფო აზნა-
ური საქართველოს სხვა კუთხეებშიაც ბევრი იყო, მაგრამ მათდამი გლეხების
ვალდებულება იურიდიული ნორმის სახეს ატარებდა. ბალსზემო სვანეთში
ასე არ იყო. საბუთების უმრავლესობა უჩვენებს, რომ პირადი ვალდებულება
XIX ს-ში აქ დაკანონებული არ ყოფილა. ერთ-ერთი ადრინდელი ინფორმატორი
ამ საკითხებისა — ვლასტოვი — მაგ., წერდა, რომ ბალსზემო სვანეთის თე-
მებში მოსახლენი უხდიან აზნაურებს ხორბალსა და ქერს წელიწადში არა უმე-
ტეს 5 მანეთის ღირებულებისა, მაგრამ არც ბეგარი, არც პირა-
დი სამსახური ვალდებულნი არ არიან³. სხვა დოკუმენტები ამავე
მდგომარეობას ადასტურებენ. მაგ., ლევაშოვი, რომელიც პირადად გაეცნო სვა-
ნეთში საქმის ვითარებას, ასევე ახასიათებს წოდებრივ ურთიერთობას⁴. მისი

¹ Д. Бакрадзе. Сванетия, 47.

² ვახუშტი ბაგრატიონი. აღწერა. ..., 14.

³ Сельское хозяйство и аграрные отношения..., II, 517—518.

⁴ ЦГИА Груз. ССР, ф. ОВД, д. 7, л. 30; ЦГВИА, ф. ВУА, д. 103214, лл. 405—
413; Д. Бакрадзе. Сванетия, 47; Д. Маргиани. Сванетия. Некоторые чер-
ты быта, 72; В. Тепцов. Сванетия (Географический очерк), 49; В Сванетии. Из путеше-
ствия И. Иванюкова и М. Ковальского, 609; Э. Кальвейт. Очерк сельского хозяй-
ства верхней Сванетии, 50; С. Эсадзе. Историческая записка об управлении Кавка-
зом, 416—417; С. Авалиани. Крестьянский вопрос в Закавказье, II, 51;
Сельское хозяйство и аграрные отношения, II, 524.

სიტყვით, ზოგიერთ გლესს „უმნიშვნელო გადასახადი“ მიაქვს აზნაურებთან, მაგრამ იგი აქვე დასძენს — აზნაურებისა და გლეხების შეხვედრისა და ამ საკითხზე საუბრის შედეგად აზნაურებმა ანგარიში გაუწიეს „აშკარა სამართლიანობის გრძნობას“-ო... ე. ი. აზნაურები აიძულეს უარი ეთქვათ თავის პრეტენზიებზე გლეხების მიმართ.

მაგრამ რუსეთის მოხელეთა მტკიცება სვანეთის ამ ნაწილში ფეოდალური ურთიერთობის არარსებობის შესახებ საბუთად ვერ გამოდგება, რადგან გლესთა „გათავისუფლება“ მნიშვნელოვან ხარჯებთან იყო დაკავშირებული. არაერთი რუსი მოხელე, ამოდიოდა რა მთავრობის ფინანსური ინტერესებიდან, როგორც ცნობილია, უარყოფდა პირადი და საადგილმამულო ვალდებულების არსებობას არა მარტო სვანეთში, არამედ საქართველოს სხვა კუთხეებშიც. საამისოდ საჭირო იქნებოდა სხვა საბუთი და ასეთად ჩვენ მიგვაჩნია ბალსზემო სვანეთის აზნაურთა განცხადება, სადაც ისინი თვითონ აღიარებენ, რომ „...В Сванетии, в отличие от прочих местностей Закавказья, у дворян не было крестьян, водворенных на помещичьей земле, а помещики имели дворовых людей, которые исполняли обязанности как домашней прислуги, так и полевых рабочих“¹.

მაშასადამე, ნათელი ხდება, რომ რეფორმის დროისათვის ვერც ერთმა აზნაურმა ბალსზემო სვანეთში ვერ წარმოადგინა სათანადო საბუთი გლესზე თავისი უფლებების დასადასტურებლად.

პირიქით, მათ თვითონ აღიარეს, რომ ასეთი უფლებები მათ არ ჰქონიათ. მაგრამ უდავოა, რომ ბალსზემო სვანეთის მოსახლეობის ნაწილს რაღაც გადასახადი მიჰქონდა აზნაურთა სასარგებლოდ; ჩანს, გადასახადის ოდენობა რეგლამენტირებული არ იყო, და ძნელია თქმა, რას წარმოადგენდა იგი „რეგულირებული ძარცვის სისტემას“, რომელსაც მომძლავრებული გვარი იჩენდა სუსტი გვარის მიმართ, თუ ფეოდალურ გადასახადს. ამ გვარებს, როგორც ცნობილია, რიგი სხვა პრეროგატივაც ჰქონდა — გაორკეცებული წორი, გადიდებული ნაჰვლაში და სხვა, მაგრამ აქაც ბოლომდე არ არის ცნობილი, თუ ამ უპირატესობის ნიადაგს რა შეადგენდა — ძალა, ქონება თუ წოდება. ოფიციალური სტატისტიკა კი დაბეჯითებით აღრიცხავდა აზნაურებს არა მარტო ქვემო სვანეთში, არამედ ბალსზემოშიც. ამ სტატისტიკის მონაცემებით იფარის ს. ს. ბოგარეშსა და წვირში 14 აზნაური იყო აღრიცხული, უშკულში — 1, ხოლო მესტიაში 146

¹ Сельское хозяйство и аграрные отношения..., II, 524.

და მულაში 161; ლენჯერსა და კალაში, უშკულის, იფარის, ლატალის სოფლებს დიდ ნაწილში არც ერთი აზნაური არ არის ნაჩვენები¹.

პირადი ვალდებულების მხრივაც ბალსზემო სვანეთში თავისებულება შეინიშნება. XIX ს-ის საარქივო მასალა და ლიტერატურული წყაროები მიუთითებენ, რომ ბალსზემო სვანეთში გარდა მოსახლეობის იმ ფენისა, რომელიც გადასახადს იხდიდა, არსებობდა მეორე ფენა, რომელსაც საბუთები უწოდებენ „дворовые люди“. ლევანოვი, მაგ. 1870 წ. აგვისტოს ერთს მოხსენებაში აღნიშნავდა, რომ ბალსზემო სვანეთში ზოგ მოსახლეს ყავს რამდენიმე გლეხი მოსამსახურედ². ხოლო ერთი წლის შემდეგ მეორე მოხსენებაში წერდა: ზოგ აზნაურს ყავს უმნიშვნელო რაოდენობის მოსამსახურე-ო³. ამ მერყეობას ძირითადი ტერმინების ხმარებისას იმიტომ აღვნიშნავთ ხაზგასმით, რომ ჩვენ მოგვეპოვება დ. ბაქრაძის მესამე ცნობა: ბალსზემო სვანეთში მონების ყოლა ყველას შეუძლია-ო⁴. მოსახლეობის ამ კატეგორიის ხან „მოჯალაბე“-ს უწოდებენ და ხან „ფამლი“-ს. ამ კატეგორიათა აღმნიშვნელი ტერმინების სხვადასხვაობის მიუხედავად, ყველა საბუთი შეთანხმებულად მიუთითებს, რომ მისი შექმნის წყაროს შეადგენდა, პირველყოვლისა, სყიდვა და დატყვევება. დ. ბაქრაძის ცნობა იმის შესახებ, რომ ყველას ჰქონდა უფლება ყოლოდა მონა, კარგად შეესატყვისება ცნობილ მასალას ლანტყავის შესახებ. ბალსზემო სვანეთში ყველას ჰქონდა შესაძლებლობა ყოლოდა ტყვე, მაგრამ ამის საჭიროებას ყველა ოჯახი არ გრძნობდა. ფამლის არსებობა ბალსზემო სვანეთში შესაძლებელია წარმოადგენდა პრეროგატივაზე პრეტენზიის იმ ერთ-ერთ ფორმას, რომლითაც ზოგიერთი გვარი რიგითი გვარებისაგან გამიჯვნას ლამობდა.

ფამლი შესაძლებელია დაკავშირებულია ტერმინ ფამილიასთან⁵ და ამ შემთხვევაში ოჯახში გარედან შემოყვანილ მუშახელს აღნიშნავს. საყურადღებოა ტერმინ ფამლი-ს მნიშვნელობის გარკვევისათვის ქვ. სვანეთში დადგენილი ჯალაბი-ც, რომელსაც ფამლი-ს პარალელურად ხმარობდნენ. ფამლითუ ჯალაბი თავისი მნიშვნელობით სავსებით შეესატყვისება მოჯალაბე-ს და საყურადღებოა, რომ ჩვენ ამ ტერმინს სვანეთის ოფიციალურ დოკუმენტებშიც

¹ Свод статистических данных о населении Закавказского края, извлеченных из посемейных списков 1886 г., Т., 1893, 236—240.

² Сельское хозяйство и аграрные отношения, II, 523.

³ იქვე, 529.

⁴ Д. Ба к р а д з е. Сванетия, 48.

⁵ М. Косвен. Семейная община и патронимия, М. 1963, 47, შენიშვნა 9.

გზედებით ფამლის მნიშვნელობის სრული შესატყვისობით. ს. ავალიანის აღწერილობებში ეს შემდეგი სახითაა მოცემული: „...второй разряд крестьянского населения состоял из моджалабов, т. е. дворовых людей, которые исполняли личные обязанности в домах помещиков“. შემდეგ: „Моджалабы, находящиеся в услужении в помещичьих домах, в большинстве случаев, как в Княжеской так и в Вольной Сванетии или покупались или обращались в дворовую челядь из пленников“¹.

ფ ა მ ლ ი, ჩვენს მიერ შეკრებილი ეთნოგრაფიული მასალების მიხედვით, ადგილობრივი მოსახლეობიდანაც დგებოდა, ხოლო ტყვე კი უმეტეს შემთხვევაში საქსარ-ის ანუ სასყიდლის მიღების წყაროს წარმოადგენდა, როგორც დადემქელიანებისათვის ასევე სვანეთის დანარჩენი მოსახლეობისათვისაც.

დადემქელიანები ფამლის აკმევდნენ, აცმევდნენ, ახალგაზრდა ქალებს თვითონ ათხოვებდნენ და ქალის ოჯახს მიღებული ნაჭვლავის ნაწილს აძლევდნენ. როდესაც ფამლი თავის ოჯახში ბრუნდებოდა, მას დადემქელიანის სავალდებულო სამსახური მოხდილად ეთვლებოდა. იყო ისეთი შემთხვევებიც, როდესაც ფამლი თავის სახლში აღარ ბრუნდებოდა და თავისი სიცოცხლის ბოლომდე დადემქელიანების ოჯახში რჩებოდა. ფამლი ასრულებდა დადემქელიანების ოჯახში როგორც საშინაო საქმეებს, ისე საგარეოს — ხვნა-თესვასა და მესაქონლეობასთან დაკავშირებულ სამუშაოებს. საყურადღებოა, რომ სამეურნეო საქმიანობა ფამლი-ს შორის სვანურ დიდ ოჯახში არსებული ორგანიზაციის მსგავსად თითო წლით, ან სამი წლის ვადით იმავე წესით ნაწილდებოდა.

ხემათ აღწერილი დამოკიდებულება სვანეთის მოსახლეობისა დადემქელიანებთან სრულიად გარკვეულ ეკონომიურ დამორჩილებას გულისხმობდა. ამავე დროს აღწერილი ურთიერთობა დადემქელიანებისა დანარჩენ მოსახლეობასთან ფეოდალური ურთიერთობის სფეროში ეკონომიური დამოკიდებულების ისეთ მხარეებს ავლენს, რომლებშიც კიდევ მოჩანს თემური საზოგადოებრივი ცხოვრებისათვის დამახასიათებელი ცალკეული წესჩვეულებები და ახალ ვითარებაში გამოყენების გამო მათში მომხდარი ცვლილებები.

რაფიელ ნიქარაძის ცნობით „ფამლი ისეთივე გავრცელებული იხმარება, როგორც ქართულად ყმა. იგი უფლებრივად შეზღუდულია. მას არ შეუძლია ბატონის გარეშე სადმე წავიდეს ანდა სურვილისამებრ სამუშაო მოითხოვოს, ასეთი ფამლიები ჰყავდათ სადადემქელიანო სვანეთში მხოლოდ თავადებს“.

ამავე დროს რაფიელ ნიქარაძე გვაწვდის სრულიად ახალსა და საყურად-

¹ С. А в а л и а н и. Крестьянский вопрос в Закавказье, II, 49—50.

დებო ცნობას ფამლის შესახებ, საიდანაც ირკვევა, რომ ზოგჯერ ფამლო შეადგენდა არა მარტო ოჯახისა, არამედ მთელი სოფლის კუთვნილებას. რ. ნიჟარაძის ცნობით: „ძველთა გარდმოცემით სოფელსაც ჰყოლია ფამლები, ეს ის პირები იყვნენ, რომელნიც ტყვეთ წამოყვანილი ჰყოლიათ ლაშქრობის დროს“. თუ გავითვალისწინებთ იმ გარემოებას, რომ სათემო ლაშქრობანი სვანეთში, შეიარაღებული სვიმრას სახით ახდენდნენ ნაღავლისა და ტყვეების მოსაპოვებლად თავდასხმას, როგორც უცხო ტომებზე ისე თავისსავე მეზობელ თემებზე, შესაძლებელია ვივარაუდოთ, რომ ამ გზით მოპოვებული ტყვეებისაგან იქმნებოდა სოფლის ფამლი. ეს მასალა საყურადღებოა სვანეთში სამხედრო დემოკრატიის თვალსაზრისითაც.

ეთნოგრაფიული მასალების მიხედვით ფამლი-ს არსებობის ფაქტი ბალს-ზემო სვანეთისათვისაც დასტურდება. მაგრამ სვანეთის ამ ნაწილში ეს ურთიერთობა ზემოთ აღნიშნული ზასიათის ვალდებულებას არ შეადგენდა და განსხვავებული დამოკიდებულების სახეს ატარებდა.

ფამლი-სთან ერთად ზემოსვანეთში დასტურდება ე. წ. ქორსმერდეც. ეს უკანასკნელი სიტყვა-სიტყვით სახლში მყოფს ნიშნავს; იგი შესდგება ქორ-ისა (სახლი) და მერდე (ყოფნა)-საგან. ამდენად, ქორსმერდე იმავე შინაარსისაა, რაც ზემოთ აღნიშნული მოჯალაბე.

ქორსმერდეთ გახდომის წესი შემდეგში მდგომარეობდა: ქორსმერდეთ უხდებოდა შეძლებულ ოჯახს ისეთი პირი ან ოჯახი, (ცოლი, ქმარი და შვილები), რომელსაც მატერიალურად უჭირდა. შეძლებულ ოჯახს კი ამ დროს მუშახელი ჭირდებოდა. როდესაც შემკედლებელ ოჯახს მუშახელი წამოეზრდებოდა და ქორსმერდეც ეკონომიურად მოძლიერდებოდა, მაშინ ეს უკანასკნელი ისევ თავის სახლში ბრუნდებოდა. ჩვეულებრივად ქორსმერდე თანასოფელი იყო.

ქორსმერდე, ოჯახში შემოკედლებული ზოგჯერ ათ წლამდეც რჩებოდა და კიდევ მეტსაც. იმ შემთხვევაში, როდესაც ქორსმერდე სამ წელზე მეტს ცხოვრობდა, მას წასვლისას ხართა და ძროხით ასაჩუქრებდნენ, ზოგჯერ დაასახლებდნენ კიდევ. ხშირად ეს ოჯახები ერთმანეთს გაყრის შემდეგაც ეხმარებოდნენ; ყოფილი ქორსმერდე ამუშავებდა ამ ოჯახის ყანას სანახევროდ ან იღებდა ტყეს მოსაჭრელად.

ქორსმერდე მოჯამაგირის მდგომარეობისაგან არსებითად განსხვავდებოდა. ეს უკანასკნელი სვანეთში ლილიან-ეს სახელწოდებითაა დადასტურებული. ლილიანე ოჯახს წინასწარ განსაზღვრული ანაზღაურებით, ერთი ან რამოდენიმე წლით მიყავდა. შრომის ანაზღაურება ზოგჯერ მხოლოდ ჩასაცემლითა და საქმელ-სასმელით ხდებოდა; ზოგჯერ კი საქონლითა და ფულითაც.

ლიდიანეს უფლება-მოვალეობანი და მისი ადგილი ოჯახში ზუსტად იყო განსაზღვრული. ქორსმერდე-საგან განსხვავებით საოჯახო საქმიანობის გადაწყვეტაში მონაწილეობას ის არ იღებდა. ლიდიანედ ყოფნა ხალხს სათაქილოდ მიაჩნდა და ამიტომ თანასოფლელებთან დადგომას ერიდებოდნენ, ცდილობდნენ სხვა ხევში წასულიყვნენ.

ასეთია ის ეთნოგრაფიული მონაცემები, რომელიც ეხება სვანეთში ფამლის, ქორსმერდესა და ლიდიანეს არსებობას. აქვე დასტურდება აგრეთვე ლაქი-რ-იც ანუ შეხვეწილი, რაც ამ გზით უცხო პირის ოჯახში შეყვანას გულისხმობს. ლაქირ-ი შესაძლებელია დაკავშირებული იყოს მოკიდებულთანაც.

ნ. ბერძენიშვილის მიერ მიკვლეული ტერმინი „მოკიდული“ და შინაარსის მისი განსაზღვრება, როგორც საზოგადოებრივი ინსტიტუტისა, იპყრობს ყუჩადღებას სხვა ეთნოგრაფიული მასალების მიხედვითაც.

თვითონ ის ძირითადი საკითხიც, რომელსაც თავის შრომაში ნ. ბერძენიშვილი აყენებს: „კალთას მოკიდება იყო ერთადერთი წყარო მისი წარმოშობისა, თუ მოკიდების სხვა სახეობანი კიდევ უფრო ძველად არსებობდა და კალთას მოკიდება შემდეგ წარმოიშვა?“² ესეც შეიძლება დამატებითი ეთნოგრაფიული მასალის საფუძველზე იყოს განხილული.

ფიქრობთ, „კალთას მოკიდება“-ზე უფრო ადრე უნდა არსებულებო „წელს მოკიდება“, რომელიც აღმოსავლეთ საქართველოს მთიელების რჩულ-ის მიხედვითაც ცნობილი. ქელს-მოკიდება წარმოადგენდა ერთი მოდგმის ანუ ერთი მამის ხალხის გაერთიანებას საერთო პასუხისმგებლობაზე ფიცის დადების სახით³. ქელს-მოკიდება იქ გვაროვნული საზოგადოების გადმონაშთების საფუძველზე შექმნილი ჩვეულებითი სამართლის ერთ-ერთი ელემენტთაგანია. ამიტომ, ამ „მოკიდებაში“ შემონახული იყო უფრო ადრინდელი პრინციპი საზოგადოებრივი გაერთიანებისა, ხოლო შემდეგი დროის ინსტიტუტებისათვის, ბუნებრივია, მოკიდების ამოსავალი მომენტიც უკვე სხვა იქნებოდა.

„მოკიდებული“-სადმი მიძღვნილ ნ. ბერძენიშვილის სპეციალურ გამოკვლევაში მრავალი საკითხია დასმული. ჩვენთვის ამ შემთხვევაში განსაკუთრებით

¹ ნ. ბერძენიშვილი, „მოკიდებული“-სათვის, მიმომხილველი, I, თბ., 1949, 39—56.

² ნ. ბერძენიშვილი, დასახ. ნაშრ. 55.

³ რ. ხარაძე, ხევსურული რჩული. ანალები ეტ. I, 1947, 188—189. შდ., აგრეთვე

ნ. ხიზანაშვილი (ურბნელი), ეთნოგრაფიული ნაწერები. მსე, ტ. II, თბ., 1940 წ., 66.

საყურადღებოა განმარტება — „მოკიდებულისა“, რომელიც მას სვანურ „ლა-ჯირ“-თან აახლოებს. „მოკიდებულისა“, როგორც საზოგადოებრივი ერთეულის ძირითად განსაზღვრებას ნ. ბერძენიშვილი შემდეგნაირად აყალიბებს: „მოკიდულში იმ დასაწყის დროსვე იგულისხმებოდა, როგორც თანასწორი, ისე სოციალურად მეტნაკლებად დამოკიდებულნიც. იურიდიულად ეს უკანასკნელი კატეგორიაც თავისუფალი იყო. ესენი იყვნენ, ვინც „შვილად“ შეეწყნარებოდნენ „მამაუფალს“, ანუ ვისაც შვილად „მოკიდებდა“ „მამაუფალი“. ეს „შვილები“, საფიქრებელია, შეადგენენ „კალთას მოკიდულთა“ კატეგორიას მოკიდულის საერთო შედგენილობაში“. შემდეგ ავტორი იქვე განაგრძობს: „ასე, რომ მოკიდული იმთავითვე ფართო მოცულობის საზოგადოებრივ გაერთიანებას წარმოადგენდა, მოკიდულის დამახასიათებელი იყო მისი წევრების თავისუფლება და ინტერესთა თანხმობა“¹.

სწორედ ეს განსაზღვრება, რომ „მოკიდული“ წარმოადგენდა „საზოგადოებრივ გაერთიანებას“, რომლისთვისაც „დამახასიათებელი იყო მისი წევრების თავისუფლება“ გვაძლევს შესაძლებლობას სვანური ჯირ-ი ანუ ლაჯირ-ი დავუახლოვოთ „მოკიდებულის“ საზოგადოებრივ კატეგორიას რომელიც ნ. ბერძენიშვილის მიერ არის დადგენილი.

ყველა ზემოთ ჩამოთვლილი ინსტიტუტებიდან უძველესად ლაჯირ-ი გვეჩვენება, რომელიც თავისი ხასიათით თემური საზოგადოების ბუნებას უპასუხებს.

ქორსმერდე-ც, ფამლისთან შედარებით უფრო ადრინდელი საფეხურის გამოხატველი ჩანს, რადგანაც ისეთ მკვეთრ უფლებებრივ სხვადასხვაობას არ გულისხმობს ქორშარსა (ოჯახის წევრებსა) და ქორსმერდეს შორის. ხოლო ფამლი, როგორც ზემოთ დავინახეთ, გამოყენებული იყო კლასობრივ საზოგადოებაში დამორჩილებული ფენის სახითაც.

ლიტერატურაში არსებობს მოსაზრება, რომ „XIX ს-ის პირველ ნახევარში და ამ საუკუნის დამლევამდე თავისუფალ სვანეთში, მართალია, შემონახული იყო თემური წყობილების მნიშვნელოვანი ნიმუშები, მაგრამ ამ საუკუნის პირველ ნახევარში თავისუფალი სვანეთის ცხოვრებაში უკვე იჭრებოდა და გზას იკაფავდა ფეოდალური ურთიერთობა“², რომ ბალსზემო სვანეთში თავისუფალი მეთემეს დაყმევების პროცესი XIX ს. პირველ ნახევარში დაიწყო³.

¹ ნ. ბერძენიშვილი, დასახ. ნაშრ. 55—56.

² რ. კანდელაკი, კლასობრივი სტრუქტურა და სოციალური ურთიერთობა XIX ს. პირველ ნახევარში სვანეთში, „სკოლა და ცხოვრება“, 1961, № 12, 70.

³ იქვე, 71.

სვანთა საზოგადოებრივი ყოფის საკითხების გასარკვევად ფეოდალური ხანის უფრო ადრინდელ წერილობით წყაროებში გამოირჩევა XIII—XV ს. საბუთები, რომელთა შორის მოიპოვება უნიკალური ძეგლი „ჯაფარიძეთა სიგელის“ სახით და ხელნაწერთა მრავალი მინაწერი, რომლებიც ამ პერიოდის სვანთა საზოგადოებრივი ყოფის ისტორიისათვის საყურადღებო ცნობებს შეიცავენ.

„ჯაფარიძეთა სიგელი“ უაღრესად რთული დოკუმენტია¹ და მისი სპეციალურად შესწავლის გარეშე მისით სარგებლობა ხშირად გადაუღახავ სიძნელეებთან არის დაკავშირებული. მაგრამ ამ სახითაც მას გარკვეული ჩვენების მოცემა შეუძლია სვანთა საზოგადოებრივი ყოფის ისტორიის შესასწავლად. ამ დოკუმენტით უდავოდ დგინდება, რომ XV ს-ის შუაში ბალსხემო სვანეთის თემთა გაერთიანება წარმოადგენდა მნიშვნელოვან ძალას, რომლის გავლენის სფეროში შედიოდა აგრეთვე ქვემო სვანეთის ლაშხეთის ხევის საგარძნობი ნაწილი და თანამედროვე მთარაჭის მნიშვნელოვანი ტერიტორია. წინააღმდეგ შემთხვევაში გაუგებარი იქნებოდა, თუ როგორ „მოაგსენეს სრულიად სვანთა“ ჯაფარიძის სისხლის წორში სარგის, აბესალომ და ვამიყ ჯაფარიძეებს“... გლოლას ზედათ, ცენას იქით, ოსეთს აქათ, სრულად მთიულეთის თემი მათით სამართლიანითა მთითა, ბარითა, საყდრებითა, წყლითა, წისქუილითა...“²

„ერთობილი ჯევის“ ამ მნიშვნელობის საჩვენებლად თუნდაც ის ფაქტი კმარა, რომ ეცერელი რუხაგიანები და დადემშქელიანები ხევმა მამია დადიანთან „გაგზავნა“, რათა მათ „აჯა ეთხოვნათ“ ალექსანდრე მეფესთან, რომლის უძლიერეს იარაღს სვანთა წინააღმდეგ, როგორც ეტყობა, მხოლოდ გზის დაკეტვა წარმოადგენდა: „თუ ჯაფარიძის სისხლს გარდიჭდიანო, სუანთ გზას მივცემო...“ ალექსანდრე მეფესთან სვანეთის „სრულიად ჩენილები“ მიდიან საქმის გასარიგებლად; გეგუთში მათ „ბატონი დადიანი“ მიუძღვის; წორს ასევე „სრულიად სუანნი“ იხდიან: „დაუდევით სიგელი სუანთა და გარდაიჯადეს“.

„სუანების“ მიერ წორში მიცემულ ტერიტორიაზე გლეხიცა ჩანს და აზნაურიც, მაგრამ ბალსხემო სვანეთში, ამ საბუთის მიხედვით, არც ერთია და არც მეორე.

ამავე დროის სხვა დოკუმენტები სხვა რიგის მონაცემებს შეიცავენ. იმ მრავალმხრივ საყურადღებო მინაწერებში, რომლებიც პ. ინგოროყვას მიერ არის გამოცემული, ხშირად იხმარება „ვარგი“ და „გლეხი“, „უფროსი“ და „უმცროსი“, „უზედაესი“ და „უქვედაესი“. რა თქმა უნდა, ეს არის მტკიცედ ჩამო-

¹ ამ ძეგლის შესახებ იხ. ალ. რობაქიძე, სვანური „ქალაქოლ“-ის საკითხისათვის, საქ. სსრ მეცნ. აკადემიის საზ. მეცნიერებათა განყოფილების „მომავლ“, 1962, № 3, 228.

² პ. ინგოროყვა, სვანეთის საისტორიო ძეგლები, II, 33—34.

კეთილი სოციალური ნომენკლატურა, რომელიც გარეგნულად უპასუხებს საერთოდ ქართული საბუთების ტერმინოლოგიას, მაგრამ კონკრეტული შინაარსის დაზუსტებას მოითხოვს ადგილობრივი პირობების შესაბამისად.

აღსანიშნავია ის გარემოებაც, რომ სოციალურად დიფერენცირებული ტერმინების ასეთი დაპირისპირება შეიმჩნევა პირველ ყოვლისა იმ საბუთებში, რომლებიც ასახავენ მთელი ზემო სვანეთის, ე. ი. ერთად აღებული ბალსზემო და ბალსქვემო სვანეთის ვითარებას და ამდენად ეხებიან არა მარტო „თავისუფალ“ სვანეთს არამედ „სადადეშქელიანო“ სვანეთსაც. ასეთია მაგ., „ერთი „სამაგრობელი“, სრულიად სვანეთის ხევისა „უშკულსა და ლალვერს შუა“, რომელიც X ს-ის სახარების მინაწერის სახით არის წარმოდგენილი. თვითონ მინაწერის თარიღი დადგენილი არ არის. ამ საბუთით ირკვევა, რომ „თავისუფალი“ და „საბატონო“ სვანეთი ერთნაირად ზრუნავენ იმაზე „რაიცა საჯეოსა საქმესა უკეთ მოუჭდებოდეს“¹. მოსახლეობის ყველა ფენა ამ საბუთში ერთნაირად არის წარმოდგენილი. საბუთი შედგენილია მთელი ზემო სვანეთის სახელით და გამოთქმა „ვარგი“ და „გლეხი“, „უფროსი“ და „უმცროსი“, ერთის მხრივ, ზემო სვანეთის ერთს ნაწილში აშკარად გამოვლინებულ სოციალურ დიფერენციაციაზე მიუთითებს, მეორეს მხრივ, როდესაც საქმე მთელი ზემო სვანეთის ინტერესებს ეხება, მათი მოვალეობების თანაბრიანობაზე ლაპარაკობს. სოციალური ტერმინების ასეთსავე დაპირისპირებას ვხვდებით ბ. ნიჟარაძის მიერ მიკვლეულ ერთ საბუთში, რომელიც ასევე მთელი ზემო სვანეთის სახელით არის დაწერილი, ყველა სოციალურ ფენას ასახავს, მაგრამ საერთო სახეგო მოვალეობით ერთნაირ სიბრტყეზე აყენებს მათ.²

აღ. ხახანაშვილს გამოქვეყნებული აქვს რიგი საბუთი, რომლებშიაც არა ერთგზის მოიხსენება „ვარგი“ და „გლეხი“, „უფროსი“ და „უმცროსი“, „უზედაესი“ და „უქვედაესი“³. არა ერთი საბუთი, რომელიც მოიხსენიებს „ვარგსა“ და „გლეხს“, „უფროსს“ და „უმცროსს“, „უზედაესს“ და „უქვედაესს“ გამოქვეყნებული აქვს აგრეთვე პ. ინგოროყვას⁴. მაგრამ ეს საბუთებიც მთელს ზემო სვანეთს შეეხება და დიფერენცირებული სოციალური ტერმინების დაპირისპირებას აქაც იგივე მნიშვნელობა აქვს, რაც ყველა ზემოთ აღნიშნულ შემთხვევაში.

ზემოხსენებულ დოკუმენტებსა და სხვა ამავე რიგის საბუთებში აღნიშ-

¹ ე. გ. გაბლიანი. თავისუფალი სვანეთი, თბილისი, 1927, 74—75.

² ბ. ნიჟარაძე, სვანეთის ხელთნაწერები. სახარებათ, „მომამე“, № IX, 1904.

³ А. Х а х а н о в. Сванетские рукописные Евангелия, 28.

⁴ პ. ინგოროყვა, სვანეთის საისტორიო ძეგლები, II, 4 და სხვ.

ნული „ერთობილი ჯევი“ ან „სრულიად სუანეთი“ — უშუალოდ და ლალეგანის შუა — მთელს ზემო სვანეთს მოიცავდა¹. ამ დოკუმენტების შედგენის დროისათვის ბალსზემო და ბალსქვემო სვანეთი განსხვავებულ ვითარებაში იმყოფებოდა. მაგრამ ზემო სვანეთს, მიუხედავად იმ პოლიტიკური განსხვავებისა, რომელიც ახასიათებდა მის ზემო და ქვემო თემებს, საერთო ინტერესებიც ჰქონდა და ეს ორივე კუთხე ზემო სვანეთისა — დოკუმენტების ერთობილი ჯევი — ერთნაირად ზრუნავდა იმაზე „რაიცა საჯეოსა საქმესა უკეთ მოუტდებოდეს“. ბალსზემო სვანეთის თავისუფალი მეთემე და ბალსქვემოს „ვარგი“ და „გლეხი“ საერთო სახეგო საქმეებში თანაბარ მოვალეობას იღებდნენ. მაგრამ საერთო გასაჭირის წინაშე მათი გათანაბრება წოდებრივ გათანასწორებას არ ნიშნავდა, და საბუთის დამწერი იმ ტერმინოლოგიას მიმართავდა, რომელიც პირველყოფლისა ბალსქვემო სვანეთს შეეხებოდა, თუმცა არც ბალსზემოსათვის იყო უცნობი. ამ რიგის დოკუმენტი საერთოდ ბალსქვემოური დოკუმენტების კვალობაზე იქმნებოდა, რომელიც თავის მხრივ საქართველოში საყოველთაოდ ცნობილ ფორმულებს მისდევდა. მაგ., XIV—XV ს-ის ერთ საბუთში, რომელიც ბალსქვემო სვანეთს შეეხება ვკითხულობთ: „... მთავარ ანგელოსისა მხერისა თაჟს დებობითა და შუვამდგომელობითა დაუწერეთ და დაუდევით დაწერილი ესე ჩვენ ერთობილმან ლაჰილისა სოფელმან, ერთმან ერთისა ნდომითა და დამოწმებითა, მტკიცე და უქცეველი, ყოულისა მიზეზისაგან უმიზეზოი...“²

მაგრამ ნიშნავს თუ არა ეს იმას, რომ ამ დროისათვის ბალსზემო სვანეთი ყოველგვარი სოციალური დიფერენციაციის გარეშე იდგა, რომ ფეოდალიზაციის პროცესი სვანეთის ამ კუთხეში მხოლოდ XIX ს-ში შეიჭრა, რომ აქამდე ბალსზემოური სვანები გვაროვნული წყობილების ნიადაგზე ვითარდებოდნენ? რა თქმა უნდა, არა. გამოქვეყნებული საბუთები თვალნათლივ მიუთითებენ, რომ სოციალური დიფერენციაციის პროცესი ზემოთ მოყვანილი საბუთების შედგენის პერიოდისათვის დიდი ხნის დაწყებული იყო, რომ ზოგიერთი ამ დროის საბუთი თავისუფალი მეთემეს გავლენების ფაქტს ასახავს.

XV ს-ის ერთი საბუთით უზზეგ და არღონ იოსელიანები დემეტრე სეტიელს „სამოკეთოდ“ აძლევენ დაწერილს: „... მას ჟამსა, ოდეს მოგინდა (!) ავტ.) ჩუენთა ჯელთა [გლეხად] ყოფაი. და ჩუენ წყალობაი გიმედეთ. აწ ღლისითაგან წაღმა თქუენთუის კარგი ვიყოთ, რაიც თქუენსა საქმესა უჯობდეს იგი მოვიჭიროთ, არაი და (გა)-კლოთ, ვითა ჩუენსა გლეხსა ეგრე დაგადგეთ, თქუენი თა-

¹ რ. ხ ა რ ა ძ ე. სახალხო მმართველობის სისტემა სვანეთში, 165 და შმდ.

² 3. ი ნ გ ო რ ო ყ ვ ა, სვანეთის საისტორიო ძეგლები II, 27.

ვი საუსამართლოდ და სამაჯნოდ არაი ვის მივანებოთ...“¹ ამავე დროის სწავ-
დოკუმენტი ამბობს „...იოსელიანმან და მისმან კაცმან...“² XV ს-ის მეორე ნა-
ხევრის ერთ დოკუმენტში აღნიშნულია „...რაც იოსელიანსა და მათ ყმათა სიგე-
ლი უდს“³. ჩანს, „სამოკეთოდ“ დაწყებული საქმეები „დაყმევებით“ მთავრდებო-
და, რაც სათანადო დოკუმენტებითაც იყო გაფორმებული. XV ს-ის მეორე დო-
კუმენტი მოიხსენიებს ვინმე ჯაფარიძეს თავის „ყმისად“⁴.

თუ რა პირობებში წარმოებდა ეს „მოკეთობა“, კარგად ჩანს მეორე სე-
ტიელის მიერ მოცემული დოკუმენტიდან. ამ დოკუმენტით ივანე სეტიელი და
მისი ძმა არჯევანი სთხოვენ პირნათელ ჯაფარიძეს „შენი მტრის მტერი ვიქნე-
ბით და მოყვრის მოყვარეო“. ამასვე პირდება ჯაფარიძე სეტიელს, მაგრამ
სეტიელმა ჯაფარიძეს „ასისა თეთრისა სათიბი სამოკეთილოდ მოახსენა“, მაშინ
როდესაც ჯაფარიძე სეტიელს დაპირდა „თუ რაი შემვედრო — შევინახო“-ო⁵.

ამავე დროის ზოგი სხვა საბუთიდან ჩანს, რომ მეთემეს ვალდებულება
ამა თუ იმ ოჯახის მიმართ არ არის ჩამოკვეთილად დადგენილი. მაგ., მჭაფრია-
ნი „უბოძებს“ ხერგიანს „მტკიცესა და უქცეველს“ „თუ ხერგიანი ასი მოსახ-
ლე იყოს, ამ ორი საკლავის მეტი არა ჰმართებდეს“-ო⁶. მაგრამ მეორე საბუთით
იმავე მჭაფრიალმა ვინმე მუტვილიანს და მის შვილებს დაუწერა „...ერთი ცხუ-
არი ბეგარა, ერთი მგზავრობაი საჯამაგიროს იყოს, ერთი ხამი, სამი ნადობა
უკუნისამდე“⁷.

ამ დროის დოკუმენტებში ფიქსირებულია შემთხვევა გარკვეული გადასახა-
დის ზევით დამატებითი გადასახადის მოთხოვნისა: „ღმრთისა თავსდებობითა,
ჯიდს იქით არა გთხო(ო) ერთი საკლავისგან მეტი“⁸; ჯიდ სვანურად მისატანს
ნიშნავს (ლიჯდე — მიტანა-მოტანა).

ცალკეული დოკუმენტები, რომლებიც ბალსზემო სვანეთს შეეხება, ასევე
მოიხსენიებენ „გარგთა და გლეხთა“, „დიდთა და მცირეთა“ ბალსქვემოური
დოკუმენტებისათვის დამახასიათებელი ფორმულების შესაბამისად⁹ და ჩანს
მათი გავლენით.

¹ ბ. ი ნ გ ო რ ო ყ ვ ა, სვანეთის საისტორიო ძეგლები, II, 14.

² იქვე, 43.

³ იქვე, 15.

⁴ А. С. Х а х а н о в. Сванетские рукописные Евангелия, 27

⁵ ბ. ი ნ გ ო რ ო ყ ვ ა, სვანეთის საისტორიო ძეგლები, II, 13.

⁶ იქვე, 15.

⁷ იქვე, 16.

⁸ იქვე, 16.

⁹ იქვე, 53—54 და სხვ.

ზემოთ მოყვანილი დოკუმენტები თვალნათლივ მიუთითებენ, რომ XV ს-ის ბალსზემო სვანეთში სოციალური დიფერენციაციის პროცესი გარკვეულ სახეს ატარებს; ეს პროცესი სვანეთის ამ ნაწილში, ისევე როგორც საქართველოს მაღალმთიანეთის სხვა რაიონებში, გულისხმობდა კლასობრივი საზოგადოების ჩამოყალიბებას და ფეოდალური ურთიერთობის ჩასახვა-განვითარებას სოფლის თემის არსებობის პირობებში. მეთემეთა გაგლეხება ამ დროს საქართველოს მაღალმთიანეთის ამ ნაწილში ეპიზოდურ და სპორადულ ხასიათს ატარებდა. ხერგიანთა ძლიერი გვარი მედგარ წინააღმდეგობას უწევს მჯაფრიანს, მაგრამ მუტვილიანი ამავე მჯაფრიანის მიერ მტკიცედ არის დაბეგრული „უკუნისამდე“. რა თქმა უნდა, მრავალი ხევის მოსახლეობა ინარჩუნებს თავისუფლებას და მედგარი ბრძოლის წყალობით გაგლეხებას თავს არიდებს. ამიტომაც, რომ XV ს-ში ერთობილი ხევი, როგორც ბალსზემო სვანეთის მეთემეთა გაერთიანება, იმდენად ძლიერია, რომ ფაქტიურად წარმოადგენს სვანეთის ამ ნაწილის წამყვან პოლიტიკურ ძალას, რომელიც თანასწორუფლებიანობს ბალსქვემო სვანეთის სამთავროსთან, თავის გაგლეხას ავრცელებს ქვემო სვანეთის აღმოსავლეთ კუთხეზე და მთარაჭაზე. მართალია, სამეფო ხელისუფლებასთან დაპირისპირებაში „ერთობილი ხევი“ დამარცხდა; მან დაკარგა თავისი გაგლეხა ლაშხეთსა და რაჭაში; იგი იძულებული გახდა ჯაფარიძის სისხლის წორში დიდი ქონება გადაეხადა. მაგრამ ბალსზემო სვანეთის ფარგლებში მან თავისი მნიშვნელობა დიდხანს შემოინახა, რადგან ფეოდალური მონარქიის ცენტრალური ხელისუფლების მოშლის დროისათვის ბალსზემო სვანეთში იგი წარმოადგენდა ისეთ საზოგადოებრივ ძალას, რომლის ლოკალური მნიშვნელობა ცენტრალური ხელისუფლების მოშლის შემდეგ კიდევ უნდა გაზრდილიყო.

ამ პროცესის გაგებისათვის უაღრესად დიდი მნიშვნელობა აქვს მემატეიანის ცნობას გიორგი III-ის ერთი ლაშქრობის შესახებ, რომელმაც ისე გამოიყვანა ჯარი ალყიდან, რომ „... არა დიდებული, არა აზნაური, არა ვარგი და საცნაური აზნაურის ყმაცა დაკლებულ იქმნა მათ ლაშქართა შინა“¹. წოდებათა ამ დაღმავალი თანმიმდევრობით ისტორიკოსი წარმოაჩენს სოციალური იერარქიის სრულიად გარკვეულ სისტემას, რომელშიაც ვარგი ჯერ კიდევ არ არის აზნაური, მაგრამ არც ყმათა კატეგორიას განეკუთვნება.

6. ჩიმაკაძის ცნობით ვარგ-ი სვანეთში მხოლოდ თავადს ეწოდებოდა².

¹ ქართლის ცხოვრება, II, ს. ყაუხჩიშვილის გამ., თბილისი, 1959, 14.

² ნ. ჩიმაკაძე, თავისუფალი სვანეთი, ძველი საქართველო, II, თბ., 1913, 4.

ა. სტოიანოვი კი აღნიშნავდა, რომ ვარგი იქ, როგორც თავადს, ისე აზნაურს უდრიდა — „Варг—князь, дворянин“¹.

საკითხის გარშემო არსებული ეთნოგრაფიული მასალა საყურადღებო მონაცემებს შეიცავს.

ბოლო ხანებში ადგილზე ჩატარებულმა მუშაობამ ნათელი გახადა, რომ ბალსქვემო სვანეთში დადემქელიანების იქ გაბატონებამდე არსებობდნენ ისეთი დიდი გვარები, რომლებიც დადემქელიანების მსგავს ფეოდალებად არ ითვლებოდნენ, მაგრამ სხვებთან შედარებით ეკონომიურად უფრო ძლიერ გვარს წარმოადგენდნენ და ვარგ-ებადაც იწოდებოდნენ. ასეთებად ეცერში მაგალითად, პირველ რიგში უნდა იყვნენ დასახელებული რ ე ჩ ე გ ი ა ნ ე ბ ი ა ნ უ რ ი ჩ-ქ ი ა ნ ე ბ ი, რომლებიც XV საუკუნეში დადემქელიანებს თანდათანობით ამოუხრიციათ. რეჩეგიანისა თუ რ უ ჩ ა გ ი ა ნ ი ს სახით ეს გვარი იხსენიება სვანეთის XIII საუკუნის ხელნაწერებში, იგი „მატიანე სუანეთისა კრებისაი“ -ში ეცერის გვარების ჩამოთვლისას ნახსენებია ცხრაჯერ². ამ რიჩეგიანებს იხსენიებს ბ. ნიჟარაძეც სვანური ფოლკლორული მასალების მოყვანისა და განხილვისას, როდესაც წერს: „თითონ სიმღერის ერთი ადგილი ამბობს, რომ სორთმანის დროს ეცერში შვიდი კერია (იშვით კერა), ე. ი. მეკომური რიჩეგიანები, რომელთაც სიმღერა რიჩეგვიანებს ეძახის, სცხოვრობდნენ და სორთმანის მებრძოლი ძმებისა, ვიცებისა და მაცბი დოღელებისაგან რიჩეგიანები დაიდუბნენ“³. ჩვენს მიერ ეცერში ჩაწერილი გადმოცემების მიხედვითაც, სანამ დადემქელიანები სვანეთში მოვიდოდნენ, შვიდი მოსახლე რეჩეგიანები ანუ რეჩეგვიანები იყვნენ ეცერის ვ ა რ გ-ე ბ ი, და ყველანი ესენი სოფელ ლადრერში ცხოვრობდნენ. უკანასკნელი მათ შორის სორთმან რეჩეგვიანი ყოფილა, რომელიც ხალხისაგან გამორჩეულ ორ განთქმულ ვაჟკაცს ვიცბილსა და მაცბილს მოუკლავთ. ისინი შეხიზნულან რეჩეგვიანების კოშკში და სამი წელიწადი იქ მჯდარან. როდესაც სორთმანისათვის მარტო მოუსწრიათ წინ ტელაფ-ზე (დეფანზე) რომ მჯდარა, მაშინ მოუკლავთ. მერე შეკრებილა ხალხი და დარწმუნებულა, რომ სორთმანს მართლაც სული დაუღვეია. ამის შემდეგ რეჩეგვიანების მიწას დადემქელიანები დაბატონებიან და იქ პაკელიანების ნახაშერების შტო დაუსახლებიათ. რეჩეგვიანების ძველი ნასახლარი, რომელზედაც ჩვენ ადგილზე მიგვითებდნენ, ახლაცაა იქ შერჩენილი. შემდეგში დადემქელიანებს რეჩეგვიანების ნასახლარზე

¹ А. Стоянов. Образцы сванской народной поэзии, СМОМПК, X, Т. 1896, 37.

² ბ. ი ნ გ ო რ ო ყ ვ ა, დასახელებული ნაშრომი, 74—75.

³ თავისუფალი სვანი, იალბუჯის გარშემო, „ივერია“ 1889, № 100.

იმიტომ დაუსახლებიათ სხვადასხვა გვარის ხალხი: პაკელანები, აფრასიძეები, სტეფლიანები — რომ შეშინებით ერთის რომელიმე გვარის გაძლიერებისა, რადგანაც იქ კარგი მოწყობილი კუთხე ყოფილაო, ნათქვამია ბოლოს ჰარაკ-სა-ანუ გადმოცემაში.

ბალსქვემო სვანეთში დაღეშქელიანების გაბატონების შესახებ სხვადასხვა გადმოცემა არსებობს, ერთ-ერთი გადმოცემის მიხედვით ფუთა დაღეშქელიანი დათვის კვალს გამოჰყოლია ეცერში. „ფუთა კარგი მოჭიდავე ყოფილა, მთელი ეცერი შეკრებილა, აურჩევით კარგი მოჭიდავეები და ფუთასათვის უთქვამთ თუ ამ ჩვენს არჩეულ მოჭიდავეებს ყველას წააქცევ, მაშინ ეცერში დაგასახლებთო, მართლაც ფუთას ყველა წაუქცევია; ხალხს მოსახლიდან თითო ცხვარი გამოუყვანია, სადამოს ეს ცხვრები გაუშვიათ და ასეთი პირობა დაუდევიათ, რომ დილით, სადაც ამ ცხვრებს დაიჭერდნენ იქ აუშენებდნენ ფუთას სახლს. ცხვრები დილით ბარში უნახავთ, იქ სადაც შემდეგ დაღეშქელიანის სასახლე იყო აშენებული. ფუთას მთელი ეცერი დახმარებია სახლის აგებაში; ფუთას ეცერის ბაჰის ქალი შეუერთავს ცოლად და თანდათანობით ეცერის მიწა-წყალზე გაძლიერებულა“.

იმის შემდეგ, რაც ბეჩოსა და ეცერში დაღეშქელიანები მომაგრებულან, ამ თემების უფროსებიც ესენი გამხდარან და ყველაფერს უკვე თვითონ განაგებდნენ. ეს გარემოება მანამდე არსებული თემური მმართველობის წესებსაც შეხება. თუ თემში ერთმანეთში მკვლელობა მოხდებოდა, დაღეშქელიანები დამნაშავეს ბორკილებს ადებდნენ და ზოგჯერ საკითხს ხალხის მიერ არჩეულ უხუცესთა საბჭოს — მორგარის გარეშეც წყვეტდნენ.

დაღეშქელიანებს ხალხი შემდეგი ეპითეტებით მიმართავდა: ფუსტ¹, მახვშ, ბატონი, რაც ვარგების მიმართ არ ითქმოდა.

ჩვენს მიერ შეკრებილი ეთნოგრაფიული მასალით ბალსქვემო სვანეთში რეფორმადელ პერიოდში გლეხი უხდიდა ბატონს როგორც შრომით, ასევე პროდუქტებით გადასახადს. ამ გადასახადს გარდა, საადგილ-მამულო გადასახადი წარმოადგენდა ე. წ. ჯიდ-ს, რომლითაც აღინიშნებოდა აგრეთვე ბატონისათვის საქორწინო მისართმევი; ამის გარდა, იცოდნენ ბატონის ოჯახის წევრის გარდაცვალებისას შესაწევარის მიტანა, რომელსაც ეწოდება ნაწვანუნ. საყურადღებოა, რომ ჯიდ და ნაწვანუნ წარმოადგენდა რიგით მეთემეთა შორის ურთიერთდახმარების ფორმებს, რომლებიც ძველთაგან მოქმედი ინსტიტუტი არის. ჩანს, ამ შემთხვევაშიც ჩვენ საქმე გვაქვს ტიპიურ მოვლენასთან, რო-

¹ ტერმინ ფუსტ-თან დაკავშირებით იხ. Н. Марр. Извлечение из сванско-русского словаря, 30; ს. ჯანაშია, შრომები, III, 1959, 130—135.

დესაც ფეოდალური საზოგადოება თავისი მიზნით იყენებს თემური საზოგადოების მიერ შექმნილ ფორმებს, ე.ი. იმ საზოგადოების ტრადიციებს, რომლის ნანგრევებზედაც იგი ყალიბდება.

სოფლის წისკვილების დიდი ნაწილი დადემქელიანის საკუთრებას შეადგენდა. წისკვილის გადასახადს დადემქელიანს წელიწადში ერთ მანეთს უხდიდნენ. მაგრამ, ამასთან ერთად, პრაქტიკაში იყო გლეხთა ცალკეული ჯგუფების მიერ საკუთარი წისკვილების მშენებლობა. ის გლეხები, რომელთაც ასეთ წისკვილებში წილი არ ედოთ და არც საბატონო წისკვილებით სარგებლობდნენ, იხდიდნენ მინდს (ნალკვირ).

შრომით ვალდებულებას შეადგენდა შემის მოჭრა-მოტანა, ნაღობში მონაწილეობა (სვ. ნოდი) ხვნის, მკის და თიბვის დროს (როდესაც მუშის გამოკვება დადემქელიანის ხარჯზე ხდებოდა, მაგრამ საუზმეს მუშა თავის სახლში ჭამდა); მშენებლობის დროს დახმარება (გალდამი) და სხვ.

შიდა-საოჯახო სამუშაოებისათვის, როგორც ზემოთ იყო აღნიშნული, დადემქელიანებს ყავდათ **ფ ა მ ლ ი**.

ლატალი, სადაც ჩარკვიანები სახლობდნენ, ძველთაგან იყო ცნობილი ბალს-ზემო სვანეთის ერთ დიდ და სახელგანთქმულ ხევად: მას დასავლეთით სადადემქელიანო სვანეთი საზღვრავდა და ეს გარემოება მას სხვა თემებთან შედარებით უფრო მეტად რთულ მდგომარეობაში აყენებდა. ეს თემი, რომელიც ათ სოფელს აერთიანებდა, თავის შიგნით ორ ნაწილად იყოფოდა; ლექვა ლატლი (დასავლეთ ლატალი) და ლეჟა ლატლი (აღმოსავლეთ ლატალი). დასავლეთ ნაწილს ლატალისას უწოდებდნენ აგრეთვე **ჰ ო ყ უ ლ დ ა შ ს**. მასში შედიოდა შემდეგი სოფლები: იფხ, ლემუკ, სიდიანარ, შყალერ, მაცხვარიშ, კვანჭიანარ და ლაჰილ. ლეჟა ლატლის ეკუთვნოდა შემდეგი სოფლები: ენაშ, ლახუშდ, სგობულდ. ლატლის ხევის **ვ ა რ** გებად ჩარკვიანები ითვლებოდნენ. მათ ჰქონდათ ყველაზე უკეთესი და მეტი მიწა. ასე მაგალითად, ლატალის საუკეთესო სახნავ მიწას **ე. წ. ტ ე ბ ი ა შ ი** წარმოადგენდა და ის მთლიანად ჩარკვიანებისა იყო. ჩარკვიანების ძალმომრეობა დანარჩენ მოსახლეობაზე შემდეგში გამოიხატებოდა: ნადის სახით არსებული მოხმარება მათ სავალდებულოდ აქციეს, რაც უკვე თემის წევრებისათვის სამაგიერო მოხმარებას გამოიციხავდა. იმ შემთხვევაში კი, როდესაც თემიდან ჩარკვიანის ნაღში ვინმე მონაწილეობის მიღებაზე უარს იტყოდა, მისი ოჯახიდან ხარი უნდა გამოეყვანათ და დაეკლათ. ამავე დროს ჩარკვიანები საგვარმეტო წორს და გაორკეცებულ ნაჭვლავს მოითხოვდნენ.

როგორც კონკრეტული შემთხვევების აღწერილობებიდან ჩანს, ჩარკვიანები არ ერიდებოდნენ ძალმომრეობას ქონების წართმევისა თუ ქალის პატივის

ახდის სახით; ბოლო ხანებში ყოფილა მათი მხრიდან იმის მცდელობაც, რომ პირველი ღამის უფლება მოეპოვებიათ. გადმოცემის მიხედვით ირკვევა, რომ ამგვარი დამოკიდებულება ჩარკვიანებისა მოსახლეობას ველარ აუტანია, შეთქმულება მოუწყვია და ჩარკვიანების მოსპობა განუზრახავს. თემს ფიცით განმტკიცებული პირობა მიუღია, რომ ჩარკვიანებთან ბრძოლაში დაღუპული მეტემეების ნათესავებს დაჩემებული მიწის დიდი ნაწილი უნდა რგებოდა. ამის საფუძველზე, ჩარკვიანების ამოწყვეტის შემდეგ ფარჯიანების გვარის ნუაშერებისათვის 25 ნაღვომი სახნავი მიწა მიუციათ და სწორედ ამის შედეგია ის, რომ ლატალში ფარჯიანების ნუაშერსამხუბი ეკონომიურად შეძლებულ სამხუბ-ს წარმოადგენდა. საყურადღებოა ისიც, რომ ნუაშერები ამ ეკონომიურად პრივილეგიურმა მდგომარეობამ შემდეგში იმდენად გაათამამა და გამოჰყო დანარჩენებისაგან, რომ ისინი თავის მოგვარე დათვარე სამხუბ-საც უცხო წარმომობილად — გვარის მონაყიდეთ მიიჩნევდნენ და თავისგან მკვეთრად ასხევებდნენ.

ზემოთ მოყვანილი აღწერილობის მსგავსი მაგალითები, რომლებიც თემის მიერ ძალმომრეობის გამომჩენი ძლიერი გვარის დარბევაში მდგომარეობდა, აღწერილი გვაქვს ბალსზემო სვანეთის სხვა ხევებშიც. ვარგ-ისა და ხევ-ის შორის მომხდარი უთანხმოების მრავალი შემთხვევა დადასტურებულია როგორც გადმოცემებში ისე სვანურ ისტორიულ ძეგლებში, XV საუკუნიდან მოყოლებული. ვფიქრობთ, რომ აქ წარმოდგენილი უნდა იყოს სწორედ ის ბრძოლა, რომელიც საზოგადოების შიგნით პრეროგატივის შექმნასთან ერთად იზრდებოდა, რასაც თემური საზოგადოების უფლებებით განმტკიცებული თავისუფალი სვანეთი, ანუ უბატონოს სახელით ცნობილი — ბალსზემო სვანეთი იჩენდა ძალმომრეობის შემთხვევაში. ანალოგიური მოვლენები კარგადაა ცნობილი საქართველოს მთიანეთის სხვა მასალებიდანაც, კერძოდ, ხევში ღუღუშაურებისა და სხვათა წინააღმდეგ მიმართული ბრძოლებიდან¹. თემის პირის გატეხის და დანარჩენი მეთემეებისადმი დაპირისპირების უფლებას თემი ვარგს არ აძლევდა და სწორედ ამის მამოწმებელია ჩარკვიანების მაგალითიც.

ზემოთ აღნიშნული ფარჯიანების მაგალითის სახით ჩვენ გვაქვს საქმე საინტერესო შემთხვევასთან, როდესაც საერთო სათემო ინტერესებისათვის ბრძოლაში სახელმოხვეჭილი პირი პატივს იმსახურებს მეთემეთა შორის. ეს პატივი მას გამოჰყოფს რიგით მეთემეთაგან და განსაკუთრებულ მდგომარეობაში აყე-

¹ რ. ხარაძე, თემური მმართველობის გადმონაშთები ხევში. ივ. ჯავახიშვილის სახ. ისტორიის ინსტიტუტის შრომები, IV², 1959 წ., 163—181.

ნებს, რაც ქმნის საფუძველს იმისათვის, რომ ამ გზით დაწინაურებულმა მეტწილად მემატიონმა დაიწყოს ზრუნვა პირადი უპირატესობის სამემკვიდრეოდ გადაქცევისათვის. ამის ერთ-ერთი მაგალითია გადმოცემა კახანის შესახებაც.

1958 წელს ლატალში (ს. ლახუშდ) დადავ ნაწიფაის ძე ფირცხალანისაგან ჩაწერილი გადმოცემით ძველ დროს ლახუშდში იყო ერთი გმირი სახელად კახან. ჩამგელიანები მას თავის გვარს მიაწერენ, ასუმბანები თავისას და გირლიანები თავისას. იმ დროს ლატალის უმთავრესი საძოვრები იყო მუზ, ლახვშილდ, წვილდ, ანდრიანი, დათლაშ და სხვა. მაგრამ ამ საძოვრებისაგან მიმავალ გზას გველეშაპი დაეპატრონა და საქონელს გასაფლავს არ აძლევდა, ლატალის ხევი შეწუხდა, მაშინ კახანმა თქვა: „მაგ გველეშაპს მე მოვკლავ, მაგრამ ჩემი თხოვნა უნდა შეასრულოთ“. მან მოითხოვა, რომ გველეშაპის მოკვლის შემდეგ ს. ლახუშდისათვის დაეთმოთ ლახვშილდ საძოვრად, ბარჯ სანადიროდ და ჰარაშის მუხევი წყალი სამკურნალოდ.

კახანმა გველეშაპი მოკლა და ლატალმა მას პირობა შეუსრულა. კახანის პირადი დამსახურებისათვის, გარდა ამისა, შემოღებული იყო წესად ლიქვერეშის დღესასწაულზე კახანის სადღეგრძელოს შესმა კათხებით (კახიანა კათხ) მის მიერ ჩადენილი გმირობის მოხსენიებით.

ეს სვანური გადმოცემა სრულიად გარკვევით მიუთითებს კახანის უფლებას პირადი გმირობისათვის ისეთი სასყიდელის მიღებაზე, რომელიც მხოლოდ მის სოფელს უნდა ერგოს და იმ დიდ პატივს, რომელსაც ხალხი იჩენს გმირის მიმართ, თუმცა პირად მიმძლავრებაზე ეს გადმოცემა არაფერს ლაპარაკობს; მსგავსი ხევესურული ეთნოგრაფიული მასალა კაი ყმის შესახებ ამ უკანასკნელ მომენტზე წარმოდგენის შექმნის შესაძლებლობას გვაძლევს.

თემური ურთიერთობის პრინციპებით განმტკიცებულ საზოგადოებაში კარგ-ყმის სახელი მოპოვებული ჰქონდა ვაჟკაცობით განთქმულ პირს. მისი თემისათვის თავდადება თემისაგან სათაყვანებლად იყო ქცეული. ასეთ კაცს ხალხი სხვებისაგან გამოჰყოფდა და მის სახელს ანდრეზად უტოვებდა მისაბაძი მაგალითის სახით შთამომავლობას. ცნობილი გმირის — გავაის ძოდის მეთაურობით ლილველთა ლაშქრის დამარცხების გამო ერთ-ერთ ხევესურულ ანდრეზში ნათქვამია: „სახელის მაქმედებისად სახელ ულოცავ სწორებსაცად სოფელში მამრჩლებს უფროსებსაც, თან საქებ სიმღერებ უთქომად დღესაც ჯარზე იმღერენ იმათ სიმღერებს, რაითაც იმათ გვარი ჯერაც იქავ ამაყობს თავის ძველების ნაქნარი საქმით“. როგორც მოპოვებული კარგ-ყმის — სახელი, ისე შერაცხვნილის ანუ ვაქცას ამბავი, შემდეგ თაობებს ანდრეზის სახით ზეპირ მატიაწედ რჩებოდა; შთამომავლობა დიდი ხნის მანძილზე ამით ამაყობდა, ან ერთი-

მეორეს არცხვენდა და გვარის დახასიათებისას ამ მხარეს დიდ მნიშვნელობას ანიჭებდა.

ანდრეზები ინახავდნენ ლაშქრობის დროს მოპოვებულ კარგ-ყმათა სახე-ლებს — ჭირჩლა ბაბურაულისა, გუროელი ქალუნდაურისა, მარტია მისუ-რაულისა, თვალაჯაისძისა, არიშაულისა და სხვათა. განსაკუთრებით განტქმული იყო ამ მხრივ ხევსურეთში ჭირჩლა ბაბურაული, რომელსაც გუდანის ხატში საკარგყმოდ დაწესებული ჩხუტი სდგმია. როდესაც დასტური ამ ჩხუტს დალოცავდა და ცეცხლს დააგზებდა, ამ ჩხუტიდან ლუდის დარიგების უფლება მხოლოდ ჭირჩლა ბაბურაულის შთამომავალთ ჰქონდათ — „ველი ჩხუტზე მათ აქვისით“. ხალხის მიერ შექმნილ ამ ზეპირგადმოცემებში კარგადაა ნაჩვენები ქელ-ის ანუ უფლების მოპოვების მომენტი და შემდეგ მისი მემკვიდრეობითი ხასიათიც.

ამგვარად, კარგ-ყმის პატივსაცემად იდგმოდა ხატში ჩხუტი, ინთებოდა ცეცხლი. ხალხი თავისი გმირის ხსოვნას ინახავდა და საუკუნეთა განმავლობაში მის გმირობასთან დაკავშირებულ ანდრეზსა თუ ლექსს არ ივიწყებდა.

გზაჯვარედინზე და გადასავლებზე ასეთ გმირებს სამანს უდგამდნენ და ყოვე-ლი მგზავრი ვალდებული იყო, მისი სახელი ეხსენებია, მისი შესანდობარი დაე-ლია. ასეთია მაგალითად, დღესაც კარგად ცნობილი ქალუნდაურის სამანი¹.

ასეთი მეთემეებიდან ზოგი არ ერიდებოდა თემთან დაპირისპირებას. ეს პროცესი, ხევის ეთნოგრაფიული მონაცემების მიხედვით, უფრო შორს-წასული ჩანს.

მტრის თავდასხმისაგან ბრძოლებში კარგ-ყმის საპატივცემლოდ მოხვედრებს ს ი ფ რ ა უ ლ ე ბ ე ლ ი და ქ ა ლ ი უ შ უ რ ვ ე ლ ი დაუწესებიათ, რაც იმის პირობა იყო, რომ კ ა რ გ-ყ მ ა ს ყველგან სუფრა გაშლილი უნდა ჰქო-ნოდა და ქალის ცოლად მიცემაზე უარი არ ეთქმოდა. მაგრამ, ამავე დროს, ხე-ვის თემობა მუდამ ებრძოდა ხევის შიგნით წოდებრიობის განვითარებას. ასე მაგალითად, ცნობილია, თუ როგორ ეწინააღმდეგებოდა ხევი ღუდუშაუ-რების საგვარო პრეროგატივას; თემობას, როგორც ცალკეული გადმონაშთები-დან ჩანს, ისიც კი დაუდგენია, რომ მას ვინც გააზნაურდებოდა ხევში აღარ და-აყენებდნენ. კარკუჩხელი ვასო ყამარაული შენიშნავდა, რომ „უწინ ჩვენს გვეს ისეთი პირობა ჰქონდა, რომ ვინც ჩვენს გვეში აზნაური გახდებოდა, ის გვეს ერ-
თის პირით უნდა მოეკლა“-ო.

¹ რ. ხ ა რ ა ძ ე, ხევსურული ანდრეზი — ხალხური სამართლის წყარო, „მიმომხილველი“, ტ. II, 1951 წ., 389, 393.



ეთნოგრაფიული მასალით ცნობილია ისიც, თუ როგორ ებრძოდა მთიულეთი, თემის შიგნით პრეროგატივის გაჩენას. საყურადღებოა ამ მხრივ იქ შექმნილი სპეციალური ტერმინიც — გაბუდაყება, რომლითაც აღინიშნებოდა ესა თუ ის ოჯახი, ან ცალკეული პირი, რომელიც კი თავისი მდგომარეობით თემს დაუპირისპირდებოდა.

ამგვარად, ბალსზემო სვანეთმა, ჯერ კიდევ სოფლის თემის გადმონაშთების არსებობის პირობებში შემოინახა კარგ-ყმის შემდგომი განვითარებით მიღებული სოციალური ფენა ვარგ-ი. ეს იყო ერთ-ერთი გზა თავისუფალ მეთემეებს შორის სოციალური უთანასწორობის გაჩენისა.

ეტიმოლოგიურად ტერმინი ვარგ-ი მართალია ჯერ საბოლოოდ გარკვეული არ არის, მაგრამ ლიტერატურაში მოგვეპოვება არაერთი საყურადღებო ცდა მისი დაკავშირებისა როგორც ქართულ კ ა რ გ-სა და ვ ა რ გ-ბასთან — აგრეთვე სომხურ ვ ა რ კ-თანაც, რომელიც ცნება პატივისცემის აღმნიშვნელია¹.

სვანური ვარგ-ის შესახებ მსჯელობისას არ შეიძლება არ მოვიყვანოთ ყაბარდოში ცნობილი წოდებრივად დაწინაურებული ფენა-უორკიც². ადიღური უორკ-ით აღინიშნება გლეხებიდან გამოსული და დაწინაურებული ფენა ღიდი თავადების მცველებისა. შენიშნულია, რომ ეს წოდება აქ არ უნდა იყოს გაჩენილი XVIII საუკუნეზე ადრე³. სპეციალურ ლიტერატურაში უორკ-ი დახასიათებულია, როგორც კეთილშობილი ნაწილი საზოგადოებისა, რომელიც განსხვავდებოდა ტლზოკოტლ-ისაგან, — არაკეთილშობილისაგან⁴. ამ მხრივ ყურადღებას იპყრობს ნ. მარის მიერ მოცემული ამ ტერმინის ანალიზი, სადაც ნათქვამია შემდეგი: „Армянское var—i (хороший), (добрый), это с яфетическим именным окончанием e/i чистая основа var\var, в армянском имеющая лишь значение (доброго начала), а в грузинском в составе формы сравнительной степени var—es-i || u[v]ar-es-i (худший), в форме спирантного множ. числа, как г. kar-g, у грузин же var-g (годный), varga (годится). Это varg || marg—широко распространенная основа племенного названия,

¹ სომხური განმარტებითი ლექსიკონი, შედგენილი სტ. მაღსასიანცის მიერ, ტ. IV, ერევანი, 1945 წ. 311—312; იხ. აგრეთვე: აჭარიანი — სომხური ძირების ლექსიკონი, ტ. IV, 608—609.

² История Кабарды, М., 1957, 54.

³ Ш. Д. Инал-Ипа. Абхазы, Сухуми, 1961, 236.

⁴ Т. Х. Кумыков. Социально-экономические отношения и отмена крепостного права в Кабарде и Балкарии, Нальчик, 1959, 75—77.

употребляющегося у кавказских яфетидов и в значении сословия дворян, также у сванов с их множ. числом $var + g - \ddot{a}g$ “.¹

ვ ა რ გ-ის საკითხი ვ ა რ გ ა-სთან დაკავშირებით განხილული აქვს აკ. შა-ნიძეს².

სვანური ვარგ-ის საკითხს საქართველოს უძველესი ისტორიის ქრონოლოგიასთან დაკავშირებით საგანგებო ყურადღება მიაქცია ს. ჯანაშიამ. მისი აზრით, „ტერმინი იმ სოციალური ეპოქის ძეგლია, როცა საზოგადოებაში ჯერ კიდევ ორი ძირითადი წოდებაა მხოლოდ წარმოდგენილი. ამრიგად — წერს ავტორი — „სვან. ვარგ უდრის ქართულ აზნაურს XII საუკუნის მნიშვნელობით“³.

ვარგ-ისა და კარგ-ის სემანტიკური ერთიანობა აახლოებს ვარგ-თან, როგორც დავინახეთ, აღმოსავლეთ საქართველოს მთიანეთის ეთნოგრაფიული მასალებიდან კარგ-ყმის ინსტიტუტს და თავისი მხრიდან შუქს ჰფენს ვარგ-ის განვითარების საწყისებს ჯერ კიდევ თემური საზოგადოების შიგნით.

საყურადღებოა ისიც, რომ როგორც ბალსჯემო, ისე ბალსქვემო სვანეთისათვის დამახასიათებელი პირადი ვალდებულების მქონე მეთემეების სოციალური კატეგორია ფ ა მ ლ ი, ვ ა რ გ-ის არსებობის პირობებში უნდა შექმნილიყო.

ამგვარად, სვანური ხევის გადმონაშთების შესწავლით დგინდება სოფლის თემის თავისებური სახე, რომელშიც კარგად ჩანს ამ საზოგადოებრივი ფორმის გარდამავალი ხასიათი, რაც საზოგადოებრივ ფორმათა შესწავლისადმი დიფერენცირებული მიდგომის შედეგია ბალსჯემო, ბალსქვემო და ქვემო სვანეთის მიხედვით.

სვანურ ხევში გამოვლენილია თემური ურთიერთობიდან ფეოდალურ საზოგადოებაში გარდამავალი პროცესის ცალკეული მხარეები. ამათგან აღსანიშნავია: კერძო საკუთრებასთან ერთად საზიარო მფლობელობის არსებობა, რომელშიც ამავე დროს ვითარდება ნალჯომების სახით მიწის მინაზომების სისტემა ცალკეული ოჯახების მიხედვით. განსაკუთრებული ყურადღების ღირსია აგრეთვე შემდეგი მომენტები: კარგ-ყმისაგან შინაგანი პრეროგატივის გაჩენით ვარგ-ის წარმოქმნა, რომელიც ადგილობრივ ნიადაგზე შექმნილი აზნაურთა წოდების გამომხატველი ხდება; სათემო საბჭოში აზნაურთა წოდების

¹ Н. М а р р. Об яфетической теории, Избранные работы, т. III, М.-Л., 1934, 14—15, შდრ. მისივე; О числительных, იქვე, 267, 377; მისივე, Батум, Ардаган, Карс, Птр., 1922, 31.

² აკ. შ ა ნ ი ძ ე. ქართული გრამატიკის საფუძვლები, I, მორფოლოგია, თბ. 1955. § 233.

³ ს. ჯ ა ნ ა შ ი ა, შრომები, III, 1959, 135.

პრივილეგიური მდგომარეობა, რომელიც უხუცესთა პრიორიტეტს დაუპირისპირდა. აქვე უნდა აღინიშნოს ისიც, რომ ჩვეულებითი სამართალი არც ამ ახალ ვითარებაში კარგავდა თავის ძალას და რჯულის წარმოების წესებში ჯერ კიდევ ცოცხლობდა თემური საზოგადოების გადმონაშთები; პირადი ვალდებულებისა და მორჩილების გამომხატველი საზოგადოებრივი კატეგორიები — ფამლი, ქორსმერდე და ლაგირ თავისი წარმოშობით საზოგადოების განვითარების სხვადასხვა საფეხურს მიეკუთვნება და სვანეთში სოფლის თემის განვითარების პირობებში უკვე გარკვეული სახით საზოგადოებრივი დიფერენციაციის გამომხატველი ხდება.

Р Е З Ю М Е

Сваны вместе с картами и мегрело-лазами (чанами) составили основу, на которой протекал процесс формирования грузинского народа. Сванети всегда играла серьезную роль в общественно-экономической и культурно-исторической жизни Грузии. Она никогда не представляла «замкнутую страну», как это рисовали некоторые историки. В античное время Сванети подчинялась царю Лазики, в раннефеодальный период она составляла часть Эгриси (зап. Грузия), в эпоху развитого средневековья принимала активное участие в политической жизни страны, после распада грузинской феодальной монархии Сванети, также как и ряд других горных районов, стала на путь сепаратизма.

Сванети являлась оплотом Грузии в важном секторе ее северной границы, по которому проходили коммуникации, соединяющие южные провинции Кавказа с его северными областями. Созданные в Сванети памятники материальной культуры, начиная от миниатюрных образцов златокузнечества и кончая монументальными сооружениями жилого, хозяйственного и оборонительного значения, устный, песенный и танцевальный фольклор, формы общественного устройства, а также народные праздники и религиозные представления являются локальными вариантами общегрузинских форм культуры и быта.

Местные особенности этнографического характера в Сванети складывались в различные периоды и в различных условиях; они отражают различные ступени общественного развития и в силу этого являются ценным источником для изучения важнейших элементов культуры и быта грузинского народа в процессе их формирования.

Среди этнографических источников, привлекаемых к историческому изучению культуры и быта народа, одно из первых мест по степени достоверности занимают древние типы ныне бытующих поселений, характеризующихся наличием монументальных сооружений. Вышеуказанные по-

селения надолго переживают время своего возникновения и в процессе активного бытования удерживают некоторые черты взрастившей их общественной среды. Данные поселения, благодаря вышеуказанным качествам, приобретают достоверность археологического материала, вместе с тем сохраняют значение живого этнографического источника для изучения пройденных этапов общественного развития. Некоторые из дошедших до нас поселений высокогорной Грузии сложились в период развитого феодализма, значительная часть возникла после распада феодальной монархии. Эти поселения долгое время бытовали в условиях сохранности ранних форм социальных отношений, горного хозяйства и оборонительной борьбы горцев против иноземных притязаний и местных феодалов.

В равнинных областях Грузии процесс формирования классового общества начался еще до нашей эры, однако в высокогорных районах страны ранние формы социальных отношений долгое время составляли значительный ингредиент общественной жизни. Периодическое ослабление центральной феодальной власти способствовало сепаратизму горцев и консервации у них некоторых форм общинного быта. Эти формы пережили позднефеодальную эпоху и сделались основным этнографическим источником изучения ранних форм социальных отношений.

Длительная сохранность общинных форм быта не является особенностью горцев Грузии; она в известной мере характерна для любого феодального общества. Ф. Энгельс, называя марковую общину «осколком настоящего родового строя», говорил, что она дала угнетенному классу «.... даже в условиях жесточайшего средневекового крепостного права локальную сплоченность и средство к сопротивлению». Известно выражение К. Маркса о том, что общинная собственность продолжает существовать «под покровом феодализма». В. И. Ленин прямо указывал: «Формы крестьянского землевладения — компромисс между общинным и частным землевладением».

Пережиточные формы общинного быта также являются одним из этнографических источников исторического изучения форм социальных отношений.

Исследование ранних форм социальных взаимоотношений в увязке с памятниками материальной культуры значительной давности дает

возможность корректировать анализ пережиточного материала и придавать выводам более достоверный характер. Ибо, как известно, с мону-ментальными и долговременными комплексами горных сооружений свя-заны предания о их строителе и времени строительства, о порядке сег-ментации семьи и расселения ее дочерних филиаций, о семейных генеа-логиях, о древних формах хозяйственного быта, социальных взаимоотно-шений и религиозных представлений. Некоторые из этих комплексов под-даются хронологии и тем самым дают возможность датировать основные вехи в развитии того или иного общественного института.

Интерес к этнографии Сванети усугубляется еще тем, что различ-ные ее части переживали различную историческую судьбу. Нижняя Сва-нети в позднефеодальную эпоху составляла часть мегрельского владе-тельства; нижнебабьская Сванети была представлена в виде самостоя-тельного мтаварства; верхнебабьская Сванети пользовалась большей не-зависимостью от центральной государственной власти. Благодаря вы-шеуказанному обстоятельству в Сванети мы находим материалы, отра-жающие три различные ступени общественно-экономического развития, что также является благоприятным обстоятельством для исторического изучения форм общественного быта.

Древнейшие пласты долгобытующих поселений высокогорной зоны Сванети указывают, что основной формой поселения там было хеви. Оно представляло группу близлежащих сел, расположенных преимуще-ственно по горным ущельям, вдоль водных магистралей. Расселение по ущельям в древней Грузии Н. А. Бердзенишвили увязывает со значе-нием орошения в сельскохозяйственной жизни грузин.

Одной из характерных черт хеви является соответствие между есте-ственными границами ущелья как географической единицы и пределами хеви как единицы поселения. Эти ущелья представляли собой сравни-тельно замкнутую ландшафтную единицу, содержащую необходимый для нормального существования человеческого коллектива минимум естест-венных ресурсов, а также условия обороны.

Малоземелье и интересы безопасности определяли степень скучен-ности населенного пункта. Примером наибольшей скученности представ-ляет собой состоящее из четырех селений Ушкули, которое вместе с тем является наиболее высоко расположенным местом Сванети (2200 м. н. у. м.).

Хорошо разработанная и постоянно поддерживаемая система коммуникации обеспечивала связь населения хеви с хозяйственными угодиями; дороги, пролежавшие по низине ущелий, связывали одно хеви с другим, а перевальные тропы — население южного склона Кавказа с населением его северных склонов.

Каждое хеви располагало несколькими местами общественных сходов. В зависимости от значения обсуждаемого вопроса и масштабов схода различали общехевские (лалхор), общесельские (свип) и общеквартирные (ланкав) места сбора. На вершине или в центре хеви находилось общехевское святилище; каждый населенный пункт, а нередко и каждая патриимия имели свои молельни.

Аналогичная структура основной единицы поселения характеризовала и тушин, хевсур, мтиулов, мохевцев. Подобная структура засвидетельствована у народов горного Кавказа. Абхазская аапста, осетинский ком, балкарское аузу, ингушский чоч, хундзахский хал и т. д. обозначают не только географическую единицу, но и определенную форму поселения.

Территориальная и генетическая близость народов Кавказа составляли благоприятную почву для взаимного проникновения этических элементов. В сознании инкорпорированных оставались предания об инородном происхождении, обычай обязательного гостеприимства, а иногда и родственные взаимоотношения с представителями основной ветви рода. Однако на форму поселения это обстоятельство не влияло, ибо на данной ступени общественного развития инкорпорация инородного элемента предполагает его полную и безусловную ассимиляцию.

Родовой принцип расселения даже в самых отдаленных районах Сванети давно уже потерял свое былое значение. В ряде случаев первоначальная основа поселения строилась на разнофамильной почве. С развитием поселения и появлением новых жилых комплексов смешение разнофамильных семей принимает универсальный характер. Письменные источники XIII в. подтверждают, что некоторые населенные пункты к этому времени уже были полигенными. Это не исключает появления в более поздние эпохи однофамильных кварталов и сел, имевших уже патронимическое происхождение пережиточного порядка.

В различных районах Сванети устанавливаются различные степени социальной дифференциации и, соответственно, различные формы ее прояв-

лены в поселениях. Характерным в этом отношении являются укрепленные комплексы из сел. Лахири, затем поселения латальских Чарквиани, нижеецерских Рачигиани, наконец, двор сменивших их вышеецерских Дадешкелиани. В нижней Сванети поселения почти полностью соответствуют феодальному селу с типичными для него признаками сословной структуры, в том числе и феодальными замками.

Земледелие является традиционным занятием сванов, однако острый недостаток пахотной земли в высокогорной зоне ограничивал возможности развития земледелия. Важное значение приобретало скотоводство, которое способствовало сохранности общинных форм землепользования, распространявшихся на пастбища, неорошаемые дальние сенокосы, сельские выгоны, а также частично пашни. Это приводило к необходимости увязывать режим земледельческих работ с интересами скотоводства. Заказное время, принудительный севооборот, организация орошения сенокосов в масштабе хеви регламентировались в первую очередь потребностями скотоводства. Различные земельные угодья были ориентированы по отношению к жилищу с учетом правильного сочетания интересов земледелия с нуждами скотоводческого хозяйства. В непосредственной близости от жилища находились парцельные участки пахотной земли, за пашнями следовали поливные сенокосы, затем сенокосы и пастбища, граничащие с лесными массивами. Часть сенокосов, а также все пастбища находились в общехевском пользовании без распределения по отдельным поселениям. Поливные сенокосы хотя и находились в подворном владении, были связаны с общехевской системой орошения. На ранней ступени развития такого рода населенный пункт еще не является «простым придатком к земле»; он, скорее, средоточие земельных угодий, находившихся в чересполосном владении.

Более поздний материал, а в первую очередь материал, характеризующий нижебальскую и, особенно, нижнюю Сванети, указывает на разрушение вышеуказанного единства и постепенное выделение из хеви села в качестве самостоятельной единицы поселения.

Наиболее древней и типичной формой жилища Сванети является монументальное, многоэтажное сооружение, в котором жилые, хозяйственные и оборонительные функции расположены в виде единого комплекса и в вертикальном плане; они известны под наименованием «до-

ма-крепости». Населенный пункт в данном случае представляет собой пример сильно укрепленного, но лишенного специальных защитных сооружений поселения, оборону которого составляет слагаемое из отдельных «домов-крепостей». Эти комплексы давно уже необитаемы, но благодаря высокому уровню строительного искусства, они нередко до сих пор составляют неотъемлемую часть ныне бытующих поселений. Устанавливается, что в процессе складывания вышеуказанных комплексов исходной формой служило сооружение в виде дома-крепости; в дальнейшем к нему пристраивалась башня в качестве отдельного сооружения с самостоятельной оборонительной функцией; на следующей стадии развития этот комплекс обносится мощной каменной оградой.

В экономическом отношении вышеуказанные комплексы отвечают нуждам многопрофильного хозяйства с преимущественным значением скотоводства, ибо весь первый этаж и значительная часть второго отведены для скота и фуража для него. В социальном отношении это жилище отражало интересы семейной общины, пережиточно бытовавшей в позднефеодальной Грузии и у других народов Кавказа (хоша лезге сванов, джа-лаби мтиулов у грузин, атаацья ду абхазов, бубенбац вежерингушей, сенеу селет бинон осетин, рукья лулчи аварцев и т. д.)

В отношении уровня общественного развития дома-крепости еще не дают каких-либо принципиальных различий, но башни по габаритам и степени обороноспособности уже содержат существенные признаки дифференциации. Правда, эти различия не укладываются в обычные рамки феодальной иерархии, но, видимо, и в этих случаях дело не ограничивается лишь имущественным различием. Для правильного понимания социального смысла этих различий большое значение приобретает ингушский этнографический материал. По этим данным хорошо прослеживается дифференцированное право отдельных тейпа(родственных объединений) строить завершенные оборонительные башни (воу), или незавершенные оборонительные башни, или дома-крепости без оборонительных башен (гал), в отличие от тех, кто строил жилища без каких-либо оборонительных сооружений (ца). Эти права обычно зависят от юридически нефиксированной родовитости, степень которой во многом определяется силой оружия.

Появление массивной ограды вокруг дома-крепости и башни знаменует собою значительный шаг по пути формирования укреплений ран-

нефеодального типа. В Сванети его завершение мы находим в нижнебальской ее части в виде Дадешкелиановского замка, относящегося очевидно к позднефеодальному периоду.

Следовательно, мы можем говорить о сванском типе раннефеодального замкового сооружения, который складывается на местной почве.

Изучение поселений, таким образом, говорит о том, что формирование классового общества в Сванети проходило на базе развития феодальных отношений, минуя рабовладельческую формацию; что эти отношения вызревали в недрах сельской общины, пережиточная форма которой продолжала бытовать на протяжении всего средневековья.

Одной из главных задач при изучении структуры сельской общины является раскрытие особенностей процесса образования территориальных объединений. В этом отношении заслуживают внимания характерные для горцев Кавказа объединения близлежащих сел. При изучении традиции такого рода объединений, сохранившейся на протяжении долгого времени, могут быть вскрыты основные этапы развития сельской общины.

Есть основание предполагать, что именно от этих мелких объединений близлежащих сел должны были быть образованы впоследствии крупные объединения сельских общин, которые уже полностью охватывали отдельные ущелья. Изучением этой традиции образования объединений близлежащих сел вскрывается один из этапов развития сельской общины. Производственная взаимопомощь в условиях земледелия и скотоводства, которая должна быть рассмотрена как неперемное условие общинных отношений, хорошо прослеживается именно внутри этих мелких территориальных объединений. Внутри этих коллективов вскрываются и имущественные особенности территориальной общины. Так, например, сванские лакраны, представленные внутри сельской общины в виде объединений близлежащих сел, сохраняли как моменты производственной взаимопомощи, так и экономической и моральной общности. В общем владении лакранов находились леса, пастбища и сенокосы, именовавшиеся «землей лакрана» (лакранигим) и представлявшие собой один из видов общинной собственности. Члены лакрана объединялись в различные виды взаимопомощи. Они должны были, например, помогать неимущим семьям лакрана и заботиться о содержании вдов и сирот. Особые правила

выполнялись членами лакрана в случаях смерти одного из его членов. В течение всего времени от момента смерти до похорон во всех селах соблюдался траур и прекращались полевые работы. На похоронах все члены лакрана должны были присутствовать с непокрытой головой и принимать участие в отправлении похоронных обрядов, но материальную помощь в данном случае они не оказывали, так как все это еще относилось к родовой взаимопомощи.

Известные в селе плакальщицы, рассказывая в своих причитаниях о пройденном жизненном пути покойного, вспоминали всех усопших членов лакрана. Общая солидарность в данном случае должна рассматриваться, как одна из форм взаимопомощи внутри общины.

В дни храмового праздника все общины к святилищу пригоняли по одному быку от каждого лакрана. Во время заклания жертвы служители храма обращались к «святым» с молитвой о благополучии членов всего лакрана.

Во время общей трапезы общинники садились у храма по лакранам, места которых были выделены специально камнями. Выпечка хлеба для общих сходов во время храмового праздника производилась внутри общинного дома также по лакранам. Выполнение обязанностей общинников в виде взаимопомощи в общественных работах и отдельных повинностей также осуществлялось по объединениям близлежащих сел. Такими были, например, организация перегона скота с зимних стоянок на летние, выделение по жребию пастухов, учреждение системы натуральных взносов и т. п. Все это было организовано по лакранам, и эта форма взаимопомощи осуществляла права каждого ее члена в общине.

Помимо этнографических материалов, доказывающих образование сельской общины путем последующего развития ранее существовавших союзов близлежащих сел, имеются также исключительно ценные рукописные данные, подтверждающие настоящие выводы.

Письменные документы XIV — XV вв. содержат сведения о выработанных у сванов обязательствах, налагаемых сходом на членов одной сельской общины. Появление документа единения, закрепляющего отношения членов одной общины, является уже характерным для той ступени развития общества, в основе которого лежали не родственные, а соседские отношения и в утверждении которых общество все еще нуждалось.

Когда отколовшиеся от своих общин переселенцы не могли более рассчитывать на мощную родовую организацию, защищавшую их независимость и безопасность, они должны были объединиться близлежащими селами и закрепить свой союз клятвой.

С ослаблением общинных взаимоотношений должна была видоизмениться и система общинного управления, однако древняя традиция совета старейшин, берущая свое начало еще в патриархально-родовых взаимоотношениях, частично сохраняла свое существование. Сохранилось также и значение выработанных обычаем и закрепленных путем преданий норм обычного права, которыми все еще руководствовались старейшины и после упразднения периодически функционирующего совета общины; он собирался впоследствии уже лишь от случая к случаю, сохраняя свое важное значение. При каждом отдельном случае община сама называла состав старейшин, имена которых, как опытных и почетных старцев, были широко известны. Забота старейшин была направлена обычно как к примирению кровников, так и к ликвидации конфликтов между общинниками, а в равной мере и между отдельными общинами.

Борьба с нарушением общинных постановлений, а также с растущей внутри общины социальной дифференциацией, была одной из главных задач совета старейшин. Община в этих случаях прибегала в основном к изоляции виновных, непокорных своих членов. Исполнение такого рода решений подкреплялось всеобщей клятвой общинников, вещественным доказательством которой для следующих поколений служил камень проклятия, а также специальные бирки с надрезами, хранившиеся в храмах.

Этнографическое изучение обычного права дает возможность установить как систему общинного управления, так и те специальные нормы, которые создавались в связи с многообразными формами взаимопомощи. Это было одной из характерных сторон сельско-общинного быта, нарушение которой являлось равносильным уничтожению сельской общины.

Столь длительная и стойкая сохранность пережитков общинного быта в Сванети, вообще характерная в той или иной степени для любого феодального общества, дала повод многим путешественникам и некоторым исследователям говорить о наличии родового строя в горных районах Грузии в XIX веке.

Историко-этнографические материалы, касающиеся Сванети, полностью опровергают это ошибочное мнение.

Как известно, у сванов существовала система терминов, обозначающих хорошо прослеживаемую социальную дифференциацию. К этим терминам относятся *лидиане*, *лахир*, *фамли*, *варги* и т. д. Первый из вышеуказанных терминов обозначает батрака, а второй — неимущую семью, примкнувшую к состоятельной, но нуждавшейся в посторонней рабочей силе. Правда, это объединение двух семей носило временный характер и заканчивалось после того, как первая семья приобретала экономическую самостоятельность, а вторая освобождалась от необходимости в привлечении рабочей силы со стороны, но взаимоотношения между ними всегда носили характер зависимости, при котором экономически мощная семья эксплуатировала семью экономически несостоятельную.

Под термином *фамли* в сванском подразумевается лицо по своему общественному положению приближающееся к положению кабального холопа. В одном случае *фамли* приобретались путем покупки или захвата в плен, но в другом они выходили из зависимых сословий.

Варги означает лицо привилегированное. Однако это сословие еще не доросло полностью до положения дворянства. Упоминание в письменных источниках XIV—XV вв., касающихся Сванети, *варги* и *гlexи*, а также высший и низший, старший и младший и т. д., говорит о том, что процесс закрепощения общинников в Сванети вышеуказанного времени носил совершенно определенный характер.

ილუსტრაციების სია

ტაბ. I. უშკული

სურ. 1. სოფ. ჩაქაშის ერთი კუთხე (ალ. რამიშვილი)

სურ. 2. სოფ. ყიბიანი და ჩვაბიანი (ალ. რამიშვილი)

ტაბ. II. მესტია (ნ. ბრაილაშვილი)

ტაბ. III. ლატალი. საცხოვრებელი კომპლექსი (ნ. ბრაილაშვილი)

ტაბ. IV. ლატალი. ჩარკვიანების ნასახლარი (ნ. ბრაილაშვილი)

ტაბ. V. კალა. საცხოვრებელი კომპლექსი (ნ. ბრაილაშვილი)

ტაბ. VI. ჟამუშის კომპლექსი. საერთო ხედი მულახი, სოფ. ჟამუში (მ. კოზლოვსკი)

ტაბ. VII. ჟამუშის კომპლექსი. მულახი, სოფ. ჟამუში (თ. გორგაძე და რ. კაპანაძე)

სურ. 1. ჭრილი 1—1

სურ. 2. გენ. გეგმა

სურ. 3. I სართულის გეგმა

სურ. 4. II სართულის გეგმა

სურ. 5. III სართულის გეგმა

ტაბ. VIII. კოშკიან-გალავნიანი სახლი ბეგლარ ნავერიანისა, მულახი, სოფ. ჟამუში (თ. გორგაძე, რ. კაპანაძე, ო. კალანდარიშვილი, ო. ავდალოვი)

სურ. 1. ჭრილი

სურ. 2. გენ. გეგმა

სურ. 3. I სართულის გეგმა

სურ. 4. II სართულის გეგმა

ტაბ. IX. სვანეთის კოშკები (ო. სულავა)

ტაბ. X. ციხე-სახლი ლეონტი ნიჟარაძისა. უშკული, სოფ. ჩაქაში (ალ. რამიშვილი)

ტაბ. XI. კოშკიანი სახლი მერაბ ნიჟარაძისა, უშკული, სოფ. ჩაქაში (ალ. რამიშვილი)

ტაბ. XII. სვანეთის კოშკები (ო. სულავა)

ტაბ. XIII. სვანირიანი სახლი შალვა გურჩიანისა. ეცერი, სოფ. ბარში (ო. სულავა)

ტაბ. XIV. კოშკიან-გალავნიანი სახლი ესტატე გვიდანისა, მულახი, სოფ. ლახირი (ბ. გამყრელიძე)

ტაბ. XV. სვანირიან-გალავნიანი სახლი; ჩარკვიანების ნასახლარი, ლატალი, სოფ. ლახუშდო (თ. თოდუა)

ტაბ. XVI. კედლის მხატვრობა. ლაშხეთი, სოფ. ჩიხარეში (ო. სულავა)

ტაბ. XVII. სვანირიანი სახლი. ფარი (ალ. რობაქიძე)

ტაბ. XVIII. სანცხვირიან-გალავნიანი სახლი მახამედ გურჩიანისა, ეცერი, სოფ. ბარში (ალ. რობაქიძე)

ტაბ. XIX. სვანური სახლის შინა (ო. სულავა)

ტაბ. XX. მკა (ო. სულავა)

ტაბ. XXI. გალავნიანი სახლები. მულახი, სოფ. ლახირი. (ბ. გამყრელიძე)

სურ. 1. კოშკიან-გალავნიანი სახლი ივანე მარგიანისა

სურ. 2. გალავნიანი სახლი სასო იოსელიანისა

სურ. 3. გალავნიანი სახლი არჩილ იოსელიანისა

ტაბ. XXII. ძელური ნაგებობანი

სურ. 1. ძელური სახლი. ლატალი (ექვთიმე თაყაიშვილის ფონდი)

სურ. 2. ძელური სახლი. ჭუბერი, სოფ. ტიტა (თ. თოდუა)

ტაბ. XXIII. ფხოტრერის ეკლესია. ეცერი, სოფ. ფხოტრერი (ო. სულავა)

ტაბ. XXIV. კოშკიანი სახლი ს. ღვაჩლიანისა. უშკული, სოფ. მურყმელი (ვლ. წილოსანი)

სურ. 1. ჩრდილოეთის ფასადი

სურ. 2. I სართულის გეგმა

სურ. 3. II სართულის გეგმა

სურ. 4. ჭრილი

სურ. 5. ჭრილი

ტაბ. XXV. საცხოვრებელი სახლი. სოფ. ცენა (ვლ. წილოსანი)

სურ. 1. ფასადი, ჭრილი, დეტალები

სურ. 2. I და II სართულის გეგმა

ტაბ. XXVI. ქევის სივრცის გენ. გეგმა. ლაშხეთი, სოფ. სასაში (თ. თოდუა)

ტაბ. XXVII. საკრებულო ადგილი. ლაშხეთი, სოფ. ჟახუნდერი (თ. თოდუა)

სურ. 1. ქაზუნდერის სვიფის გენ. გეგმა

სურ. 2. ქაზუნდერის სვიფის ცაცხვი

ტაბ. XXVIII. განსახლების სქემა. ეცერი, სოფ. ბარში (თ. თოდუა)

ტაბ. XXIX. საკრებულო ადგილები

სურ. 1. ლამარის სვიფი. უშკული (ალ. რამიშვილი)

სურ. 2. ფხოტრერის სვიფი. ეცერი (თ. თოდუა)

სურ. 3. ფარის ლალხორი. ფარი (ალ. რობაქიძე)


სურ. 4. ეცერის სიკვი. ეცერი (ალ. რობაქიძე)

სურ. 5. ლანყავ. უშკული, სოფ. ყიბიანი (ვლ. წილოსანი)



საქართველო





სურ. 1

1..



სურ 2



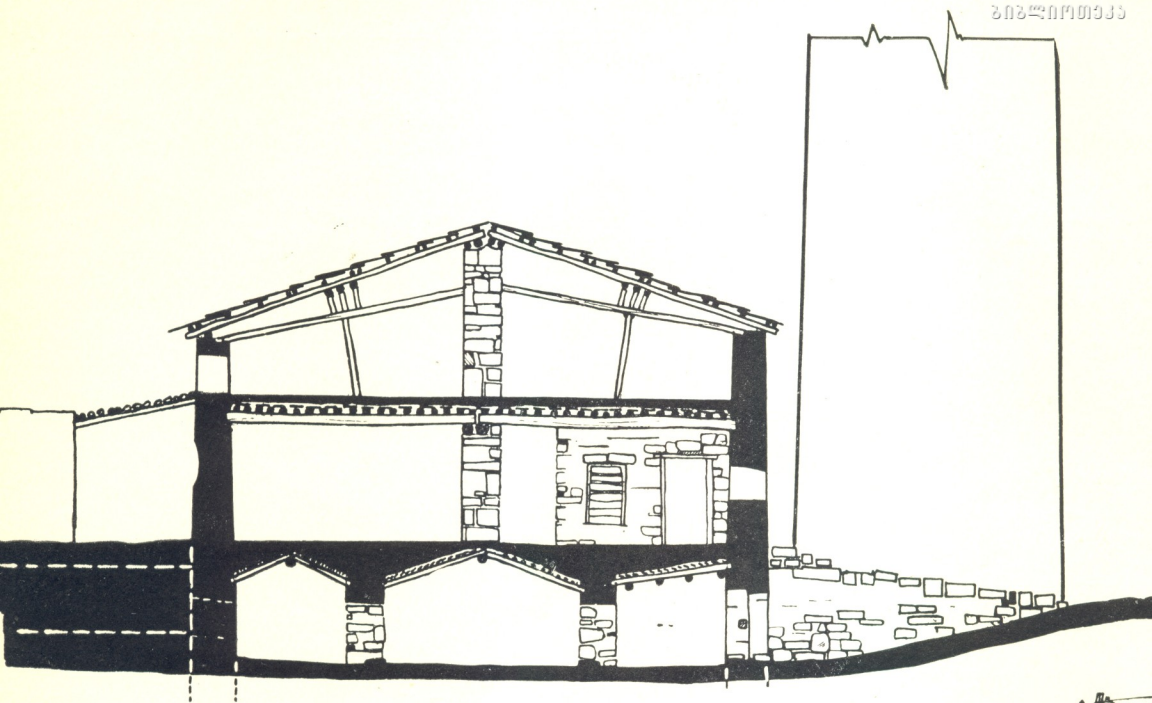




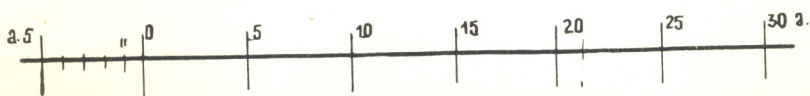
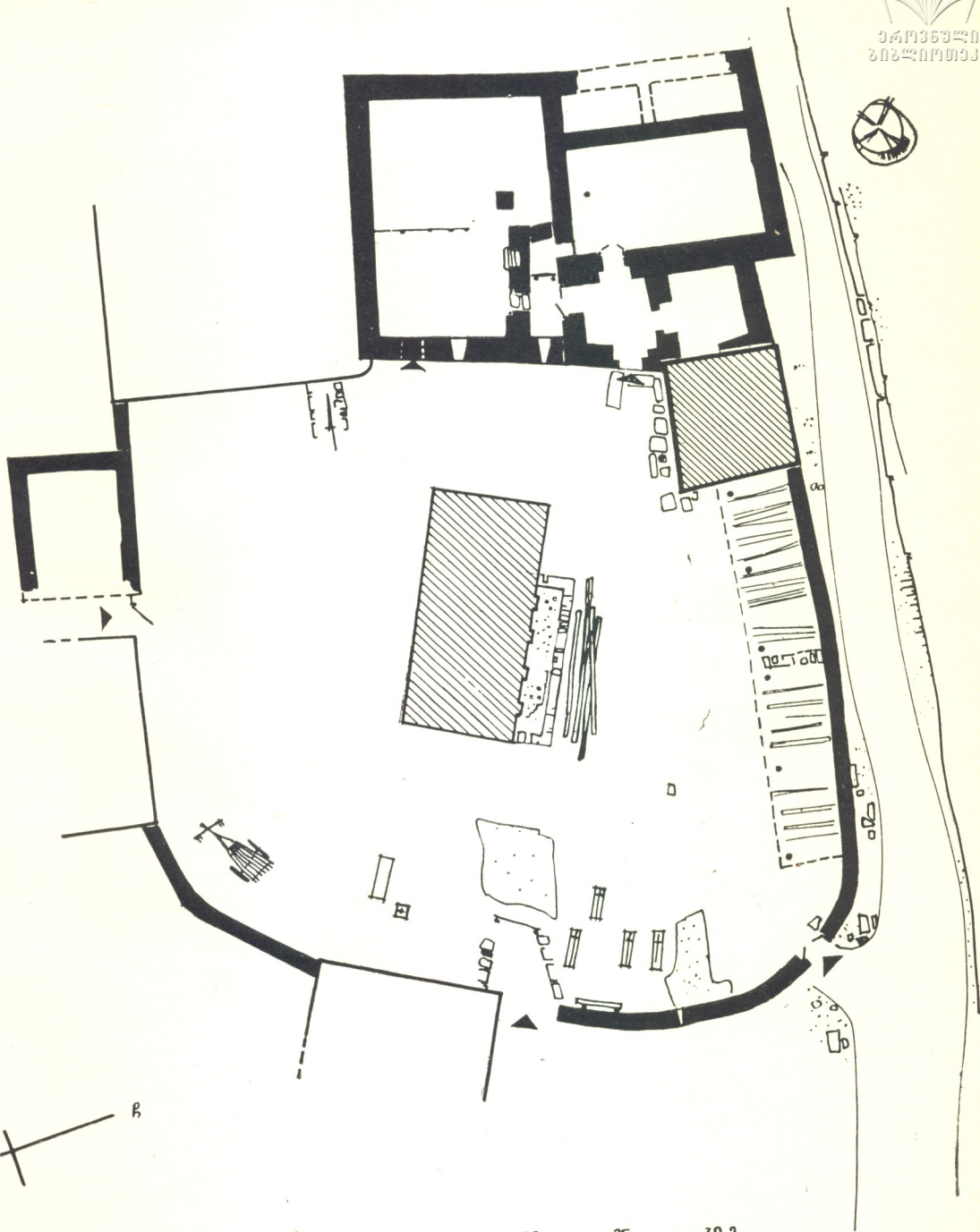



სურ. 1

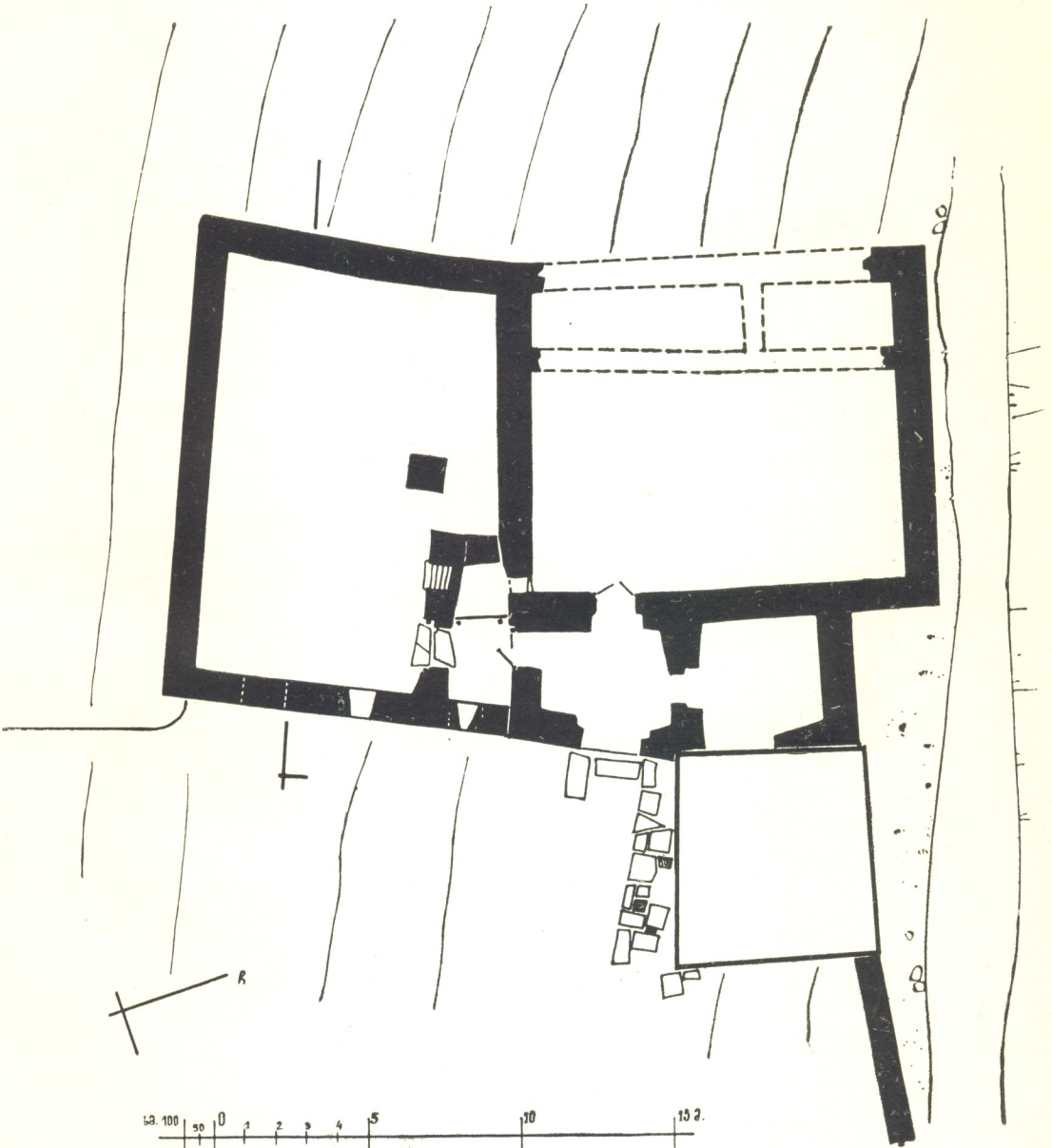


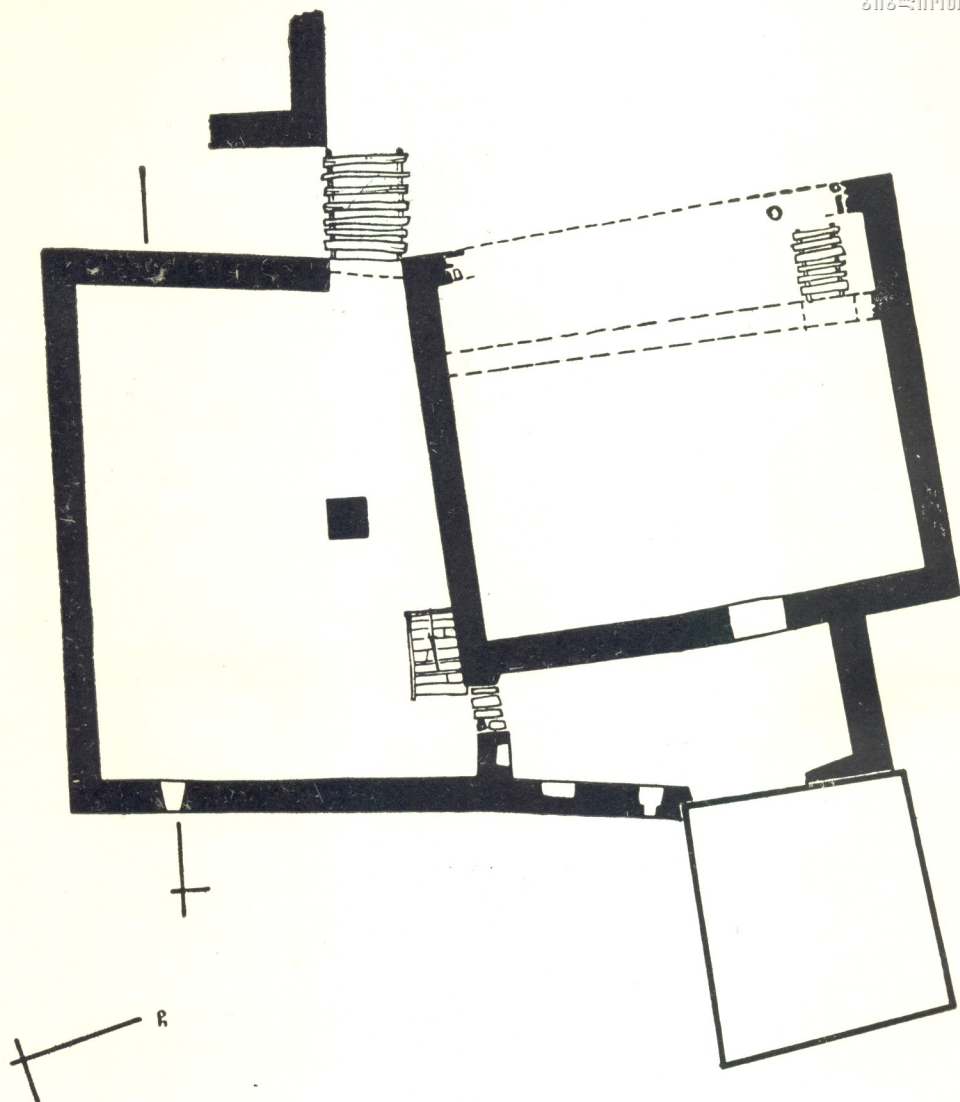



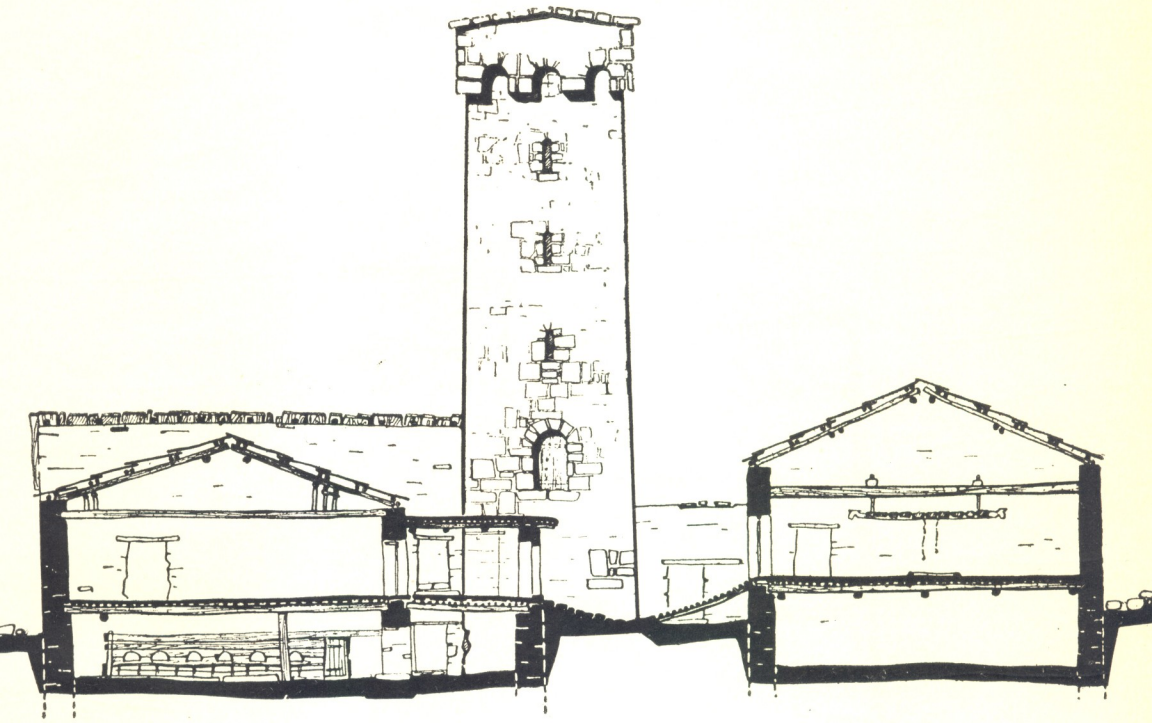
სურ. 1



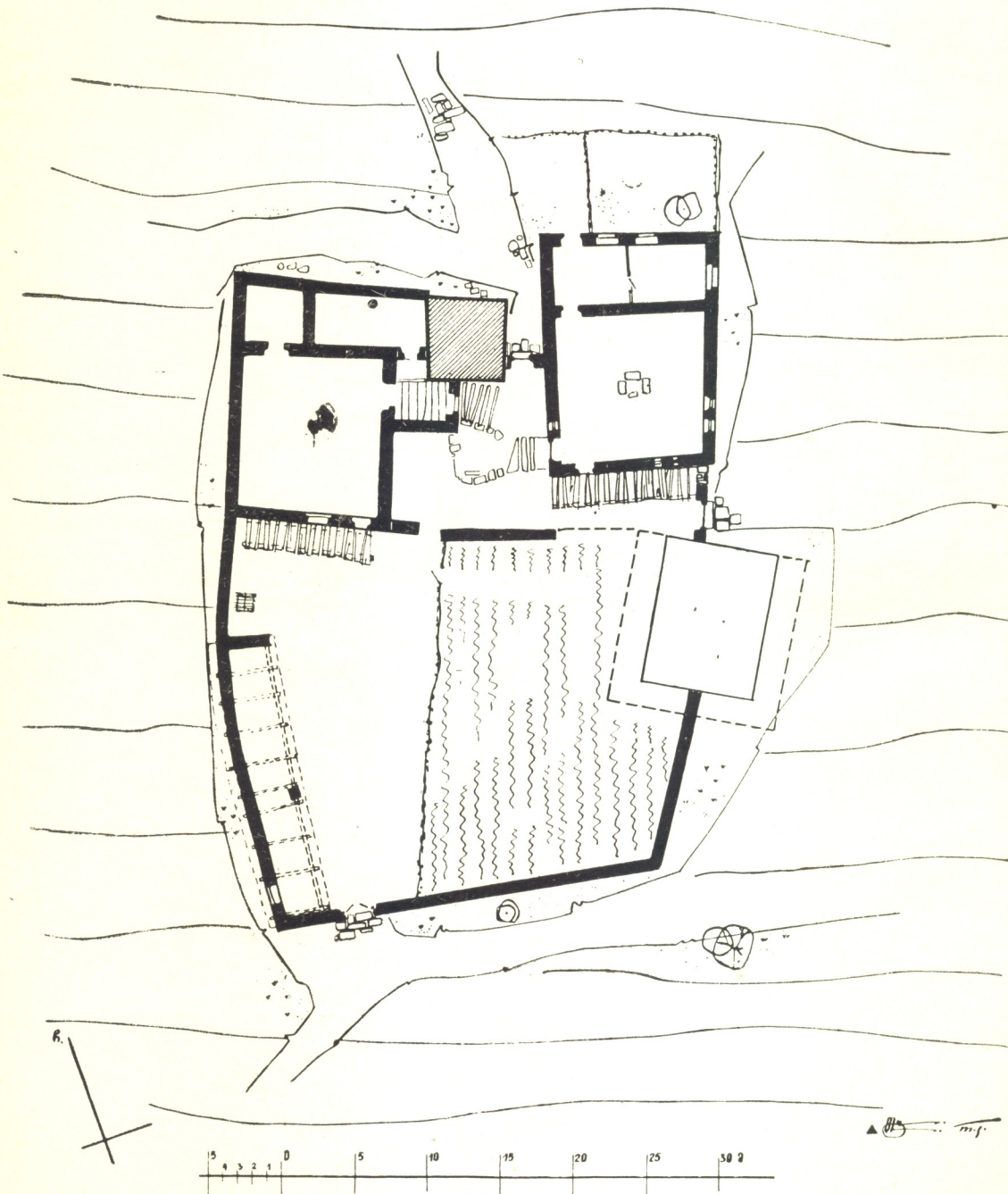


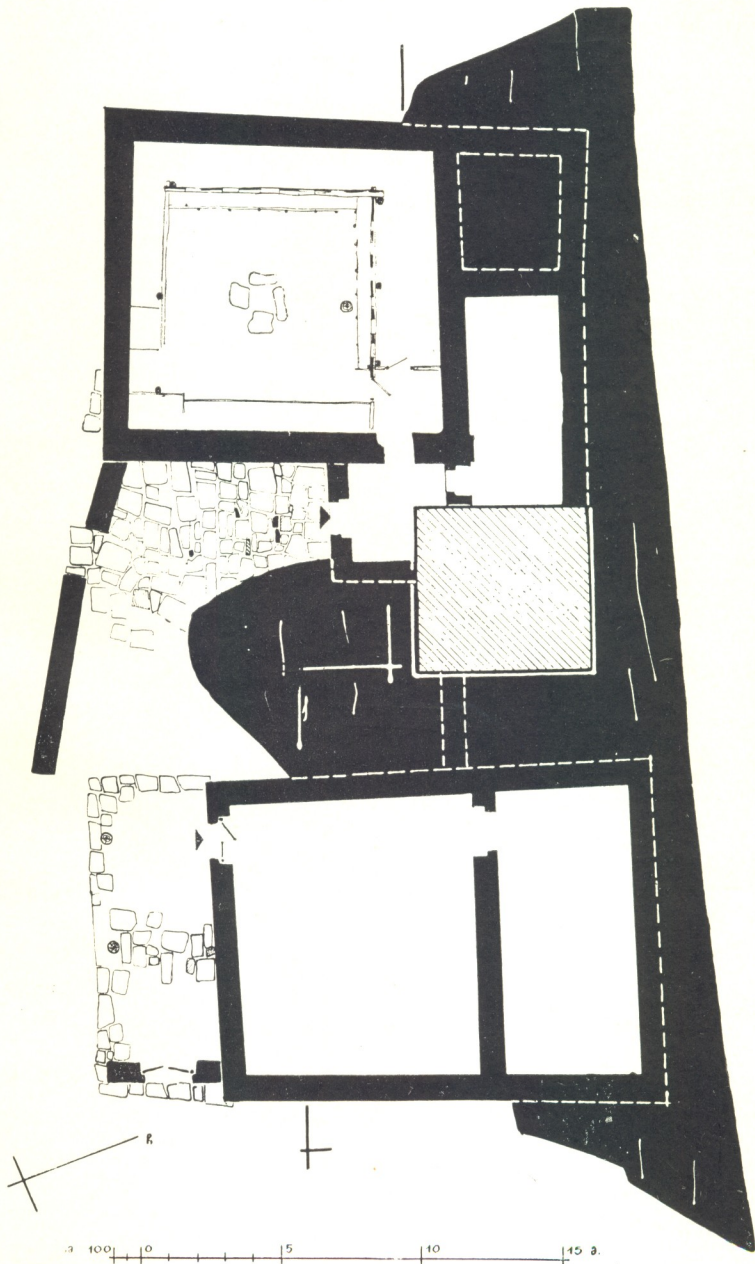


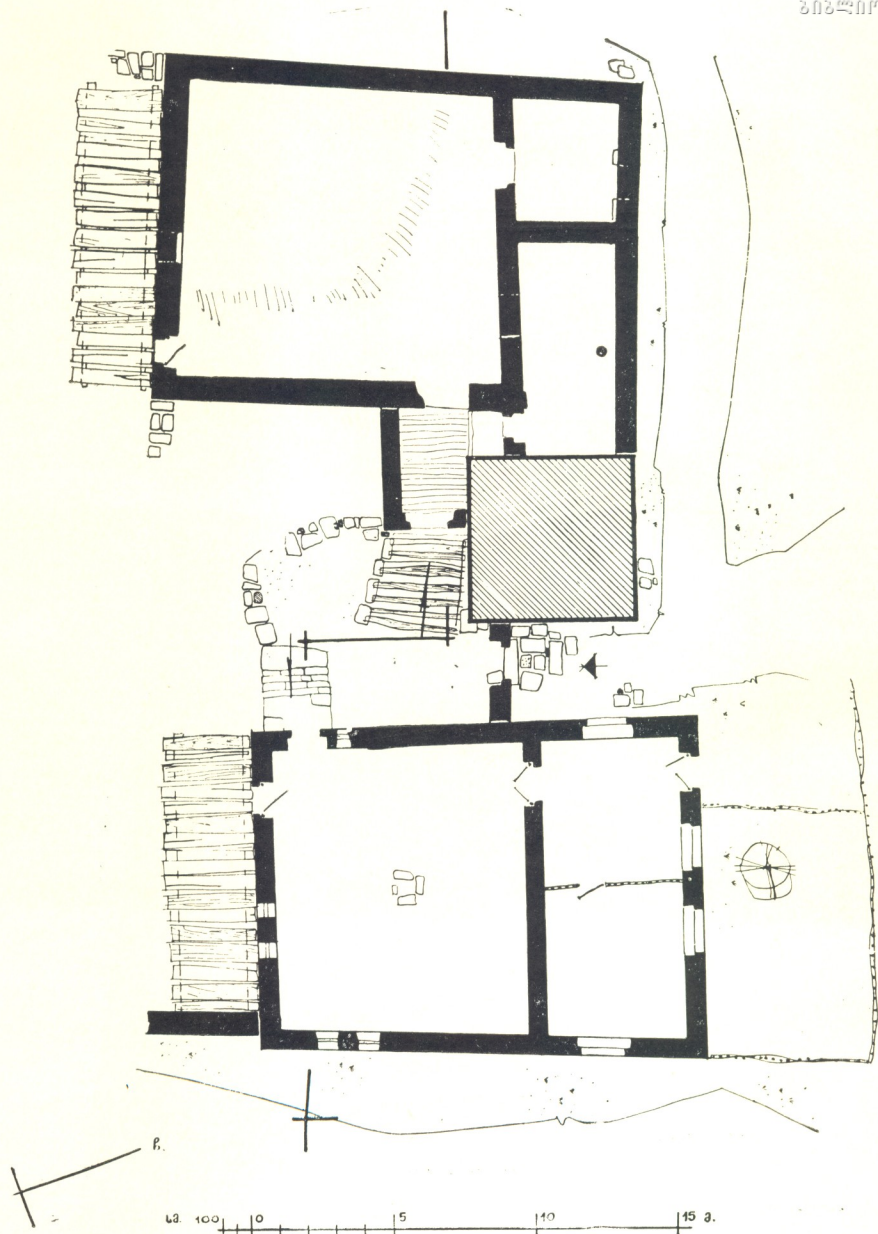




სურ. 1








სურ. 4






























სურ. 1



სურ. 2



სურ. 3




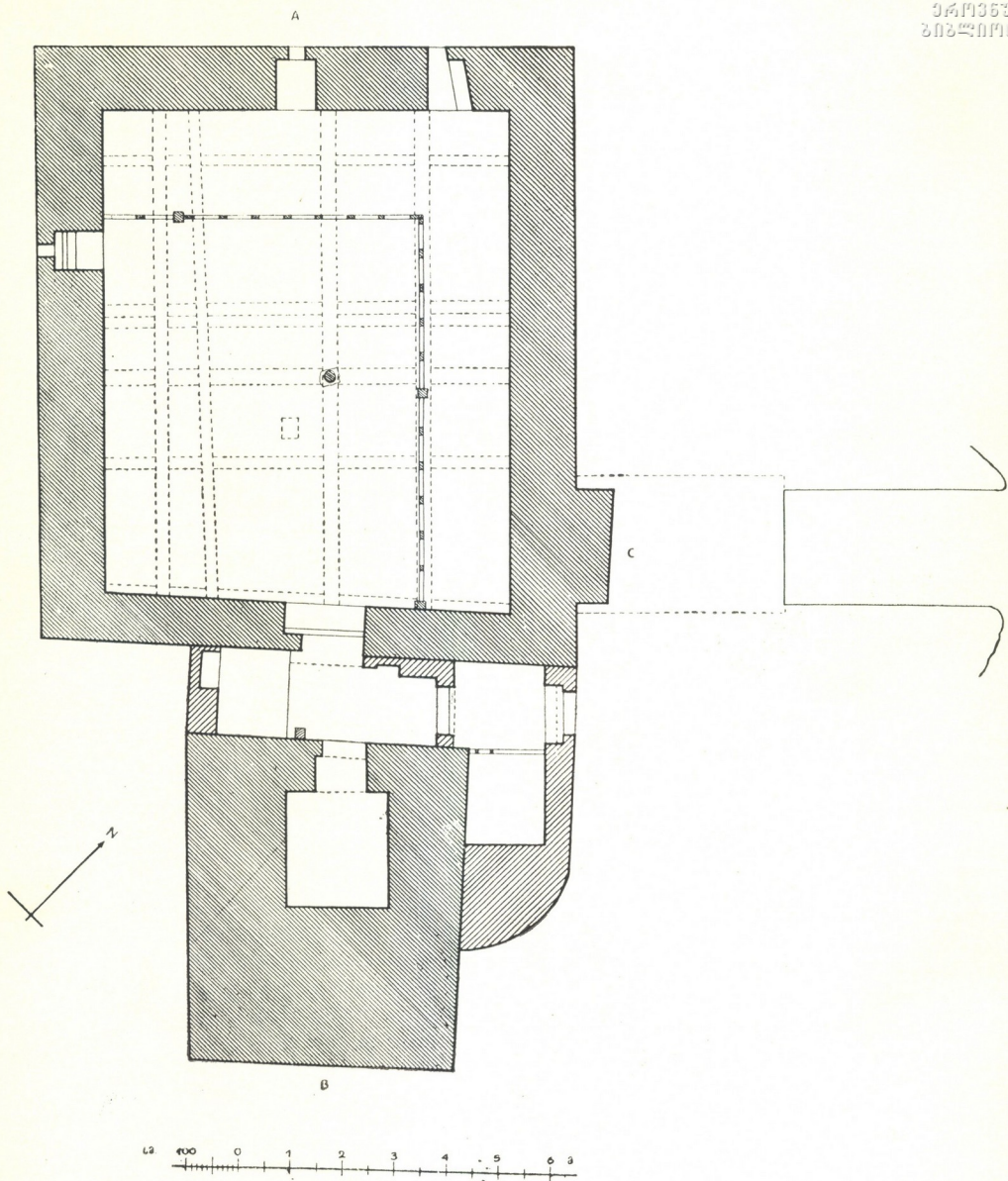
სურ. 1

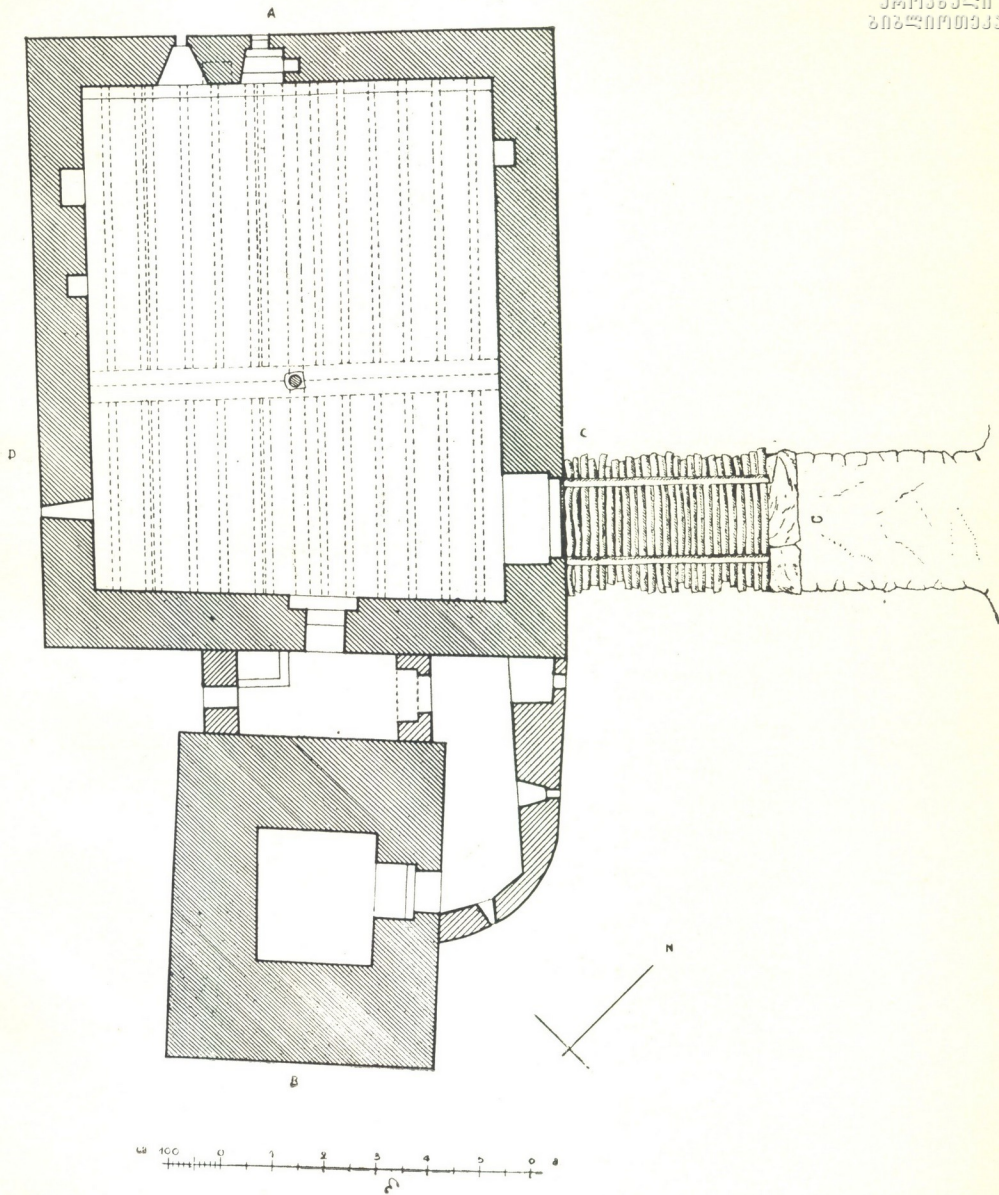


სურ. 2



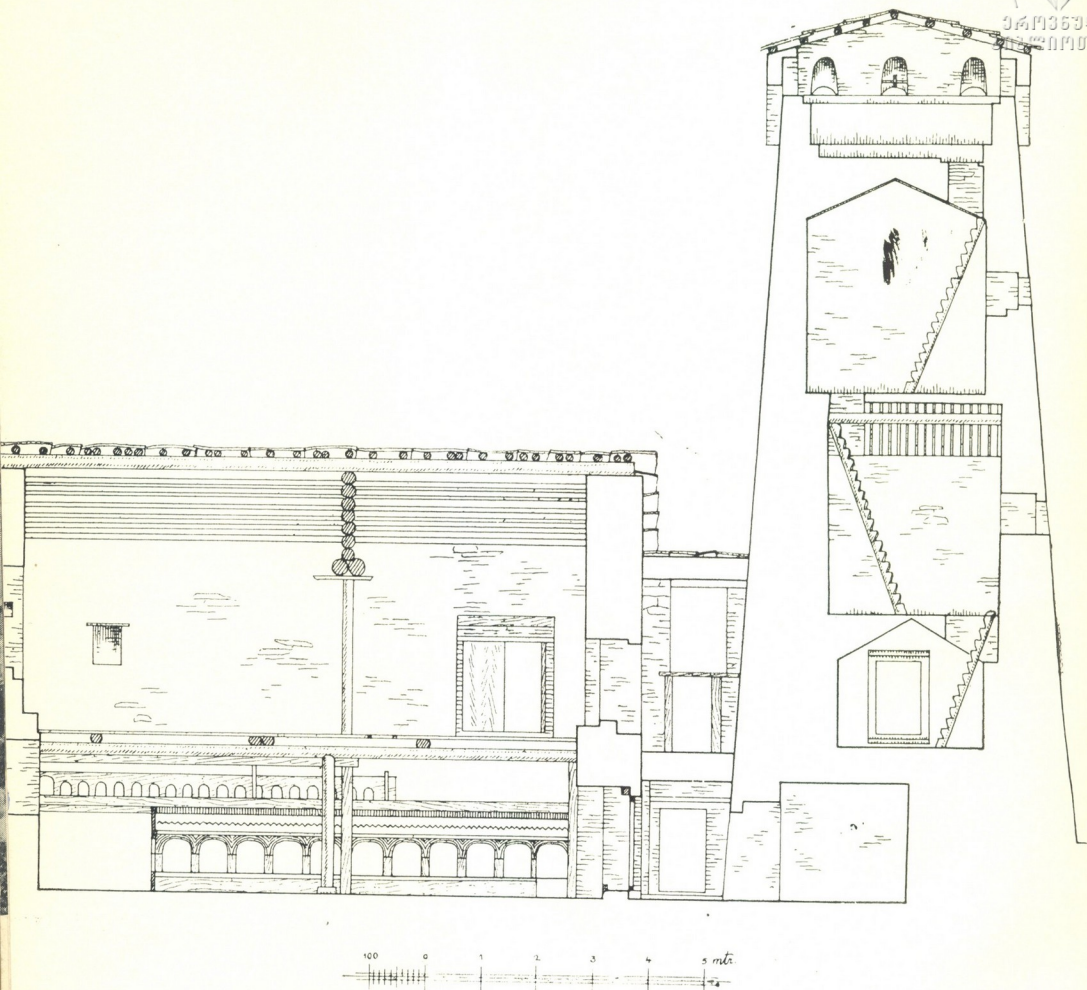






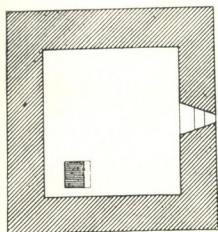
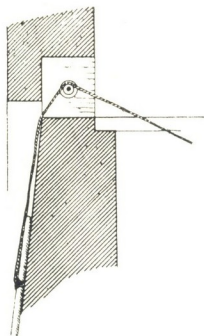
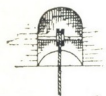
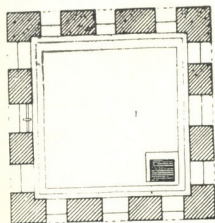




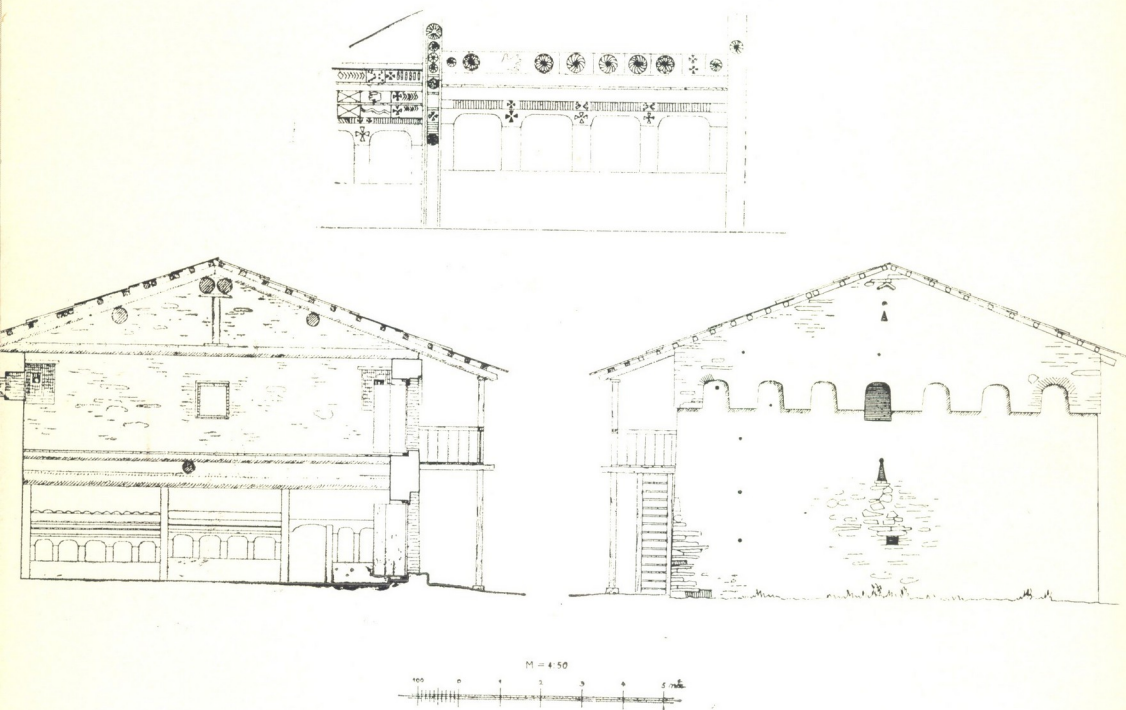
ქართული
ლიტერატურის
აქადემიის
სამეცნიერო
ბიბლიოთეკა



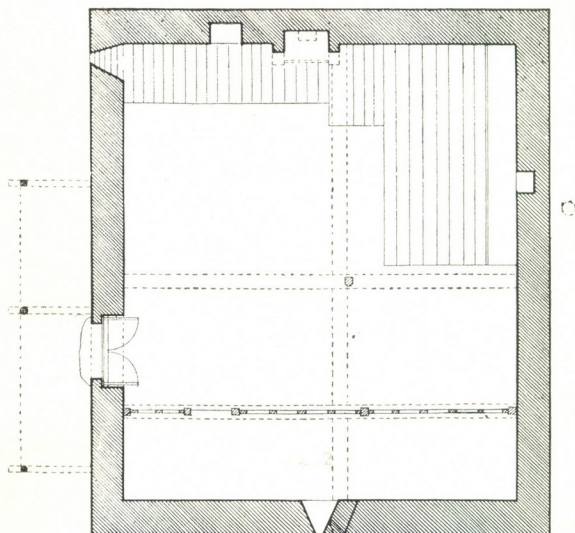
სურ 4



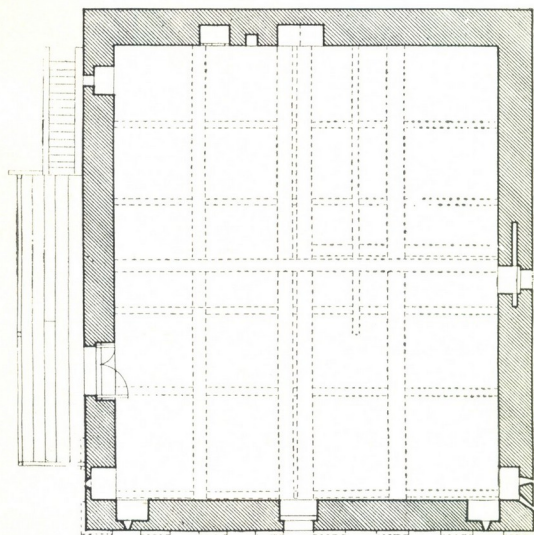
კვლევა

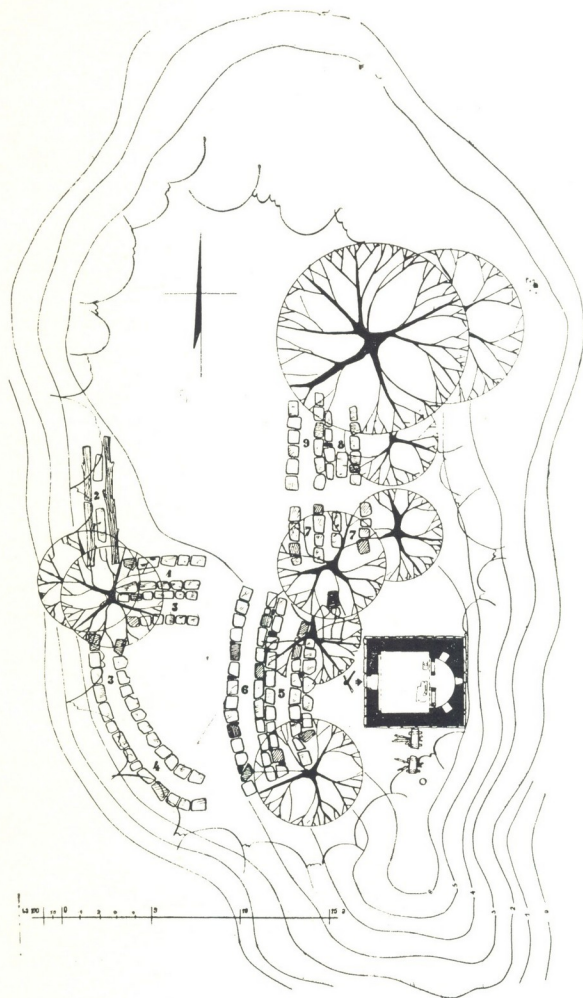


სურ. 1



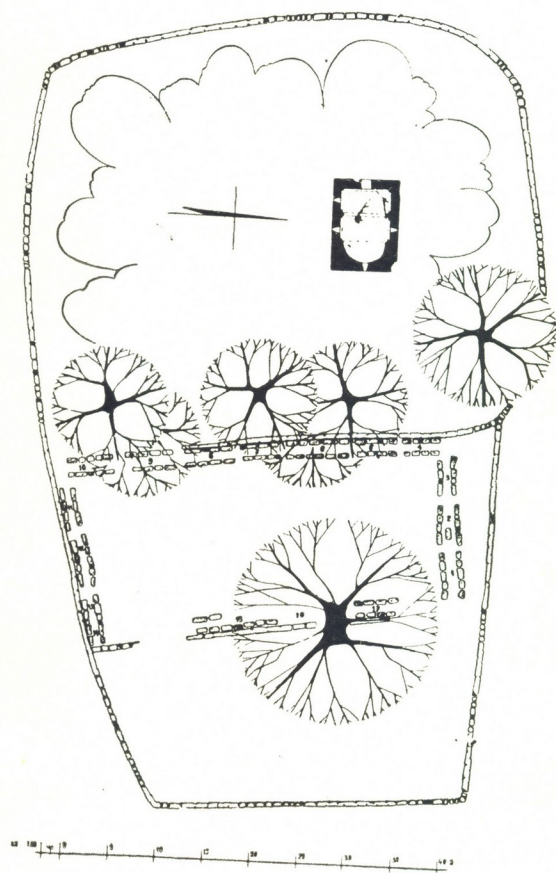
1:5 100 0 1 2 3 4 5 6 7





„ქვიშის სვიფ“-ში დასაჯდომი ქვეები ონიანთა ცალკეული სამხუბ-ების
მიხედვით შემდეგნაირად იყო განლაგებული:

1. დეხიანიშა, 2. ონიანშა, 3. ლეკოშა, 4. გოშჩა, 5. ჯაბაშა, 6. ბეჭოშა,
7. თაისავეშა, 8. ზურაბშა, 9. გოგიშა



სურ. 1

„უახუნდერის სვიფ“-ში დასაჯდომი ქვეები შემდეგნაირად იყო სამსუბ-ების მიხედვით განლაგებული:

1. დედრიანა (გვ. დედრიანი) სოფ. უახუნდერი (უბ. სადვრიან); 2. ბეკოშა (გვ. ონიანი) სოფ. უახუნდერი (უბ. ლემშახულ); 3. ბეროშა (გვ. გელოვანი) სოფ. უახუნდერი (უბ. ლეთოდ); 4. ლეკოშა (გვ. ონიანი) სოფ. უახუნდერი (უბ. უბ. სადვრიან, ლეკვახულ) და სოფ. სოფ. მებეც; 5. ყაფოშა (გვ. ონიანი) სოფ. ლეკოსანდ; 6. ქუჩოშა (გვ. ჯანელიძე) სოფ. ლეკოსანდ; 7. თაისაგოშა (გვ. ონიანი) სოფ. მაულდ; 8. ფოჩიანა (გვ. ფოჩიანი) სოფ. მებეც; 9. ჯაბაშა (გვ. ონიანი) სოფ. მებეც; 10. ონიანა (გვ. ონიანი) სოფ. მებეც; 11. ბასლომაიშა (გვ. ონიანი) სოფ. უახუნდერი (უბ. ლეკვახულ); 12. გაბრიელშა (გვ. ონიანი) სოფ. უახუნდერი (უბ. სივან); 13. ჯატიშა (გვ. ონიანი) სოფ. უახუნდერი (უბ. ფერალ); 14. რონთუშა (გვ. პირველი) სოფ. უახუნდერი (უბ. ფერალ); 15. კოპბანა (გვ. ონიანი) სოფ. უახუნდერი (უბ. კოპბან); 16. გოგიშა (გვ. ონიანი) სოფ. უახუნდერი (უბ. ლელვან); 17. ძეზიანიშა (გვ. ონიანი) სოფ. უახუნდერი (უბ. უბ. სადვრიან, ლელვან).


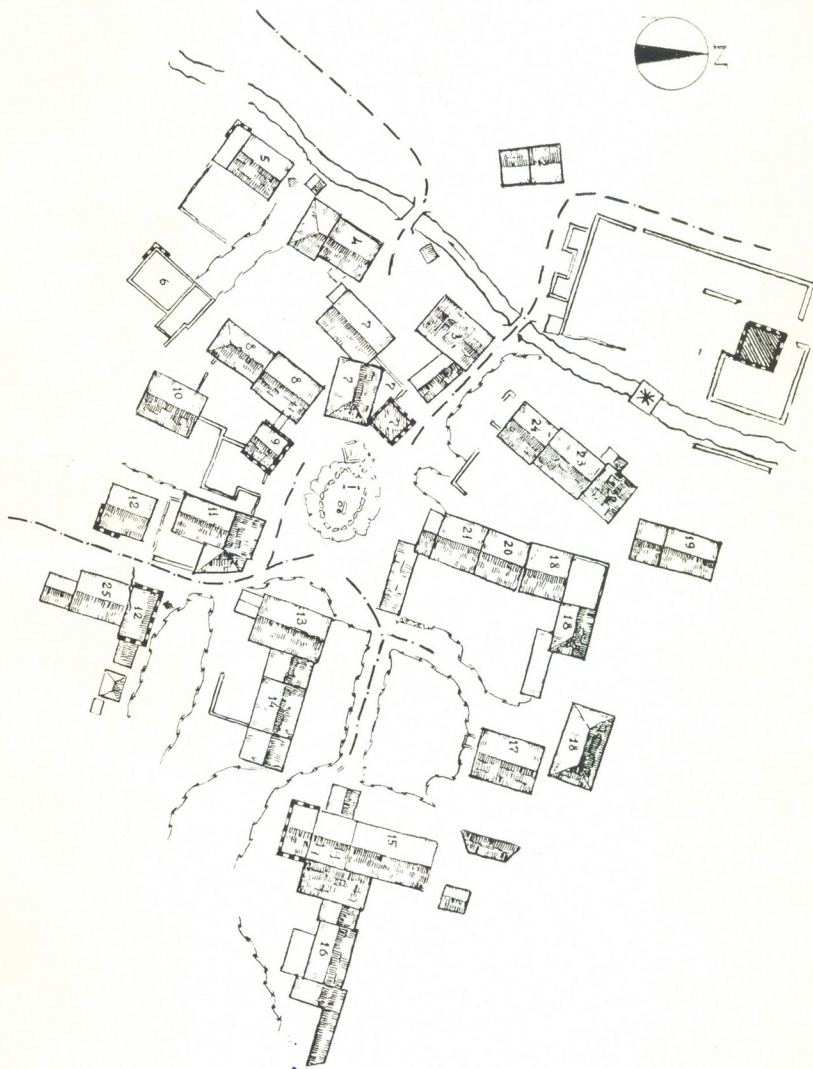
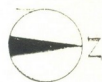


სურ. 2

განსახლების სქემა:

1. დადგმულიანების სასახლე, 2. რ. გურჩიანის სახლი, 3. ხ. გურჩიანის სახლი, 4. რ. გურჩიანის სახლი, 5. მ. გურჩიანის სანცხიროანი სახლი, 6. რ. გურჩიანის სანცხიროანი სახლი, 7. ა. გურჩიანის სვანიროანი სახლი, 8. ტ. გურჩიანის სახლი, 9. ო. გურჩიანის სვანიროანი სახლი, 10. ს. გურჩიანის სახლი, 11. ი. გურჩიანის სახლი, 12. ს. გურჩიანის სანცხიროანი სახლი, 13. ფ. გურჩიანის სახლი, 14. ქ. გურჩიანის სახლი, 15. შ. გურჩიანის სვანიროანი სახლი, 16. ი. გურჩიანის სახლი, 17. ხ. გურჩიანის სახლი, 18. ქ. გურჩიანის სახლი, 19. მ. გურჩიანის სახლი, 20. მ. გურჩიანის სახლი, 21. მ. გურჩიანის სახლი, 22. ი. გურჩიანის სახლი, 23. ს. გურჩიანის სახლი, 24. ხ. გურჩიანის სვანიროანი სახლი, 25. ა. გურჩიანის სანცხიროანი სახლი.








სურ. 1





სურ. 3





სურ. 5

ს ა რ ზ ე ბ ი

შესავალი	5
I. დასაზღვრების ფორმები სვანეთში	20
1. ბალსზემო სვანეთი	20
2. ბალსქვემო სვანეთი	41
3. ქვემო სვანეთი	49
II. საზოგადოებრივი ურთიერთობის ზოგიერთი მხარე სვანეთში	63
1. სოფლის თემის ზოგიერთი გადმოწამი სვანეთში	63
2. „ეარგ“-ის საკითხისათვის სვანეთში	89
Резюме	116
ილუსტრაციების სია	127

Русудан Лукьяновна Харадзе
Алексей Иванович Робакидзе

Сванское село в прошлом

(На грузинском языке)

И з д а т е л ь с т в о

„Сაბჭოთა საქართველო“

Тбилиси, Марджанишвили, 5

1964

რედაქტორი ი. ყიფიანი

მხატვარი ო. სულავა

მხატვრული რედაქტორი დ. დუნდუა

ტექნიკური რედაქტორი ე. აბდუშელიშვილი

კორექტორები: ნ. თავაძე, ნ. აფხაზავა

ხელმოწერილია დასაბეჭდად 4/VII-64 წ. ქა-
ღალღის ზომა 70x90¹/₁₆. ნაბეჭდი თაბახი 9,36.

საადრ.-საგამომც. თაბახი 11,15.

უე00602. ტირაჟი 2.000. შეკვ. № 517.

ფასი 1 მან. 46 კაპ.

გამომცემლობა „საბჭოთა საქართველო“,
თბილისი. მარჯანიშვილის ქ. 5.

ტექსტი აიწყო და წიგნი აიკინძა 1-ლ სტამბაში,
ორჯონიკიძის, 50.

ილუსტრაციები დაიბეჭდა ფოტოცინეოგრაფიაში,
პლენხანოვის, 50.

მ. 149/213.

ქართული
მხატვრობა



