

09W



Проектъ

распределения земель Карскаго области.

и

Объясненія къ этому проекту.

1889?

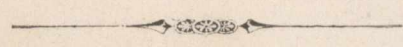


ეროვნული
ბიბლიოთეკა



ПРОЕКТЪ
О РАСПРЕДѢЛЕНІИ ЗЕМЕЛЬ
Карсской Области.

15
509 W



КАРСЪ.

Типографія Канц. Воен. Губернатора Карсской Области, арендуемая С. Полубатко.

1888.

ПОЯСНИТЕЛЬНАЯ ЗАПИСКА

къ проекту о распредѣленіи земель Карсской Области.

По изрѣченію Корана, земля принадлежитъ Богу. А такъ какъ глава правовѣрныхъ, Султанъ, пріобрѣвшій въ послѣдствіи и титулъ Халифа, есть намѣстникъ Бога на землѣ, то онъ одинъ и распоряжается землею.

Это, впрочемъ, позднѣйшее объясненіе правъ Султана, придуманное турецкими юристами. Первые султаны не были халифами, но они считались хозяевами земли на правахъ побѣдителей. Да имъ и некогда было заниматься развитіемъ идеи права; все ихъ вниманіе было поглощено распространеніемъ ислама и расширеніемъ предѣловъ своего могущества: жажда славы и добычи увлекала ихъ все впередъ и впередъ.

Со временъ сельджуковъ, турки въ покоряемыхъ ими странахъ вводили ленную систему, которая болѣе другихъ отвѣчала тогдашнему ихъ политическому и экономическому строю. Но съ измѣненіемъ жизненныхъ условій, стала чувствоваться потребность измѣнить и порядокъ землевладѣнія. Первая попытка въ этомъ направленіи была сдѣлана Султаномъ Абдуль-Меджидомъ. Широковѣщательный гюльханейскій манифестъ его (гаты-шерифъ 3-го Ноября 1839 года), извѣстный подъ именемъ танзимата, провозгласившій равенство предъ закономъ всѣхъ подданныхъ Султана, безъ различія вѣроисповѣданій, хотя и не вызвалъ къ жизни большей части обѣщанныхъ преобразованій, но положилъ начало измѣненіямъ, которыя вслѣдъ затѣмъ произошли въ поземельныхъ отношеніяхъ.

Прежде всего поземельная реформа коснулась тимариотовъ (ленныхъ владѣтелей), которые владѣли на правахъ собственности болѣе или менѣе обширными пространствами земли, нерѣдко цѣлымъ санджакомъ, полновластно распоряжались и землею, и народомъ,—отчуждали по своему произволу земли и выдавали на нихъ документы за собственною печатью, брали въ свою пользу ашаръ (десятую часть произведеній земли) и только сальянъ (поземельный оброкъ), взимаемый съ населенія, отдавали Султану. Правительство постепенно стало отбирать у нихъ населенныя имѣнія, не лишая ихъ, впрочемъ, тѣхъ доходовъ, которые они съ этихъ имѣній получали;—тимариоты устранены были только отъ непосредственнаго взиманія доходовъ и стали получать ихъ прямо изъ Государственнаго Казначейства, въ видѣ пенсій. Такимъ образомъ для тимариотовъ собственно дѣло сводилось къ потерѣ только неограниченной власти, которою они прежде пользовались.

Затѣмъ было приступлено къ разработкѣ поземельнаго устава, который и былъ наконецъ обнародованъ 21 Апрѣля 1858 года, но вводился не вдругъ, а постепенно, такъ что въ нѣкоторыя части занятой нами по Берлинскому трактату территоріи онъ не успѣлъ проникнуть, какъ началась послѣдняя восточная война, помѣшавшая окончательному ея примѣненію въ этихъ мѣстахъ.

Въ сущности, новый законъ не измѣнилъ формы землевладѣнія, но

только ввелъ болѣе порядка и единообразія въ пользованіи землею.

Въ силу поземельнаго устава, всѣ земли, находящіяся въ предѣлахъ Оттоманской имперіи, раздѣляются на пять категорій:

- 1) Мюлькъ, соотвѣтствующій нашей собственности;
- 2) аразіи-амиріе, земли казенныя;
- 3) аразіи-мэвгүфэ, вакуфныя земли;
- 4) аразіи-мэтруке, земли общественныя, и
- 5) аразіи-мэватъ, земли, втунѣ лежащія и земли неудобныя.

Частную собственность составляютъ: въ городахъ участки земли съ возведенными на нихъ постройками, въ селеніяхъ—дома съ участками земли подъ ними, мельницы (безъ земли), находящіяся внѣ раіона, занятаго обывательскими жилищами и древесныя насажденія (безъ земли), сдѣланныя съ разрѣшенія подлежащей власти.

Всѣ полевыя угодія принадлежатъ къ казеннымъ землямъ, которыя для эксплуатаціи отдаются жителямъ въ пользованіе.


Вакуфными землями называются земли, доходы съ которыхъ, по инициативѣ Султана, даются отъ щедротъ его на содержаніе мечетей и вообще для благотворительныхъ цѣлей, или-же, съ его соизволенія, жертвуются на тѣ-же надобности благочестивыми подданными его. Значенія земель 4 и 5 категорій явствуютъ изъ ихъ названій.

Собственно говоря, послѣднія двѣ категоріи не слѣдовало-бы и выдѣлять, потому что, не составляя частной собственности, онѣ несомнѣнно подходятъ подъ понятіе о казенныхъ земляхъ. Общественныя земли, т. е. общественныя выгоны, мѣста для рынковъ, ярмарокъ и проч. оплачиваются даже: доходъ съ общественныхъ выгоновъ входитъ въ составъ сальяна, а за рыночныя площади взимается извѣстная плата. Земли втунѣ лежащія, случается, что кѣмъ-нибудь начинаютъ обрабатываться и приносить доходъ наравнѣ съ прочими казенными землями. Вполнѣ неудобныя земли, какъ-то: дороги, скалы, болота—составляютъ незначительную часть поверхности.

Вообще слѣдуетъ замѣтить, что турецкіе законы обилуютъ излишнею регламентаціею, которая неизбѣжно ведетъ къ безпрестаннымъ противорѣчіямъ; отъ того эти законы невообразимо запутаны; къ тому-же и написаны они до того вычурно и многословно, что и лучшіе знатоки языка чуть не на каждомъ шагу становятся въ тупикъ. Не только нѣтъ никакой возможности переводить буквально, но зачастую нельзя схватить мысль какого-либо параграфа. Существующій французскій переводъ Дестура (сборникъ законовъ, приказовъ и рѣшеній Оттоманскаго правительства), не смотря на всѣ благопріятныя условія, въ которыхъ находился переводчикъ, неточенъ, а мѣстами и совершенно непонятенъ.

По мѣрѣ введенія поземельной реформы, во всѣхъ административныхъ частяхъ Имперіи учреждались поземельныя управленія, которыя обязаны были привести въ извѣстность всѣ казенныя земли, находящіяся въ пользованіи жителей, записать въ кадастровыя книги и на каждый участокъ выдать владѣльцу онаго документъ (кочанъ). Кочанъ—это первоначальный документъ—выдается мѣстною властію и долженъ быть потомъ обмѣненъ на окончательный документъ (тапу), выдаваемый изъ центрального учрежденія въ Константинополь. Хотя считалось обязательнымъ для каждаго имѣть на свои земли тапу, но на практикѣ это правило, должно быть, не строго преслѣдовалось, потому что изъ нѣсколькихъ десятковъ тысячъ поземельныхъ документовъ, представленныхъ жителями Каресской Области, преобладаютъ кочаны. Въ вышеозначенныхъ поземельныхъ документахъ обозначаются: принадлежность земельного участка на правахъ собствен-

ности государству, принадлежность права пользования этимъ участкомъ payable въ документъ лицу, признаки земельного участка и плата, внесенная пользователемъ при приобретении указанного права.



Наше правительство признало законную силу за этими документами и въ инструкціяхъ, данныхъ временной Карсской поземельной комисіи, указано признавать поземельныя права на основаніи лишь означенныхъ документовъ, допустивъ при этомъ нѣкоторыя ограниченія, о которыхъ будетъ сказано ниже.

Новый поземельный уставъ, какъ уже было сказано, неизмѣнилъ формы землевладѣнія. Прежніе ленные владѣтели сами, разумѣется, непосредственно не занимались обработкою земли, а по частямъ отдавали ее своимъ подвластнымъ въ пользованіе за извѣстный доходъ, продавали или дарили другимъ за оказанныя услуги. Такимъ образомъ фактически земля была раздроблена и находилась въ пользованіи большинства населенія.

Лишивъ ленныхъ владѣльцевъ поземельныхъ правъ, которыми они прежде пользовались и назначивъ имъ, взаменъ того, пенсіи, турецкое правительство приступило къ поземельному устройству жителей. Такъ какъ производительность почвы не вездѣ одинакова:—одинъ участокъ легко вознаграждаетъ землевладѣльца, а другой требуетъ немовѣрныхъ усилій, чтобы окупить положенный на него трудъ,—то правительство признало справедливымъ оставить каждый участокъ за тѣмъ лицомъ, въ рукахъ котораго застала его реформа. Для закрѣпленія участка, каждый, получившій оный въ пользованіе, долженъ былъ только внести въ казначейство извѣстную сумму и получить поземельный документъ. Остальныя свободныя земли продавались при тѣхъ-же условіяхъ съ публичныхъ торговъ.

Доставшаяся такимъ образомъ земля, на основаніи вновь изданнаго поземельнаго устава, не переставая составлять собственность государства, можетъ, въ видахъ свободной эксплуатаціи, быть передаваема по наследству и отчуждаема въ постороннія руки, но не иначе, какъ съ вѣдома правительства, которое, при всякой перемѣнѣ владѣльца, выдаетъ новый и неперемѣнно именной документъ.

Такимъ образомъ, мы застали въ нынѣшней Карсской Области чрезвычайно неравномѣрное распредѣленіе земель, разбросанность участковъ, принадлежавшихъ одному и тому-же лицу и проходившую отъ того на каждомъ шагу череполосность. Явленіе обыкновенное, что человекъ имѣлъ земельные участки въ нѣсколькихъ сельскихъ дачахъ и даже въ разныхъ административныхъ частяхъ и все это преимущественно участки мелкіе, въ 1, 2—10 донумовъ. Весьма большой процентъ населенія, или вовсе не имѣлъ своей земли, или имѣлъ ее весьма недостаточно, а потому многіе жители состояли въ обязательныхъ отношеніяхъ къ богатымъ землевладѣльцамъ. Но въ большинствѣ случаевъ эти богатые и сильные землевладѣльцы не совѣмъ-то по праву, а иногда и совершенно незаконно, распоряжались землями: на нѣкоторые участки у нихъ вовсе не было документовъ и земли считались за ними только въ силу ихъ связей и вліянія, которыми пользовались при турецкой администраціи; на другіе-же части, хотя они и имѣли документы, но далеко не на то количество земли, которое дѣйствительно состояло въ ихъ распоряженіи. Хотя турецкій законъ и допускаетъ въ нѣкоторыхъ случаяхъ пользованіе землею по границамъ, значащимся въ документѣ, игнорируя такимъ образомъ показанное тамъ количество земли, потому что измѣренія земель въ Турціи никогда не бывало, а самое количество всегда опредѣлялось на глазъ и по усмотрѣнію поземельнаго чиновника; но именно это-то послѣднее обстоятельство (такъ какъ

подкупность турецких чиновников имѣть даже нѣкоторое оправданіе въ существующихъ тамъ порядкахъ), а также соответствіе цѣны съ ^{показан-} нымъ въ документѣ количествомъ земли и положительная ^{невозможность} отыскать въ натурѣ границы, обыкновенно обозначенныя въ турецкихъ документахъ,—не позволили намъ примѣнить у себя это правило. А потому, вслѣдствіе представленія предмѣстника моего, Генералъ-Маіора Гросмана, Командовавшій Кавказскою Арміею, предписаніемъ, отъ ^{31 Октября} _{2 Ноября} 1881 года, за № 5,837-мъ, разрѣшилъ во всѣхъ случаяхъ производить расчетъ количества земли не по границамъ, значащимся въ документахъ, а по числу указанныхъ въ нихъ донумовъ.

Выселеніе изъ Карсской Области коренныхъ жителей происходило неравномѣрно. Были значительныя пространства, совершенно опущенныя населеніемъ, но было не мало и такихъ селеній, гдѣ, за выселеніемъ большинства, осталось лишь по нѣсколько дымовъ. Такія мѣста представляли большія затрудненія для ихъ заселенія въ виду того, что новые пришельцы—изъ внутреннихъ губерній Имперіи, изъ Закавказскаго края, а также и изъ Турціи (преимущественно греки), не хотѣли селиться малыми группами, а напротивъ того стремились устроиться въ самостоятельныхъ поселкахъ, почему свободныя земли, оставшіяся, за надѣленіемъ жителей, при каждой изъ подобныхъ полунаселенныхъ деревень, должны-бы были, по необходимости, оставаться втунѣ лежащими и тѣмъ сокращать цыфру населенія, которое съ пользою можно было-бы размѣстить въ Области. Кромѣ того надзоръ за мелкими поселеніями, удаленными одно отъ другаго на значительныя пространства, являлся не только затруднительнымъ, но иногда и совсѣмъ невозможнымъ. Особенно неудобнымъ являлось такое положеніе въ отношеніи курдовъ, которые, отличаясь хищническими наклонностями, устроились при турецкомъ правительствѣ такъ, что стараясь быть неуловимыми, они жили крайне разбросанно—по два, по три дыма. Въ устраненіе вышеприведенныхъ неудобствъ, съ разрѣшенія Князя Главноначальствующаго Кавказскаго края, населеніе Области было сгруппировано въ болѣе значительныя поселенія; при чемъ поселки допущены, за весьма малымъ исключеніемъ, въ составѣ не менѣе 15 дымовъ.

Представляемый проектъ надѣленія жителей землею составленъ: на основаніи раньше составленнаго поземельнаго проекта, одобреннаго Княземъ Главноначальствующимъ и согласно указаній Его Сіятельства по этому дѣлу, выраженныхъ въ предписаніи, отъ 30 ^{апрѣля} ~~апрѣля~~ 1883 года за № 1,917. Надѣленіе землею сельскихъ обществъ, по числу душъ мужскаго и женскаго пола, было произведено чинами администраціи совмѣстно съ чинами межеваго отдѣла Канцеляріи Главноначальствующаго по военно-народному управленію; при чемъ въ основаніе этой работы было положено качество и производительность земли, а также родъ занятій жителей [земледѣліе или скотоводство]. Для каждаго сельскаго общества опредѣленъ извѣстный душевой надѣлъ, съ добавленіемъ сверхъ того на приростъ населенія 30% общаго числа десятинъ, подлежащихъ отводу. Свѣдѣнія о числѣ душъ обоого пола, состоящихъ въ каждомъ селеніи, взяты изъ семейныхъ списковъ, составленныхъ въ 1886 году.

Такъ какъ вся земля Карсской Области составляетъ собственность казны, то въ порядкѣ пользованія землею отдано преимущество общинному владѣнію, каковое всецѣло примѣнено къ вселенцамъ. Что-же касается кореннаго населенія, то, хотя и для него въ основаніе принято общинное владѣніе землею, но вмѣстѣ съ тѣмъ допущено владѣніе и подворное, такъ какъ многіе жители имѣютъ свои участки, которыми издавно пользуются по документамъ турецкаго правительства и на которые имъ, въ нѣкото-



рыхъ мѣстахъ Области,—въ особенности въ Ольгинскомъ округѣ, для доведенія пашни до степени плодородности пришлось положить труды нѣсколькихъ поколѣній. За этими лицами сохранено право пользованія, по прежнему, своими участками; при чемъ, если пространство такихъ участковъ, принадлежащихъ одному дьму, менѣ душеваго надѣла опредѣленнаго для извѣстнаго селенія, то недостающимъ количествомъ земли, такія лица, надѣляются изъ общей дачи, по указанію общества. Земли, не принадлежащія по документамъ никому въ частности, предоставлены въ пользованіе всего сельскаго общества; равнымъ образомъ въ пользованіе сельскихъ обществъ поступили и тѣ участки, на которые извѣстныя лица хотя и имѣютъ документы, но живутъ въ другой сельской дачѣ, гдѣ они, получая землю по надѣлу, взаменъ утраченныхъ участковъ, получили въ обменъ соотвѣтствующей величины и качества постоянные участки. Выдѣленіе означенныхъ участковъ предоставлено сельскимъ обществамъ, которымъ переданы свѣдѣнія о размѣрѣ ихъ и о родѣ угодій, извлеченныя изъ турецкихъ документовъ, разсмотрѣнныхъ коммисією и признанныхъ правильными. Такимъ-же образомъ сельскимъ обществамъ предоставлено право по мірскимъ приговорамъ, выдѣлять участки земли, занятые садами и домовыми постройками, владѣльцевъ коихъ предполагается признать собственниками, какъ садовъ и построекъ, такъ и участковъ земли подъ ними.

На излишкахъ земель въ сельскихъ дачахъ, означенныхъ въ представляемомъ проектѣ и образовавшихся за надѣленіемъ паличнаго числа душъ, предполагено водворять новыхъ переселенцевъ распоряженіемъ администраціи; временно-же тою землею пользуется сельское общество. Вновь водворяемые должны быть люди не порочные, одинаковой съ прежде поселенными національности. Впрочемъ, въ этомъ послѣднемъ отношеніи могутъ быть допущены отступленія съ согласія самихъ обществъ.

Турецко-подданные, владѣвшіе, до покоренія Области, на общемъ основаніи, по турецкимъ законамъ, землею и которымъ разрѣшено ею владѣть и теперь, надѣлены участками земли на правахъ собственниковъ, по турецкимъ документамъ, разсмотрѣннымъ коммисією и признаннымъ правильными.

Участки земли, которые, до покоренія края, находились въ пользованіи русско-подданныхъ, предполагено выкупить въ казну съ оставленіемъ въ пользованіи жителей тѣхъ селеній, въ дачахъ которыхъ сказанныя участки находятся.

При надѣленіи сельскихъ обществъ землею, хотя и принято въ основаніе уничтоженіе черезполосности, существовавшей при турецкомъ правительствѣ, въ устраненіе чего и въ видахъ болѣе правильнаго надѣленія жителей землею, пришлось, по необходимости, соединять два, три и болѣе сельскихъ обществъ въ одно, для совмѣстнаго пользованія землею, но въ нѣкоторыхъ, немногихъ случаяхъ, въ виду значительнаго увеличенія населенія и недостатка земли въ данной дачѣ, явилась необходимость допустить въ данномъ надѣлѣ черезполосные участки. Подобные случаи встрѣчаются въ наиболѣе густо-населенныхъ мѣстахъ Шурагельскаго и Зарунадскаго участковъ, Каресскаго округа, а также въ Кагызманскомъ участкѣ и въ Ольгинскомъ округѣ, гдѣ вблизи нѣкоторыхъ селеній не оказалось пастбищныхъ и покосныхъ мѣстъ, необходимыхъ для экономическаго развитія населенія.

Затѣмъ есть случаи, въ Ольгинскомъ округѣ и въ Чалдырскомъ участкѣ, Ардаганскаго округа, гдѣ особые участки предоставлены для совмѣстнаго пользованія нѣсколькихъ обществъ, занимающихся преимущественно скотоводствомъ; при чемъ каждое изъ такихъ обществъ пользуется

особо, безъ участія другихъ, землею, находящеюся въ районѣ ихъ селеній и кишлаговъ (зимовниковъ) и всё вмѣстѣ отдѣльными пастьбищными участками. Такой порядокъ принять въ виду того, что въ дачахъ тѣхъ сельскихъ обществъ совсѣмъ нѣтъ лѣтнихъ пастьбищъ; дѣлать-же эти послѣднія между обществами признано неудобнымъ.

Кромѣ того курдамъ Нахичеванскаго участка, Кагызманскаго округа, предоставлены въ общее пользованіе, для каждаго общества въ отдѣльности, нѣсколько черезполосныхъ участковъ. Подобное пользованіе землею допущено въ виду того, что означенные участки, по качеству земли, значительно разнятся одинъ отъ другаго; въ одномъ преобладаютъ пахатныя земли, въ другомъ-же покосныя, такъ что каждая дача въ отдѣльности не можетъ удовлетворить хозяйственнымъ нуждамъ населенія; всё-же вмѣстѣ даютъ полную возможность жителямъ равномерно и вполнѣ правильно распределить между собою отведенную въ ихъ пользованіе землю.


И наконецъ въ Посховскомъ участкѣ, Ардаганскаго округа, хотя всё земли и приведены въ извѣстность, но въ виду того, что участокъ этотъ относительно густо населенъ, условія-же мѣстности и почвы не особенно благопріятны для земледѣлія, почему каждый клочекъ земли, для того чтобы кормить семью своего хозяина, потребовалъ для своей обработки усилія нѣсколькихъ поколѣній, оставленъ существовавшій при турецкомъ правительствѣ черезполосный порядокъ пользования землею. Безусловно всё жители этого участка имѣютъ въ своемъ распоряженіи землю, разбросанную мелкими участками, какъ въ тѣхъ сельскихъ дачахъ, гдѣ они имѣютъ жителство, такъ и въ другихъ дачахъ участка. Кромѣ того въ Посховскомъ участкѣ, въ виду полного отсутствія открытыхъ пастьбищъ, жителямъ разрѣшено пасти свой скотъ, по прежнему, какъ было до покоренія края, на лѣсныхъ полянахъ, а мѣстами даже въ лѣсу. Самый-же лѣсъ, какъ въ Посховскомъ участкѣ, такъ и въ другихъ участкахъ Области, включенный въ сельскія дачи, а также расположенный отдѣльными участками, находится въ вѣдѣніи казны.

Уничтожить всё вышечисленные случаи черезполоснаго пользования землею не представляется никакой возможности, такъ какъ тогда пришлось-бы поставить населеніе въ безвыходное матеріальное положеніе, лишивъ его средствъ къ существованію.

Городъ Карсъ и мѣстечки: Ардаганъ, Кагызманъ и Ольты надѣлены выгонною землею на общемъ въ Имперіи основаніи. Мелкіе земельные участки, входящіе въ черту выгоновъ города и мѣстечекъ, какъ-то: сады, огороды и проч., находящіеся въ частномъ пользованіи, оставлены въ постоянномъ владѣніи настоящихъ владѣльцевъ. Выдѣленіе такихъ участковъ предоставлено обществамъ на тѣхъ-же основаніяхъ, какъ и въ селеніяхъ.

Владѣльцевъ мельницъ, съ мельничными сооружеціями (канавы, шлюзы и проч.), какъ существовавшихъ до покоренія края, такъ и вновь построенныхъ съ разрѣшенія Военнаго Губернатора, предполагается признавать собственниками не только мельницъ и сооружецій, но и земли подъ ними находящейся. За пользованіе-же выгонными участками при мельницахъ, или-же за право пастьбы скота пріѣзжающихъ на мельницу, взимается особая плата въ пользу казны или сельскаго общества, смотря по тому казенная-ли та земля или она отведена въ надѣлъ сельскому обществу. Плата эта устанавливается разъ въ три года комиссіею изъ окрестныхъ жителей и представителей администраціи, по распоряженію Губернатора.

Въ заключеніе слѣдуетъ сказать, что въ средѣ жителей Карсской Области есть лица, бывшія при турецкомъ владычествѣ въ исключительныхъ,



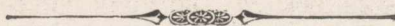
привилегированныхъ условіяхъ, благодаря-ли своему происхожденію, или, официальному служебному положенію, или, наконецъ, вліянію на населеніе. Такія лица фактически, хотя и не по праву, владѣли значительными пространствами земли; представленные-же ими поземельные документы доказываютъ право ихъ владѣнія только на небольшіе участки. Кромѣ того, есть другая категорія лицъ, оказавшихъ нашему правительству услуги при покореніи края и своимъ вліяніемъ на населеніе продолжающихъ оказывать таковыя понынѣ. Такимъ лицамъ (обѣихъ категорій), большею частью не обеспеченнымъ матеріально, съ разрѣшенія Князя Главнначальствующаго, выдѣлены особые участки земли, въ размѣрахъ, соответствующихъ значенію каждаго изъ нихъ въ средѣ населенія и услугамъ, какъ уже оказаннымъ нашему правительству, такъ и ожидаемымъ отъ нихъ въ будущемъ, а равно взамѣнъ земель, бывшихъ у нѣкоторыхъ изъ нихъ при турецкомъ правительствѣ въ фактическомъ владѣніи, хотя и не по праву. Отводу земельныхъ участковъ такимъ лицамъ предполагается дать значеніе Высочайшаго пожалованія.

Лица, получившія особые участки и имѣющія постоянное жительство въ селеніяхъ, сохраняютъ сверхъ того право пользоваться землею въ сельскихъ дачахъ наравнѣ съ прочими обывателями по числу душъ, въ ихъ семействахъ находящихся.

Въ прилагаемомъ у сего спискѣ лицамъ, коимъ отведены особые участки во временное, впредь до Высочайшаго утвержденія, пользованіе, обозначенъ размѣръ таковыхъ.

Подписалъ: Военный Губернаторъ Карсской Области,
Генеральнаго Штаба Генераль-Маіоръ *Томичъ*.

Скрѣпилъ: Членъ Коммисіи,
Подполковникъ *Дрягинъ*.



პ რ о ე კ т ъ

О Р А С П Р Е Д Ъ Л Е Н І И З Е М Е Л Ъ
КАРССКАГО УЧАСТКА
КАРССКАГО ОКРУГА.

№№ по порядку.

Название населенных пунктов и пустошных урочищ.

Измеренная земля вь десятинахъ.

Всего. Пахатной и полевой. Пашьби-пой. Подъёмомъ. Неудобной. Итого удобной для паства.

Число душъ обитателей поща и народность.

Земельная площадь въ квадратъ саженовъ и десятинахъ Дуру.

По числу душъ. Тресуетоя. Недостаеть. Изнаишь. Можетъ быть при селеню душъ. Казенная собственная часты въ десятинахъ.



041055300

№	Название населенных пунктов и пустошных урочищ.	Измеренная земля вь десятинахъ.					Число душъ обитателей поща и народность.	По числу душъ.							
		Всего.	Пахатной и полевой.	Пашьби-пой.	Подъёмомъ.	Неудобной.		Итого удобной для паства.	Тресуетоя.	Недостаеть.	Изнаишь.	Можетъ быть при селеню душъ.	Казенная собственная часты въ десятинахъ.		
1	Городъ Карсъ	13.395	3.557	4.990	—	4.848	8.547	3.939	—	—	—	—	—	—	—
								Населеніе смѣшанное.							
2	Участокъ, выдѣленный греческой церкви въ Карсъ	104	100	—	—	4	100	—	—	—	—	—	—	—	—
3	Калокей.	1.440	1.266	96	—	78	1.362	217	4,83	1.362	—	—	—	—	—
4	Мустафа-Ага	2.903	2.000	657	—	246	2.657	—	—	—	—	—	—	—	2.903
5	Буланыхъ	1.790	1.400	390	—	300	1.490	160	6	1.248	—	242	31	—	—
								Армяне и курды.							
6	Визанкей	5.636	3.086	2.050	—	500	5.136	537	7	4.887	—	249	27	—	—
								Греки.							
7	Участокъ, предоставленный въ пользованіе жителей города Карса, Лачина Юсуфъ-оглы, Ахмедъ Хасъ-Агаси-Заде и Ибрагима Мамедъ-оглы Арабаджиде	363	200	100	—	63	300	—	—	—	—	—	—	—	—
8	Теквали	657	323	265	—	69	588	80	5,5	572	—	16	2	—	—
								Турки и курды.							
9	Мигараджикъ	4.472	1.974	1.997	—	501	3.971	628	4,86	3.971	—	—	—	—	—
								Греки.							
10	Азатъ	1.691	1.091	476	—	124	1.567	392	3,07	1.567	—	—	—	—	—
								Греки.							
11	Ново-Эстонка.	1.874	1.538	240	—	96	1.778	280	4	1.456	—	322	62	—	—
								Эстонцы.							
12	Лагерь 39-й пѣхотной дивизіи и 39-й артиллерійской бригады	581	389	180	—	12	569	—	—	—	—	—	—	—	—
13	Александровка.	2.503	2.039	454	—	10	2.493	422	4	2.194	—	299	57	—	—
								Русскіе-молokane.							
14	Агдашъ	871	355	452	—	64	807	121	5,14	807	—	—	—	—	—
								Курды.							
15	Каныкей	3.484	1.550	1.742	—	192	3.292	560	4,52	3.292	—	—	—	—	—
								Армяне и турки.							
16	Каровала	2.323	998	1.235	—	90	2.232	304	6	2.232	—	—	—	—	—
								Армяне.							
17	Хаджи-Халиль	4.392	1.879	2.312	—	201	4.191	468	6,5	3.955	—	236	28	—	—
								Туркмены.							
18	Курудара: а) Кючукъ-Юсуфъ б) Чато-кей в) Ало-кей г) Гаджи-Мто-кей д) Агадава	10.523	3.431	4.808	—	2.284	8.239	562	11,27	8.239	—	—	—	—	—
								Курды.							
19	Каркилиска	2.711	1.732	800	—	179	2.532	526	3,7	2.532	—	—	—	—	—
								Греки.							

Въ городской дачѣ подъ Эшпалядово находится 6.454 десятины, изъ коихъ пахатной и полевой 1.000 десятины, пашьбиной 1.466 десятины и неудобной 3.988 десятины. Кромя того, въ городской дачи эшпалядово заняты еще 657 десятины.

№№ по порядку.	Название населенных пунктовъ и пустопорожныхъ урочищъ.	Измѣняется земли въ десятинахъ.						Число душъ оброчнаго поля и наделовъ.	Число душъ оброчнаго поля и наделовъ.	По числу душъ оброчнаго поля.	По числу душъ оброчнаго поля.	По числу душъ оброчнаго поля.	Можетъ быть прироста душъ.	Казенная оброчная ставка въ десятинахъ.	
		ВСЕГО.	Пахатной и полевой.	Пашьбыщной.	Подъ яблонь.	Неудобной.	Итого удобной для наделовъ.								
20	Берна	3.365	2.873	423	—	69	3.296	580	Армяне.	4,37	3.296	—	—	—	—
21	Иланлы	441	65	316	—	57	384	66	Курды.	4,48	384	—	—	—	—
22	Чермали	3.808	2.793	847	—	168	3.640	476	Армяне.	5,88	3.640	—	—	—	—
23	Ардость	2.970	1.932	1.000	—	38	2.932	533	Греки.	4,23	3.932	—	—	—	—
24	Ново-Михайловка	2.564	2.237	315	—	12	2.552	541	Молокане.	3,63	2.552	—	—	—	—
25	Владикарсь	3.262	2.334	904	—	24	3.238	616	Молокане.	4	3.203	—	35	6	—
26	Ольговка	884	737	95	—	52	832	147	Русские.	4	764	—	68	13	—
27	Бозгала	1/2	—	—	—	1/2	—	—	—	—	—	—	—	—	1/2
28	Хапанлы	1.395	705	452	—	233	1.157	200	Армяне.	4,45	1.157	—	—	—	—
29	Хивзрикь	528	325	196	—	7	521	172	Греки.	2,33	521	—	—	—	—
30	Исламзоръ и Максуджикъ	1.940	1.356	529	—	55	1.885	520	Греки.	2,79	1.885	—	—	—	—
31	Карахачь	1.688	725	739	—	224	1.464	190	Армяне.	5,93	1.464	—	—	—	—
32	Гюдали	2.128	628	1.048	—	452 1/2	1.676	254	Армяне.	5,07	1.676	—	—	—	—
33	Согютли-Абды	1/2 910	200	400	—	310	600	121	Армяне.	3,81	600	—	—	—	—
34	Гармяли	1.711	416	666	—	629	1.082	238	Армяне.	3,23	1.082	—	—	—	—
35	Чигирганъ	1.811	492	762	—	557	1.254	244	Армяне.	3,95	1.254	—	—	—	—
36	Гарамъ-Вартапъ	3.392	1.147	1.437	—	808	2.584	763	Греки.	2,6	2.581	—	—	—	—
37	Самаватъ	2.405	825	1.206	—	374	2.031	321	Айсоры.	4,87	2.031	—	—	—	—
38	Хастъ-Чифтанкь	4.148	650	390	—	108	1.040	129	Армяне.	5	838	—	202	31	—
39	Благодарное	3.930	1.903	1.675	—	352	3.578	616	Молокане.	4,47	3.578	—	—	—	—
40	Чамурлы	1.843	247	1.370	—	226	1.617	167	Каранапахи и курды.	7	1.520	—	97	10	—
41	Бердыкъ	1.964	500	1.029	—	435	1.529	222	Турки и курды.	5,3	1.529	—	—	—	—
42	Агкомъ	2.422	400	1.032	—	990	1.432	—	—	—	—	—	—	—	2.422
43	Бердыкъ, свободный участокъ	3.882	300	2.863	—	719	3.163	—	—	—	—	—	—	—	3.882
44	Гельбашы, свободный участокъ	2.052	200	1.715	—	137	1.915	—	—	—	—	—	—	—	2.052
45	Гельбашы, селеніе	688	100	485	—	403	585	68	Курды.	6	530	—	55	7	—
46	Озеро Айгыргель	343	—	—	—	343	—	—	—	—	—	—	—	—	—
47	Кивиль-Чачхачъ	1.356	450	981	—	225	1.131	140	Курды и каранапахы	6	1.092	—	39	5	—



ՀԱՅԿԱՍՏԱՆԻ
ՃՈՆԱՌՈՐՄԱՆ

№№ по порядку.	Названіе населенныхъ пунктовъ и пустопорожныхъ урочищъ.	Имѣется земли въ десятинахъ:						Число душъ оброчнаго поля и неродности.	Фактнчый вкладъ на каждую душу и на каждую душу.	По числу душъ земли.			Можетъ быть приречено душъ.	Квадратныя сажени статьи въ десятинахъ.
		Всего.	Пахотной и покосной.	Пастбищной.	Подъ лесомъ.	Неудобной.	Иному употребленъ для пашенъ.			Тростуется.	Недостаетъ.	Излишекъ.		
48	Кара-Шугаръ.	1.085	324	580	—	178	904	133	5,24	904	—	—	—	—
49	Орта-Киласа.	1.551	681	710	—	160	1.391	278	8,85	1.391	—	—	—	—
50	Айналы	922	206	570	—	152	770	95	6,24	770	—	—	—	—
51	Проходное.	3.118	705	2.045	—	368	2.750	372	5,69	2.750	—	—	—	—
52	Матра	3.760	2.132	969	—	659	3.101	539	4,42	3.101	—	—	—	—
53	Занъ (Малый)	1,96	800	317	—	246	1.117	255	3,37	1.117	—	—	—	—
54	Халифъ-оглы-курдскій	4.948	1.681	101	—	166	1.782	143	9,5	1.782	—	—	—	—
55	Халифъ-оглы-греческій	1.054	834	135	—	85	969	97	7,7	969	—	—	—	—
56	Халифъ-оглы свободный участокъ.	525	393	400	—	32	493	—	—	—	—	—	—	525
И Т О Г О.		131867	60.598	51.649	—	19.620	112247	18.452	—	91.211	—	1.860	279	11.784



Въ числѣ 166 десятинъ неудобной земли, 62 десятины находятся подъ озеромъ Харгьсь-гель.

Подписалъ: Военный Губернаторъ Карсской Области,
Генеральнаго Штаба Генералъ-Маіоръ *Толмачъ.*

Свѣдѣніе: Членъ Комисіи, Подполковникъ *Држинъ.*



ქართული
ენების ცენტრი

პ რ О Е К Т Ъ

О Р А С П Р Е Д Ъ Л Е Н И И З Е М Е Л Ъ
ШУРАГЕЛЬСКАГО УЧАСТКА
КАРССКАГО ОКРУГА.

509W



№№ по порядку.	Название населенных пунктов и пустогорных урочищ.	Имѣется земли въ мѣсятинахъ:						Число душъ обоего пола и подростъ.	Земельнаго надела на каждую душу и женскую душу.	По числу душъ земли.			Можетъ быть при селеніи душъ.	Казеннымъ образомъ ставля въ десятинахъ.
		Всего.	Шахтной и полевой.	Пастбищной.	Подъ лѣсомъ.	Неудобной.	Итого удобной для пасти.			Требуется.	Недостаетъ.	Излишекъ.		

1	Аргина	820	488	230	—	102	718	149	3,71	718	—	—	—	—
								Турки и курды.						
2	Кириловка	1.667	1.061	458	—	148	1.519	476	2,45	1.516	—	3	—	—
								Русские-прав. и духоворы.						
3	Тихий-Муусульманскій	674	514	83	—	77	597	264	4,72	592	—	5	—	—
								Турки.						
4	Тихий-Армянскій	1.827	1.128	59	—	143	1.184	529	1,72	1.182	—	2	—	—
								Армяне.						
5	Аралыхъ	750	688	—	—	62	688	300	4,76	688	—	—	—	—
								Карапапахи.						
6	Ваши-Шургель, съ череполоснымъ участкомъ Мшко	2.977	2.150	607	—	220	2.757	1.038	2,04	2.757	—	—	—	—
								Армяне.						
7	Пирвали	2.263	1.460	460	—	343	1.920	663	2,23	1.920	—	—	—	—
								Армяне.						
8	Агузюм-Армянскій, съ череполоснымъ участкомъ въ 86 десятинъ	654	480	108	—	66	588	256	4,76	588	—	—	—	—
								Армяне.						
9	Агузюм-Муусульманскій	1.328	875	250	—	203	1.125	370	2,34	1.125	—	—	—	—
								Карапапахи.						
10	Астахана	793	500	143	—	150	643	265	1,87	643	—	—	—	—
								Карапапахи.						
11	Иванлы	893	707	—	—	186	707	239	2,28	707	—	—	—	—
								Карапапахи.						
12	Аджамъ-Мавракъ	1.322	1.064	46	—	212	1.110	249	2,75	889	—	221	62	—
								Армяне.						
13	Тазакентъ	801	577	104	—	120	681	149	3,52	681	—	—	—	—
								Армяне.						
14	Кинакъ	1.312	1.059	100	—	153	1.159	388	2,3	159	—	—	—	—
								Карапапахи.						
15	Куюджухъ	838	460	300	—	78	766	214	2,73	760	—	—	—	—
								Армяне и курды.						
16	Дайтяръ—предоставленъ въ пользованіе Копаванкского армянскаго монастыря	615	300	200	—	115	500	—	—	—	—	—	—	—
								—						
17	Копаванкъ	1.545	1.045	300	—	200	1.345	215	4,8	1.345	—	—	—	—
								Армяне.						
18	Аразь-оглы	1.045	781	200	—	64	981	291	2,5	945	—	36	11	—
								Армяне.						



Селеніе находится на лѣвомъ берегу Карсч-чи, на землѣ дачи селенія Кириловка, а всѣ земельныя угодія на правомъ берегу, куда будутъ перенесены и само селеніе.

Временно-же, до перенесенія селенія на правый берегъ, жителямъ Аргина предоставлено право пользованія 30 десят. изъ дачи Кириловки (№ 2).

30 десятинъ изъ дачи Кириловка предоставлены въ пользованіе жителей Аргина (№ 1) временно, впродъ до перенесенія селенія этого на правый берегъ урба Карсч-чи.

Участки шахтной и полевой земли въ дачѣ сел. Кириловка (№ 2) 2 1/2 дес., въ дачѣ сел. Тихий-Муусульманскій (№ 3) 5 дес., въ дачѣ сел. Тихий-Армянскій—1 1/2 дес., находящіяся въ пользованіи жителей гор. Александрополя братья Чинишянцы, согласно представленіямъ илѣ трехлѣтнихъ документовъ, продолжено, по приказанію Кавказскаго Главноначальствующаго (предиспанію комисіи для окончанія Соловоповозельныхъ вопросовъ въ частяхъ Кавказскаго края Военно-Народнаго Управленія, отъ 11 Мая 1888 года за № 109), принять въ казну и оставить въ пользованіи жителей означенныхъ селеній.

Жители гор. Александрополя братья Чинишянцы представили трехлѣтніе документы, признанные протоколомъ Поzemельной комисіи, отъ 15 Августа 1888 года за № 45, правильными, на право пользованія въ дачѣ сел. Пирвали 13 1/2 десятинами шахтной и полевой земли, двумя участками огородной земли и двумя участками мельничныхъ мѣстъ; съ означенными участками будетъ поступлено, согласно предиспанію, отъ 11 Мая 1888 года за № 109. (См. приказъ, въ № 4 этой таблицы).

№№ по порядку.	Название населенных пунктов и пустопорожных урочищ.	Наименование земель в десятинах:						Число дунь обработанной поля и плодородность.	Земельный надел по плану и записи дунь.	По числу дунь (в с. м. в. в. в.)			Доля в общей площади селено дунь.	Казенная оброчная ставка в десятинах.
		ВСЕГО.	Пашенной и полевой.	Пастбищной.	Под яблонь.	Неугодной.	Иные угодной для паш.			Третье.	Половина.	Идишнее.		



ՀԱՄԱՅՆՔԻ
ՆՈՒՆԱԳՐԱԾԱՆՔ

40	Инджадара	1.513	815	428	—	270	1.243	243 Турки. 580	3,94	1,243	—	—	—	—
41	Кюрякдара	2.889	1.389	4.500	—	200	2.689	Армяне и турки. 623	3,5	2.639	—	50	11	—
42	Большой-Паргетъ	3.160	1.865	986	—	309	2.851	Армяне, курды и турки. 356	3,21	2.851	—	—	—	—
43	Горьловка	1.660	1.152	343	—	165	1.495	Духоборы.	3,23	1.495	—	—	—	—
44	Палдырянъ, съ черозлооснымъ участкомъ Мшко	2.362	1.797	450	—	115	2.247	607 Армяне.	2,85	2.247	—	—	—	—
45	Гечидъ и Джарджи	1.831	890	505	—	436	1.395	251 Турки.	4,28	1.395	—	—	—	—
46	Участокъ, отведенный въ пользование жителей гор. Карси братьевъ Агбашъ-Зиде	226	55	65	—	106	120	—	—	—	—	—	—	—
47	Джаво-Сюютли № 1-й	124	45	55	—	24	100	—	—	—	—	—	—	124
48	Участокъ, отведенный въ пользование башъ-мухтара Зиланскихъ курдовъ жители селения Дельюляръ Гасана Шамшадинова	373	30	170	—	173	200	—	—	—	—	—	—	—
49	Джаво-Сюютли № 2	142	20	60	—	62	80	—	—	—	—	—	—	142
50	Тертибие	2.892	1.534	895	—	453	2.429	637 Духоборы.	2,93	2.429	—	—	—	—
51	Спасовка	2.575	1.181	936	—	455	2.120	635 Духоборы.	2,57	1.120	—	—	—	—
52	Свободный казенный участокъ	100	—	70	—	30	70	—	—	—	—	—	—	100
53	Кизилъ-Чамчакъ, съ черозлооснымъ участкомъ Мшко	3.864	2.534	1.450	—	180	3.684	1.247 Армяне. 534	2,33	3.684	—	—	—	—
54	Мокюзъ	1.892	1.257	355	—	280	1.612	Каранапахи и турки. 289	2,32	1.612	—	—	—	—
55	Кялы-Малый	674	504	140	—	30	644	Каранапахи. 592	1,71	644	—	—	—	—
56	Кялы-Большой	1.797	1.600	142	—	55	1.742	Каранапахи. 675	2,26	1.742	—	—	—	—
57	Узунъ-Килгиса	1.620	1.370	200	—	50	1.570	Армяне.	2,21	1.940	370	—	—	—
58	Варталы	1.516	1.150	316	—	50	1.466	586 Каранапахи.	1,92	1.466	—	—	—	—
59	Каракилгиса	940 д. и 400 кв. с.	309 д. и 400 кв. с.	—	—	131	309 д. и 400 кв. с.	410 Каранапахи.	1,52	809 д. и 400 кв. с.	—	—	—	—
60	Участокъ, выдѣленный изъ Каракилгисской дачи (№ 59) въ пользование жителей гор. Александрополя братьевъ Микиртумовыхъ	21 д. и 2000 кв. с.	20 д. и 2000 кв. с.	—	—	120 д. и 2000 кв. с.	—	—	—	—	—	—	—	—

На пополнение недостатка поступилъ участокъ Узунъ-Килгиса № 21 Зарушадского участка.

Участокъ этотъ предложено принять въ казну и оставить въ дѣлѣ сел. Каракилгиса (№ 59), согласно признанию князя Главнокомандующаго, выраженнаго въ предисловіи комисіи для окончанія Сословно-Помещельскихъ вопросовъ въ частяхъ Кавказскаго края Военно-Народнаго Управленія, отъ 11 Мая 1888 года за № 109.



№№ по порядку.	Название населенных пунктов и пустопорожных урочищъ.	Имъ вѣтся земля въ десятинахъ:						Число душъ обоего пола и процентъ.	Земельный наделъ въ наделу мусульму и жезкуру Душъ.	По числу душъ земли.			Можетъ быть приселено душъ.	Казенный обработанный статьи въ десятинахъ.	
		Всего	Пахотной и полевой.	Пастбищной.	Подъ лесомъ.	Неудобной.	Итого Удобной для пастьбы.			Требуется.	Недостаетъ.	Излишекъ.			
61	Молла-Муса	1.086	848	150	—	9	996	462	1,66	996	—	—	—	—	—
62	Оджахули	1.136	774	196	—	166	970	Карапанахи. 577 Армяне.	1,50	4.194	224	—	—	—	На пополнение недостатка земли, въ количествѣ 24 десятинъ, поступилъ участокъ Чаданлы-Исла (№ 31 Агбулбадскаго участка).
63	Баджи-Оглы	920	700	120	—	100	820	391	2,69	1.370	550	—	—	—	На пополнение недостатка земли, въ количествѣ 500 десятины, поступилъ участокъ Баджи-оглы (№ 22 Зарушадскаго участка).
64	Охча-Оглы	1.585	861	500	—	219	1.366	551	2,09	1.500	134	—	—	—	На пополнение недостатка, въ количествѣ 134 десятины, поступилъ участокъ Охча-оглы (№ 20 Зарушадскаго участка).
65	Гюльбулахъ	2.050	1.200	675	—	175	1.875	673	2,14	1.875	—	—	—	—	—
66	Карамамедъ	908	570	300	—	38	870	Карапанахи. 329 Армяне.	2,59	1.110	240	—	—	—	На пополнение недостатка земли, въ количествѣ 240 десятины, поступилъ участокъ Карамамедъ (№ 23 Зарушадскаго участка).
67	Кивизли-Дашъ	1.58	550	901	—	130	1.453	394	2,84	1.453	—	—	—	—	—
68	Участокъ Кюмудъ-Кылы, отведенный въ пользование жителя города Карса Кеворка Этрамджана	232	—	200	—	32	200	—	—	—	—	—	—	—	—
69	Ханханы, предоставленный въ пользование жителя селенія Делаверь Прародника Мансуръ-Аги Намазъ-оглы	127	20	62	—	45	82	—	—	—	—	—	—	—	—
70	Делаверь	1.527	416	728	—	383	1.144	386	2,28	1.144	—	—	—	—	—
71	Агбулахъ	910	670	180	—	60	850	283	2,5	821	—	29	9	—	—
72	Гьджи-Пири	540	400	100	—	46	500	Карапанахи и турки. 161	2,54	500	—	—	—	—	—
73	Свободный казенный участокъ	16	12	3	—	1	15	—	—	—	—	—	—	—	16
74	Участокъ, отведенный въ пользование жителя селенія Соскердь Сулеймана Мустафа-оглы	118	60	40	—	18	100	—	—	—	—	—	—	—	—
75	Сейды	1.031	350	381	—	300	731	201	2,8	731	—	—	—	—	—
76	Диланъ	1.051	483	266	—	302	749	176	3,27	749	—	—	—	—	—
77	Кивизли-Магара, участокъ, отведенный въ пользование жителя селенія Узунъ-Килиса Малхаса Арена	137	42	58	—	37	100	Карапанахи, турки и курды.	—	—	—	—	—	—	—
И Т О Г О		100604	65.803	23.006	—	11.795	88.809	26.272	—	87.792 и 400 кв. с.	1.518	447	108	382	—

Подписалъ: Военный Губернаторъ Каресской Обласи
Генеральнаго Штаба *В.-Майоръ Тельничъ.*

Скрѣпилъ: Членъ Комисіи, Подполковникъ *Драго*

ПРОЕКТЪ
О РАСПРЕДѢЛЕНІИ ЗЕМЕЛЬ
ЗАРУШАДСКАГО УЧАСТКА
КАРССКАГО ОКРУГА.

№№ по порядку.

Название населенных пунктов и пустошных урочищ.

Классификация земель в Десятниках:

Всего.	Пашный и покосной.	Пашьбилюной.	Поль. лужок.	Неудобной.	Итого удобной для пастьбы.
--------	--------------------	--------------	--------------	------------	----------------------------

Число душ обитателей по родству.

Число душ обитателей по числу душ в семье.

Может быть признано за общинный капитал в десятинах.



ՀԱՄԱՅՆՔԻ ՀԱՆՐԱՊԵՏՈՒԹՅԱՆ
ՊՐԵՍԻԱԿԱՆԱԿ

№	Название населенных пунктов и пустошных урочищ.	Всего.	Пашный и покосной.	Пашьбилюной.	Поль. лужок.	Неудобной.	Итого удобной для пастьбы.	Число душ обитателей по родству.
1	Гренадерское	1.773	1.199	503	—	71	1.792	344
2	Теляк	680	296	280	—	104	576	99
3	Полдык-кой	1.102	284	558	—	313	789	147
4	Ванна	2.637	473	1.832	—	332	2.305	422
5	Согютли	581	416	183	—	38	543	129
6	Танаджик и Танаджик-Яйла	675	330	303	—	42	633	122
7	Охча-Оглы	776	771	—	—	5	771	184
8	Ольшанка	1.688	1.513	169	—	6	1.682	409
9	Ново-Петровка	2.096	1.741	249	—	106	1.990	446
10	Малый-Паргегь	1.159	819	300	—	40	1.119	295
11	Джадара	2.380	1.139	700	—	541	1.839	421
12	Караургань	351	148	152	—	51	300	76
13	Сейдыджань и Рахтарь	1.666	192	1.215	—	258	1.408	227
14	Бардахлы	1.136	272	604	—	260	876	131
15	Кюрдой	1.483	480	780	—	223	1.260	226
16	Кочкчей	4.25	2.015	2.101	—	136	4.116	557
17	Тапак-ой	740	325	221	—	190	550	72
18	Сосердъ	3.060	1.210	1.100	—	740	2.310	417
19	Джабаджи	1.565	743	528	—	294	1.271	262

Танаджик и Танаджик-Яйла черноземны.

Сейдыджань и Рахтарь черноземны.

Земельный надел на каждую мужскую и женскую душу.

Требуется.

Целевое.


Или иное.

Может быть признано за общинный капитал в десятинах.

Число душ обитателей по числу душ в семье.

Может быть признано за общинный капитал в десятинах.

№№ по порядку.	Название населенных пунктов и пустошных урочищ.	Имѣется земли въ десятинахъ:						Число душъ оброчнаго поля и населенности.	Земельный налогъ на казачью мужскую и женскую Душу.	По числу душъ земл.			Можетъ быть при-соединено Душъ.	Казенная оборонная статья въ десятинахъ.
		Всего.	Пашной и покосной.	Пастбищной.	Подъ лесомъ.	Неудобной.	Итого удобной для пастьбы.			Трубочесн.	Населенн.	Измѣщен.		
44	Гаджи-Кало-Дараси	1,325	—	1,020	—	305	1,020	—	—	—	—	—	—	1,325
45	Гаджи-Ахмедий-Юрть	1,056	—	806	—	280	806	—	—	—	—	—	—	1,036
46	Дагкей	1,849	404	1,072	—	373	1,476	220	5	1,430	—	46	7	—
								Карапанахи и курды.						
47	Гезаларь	750	—	400	—	350	400	—	—	—	—	—	—	750
48	Пертикъ и Каладжикъ	1,657	151	940	—	566	1,091	156	5,38	1,091	—	—	—	—
								Курды.						
49	Зиреть и Кюркчи-Яйла	1,782	—	1,264	—	518	1,264	—	—	—	—	—	—	1,782
50	Участокъ, предоставленный въ пользование жителей гор. Карса, братьевъ Атбашъ-Заде	420	40	340	—	40	380	—	—	—	—	—	—	—
51	Кизирь-оглы, свободный участокъ	2,544	—	2,191	—	353	2,191	—	—	—	—	—	—	2,544
52	Кизирь-оглы, селеніе	781	305	469	—	7	774	113	5,27	774	—	—	—	—
								Турки и и курды.						
53	Кирхъ-Килиса	1,578	178	1,100	—	300	1,278	—	—	—	—	—	—	1,578
54	Кирхъ-Пунгарь	1,087	564	452	—	71	1,016	153	5	995	—	21	3	—
								Турки.						
55	Верхній-Чатахъ	1,414	167	1,129	—	118	1,296	164	6,08	1,296	—	—	—	—
								Курды.						
56	Чатахъ, свободный участокъ	2,595	—	2,519	—	76	2,519	—	—	—	—	—	—	2,595
57	Нижній-Чатахъ	1,286	150	1,050	—	86	1,200	100	8	1,040	—	160	15	—
								Курды.						
58	Алтыгаша	461	—	430	—	31	430	—	—	—	—	—	—	461
59	Загра-оглы	190	100	90	—	—	190	—	—	—	—	—	—	190
60	Каракекиль (бывшая Каракала)	1,248	217	790	—	241	1,007	164	4,73	1,007	—	—	—	—
								Курды.						
61	Кудавь оглы	280	—	200	—	80	200	—	—	—	—	—	—	280
62	Гечели	740	90	500	—	150	590	33	8	343	—	247	23	—
								Курды.						
63	Чаминъ и Гельверанъ	1,296	185	915	—	196	1,100	176	4,81	1,100	—	—	—	—
								Курды.						
64	Джелмусъ-Яйла	1,583	—	901	—	682	901	—	—	—	—	—	—	1,583
65	Инджали-Пунгарь и Махсуджикъ	1,479	185	880	—	114	1,065	185	4,43	1,065	—	—	—	—
								Курды.						
66	Мамашъ-Яйла	522	—	300	—	222	300	—	—	—	—	—	—	522
67	Бендеванъ	1,723	200	993	—	530	1,193	210	4,37	1,193	—	—	—	—
								Турки и курды.						
68	Мамашъ	1,738	645	545	—	548	1,190	205	4,47	1,190	—	—	—	—
								Турки и курды.						
69	Ново Дубовка	2,293	1,621	451	—	221	2,072	369	4,32	2,072	—	—	—	—
								Молокане.						



МИНИСТЕРСТВО
СЕЛЬСКОГО ХОЗЯЙСТВА
И ЛѢСНОГО ДѢЛА

№№ по порядку.	Название населенных пунктов и пустошных урочищ.	Классификация земель в десятинах:						Число душ, обречено по и прочее.	По числу душ:			Может быть признано душ.	Кавказская оборона в десятинах.	
		ВСЕГО.	Пашенный и полевой.	Пастбищный.	Под лесом.	Неурабной.	Итого убогой для пахоты.		Требует.	Недостает.	Излишек.			
														Обречено по и прочее.
70	Джелдуст, штаб-квартира 3-й батареи 39-й артиллерийской бригады.	510	260	188	—	65	448	—	—	—	—	—	—	—
71	Суэуль-Яйла	633	100	280	—	253	380	—	—	—	—	—	—	633
72	Малая-Воронцовка	2.346	1.354	949	—	41	2.304	386	4.59	2.304	—	—	—	—
73	Троицкое	2.161	1.306	240	—	616	1.546	216	5	1.398	—	148	22	—
74	Романово	4.791	2.813	1.421	—	557	4.234	681	4.78	4.234	—	—	—	—
75	Ново-Покровка	2.441	1.901	347	—	194	2.248	454	3,81	2.248	—	—	—	—
76	Хорошее	502	471	—	—	31	471	95	3,82	471	—	—	—	—
77	Кечаборкь	972	491	285	—	196	776	144	4.15	776	—	—	—	—
78	Агдажакала	1.691	992	420	—	279	1.412	224	4,84	1.412	—	—	—	—
79	Мечетли	922	466	29	—	165	757	105	5	683	—	74	11	—
80	Кядыкь-Сатилмышь	1.935	801	913	—	221	1.714	386	3,41	1.714	—	—	—	—
	И Т О Г О	112224	36.985	55.926	—	19.313	92.911	12.421	—	71.498	—	822	99	23.247



Подписал: Военный Губернатор Кавказского Военного Округа
 Генеральный Штаб *Генерал-Майоръ Толмачъ.*

Ск р ѣ п и л л ь: Членъ Комисіи, Подполковникъ *Драгомировъ.*

პ რ О Е К Т Ъ

О Р А С П Р Е Д Ъ Л Е Н И И З Е М Е Л Ъ
ТАХТИНСКАГО УЧАСТКА
КАРССКАГО ОКРУГА.

№№ по порядку.	Названіе населенных пунктов и пустопорожных урочищъ.	Имѣются земли въ десятинахъ:						Число душъ оброчнаго пола и число мужского и женскаго Адуу.	Численность населения по полу и родству.	По числу душъ земло.			Можетъ быть приписано Дуль.	Квадратная поверхность слагающа десятины.
		Всего.	Пашной и полевой.	Пастбищной.	Подъ-льбомъ.	Неудобной.	Иного употребленнаго для пашни.			Требуетса.	Недостаетъ.	Излишекъ.		



ГОСУДАРСТВЕННЫЙ
СТАТИСТИЧЕСКИЙ БЮРО

1	Карагама	1.314	827	468	—	29	1.285	234	4.23	1.285	—	—	—	—
2	Ново Селмъ	4.741	3.583	1.077	—	81	4.660	1.069	3.35	4.660	—	—	—	—
3	Тозлуджа	892	558	29	—	38	854	145	4.53	854	—	—	—	—
4	Одухлы	1.434	1.139	266	—	26	1.405	209	5	1.358	—	47	7	—
5	Бегли-Ахмедъ	4.122	3.54	533	—	48	4.074	999	3.13	4.074	—	—	—	—
6	Верхній-Котанлы	783	718	47	—	18	765	191	3.08	765	—	—	—	—
7	Нижній-Котанлы	505	447	4	—	17	488	89	4.22	488	—	—	—	—
8	Супонавадъ	662	554	82	—	26	636	115	4.26	636	—	—	—	—
9	Игдиръ	1.025	750	224	—	55	970	201	3.71	970	—	—	—	—
10	Карачаръ	372	333	—	—	39	333	98	2.62	333	—	—	—	—
11	Али-Софи Туркменскій	812	783	—	—	29	783	180	3.35	783	—	—	—	—
12	Агуунгаръ	503	405	90	—	5	498	126	3.04	498	—	—	—	—
13	Долбангъ	2.376	2.115	161	—	99	2.276	429	3.99	2.276	—	—	—	—
14	Карнакасъ и Синкоръ	1.032	729	263	—	100	932	251	2.86	932	—	—	—	—
15	Участокъ, отведенный въ пользование Препорщика Кафара Гаджи-Али-оглы	126	40	60	—	26	100	—	—	—	—	—	—	—
16	Кыръх-Пунгаръ	517	409	91	—	17	500	87	4.43	500	—	—	—	—
17	Джаулахъ	462	424	32	—	6	456	38	3.59	456	—	—	—	—
18	Тамбанка	1.000	592	389	—	19	981	128	5	832	—	149	23	—
19	Югечмазъ	1.108	608	393	—	107	1.001	463	1.66	1.001	—	—	—	—
20	Едди-Килиса	1.152	776	233	—	143	1.009	161	4.82	1.009	—	—	—	—
21	Асуга	1.041	200	701	—	140	901	82	7	746	—	155	17	—
22	Возатъ	1.520	676	790	—	55	1.465	182	7.06	1.670	205	—	—	—
23	Али-Софи Греческій	2.609	1.209	1.270	3	118	2.488	339	5.65	2.488	—	—	—	—

Настоятокъ земли поглотенъ изъ дачи Амамлы (№ 24), въ мѣстности Коклякъ, удобной для пастбища лошадей зимовъ.

Здѣсь находится въ вѣдѣніи казны.

Мест. по порядку.	Название населенных пунктов и пустошных урочищ.	Литается земли в десятинах:						Число душ оброчного пола и народность.
		Всего.	Пашенной и покосной.	Пашенной.	Поль. жомы.	Неудобной.	Итого уброчной для дья.	
24	Ажамлы	1.680	580	717	58	325	1.297	105 Осетин, лезгины и курды.
25	Нижний-Сарыкамыш, участок отведенный 156 пехотному Елисаветпольскому полку под штаб-квартиру, срубленные и пашбу казенных лошадей. Участок в местности Кеклик под огородами полка.	1.108 10	650 10	360	60	38	1.020	—
26	Верхний-Сарыкамыш	1.759	280	1.249	50	180	1.529	158 Осетин.
27	Казенный участок Остаток от Сарыкамыша	1.166	368	698	—	100	1.066	—
28	Чатахы и Ягбасань	2.543	648	1.722	50	123	2.370	558 Греки и болгары.
29	Дивикь	2.167	1.440	650	—	377	1.790	492 Греки.
30	Боялы и Верхний-Салыть	2.899	1.741	677	—	481	2.418	420 Туркмены и курды.
31	Вершинаь и Нижний-Салыть	2.350	970	971	—	409	1.941	405 Греки.
32	Чиплахлы	1.007	300	659	—	48	959	230 Греки.
33	Лалы-оглы	1.728	800	921	—	7	1.721	418 Греки.
34	Белокбашь	1.506	500	949	—	57	1.449	411 Греки.
35	Камышлы	881	272	537	—	72	809	229 Греки.
36	Катранлы	593	260	305	—	28	565	104 Туркмены и курды.
37	Безиринь-Гечидь	1.329	605	626	—	98	1.231	268 Греки.
38	Кякячь	481	425	40	—	16	465	91 Курды.
39	Коша-Пунгарь	455	280	112	—	63	392	410 Турки, пер- сияне и кур- ды.
40	Вайбургь	1.813	833	897	—	85	1.730	420 Армяне.
41	Согюм-Пуругь	1.070	418	502	—	150	920	206 Армяне.
42	Орта-Кала	1.299	320	640	—	339	960	285 Армяне.
43	Ясандла	336	150	171	—	15	321	100 Турки и курды.
44	Байкара	1.047	758	136	—	153	894	261 Армяне и курды.

Земельный налог по казачьему классу и земледельцу.	По числу душ землев.		
	Преобитает.	Недостает.	Измешает.
8	1.092	—	205
—	—	—	—
7.45	1.529	—	—
—	—	—	—
3.27	2.370	—	—
2.8	1.790	—	—
4.43	2.418	—	—
3.69	1.941	—	—
3.21	959	—	—
3.16	1.721	—	—
2.71	1.449	—	—
2.72	809	—	—
4.19	565	—	—
3.52	1.231	—	—
3.94	465	—	—
2.74	392	—	—
3.17	1.730	—	—
3.44	920	—	—
2.59	960	—	—
2.48	321	—	—
2.63	894	—	—

1) Измешает земли в местности Кеклик, удобной для земледельцев в стабы лошадей, поступила на поделку в количестве 1406 В. д. (№ 22).

2) Лесь находится в владении казны.

Лесь находится в владении казны.



ՀԱՅԿԱՍՏԱՆԻ ՀԱՆՐԱՊԵՏՈՒԹՅԱՆ ԿԵՆՏՐԱԼ ԿՈՍՏԱՏՈՒՄԻ ԿԱԶՄԵՆՏԱՆԻ ԿՈՄԻՏԵ

№№ по порядку.	Названіе населенныхъ пунктовъ и пустопорожныхъ урочищъ.	Измѣняется земли въ десятинахъ:						Число душъ оброчнаго пола и принадлежность.	По числу душъ земли.			Можетъ быть прирѣсано душъ.	Качество обработаннаго участка въ десятинахъ.		
		Всего.	Пахатной и покосной.	Пашенно-пашенной.	Подъ лѣсомъ.	Неудобной.	Итого удобной для пахоты.		Требуется.	Недостаетъ.	Излишекъ.				
45	Эскигазы	1.260	767	200	—	293	967	265	Армяне.	2,81	967	—	—	—	—
46	Хабекъ	761	393	290	—	78	683	105	Курды и персияне.	5	683	—	—	—	—
47	Тойгуль	1.985	394	1.369	—	222	1.763	363	Греки.	3,74	1.763	—	—	—	—
48	Михрель	1.581	365	735	—	481	1.100	165	Курды и турки.	5,13	1.100	—	—	—	—
49	Кабакхана	1.733	—	1.693	—	40	1.693	—	—	—	—	—	—	—	1.733
50	Бозгуль	3.568	321	1.654	—	1.593	1.975	227	Курды.	6,69	1.975	—	—	—	—
51	Ийджанъ	909	—	700	—	209	700	—	—	—	—	—	—	—	909
52	Участокъ, отведенный въ пользование жителей сел. Агджакала Ваяза Гусейн-оглы	530	50	250	—	230	300	—	—	—	—	—	—	—	—
53	Залиджа	3.635	1.877	937	—	821	2.814	518	Греки.	4,18	2.814	—	—	—	—
54	Енгиджа	1.709	227	882	—	600	1.109	347	Греки.	2,46	1.109	—	—	—	—
55	Агджакала	3.425	1.113	975	—	1.337	2.088	207	Курды.	7,76	2.088	—	—	—	—
56	Каракала	1.941	287	864	—	790	1.151	90	Курды.	8	936	—	215	20	—
57	Кярджихъ	1.909	342	854	—	713	1.196	418	Курды.	7,8	1.196	—	—	—	—
58	Векъ-кей	1.846	390	941	—	515	1.331	146	Курды.	8	1.200	—	125	12	—
59	Вашъ-кей	2.214	250	1.508	—	456	1.758	166	Курды.	8	1.726	—	32	3	—
60	Эмирхаль	2.219	655	1.224	—	340	1.879	282	Греки.	5,13	1.879	—	—	—	—
61	Сарыкамлышская лѣсная дача	23 536	1.440	4.319	17.020	757	5.759	—	—	—	—	—	—	—	—
62	Ангутъ и Кивиль-Чубукъ	76	70	—	—	6	70	—	—	—	—	—	—	—	76
63	Хъзыръ-Бугазъ и Чамурин-Дара	85	78	—	—	7	78	—	—	—	—	—	—	—	85
64	Эносъ, Панакъ, Кара-Чапръ и Дурлалъ-Чапръ	988	455	348	160	25	803	—	—	—	—	—	—	—	828
ИТОГО		115241	43.200	40.724	17.401	13.916	83.924	14.126	—	—	71.610	205	928	82	4.797




Подписалъ: Военный Губернаторъ Карсской Области,
Генеральнаго Штаба Генералъ-Маіоръ Толмичъ.

Скѣрилъ: Членъ Коммисіи, Подполковникъ Дрягинъ.

ПРОЕКТЪ

О РАСПРЕДѢЛЕНІИ ЗЕМЕЛЬ
АГБАБИНСКАГО УЧАСТКА
КАРССКАГО ОКРУГА.

№№ по порядку.	Название населенных пунктов и пустопорожных урочищ.	Измѣтаетъ земли въ Десятинахъ:						Число душъ оброчного поля и паи-родность.	Земельной пахоты на каждую мужскую и женскую душу.	По числу душъ земли.			Можетъ быть при-соединено душъ.	Кавенная обороч-ныя статьи въ десятинахъ.
		Общю.	Пахотной и полевой.	Пашь-щипо-вой.	Подъ лесомъ.	Неудобной.	Итого удоб-ной для па-дьян.			Требуются.	Неработаетъ.	Испашеть.		
1	Большой-Ташкей	1.117	378	667	—	77	1.040	199	4	1.040	—	—	—	—
2	Дювкентъ	2.246	630	1.482	—	134	2.112	348	4,67	2.112	—	—	—	—
3	Иланлы	961	280	530	—	151	810	137	4,55	810	—	—	—	—
4	Шиптапа	702	350	300	—	52	650	132	3,79	650	—	—	—	—
5	Ташакентъ	657	148	352	—	157	500	127	3	500	—	—	—	—
6	Каранамазъ	1.490	409	883	—	198	1.292	285	3,49	1.292	—	—	—	—
7	Гелли	1.226	492	613	—	121	1.105	204	4,17	1.105	—	—	—	—
8	Ханчалы	1.233	383	771	—	79	1.154	178	4,99	1.154	—	—	—	—
9	Малый-Ташакей	872	588	244	—	40	832	164	3,9	832	—	—	—	—
10	Балыхлы и Океузъ	2.191	765	1.073	—	353	1.838	267	5	1.735	—	103	15	—
11	Султанъ-Абадь	1.278	540	610	—	128	1.150	171	5	1.111	—	39	6	—
12	Гюлюджа	1.394	639	518	—	237	1.157	193	4,61	1.157	—	—	—	—
13	Элляръ-Ююги	1.437	407	899	—	131	1.306	232	4,33	1.306	—	—	—	—
14	Чиниллы	476	22	400	—	54	422	—	—	—	—	—	—	476
15	Хозикентъ	1.740	567	794	—	379	1.361	222	4,72	1.361	—	—	—	—
16	Согюглы	550	203	197	—	160	400	73	4,21	400	—	—	—	—
17	Кизиль-Килгиса	1.462	469	746	—	247	1.215	210	4,45	1.215	—	—	—	—
18	Карабулагъ	1.286	629	461	—	196	1.090	185	4,23	1.018	—	72	13	—
19	Озеро Арнагель	419	—	—	—	419	—	—	—	—	—	—	—	—
20	Муслухлы	869	319	389	—	161	708	150	3,64	708	—	—	—	—
21	Вахчалы	991	195	606	—	190	801	162	3,8	801	—	—	—	—
22	Агбаба, восточный склонъ	7.152	—	6.802	—	350	6.802	—	—	—	—	—	—	7.152
23	Агбаба, южный склонъ	2.962	—	2.800	—	162	2.800	—	—	—	—	—	—	2.962
24	Тедлибурунь	1.260	—	1.200	—	60	1.200	—	—	—	—	—	—	1.260
25	Мокюль-Юргъ	796	—	700	—	96	700	—	—	—	—	—	—	796
26	Кивилдахчакъ-Яйла	442	—	402	—	40	402	—	—	—	—	—	—	442
27	Безиргиянъ	3.235	1.022	1.828	—	385	2.850	490	4,47	2.850	—	—	—	—
28	Ибишь	1.971	627	1.127	—	217	1.754	288	4,68	1.754	—	—	—	—
29	Сельдаглавъ	1.800	400	939	—	461	1.339	231	4,46	1.339	—	—	—	—



ПРОЕКТЪ
О РАСПРЕДѢЛЕНІИ ЗЕМЕЛЬ
АРДАГАНСКАГО УЧАСТКА
АРДАГАНСКАГО ОКРУГА.

№№ по порядку.

Название населенных пунктов и пустошных урочищ.

Имеются ли земли в десятинах:

Всего.	Пахатной и полевой.	Пастбищной.	Подольской.	Неудобной.	Итого удобной для наделов.
--------	---------------------	-------------	-------------	------------	----------------------------

Число душ об-его пола и па-родность.


Земельный налог по казенному измерению и жемскую дачу.

По числу душ:

Требуются.	Недостает.	Излишек.
------------	------------	----------

Может быть при-селево душ.

Казенная обра-очная статья въ десятинах.



1	Ардаган, жбечко	3.301	921	2.759	—	121	3.680	778 Население схвищенное.	—	—	—	—	—	—	—	—	—
2	Сазара, селение	530	30	399	—	401	429	57 Турки.	5,8	429	—	—	—	—	—	—	—
3	Гюлибертз (Гюливерди).	4.256	554	2.487	926	289	3.041	844 Греки.	3,69	3.041	—	—	—	—	—	—	—
4	Курбурдасань	2.167	34	2.095	—	38	2.129	—	—	—	—	—	—	—	—	—	2.167
5	Хордзаян	4.402	718	3.648	—	36	4.366	—	—	—	—	—	—	—	—	—	4.402
6	Алагез и Карабазь	2.605	395	2.188	—	22	2.583	—	—	—	—	—	—	—	—	—	2.605
7	Горджибекъ	742	120	562	—	60	682	59 Курды.	8	614	—	68	6	—	—	—	—
8	Сашехева	1.056	—	1.036	—	20	1.036	—	—	—	—	—	—	—	—	—	1.056
9	Сабгара	675	160	503	—	12	663	90 Турки.	4	468	—	196	37	—	—	—	—
10	Джинджирибь-Малый	1.850	580	1.224	—	46	1.804	—	—	—	—	—	—	—	—	—	1.850
11	Участокъ, выдѣленный изъ дачи Джинджирибь-Малый, въ пользова- ние Дервиша Гамза Али оглы	310	300	—	—	10	300	—	—	—	—	—	—	—	—	—	—
12	Кирманъ	558	234	312	—	12	546	96 Турки и курды.	4,38	546	—	—	—	—	—	—	—
13	Багадъ	1.559	542	889	60	68	1.431	254 Греки, тур- ки и кур- ды.	4,33	1.431	—	—	—	—	—	—	—
14	Джинджирибь-Большой	633	611	—	—	22	611	133 Турки и кур- ды.	3	519	—	92	23	—	—	—	—
15	Михайловка	4.732	1.681	1.675	782	594	3.356	528 Русские и грузины.	4	2.746	—	610	117	—	—	—	—
16	Спидизгемъ	3.077	1.134	1.249	268	426	2.383	568 Греки.	3,23	2.383	—	—	—	—	—	—	—
17	Шадеванъ	2.888	1.018	781	873	216	1.799	487 Турки.	2,84	1.799	—	—	—	—	—	—	—
18	Хаскей (Дюзь-Ардаганскій)	2.065	291	1.030	862	332	1.321	272 Греки.	3,74	1.321	—	—	—	—	—	—	—
19	Киназатмалъ	6.319	332	4.213	874	900	4.545	268 Курды.	12	4.181	—	364	23	—	—	—	—
20	Гамшинскій участокъ № 1.	2.111	—	1.986	—	125	1.986	—	—	—	—	—	—	—	—	—	2.111
21	Гамшинскій участокъ № 2	927	—	880	—	47	880	—	—	—	—	—	—	—	—	—	927
22	Шавшедекій участокъ № 1.	1.322	—	1.272	—	50	1.272	—	—	—	—	—	—	—	—	—	1.322
23	Исамалъ	4.216	—	3.848	114	254	3.848	—	—	—	—	—	—	—	—	—	4.102
24	Тебать	963	175	501	77	210	676	109 Турки.	4,77	676	—	—	—	—	—	—	—
25	Торосехъ-Верхній	1.007	206	625	155	41	831	108 Турки.	5,92	831	—	—	—	—	—	—	—

Здесь находится въ вѣдѣніи казны.

Здесь находится въ вѣдѣніи казны.

Здесь находится въ вѣдѣніи казны.

Здесь находится въ вѣдѣніи казны.

№№ по порядку	Название населенных пунктов и пустогорных урочищ.	Имеются земли в десятинах:						Число душ об-его поля и на-родность.	Число душ, об-ежитая на-между мужско и женско душ.	По числу душ земли.			Может быть при-селено душ.	Казенная обра-тими статьи вь десятинах.
		Всего.	Пашной и полевой.	Пастбищ-ной.	Под-лѣсовъ.	Неудобной.	Итого удоб-ной для па-дья.			Трубочсы.	Недосеять.	Изашель.		

26	Малиюхъ и Чиколарь.	415	349	44	—	22	393	134	2,26	393	—	—	—	—
27	Торосхевъ-Нижній.	1.170	324	566	—	280	890	267	2,56	890	—	—	—	—
28	Ревязь.	716	356	260	—	106	616	113	4	587	—	23	4	—
29	Боберекъ (Дюзь-Ардаганскій)	2.542	612	1.720	153	57	2.332	421	4,26	2.332	—	—	—	—
30	Ддагюль и Адагюль	1.447	1.364	—	—	85	1.364	369	2,84	1.364	—	—	—	—
31	Ташызгемъ	212	204	—	—	8	204	51	3	204	—	—	—	—
32	Пичхалгемъ	515	475	—	—	40	475	174	2,1	475	—	—	—	—
33	Сирказемъ и Хева (Дюзь-Ардаган-ская)	998	235	699	—	64	934	68	6	530	—	40	51	—
31	Лори.	844	154	652	—	38	806	116	5,35	806	—	—	—	—
31	Дериндара	618	20	530	—	68	550	—	—	—	—	—	—	618
36	Участокъ, выдѣленный изъ дачи Дериндара въ пользованіе Маюра Аббаса Адсарскаго	640	30	524	—	86	554	—	—	—	—	—	—	—
37	Дегирманкей	2.084	496	1.383	—	205	1.879	334	4,33	1.879	—	—	—	—
38	Албала.	392	290	90	—	12	380	131	2,23	380	—	—	—	—
39	Пирдасколь, — въ пользованіе Турецко-подданнаго Шевкета Гуджи-Гусейнъ Паши-оглы	306	300	—	—	6	300	—	—	—	—	—	—	—
40	Николанева	3.561	1.944	1.046	—	571	2.990	437	4	2.272	—	716	136	—
41	Кунаудуть.	3.085	160	2.600	—	325	2.760	135	12	2.106	—	654	42	—
42	Камаръ.	5.245	10	4.982	—	253	4.992	—	—	—	—	—	—	5.245
43	Вардосанъ	2.217	100	1.887	—	280	1.987	214	7,14	1.987	—	—	—	—
44	Шавшедой участокъ № 2	227	—	227	—	—	227	—	—	—	—	—	—	227
45	Айдереси	2.560	750	2.444	—	66	2.49	—	—	—	—	—	—	2.560
47	Каракала Пурмалъ-Верхній Пурмалъ-Нижній Чады	4.550	476	3.688	—	386	4.164	424	7,55	4.164	—	—	—	—
47	Первая группа Сорскаго марказа Сорсы Ташкей Арадакей Чимли-Чаиръ Даракей	7.538	487	6.427	319	305	6.914	627	8,09	6.914	—	—	—	—



Лѣсъ находится въ вѣдѣніи казны.

Лѣсъ находится въ вѣдѣніи казны.

Название населенных пунктов и пустоорожных урочищ.

Имеются земли в десятинах:

Всего. Пашенной и мотовой. Пашенной и мотовой. Поле-дворов. Неуробной. Итого уробоной для паства.

Число душ обоего пола и их родность.

Земельный надел на душу мужского и женского пола.

По числу душ земли. Пребывает. Неодомствль.

Издлишек. Может быть при селено Душе. Казенная оброчная ставка в десятинах.



Татарстан Республикасы
Дәүләт Статистика Бюросы

48	Вторая группа Сорского марказа: Файталы Днейдаль Кондрауль	6.529	306	5.360	200	663	5.666	457 Туркмены, курды и турки.	9.54	5.666	—	—	—	—
49	Третья группа Сорского марказа: Инкодобь Сосхара Верана-Насалакевь Каркадагы.	4.441	457	3.683	50	251	4.140	783 Туркмены.	4.07	4.140	—	—	—	—
50	Ильхидягы	1.130	—	941	—	181	949	—	—	—	—	—	—	1.130
51	Фахреаль	2.173	406	1.625	—	150	2.023	178 Греки.	6	1.802	—	221	28	—
52	Амамы, предоставленъ въ пользование Дерниша Гажа-Али-оглы	602	—	500	40	62	500	—	—	—	—	—	—	—
53	Тыкань-Верхний	2.351	340	1.455	388	168	1.795	294 Турки, карапалыха и курды.	4.7	1.795	—	—	—	—
54	Тыкань-Нижкой	1.448	326	814	231	77	1.140	210 Турки, карапалыха и курды.	4,18	1.140	—	—	—	—
55	Оратазь	771	176	553	—	42	729	117 Турки и курды.	4,8	729	—	—	—	—
56	Ханахь-Нижкой	1,552	337	1,151	—	64	1,488	289 Греки.	3,96	1,488	—	—	—	—
57	Ханахь-Верхний и Ханахь-Средний	2,669	200	1,765	523	178	1,968	335 Турки и курды.	4,52	1,968	—	—	—	—
58	Первая группа Тамальскаго марказа: Тамаль-Большой Тамаль-Малый Тамаль-Нижкой Чикора Кирпанень	9.136	577	7.708	303	518	8.285	712 Туркмены и курды.	8,95	8.285	—	—	—	—
59	Вторая группа Тамальскаго марказа: Гюндагы-Верхний Гюндагы-Нижкой Календарт-Дарси Сейдлерань.	5.387	317	4.624	240	206	4.941	459 Туркмены.	8.28	4.941	—	—	—	—
60	Нукусъ.	1.557	270	1.187	—	100	1.457	156 Турки.	7,19	1.457	—	—	—	—
61	Косретъ	3.284	64	2.525	177	518	2.589	543	—	—	—	—	—	3.107
62	Джарисевь Маучуеъ Ахашень	5.582	709	4.079	160	634	4.788	Турки и курды.	6,78	4.788	—	—	—	—
63	Окюзь	876	12	744	—	115	761	—	—	—	—	—	—	876
64	Орушь	1.435	200	798	—	437	998	92 Курды.	8,35	998	—	—	—	—
65	Геджь и Конкъ (Меша-Арданганский).	1.468	295	920	—	253	1.215	176 Турки и курды.	5,31	1.215	—	—	—	—

Здесь находится въ вѣдѣнн казна.

Здесь находится въ вѣдѣнн казна.

Здесь находится въ вѣдѣнн казна.

Здесь находится въ вѣдѣнн казна.

№№ по порядку.	Название населенных пунктов и пустопорожных урочищ.	Имется земли въ десятинахъ:						Число душъ оброчного пола и народности.	Численность населения въ каждомъ ауле и джуртѣ.	По числу душъ земли.			Можетъ быть приращено душъ.	Казенная оборотная статья въ десятинахъ.
		Всего.	Пахотной и полевой.	Пастбищной.	Подъ-токомъ.	Неудобной.	Итого удобной для пахоты.			Предется.	Недостаетъ.	Изымается.		
66	Накалакевъ	3.415	559	2.516	—	340	3.075	531	4,45	3.075	—	—	—	—
67	Урв, предоставленъ въ пользованіе Генералъ-Маіора Аджарскаго	2.083	412	771	650	250	1.183	23	—	—	—	—	—	—
68	Харосманъ	694	136	40	314	204	176	—	6,2	1.038	—	—	—	380
69	Хошеретъ	1.470	269	769	—	432	1.038	129	—	—	—	—	—	—
70	Вель	1.319	550	499	—	270	1.049	187	4,32	1.049	—	—	—	—
71	Веркъ	1.592	473	1.118	—	296	1.296	163	6,12	1.296	—	—	—	—
72	Окюзъ-Дюзи	817	530	267	—	20	—	—	4	—	—	—	304	817
73	Цители	1.688	250	533	—	905	1.580	—	—	—	—	—	—	1.688
74	Гюлюба	2.260	686	1.140	16	418	1.826	212	5	1.378	—	448	69	—
75	Сикаребъ	906	360	356	—	190	716	82	6,73	716	—	—	—	—
76	Чансъ	922	335	539	—	48	874	73	7	664	—	210	23	—
77	Мейрамъ, свободный участокъ № 1	1.218	435	700	—	80	1.138	—	—	—	—	—	—	1.218
78	Мейрамъ, свободный участокъ № 2	1.158	130	991	—	37	1.121	—	—	—	—	—	—	1.158
79	Сари-Чанръ	875	252	582	—	41	834	150	4,62	900	—	—	—	875
80	Беграхатунъ, селене	983	450	450	—	83	900	—	—	—	—	—	—	—
81	Беграхатунъ, свободный участокъ № 1-й	655	50	550	—	55	600	—	—	—	—	—	—	655
82	Беграхатунъ, свободный участокъ № 2-й	2.456	635	1.530	32	259	2.165	77	6,07	607	—	—	—	2.424
83	Хелеванъ	961	363	244	90	264	607	307	4,55	1.814	—	—	—	—
84	Ольчекъ	2.994	485	1.329	269	911	1.814	177	5,2	1.197	—	—	—	—
85	Дудува	1.488	140	1.057	5	286	1.197	—	10,53	670	—	—	—	—
86	Гопаль	780	91	579	—	110	670	49	—	—	—	—	—	—
87	Гопаль, свободный участокъ	530	—	490	—	40	490	—	—	—	—	—	—	530
И Т О Г О		180308	30.751	123427	8631	17.499	154178	15.447	—	103084	—	4.007	865	44.050



Здесь находится въ вѣдѣніи казны.

На этихъ двухъ участкахъ можетъ быть образовано селеніе, — но каждаго изъ нихъ въ отдаленности не представляеть необходимыя условія для поселенія.

Здесь находится въ вѣдѣніи казны.

Здесь находится въ вѣдѣніи казны.

Здесь находится въ вѣдѣніи казны.

Подписалъ: Военный Губернаторъ Кареской Обл. Генеральнаго Штаба — Маіоръ *Томичъ*.

Скрѣпилъ: Членъ Комисіи, Подполковникъ *Дра*

ПРОЕКТЪ
О РАСПРЕДѢЛЕНІИ ЗЕМЕЛЬ
ГЕЛЬСКАГО УЧАСТКА
АРДАГАНСКАГО ОКРУГА.

№№ по порядку.

Названіе населенныхъ пунктовъ и пусто-
порожныхъ урочищъ.Имѣется земли въ деся-
тинахъ:

Всего.	Пахатной и полевой.	Пастбищно-пой.	Подъ лѣсомъ.	Неудобной.	Итого удобной для па- суды.
--------	---------------------	----------------	--------------	------------	--------------------------------

Число душъ обо-
его пола и на-
родности.Земельный наделъ на
каждую мужскую и
женскую душу.По числу душъ
всехъ:

Туркменск.	Недоемск.	Джалмекск.
------------	-----------	------------

Можетъ быть при-
соединено душъ.Казенныя оборот-
ныя статьи въ
десятинахъ.

ՀԱՐԱՅԵՆԻ
ՀՈՅՏՈՒՄՈՅՑՑ

1	Гокамская группа курдскихъ селеній: а) Гокамъ б) Абуль в) Хонтульбентъ г) Сишиль д) Охинъ е) Плорлори ж) Кирдомаль з) Адутубуагъ	10.191	6.556	3.516	15	104	10.072	1.107 Турки и армяне.	6,93	9.979	—	—	—	—	—
2	Гокамская группа греческихъ селеній: а) Тахтагранъ б) Кенаръ в) Мозаретъ г) Мердесекъ д) Шарифъ е) Салытъ	10.987	5.120	4.786	931	150	9.906	4.448 Греки.	5,26	9.906	—	—	—	—	—
3	Караванкъ Чодланекъ Сигнотъ Хемскляръ Кивиль-Киланса	11.205	4.420	4.735	1800	250	9.155	766 Курды.	9	8.962	—	193	16	—	—
4	Самзалекъ	1.055	364	675	—	16	1.039	152 Греки.	5,26	1.039	—	—	—	—	—
5	Дортъ-Киланса и Кожъ (Гельскій).	3.122	722	1.872	492	36	2.594	393 Греки.	5,12	2.594	—	—	—	—	—
6	Казинафаръ	3.983	316	957	2491	219	1.273	72 Туркмены, курды и турки.	10	936	—	337	25	—	
7	Угурли	4.804	5	4.005	592	202	4.010	—	—	—	—	—	—	4.212	
8	Джоджоръ	1.190	166	998	—	26	1.164	110 Курды.	7	1.001	—	163	18	—	
9	Туркашенъ	3.881	470	3.027	308	76	3.497	256 Греки.	6	1.966	—	1.531	196	—	
10	Уругъ и Даршенъ	2.536	830	1.654	42	13	2.481	390 Армяне, турки и курды.	4,89	2.481	—	—	—	—	
11	Хева (Гельская)	1.948	722	1.199	—	27	1.921	193 Курды и турки.	7,06	1.921	—	—	—	—	
12	Оракилиса и Поладикъ	2.244	369	1.839	—	36	2.208	167 Курды.	9	1.954	—	254	21	—	
13	Поладикъ-Ийла	317	—	315	—	2	315	—	—	—	—	—	—	317	
14	Сасадиль	2.764	456	2.280	—	29	2.735	—	—	—	—	—	—	2.764	
15	Кираганъ	1.694	515	1.147	—	32	1.662	152 Курды.	8	1.681	—	81	7	—	
16	Телли-оглы	843	271	560	—	12	831	94 Турки.	6,8	831	—	—	—	—	
17	Варшигель	1.725	59	1.641	—	25	1.700	—	—	—	—	—	—	1.725	
18	Наби-оглы	2.220	530	1.659	—	31	2.189	—	—	—	—	—	—	2.220	

1) Подъ пастбище для скота жителей, прибывшихъ въ Гокамъ, за изобрѣтенными благами выдѣлены 93 десятины, которыя въ па-
даль не вошли.

2) При селеніи Аутубуагъ есть мѣсторожденіе извести, разра-
ботка которой производится на пространствахъ 831 влад. сажени.

3) Мѣсть находится въ вѣдѣніи казны.

Мѣсть находится въ вѣдѣніи казны.

Мѣсть находится въ вѣдѣніи казны.

Мѣсть находится въ вѣдѣніи казны.

№№ по порядку.	Название населенных пунктов и пустопорожных урочищ.	Имъется земли въ десятинахъ:						Число душъ, об-его пола и принадлежн.	Земельный падеж на каждую душу и женскаго полу.	По числу душъ, пола.			Можетъ быть при-соединено душъ, казеннаго оборот-наго статьи въ десятинахъ.
		Всего.	Пашной и покосной.	Пастбищ-ной.	Подъ-лѣсной.	Неудобной.	Итого удоб-ной для па-дка.			Требуются.	Недостаетъ.	Излишекъ.	
19	Курухачеванъ	1.120	10	1.078	—	32	1.088	—	—	—	—	—	1.120
20	Хаскей (Гельсей) и Бмлы . . .	2.641	769	1.772	—	100	2.541	178	9	2.083	—	458	39
21	Хевискаръ	531	49	442	—	40	491	Курды. 38	10	364	—	127	9
22	Остатокъ отъ Хевискара и Гельгели	4.774	121	1.571	—	82	1.692	—	—	—	—	—	1.774
23	Гельгели	697	110	531	—	56	641	55	8.98	641	—	—	—
24	Пангисъ	1.049	90	755	—	204	845	89	7.65	845	—	—	—
25	Курды-оглы Большой	3.710	1.058	2.178	—	474	3.236	212	11.74	3.236	—	—	—
Курды-оглы Малый	Курды.												
Охпиреть Арджели	Курды.												
26	Панникъ, свободный казенный участ-окъ	2.813	60	2.487	—	266	2.547	—	—	—	—	—	—
27	Участокъ, предоставленный въ пользование жителя сел. Панникъ, Изавета Асланъ-оглы	350	—	300	—	50	300	—	—	—	—	—	2.813
28	Панникъ, сельская дача	3.590	467	2.823	—	300	3.290	193	12	3.014	—	279	18
29	Легимли	1.097	627	442	—	28	1.069	105	7.83	1.069	—	—	—
30	Вайрамъ-оглы	6.462	3.278	2.610	—	574	5.888	527	8.59	5.888	—	—	—
Наби-оглы	Курды.												
Чалабаши	и турки												
Омаръ-Ага	—												
Келликъ	—												
Мурканъ	—												
Гаджи-Али	—												
31	Кери-оглы	4.025	100	3.421	—	504	3.521	—	—	—	—	—	4.025
32	Мучуъ и Тикошъ	2.908	250	2.338	—	320	2.588	145	12	2.262	—	326	20
33	Арнашевъ	2.874	876	1.971	—	27	2.847	292	7.5	2.847	—	—	—
34	Учь-Килиса и Варгинишъ	3.532	865	2.647	—	50	3.482	383	6.99	3.482	—	—	—
35	Модла-Гасанъ	6.974	1.800	4.508	257	409	6.308	765	6.34	6.308	—	—	—
Чобанъ-кей	Курды												
Чардахла	и турки.												
Игмуръ-оглы	—												
Демурпаны (курдей)	—												
Гюлистанъ	—												
36	Демурпаны (греческой)	4.169	500	525	61	80	4.025	127	6.2	4.025	—	—	—
37	Хараси-Агутуъ-Булагъ	4.056	256	3.384	10	406	3.640	243	1.52	3.640	—	—	—
Лалаваринишъ	Курды.												
Каратаухъ	—												
38	Кундуху	1.132	384	674	—	74	1.058	98	8.2	1.058	—	—	—



Лѣсъ находится въ вѣдѣнн казны.

№№ по порядку.	Название населенных пунктов и пустоорожных урочищ.	Измѣтается земля въ десятинахъ:						Число душъ оброчного поля и народность.	Земельный налогъ на каждую мужскую и женскую душу.	По числу душъ земли.			Можетъ быть при-селено душъ.	Кавенная оброчная ставка въ десятинахъ.	
		Всего.	Пахатной и покосной.	Пастбищной.	Подъ дѣломъ.	Неудобной.	Итого удобной для па-дѣла.			Требуется.	Недостаетъ.	Излишекъ.			
39	Большой-Шаки Тонданиъ Лаустыиъ Калыишкериъ	5.797	492	4.890	129	286	5.382	302 Курды.	42	4.711	—	671	43	—	Здѣсь находится въ вѣдѣнн казны.
40	Санами-оглы и Миккерекъ	2.350	438	1.707	—	205	2.145	170 Курды.	9.71	2.145	—	—	—	—	
41	Керъ-оглы	2.365	115	898	1244	108	1.013	—	—	—	—	—	—	1.121	Здѣсь находится въ вѣдѣнн казны.
42	Свободный участокъ Шаки № 1.	2.134	40	1.960	40	124	2.000	—	—	—	—	—	—	2.124	
43	Свободный участокъ Шаки № 2.	6.390	122	5.913	—	355	6.035	—	—	—	—	—	—	6.390	
44	Участокъ, предоставленный въ пользование жителей сел. Санами-оглы Ибрагима Али-оглы и Авляя Гаджи-Мато-оглы	684	—	600	—	84	600	—	—	—	—	—	—	—	
45	Участокъ, предоставленный въ пользование жителя сел. Демуркана Бекира Авляя-оглы	312	—	300	—	12	300	—	—	—	—	—	—	—	
46	Вазарджикъ	7.112	384	6.406	—	322	6.790	—	—	—	—	—	—	7.112	
47	Чулли	584	25	531	—	28	556	—	—	—	—	—	—	584	
48	Участокъ, предоставленный въ пользование жителя сел. Плоржори Арифа-Гаджи Мажеди-оглы	270	30	210	—	30	240	—	—	—	—	—	—	—	
И Т О Г О		147211	35.206	96.704	3385	6.916	131910	9.212	—	89.766	—	4.420	412	38.301	

Подписалъ: Военный Губернаторъ Варскаго Области,
Генеральнаго Штаба Генералъ-Маюръ Толмачъ.

Скрѣпилъ: Членъ Комиссiи, Подполковникъ Дрелъицъ.



3449353430
303301010333

ПРОЕКТЪ
О РАСПРЕДѢЛЕНІИ ЗЕМЕЛЬ
ЧАЛДЫРСКАГО УЧАСТКА
АРДАГАНСКАГО ОКРУГА.


№№ по порядку.	Названіе населенных пунктовъ и пустопорожныхъ урочищъ.	Цѣмъ вѣтвоя земли въ десятинахъ:						Число душъ оброчнаго поля и пашенности.	Земельный падежъ на каждую мужскую личность Душъ.	По числу душъ земли.			Можетъ быть прирощено душъ.	Кавенная оборочная статья въ десятинахъ.
		Всего.	Пашитой и покосной.	Использованной.	Подъ лесомъ.	Неуробной.	Прото употребленной для пашенъ.			Требуемая.	Нераспашенная.	Измѣренная.		
1	Зурзунъ	859	410	317	—	102	757	128	4,55	757	—	—	—	—
2	Шургутъ	1.390	520	589	—	281	1.109	215	3,48	1.109	—	—	—	—
3	Эпизаль	1.268	348	615	—	305	963	241	3,07	963	—	—	—	—
4	Кенхастъ	966	283	550	—	133	833	141	4,55	833	—	—	—	—
5	Сухара	3.185	1.925	1.080	—	182	3.003	806	2,86	3.003	—	—	—	—
6	Джамбавъ-Нижній	1.768	618	861	—	289	1.479	264	4,31	1.479	—	—	—	—
7	Джамбавъ-Верхній	1.915	872	896	—	147	1.768	337	4,03	1.768	—	—	—	—
8	Катамухъ и Башкой	1.858	367	956	—	541	1.317	150	6	1.170	—	147	19	—
9	Чамдра	2.489	863	1.296	—	330	2.159	409	4,06	2.159	—	—	—	—
10	Каракала	1.938	788	818	—	382	1.606	224	5,52	1.606	—	—	—	—
11	Агбаба, Западный склонъ	8.282	20	6.742	—	1.520	6.762	—	—	—	—	—	—	8.282
12	Аджакала и Кыгачъ	3.375	675	1.667	—	1.033	2.342	329	5,49	2.342	—	—	—	—
13	Джала	5.189	615	3.327	—	1.247	3.942	629	4,82	3.942	—	—	—	—
14	Клзиль-Веранъ	1.755	500	860	—	395	1.360	196	5	1.274	—	86	13	—
15	Камарванъ	1.115	160	740	—	215	900	140	4,95	900	—	—	—	—
16	Иришли	2.063	660	1.203	—	200	1.863	294	4,88	1.863	—	—	—	—
17	Дашбашъ	1.386	340	662	—	384	1.002	198	3,89	1.002	—	—	—	—
18	Озеро Чалдыръ-гель	11.780	—	—	—	11.780	—	—	—	—	—	—	—	—
19	Дашкепри	1.232	341	550	—	311	921	177	4	921	—	—	—	—
20	Герашентъ	1.395	390	667	—	338	1.057	143	5,69	1.057	—	—	—	—

041036940
20840101036



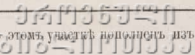
№№ по порядку.	Название населенных пунктов и пустопорожных урочищ.	Имеется земли в десятинах:					Число душ оброчного пола и подростки.	
		Всего.	Пахотной и орошенной.	Пашьбы-ной.	Сель-хозов.	Неудобной.		
21	Пекрашенъ	2.750	300	1.970	—	480	2.270	196 Карапанахи и курды.
22	Айрумъ-Дара	899	—	699	—	200	699	—
23	Джяхуръ	619	139	285	—	195	424	—
24	Участокъ, предоставленный въ пользование жителя сел. Зурзана Да-да Нанты-оглы	605	70	430	—	105	500	—
25	Юхара-Мередиъ	2.314	86	1.864	—	364	1.950	—
26	Мередиъ	1.875	429	646	—	800	1.075	197 Карапанахи, турки и курды.
27	Урта	2.390	380	1.590	—	420	1.970	247 Турки и ка- рапанахи.
28	Кундусхевъ (Уртиской)	822	—	708	—	114	708	—
29	Карабель	1.261	350	712	—	199	1.062	445 Турки
30	Рабатъ	1.412	630	504	—	278	1.134	194 Карапанахи.
31	Вармана	905	291	328	—	286	619	110 Турки.
32	Сабадоръ	475	109	117	—	249	226	29 Турки.
33	Чапъ	2.128	686	756	—	686	1.442	215 Турки.
34	Канарбель	3.241	722	1.017	—	1.472	1.739	347 Карапанахи.
35	Цхоростава	2.727	590	1.080	—	1.057	1.670	317 Турки и курды.
36	Джоджорто	1.262	183	620	—	459	803	—
37	Зарабокъ	2.326	348	1.395	—	583	1.743	233 Турки и курды.
38	Карталакевъ	2.263	467	931	—	865	1.398	312 Турки и ка- рапанахи.
39	Куртъ-кала	1.322	450	400	—	472	850	270 Турки.
40	Вашлобъ Кладатъ-Яйла	355 477	25 —	146 307	—	184 170	478	83 Курды.
41	Чамардо	527	212	114	—	201	326	116 Турки.
42	Ампуръ	578	150	247	—	211	367	122 Турки и ка- рапанахи.
43	Чолетъ	1.087	258	649	—	180	907	189 Турки и ка- рапанахи.

Всего душъ по какому виду и между душъ.	По числу душъ земли.			Можетъ быть при-селено душъ.	Квадратная оборо-ная статьи въ десятинахъ.
	Трудится.	Недостаетъ.	Измощь.		
4,85	2.270	—	—	—	—
—	—	—	—	—	899
—	—	—	—	—	619
—	—	—	—	—	—
—	—	—	—	—	2.314
5	890	—	185	28	—
5	1.605	—	365	56	—
—	—	—	—	—	822
5	94	—	120	18	—
4,5	1.134	—	—	—	—
4,33	619	—	—	—	—
5	188	—	38	5	—
5	1.397	—	45	7	—
3,85	1.739	—	—	—	—
4,05	1.670	—	—	—	—
—	—	—	—	—	1.262
5,75	1.743	—	—	—	—
3,45	1.398	—	—	—	—
4,44	478	—	—	—	—
8,1	467	141	—	—	—
3,1	491	124	—	—	—
4,37	1.072	165	—	—	—



Недостатокъ земли въ этой дачѣ пополненъ изъ участка (№ 47) Чочхагъ.

Недостатокъ земли въ этихъ участкахъ попол-ненъ изъ дачи (№ 47) Чочхагъ.

№№ по порядку.	Название населенных пунктов и пустопорожных урочищ.	Имеется земли на Местах:						Число думь оброчного поля и принадлежность.	Земельный налог по закону 1908 года и закону 1911 года.	По числу думь дачных.				Может быть приделано думь. Каменная оброчная статья в десятинах.	
		Всего.	Пашенной и покосной.	Пашенной пок.	Под лесом.	Неудобной.	Итого уброчной дачи.			Требуется.	Недостает.	Излишек.			
44	Котась	453	100	200	—	153	300	81	3.7	389	89	—	—	—	Недостаток земли в этом уезде пополнить из дачи (№ 47) Чочхань. 
45	Титалеть	1.738	400	913	—	425	1.343	232	4.35	1.313	—	—	—	Турки.	
46	Бсалъ-Яйла, выданы в пользование жители сел. Чамардо Забита Мамед-оглы	841	—	501	—	340	501	—	—	—	—	—	—		
47	Чочхань	1.037	40	717	—	280	757	—	—	—	—	—	—		
И Т О Г О		93.917	18.138	44.236	—	31.543	62.374	8.789	—	49.041	757	986	146	14.198	

Подписал: Военный Губернатор Карской Области,
Генеральнаго Штаба Генерал-Маюръ *Томичъ.*

Скрѣпилъ: Членъ Комисіи, Подполковникъ *Драгми*

ПРОЕКТЪ
О РАСПРЕДѢЛЕНІИ ЗЕМЕЛЬ
ПОСХОВСКАГО УЧАСТКА
АРДАГАНСКАГО ОКРУГА.

№№ по порядку.	Название населенных пунктов и пустошорожных урочищ.	Имется земель въ десятинахъ:						Число душъ оброчного пола и народность.	Земельный наделъ на каждую мужскую и женскую душу.	По числу десятинъ земли.			Можетъ быть приращено душъ.	Казенная оборочная ставка въ десятинахъ.
		Всего.	Пахатной и покосной.	Пастбищной.	Подъ лесомъ.	Неудобной.	Итого неудобной для пахтанья.			Требуется.	Недостаетъ.	Излишекъ.		
1	Дигурь	1.095	437	169	345	147	606	395	—	—	—	—	—	—
2	Зейндара	390	401	—	254	35	101	108	—	—	—	—	—	—
3	Ципобань-Чифтликъ (урочище).	276	144	—	67	65	144	—	—	—	—	—	—	—
4	Чильвана	1.004	602	—	304	98	602	399	—	—	—	—	—	—
5	Степань-джинда	261	159	—	49	43	159	106	—	—	—	—	—	—
6	Бадеза	342	251	—	—	91	251	377	—	—	—	—	—	—
7	Пало	78	65	—	—	13	65	59	—	—	—	—	—	—
8	Папало	406	327	—	14	65	327	187	—	—	—	—	—	—
9	Гуме	281	184	—	71	26	184	217	—	—	—	—	—	—
10	Чуантель	575	267	—	272	36	267	231	—	—	—	—	—	—
11	Петобань	—	—	—	—	—	—	284	—	—	—	—	—	—
	Георгиевъ-Убань	1.415	679	115	490	131	794	200	—	—	—	—	—	—
	Шуглауръ	—	—	—	—	—	—	126	—	—	—	—	—	—
12	Эрема	564	169	29	561	5	198	83	—	—	—	—	—	—
13	Сатзель	609	210	121	269	9	331	183	—	—	—	—	—	—
14	Шуацкали	936	262	28	627	19	290	322	—	—	—	—	—	—
15	Ломанъ	255	77	35	123	20	112	81	—	—	—	—	—	—
16	Джаджунъ-Верхній	535	377	76	40	42	453	176	—	—	—	—	—	—
17	Джаджунъ-Нижній	421	250	—	113	58	250	139	—	—	—	—	—	—
18	Гвиня	326	197	—	66	63	197	185	—	—	—	—	—	—
19	Марцалатъ	139	40	—	85	14	40	64	—	—	—	—	—	—
20	Чабаря	684	384	127	76	97	511	215	—	—	—	—	—	—
21	Гвиня-Ийла	181	58	71	—	52	129	—	—	—	—	—	—	—
22	Грыхманъ (урочище)	2.441	—	1.907	278	256	1.907	—	—	—	—	—	—	—
23	Хертвись	419	124	160	120	15	284	55	—	—	—	—	—	—
24	Талъ (урочище)	1.594	—	1.471	34	89	1.471	—	—	—	—	—	—	—
25	Хыргатъ (урочище)	1.655	—	1.051	490	114	1.051	—	—	—	—	—	—	—
26	Седла	659	286	—	169	204	286	66	—	—	—	—	—	—



74136341
3084000333

1) Лѣсъ, включенный въ сельскія дачи и урочища, находится въ видѣнн казны; при чемъ, въ виду отсутствія открытыхъ пастбищъ, жителямъ Пасховскаго участка разрѣшено по прежнему, какъ было до покоренія края, пастись своей скоту на лѣсныхъ полянахъ, а мѣстами даже въ лѣсу.

2) Въ Пасховскомъ участкѣ, хотя и приведены всѣ земли въ извѣстность, но въ виду того, что участокъ этотъ относительно густо населенъ, условно-же мѣстности и почвы не особенно благоприятны для земледѣля, почему каждый клочекъ земли, для того, чтобы кормить семью своего хозяина, потребовалъ для своей обработки земли нѣсколькихъ воловѣй, оставленъ существовавшій при турецкомъ правительствѣ чрезволастный порядокъ пользования землею. Безусловно всѣ жители этого участка имѣютъ въ своемъ распоряженіи землю, разбросанную мелкими участками, какъ въ тѣхъ сельскихъ дачахъ, гдѣ они имѣютъ жилище, такъ и въ другихъ дачахъ участка.

Въ среднемъ, наделъ на каждую мужскую и женскую душу, при 30⁰/₁₀₀, назначенныхъ на приростъ населенія, определенъ въ 2,52 десятины.

3) Выдѣлено жителямъ селенія Дигурь, Шакиру Камилъ-оглы: изъ дачи селенія Дигурь (№ 1) пахатной и покосной 14¹/₂ десятины, изъ Ципобань-Чифтлика (№ 3) пахатной и покосной 30¹/₂ дес. и пастбищной 16¹/₂ дес., итого 47 десятинъ и изъ Джаджель-Вахля (№ 42) пахатной и покосной 17¹/₂ десятины; всего-же 78¹/₂ десятины. Земля эта при определеніи средняго надела въ расчетъ не принята.


4) Жителями селенія Бадеза предьявленъ споръ къ Ахалцехскимъ помещикамъ. Въозможнаго на пограничныхъ участкахъ Арауза и Агбара-Дарисъ, первый въ размѣрѣ 108 десятинъ всей земли, изъ коихъ пахатной и покосной 26 десятинъ, пастбищной 40 десятинъ, подъ лесомъ 41 десятина и неудобной 1 десятина и второй—въ размѣрѣ пахатной и покосной 43 десятины и неудобной 8 десятинъ, итого 51 десятина, а селенія Саткель предьявленъ споръ на пограничій-же съ Ахалцехскимъ уѣздомъ казенный участокъ Юстни-Вичанакъ, въ размѣрѣ 23 десятинъ покосной земли.

№№ по порядку.	Название населенных пунктов и пустопорожных урочищъ.	Имѣется земли въ десятинахъ.					Число дунъ обрѣтого поля и пашни.	По числу дунъ обрѣтого поля и пашни.	По числу дунъ пашни.			Можетъ быть прирѣсано дунъ.	Качество обработаннаго поля въ десятинахъ.
		Всего.	Пашинной и покосной.	Пастбищной.	Польской.	Неуробной.			Итого убрѣной для пашни.	Трѣугольн.	Неуробист.		
27	Колцкали	209	155	—	39	15	156	91	—	—	—	—	—
28	Капанъ	148	99	—	13	36	99	35	—	—	—	—	—
29	Чорюсанъ	416	77	—	28	14	77	91	—	—	—	—	—
30	Цинъ-Сатибъ	421	277	—	403	41	277	58	—	—	—	—	—
31	Сакоболо	225	147	—	68	10	147	76	—	—	—	—	—
32	Тикасъ	213	108	—	94	11	108	63	—	—	—	—	—
33	Хургашевъ	83	33	—	35	15	33	24	—	—	—	—	—
34	Варла	494	210	—	196	88	210	142	—	—	—	—	—
35	Зед-идида	268	174	—	60	34	174	112	—	—	—	—	—
36	Вархала	661	109	173	306	73	282	180	—	—	—	—	—
37	Бонарховъ	1.045	199	403	266	177	602	145	—	—	—	—	—
38	Урема (урочище)	1.679	—	1.218	94	367	1.218	—	—	—	—	—	—
39	Квель	1.841	630	456	75	680	1.086	450	—	—	—	—	—
40	Агара	1.781	390	982	124	285	1.372	210	—	—	—	—	—
41	Санхве	1.523	385	590	44	504	975	187	—	—	—	—	—
42	Джуматель Вахла	3.024	836	1.468	469	251	2.304	506	—	—	—	—	—
43	Оболо	336	123	108	30	77	231	138	—	—	—	—	—
44	Пурцкабъ	2.939	646	1.785	208	300	2.431	709	—	—	—	—	—
45	Хеотъ	682	251	263	74	94	514	421	—	—	—	—	—
46	Хунамъсь							450	—	—	—	—	—
	Керь							45	—	—	—	—	—
	Мере	2.413	810	1.008	336	259	1.818	82	—	—	—	—	—
	Тамала							31	—	—	—	—	—
	Самхай							174	—	—	—	—	—
47	Охгель	632	198	245	100	89	443	85	—	—	—	—	—
48	Огеца-Корухъ (урочище)	161	34	—	122	5	34	—	—	—	—	—	—
49	Аль	1.479	430	54	893	102	484	352	—	—	—	—	—
50	Сакире	600	356	—	205	39	356	297	—	—	—	—	—
51	Хеусманъ (урочище)	141	58	—	46	37	58	—	—	—	—	—	—

საქართველოს
საგარეო ურთიერთობების



№№ по порядку.	Названіе населенных пунктов и пустопорожных урочищъ.	Измѣняется земли въ десятинахъ:						Число душъ оброчного пола и вѣрности.	Земельный налогъ по казенно-мухому и жемскому думамъ.	По числу душъ землев.			Дожить быть при-селено думъ.	Казенная оброчная статьи въ десятинахъ.
		Всего.	Пашной и пашенной.	Пастбищной.	Подъ лѣсомъ.	Неугодной.	Въ виду урочной или не-длан.			Гробиетса.	Недостаетъ.	Измѣнскя.		
52	Ешикей	2.114	527	334	1134	119	861	210	—	—	—	—	—	—
53	Чанчакъ	566	214	9	283	60	225	Турки. 218	—	—	—	—	—	—
54	Арида	2.262	739	650	520	553	1.889	Турки. 569	—	—	—	—	—	—
55	Кизъ Киласа (урочище)	559	—	736	47	76	736	—	—	—	—	—	—	—
56	Чилдиреть	535	43	292	146	54	335	Курды. 48	—	—	—	—	—	—
57	Саткепель	694	127	453	21	93	580	Курды. 153	—	—	—	—	—	—
58	Даришдара	1.081	130	652	185	114	782	—	—	—	—	—	—	—
59	Вашь-Юрть (урочище)	2.178	77	1.713	111	277	1.790	—	—	—	—	—	—	—
И Т О Г О		50.939	14.242	18.952	11.192	6553	33.194	10.094	2,52	33.115	—	—	—	—



Подписалъ: Военный Губернаторъ Карсской Области
Генеральнаго Штаба Генералъ-Маіоръ *Томичъ.*

Секретарь: Членъ Комисіи, Подполковникъ *Дрлмичъ.*

ПРОЕКТЪ
О РАСПРЕДѢЛЕНІИ ЗЕМЕЛЬ
КАГЫЗМАНСКАГО УЧАСТКА
КАГЫЗМАНСКАГО ОКРУГА.

№№ по порядку.	Название населенных пунктов и пустошных урочищ.	Имеется земли в следующих:							Земельный налог на каждую усадьбу и площадь дунь.	По числу дунь осман.			Может быть признано дунь, казенная оборочная статьи в десятинах.
		Всего.	Пашинный и покосной.	Пашинный.	Подъ лесом.	Подъ сараям.	Неудобной.	Иного убогой для пашин.		Требуются.	Недостает.	Излишек.	

1	Местечко Кагызамыш	7.378	1.726	2.274	—	640	2.738	4.000	3.361	—	—	—	—	—	—
2	Хьзнадарь	1.284	500	402	—	—	382	902	—	—	—	—	—	—	1.284
3	Участок, выделенный жителю м. Кагызаман Гаджи-Амо Али-оглы	195	75	75	—	—	45	150	—	—	—	—	—	—	—
4	Давыбюкь	2.322	782	1.255	—	—	—	285	2.037	—	—	—	—	—	2.322
5	Участок, выделенный жителю м. Кагызаман Мето Фейзулла-оглы	233	200	—	—	—	—	33	200	—	—	—	—	—	—
6	Участок, выделенный жителю сел. Палывазь Гусейну-Абдулла Азиз-оглы	250	78	66	—	—	106	144	—	—	—	—	—	—	—
7	Ахчай	9.023	1.764	3.377	—	—	3.882	5.141	—	—	—	—	—	—	9.023
8	Буланыхь	7.862	1.583	2.515	—	—	3.464	4.398	—	—	—	—	—	—	7.862
9	Манавязь	1.894	367	627	—	—	900	994	91	8,42	994	—	—	—	—
10	Трашанакь	1.362	368	570	—	—	424	938	100	7	910	—	28	3	—
11	Панавазь	3.591	614	1.370	—	—	1.607	1.984	93	12	1.450	—	534	34	—
12	Вартгерь-Ванкь {	337	50	100	—	—	187	676	—	—	—	—	—	—	—
13	Вартгерь {	945	213	313	—	—	419	—	—	—	—	—	—	—	—
14	Чинамышь	4.472	464	1.355	300	—	2.353	1.819	—	—	—	—	—	—	4.172
15	Куль-оглы (казенный участок)	3.103	—	2.080	—	—	1.023	2.080	—	—	—	—	—	—	3.103
16	Куль-оглы	3.236	295	254	—	—	2.687	549	74	5,71	549	—	—	—	—
17	Участок, выделенный жителю м. Кагызаман Осману Сани-оглы	248	70	90	—	—	88	160	—	—	—	—	—	—	—
18	Тодань	535	288	155	—	—	92	443	—	—	—	—	—	—	535
19	Енгиджа	797	260	195	—	—	342	445	65	5	422	—	33	5	—
20	Караванкь	2.021	675	698	—	—	648	1.373	Армяне 227	4,66	1.373	—	—	—	—
21	Соляной промысел	162	—	43	—	—	119	43	Армяне —	—	—	—	—	—	162
22	Агверань {	12.314	1.771	5.987	—	—	4.556	7.758	684	8,72	7.758	—	—	—	—
	Елпешь [Каракушь]														
	Каравала														
	Касорь														
	Шамиларь														
	Аладжа-оглы														

Тесь находится в ведении казны.

ՀԱՄԱՅՆՅԱՆ
ՅՈՒՐՈՒՄՈՅՑՅԱՆ



Название населенных пунктов и пустоорожных урочищ.

Имеется земли в десятинах:

ВСЕГО.	Пахотной и покосной.	Пастбищной.	Подъ лесом.	Подъ сараями.	Неудобной.	Итого удобной для на-дв.	Число душ об-щего пола и на-родность.
--------	----------------------	-------------	-------------	---------------	------------	--------------------------	---------------------------------------

Число душ об-щего пола и на-родность.

Число душ казачьего и женского полу.

По числу душ населения.		
Требуются.	Недостаток.	Излишек.

Может быть при-соединено.

Казачья оборо-на.

Казачья оборо-на.

Казачья оборо-на.

Казачья оборо-на.

Казачья оборо-на.

Казачья оборо-на.

Казачья оборо-на.

Казачья оборо-на.

Казачья оборо-на.

Казачья оборо-на.

Казачья оборо-на.

Казачья оборо-на.

Казачья оборо-на.

Казачья оборо-на.

Казачья оборо-на.

Казачья оборо-на.

Казачья оборо-на.

Казачья оборо-на.

Казачья оборо-на.

Казачья оборо-на.

Казачья оборо-на.

Казачья оборо-на.

Казачья оборо-на.

ՀԱՄԱՅԵՆԻ
ՆՈՑ ԳՆԱՐԱԴՈՒՅՑՑ

23	Участок, выделенный жителю се-ления Каракыз Шарифу Шымша-динову.	270	70	30	—	—	170	100	—	—	—	—	—	—	—	—	—
24	Чанглы	5.062	2.290	1.341	—	—	1.431	3.631	485	Армяне	5,76	3.631	—	—	—	—	—
25	Джамушлы Кизиль-Верань Козлы	5.264	1.607	2.077	—	—	1.580	3.684	664	Турки и курды.	4,27	3.684	—	—	—	—	—
26	Кетакь	3.158	1.034	913	—	—	1.16	1.997	260	Турки.	5,91	1.997	—	—	—	—	—
27	Харь	3.993	2.271	727	—	47	948	2.998	382	Армяне	6,04	2.998	—	—	—	—	—
28	Карабагь	4.503	1.902	1.455	—	46	1.400	3.357	527	Армяне	4,9	3.357	—	—	—	—	—
29	Кереть	4.377	2.028	917	—	55	1.377	2.945	545	Армяне	4,16	2.945	—	—	—	—	—
30	Участок, выделенный жителю се-ления Ризванг Гасану Максудь-ог-лы	314	50	150	—	—	114	200	—	—	—	—	—	—	—	—	—
31	Кизиль-Окюзь Оймалы Агдашь Кешпшгрань Ризвангь	13.910	1.566	7.756	—	—	4.588	9.322	855	Курды.	8,39	9.322	—	—	—	—	—
32	Демурчи Саксангь	5.141	1.987	2.703	—	—	451	4.690	376	Курды.	9,89	4.690	—	—	—	—	—
33	Участок, выделенный жителю се-ления Саксангь Осману Мажедь-ог-лы	326	35	65	—	—	226	400	—	—	—	—	—	—	—	—	—
34	Боджукли	3.000	1.135	1.012	—	—	853	2.447	299	Туркм.	7	2.083	—	64	7	—	—
35	Кемерли	4.148	1.787	1.474	—	—	887	3.261	316	Туркм.	7,94	3.261	—	—	—	—	—
36	Али-Сэфигель	1.148	50	972	—	—	126	1.022	—	—	—	—	—	—	—	—	1.148
37	Пасы	1.816	806	622	—	—	388	1.428	204	Туркм.	5,39	1.428	—	—	—	—	—
38	Ялагузачь	1.012	386	314	—	—	312	700	84	Туркм.	6	655	—	45	6	—	—
39	Чилахана	962	493	270	—	—	199	763	90	Греки.	4	468	—	296	57	—	—
40	Пуруть	1.372	234	716	—	—	422	950	153	Туркм.	4,77	950	—	—	—	—	—
41	Бастамь Гюмуштана	1.905	390	1.485	—	—	30	1.875	145	Курды.	9,95	1.875	—	—	—	—	—
42	Гечевань	1.931	1.458	303	—	—	170	1.761	102	Греки.	7	928	—	833	91	—	—
43	Чанись	2.575	1.552	1.023	—	—	—	2.575	462	Греки.	4,29	2.575	—	—	—	—	—

Въ числѣ неудобной земли заключаются 104 де-сятныя подъ озеромъ Чанглы*.

№№ по порядку.	Название населенных пунктов и пустопорожных урочищъ.	Измѣется земли въ десятинахъ:							Число душъ оброчнаго пола и народность.	Высвободившаяся площадь въ десятинахъ и число душъ.	По числу душъ землн.			Можетъ быть приращено душъ.	Казенная оброчная статья въ десятинахъ.
		Всего.	Пахатной и покосной.	Пастбищной.	Подъ лѣсомъ.	Подъ сѣнами.	Неудобной.	Итого удобной для падежа.			Требуется.	Недостаетъ.	Излишекъ.		
44	Ортакей	1.745	4.000	494	—	—	251	1.494	291 Греки.	3.91	1.494	—	—	—	—
45	Олухлы	2.108	1.257	614	—	—	237	1.871	361 Греки.	3,99	1.871	—	—	—	—
46	Тихонь	2.062	1.074	988	—	—	—	2.062	340 Туркм.	4,67	2.062	—	—	—	—
47	Иванполь	2.160	2.160	—	—	—	—	2.160	374 Греки.	4,44	2.160	—	—	—	—
48	Ялгузамъ	2.150	1.650	500	—	—	—	2.150	358 Греки.	4,62	2.150	—	—	—	—
49	Лѣсная дача.	5.047	—	—	5047	—	—	—	—	—	—	—	—	—	—
И Т О Г О		145023	42.465	53.022	5347	788	43.401	95.487	12.301	—	70.040	—	1.832	203	29.611



С 1871 363 3/4
3 08 3 01 01 03 3

Подписалъ: Военный Губернаторъ Карской Области
Генеральнаго Штаба Генералъ-Маіоръ Толмачъ.

Скрѣпилъ: Членъ Коммисіи, Подполковникъ Дрлягинъ.

ПРОЕКТЪ
О РАСПРЕДѢЛЕНІИ ЗЕМЕЛЬ
ХОРОСАНСКАГО УЧАСТКА
КАГЫЗМАНСКАГО ОКРУГА.

№№ по порядку.	Названіе населенных пунктов и пустопорожных урочищъ.	Имѣется земли въ десятинахъ:						Число душъ обоего пола и народность.	Земельный падежъ по закону мужского и женскаго пола.	По числу душъ землед.			Можетъ быть приречено душъ.	Казенная оборотная статья въ десятникахъ.
		Всего.	Пашной и полевой.	Пастбищной.	Подъ дѣревьями.	Неурыбной.	Иному употребленію для пашни.			Трестуетъ.	Недоспелъ.	Измѣсь.		

1	Кона-Киласа	1.611	1.460	140	5	6	1.600	200 Армяне и курды.	6	1.560	—	40	5	—	
2	Баракуртъ, селеніе	2.433	770	1.054	25	584	1.824	299 Греки.	4.69	1.824	—	—	—	—	
3	Баракуртъ, штабъ-квартира 1-го Кубанскаго казачьяго полка	60	30	20	—	10	50	—	—	—	—	—	—	—	
4	Мечетли	2.222	798	1.042	10	372	1.840	331 Греки.	4.28	1.840	—	—	—	—	
5	Ала-Киласа	2.230	326	1.552	—	352	1.878	275 Курды.	5.26	1.878	—	—	—	—	
6	Холергаръ	2.437	303	1.513	—	621	1.816	226 Армяне.	6.19	1.816	—	—	—	—	
7	Шадеванъ	2.088	334	1.328	—	426	1.662	321 Армяне.	3.98	1.662	—	—	—	—	
8	Аладагъ	1.968	571	1.300	—	97	1.874	—	—	—	—	—	—	1.968	
9	Калабашъ Одларъ Уркаръ Шорли Агковъ	8.923	1.567	3.557	—	3.799	5.121	454 Курды.	8.68	5.124	—	—	—	—	—
10	Гаваклякъ Керъ-Пунгаръ Воздагъ	5.004	533	1.011	—	3.460	1.544	—	—	—	—	—	—	—	5.004
11	Дегирмандара	1.726	316	436	—	974	752	—	—	—	—	—	—	—	1.726
12	Зарабхана Саатъ-Беранъ	7.371	1.786	3.350	—	2.235	5.186	387 Курды.	10.21	5.136	—	—	—	—	—
13	Чичаклы	1.578	341	444	—	793	785	—	9.12	663	—	—	—	—	1.578
14	Бахчадукъ	1.000	151	512	—	337	663	56 Курды.	—	—	—	—	—	—	1.587
15	Казенный участокъ Каузука	1.587	217	1.001	—	369	1.218	312 Курды.	6.24	2.530	—	—	—	—	—
16	Каузука, селеніе	3.375	866	1.664	—	845	2.530	—	—	—	—	—	—	—	1.762
17	Комыкъ	1.762	568	747	—	447	1.315	667	3.3	2.864	—	—	—	—	—
18	Армутли	2.949	1.705	1.159	—	85	2.864	Армяне и курды. 139 Армяне.	3.43	618	—	—	—	—	—
19	Чурюкъ	630	500	118	—	12	618	—	—	—	—	—	—	—	—
20	Участокъ, выдѣленный въ пользо- ваніе турецко-подданныхъ братьевъ Аносъянъ	654	391	231	—	32	622	—	—	—	—	—	—	—	—
21	Гюллитана, свободный казенный участокъ	650	240	197	—	213	437	—	—	—	—	—	—	—	650
22	Гюллитана, курдская	1.950	1.055	370	—	495	1.455	274 Курды, де- гганы и пер- сіане.	4.08	1.455	—	—	—	—	—
23	Гюллитана, армянская	1.110	625	350	—	135	975	198 Армяне. 1.192	3.79	975	—	—	—	—	—
24	Вашъ-й	7.768	3.965	2.560	—	1.243	6.525	Армяне, тур- ки и кур- ды. 138	4.21	6.525	—	—	—	—	—
25	Гюллюджа	1.510	803	171	—	536	974	138 Курды.	5.43	974	—	—	—	—	—

Здесь находится въ вѣдѣніи казны.

Здесь находится въ вѣдѣніи казны.



1877-1878

№№ по порядку.	Название населенных пунктов и пустошных урочищ.	Делятся земли въ десятинахъ:						Число душъ об-его поля и в-ропости.
		ВСЕГО.	Царской и императ.	Имѣи-ной.	Царь-львом.	Неуробной.	Итого уро-бой для па-дкам.	
26	Агъ-Киласа	1.342	399	450	—	488	854	135 Армяне.
27	Участокъ, выдѣленный въ пользо-вание жителя селенія Выхлылы Га-сай-аги Теймурат-оглы	545	100	300	—	145	400	—
28	Ортакала	2.361	520	881	—	951	1.410	154 Курды.
29	Козанъ	1.380	584	506	—	299	1.090	99 Курды.
30	Выхлылы	2.669	901	1.253	—	515	2.154	351 Курды.
31	Ситаганъ	2.817	1.359	1.359	—	129	2.718	385 Армяне и курды.
32	Югуть-Гасанъ	1.418	250	771	—	397	1.021	64 Курды.
33	Чилыхана	772	185	291	—	296	476	—
34	Левья дача по р. Арасу	870	—	—	770	100	—	—
35	Килалъ-Киласа	2.292	1.198	952	—	142	2.150	234 Греки.
36	Меджигергъ	6.647	2.860	3.205	—	582	60 65	474 Греки, тур-си, курды и лезгинны.
37	Караурганъ и Абульвартъ	3.252 $\frac{4}{5}$	1.462 $\frac{4}{5}$	1.325	—	465	2.787 $\frac{4}{5}$	556 Греки и турки.
38	Зякъ	1.225	795	801	—	128	1.097	119 Турки, лез-гин и курд.
39	Сырбасанъ	1.233	1.063	82	—	88	1.145	195 Греки.
40	Еншкей	3.512	2.812	127	—	572	2.940	491 Греки.
41	Согюгли-Ханъ	2.506	1.563	652	—	291	2.215	—
42	Керъ-оглу	1.050	567	380	—	103	947	95 Греки.
43	Магаралджи	2.586	1.140	1.208	—	238	2.348	—
44	Нарха-Пунгаръ	2.135	728	1.249	15	143	1.977	276 Греки.
45	Хоросанская лѣсная дача	13.934	—	2.652	10.563	769	2.652	—
46	Просюли-Чаиръ	12	—	—	—	—	12	—
47	Участокъ, выдѣленный въ пользо-вание турецко-подданныхъ братьевъ: Гаджи-Мустафа и Мамеда, сыно-вой Паглоля	9 $\frac{1}{5}$	7 $\frac{1}{5}$	—	—	2	7 $\frac{1}{5}$	—
И Т О Г О		119253	38.765	43.776	11.388	25.321	82.544	9.100

Подписалъ: Военный Губернаторъ Карсской Области,
Генеральнаго Штаба Гене

Скрѣпилъ: Членъ Комисіи, Подполковникъ Држидж

Земельный налогъ на каждую десятину и аккеру аккеру.	По числу душъ землянъ.			Можетъ быть при-селево душъ.	Казенная оборо-на статьи въ десятинахъ.
	Трѣбуется.	Несомнѣтъ.	Или неясн.		
4,87	854	—	—	—	—
—	—	—	—	—	—
6	1.201	—	209	26	—
6,15	790	—	300	37	—
4,72	2.154	—	—	—	—
5,43	2.718	—	—	—	—
10	832	—	189	14	—
—	—	—	—	—	772
7	2.129	—	21	2	—
6	3.697	—	2.368	303	—
3,85	2.787 $\frac{4}{5}$	—	—	—	—
6	928	—	169	21	—
4,45	1.145	—	—	—	—
4	2.553	—	387	74	—
—	—	—	—	—	2.506
7	864	—	83	9	—
—	—	—	—	—	2.586
5,31	1.977	—	—	—	—
—	—	—	—	—	12
—	—	—	—	—	—
—	62.073 $\frac{4}{5}$	—	3.766	491	20.151

Генералъ-Маіоръ Толчичъ.



ВѢДѢНО
2010101033

Лѣсъ находится въ вѣдѣніи казны.

ПРОЕКТЪ
О РАСПРЕДѢЛЕНІИ ЗЕМЕЛЬ
НАХИЧЕВАНСКАГО УЧАСТКА
КАГЫЗМАНСКАГО ОКРУГА.

№№ по порядку.

Название населенных пунктов и пустошных урочищ.

Классификация земель в десятинах:

Всего.	Пашной и покосной.	Пастбищной.	Под лесом.	Неудобной.	Итого неудобной для пастьбы.
--------	--------------------	-------------	------------	------------	------------------------------

Число душ оброчного пола и принадлежность.

Земельный надел в пользу мусульман и еврейскую общину.

По числу душ земли.

Предусетей.	Недоиметь.	Изымать.
-------------	------------	----------

Может быть прирешено душ.

Касканский округ.

Или счастия в десятинах.

1	Дигорь	2.447	938	1.001	—	458	1.989	360	Армяне, турки и курды	4.24	1.989	—	—	—
2	Лалай-Марахъ	2.063	1.369	334	—	360	1.703	315	Армяне.	4	1.638	—	65	12
3	Нахчевань	7.166	5.154	1.358	—	654	6.512	1.163	Армяне.	4	6.017	—	465	89
4	Зирри	5.200	3.131	1.739	—	330	4.870	952	Армяне.	3.93	4.870	—	—	—
5	Пивикъ	2.779	1.420	1.000	—	359	2.420	441	Армяне.	4.22	2.420	—	—	—
6	Зибни	5.150	2.667	1.470	—	1.013	4.137	1.077	Армяне.	2.95	4.137	—	—	—
7	Джазаль	1.000	655	265	—	80	920	246	Армяне.	2.88	920	—	—	—
8	Акрикъ	3.101	1.121	1.550	—	630	2.471	364	Армяне.	5.22	2.471	—	—	—
9	Участок, выделенный монастырю Вепс-Килгиса	250	250	—	—	—	250	—	—	—	—	—	—	—
10	Участки, выделенные курдам-саидямъ:													
	а) Кеса-Согютли	1.403	693	473	—	237	16330	2 043	Курды-саиды	6,14	16.330	—	—	—
	б) Козлуджа	1.488	408	1.018	—	62								
	в) Сичанъ	2.800	830	1.470	—	500								
	г) Суеусъ													
	Шатыр-оглы													
	Изагачиръ	7.312	2.058	3.765	—	1.489								
	Ширинкой													
	Хараб-Дигоръ													
	и Яйла													
	д) Кизил-Кула	6.444	4.071	1.541	—	829								
	Волжани													
	Елпкой													
	Дюзкечитъ													
11	Участки, выделенные въ пользование курдовъ Касканского общества:													
	а) Тарханъ	5.007	1.114	2.941	—	949	6.971	494	Курды.	10.85	6.971	—	—	—
	Аладжа													
	Магасбертъ													
	б) Вазрджикъ	2.827	915	1.500	—	414								
	в) Сарыбекъ (дѣтнее пастбище Касканского общества).	549	200	300	—	49								
12	Участки, выделенные въ пользование курдовъ Джамадлинскаго общества:													
	а) Алякъ						17951	1.578	Курды.	8.75	17.952	—	—	—
	Байрамъ-Комъ													
	Вапс-Комъ													
	Айрантукигъ													
	Агзаачихъ-Верхній	12.259	5.267	4.247	—	2.745								
	Агзаачихъ-Нижній													
	Кизиль-Магара													
	Кетанъ													
	Сичанъ													

ՀԳՄՅԵՅՆՈՒՆ
ՅՈՆՎՈՐՈՒՅՅԵ



ХМ по порядку.

Название населенных пунктов и пустопорожных урочищ.

Имевшаяся земля в десятинах:

ВСЕГО. Похитной и полевой. Пастбищной. Поле-левозы. Неурожайной. Итого удобной для пахоты.

Число душ обоего пола и народность.

о-селецкий пахоты на каждую мужскую и женскую душу.

По числу душ земли. Трауретса. Недостает. Калышкск.

Может быть при-селево души. Кавенная оброч-ныя статьи въ десятинахъ.

ՀԱՅԿԵՆՅԱՆ ՀԱՆՐԱՊԵՏՅՈՒՆ



ХМ по порядку.	Название населенных пунктов и пустопорожных урочищ.	ВСЕГО.	Похитной и полевой.	Пастбищной.	Поле-левозы.	Неурожайной.	Итого удобной для пахоты.	Число душ обоего пола и народность.	о-селецкий пахоты на каждую мужскую и женскую душу.	По числу душ земли.	Трауретса.	Недостает.	Калышкск.	Может быть при-селево души.	Кавенная оброч-ныя статьи въ десятинахъ.
	б) Чатахъ { Карабагы }	1.961	673	950	—	338									
	в) Толмаджк	838	80	348	—	410									
	г) Каско { Ардаутъ-Согютан }	2.561	350	1.417	—	799	17952	1.578 Курды.	8,75	17,952	—	—	—	—	
	д) Иса-Чапръ и Аладжа (дѣтняя часть община Джамадинскаго общества)	5.597	1.325	3.295	—	977									
13	Участки, выдѣленные въ пользованіе курдовъ Зиланскаго общества:														
	а) Кабакомъ { Джингана { Агруджа { Вашкей { Шабанъ { Теликъ { Каракала-Малый { Карагюней-Нижній { Карагюней-Верхній { Османъ-Кей { Делюляръ { Пивисъ-Куртинскій (Суфла). { Аригато }	21.903	7.114	7.029	—	7.760	25915	2.609 Курды.	7,64	25,915	—	—	—	—	
	б) Сорхунли { Каракала Большой { Туржманчепъ }	13.620	3.010	8.762	—	1.848									
14	Гюльгебранъ	968	610	310	—	48	920	—	—	—	—	—	—	—	968
15	Гасанъ-Джанъ, предоставленный въ пользованіе армянскаго монастыря въ сел. Дигоръ	286	100	160	—	26	260	—	—	—	—	—	—	—	—
16	Дашникъ	2.309	1.478	586	—	245	2.064	274 Карапахи.	5,8	2.064	—	—	—	—	—
17	Участокъ, выдѣленный жителямъ сел. Халъ-Кинлякъ сыновьямъ прапорщика Тиги Габалы-Гасану и Пашъ	163	150	—	—	13	150	—	—	—	—	—	—	—	—
18	Хараба-Дашникъ	175	—	150	—	25	150	—	—	—	—	—	—	—	175
19	Согютан	722	301	271	—	150	572	115 Турки, карапахи и курды.	3,88	572	—	—	—	—	—
20	Джирихлы-Верхній	1.198	362	424	—	412	786	77 Карапахи.	7	701	—	—	85	9	—
21	Гусейтъ-Кендъ (Нижній-Джирихлы)	1.211	380	429	—	402	809	111 Карапахи.	5,61	809	—	—	—	—	—
22	Гелимджанъ	473	100	201	—	172	301	22 Карапахи.	8	228	—	—	73	7	—

№№ по порядку	Название населенных пунктов и пусто­рожныхъ урочищъ.	Всѣхъ видовъ земель въ Кавказѣ:						Число душъ оброчнаго пола и народность.	Земельный пахтъ въ казенномъ и частномъ распоряженіи.	По числу душъ землед.			Можетъ быть при­соединено къ землѣ.		Казенная обра­ботка или статьи въ десятинахъ.
		Всего.	Пахотной и покосной.	Пастбищной.	Подъ лесомъ.	Неудобной.	Итого удобной для пахтв.			Требуется.	Не требуется.	Паллиевъ.	—	—	
23	Хали-Кишлакъ	780	63	337	—	380	400	57	5,1	400	—	—	—	—	—
24	Пакранъ	3.873	2.209	474	—	1.190	2.683	431	4,79	2.683	—	—	—	—	—
25	Мренъ	1.073	760	220	—	93	980	—	—	—	—	—	—	1.073	—
26	Участокъ, выдѣленный въ пользо­ваніе жителя сел. Байрамъ-Комъ Гасо-Кюрдаси	257	40	180	—	37	220	—	—	—	—	—	—	—	—
И Т О Г О		129218	51.414	51.321	—	26.483	102735	12.729	—	99 117	—	688	117	2.216	—



Подписалъ: Военный Губернаторъ Карсской Области,
Генеральнаго Штаба Генералъ-Маіоръ *Томичъ*.

Скрѣпилъ: Членъ Комисіи, Подполковникъ *Дражинъ*.

ПРОЕКТЪ
О РАСПРЕДѢЛЕНІИ ЗЕМЕЛЬ
ОЛЬТИНСКАГО УЧАСТКА
ОЛЬТИНСКАГО ОКРУГА.

№№ по порядку.

Название населенных пунктов и пустопорожных урочищ.

Имеются земли въ десятинахъ:

№№ по порядку.	Название населенных пунктов и пустопорожных урочищ.	Имеются земли въ десятинахъ:						Число душъ оседлыхъ по числу пола и возраста.	Земельный наделъ по казачьему мушкету и занесенъ ли въ книгу.	По числу душъ земл.			Можетъ быть приращена душъ.	Казенная оборотная земля въ десятинахъ.	
		Всего.	Пахотной и покосной.	Пастбищной.	Полея сенокос.	Полея лѣсомъ.	Неудобной.			Итого удобной для пахоты.	Требуется.	Исцеляеть.			Измѣняетъ.
1	Озлы, жбстечко	3.709	754	1.098	104	—	1.753	1.852	673	—	—	—	—	—	—
2	Мѣсторожденіе буры	131	—	85	—	—	46	85	—	—	—	—	—	—	131
3	Наризмагъ	6.060	1.248	1.180	—	—	3 632	1.599	304	4	1.581	—	18	3	—
4	Теджерекъ (Наризмакскій)	1.684	434	366	—	292	592	800	76	5	494	—	306	47	—
5	Бачхаджукъ	2.428	375	291	—	469	1.293	664	93	5.54	664	—	—	—	—
6	Бюджулки и Бюджулки-айла	1.016	150	221	—	94	554	371	43	5	280	—	91	14	—
7	Участокъ, выдѣленный въ пользованіе Ольгинскаго жителя Гусейна Мамедъ-оглы	160	150	5	—	—	5	155	—	—	—	—	—	—	—
8	Авдоств	1.500	500	321	—	120	559	821	154	4.11	821	—	—	—	—
9	Терлянгъ (Авдоствскій)	1.320	196	101	—	154	872	292 2/3	81	2.69	292 2/3	—	—	—	—
10	Дагиръ	861	249	134	—	218	260	383	—	—	—	—	—	—	643
11	Топригъ (Бардусскій)	2.665	381	802	—	403	1.079	1.183	159	5,72	1.183	—	—	—	—
12	Пертусъ	5.188	979	784	4	620	2.801	1.762	302	4	1.570	—	193	37	—
13	Сыхдасоръ	932	115	221	—	92	504	336	34	7	309	—	27	3	—
14	Эрюкъ-Кубадъ (Кубадъ-Эрюкъ)	2.800	530	460	—	560	1.250	996	162	4,7	990	—	—	—	—
15	Симирдонъ	1.515	179	301	—	—	1.035	486	26	4,62	156	—	—	—	—
и кишлакъ Симирдонъ	Турки и армяне.														
16	Котыкъ	1.953	809	381	4	110	649	1.190	172	4,5	1.006	—	184	31	—
17	Участокъ, выдѣленный Бекскому казачьему посту	20	10	—	—	—	10	10	—	—	—	—	—	—	—
18	Участокъ, выдѣленный въ пользованіе жителя селенія Карнавазъ Сулейманъ Гусейнъ-оглы	121	70	30	—	—	21	100	—	—	—	—	—	—	—



1913

Лѣсъ, включенный въ сельскія дачи, кишлаки и отдѣльные участки, выдѣлены въ видѣхъ казен.

Въ числѣ 1180 десятинъ пастбищной земли, вполнѣ удобной пастбища 351 десятина, а остальные 829 десятинъ представляютъ мѣстность каменную и пригодны лишь для пастбы мелкаго скота, а потому въ надѣлы не вошли.


Бюджулки и Бюджулки-айла участки черноземные.

Гусейну Мамедъ-оглы слѣдовало отвести 200 десятинъ. Недостающія 45 десятинъ предполагается отвести изъ участка № 76, когда онъ будетъ возвращенъ турецкимъ населеніемъ Калабугазъ.

Въ итогѣ земли удобной для надѣла не вошли 4 1/2 дес., выдѣленная въ пользованіе турецко-подданнаго Галибъ Мамедъ-оглы, на который онъ имѣетъ право по документамъ турецкаго притворства.

Недостающую землю кишлакъ Симирдонъ получить изъ участка Дурнагель-Гермеджекъ (№ 41 Таускерскаго участка).

№ по порядку	Название населенных пунктов и пустоорожных урочищ.	Имеется земли в десятинах:							Число душ по состоянию на 1 января 1900 г.	Земельный падеж на казачью мужскую и женскую душу.	По числу душ землевладельцев.			Может быть арендована.	Кавенды обработанных статей в десятинах.
		Всего.	Пахатной и полевой.	Пастбищной.	Подъ сенокоса.	Подъ лесом.	Неудобной.	Итого удобной для падежа.			Требуется.	Недостаток.	Излишек.		
41	Тхасхорь	1.884	266	278	—	377	763	544	94	4,45	544	—	—	—	—
42	Ваговерь	5.318	180	1.480	—	1946	1.712	1.660	173	7,39	1.660	—	—	—	—
43	Агулдарь	4.417	207	424	—	3103	683	631	107	4,54	631	—	—	—	—
44	Зедгерекь	1.375	251	162	—	516	446	413	118	2,7	413	—	—	—	—
45	Наавриангь	1.595	219	208	—	526	642	427	134	2,45	427	—	—	—	—
46	Эгнаки (участок № 1-й)	1.253	191	178	—	515	366	369	63	4,52	369	—	—	—	—
47	Эгнаки (участок № 2-й)								Туркм.						
47	Мшехь, селение	2.259	230	411	—	820	798	641	59	6,25	478	—	—	—	—
47	Мшехь, кишлакъ								Туркм.						
48	Армашень	1.154	225	326	—	549	54	551	105	4,04	551	—	—	—	—
49	Кейванъ	2.639	413	399	—	356	1.471	812	352	3,7	1.693	881	—	—	—
50	Эанось	2.447	306	251	—	1191	699	557	88	4,09	467	—	—	—	—
50	Шамкость, кишлакъ								Туркм.						
51	Барыкъ	791	252	—	—	105	433	253	203	3,54	934	681	—	—	—
52	Зувартъ	758	209	83	—	50	416	292	222	4,07	1.174	882	—	—	—
53	Пенякъ	3.320	537	838	—	—	898	1.422	165	4	858	—	564	108	—
54	Согомонъ	1.078	250	150	—	320	358	400	86	3,58	400	—	—	—	—
55	Гиллятъ	485	213	39	—	26	207	252	95	4,48	552	300	—	—	—
56	Теджерекь (Пенякскій)	1.337	406	392	—	205	334	798	165	3,72	798	—	—	—	—
57	Панджуретъ	1.494	502	299	—	291	402	801	270	2,28	801	—	—	—	—
58	Пертеванъ	1.306	448	476	—	551	331	924	120	4,12	642	40	—	—	—
58	Ханумкомъ, кишлакъ								Турки						
59	Пернякъ	2.005	384	409	6	263	943	793	64	6	499	—	294	37	—



Участки эти черноземны

Недостающую землю кишлакъ Мшехь получилъ изъ участка Дурнагель-Гермеджекь (№ 41 Таускерскаго участка).

На пополнение недостатка земли въ этой дачѣ поступилъ участокъ подъ № 107 Тетрикомъ и др.

Недостающую землю кишлакъ Шамкость получилъ изъ участка Дурнагель-Гермеджекь (№ 41 Таускерскаго участка).

На пополнение недостатка земли поступили два черноземныхъ участка №№: 108 и 109.

На пополнение недостатка земли въ этой дачѣ поступилъ участокъ подъ № 107 Тетрикомъ и друг.

На пополнение недостатка земли поступили: 1) участокъ Джанибекъ-Гиллятекій (№ 42 Таускерскаго участка), въ количествѣ 100 десятинъ, и 2) 200 дес. изъ участка Тетрикомъ и др. № 107.

На пополнение недостатка въ 40 десятинъ поступилъ участокъ Джанибекъ Пертеванскій (№ 43 Таускерскаго участка). Кишлакъ отдѣльно недостающую землю получилъ въ участкѣ Дурнагель-Гермеджекь (№ 41 Таускерскаго участка).

№№ по порядку.	Название населенных пунктов и пусто­порожныхъ урочищъ.	Имѣются земли въ десятинахъ:									
		Всего.	Пахатной и покосной.	Пашь/щиконой.	Подъ сараями.	Подъ яблонь.	Неудобной.	Итого удобной для па­ска.	Число душъ осе­деннаго пола и на­его родствъ.		
60	Энасорь	1.345	175	274	—	436	400	449	76	—	
	Энасорь, князьягъ								Турки		
									курды.		
61	Леснекъ	6.658	1.148	588	5	1260	3.657	1.786	13	—	
									Курды		
62	Залеагъ гишера	490	54	59	—	148	169	113	342	—	
									Турки.		
63	Кечекъ	2.412	681	415	9	52	812	1.096	181	—	
									Турки.		
64	Килепею	1.391	206	110	—	519	556	316	51	—	
									Турки.		
65	Аназовъ	2.576	279	235	50	316	1.696	514	55	—	
									Турки.		
66	Исадарь	1.172	132	140	—	319	587	272	51	—	
									Турки.		
67	Кельгеръ	1.236	173	155	—	629	279	328	133	—	
									Турки.		
68	Эрюкъ-Аназовъ	1.774	169	214	—	094	297	383	97	—	
									Турки.		
69	Чарзовъ	1.910	226	303	—	925	456	529	78	—	
									Турки и		
									курды.		
70	Сыхчекъ	2.861	410	284	—	550	1.617	694	116	—	
									Турки.		
71	Сыхдарь	4.490	535	380	—	495	2.080	915	173	—	
									Турки		
72	Тамрудъ	3.094	789	218	—	292	1.795	1007	276	—	
									Турки и		
									Армяне		
73	Джуджурсъ	2.252	528	280	—	137	1.357	756	275	—	
									и турки.		
74	Участокъ, предложенный къ от­воду турецкому селенію Калбугазъ, на основаніи протокола комисіи для разграниченія Россіи и Турціи въ Малой Азии, но жителями не принятый	113	112	—	—	—	1	112	—	—	
75	Зарданесъ	1.737	275	252	—	34	1.176	527	106	—	
									Армяне		
76	Участокъ, сдѣданный турецкому селенію Калбугазъ, на основаніи протокола комисіи для разграниченія Россіи и Турціи въ Малой Азии.	70	66	—	—	—	4	66	—	—	
77	Мѣсторожденіе соли	35	—	4	—	—	31	4	—	—	

По числу душъ осе­деннаго пола.

Трабугансы.	Недостатъ.	Калыкъ.
-------------	------------	---------

Можетъ быть при­осе­денна душъ.
Калыки обра­щыва отъ въ десятинахъ.

3.88	382	—	—	—	—
9.82	166	99	—	—	—
3.91	1.736	—	—	—	—
—	—	—	—	—	282
4.43	1.041	—	—	—	—
			Пахатной и покосной	56	—
4.78	316	—	—	—	—
7.19	514	—	—	—	—
4.09	272	—	—	—	—
1.9	328	—	—	—	—
3.04	383	—	—	—	—
5	507	—	—	22	3
4.6	694	—	—	—	—
4.07	915	—	—	—	—
2.81	1,007	—	—	—	—
2.43	870	112	—	—	—

ՀԱՄԱՅՆՎՈՐ
ՅՈՒՆԻՈՒՄՅԱՆ

Недостающую землю киплятъ Энасорь получить изъ участка Дурнагетъ-Гермеджекъ (№ 41 Таускерскаго участка).

55 десятинами пахатной и покосной земли, поклянными въ грѣхъ: „пашинекъ“ предоставлено пользоваться жителямъ селенія Укямъ Таускерскаго участка (№ 4).


Жителямъ сел. Джуджурсъ на пополненіе недоста­тка земли разрѣшено временно пользоваться участкомъ № 74. По разрѣшеніи вопроса о возвратѣ этого участка нашему правительству, предложено его отдать этому селенію на постоянное пользованіе.

См. № 73.

См. № 7.

№№ по порядку.	Название населенных пунктов и пустошных урочищ.	Имется земли в Десятинах:							Число душ оброчных.
		Всего.	Пашной и луговой.	Пастбищной.	Под сараи.	Под-травой.	Неудобной.	Итого удобной для пахоты.	
107	Тетрикомь, Клычкы, Аршениз-айла, Пенакь-айла	5.351	1.163	806	—	2.632	756	1.963	—
108	Кочкы	1.572	200	150	—	1.122	100	681	—
109	Корсуе	763	271	60	—	392	40	—	—
И Т О Г О		191288	35 158	47.815	193	37041	71.081	82 134 ³ / ₈ (*)	12.786

По числу душ помн.			Может быть арен-сено душ.	Кашаны оброч-ныя статьи в десятинах.
Трубочей.	Недостатъ.	Излишек.		
—	—	—	1.963	—
—	—	—	681	—
—	82.406 ³ / ₈	10.634	5.321	422


 3085010133

Участок этот отведен Кейвану (№ 49), Зуваргу (№ 52) и Геллиту (№ 55), на пополнение недостатков земли в первом—881 дес. удобной земли, во втором—882 дес. и в третьем—200 десат.

Участки №№ 108 и 109 отведены Барыку (№ 51) на пополнение недостатка земли.

(*) В итоге удобной земли для пахоты по фонду $82\frac{3}{8}$ десат., показанная в прилжчии къ №№ 3 и 9.

Подписалъ: Военный Губернаторъ Карской Области
Генеральнаго Штаба Ген.

Рядь-Майоръ Томичъ.

Скрѣпилъ: Членъ Комисіи, Подполковникъ Дривинъ



ქართული
ნაციონალური
ბიბლიოთეკა

ПРОЕКТЪ
О РАСПРЕДѢЛЕНІИ ЗЕМЕЛЬ
ТАУСКЕРСКАГО УЧАСТКА
ОЛЬТИНСКАГО ОКРУГА.


№№ по порядку.	Названіе населенных пунктов и пустоорожных урочищъ.	Измѣется земля въ десятинахъ.						Число десятъ обработанной для падежа.	Число десятъ обработанной поща и падежа.	По числу десятъ десятинъ.			Можетъ быть приоселено десятъ.	Казенная обработка десятинъ въ десятинахъ.	
		Всего.	Пашитой и покосной.	Пашбищной.	Подъ сѣнами.	Подъ лѣсами.	Неуробной.			Ново убранныхъ для падежа.	Присутств.	Недостаетъ.			Излишекъ.
1	Олорь	3.140	710	356	24	223	1.827	1.066	273	3	1.066	—	—	—	—
2	Норпеть	966	197	117	31	—	561	374	62	4,64	374	—	—	—	—
3	Карнаказъ	—	—	—	—	—	—	—	Турки. 563	1,94	1,420	—	—	—	—
	Севкарь-Нижній	6,665	1,083	459	94	1,154	3,873	1,544	Турки цаган. 48	9,35	583	459	—	—	—
	Севкарь-Верхній, кишлагъ	—	—	—	—	—	—	—	Турки. 48	—	—	—	—	—	—
	Ташиларъ, кишлагъ	—	—	—	—	—	—	—	Турки. 48	—	—	—	—	—	—
4	Укямъ	3.995	322	486	141	390	2.656	808	370	1,79	86	55	—	—	—
	Турки.	—	—	—	—	—	—	—	—	—	—	—	—	—	—
5	Паракесъ-Хосоръ	4.100	644	341	49	1043	2.323	985	116	5	754	—	231	35	—
	Паракесъ	—	—	—	—	—	—	—	Турки.	—	—	—	—	—	—
6	Таускерь	6.243	1.306	614	190	447	3.086	1.920	349	4,23	1,920	—	—	—	—
	Турки.	—	—	—	—	—	—	—	68	—	—	—	—	—	—
7	Малакесъ	1.648	304	37	—	93	1.187	338	67	4,49	338	—	—	—	—
	Турки.	—	—	—	—	—	—	—	67	—	—	—	—	—	—
8	Киви	2.550	310	—	—	170	2.070	310	107	3,56	310	—	—	—	—
	Турки.	—	—	—	—	—	—	—	107	—	—	—	—	—	—
9	Парасоръ	1.569	358	141	10	107	953	499	49	3,59	499	—	—	—	—
	Турки.	—	—	—	—	—	—	—	49	—	—	—	—	—	—
10	Ніакомъ	1.725	124	—	—	55	1.546	124	284	1,95	124	—	—	—	—
	Турки.	—	—	—	—	—	—	—	284	—	—	—	—	—	—
11	Салачуръ	3.757	569	416	25	271	2.476	985	35	2,67	985	—	—	—	—
	Турки.	—	—	—	—	—	—	—	35	—	—	—	—	—	—
12	Алосъ	589	119	149	—	20	301	268	475	5,9	268	—	—	—	—
	Турки.	—	—	—	—	—	—	—	475	—	—	—	—	—	—
13	Ори	3.744	824	471	—	—	2.449	1.290	66	2,1	1.295	—	—	—	—
	Турки.	—	—	—	—	—	—	—	66	—	—	—	—	—	—
14	Кяхъ	1.093	313	208	—	208	364	321	181	6,09	521	—	—	—	—
	Турки.	—	—	—	—	—	—	—	181	—	—	—	—	—	—
15	Ортисъ	2.592	485	412	—	5	1.639	897	189	3,81	897	—	—	—	—
	Турки.	—	—	—	—	—	—	—	189	—	—	—	—	—	—
16	Кивитъ	—	—	—	—	—	—	—	29	5,57	1.367	—	—	—	—
	Инисеть	2,719	740	627	—	—	1.352	1.367	74	—	—	—	—	—	—
	Мохошъ	—	—	—	—	—	—	—	29	—	—	—	—	—	—
	Кюнкъ	—	—	—	—	—	—	—	74	—	—	—	—	—	—
17	Шулуръ	603	119	71	—	—	413	490	231	5,06	190	—	—	—	—
	Турки.	—	—	—	—	—	—	—	231	—	—	—	—	—	—
18	Хохвертъ	1.843	248	245	—	—	1.380	403	324	4,82	463	—	—	—	—
	Турки.	—	—	—	—	—	—	—	324	—	—	—	—	—	—
19	Акуртисъ	1.589	521	233	—	—	785	804	324	2,68	804	—	—	—	—
	Турки.	—	—	—	—	—	—	—	324	—	—	—	—	—	—
20	Аркушель-Хайнесъ	2.343	700	566	29	—	1.018	1.266	82	3	1.266	—	—	—	—
	Турки.	—	—	—	—	—	—	—	82	—	—	—	—	—	—
21	Чермукъ, сѣрная минеральная вода	169	48	59	—	—	62	107	—	—	—	—	—	—	169
22	Кямилъ	578	271	91	—	—	216	362	34	3,4	362	—	—	—	—
	Турки.	—	—	—	—	—	—	—	34	—	—	—	—	—	—
23	Айдостъ	613	396	119	—	—	98	515	29	4	177	—	338	65	—
	Турки.	—	—	—	—	—	—	—	29	—	—	—	—	—	—
24	Огдадабъ	582	374	10	—	—	100	482	—	4	151	—	331	63	—
	Турки.	—	—	—	—	—	—	—	—	—	—	—	—	—	—



Листъ, включенный въ составъ дачи, выдѣленъ и отдѣльные участки находится въ видѣни казен.

Недостающую землю, въ количествѣ 459 десятинъ, жители Севкаря-Верхняго и Ташилара получили въ Исамалъ-Кодалесъ (№ 40).
 Недостающую землю, въ количествѣ 55 десятинъ, участки получили въ дачѣ селенія Кечекъ (№ 63 Ольтинскаго участка).
 Паракесъ-Хосоръ и Паракесъ, черноземны.

№№ по порядку.	Название населенных пунктов и пустошных урочищ.	Итого земля в десятинах:							Число мучь этого поля и процентов.	Оставшаяся на казенную и земскую дачу.	По числу думь земли.			Может быть при-селено думь.	Казенная обороч-ны статьи в десятинах.
		Всего.	Пашной и полевой.	Пастбищ-ной.	Поль сажан.	Поль-госовь.	Неудобной.	Итого удоб-ной для па-ства.			Требуется.	Недостатъ.	Излишек.		
25	Урек	2.335	508	364	6	546	911	872	111	6,05	872	—	—	—	—
26	Кабань	2.675	450	356	—	888	1.031	806	79	5,9	606	—	200	26	—
27	Панаскертъ-Нижний	2.462	584	290	4	583	1.001	874	597	—	—	—	—	—	—
28	Панаскертъ-Верхний	1.755	33	270	—	678	477	600	307	3,04	3.574	—	—	—	—
29	Джанибекъ и Панаскертъ-айла, въ объёмъ пользования Верхняго и Нижняго Панаскерта	3.920	900	1.200	—	1000	820	2.100	—	—	—	—	—	—	—
30	Кияль-кей Кияль Кияль-кут Мезень	1.309	1.048	1 074	—	728	1.459	2.122	414	3,97	2.122	—	—	—	—
31	Ширдыкъ Гесманлы Джункорь	4.577	849	1.632	—	319	1.727	2.531	471	4,13	2.531	—	—	—	—
32	Гуфизл-Ага-Ваги, кишлягъ	675	5	40	—	—	630	45	28	—	—	—	—	—	—
33	Гоптабъ, кишлягъ	555	159	186	—	34	176	345	26	—	—	—	—	—	—
34	Сакуреть, кишлягъ	481	65	190	—	129	97	255	18	—	—	—	—	—	—
35	Гаанханъ, кишлягъ	137	40	40	—	—	87	50	4	—	—	—	—	—	—
36	Эгрикилиса, кишлягъ	434	56	224	—	—	158	280	22	9,35	4.072	—	459	—	—
37	Кеприбаша, кишлягъ	638	98	226	—	110	204	324	140	—	—	—	—	—	—
38	Одоль-Дараси, кишлягъ	675	111	146	3	—	418	257	86	—	—	—	—	—	—
39	Гузейкомъ, кишлягъ	270	49	124	—	—	97	173	11	—	—	—	—	—	—
40	Исамаль и Кодань	4.768	—	2.802	—	494	1.472	2.802	—	—	—	—	—	—	—
41	Дуригаель-Гермеджекъ	10.971	414	7.324	—	2694	539	7.738	—	—	—	—	7.738	—	—
42	Джанибекъ-Гиллятекий	100	100	—	—	—	—	100	—	—	—	—	—	100	—
43	Джанибекъ-Пертеванский	40	40	—	—	—	—	40	—	—	—	—	—	40	—
И Т О Г О		97.466	16.860	22.944	606	12390	44 666	39.804	6.40	—	30.774	514	9.437	189	169



Излишекъ земли, въ количествѣ 459 десятинъ, поступилъ на пополненіе недостатка земли въ кишлягахъ Севляръ-Верхній и Ташларъ (№ 3).

Изъ общаго числа удобной земли: 1) 6261 десятина поступила на пополненіе недостатковъ въ кишлягахъ Ольтинскаго участка съ № 78 по № 103 включительно; 2) 365 дес.—кишляга Симирдовъ (№ 15); 3) 351 д.—Тахтъ (№ 37); 4) 92 дес.—Мшехъ (№ 47); 5) 126 дес.—Шамкоь (№ 50); 6) 444 д.—Ханумкомъ (№ 58), и 7) 99 д.—Энакоь (№ 60). Въ кишляги Ольтинскаго участка.

Поступилъ на пополненіе недостатка въ дачѣ селенія Гиллятъ (№ 55 Ольтинскаго участка).

Поступилъ на пополненіе недостатка въ дачѣ селенія Пертиванъ (№ 58) Ольтинскаго участка).

Подписалъ: Военный Губернаторъ Кареской Области
Генеральнаго Штаба Г.

А. Маюрь Томичъ.

Сдѣлалъ: Членъ Комисіи, Подполковникъ Др.

СПИСОКЪ

жителямъ Карсской Области, которымъ выдѣлены особые участки въ временное, впредь до Высочайшаго утвержденья, пользованіе.



303 011 0133

№.№ по порядку.	Наименованіе лицъ и свѣдѣнія о нихъ, служація основаніемъ къ выдѣленію земельныхъ участковъ	Какимъ количествомъ земли владѣли по турецкимъ документамъ.	Въ какомъ мѣстѣ выдѣленъ участокъ и размѣръ его.	Вслѣдствіе какого распоряженія выдѣленъ участокъ.
1	Житель горъ Карса Лачинъ-Юсуфъ оглы—одинъ изъ выдающихся горожанъ; пользуется большимъ почетомъ и уваженіемъ; совмѣстно съ братомъ, еще до войны переехавшимъ на жительство въ Эрзерумъ и съ племянникомъ своимъ, владѣль при турецкомъ правительствѣ значительными участками земли, разбросанными по разнымъ сельскимъ дачамъ.	По документамъ, признаннымъ Поземельною комисіею правильными 18 ¹ / ₂ дес. и по документамъ, неодобренными комисіею 9 ¹ / ₂ десятинъ.	Въ Карсскомъ участкѣ, Карскаго округа, смежный съ дачею селенія Магараджикъ, значащейся въ вѣдомости подь № 7. Участокъ этотъ выдѣленъ Лачину Юсуфъ-оглы, въ совмѣстное пользованіе съ жителями горъ Карса: Ахмедомъ-Хасъ-Агаси-оглы и Ибрагимомъ Мамедъ оглы, и заключаетъ въ себѣ всей земли 363 десятины. См № 1.	Вслѣдствіе предписанія Командующаго войсками Кавказскаго округа, отъ 30 <u>Апрѣля</u> 1883 г. за № 1917. Тоже.
2	Житель города Карса Ахмедъ-Хасъ-Агаси-заде—оказалъ бывшему Военному Губернатору Области, Генераль-Лейтенанту Франкини, большія услуги своевременнымъ доставленіемъ важныхъ свѣдѣній о настроеніи умовъ турецкаго населенія; съ первыхъ дней учрежденія Поземельной комисіи состоялъ при оной мамуромъ и своею усердною и честною службою по приему и оцѣнкѣ земель оказался очень полезнымъ для интересовъ казны; владѣль землями, но документы утерялъ.	—	См. № 1.	Тоже.
3	Житель города Карса—Ибрагимъ Мамедъ-оглы Арабаджи-заде—со времени водворенія въ Области нашего владычества до 1884 года служилъ переводчикомъ при Канцеляріи Военнаго Губернатора; былъ полезенъ, какъ хорошо знакомый съ народомъ и его бытомъ.	По документамъ, признаннымъ комисіею правильными одною десятиною	См. № 1.	Тоже.
4	Греческая церковь въ Карсѣ, построенная при нашемъ владычествѣ, нуждается въ средствахъ для поддержанія.	—	Въ дачѣ города Карса 104 десятины (№ 2).	Тоже.
5	Кошаванскій армянскій монастырь—при турецкомъ владычествѣ пользовался землями по документамъ, написаннымъ на имя частнаго лица	Въ документахъ, признанныхъ правильными иностранство не обозначено, по измѣреніи-же оказалось 615 десятинъ.	Въ Шурагельскомъ участкѣ, Карскаго округа, близъ селенія Кошаванкъ, участокъ Дайларъ (№ 16), въ количествѣ 615 дес. всей земли.	Тоже.



№ по порядку.

Наименованіе лицъ и свѣдѣнія о нихъ, служація основаніемъ къ выдѣленію земельныхъ участковъ.

Какимъ количествомъ земли владѣли по турецкимъ документамъ.

Въ какомъ мѣстѣ выдѣленъ участокъ и размѣръ его.

Въ видѣ какого распоряженія выдѣленъ участокъ.

6	Житель города Карса—Артенъ Мхчянцъ—почетный горожанинъ, владѣль при туркахъ землями.	По документамъ, признаннымъ правильными, 18 дес.	Тоже, близъ селенія Аразъ-оглы. Участокъ этотъ значится подъ № 19, въ размѣрѣ 126 дес. всей земли.	Тоже.
7	Житель селенія Байрамъ-Комъ, Нахичеванскаго участка, Гаме Гасанъ оглы, вліятельный человѣкъ.	Документы правильные на 4 1/2 д.	Тоже, близъ селенія Ани. Участокъ значится подъ № 21, въ размѣрѣ 144 дес. всей земли.	Тоже.
8	<u>Армянскій монастырь въ Ани.</u>	—	Тоже. Участокъ значится подъ № 22, въ размѣрѣ 195 дес. всей земли.	Тоже.
9	Житель селенія Мусульманскій-Агузюмъ, Шурагельскаго участка, Зульфугаръ Джаннатъ-оглы, вмѣстѣ съ братомъ, пользовался землями.	Документы правильные на 3 дес. и неodobренные на 38 дес.	Тоже, близъ селенія Дайналыхъ. Участокъ значится подъ № 32, въ размѣрѣ 129 дес. всей земли.	Тоже.
10	Семейство умершаго Прапорщика Байрамъ-Кули Багиръ-оглы, живущее въ селеніи Кара-Килисѣ. Покойный во время послѣдней войны оказалъ намъ услуги.	Документъ неodobренный на 2 дес.	Тоже. Участокъ значится подъ № № 33, въ размѣрѣ 221 дес. всей земли.	Тоже.
11	Житель города Карса Мустафа-Абашъ-Заде, съ братьями, богатый землевладѣлецъ, имѣвшій въ своемъ пользованіи обширныя полевыя угодія въ трехъ округахъ.	По документамъ, признаннымъ правильными, 140 дес. и по неodobреннымъ 38 дес.	Два участка; первый, въ Шурагельскомъ участкѣ, Карскаго округа, близъ селенія Сейдыджанъ, значится подъ № 46, въ размѣрѣ 226 дес. всей земли и второй, въ Зарушадскомъ участкѣ, Карскаго округа, близъ селенія Кизиръ-оглы значится подъ № 50, въ размѣрѣ 420 дес. всей земли.	Тоже.
12	Житель селенія Делюляръ, Нахичеванскаго участка, Гасанъ Шамшадіновъ, вліятельный человѣкъ; будучи башъ-мухтаромъ, отлично управляется съ курдами и держитъ ихъ въ большомъ порядкѣ. Поземельныхъ документовъ не имѣетъ.	—	Въ Шурагельскомъ, участкѣ, Карскаго округа, близъ селенія Терпѣніе. Значится въ вѣдомости для № 48, въ размѣрѣ 373 дес. всей земли.	Тоже.
13	Житель города Карса Кеворкъ Эграмджянъ—былъ приглашаемъ въ Поземельную комиссію для совѣщаній и своими толковыми и искренними мнѣніями, знаніемъ быта и порядковъ турецкихъ, оказалъ намъ значительную помощь; отзывчивъ на всякое доброе и полезное дѣло; состоялъ почетнымъ попечителемъ Карскаго училища; владѣль при турецкомъ правительствѣ землями.	По одному документу, признанному правильнымъ, владѣль 3 1/2 десятинами, по другому документу, неodobренному комиссіею и написанному на имя Хатунъ-Заде, у котораго онъ купилъ землею передъ началомъ войны и не успѣлъ перевести на свое имя, владѣль 83 десяти-	Тоже. Участокъ, подъ названіемъ Кючукъ-Кмлы значится подъ № 68, въ размѣрѣ 232 дес. всей земли.	Тоже.

№ по порядку

Наименованіе лицъ и свидѣнія о нихъ, служація основаніемъ къ выдѣленію земельныхъ участковъ.

Какимъ количествомъ земли владѣли по турецкимъ документамъ.

Въ какомъ мѣстѣ выдѣленъ участокъ и размѣръ его.

Въ дѣйстви какого распоряженія участка

14	<p>Житель селенія Делаверъ Прапорщикъ Мансуръ-Ага-Намазь-оглы—оказалъ намъ услуги во время войны; пользовался землею, совместно съ двумя другими лицами.</p>	<p>Документъ правильный на 10 р.</p>	<p>Два участка: первый, въ Шурагельскомъ участкѣ „Хашхашъ“, значится подь № 69, въ 127 дес. и второй, въ Агбабинскомъ участкѣ, Карскаго округа, близъ селенія Безиргянъ, значится подь № 34, въ размѣрѣ 140 десятинъ всей земли.</p>	Тоже.
15	<p>Житель селенія Соскертъ, Зарушадскаго участка, Сулейманъ Мустафа-оглы, вмѣстѣ съ братьями, пользовался большимъ количествомъ земли.</p>	<p>Документы правильные на 11 дес. и неодобренные на 1850 дес.</p>	<p>Въ Шурагельскомъ участкѣ, Карскаго округа, близъ селенія Делаверъ. Значится подь № 74, въ размѣрѣ 118 дес. всей земли.</p>	Тоже.
16	<p>Житель селенія Узунъ-Килиса, Шурагельскаго участка, Малхасъ Аровъ—пользуется уваженіемъ среди армянскаго населенія; при туркахъ имѣлъ въ своемъ пользованіи земли, совместно съ двумя другими лицами.</p>	<p>По документу правильному 5¹/₃ дес.; въ другомъ-же документѣ, неодобренномъ коммисіею, пространство земли не обозначено.</p>	<p>Тоже. Участокъ подь названіемъ „Кизиль-Магара“ въ размѣрѣ 137 дес. всей земли, значится подь № 77.</p>	Тоже.
17	<p>Прапорщикъ Кафаръ Гаджи-Али-оглы, оказалъ намъ услуги во время войны.</p>	—	<p>Въ Тахтинскомъ участкѣ, Карскаго округа, близъ селенія Сипкоръ. Значится подь № 15, въ размѣрѣ 126 десят. всей земли.</p>	Тоже.
18	<p>Житель селенія Агджакала, Тахтинскаго участка, Баязь Гусейнъ-оглы, съ двумя братьями, (изъ которыхъ одинъ умеръ, оставивъ наслѣдниковъ) и племянникомъ, всего четыре семейства, курды, при турецкомъ правительствѣ пользовались обширными землями.</p>	<p>По документамъ, признаннымъ правильными, 90 дес. и по неодобреннымъ — 67 дес.</p>	<p>Тоже. Значится подь № 52, въ размѣрѣ 530 десят. всей земли.</p>	Тоже.
19	<p>Житель селенія Мечетли, Зарушадскаго участка, Молла-Джабаръ Гасанъ-оглы, будучи мамуромъ бывшаго Шурагельскаго округа, отличался примѣрнымъ усердіемъ и добросовѣстностью; открылъ много участковъ земли, неправильно захваченной, которая немедленно-же стала приносить казнѣ доходъ; затѣмъ былъ окружнымъ кадіемъ.</p>	—	<p>Въ Агбабинскомъ участкѣ, Карскаго округа, близъ селенія Иланлы. Значится подь № 40, въ размѣрѣ 134 десят. всей земли.</p>	Тоже.
20	<p>Житель селенія Кизиль-Дашъ, Шурагельскаго участка, Прапорщикъ Касумъ Халиль-оглы оказалъ намъ услуги во время войны.</p>	<p>По документамъ правильнымъ 14 дес. и по неодобреннымъ 4 дес.</p>	<p>Тоже. Значится подь № 41, въ размѣрѣ 242 десят. всей земли.</p>	Тоже.

№ по порядку	Наименованіе лицъ и свѣдѣнія о нихъ, служащія основаніемъ къ выдѣленію земельныхъ участковъ.	Какимъ количествомъ земли владѣли по турецкимъ документамъ.	Въ какомъ мѣстѣ выдѣленъ участокъ и размѣръ его.	Вѣдѣнныя участки.
21	Житель Малаго-Джинджироба, Ардаганскаго участка, Дервишъ-Гамза Али-оглы—изъ весьма почетной фамилии, потомокъ стариннаго владѣтельнаго рода; при турецкомъ правительствѣ за отобранныя въ казну земли получалъ пенсію; кромѣ того, имѣлъ въ своемъ пользованіи, на общемъ основаніи, земли.	По документамъ, признаннымъ правильными, 86 дес. и по неодобреннымъ 91 десятина.	Два участка въ Ардаганскомъ участкѣ и округѣ: первый, „Малый-Джинджиробъ“, въ размѣрѣ 310 дес. всей земли, значится подъ № 11 и второй „Амамлы“, въ размѣрѣ 602 десят., близъ селенія Фахрель, значится подъ № 52.	Тоже.
22	Шевкетъ Гаджи-Гусейнъ-паша-оглы. Отецъ его родной братъ предыдущаго, нынѣ Эрзингянскій мутесаррифъ, пользовался такими-же правами и пенсіею, какъ и Дервишъ-Гамза Али-оглы. Шевкетъ нынѣ турецко-подданный.	По документамъ, признаннымъ правильными, 69 дес. и по неодобреннымъ — 234 дес.	Въ Ардаганскомъ участкѣ и округѣ. Участокъ подъ названіемъ „Пирдасколь“, въ размѣрѣ 306 дес. всей земли, значится подъ № 39.	Тоже.
23	Генераль-Маіоръ Александръ Александровичъ Аджарскій, сынъ извѣстнаго Ахмеда-паши, принадлежитъ къ древнему владѣтельному роду, получалъ при турецкомъ правительствѣ пенсію за отобранныя въ казну земли и имѣлъ, на общемъ основаніи, въ своемъ пользованіи урочища: Урь (по размѣреніи заключаетъ въ себѣ 1183 дес. удобной земли) и Алагезъ и Карабагъ (2583 дес. удобной земли), изъ коихъ послѣдніа два: Алагезъ и Карабагъ онъ предоставилъ сыну своему Маіору Аббасу Аджарскому.	По документамъ, признаннымъ правильными, 16 дес. и по документамъ, не одобреннымъ комиссіею, 385 дес.	Тоже. Участокъ Урь, въ размѣрѣ 1183 дес. удобной земли и 250 дес. неудобной земли. Лѣсъ же оставленъ въ вѣдѣніи казны. Значится подъ № 67.	Тоже.
24	Житель селенія Демирманкей Маіоръ Аббасъ Аджарскій, сынъ предыдущаго.	—	Тоже. Участокъ Дериндара, въ размѣрѣ 640 десят. всей земли, значится подъ № 36.	Тоже.
25	Житель селенія Паникъ, Гельскаго участка, Иззетъ Асланъ-оглы, вмѣстѣ съ братьями и племянниками, имѣлъ въ своемъ пользованіи значительное количество земель.	По документамъ, признаннымъ правильными, 11 ³ / ₄ дес. и по неодобреннымъ—7 ¹ / ₂ дес.	Въ Гельскомъ участкѣ, Ардаганскаго округа. Участокъ значится подъ № 27, въ размѣрѣ 350 дес. всей земли.	Тоже.
26	Жители селенія Санамъ-оглы, Гельскаго участка; Ибрагимъ Али-оглы и Авлія Гаджи Мато-оглы, пользуются въ народѣ большимъ почетомъ. При турецкомъ правительствѣ владѣли землями.	Первый, вмѣстѣ съ родственниками, по документамъ, признаннымъ правильными, 18 ⁵ / ₂₄ дес.; второй, вмѣстѣ съ родственниками, по документамъ, признаннымъ правильными 5 ¹ / ₃ десят.	Тоже. 684 десятины всей земли. Значится подъ № 44.	Съ разрѣшенія Визяз-Главначальствующаго, выраженнаго въ отзывѣ предсѣдателя комисіи для окончанія сословно-поземельнаго вопроса въ частяхъ Кавказскаго края военнаго управленія. отъ 29 Октября 1883 года № 60

№ по порядку

Наименованіе лицъ и свидѣнія о нихъ, служація основаніемъ къ выдѣленію земельныхъ участковъ.

Какимъ количествомъ земли владѣли по турецкимъ документамъ.

Въ какомъ мѣстѣ выдѣленъ участокъ и размѣръ его.

Вслѣдствіе какого распоряженія
30 апреля 1883 года
№ 1917

27 Житель селенія Демуръ-Каши—курдскаго, Гельскаго участка, Бекиръ-Авлия-оглы пользуется въ народѣ большимъ почетомъ; при турецкомъ правительствѣ владѣлъ землями.

По документамъ признаннымъ правильными, 1⁷/₁₂ десятины.

Тоже. 312 десятинъ всей земли. Значится подъ № 45.

Тоже.

28 Житель селенія Пломори, Гельскаго участка, Арифъ Гаджи-Мамедъ оглы, пользуется въ народѣ большимъ почетомъ, при турецкомъ правительствѣ владѣлъ землями.

По документамъ признаннымъ правильными 1¹/₆ дес.

Тоже. 270 десятинъ всей земли. Значится подъ № 48.

Тоже.

29 Житель селенія Зурзуна, Чалдырскаго участка, Дада Наимъ-оглы—последняя отрасль могущественныхъ когда-то Чалдырскихъ бековъ, за отнятыя въ казну земли получалъ отъ турецкаго правительства пенсію.

—

Въ Чалдырскомъ участкѣ, Ардаганскаго округа, близъ селенія Меридисъ. Участокъ значится подъ № 24, въ размѣрѣ 605 дес. всей земли

Вслѣдствіе предписанія Командующаго войсками, отъ 30 апреля 1883 года за № 1917.

30 Житель селенія Чамардо, Чалдырскаго участка, Забитъ Мамедъ-оглы, вліятельный человѣкъ; получалъ отъ турецкаго правительства пенсію, но не за земли, а за службу; земли не имѣетъ.

—

Тоже подъ № 46, въ размѣрѣ 841 дес. всей земли.

Тоже.

31 Житель селенія Дигуръ, Посховскаго участка, Шакиръ Кямилъ-оглы—пользуется большимъ почетомъ, какъ потомокъ знаменитаго древняго рода Санджакъ-бековъ; за отобранныя въ казну земли, получалъ пенсію и кромѣ того пользовался землями.

По документамъ правильнымъ 11 дес. и неправильнымъ 9 десят.

Въ Посховскомъ участкѣ, Ардаганскаго округа, въ дачѣ селенія Дигуръ 14¹/₂ десятинъ, въ урочищѣ Чинобанъ-Чифтликъ 47 дес. и въ дачѣ Джуматель-Вахла 17¹/₃ десятины, всего же 78⁵/₆ десятинъ.

Тоже.

32 Житель селенія Панавазъ Кагызманскаго участка, Гусейнъ Абдула-Азизъ-оглы. Во время войны, будучи нашимъ лазутчикомъ, пойманъ былъ турками и присужденъ къ повѣшенію, но спасся бѣгствомъ изъ тюрьмы, причемъ повредилъ себѣ ребра, пролѣзая въ узкое отверстіе, и затѣмъ, выпрыгнувъ изъ окна, сильно расшибся и тѣмъ окончательно разстроилъ свое здоровье. При туркахъ пользовался землями, въ количествѣ около трехъ тысячъ десятинъ.

Представилъ документы, признанные правильными, на двѣ десятины.

Въ Кагызманскомъ участкѣ и округѣ, 250 десят., всей земли. Участокъ значится подъ № 6.

Тоже.

33 Житель мѣстечка Кагызмана, Османъ Сани-оглы пользовался землями, въ количествѣ болѣе 500 десятинъ.

По документамъ, одобреннымъ комиссіею, 70 дес.

Тоже, близъ селенія Енгиджа, 248 десятинъ всей земли. Значится подъ № 17.

Тоже.

Наименованіе лицъ и свѣдѣнія о нихъ, служащія основаніемъ къ выдѣленію земельныхъ участковъ.

Какимъ количествомъ земли владѣли по турецкимъ документамъ.

Въ какомъ мѣстѣ выдѣленъ участокъ и размѣръ его.

Вслѣдствіе какого распоряженія выдѣленъ участокъ.

34 Житель мѣстечка Кагызмана, Место Фейзулла-оглы. Вслѣдствіе своего родоваго и личнаго положенія имѣетъ большое вліяніе на народъ и многихъ изъ своихъ соплеменниковъ удержалъ отъ разорительнаго переселенія въ Турцію. Отецъ его, бывшій при турецкомъ правительствѣ каймакомомъ, пользуясь силою и властію, захватилъ и оставилъ дѣтямъ въ наслѣдство болѣе 5 тысячъ десятинъ земли. Участокъ земли ему выдѣленъ вмѣстѣ съ братьями и сестрами.

По документамъ, признаннымъ правильными, 96 дес. и по неодобреннымъ документамъ 86 дес.

Тоже, близъ мѣс. Кагызмана 233 десятины всей земли. Значится подъ № 5.

Тоже.

35 Житель селенія Саксанъ, Кагызманскаго участка, Османъ Мамедъ-оглы—принадлежитъ къ почетному роду; при турецкомъ владычествѣ пользовался землями въ количествѣ болѣе трехъ тысячъ десятинъ.

По представленнымъ документамъ, признаннымъ правильными, 6 дес.

Тоже, въ селеніи Саксанѣ, 326 десятинъ всей земли. Значится подъ № 33.

Тоже.

36 Армянскій монастырь Вартегеръ-Ванкъ—при турецкомъ владычествѣ пользовался землями до документамъ, написаннымъ на имя частнаго лица.

По документамъ, признаннымъ правильными, 58 дес.

Тоже, въ мѣстности Вартегеръ, 1282 дес. всей земли. Значится подъ №№ 12 и 13.

Тоже и согласно предписанія Князя-Главнначальствующаго, отъ 30 Октября 1883 г. за № 9320.

37 Житель мѣстечка Кагызмана, Гаджи Амо Али-оглы, принадлежитъ къ почетной турецкой фамиліи, изъ которой назначались въ Кагызманъ каймакамы; пользуется большимъ вліяніемъ, благодаря которому удержалъ многихъ турокъ отъ разорительнаго переселенія. При турецкомъ правительствѣ владѣлъ землями.

По документамъ, признаннымъ правильными, $8\frac{2}{3}$ дес.

Тоже, близъ м. Кагызмана 195 десятинъ всей земли. Значится подъ № 3.

Съ разрѣшенія Главнначальствующаго, выраженнаго въ отзывѣ Предсѣдателя Сословно-Поземельной комисіи, отъ 29 Октября 1883 г. за № 60.

38 Житель селенія Каракала, Кагызманскаго участка, Шарифъ Гасанъ-оглы Шамшадиновъ—принадлежитъ къ почетному курдскому роду. Увлеченный дядею своимъ, бывшимъ правителемъ Зиланскихъ курдовъ, онъ хотѣлъ выселиться въ Турцію и сдалъ въ казну свои земли въ Шурагельскомъ участкѣ, получивъ за нихъ выкупъ. Но, уступая общей просьбѣ Кагызманскихъ курдовъ, онъ остался въ нашихъ предѣлахъ, возвративъ полученные имъ выкупныя деньги.

По документамъ, признаннымъ правильными, $51\frac{1}{4}$ дес.

Тоже, въ селеніи Каракала 270 десятинъ всей земли. Значится подъ № 23.

Тоже.

39 Житель селенія Ризванъ, Кагызманскаго участка, Гасанъ Максудъ-оглы—весьма почетный человекъ, бывшій башъ-мухтаръ надъ курдами, при турецкомъ правительствѣ владѣлъ землями.

По документамъ, признаннымъ правильными, $1\frac{2}{3}$ дес. и по неодобреннымъ $\frac{5}{6}$ дес.

Тоже, близъ селенія Ризванъ, 314 дес. всей земли. Значится подъ № 31.

Тоже.

№ по порядку	Наименованіе лицъ и свидѣнія о нихъ, служація основаніемъ къ выдѣленію земельныхъ участковъ.	Какимъ количествомъ земли владѣли по турецкимъ документамъ.	Въ какомъ мѣстѣ выдѣленъ участокъ и размѣръ его.	Вслѣдствіе какого распоряженія выдѣленъ участокъ.
40	Армянскій монастырь <u>Бешъ-Клиса</u> —пользовался землями, но документовъ не имѣлъ.	—	Въ Нахичеванскомъ участкѣ Кагызманскаго округа, близъ селенія Дигоръ, 250 дес. всей земли. Значится подь № 9.	Вслѣдствіе предписанія, отъ 30-го Апрѣля 1883 года за № 1917.
41	Житель селенія Байрамъ-Комъ, Нахичеванскаго участка. Гасо Кюрдаси—влиятельный курдь, совместно съ родственниками, пользовался землями двухъ зимовниковъ.	По правильнымъ документамъ 18 дес. и неodobреннымъ 33 дес.	Тоже, близъ селенія Карабага 257 дес. Значится подь № 26.	Тоже.
42	Жители селенія Хали-кишлягъ, Нахичеванскаго участка, Габиль-Гасанъ и Паша—сыновья Прапорщика Таги и наслѣдники умершаго брата ихъ Алякбера. Пользуются въ народѣ вліяніемъ и почетомъ, а покойный отецъ ихъ, кромѣ того, въ послѣднюю войну оказалъ нашему правительству большія услуги. При туркахъ владѣли землею Хали-кишляга.	По документамъ правильнымъ 57 ¹ / ₆ дес. и по неodobреннымъ 28 ¹ / ₂ дес.	Тоже, близъ селенія Дашникъ, 163 десятины всей земли. Значится подь № 17.	Съ разрѣшенія Главнoначальствующаго, выраженнаго въ отзывѣ Предсѣдателя Со-словно-По-земельной комисіи, отъ 29 Октяб-ря 1883 года за № 60.
43	Житель селенія Балыхлы, Хоросанскаго участка, Гасанъ Теймураз-оглы—пользуется большимъ вліяніемъ не только на наше населеніе, но и на жителей турецкой территоріи; такъ какъ живетъ на границѣ; пользовался землями.	По правильнымъ документамъ 88 ³ / ₄ дес. и неodobреннымъ 18 дес.	Въ Хоросанскомъ участкѣ, Кагызманскаго округа, близъ селенія Агкилиса, 545 дес. всей земли. Значится подь № 27.	Вслѣдствіе предписанія, отъ 30-го Апрѣля 1883 года за № 1917.
44	Житель мѣстечка Ольты Гусейнъ Мамедъ-оглы—пользуется большимъ почетомъ и уваженіемъ мѣстныхъ жителей; при турецкомъ правительствѣ имѣлъ въ своемъ распоряженіи земли.	По документу, неodobренному комисіею, 133 дес.	Въ Ольтинскомъ участкѣ и округѣ, близъ селенія Бюджукли, 160 десятинъ всей земли. Значится подь № 7.	Тоже.
45	Житель селенія Карнавазъ, Таускерскаго участка, Сулейманъ Гусейнъ-оглы—почетный житель, пользовался при турецкомъ владычествѣ землями.	По документамъ, неodobреннымъ комисіею, 58 дес.	Тоже, близъ селенія Меринесъ, 121 десятъ всей земли. Значится подь № 18.	Тоже.
46	Житель мѣстечка Ольты Эминъ Халиль-оглы—состоялъ мамуромъ въ Ольтинскомъ округѣ и своими трудами по приему земель, по приведенію въ точную извѣстность количества свободной земли и обнаруженію хищническихъ захватовъ многихъ участковъ, оказалъ намъ существенныя услуги; пользовался землями, но документовъ не имѣетъ.	—	Тоже, близъ селенія Нюсюнъ 75 десятинъ всей земли. Значится подь № 28.	Тоже.
47	Житель кишляга Пагиръ, Мамедъ Тагиръ-оглы-Караджибъ-оглы—весьма влиятельный курдь, имѣлъ въ своемъ распоряженіи громадныя пространства земли.	По документамъ правильнымъ 60 десятъ. и по неodobреннымъ 305 дес.	Тоже, кишлягъ Пагиръ, 700 дес. удобной и 1072 дес. неудобной. Лѣсъ, находящійся въ участкѣ Пагиръ, оставленъ въ вѣдѣніи казны.	Тоже.

ВЪДОМОСТЪ

о количествѣ земельныхъ угодій въ Карсской
Области.

ВЪДОМОСТЬ

о количествѣ земельныхъ угодій въ Нарской Области.



16136350

1874110133

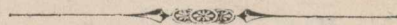
Названія округовъ и участковъ.	Количество угодій въ десятинахъ.					Итого десятины.	Изъ числа показанной земли.			Примѣчаніе.	
	Пахатной и покосной.	Пастбищной.	Подъ сѣнокосомъ.	Подъ лѣсомъ.	Неудобной.		поступило въ надѣль.				
							Удобной.	Неудобной.	Всей.		
<i>Карескій округъ:</i>											
Карескій участокъ, со включеніемъ города Карса.	60 598	51 649	—	—	19 650	131.867	102 018	17.140 ¹ / ₂	119 158 ¹ / ₂	11.784 ¹ / ₂	Въ итогѣ: „поступило въ надѣль“ и „казенно-оброчныя статьи“ не входятъ пространства, находящіяся подъ лѣсомъ, сѣнами и озерами, а также участки земли, отведенныя частнымъ войскамъ подъ штабъ-квартиры, стрѣльбища и проч.
Шурагальскій.	65.803	23 006	—	—	11 795	100 604	88 544	11 678	100 222	382	
Зарушадскій.	36 955	55 926	—	—	19.313	112 224	73 991	14 473	88 467	23 247	
Тахтинскій.	43.200	40.724	—	17.401	13 916	115 211	72 735	12.734	85.469	4 797	
Агдубинскій.	14.013	35 239	—	—	7 189	56 441	36 926	6 008	42 934	13 088	
Итого.	220.599	206.544	—	17.401	71.833	616.377	374 217	62 063¹/₂	436.250¹/₂	53.298¹/₂	
<i>Арданскій округъ:</i>											
Арданскій участокъ.	30.751	123 427	—	8 631	17 499	108.308	189 608	14 019	127.627	44 650	
Гельскій.	35 266	96 704	—	8.385	6 916	147 211	95 719	4 806	100 525	33 301	
Чадарскій.	18.138	41 236	—	—	31 543	93 917	51 028	16 911	67 939	14 198	
Посехоскій.	14 242	18 952	—	11 192	6 553	50 939	33 194	6 553	39 747	—	
Итого.	98.337	283.319	—	28.208	62.511	472.375	293 549	42.289	335.838	96 549	
<i>Кагызманскій округъ:</i>											
Кагызманскій участокъ.	42 465	53 022	788	5347	43.401	145 013	77 602	31.675	109.277	29.611	
Хоросанскій.	58 763	43.776	—	11.388	25.321	119.253	66 879	17.264	84.133	20 151	
Нахичеванскій.	51 414	51 321	—	—	28 483	129 218	100 645	26 317	127 002	2 216	
Итого.	132.647	148.119	788	16.735	95.205	393.494	245.156	75.256	320.412	51.978	
<i>Ольтинскій округъ:</i>											
Ольтинскій участокъ.	85.158	47.815	193	37.041	71.031	191.288	78 943	70 186	149.129	4 076	
Таукерскій.	16.860	22,944	606	12.390	44 666	97 466	39.697	41 601	84 301	169	
Итого.	52.018	70.759	799	49.431	115.747	288.754	118.640	114.790	233.430	4.245	
А ВСЕГО въ Области.	503.601	708.741	1.587	111.775	345.296	1.671.000	1.031.562	294.368¹/₂	1.325.930¹/₂	206.070¹/₂	

Подписалъ: Военный Губернаторъ Кареской Области,
Генеральнаго-Штаба Генералъ-Майоръ *Томичъ.*

Скрѣпилъ: Членъ Комисіи, Подполковникъ *Драгичъ.*

О В Ъ Я С Н Е Н И Я

къ проекту о распредѣленіи земель Карс-
ской Области.



КАРСЪ.

Типографіи Канц. Воен. Губернатора Карсской Области, арендуемая С. Полубатко.

1888.

ПРИМѢЧАНІЯ.

1) Первые номера соответствуют номерам поземельнаго проекта 1887 года, а вторые номера указывают ссылку на проект 1883 года.

2) Свѣдѣнія о числѣ душъ обоого пола взяты изъ посемейныхъ списковъ, составленныхъ въ 1886 году.

3) Увеличеніе населенія произошло: вслѣдствіе естественнаго прироста, въ виду того, что многіе изъ жителей были пропущены при составленіи камерально-статистическаго описанія, произведеннаго въ 1882 году; и наконецъ вслѣдствіе водворенія въ Области новыхъ переселенцевъ, прибывшихъ какъ изъ другихъ частей Имперіи, такъ и изъ Турціи.

и 4) Хотя городъ Карсъ въ административномъ отношеніи не входитъ въ составъ округовъ, но вслѣдствіе географическаго положенія его въ срединѣ Карскаго округа, дача города Карса показана въ этомъ округѣ.

Членъ Коммисіи, Подполковникъ *Дрягинъ*.



I. Карсскій округъ.

J. КАРССКІЙ УЧАСТОКЪ.

1—1. Городъ Карсъ.

Выдѣлено изъ бывшей городской дачи: 1) подъ лагерь 39-й пѣхотной дивизіи и 39-й артиллерійской бригады (№ 12) пахатной и покосной 389 десятина, пастбищной 180 десятина и неудобной 12 десятина, итого 581 десятина, и 2) для греческой церкви въ Карсѣ (№ 2) пахатной и покосной 100 десятина и неудобной 4 десятины, итого 104 десятины.

Отрѣзано: 1) къ Калокею (№ 3), для установленія безспорной границы, пахатной и покосной 80 десятина, пастбищной 50 десятина и неудобной 24 десятины, итого 154 десятины; 2) къ Ольговкѣ (№ 26) пахатной и покосной 195 десятина, пастбищной 5 десятина и неудобной 4 десятины, итого 204 десятины; 3) къ Мацрѣ (№ 52) пахатной и покосной 130 десятина, пастбищной 300 десятина и неудобной 50 десятина, итого 480 десятина; 4) къ Магараджику (№ 9) пахатной и покосной 100 десятина, пастбищной 690 десятина и неудобной 110 десятина, итого 900 десятина, и 5) къ Ново-Эстонкѣ (№ 11) пахатной и покосной 890 десятина, пастбищной 200 десятина, неудобной 86 десятина, итого 1176 десятина.

Прирѣзано: 1) отъ Благодарнаго (№ 39) пахатной и покосной 450 десятина, пастбищной 150 десятина и неудобной 32 десятины, итого 632 десятины; 2) отъ Хасъ-Чифтлика (№ 38) пахатной и покосной 220 десятина, пастбищной 141 десятина и неудобной 61 десятина, итого 422 десятины, и 3) отъ Прохладнаго (№ 51), для установленія безспорной границы, 3 десятины пахатной и покосной земли.

Постоянныхъ жителей: русскихъ православныхъ 26 душъ, молоканской секты 158 душъ, въ томъ числѣ 11 душъ, переселившихся изъ Новомихайловки (№ 24), субботниковъ 60 душъ, прыгуновъ 3 души, грековъ 322 души; армянъ армяно-григоріанскаго исповѣданія 2290 душъ, въ томъ числѣ 9 душъ, переселившихся изъ Темиргутлы (№ 25 Кагызманскаго участка) и 10 душъ, переселившихся изъ Карахача (№ 31), армянъ католическаго исповѣданія 193 души; цыганъ армяно-григоріанскаго исповѣданія 9 душъ, турокъ 841 душа, въ томъ числѣ переселившихся изъ Герхана № 34 Шурагельскаго участка) 7 душъ; курдовъ 16 душъ, туркменъ 7 душъ и персіянъ 14 душъ, итого 3939 душъ. Убыло 5 душъ субботниковъ, кои переселились въ Тамбовку (№ 18 Тахтинскаго участка).


2—1. Участокъ, выдѣленный изъ дачи города Карса (№ 1) въ пользованіе греческой церкви города Карса.

3—57. Шур. Калокей.

Для установленія безспорной границы, прирѣзано изъ дачи гор. Карса (№ 1) пахатной и покосной 80 десятина, пастбищной 50 десятина и неудобной 24 десятины, итого 154 десятины.

Жителей увеличилось на 24 души, въ томъ числѣ 5 душъ, пересе-

лившихся изъ сел. Гаджи-Вали (№ 35 Шурагельскаго участка). Турокъ 210 душъ и курдовъ 7 душъ. Надѣль уменьшенъ съ 4,9 десятины до 4,83 десятины.



4—106 Шур. Мустафа-Ага. Безъ измѣненій.

5—75. Шур. Буланыхъ.

Армянь григоріанскаго исповѣданія 153 души и курдовъ 7 душъ. Убыло 8 душъ, кои переселились въ Эриванскую губернію; прѣбыло 69 душъ, въ итогѣ населеніе увеличилось на 61 душу.

6—104 Шур. Визинкей.

Надѣль увеличенъ съ 6 десятинь до 7 десятинь, вслѣдствіе плохаго качества земли и высокаго положенія большей части дачи.

Жителей увеличилось на 134 души, въ томъ числѣ 88 душъ, переселившихся изъ Турціи.

Въ проектѣ 1883 года, жители ошибочно были названы карапанахами и курдами.

7—9. Участокъ, выдѣленный изъ бывшей дачи Борлухъ (№ 9 проекта 1883 года), предоставленъ въ пользованіе трехъ жителей гор. Карса: Лачина Юсуфъ оглы, Ахмеда Хасъ-Агаси-Заде и Ибрагима Мамедъ-оглы Арабаджи-Заде.

8—2. Текнали.

Прирѣзано отъ Борлуха (№ 9 проекта 1883 года) пахатной и покосной 100 десятинь, пастбищной 172 десятины и неудобной 31 десятина, итого 303 десятины. Прирѣзка эта сдѣлана для надѣленія землею 36 душъ, которыя были пропущены при составленіи камеральнаго описанія.

9—3. Магараджикъ.

Прирѣзано: 1) отъ Борлуха (№ 9 проекта 1883 г.) пахатной и покосной 291 десятина, пастбищной 415 десятинь и неудобной 58 десятинь, итого 764 десятины, и 2) отъ города Карса (№ 1) пахатной и покосной 100 десятинь, пастбищной 690 десятинь и неудобной 110 десятинь, итого 900 десятинь, — для удовлетворенія надѣломъ переселенцевъ, прибывшихъ послѣ составленія камеральнаго описанія. Отрѣзано къ Ново-Эстонкѣ (№ 11) пахатной и покосной 400 десятинь, пастбищной 40 десятинь и неудобной 10 десятинь, итого 450 десятинь. Жителей увеличилось на 272 души. Надѣль уменьшенъ съ 5 десятинь до 4,86 десятины.

10—4. Азатъ.

Отрѣзано къ Ново-Эстонкѣ (№ 11) пахатной и покосной 10 десятинь. Число жителей прибавилось на 58 душъ.

Надѣль, по количеству земли, уменьшенъ съ 3,63 десятины до 3,07 десятины.


11— Новос-Эстонка.

Дача эта составила изъ отрѣзковъ: 1) отъ Александровки (№ 13) пахатной и покосной 238 десятинь; 2) отъ Азата (№ 10) пахатной и покосной 10 десятинь; 3) отъ Магараджика № 9) пахатной и покосной 400 десятинь, пастбищной 40 десятинь и неудобной 10 десятинь, итого 450 десятинь, и 4) отъ города Карса (№ 1) пахатной и покосной 890 десятинь, пастбищной 200 десятинь и неудобной 86 десятинь, итого 1176 десятинь. Здѣсь поселены Эстонцы, прибывшіе изъ Эстляндской и Лифляндской губерній. Лютеранъ 249 душъ и православныхъ 31 душа.

12—1. Лагерь 39-й пѣхотной дивизіи и 39-й артиллерійской бригады.

Подъ лагерь выдѣлено изъ дачи гор. Карса (№ 1) пахатной и по-

косной 389 десятинъ, пастбищной 180 десятинъ и неудобной 12 десятинъ, итого 581 десятина.



13—20 Александровка.

Присоединенъ участокъ Малая-Тикма (№ 21 проекта 1883 года).

Отрѣзано: 1) къ Каныею (№ 15) пахатной и покосной 200 десятинъ, пастбищной 206 десятинъ и неудобной 6 десятинъ, итого 412 десятинъ; 2) къ Агдашу (№ 14) пахатной и покосной 50 десятинъ, пастбищной 50 десятинъ и неудобной 14 десятинъ, итого 114 десятинъ; 3) къ Ольговкѣ (№ 26 пахатной и покосной 95 десятинъ и неудобной 1 десятина, итого 96 десятинъ, и 4) къ Ново-Эстонкѣ № 11) пахатной и покосной 238 десятинъ. Жителей прибавилось на 90 душъ.

14—6. Агдашъ.

Жители оставлены на мѣстѣ.

Прирѣзано для увеличенія надѣла: 1) отъ сел. Александровки (№ 13) пахатной и покосной 50 десятинъ, пастбищной 50 десятинъ и неудобной 14 десятинъ, итого 114 десятинъ, и 2) отъ сел. Ардостъ (№ 23) пахатной и покосной 200 десятинъ, пастбищной 83 десятины и неудобной 7 десятинъ, итого 290 десятинъ.

Жителей прибавилось 8 душъ. Надѣлъ, по количеству земли, опредѣленъ въ 5,14 десятины.

15—5. Каныей.

Прирѣзано отъ сел. Александровки (№ 13) пахатной и покосной 200 десятинъ, пастбищной 206 дес. и неудобной 6 дес., итого 412 десятинъ.

Жителей прибавилось 73 души. Изъ числа 560 душъ—556 душъ армянь и 4 души турокъ.

Надѣлъ, по количеству земли, уменьшенъ съ 5,2 десятины до 4,52 десятины.

16—7. Каракала.

Присоединена дача Ортулю (№ 8 проекта 1883 г.) и прирѣзано: 1) отъ сел. Хаджи-Халиль (№ 17) пахатной и покосной 600 десятинъ, пастбищной 250 десятинъ и неудобной 30 десятинъ, итого 880 десятинъ, и 2) отъ Борлуха (№ 9 проекта 1833 года) пахатной и покосной 210 десятинъ, пастбищной 500 десятинъ и неудобной 48 десятинъ, итого 758 десятинъ.

Жителей прибавилось 185 душъ.

17—10 Хаджи-Халиль.

Отрѣзано, согласно проекта, къ Каракалѣ (№ 16) пахатной и покосной 600 десятинъ, пастбищной 250 десятинъ и неудобной 30 десятинъ, итого 880 десятинъ.

Жителей убыло: 22 души курдовъ, кои поселились въ Чатокеѣ (№ 18). Прибыло 14 душъ; въ итогѣ населеніе уменьшилось на 8 душъ. Надѣлъ, по малоудобию земли, увеличенъ съ 6 десятинъ до 6,5 десятинъ.

18—11 и 12. Тах. Курудара и Агадава.

Дачи соединены, такъ какъ часть лучшихъ земель Агадавы отошла къ Караклисѣ.

По повѣркѣ земли въ Курудара оказалось болѣе на 909 десятинъ, изъ коихъ пахатной и покосной 200 десятинъ, пастбищной 400 десятинъ и неудобной 309 десятинъ.

Прирѣзано, для установленія безспорной границы, отъ Чермали (№ 22) пахатной и покосной 40 десятинъ, пастбищной 25 десятинъ и неу-



добной 5 десятинь, итого 70 десятинь.

Отрѣзано, согласно проекта, къ Каракилисѣ (№ 19) пахатной и покосной 144 десятины, пастбищной 400 десятинь и неудобной 9 десятинь, итого 553 десятины.

Курдская группа подъ названіемъ Курудара, состоитъ изъ 4-хъ поселковъ: 1) Ключукъ-Юсуфъ, 2) Чатокей, 3) Алокей и 4) Гаджи-Мго-кей; въ первомъ—76 душъ, во второмъ—126 душъ, въ томъ числѣ 22 души изъ Хаджи-Халиля (№ 17), въ третьемъ—72 души и въ четвертомъ—76 душъ, въ томъ числѣ 9 душъ изъ Каракилисы [№ 19]. Въ Агадавъ 212 душъ, въ томъ числѣ переселившихся изъ Агджакалы [№ 55 Тахтинскаго участка]—10 душъ. Во всѣхъ означенныхъ селеніяхъ жителей увеличилось на 166 душъ.

Надѣль, въ виду плохаго качества земли, увеличенъ съ 10 десятинь до 11,27 десятины. По недостатку въ дачѣ воды предоставляется: для Агадавы лѣтній водою въ озерѣ Дурнагелѣ [№ 32 Кагызманскаго участка], а зимній—въ дачѣ Чермяли [№ 22] въ родникѣ Гопикъ; для Чатокея, зимній водою въ дачѣ Чермяли, въ рѣчкѣ Чермяли-су, а лѣтній, вмѣстѣ съ Алокеемъ, въ дачѣ Туркменашень [№ 13—5 Нахичеванскаго участка] въ рѣчкѣ Кизилкылиса, гдѣ для удобнаго пользованія водою имъ предоставляется на лѣтнее лишь время 15 десятинь земли.

19—14 Каракилиса.

Прирѣзано, согласно проекта: 1) отъ Сипкора [№ 14 Тахтинскаго участка] пахатной и покосной 336 десятинь, 2) отъ Агадавы [№ 18] пахатной и покосной 144 десятины, пастбищной 400 десятинь и неудобной 9 десятинь, итого 553 десятины, и 3) отъ Берна [№ 20] пахатной и покосной 252 десятины.

Жителей увеличилось на 39 душъ. Надѣль, по количеству земли, уменьшенъ съ 4 десятинь до 3,7 десятинь.

Бывшія здѣсь 9 душъ курдовъ переселились въ Гаджи-Мго-кей [№ 18].

20—16 Берна.

Прирѣзано отъ Чермяли [№ 22] пахатной и покосной 400 десятинь, пастбищной 212 десятинь и неудобной 13 десятинь, итого 625 десятинь. Отрѣзано: 1) къ Каракилисѣ [№ 19] пахатной и покосной 252 десятины, 2) къ Игдырю [№ 9 Тахтинскаго участка] пахатной и покосной 50 десятинь и пастбищной 220 десятинь, итого 270 десятинь.

Жителей увеличилось на 92 души, почему надѣль уменьшенъ съ 5,05 десятины до 4,37 десятины.

21—17 Иланлы.

Жителей увеличилось на 7 душъ, вслѣдствіе чего надѣль уменьшенъ съ 5 десятинь до 4,48 десятины.

22—13 Чермяли.

Отрѣзано: 1) къ Берна [№ 20], для пополненія недостатка въ дачѣ и для передачи земли къ Каракилисѣ, пахатной и покосной 400 десятинь, пастбищной 212 десятинь и неудобной 13 десятинь, итого 625 десятинь; 2) къ Ардосту (№ 23), для передачи Агдашу, пахатной и покосной 200 десятинь, пастбищной 100 десятинь и неудобной 30 десятинь, итого 330 десятинь и къ Курударѣ [№ 18], для удобства границъ, пахатной и покосной 40 десятинь, пастбищной 25 десятинь и неудобной 5 десятинь, итого 70 десятинь.

Жителей увеличилось на 75 душъ. Надѣль, по количеству земли, уменьшенъ съ 6 десятинь до 5,88 десятины.



23—18 Ардость.

Прирѣзано отъ Чермяли [№ 22] пахатной и покосной 200 десятинъ, пастъбищной 100 десятинъ и неудобной 30 десятинъ, итого 330 десятинъ. Отрѣзано къ Агдашу (№ 14) пахатной и покосной 200 десятинъ, пастъбищной 83 десятины и неудобной 7 десятинъ, итого 290 десятинъ. Жителей увеличилось на 130 душъ.

Надѣль, по количеству земли, уменьшенъ съ 5 десятинъ до 4,23 десятины.

24—19 Ново-Михайловка.

Отрѣзано: 1] согласно проекта, къ Бегли-Ахмеду [№ 5 Тахтинскаго участка] пахатной и покосной 899 десятинъ, пастъбищной 74 десятины и неудобной 5 десятинъ, итого 978 десятинъ, и 2] къ Исламзору—Максуджикъ [№ 30], для увеличенія надѣла, пахатной и покосной 125 десятинъ и пастъбищной 228 десятинъ, итого 353 десятины.

Убыло 11 душъ, которыя переселились въ Карсъ [№ 1], прибыло 54 души; въ итогѣ населеніе увеличилось на 43 души.

Надѣль, въ виду хорошаго качества земли, уменьшенъ съ 4 десятинъ до 3,63 десятины.

25—22 Владикарсь.

Отрѣзано: 1] къ Гарамъ-Вартану (№ 36) пахатной и покосной 72 десятины, пастъбищной 40 десятинъ и неудобной 6 десятинъ, итого 118 десятинъ, и 2] къ Гюдали [№ 32] пахатной и покосной 176 десятинъ, пастъбищной 208 десятинъ и неудобной 2 десятины, итого 386 десятинъ. Жителей уменьшилось на 55 душъ, кои вернулись на старое мѣсто жительства.

26— Ольговка.

Дача составилась изъ отрѣзковъ отъ: 1] гор. Карса [№ 1) пахатной и покосной 195 десятинъ десятинъ, пастъбищной 5 десятинъ и неудобной 4 десятины, итого 204 десятины; 2] отъ Александровки [№ 13) пахатной и покосной 95 десятинъ и неудобной 1 десятина, итого 96 десятинъ; 3] отъ Гарамъ-Вартана [№ 36] пастъбищной 63 десятины и неудобной 7 десятинъ, итого 70 десятинъ, и 4] отъ Хасъ-Чафтлика [№ 38] пахатной и покосной 447 десятинъ, пастъбищной 27 десятинъ и неудобной 40 десятинъ, итого 514 десятинъ. Здѣсь водворены русскіе православные, прибывшіе изъ внутреннихъ губерній Имперіи.

27—22 Возгала, известковыя залежи.

Участокъ выдѣленъ изъ дачи сел. Гюдали [№ 32].

28—26 Хапанлы.

Армянь: григоріанскаго исповѣданія 198 душъ и католическаго исповѣданія 2 души. Жителей прибавилось 22 души. Надѣль, по количеству земли, уменьшенъ съ 5 десятинъ до 4,45 десятины.

29—23 Хинзрикъ.

Число жителей уменьшилось на 10 душъ. Надѣль, по количеству земли, уменьшенъ съ 4 десятинъ до 2,33 десятины.

30—24 и 25. Исламзоръ и Максуджикъ, соединены въ одну дачу.

Отрѣзано, согласно проекта, къ Бегли-Ахмеду (№ 5 Тахтинскаго участка), пахатной и покосной 204 десятины и пастъбищной 85 десятинъ, итого 289 десятинъ. Прирѣзано, для увеличенія надѣла, отъ Ново-Михайловки (№ 24) пахатной и покосной 125 десятинъ и пастъбищной 228 десятинъ, итого 353 десятины.

Въ Исламзорѣ 302 души и въ Максуджикѣ 218 душъ. Жителей уве-

личилось въ обоихъ селеніяхъ на 114 душъ. Надѣль, по количеству земли, уменьшенъ съ 4 десятины до 2,79 десятины.



31—34 Карахачъ.

Прирѣзано, для увеличенія надѣла, отъ Гюдали (№ 32) пахатной и покосной 100 десятины, пастъбищной 130 десятины и неудобной 6 десятины, итого 236 десятины. Жителей уменьшилось на 27 душъ, изъ нихъ 10 душъ переселились въ Карсъ (№ 1), а 17 душъ ошибочно были записаны вдвойнѣ.

Надѣль, въ виду плохого качества земли, увеличенъ съ 4,32 десятины до 5,93 десятины.

32—27 Гюдали.

Отрѣзано: къ Карахачу (№ 31), для увеличенія тамъ надѣла, пахатной и покосной 100 десятины, пастъбищной 130 десятины и неудобной 6 десятины, итого 236 десятины, а взаменъ прирѣзано: 1 отъ Гярмяли (№ 34) пахатной и покосной 108 десятины, пастъбищной 140 десятины и неудобной 7 десятины, итого 255 десятины, и 2) отъ Владикарса (№ 25) пахотной и покосной 176 десятины, пастъбищной 208 десятины и неудобной 2 десятины, итого 386 десятины.

Жителей убыло 2 души, которыя переселились въ Согютли-Абадъ № 33), прибыло 71 душа. Въ итогѣ населеніе увеличилось на 69 душъ.

Надѣль, по количеству земли, уменьшенъ съ 5,3 десятины, до 5,07 десятины.

Изъ этой дачи выдѣленъ участокъ Возгала (№ 27), въ размѣрѣ $\frac{1}{2}$ десятины неудобной земли, заключающей въ себѣ известковыя залежи.

33—36 Согютли-Абадъ.

Жителей прибавилось 23 души, въ томъ числѣ 2 души, переселившихся изъ Гюдали (№ 32).

Надѣль, по количеству земли, уменьшенъ съ 4,7 десятины до 3,81 десятины.

34—35 Гярмяли.

Отрѣзано: къ Гюдали (№ 32) пахатной и покосной 108 десятины, пастъбищной 140 десятины и неудобной 7 десятины, итого 255 десятины.

Жителей прибавилось 38 душъ, въ томъ числѣ переселившихся изъ Гамзакаряка (№ 26 Шурагельскаго участка) 6 душъ и изъ Куюджука (№ 15 Шурагельскаго участка) 5 душъ.

Надѣль, въ виду хорошаго качества земли, уменьшенъ съ 4,6 десятины до 3,23 десятины.

35—37 Чигирганъ.

Прирѣзано, согласно проекта, отъ Гарамъ-Вартана (№ 36) пахатной и покосной 80 десятины, пастъбищной 140 десятины и неудобной 68 десятины, итого 288 десятины.

Жителей прибавилось 40 душъ. Надѣль, по количеству земли, уменьшенъ съ 4,83 десятины до 3,95 десятины.

36—28 Гарамъ-Вартанъ.

Для надѣленія землею прибывшихъ жителей прирѣзано: 1) отъ Хасъ-Чифтлика (№ 38) пахатной и покосной 352 десятины, пастъбищной 150 десятины и неудобной 10 десятины, итого 512 десятины, и 2) отъ Владикарса (№ 25) пахатной и покосной 72 десятины, пастъбищной 40 десятины и неудобной 6 десятины, итого 118 десятины.

Отрѣзано: 1) согласно проекта, къ Чигиргану (№ 35) пахатной и по-

коспой 80 десятинъ, пастъбищной 140 десятинъ и неудобной 68 десятинъ, итого 288 десятинъ, и 2) къ Ольговкѣ (№ 26) пастъбищной 63 десятины и неудобной 7 десятинъ, итого 70 десятинъ.

Жителей прибавилось 372 души, прибывшихъ изъ Турціи, почему и надѣль уменьшенъ съ 4 десятинъ до 2,6 десятины.

37—29 Самавать.

Жителей увеличилось на 77 душъ. Надѣль, по количеству земли, уменьшенъ съ 6,4 десятины до 4,87 десятины.

38—30 Хасъ-Чифтликъ.

Въ этой дачѣ, по повѣркѣ, оказалось земли болѣе: пахатной и покосной на 70 десятинъ и пастъбищной на 30 десятинъ, а неудобной на 100 десятинъ менѣе.

Отрѣзано: 1) къ Гарамъ-Вартану (№ 36) пахатной и покосной 352 десятины, пастъбищной 150 десятинъ и неудобной 10 десятинъ, итого 512 десятинъ; 2) къ Ольговкѣ (№ 26) пахатной и покосной 447 десятинъ, пастъбищной 27 десятинъ и неудобной 40 десятинъ, итого 514 десятинъ, и 3) къ гор. Карсу (№ 1) пахатной и покосной 220 десятинъ, пастъбищной 141 десятина и неудобной 61 десятина, итого 422 десятины.

Жителей уменьшилось на 64 души, кои не прибыли изъ Турціи.

Армянъ: григоріанскаго исповѣданія 89 душъ и католическаго исповѣданія 40 душъ. Надѣль, въ виду плохаго качества земли, увеличенъ съ 4 десятинъ до 5 десятинъ.

39—31 Благодарное (бывшее сел. Чахлахъ).

Отрѣзано къ гор. Карсу (№ 1) пахатной и покосной 450 десятинъ, пастъбищной 150 десятинъ и неудобной 32 десятины, итого 632 десятины. Жителей увеличилось на 181 душу.

Надѣль, по количеству земли, уменьшенъ, съ 6 десятинъ до 4,47 десятины.

40—9. Заруш. Чамурлы.

Присоединены дачи Гюнгермазъ и Мэзидъ (№№ 8 и 57 проекта 1883 года). Отрѣзано къ Орта-Килиса, для увеличенія надѣла [№ 49), пахатной и покосной 181 десятина.

Къ оставшимся въ Чамурлы жителямъ, въ числѣ 13 душъ, переселились: изъ Агкома [№ 42] 10 душъ, изъ Хозыкента (№ 15 Агбабинскаго участка) 70 душъ, изъ Карабулага [№ 18 Агбабинскаго участка) 43 души и кромѣ того здѣсь водворены коренные жители Хозыкента и Карабулага (№№ 15 и 18 Агбабинскаго участка), не внесенные въ 1882 году въ камеральное описаніе, въ числѣ 23 душъ и 8 душъ нигдѣ незаписанныхъ. Карапаховъ-суннитовъ 146 душъ и курдовъ 21 душа. Надѣль опредѣленъ въ 7 десятинъ.

41—56 Заруш. Бердыкъ.

По повѣркѣ оказалось, что изъ числа значащейся по проекту 1883 года неудобной земли, 279 десятинъ должны быть отнесены къ пастъбищной.

Отрѣзано, согласно проекта: къ Кизилъ-Чахчаху (№ 47) пастъбищной 321 десятина и неудобной 27 десятинъ, итого 348 десятинъ. Затѣмъ выдѣлено въ свободный казенный участокъ [№ 43) пахатной и покосной 300 десятинъ, пастъбищной 2863 десятины и неудобной 719 десятинъ, итого 3882 десятины. Жителей увеличилось на 12 душъ. Турокъ 140 душъ и курдовъ 82 души. Надѣль, по сравненію съ окрестными дачами, увеличенъ съ 5 десятинъ до 5,3 десятины.

42—58 Заруш. Агкомъ.

Жители этого селенія, по распоряженію Князя-Главнначальствующаго гражданскою частью на Кавказѣ, расселены: въ Кизиль-Чахчахъ [№ 47] 18 душъ, въ Чамурлы (№ 40) 10 душъ, въ Хозыкентъ [№ 15 Агбабинскаго участка) 4 души, въ Карабулагъ (№ 18 Агбабинскаго участка) 10 душъ, въ Гаджи-Пири [№ 72 Шурагельскаго участка) 15 душъ, въ Кочкей (№ 16 Зарушадскаго участка) 7 душъ, въ Соскердъ (№ 18 Зарушадскаго участка) 6 душъ и 99 душъ оказались жителями Тифлисскаго губерніи, куда и высланы.

43—56 Бердыкъ, свободный казенный участокъ.

Выдѣленъ изъ бывшей дачи Бердыкъ [№ 41].

44—55 Заруш. Гельбаши, свободный казенный участокъ.

Выдѣленъ изъ бывшей общей дачи Гельбаши (№ 45).

45—55 Заруш. Гельбаши, селеніе.

За надѣленіемъ жителей землею, выдѣлено въ свободный казенный участокъ [№ 44] пахатной и покосной 200 десятинъ, пастбищной 1715 десятинъ и неудобной 137 десятинъ, итого 2052 десятины. Жителей уменьшилось на 7 душъ.

46—193. Зарушад. Озеро Айгыргель.

47—11 Зарушад. Кизиль-Чахчахъ.

Прирѣзано, согласно проекта, отъ Бердыка (№ 41) пастбищной 321 десятина и неудобной 27 десятинъ, итого 348 десятинъ. Жителей увеличилось на 23 души, въ томъ числѣ 18 душъ, переселившихся изъ Агкома [№ 42]. Курдовъ 122 души и карапаховъ 18 душъ.

48—11 Зарушад. Карапунгаръ.

Прирѣзано, для увеличенія надѣла, отъ бывшей дачи Алмалы (№ 16 проекта 1883 года) пахатной и покосной 204 десятины. Жителей уменьшилось на 7 душъ.

Надѣлъ, въ виду плохаго качества земли, увеличенъ съ 4 десятинъ до 5,24 десятины.

49—7. Зарушад. Орта-Килиса.

Прирѣзано отъ Чамурлы [№ 40), для увеличенія надѣла, пахатной и покосной 181 десятина. Жителей увеличилось на 57 душъ. Надѣлъ, по количеству земли, уменьшенъ съ 4,21 десятины до 3,85 десятины.

50—32 Айналы.

Дача эта выдѣлена изъ бывшей общей дачи Айналы—Меликкей. Жителей увеличилось на 16 душъ. Надѣлъ, по количеству земли, уменьшенъ съ 7,5 десятины до 6,24 десятины.

51—32 Прохлалное (бывшее селеніе Меликкей).

Дача выдѣлена изъ бывшей общей дачи Айналы—Меликкей. Отрѣзано къ городу Карсу [№ 1] 3 десятины пахатной и покосной земли, для установленія безспорной границы.


Русскихъ православныхъ 5 душъ, молоканъ 365 душъ, субботниковъ 1 душа и татаръ 1 душа.

Надѣлъ, по количеству земли, уменьшенъ съ 7,3 десятины до 5,69 десятины.

52—6. Зарушад. Мапра.

Прирѣзано отъ дачи города Карса (№ 1) пахатной и покосной 130 десятинъ, пастбищной 300 десятинъ и неудобной 50 десятинъ, итого 480 десятинъ.

Отрѣзано къ Малому Заиму [№ 53] пахатной и покосной 400 десяти-
тинъ, пастбищной 75 десятиинъ и неудобной 45 десятиинъ, итого 520 де-
сятинъ.



Жителей прибавилось 107 душъ, почему надѣлъ уменьшенъ съ 4,75
десятины до 4,42 десятины.

53—5. Зарушад. Малый Заимъ.

Прирѣзано: отъ Мацры (№ 52) пахатной и покосной 400 десятиинъ,
пастбищной 75 десятиинъ и неудобной 45 десятиинъ, итого 520 десятиинъ.

Жителей прибавилось 61 душа, почему надѣлъ уменьшенъ съ 4,45
десятины до 3,37 десятины.

54—58 Шур. Халифъ-оглы, курдекій.

Дача выдѣлена изъ бывшей дачи Халифъ-оглу (№ 58 проекта 1883
года по бывшему Шурагельскому округу).

Въ числѣ неудобной земли 62 десятины заняты озеромъ Харгель-гель.

Курды предполагали выселиться въ Турцію, почему и не были запи-
саны въ камеральное описаніе; они живутъ въ одномъ поселкѣ съ грека-
ми, но дача для нихъ выдѣлена отдѣльная. Надѣлъ опредѣленъ въ 9,5
десятины.

55—58 Шураг. Халифъ-оглы, греческій.

Дача выдѣлена изъ бывшей дачи Халифъ-оглы (№ 58 проекта 1883
года по бывшему Шурагельскому округу). Жители переселились изъ Алек-
сандропольскаго уѣзда. Надѣлъ опредѣленъ въ 7,7 десятины.

56—58 Шураг. Халифъ-оглы.

Свободный казенный участокъ выдѣленъ изъ бывшей дачи Халифъ-
оглы (№ 58 проекта 1883 года по бывшему Шурагельскому округу).



2. ШУРАГЕЛЬСКІЙ УЧАСТОКЪ.

1—1. Аргина.

Селеніе находится на лѣвомъ берегу Карсъ-чая, на землѣ дачи селенія Кириловки, а всѣ земельныя угодья на правомъ берегу, куда будетъ перенесено и самое селеніе. Временно-же, до перенесенія селенія на правый берегъ, жителямъ Аргина предоставлено право пользованія 30 десятинами изъ дачи селенія Кириловки (№ 2).

Отрѣзано къ Пирвали [№ 7] пахатной и покосной 60 десятины.

Турокъ 141 душа и курдовъ 8 душъ. Жителей прибавилось 17 душъ. Надѣлъ, по количеству земли, уменьшенъ съ 4 десятины до 3,71 десятины.

2—2. Кириловка.

Прирѣзано: 1) изъ участка, означеннаго въ проектѣ 1883 года подъ № 17, пастбищной 100 десятины; 2) отъ Чарбаша (№ 185 проекта 1883 года) пахатной и покосной 60 десятины и неудобной 2 десят., итого 62 десятины, и 3) отъ Тихниса-Мусульманскаго № 3) пахатной и покосной 230 десят., пастбищной 60 десят. и неудобной 20 десят., итого 310 десятины. 27 десят. пахатной и покосной земли и 9-ть десят. пастбищной перечислены въ неудобную, какъ отошедшія подъ Карсо-Александропольское шоссе.

30 десятины изъ этой дачи предоставлены въ пользованіе жителей селенія Аргина (№ 1) временно, впредь до перенесенія селенія Аргина на правый берегъ рѣки Карсъ-чая.

Изъ этой дачи выдѣлено въ пользованіе Александропольскихъ жителей братьевъ Чимишкянцъ $2\frac{1}{2}$ десят. пахатной и покосной земли, на каковую землю они имѣютъ право по документамъ турецкаго правительства.

Русскихъ: духоборской секты—468 душъ и православныхъ 8 душъ. Жителей прибавилось на 39 душъ. Надѣлъ, по количеству земли, уменьшенъ съ 2,5 десятины до 2,45 десятины.

3—93. Тихнисъ-Мусульманскій.

Отрѣзано, согласно проекта: 1) къ Кириловкѣ [№ 2] пахатной и покосной 230 десят., пастбищной 60 десят. и неудобной 20 дес., итого 310 десятины, и 2) къ Армянскому-Тихнису (№ 4) пахатной и покосной 200 десятины, пастбищной 59 десятины и неудобной 12 десят., итого 271 десятины. 9 десят. пахатной и покосной земли перечислены въ неудобную, какъ отошедшія подъ Карсо-Александропольское шоссе.

Изъ этой дачи выдѣлено въ пользованіе Александропольскихъ жителей братьевъ Чимишкянцъ 5 десят. пахатной и покосной земли, на каковую землю они имѣютъ право по документамъ турецкаго правительства.

Жителей увеличилось на 31 душу.

Надѣлъ, по количеству земли, уменьшенъ съ 2 десят. до 1,72 десятины.

4—92. Тихнисъ-Армянскій.

Прирѣзано, согласно проекта, отъ Мусульманскаго-Тихниса (№ 3) пахатной и покосной 200 десят., пастбищной 59 десят. и неудобной 12

десят., итого 271 десятина.

20 десятинъ пахатной и покосной земли перечислены въ неудобную, какъ отошедшія подъ Карсо-Александропольское шоссе. Изъ этой дачи выдѣлено въ пользованіе Александропольскихъ жителей братьевъ Чимшикянцъ $1\frac{2}{3}$ десятины пахатной и покосной земли, на каковую землю они имѣютъ право по документамъ турецкаго правительства.

Жителей прибыло 75 душъ. Убыло 9 душъ, переселившіяся въ Гаджи-Вали [№ 35]. Въ итогѣ населеніе увеличилось на 66 душъ.

Надѣль, по количеству земли, уменьшенъ съ 2 десятинъ до 1,72 десятины.

5—87. Аралыхъ.

Присоединенъ, согласно проекта, свободный участокъ, означенный въ проектѣ 1883 года подъ № 88. 2 десятины пахатной и покосной земли перечислены въ неудобную, какъ отошедшія подъ Карсо-Александропольское шоссе.

Жителей прибавилось 45 душъ, въ томъ числѣ переселившіяся сюда изъ Каранамаза (№ 6 Агбабинскаго участка) 5 душъ; вслѣдствіе чего надѣль уменьшенъ съ 2,08 десят. до 1,76 десятины.

6—86. Башъ-Шурагель.

Согласно проекта отведено въ дополнительный надѣль изъ черезполоснаго участка Мшко (№ 107 проекта 1883 года) пахатной и покосной 550 десятинъ, пастбищной 250 десятинъ и неудобной 50 десятинъ, итого 850³десятинъ.

Жителей прибавилось 159 душъ, вслѣдствіе чего надѣль уменьшенъ съ 2,4 десятины до 2,04 десятины.

7—94. Пирвали.

Прирѣзано, для установленія безспорной границы: 1] отъ Аргина [№ 1 пахатной и покосной 60 десятинъ, и 2] согласно проекта, отъ Чарбаша [№ 185 проекта 1883 года) пахатной и покосной 185 десятинъ, пастбищной 260 десятинъ и неудобной 108 десятинъ, итого 553 десятины. Жителей прибавилось 68 душъ; надѣль, по количеству земли, уменьшенъ съ 2,5 до 2,23 десятины.

8—81. Агузюмъ-Армянскій.

Для увеличенія надѣла и согласно проекта присоединенъ чрезполосный участокъ въ 86 десятинъ, каковой образовался изъ отрѣзка отъ участка, означеннаго въ проектѣ 1883 года подъ № 78, въ количествѣ пахатной и покосной 60 десятинъ, и присоединенія участка, означеннаго въ томъ-же проектѣ подъ № 83, въ количествѣ 26 десятинъ; въ послѣднемъ, по повѣркѣ, оказалось на 6 десятинъ неудобной земли болѣе показаннаго въ проектѣ 1883 года. Жителей убыло 56 душъ, которыя переселились въ сел. Герхана [№ 34]; прибыло 8 душъ. Въ итогѣ населеніе уменьшилось на 48 душъ. Надѣль, по количеству земли, уменьшенъ съ 2,5 десятинъ до 1,76 десятины.


9—80. Агузюмъ-Мусульманскій.

Прирѣзано отъ свободнаго казеннаго участка, означеннаго въ проектѣ 1883 года подъ № 78, пахатной и покосной 75 десятинъ. Жителей прибавилось 61 душа. Надѣль, по количеству земли, уменьшенъ съ 2,8 десят. до 2,34 десятины.

10—76 Астахана.

Отсюда, согласно проекта, выселились въ сел. Карагашъ (№ 38) 186 душъ и въ Иланлы (№ 11) 11 душъ. Прибыло 40 душъ. Въ итогѣ жи-

телей уменьшилось на 157 душъ. Надѣль уменьшенъ съ 2 дес. до 1,87 десятины.



11—77 Иланлы.

Прирѣзано, согласно проекта, отъ свободнаго казеннаго участка, означеннаго въ проектѣ 1883 года подъ № 78, пахатной и покосной 50 десятинъ. Жителей прибавилось 37 душъ, въ томъ числѣ 11 душъ, переселившихся сюда изъ Астаханы (№ 10).

Надѣль, по количеству земли, уменьшенъ съ 2,5 десят. до 2,28 десятины.

12—84 Аджамъ-Мавракъ.

Прирѣзано, согласно проекта: 1) Тазакента [№ 13) пахатной и покосной 150 десятинъ, пастбищной 46 десятинъ и неудобной 40 десятинъ, итого 236 десятинъ, и 2) отъ Кармиванка (№ 25) пахатной и покосной 114 десятинъ и неудобной 7 десятинъ, итого 121 десятина. Отсюда переселились: 74 души карапаховъ, согласно проекта, въ сел. Карагашъ (№ 38) и 4 души армянъ въ Александропольскій уѣздъ Эриванской губерніи. Прибыло 22 души.

Въ итогѣ населеніе уменьшилось на 56 душъ.

13—79 Тазакентъ.

Отрѣзано, согласно проекта, къ Аджамъ-Мавраку [№ 12) пахатной и покосной 150 десятинъ, пастбищной 46 десятинъ и неудобной 40 десятинъ, итого 236 десятинъ.

Жителей прибавилось 18 душъ. Надѣль, по количеству земли, уменьшенъ съ 4 десятинъ до 3,52 десятины.

14—73 Кинакъ.

Присоединенъ участокъ, означенный въ проектѣ 1883 года, подъ № 82, въ которомъ, по повѣркѣ, оказалось всей земли не 243 десят., какъ показано въ проектѣ, а 200 десят. Жителей убыло 13 душъ, кои выселились въ Карагашъ [№ 38] и 7 душъ въ Эчмиадзинскій уѣздъ, Эриванской губерніи. Прибыло 40 душъ. Въ итогѣ населеніе увеличилось на 20 душъ. Надѣль, влѣдствіе хорошаго качества земли, уменьшенъ съ 3,19 десятины до 2,3 десятины.

15—72 Куюджукъ.

Армянъ 210 душъ и курдовъ 4 души.

Отсюда переселилось 5 душъ въ Гяряли (№ 34) Карскаго участка. Прибыло 36 душъ. Въ итогѣ населеніе увеличилось на 31 душу, влѣдствіе чего надѣль уменьшенъ съ 3,19 десятины до 2,72 десятины.

16—71 Дайляръ.

Предоставленъ въ пользованіе Кошаванкскаго армянскаго монастыря.

17—70 Кошаванкъ.

Жителей прибавилось на 32 души. Надѣль, по количеству земли, уменьшенъ съ 5,5 десятины до 4,8 десятины.

18—69 Аразъ-оглы.

Выдѣлено жителю гор. Карса Артену Мхчянцу [№ 19] пахатной и покосной 100 десят. и неудобной 26 десятины, итого 126 десятины. Жителей убыло 4 души карапаховъ, кои переселились въ Карагашъ (№ 38), а 14 душъ въ сел. Дашнигъ (№ 16 Нахичеванскаго участка). Прибыло 41 душа. Въ итогѣ населеніе увеличилось на 23 души.

19—69 Участокъ, выдѣленный изъ дачи Аразъ-оглы (№ 18), предоставленъ въ пользованіе жителя гор. Карса Артена Мхчянца.



20—68 Ани.

Отрѣзано отъ свободнаго казеннаго участка, означеннаго по проекту 1883 года подъ № 74, пахатной и покосной 88 десят., пастъбищной 110 десят. и неудобной 44 десят., итого 242 десятины.

Отрѣзано въ Козлуджѣ (№ 10—5 Нахичеванскаго участка) пахатной и покосной 39 десятины, пастъбищной 110 десятины и неудобной 3 десятины, итого 152 десятины. Выдѣленъ участокъ „Кизиль-Магара“ (№ 77), заключающій въ себѣ пахатной и покосной земли 42 десятины, пастъбищной 58 десятины и неудобной 37 десятины, итого 137 десятины, который предоставленъ въ пользованіе жителя сел. Узунъ-Килиса Малхаса Ароева.

Жителей убыло 39 душъ, которыя переселились въ Караганъ (№ 38) и 13 душъ въ Эчмиадзинскій уѣздъ Эриванской губерніи.

Прибыло 55 душъ, въ томъ числѣ 5 душъ, переселившіяся изъ Герхана (№ 34). Въ итогѣ населеніе увеличилось на 3 души. Турокъ 157 душъ и карапаховъ-шіптовъ 35 душъ.

21—74 Участокъ, выдѣленный изъ свободнаго казеннаго участка, означеннаго въ проектѣ 1883 года подъ № 74, предоставленъ въ пользованіе жителя селенія Байрамъ-комъ Гамэ Гасанъ-оглы.

22—74 Участокъ, выдѣленный изъ свободнаго казеннаго участка, означеннаго въ проектѣ 1883 года подъ № 74, предоставленъ въ пользованіе армянскаго монастыря въ Ани. По провѣркѣ участка № 74 проекта 1883 года, бывшаго Шурагельскаго округа, оказалось, что въ немъ всей земли не 1263 десятины, а 1240 десятины, т. е. на 23 десятины меньше; при чемъ земля по количеству своему была распределена неправильно. При болѣе внимательномъ осмотрѣ этого участка, въ немъ оказалось: пахатной и покосной на 229 десятины меньше показаннаго въ проектѣ 1883 года, пастъбищной на 138 десятины больше и неудобной на 68 десятины больше. За выдѣленіемъ земли монастырю въ Ани, остальная земля этого участка распределена такъ: 1) отрѣзано къ селенію Ани (№ 20) пахатной и покосной 88 десятины, пастъбищной 110 десятины, неудобной 44 десятины, итого 242 десятины; 2) выдѣлено въ пользованіе Гамэ Гасанъ-оглы (№ 21) пахатной и покосной 100 десят. и неудобной 44 десят., итого 144 десятины; 3) отрѣзано къ соединенной дачѣ Тарханъ, Аладжа и Магасбертъ (№ 11—а Нахичеванскаго участка) пахатной и покосной 132 десят., пастъбищной 260 десят. и неудобной 176 десят., итого 568 десятины; и 4) отрѣзано къ Козлуджѣ (№ 10—б Нахичеванскаго участка) пахатной и покосной 34 десятины, пастъбищной 48 десят. и неудобной 9 десят., итого 91 десятина.

23—67 Джала.

Отрѣзано, согласно проекта, къ Ашага-Кядыкляру (№ 29) пахатной и покосной 230 десят. и пастъбищной 80 десят., итого 310 десятины. Жителей прибавилось 98 душъ. Надѣль, по количеству земли, уменьшенъ съ 2,5 десятины до 2,29 десятины.

24—97 Байрахтаръ.

Жителей прибавилось 29 душъ. Надѣль, по количеству земли, уменьшенъ съ 2,75 десятины до 2,52 десятины.

25—85 Кармирванкъ.

Отрѣзано, согласно проекта, къ Аджамъ-Мавраку [№ 12) пахатной и покосной 114 десятины и неудобной 7 десятины, итого 121 десятина. Отсюда переселились, согласно проекта, 22 души армянъ въ Герхану [№ 34] и 5 душъ карапаховъ въ сел. Караганъ [№ 38]. Прибыло 13 душъ. Въ итогѣ населеніе уменьшилось на 14 душъ.

Надѣль, по количеству земли, уменьшенъ съ 2,67 десятины [въ проектѣ же 1883 года, по ошибкѣ, проставлено 6,27] до 2,52 десятины.

26—95 Гамзаляръ.

Согласно проекта, предоставленъ въ пользованіе черезполосный участокъ Крыхъ-килиса, или Килисали, означенный въ проектѣ 1883 года подъ № 108. Жителей убыло 6 душъ, кои переселились въ сел. Гярмяли [№ 34 Карскаго участка]. Прибыло 51 душа. Въ итогѣ населеніе увеличилось на 45 душъ. Надѣль, по количеству земли, уменьшенъ съ 3,19 десятины до 2,66 десятины.

27—96 Огузлы.

Отрѣзано, согласно проекта, къ Спасовкѣ (№ 51) пахатной и покосной 42 десятины, пастбищной 20 десятины и неудобной 2 десятины, итого 64 десятины.

Жителей прибавилось 83 души, вслѣдствіе чего надѣль уменьшенъ съ 3 десятины до 2,62 десятины.

28—101. Башъ-Кядыкляръ.

Согласно проекта, отведено въ дополнительный надѣль изъ черезполоснаго свободнаго участка Мшко (№ 107 проекта 1883 года) пахатной и покосной земли 400 десятины, пастбищной 300 десятины и неудобной 86 десятины, итого 786 десятины.

Жителей прибавилось 100 душъ. Надѣль, по количеству земли, уменьшенъ съ 3 десятины до 2,52 десятины.

29—98 Ашага-Кядыкляръ.

Прирѣзано, согласно проекта, отъ Джалы (№ 23] пахатной и покосной 230 десятины и пастбищной 80 десятины, итого 310 десятины.

Жителей прибавилось 41 душа. Надѣль, по количеству земли, уменьшенъ съ 2,5 десятины до 2,23 десятины.

30—100. Орта-Кядыкляръ.

Присоединенъ свободный казенный участокъ, означенный въ проектѣ 1883 года подъ № 99. Жителей прибавилось 50 душъ. Надѣль, по количеству земли, уменьшенъ съ 3 десятины до 2,61 десятины.

31—64 Дайналыхъ.

Отрѣзано, согласно проекта, къ Карагашу (№ 38) пахатной и покосной 85 десятины, пастбищной 100 десятины и неудобной 20 десятины, итого 205 десятины.

Присоединенъ казенный участокъ № 65 проекта 1883 года по бывшему Шурагельскому округу.

Выдѣлено, живущимъ въ селеніи Каракилиса, наслѣдникамъ Прапорщика Байрамъ-Кули Алиаскяръ-оглы [№ 33] пахатной и покосной 90 десятины, пастбищной 110 десятины и неудобной 21 десятины, и 2) жителю селенія Мусульманскій-Агузюмъ Зюльфугару Джаннатъ-оглы (№ 32] пахатной и покосной 50 десятины, пастбищной 50 десятины и неудобной 29 десятины, итого 129 десятины. Жителей увеличилось на 29 душъ. Надѣль, по количеству земли, уменьшенъ съ 3,5 десятины до 3,31 десятины.

32—65 Участокъ, выдѣленный изъ дачи Дайналыхъ (№ 31], предоставленъ въ пользованіе жителя селенія Мусульманскій-Агузюмъ Зюльфугара Джаннатъ-оглы.

33—65 Участокъ, выдѣленный изъ дачи Дайналыхъ (№ 31], предоставленъ въ пользованіе жителей селенія Каракилиса, наслѣдниковъ умершаго Прапорщика Байрамъ-Кули Алиаскяръ-оглы.



135300
30200000330

34—62 Герхана.

Присоединенъ бывший свободный казенный участокъ, значащійся подъ № 63 проекта 1883 года—по бывшему Шурагельскому округу.

Отрѣзано къ Субатану-Греческому (№ 37) пахатной и покосной 120 десятинъ, пастбищной 130 десятинъ и неудобной 7 десятинъ, итого 257 десятинъ. Жителей учеличилось на 215 душъ, въ томъ числѣ переселившихся сюда изъ Александропольскаго уѣзда Эриванской губерніи 104 души, изъ Кармирванка (№ 25) 22 души и изъ Армянскаго-Агузюма (№ 8] 56 душъ. Бывшіе здѣсь мусульмане выселились: 65 душъ въ Турцію, 7 душъ въ Карсъ (№ 1 Карскаго участка), 14 душъ въ Большой-Паргетъ (№ 42], 5 душъ въ Ани (№ 20], 5 душъ въ Субатанъ-Мусульманскій (№ 36), и 10 душъ въ Лаустанъ (№ 39 Гельскаго участка).

Такъ какъ большая часть пастбищной земли селенія Герхана прилегаеть къ Нахичеванскому участку Кагызманскаго округа и воды въ этой сторонѣ Герханинской дачи нѣтъ, то жителямъ Герхана предоставленъ водопой въ дачѣ Аладжа (№ 11—а Нахичеванскаго участка], въ разстояніи около 50 сажень отъ границы, въ рѣчкѣ, текущей къ Шамси; при чемъ скотъ слѣдуетъ гнать по дорогѣ, спускающейся къ означенной рѣчкѣ.

Надѣль, по количеству земли, уменьшенъ съ 3.38 десятинъ до 3,24 десятины.

35—59 Гаджи-Вали.

Жителей убыло 60 душъ, изъ нихъ 22 души турокъ переселились въ Турцію, 5 душъ турокъ въ Мокюзъ [№ 54], 5 душъ турокъ въ Калюкей (№ 3 Карскаго участка), 14 душъ курдовъ въ Джингана № 13] Нахичеванскаго участка) и 14 душъ грековъ въ Тифлисскую губернію; прило 218 душъ, въ томъ числѣ переселившихся изъ Тифлисскаго губерніи 163 души, изъ Тихниса-Армянскаго [№ 4] 9 душъ и изъ Кизиль-Верана [№ 25 Кагызманскаго участка) 17 душъ. Въ итогѣ населеніе увеличилось на 158 душъ.

Грековъ 517 душъ, армянъ 9 душъ, изъ нихъ 3 души православнаго исповѣданія и 6 душъ армяно-григоріанскаго исповѣданія и турокъ 27 душъ. Надѣль, по количеству земли, уменьшенъ съ 5 десятинъ до 4,33 десятины.

36—61 Субатанъ-Мусульманскій.

Изъ бывшей дачи Субатанъ выдѣлено, для образованія новаго селенія Карагашъ (№ 38), пахатной и покосной 1793 десятины, пастбищной 96 десятинъ и неудобной 81 десятина, итого 1970 десятинъ. Остальная земля раздѣлена на двѣ дачи Субатанъ-Мусульманскій и Субатанъ-Греческій. Первая заключаетъ въ себѣ пахатной и покосной 890 десятинъ, пастбищной 551 десятина и неудобной 148 десятинъ, итого 1589 десятинъ и вторая—пахатной и покосной 1767 десятинъ, пастбищной 76 десятинъ и неудобной 109 десятинъ, итого 1952 десятины. Въ Субатанъ-Мусульманскомъ жителей убыло 111 душъ, которыя переселились въ Карагашъ (№ 38), прибыло 72 души, въ томъ числѣ 5 душъ переселившихся изъ Герхана [№ 34]. Въ итогѣ населеніе уменьшилось на 39 душъ. Турокъ 317 душъ и курдовъ 8 душъ. Жители Субатана-Мусульманскаго и Субатана-Греческаго живутъ въ одномъ поселкѣ. Надѣль, по количеству земли, уменьшенъ съ 3,5 десятины до 3,41 десятины.

37—61 Субатанъ-Греческій.

Дача эта выдѣлена изъ бывшей дачи Субатанъ (№ 36] и затѣмъ для увеличенія надѣла прирѣзано отъ Герхана (№ 34] пахатной и покосной 120 дес., пастбищной 130 десятинъ и неудобной 7 десятинъ, итого 257

десятинь. Жителей увеличилось на 226 душъ, въ томъ числѣ переселившихся изъ Тойгуна (№ 47 Тахтинскаго участка) 6 душъ и изъ Цалки, Тифлисской губерніи, 184 души. Надѣль, по количеству земли, уменьшенъ съ 3,5 десятины до 2,55 десятины.

38—66 Караганъ.

Дача эта образована изъ отрѣзковъ отъ сосѣднихъ дачъ, а именно: 1) отъ Субатана [№ 36) выдѣлено пахатной и покосной 1793 десятины, пастъбищной 96 десятинь и неудобной 81 десятина, итого 1970 десятинь; 2) отъ Дайналыха (№ 31) пахатной и покосной 85 десятинь, пастъбищной 100 десятинь и неудобной 20 десятинь, итого 205 десятинь, и 3) отъ Кюльверана [№ 39] пахатной и покосной 90 десятинь, пастъбищной 61 десятина и неудобной 37 десятинь, итого 188 десятинь.

Сюда переселились: изъ Субатана-Мусульманскаго (№ 36) 111 душъ, изъ Кюльверана [№ 39) 5 душъ, изъ Астаханы [№ 10) 186 душъ, изъ Аджамъ-Маврака (№ 12) 74 души, изъ Кинака [№ 14) 13 душъ, изъ Кармирванка (№ 25) 5 душъ, изъ Агбулаха [№ 71) 29 душъ, изъ Анп (№ 20) 39 душъ, изъ Аразъ-оглы [№ 18) 4 души и кромѣ того еще водворены пропущенныя по камеральному описанію жители разныхъ селеній 93 души.

Надѣль, по количеству земли, уменьшенъ съ 3,5 десятины до 3,06 десятины.

39—105. Кюльверанъ.

Отрѣзано, согласно проекта, къ Карагану (№ 38) пахатной и покосной 90 десятинь, пастъбищной 61 десятина и неудобной 37 десятинь, итого 188 десятинь.

Въ проектѣ 1883 года ошибочно показано 459 душъ, тогда какъ по камеральному описанію значится 475 душъ; послѣ чего убыло 5 душъ, кои переселились въ Караганъ (№ 38), прибыло 87 душъ; въ итогѣ жителей прибавилось на 82 души.

Шитовъ 513 душъ и суннитовъ 44 души. Надѣль, по количеству земли, уменьшенъ съ 3,5 десятины до 2,88 десятины.

40—7. Инджадара.

Жителей увеличилось на 9 душъ. Надѣль уменьшенъ съ 4 десятинь до 3,94 десятины.

41—12 Кюрякдара.

Жителей увеличилось на 44 души. Армягъ 571 душа и турокъ 9 душъ.

42—8. Большой-Паргетъ.

Прирѣзано: 1) отъ Кядыкъ-Сатылмыша (№ 80 Зарушадскаго участка) пахатной и покосной 142 десятины и пастъбищной 74 десятины, итого 216 десятинь; 2) отъ Малаго-Паргета [№ 10 Зарушадскаго участка) пахатной и покосной 170 десятинь и неудобной 40 десятинь, итого 210 десятинь, и 3) отъ Мшко (№ 107 проекта 1883 года) пахатной и покосной 100 десятинь, пастъбищной 100 десятинь и неудобной 20 десятинь, итого 220 десятинь.

Отрѣзано къ Горѣловкѣ [№ 43] пахатной и покосной 220 десятинь, пастъбищной 89 десятинь и неудобной 31 десятина, итого 340 десятинь. 27 десятинь пахатной и покосной земли и 1 десятина пастъбищной перечислены въ неудобную, какъ отошедшія подъ Карсо-Александропольское шоссе.

Жителей прибавилось противъ проекта 1883 года на 471 душу, въ томъ числѣ переселившіяся сюда: изъ Куруджи [№ 5 проекта 1883 го-

да] 20 душъ турокъ и 6 душъ курдовъ, изъ Герханы [№ 34] 14 душъ турокъ и изъ селенія Есауль, Александропольскаго уѣзда, Эриванской губерніи, 374 души армянъ. Нынѣ числится: турокъ 301 душа, курдовъ 8 душъ и армянъ 374 души. Предназначенныя, согласно проекта, 1883 года, къ водворенію въ это селеніе 157 душъ жителей упраздненнаго селенія Карахана [№ 3 проекта 1883 года] переселились въ Гегярчинъ [№ 36 Зарушадскаго участка]. Надѣль, по количеству земли, уменьшенъ съ 3,75 десятины до 3,21 десятины.

43—9. Горѣловка.

Прирѣзано, согласно проекта: 1) отъ Большаго Паргета [№ 42] пахатной и покосной 220 десятинь, пастбищной 89 десятинь и неудобной 31 десятина, итого 340 десятинь и 2) отъ участка, значащагося въ проектѣ 1883 года подъ № 50, покоса 100 десят.,—16 десят. пахатной и покосной земли перечислены въ неудобную, какъ отошедшія подъ Карсо-Александропольское шоссе.

Жителей прибавилось 46 душъ, въ томъ числѣ переселившіяся сюда 5 душъ, изъ Ахалкалакскаго уѣзда, Тифлисской губерніи.

Надѣль, по количеству земли, уменьшенъ съ 3,75 десятины до 3,23 десятины.

44—10 Палдырванъ.

Прирѣзано, согласно проекта: 1) отъ участка, значащагося въ проектѣ 1883 года подъ № 50, покосной 92 десятины, и 2) отведено въ дополнительный надѣль изъ свободнаго череполоснаго участка Мшко (№ 107 проекта 1883 года) пахатной и покосной 300 десятинь, пастбищной 200 десятинь и неудобной 47 десятинь, итого 647 десятинь.

Жителей прибавилось 52 души. Надѣль, по количеству земли, уменьшенъ съ 3 десятинь до 2,85 десятины.

45—5. Гечидъ и Джарджи.

10 десятинь пахатной и покосной земли перечислены въ неудобную, какъ отошедшія подъ Карсо-Александропольское шоссе.

Жителей въ Гечидѣ 175 душъ и въ Джарджи 76 душъ. Жителей прибавилось въ Гечидѣ 13 душъ.—Изъ Куруджи (№ 5 проекта 1883 года) 20 душъ турокъ и 6 душъ курдовъ переселились въ Б. Паргетъ [№ 42), а 11 душъ курдовъ въ Магасбертъ (№ 11—а Нахичеванскаго участка).

Надѣль, по количеству земли, уменьшенъ съ 4,5 десятины до 4,28 десятины.

Жителямъ селенія Джарджи предоставляется свободный прогонъ скота, черезъ Горѣловскую дачу, по дорогѣ изъ Джарджи къ Карсъ-чаю.

46—43 Участокъ, выдѣленный изъ дачи Джаво-Согютли (№ 47), предоставленъ въ пользованіе жителей гор. Карса братьевъ Атбашъ-Заде.

47—43 Джаво-Согютли № 1.

Выдѣлено: 1) жителю селенія Делюляръ Гасану Шамшадинову пахатной и покосной 30 десятинь, пастбищной 170 десятинь и неудобной 173 десятины, итого 373 десятины [№ 48]; 2) жителямъ гор. Карса братьямъ Атбашъ-Заде [№ 47] пахатной и покосной 55 десятинь, пастбищной 65 десятинь и неудобной 106 десятинь, итого 226 десятинь, и 2) въ особый казенный участокъ Джаво-Согютли № 2 [№ 49) пахатной и покосной 20 десятинь, пастбищной 60 десятинь и неудобной 62 десятины, итого 142 десятины.

48—43 Участокъ, выдѣленный изъ дачи Джаво-Согютли, предоставленъ въ пользованіе башъ-мухтара Зилинскихъ курдовъ жители селенія Делюляръ, Нахичеванскаго участка, Гасана Шамшадинова.



ЭНЦИКЛОПЕДИЯ
СНГЭНЦИКЛОПЕДИЯ

49—43 Джаво-Соютли № 2.
Выдѣленъ изъ участка № 46.

50—4. Терпѣніе.

Прирѣзано, согласно проекта, отъ бывшей дачи Карахана [№ 3 проекта 1883 года) пахатной и покосной 110 десятинъ, пастъбищной 37 десятинъ и неудобной 33 десятины, итого 180 десятинъ.

Отрѣзанъ къ Диляну [№ 76) участокъ Турчма, заключающій въ себѣ 43 десятины пастъбищной земли и бывшій въ пользованіи терпѣнцевъ, но въ проектъ 1883 года не внесенный. 3 десятины пахатной и покосной земли перечислены въ неудобную, какъ отошедшія подъ Карсо-Александропольское шоссе.

Жителей прибавилось 92 души, въ томъ числѣ переселившихся изъ разныхъ мѣстъ Закавказскаго края 14 душъ, вслѣдствіе чего надѣль уменьшенъ съ 3,36 десятины до 2,93 десятины.

51—6. Спасовка.

Прирѣзано, согласно проекта, отъ Огузлы [№ 27) пахатной и покосной 42 десятины, пастъбищной 20 десятинъ и неудобной 2 десятины, итого 64 десятины. 8 десятинъ пахатной и покосной земли и 4 десятины пастъбищной перечислены въ неудобную, какъ отошедшія подъ Карсо-Александропольское шоссе. Жителей убыло 76 душъ, кои переселились въ Тамбовку, Ахалкалакского уѣзда. Прибыло 75 душъ. Въ итогѣ населеніе увеличилось на 68 душъ.

Надѣль, по количеству земли, уменьшенъ съ 3 десятинъ до 2,57 десятины.

52—18 Свободный казенный участокъ.

53—55 Кизиль-Чахчахъ.

Прирѣзано, согласно проекта: 1) отъ свободнаго казеннаго участка (№ 17 проекта 1883 года) 200 десятинъ пастъбищной земли, и 2) отведено въ дополнительный надѣль изъ череполоснаго свободнаго участка Мшко (№ 107 проекта 1883 года) пахатной и покосной 750 десятинъ, пастъбищной 750 десятинъ и неудобной 100 десятинъ, итого 1600 десятинъ.

Жителей прибавилось 124 души, вслѣдствіе чего надѣль уменьшенъ съ 2,5 десятины до 2,33 десятины.

54—53 Мокюзъ.

Прирѣзано, согласно проекта, отъ бывшей дачи Карахана [№ 3 проекта 1883 года) пахатной и покосной 357 десятинъ, пастъбищной 105 десятинъ и неудобной 200 десятинъ, итого 662 десятины. Жителей: турокъ 526 душъ и карапаховъ-суннитовъ 8 душъ, т. е. прибавилось 38 душъ, въ томъ числѣ 5 душъ, переселившіяся изъ Гаджи-Вали (№ 35).

Надѣль, по количеству земли, уменьшенъ съ 2,5 десятины до 2,32 десятины.

55—52 Кмлы-Малый.

Жителей прибавилось на 55 душъ, въ томъ числѣ переселившіяся сюда изъ Гаджи-Пири [№ 72] 19 душъ.

Надѣль, по количеству земли, уменьшенъ съ 2 до 1,71 десятины.

56—51 Кмлы-Большой.

Шитовъ 581 душа и суннитовъ 11 душъ.

Жителей прибыло 115 душъ; убыло 3 души, кои выселились въ Персію. Въ итогѣ населеніе увеличилось на 112 душъ, почему надѣль уменьшенъ съ 2,79 десятины до 2,26 десятины.



57—56 Узунь-Килиса.

На пополнение недостатка земли в этой дачѣ, в количестве 370 десятинъ, согласно проекта, поступилъ черезполосный участокъ Узунь-Килиса [№ 21) Зарушадскаго участка.

Жителей увеличилось на 75 душъ. Надѣль, по количеству земли, уменьшенъ съ 2,5 десятины до 2,21 десятины.

58—49 Вартанлы.

Жителей прибавилось 96 душъ, почему надѣль уменьшенъ съ 2,3 десятины до 1,92 десятины.

59—89 Каракилиса.

Присоединены свободные казенные участки, означенные в проектѣ 1883 года, подъ №№ 90 и 91.

Выдѣлено, в пользованіе, жителямъ гор. Александрополя братьямъ Микиртумовымъ (№ 60] пахатной и покосной 20 десятины и 2000 квадр. сажень и неудобной 1 десятина, итого 21 десятина и 2000 кв. сажень.

28 десятины пахатной и покосной земли перечислены в неудобную, какъ отошедшія подъ Карсо-Александропольское шоссе.

Жителей увеличилось на 59 душъ.

Надѣль, по количеству земли, уменьшенъ съ 1,75 десятины до 1,52 десятины.

60—89 Участокъ, выдѣленный изъ дачи Каракилиса (№ 59), предоставленъ в пользованіе жителей гор. Александрополя братьевъ Микиртумовыхъ.

61—47 Молла-Муса.

Присоединенъ, согласно проекта, свободный казенный участокъ, означенный в проектѣ 1883 года, подъ № 48. 2 десятины пахатной и покосной земли перечислены в неудобную, какъ отошедшія подъ Карсо-Александропольское шоссе.

Жителей прибыло 61 душа; убыло 11 душъ, которыя переселились в Новобаязетскій уѣздъ, Эриванской губерніи. В итогѣ населеніе увеличилось на 50 душъ.

Надѣль, по количеству земли, уменьшенъ съ 1,86 десятины до 1,66 десятины.

62—45 Оджахкули.

Прирѣзанъ свободный казенный участокъ, означенный в проектѣ 1883 года, подъ № 46. 6 десятины пахатной и покосной земли и 4 десятины пастбищной перечислены в неудобную, какъ отошедшія подъ Карсо-Александропольское шоссе. На пополнение недостатка земли в этой дачѣ, в размѣрѣ 224 десятины, поступилъ участокъ „Чалдашъ-яйла“ (№ 31 Агбабинскаго участка). Отсюда переселились в Александропольскій уѣздъ, Эриванской губерніи, 16 душъ; прибыло 82 души. В итогѣ населеніе увеличилось на 66 душъ. Надѣль, по количеству земли, уменьшенъ съ 2 десятины до 1,59 десятины.

63—44 Баджи-оглы.

Жителей прибавилось на 84 души. В виду отказа 54 душъ жителей этого селенія, предположенныхъ, согласно проекта, къ переселенію в Со-скердъ,—отъ таковаго переселенія, предоставлено Баджи-оглы в пользованіе, на пополнение недостатка в 550 десятины, черезполосный участокъ Баджи-оглы (№ 22 Зарушадскаго участка).

Надѣль признано необходимымъ увеличить съ 2,5 десятины до 2,69 десятины.



64—35 Охча-оглы.

Убыло 52 души, кои, согласно проекта, переселились въ Делаверь (№ 76), прибыло 84 души, въ томъ числѣ 4 души, переселившіяся въ селеніе Мечетли (№ 79 Зарушадскаго участка). Въ итогъ населеніе увеличилось на 32 души. 47 душъ жителей этого селенія, предназначенныя проектомъ 1883 года къ переселенію въ Соскердъ, отказались туда переселиться; почему, чтобы значительно не уменьшать надѣль въ этомъ селеніи, предоставленъ имъ въ пользованіе, на пополненіе недостатка въ 134 десятины, череполосный участокъ Охча-оглы (№ 20 Зарушадскаго участка).

Участкомъ этимъ Охча-оглинцы пользовались и при турецкомъ правительствѣ.

Надѣль уменьшенъ съ 2,5 десятины до 2,09 десятины.

65—31 Гюллибулахъ.

Жителей прибавилось 48 душъ, въ томъ числѣ 5 душъ, переселившіяся изъ селенія Сныхъ, [№ 33 Агбабинскаго участка].

Надѣль уменьшенъ съ 2,3 десятины до 2,14 десятины.

66—32 Карамамедъ.

По провѣркѣ оказалось, что въ числѣ пахатной и покосной земли, 210 десятинъ пригодны только для пастьбы.

Жителей убыло 3 души, кои переселились въ Александропольскій уѣздъ, Эриванской губерніи. Прибыло 27 душъ. Въ итогъ населеніе увеличилось на 24 души. Въ виду отказа 36 душъ переселиться, согласно проекта 1883 года, на свободныя земли, предоставлено въ пользованіе жителей Карамамеда, на пополненіе недостатка земли въ 240 десятинъ, череполосный участокъ Карамамедъ [№ 23 Зарушадскаго участка].

Надѣль увеличенъ съ 2,5 десятины до 2,59 десятины.

67—26 Кизиль-Дашъ.

Жителей прибыло 41 душа и убыло 8 душъ, кои переселились въ сел. Делаверъ [№ 70] и 14 душъ въ Ахалкалакскій уѣздъ Тифлисской губерніи. Въ итогъ населеніе увеличилось на 19 душъ. Суннитовъ 18 душъ и шитовъ 376 душъ.

Надѣль, по количеству земли, уменьшенъ съ 3 десятинъ до 2,84 десятины.

68—84 Заруш. Ключукъ-Кмлы.

По повѣркѣ земли оказалось, пастьбищной на 2 десятины менѣе, а неудобной на столько-же болѣе. Участокъ этотъ предоставленъ въ пользованіе жителя гор. Карса Кеворка Эграмджіана.


69—27 Хашхашъ.

Отрѣзано: къ Делаверу (№ 70) пахатной и покосной 60 десятинъ, пастьбищной 92 десятины и неудобной 13 десятинъ, итого 165 десятинъ. Предоставленъ въ пользованіе жителя селенія Делаверъ, Прапорщика Мансуръ-аги Намазъ-оглы.

70—33 Деляверъ.

Присоединенъ, согласно проекта, свободный казенный участокъ Деляверъ-айла (№ 34 проекта 1883 года) и прирѣзано отъ Хашхаша (№ 69) пахатной и покосной 60 десятинъ, пастьбищной 92 десятины и неудобной 13 десятинъ, итого 165 десятинъ.

По проекту 1883 года ошибочно показано 353 души, тогда какъ по камеральному описанію значилось 358 душъ, изъ коихъ 9 душъ переселились въ Шинтапу (№ 4 Агбабинскаго участка). Жителей прибавилось на



37 душъ, въ томъ числѣ 8 душъ, переселившіяся изъ Кизиль-Даша (№ 67). Суннитовъ 371 душа и шиитовъ 15 душъ.

Надѣль уменьшенъ съ 2,5 десят. до 2,28 десятины.

71—36 Амбулахъ.

Отсюда переселились 29 душъ въ селеніе Карагашъ (№ 38), прибыло 27 душъ. Итого жителей уменьшилось на 2 души. Карапаховъ-шиитовъ 167 душъ, суннитовъ 31 душа и турокъ 55 душъ.

72—37 Гаджи-Пири.

Отсюда переселились въ сел. Кмлы-Малый [№ 55] 19 душъ. Прибыло 43 души, въ томъ числѣ переселившіяся изъ сел. Агкомъ (№ 42 Карскаго участка) 15 душъ. Въ итогъ жителей увеличилось на 24 души. Суннитовъ 132 души и шиитовъ 19 душъ. Надѣль, по количеству земли, уменьшенъ съ 3-хъ десятинь до 2,54 десятины.

73—38 Свободный казенный участокъ.

74—39 Бывшій свободный казенный участокъ, значащійся подъ № 39 проекта 1883 года—бывшаго Шурагельскаго округа, предоставленъ въ пользованіе жителя селенія Соскердъ Сулеймана Мустафа-оглы.

По повѣркѣ оказалось пахатной и покосной земли на 8 десятинь меньше, а неудобной на столько-же болѣе.

75—42 Сейды.

Жителей увеличилось на 13 душъ. Надѣль, по количеству земли, уменьшенъ съ 3 дес. до 2,8 десятины. Суннитовъ 198 душъ и шиитовъ 3 души.

76—11 Дплянь.

Прирѣзано: 1) отъ бывшей дачи Карахана [№ 3 проекта 1883 года) пахатной и покосной 133 десятины, пастбищной 73 десятины и неудобной 83 десятины, итого 289 десятинь, и 2) участокъ Турчма, бывшій въ пользованіи жителей селенія Терпѣніе [№ 50] и заключающій въ себѣ пастбищной земли 43 десятины.

Жителей прибавилось на 83 души, въ томъ числѣ 52 души, переселившіяся изъ Охча-оглы [№ 64]. Карапаховъ-суннитовъ 122 души, турокъ 28 душъ и курдовъ 26 душъ.

Надѣль, по количеству земли, уменьшенъ съ 4 десятинь до 3,27 десятины.

77—68 Кизиль-Магара.

Участокъ, выдѣленный изъ дачи Ани (№ 20), предоставленъ въ пользованіе жителя селенія Узунъ-Килиса Малхаса Ароева.

3. ЗАРУШАДСКІЙ УЧАСТОКЪ.

- 1—31. Гренадерское.
Присоединенъ, согласно проекта, Демирчиликъ [№ 32 проекта 1883 года).
Отрѣзано, согласно проекта, къ Охча-оглы (№ 7] пахатной и покосной 201 десятина.
Русскихъ православныхъ 339 душъ и поляковъ-католиковъ 5 душъ. Жителей увеличилось на 76 душъ; изъ нихъ 52 души прибыли изъ разныхъ мѣстъ Имперіи. Надѣль, по количеству земли, уменьшенъ съ 4 десятинъ до 3,81 десятины.
- 2—37. Телякъ.
Турокъ—96 душъ и курдовъ 3 души. Жителей прибавилось 24 души, въ томъ числѣ переселившихся изъ Каравеля [№ 29 Чалдырскаго участка] 5 душъ.
Надѣль, по сравненію съ окрестными дачами, увеличенъ съ 4 десятинъ до 4,48 десятины.
- 3—38. Поладъ-кей.
Прирѣзки отъ Теляка [№ 2] не сдѣлано въ виду того, что пришлось-бы отрѣзать отъ Теляка самыя лучшія земли; взамѣнъ чего прирѣзано отъ Тападжикъ-яйла [№ 45 проекта 1883 года] пахатной и покосной 20 десятинъ, пастбищной 197 десятинъ и неудобной 73 десятины, итого 290 десятинъ. Турокъ 130 душъ и курдовъ 17 душъ. Жителей прибавилось 26 душъ.
Надѣль, по малолудобію присоединенной земли, увеличенъ съ 4 десятинъ до 4,12 десятины.
- 4—39. Ваназъ.
Присоединенъ участокъ Архашенъ (№ 66 проекта 1883 года) и прирѣзано: 1) отъ Согютли [№ 5] пахатной и покосной 110 десятинъ, пастбищной 80 десятинъ и неудобной 4 десятины, итого 194 десятины.
Турокъ 381 душа и курдовъ 41 душа. Жителей увеличилось на 85 душъ, въ томъ числѣ 39 душъ, переселившихся изъ Согютли [№ 5]. Надѣль, по количеству земли, уменьшенъ съ 4,62 десятины до 4,2 десятины.
- 5—42. Согютли.
Прирѣзано отъ Джадары [№ 11] пахатной и покосной 90 десятинъ, пастбищной 53 десятины и неудобной 34 десятины, итого 177 десятинъ.
Отрѣзано къ Ваназѣ (№ 4) пахатной и покосной 110 десятинъ, пастбищной 80 десятинъ и неудобной 4 десятины, итого 194 десятины.
Турокъ 108 душъ, курдовъ 18 и карапаховъ-суннитовъ 3 души. Жителей убыло 39 душъ, которыя переселились въ Ваназу (№ 4). Прибыло 27 душъ, въ томъ числѣ 19 душъ, переселившихся изъ Кевхаса [№ 4 Чалдырскаго участка], въ итогѣ населеніе уменьшилось на 12 душъ.
Надѣль, по количеству земли, уменьшенъ съ 4 десят. до 3,24 десятины.
- 6—41. Тападжикъ.

Отъ Гренадерскаго и Теляка отрѣзки не сдѣланы въ виду того, что пришлось-бы отрѣзать самыя лучшія земли этихъ селеній, взаменъ чего включенъ въ надѣль Тападжикъ-яйла [№ 45 проекта 1883 года], въ количествѣ пахатной и покосной 30 десятинъ, пастбищной 303 десятины и неудобной 34 десятины, итого 367 десятинъ. Остальная часть Тападжика-яйлы, въ количествѣ пахатной и покосной 20 десятинъ, пастбищной 197 десятинъ и неудобной 73 десятины, итого 290 десятинъ, прирѣзана къ Поладъ-Кею (№ 3).—Турокъ 117 душъ и персовъ 5 душъ. Жителей увеличилось на 14 душъ.

Тападжикъ и Тападжикъ-яйла черезполосны.

7—40. Охча-оглы.

Прирѣзано отъ Гренадерскаго [№ 1] пахатной и покосной 201 десятина. Турокъ 148 душъ, курдовъ 30 душъ и карапаховъ-суннитовъ 6 душъ. Надѣль уменьшенъ съ 4 десятинъ до 3,22 десятины.

Жителей убыло 7 душъ, кои переселились въ Чамдра [№ 9 Чалдырскаго участка]; прибыло 25 душъ. Въ итогъ населеніе увеличилось на 18 душъ.

8—121 Ольшанка.

Прирѣзано: 1) отъ Ново-Покровки [№ 75] пахатной и покосной 75 десятинъ, и 2) отъ Хорошаго (№ 76) пахатной и покосной 340 десятинъ и пастбищной 46 десятинъ, итого 386 десятинъ.

Отрѣзано: 1) для образованія селенія Ново-Петровки (№ 9 пахатной и покосной 1697 десятинъ, пастбищной 200 десятинъ и неудобной 106 десятинъ, итого 2003 десятины, и къ Хорошему (№ 76) пахатной и покосной 75 десятинъ.

Надѣль, по количеству земли, уменьшенъ съ 4 дес. до 3,16 десятины.

9—121 Ново-Петровка.

Земля выдѣлена изъ бывшей дачи Ольшанка (№ 8). Прирѣзано отъ Хорошаго (№ 76) пахатной и покосной 44 десятины и пастбищной 49 десятинъ, итого 93 десятины.

Надѣль опредѣленъ, по количеству земли, въ 3,43 десятины.

10—54 Шур. Малый-Паргетъ.

Отрѣзано къ Большому-Паргету (№ 42 Шурагельскаго участка) пахатной и покосной 170 десятинъ и неудобной 40 десятинъ, итого 210 десятинъ.

Армянъ григоріанскаго исповѣданія 293 души и курдовъ 2 души. Жителей увеличилось на 64 души.

Надѣль, по количеству земли, уменьшенъ съ 3,5 десятины, до 2,92 десятины.

11—43 Джадара.

Прирѣзано: 1) отъ Караургана (№ 12] пахатной и покосной 129 десятинъ, пастбищной 48 десятинъ и неудобной 12 десятинъ, итого 189 десятинъ, и 2) отъ Каракала (№ 26) пастбищной 150 десятинъ и неудобной 41 десятина, итого 191 десятина.

Отрѣзано: къ Согютли (№ 5) пахатной и покосной 90 десятинъ, пастбищной 53 десятины и неудобной 34 десятины, итого 177 десятинъ.

Турокъ 400 душъ и курдовъ 21 душа. Жителей увеличилось на 48 душъ. Надѣль уменьшенъ съ 4 десятинъ до 3,36 десятины.

12—44 Караурганъ.

Отрѣзано: къ Джадаръ [№ 11] пахатной и покосной 129 десятинъ,

пастбищной 48 десятинъ и неудобной 12 десятинъ, итого 189 десятинъ.

Жители оставлены на мѣстѣ. Убыло 7 душъ, кои переселились въ Мамашъ (№ 68). Прибыло 23 души. Въ итогѣ населеніе увеличилось на 16 душъ.

Надѣль, опредѣленъ, по количеству земли, въ 3,03 десятины.

13—70 Сейдиджанъ.

Включенъ въ надѣль, вслѣдствіе недостатка земли, черезполосный участокъ Рахтаръ 818 дес. (№ 75 проекта 1883 года).

Въ проектѣ 1883 года ошибочно показано 177 душъ, по камеральному-же описанію значится 191 душа; затѣмъ прибавилось 36 душъ.

Надѣль, по сравненію съ окрестными дачами и въ виду плохого качества земли, увеличенъ съ 2,4 десятины до 4,77 десятины.

14—69 Бардахлы.

Прирѣзано: 1) отъ дачи Каракала-Гасанъ-чаушъ (№ 26) пахатной и покосной 82 десятины и неудобной 2 десятины, итого 84 десятины, и 2) отъ Кочкея [№ 16] пахатной и покосной 100 десятинъ, пастбищной 94 десятины и неудобной 8 десятинъ, итого 202 десятины.

Жителей убыло 19 душъ, которыя переселились въ Борчалинскій уѣздъ Тифлисской губерніи; прибыло 15 душъ. Въ итогѣ населеніе уменьшилось на 4 души.

15—71 Кюрдой.

Курдовъ 42 души и карапанаховъ-суннитовъ 184 души. Жителей увеличилось на 6 душъ.

Надѣль уменьшенъ съ 4,4 десятины до 4,29 десятины.

16—72 Кочкей.

Присоединенъ участокъ Каплы-чаиръ [№ 73 проекта 1883 года].

Отрѣзано къ Бардахлы (№ 14] пахатной и покосной 100 десятинъ, пастбищной 94 десятины и неудобной 8 десятинъ, итого 202 десятины.

Карапанаховъ-суннитовъ 536 душъ и курдовъ 21 душа. Жителей увеличилось на 51 душу, въ томъ числѣ переселившихся сюда изъ Агкома (№ 42 Карскаго участка] 7 душъ.

Надѣль, по количеству земли, уменьшенъ съ 6,55 десятины до 5,68 десятины.

17—74 Тапакей.

Жителей увеличилось на 29 душъ; надѣль, по количеству земли, уменьшенъ съ 7 десятинъ до 5,88 десятины.

18—40 Шурагел. Соскердъ.

Присоединенъ Мумуханъ [№ 41 проекта 1883 года по бывшему Шурагельскому округу) и прирѣзано отъ участка, значащагося по тому-же проекту подъ № 29, пахатной и покосной 230 десятинъ, пастбищной 182 десятины и неудобной 119 десятинъ, итого 531 десятина.

Отрѣзано къ Джабаджи (№ 19) пахатной и покосной 95 десятинъ, пастбищной 35 десятинъ и неудобной 2 десятины, итого 132 десятины и выдѣлены три участка: 1) Охча-оглы (№ 20), въ количествѣ пастбищной 32 десятины и неудобной 3 десятины, итого 35 десятинъ. Къ нему прирѣзана еще земля отъ Джабаджи [см. № 19]; 2) Карамамедъ (№ 23], въ количествѣ: пахатной и покосной 25 десятинъ, пастбищной 215 десятинъ и неудобной 10 десятинъ, итого 250 десятинъ, и 3) Баджи-оглы (№ 22), въ количествѣ пахатной и покосной 50 десятинъ, пастбищной 500 десятинъ и неудобной 35 десятинъ, итого 585 десятинъ.

Карапахановъ 382 души, изъ нихъ: шиитовъ 376 и суннитовъ 6 душъ, турокъ 11 душъ и персовъ 24 души. Жителей увеличилось на 50 душъ, въ томъ числѣ 6 душъ переселившихся изъ Агкома [№ 42 Карскаго участка). Надѣль, по количеству земли, уменьшенъ съ 5 десятинъ до 4,26 десятины.

19—28 Шураг. Джабаджи.

Прирѣзано отъ Соскерда [№ 18) пахатной и покосной 95 десятинъ, пастбищной 35 десятинъ и неудобной 2 десятины, итого 132 десятины. Отрѣзано къ участку Охча-оглы (№ 20) пахатной и покосной 2 десятины, пастбищной 100 десятинъ и неудобной 8 десятинъ, итого 110 десятинъ.

Карапахановъ-суннитовъ 251 душа, турокъ 5 душъ и курдовъ 6 душъ. Жителей увеличилось на 31 душу. Надѣль, по количеству земли, уменьшенъ съ 4 десятинъ до 3,73 десятины.

20— Участокъ Охча-оглы.

Выдѣленъ изъ дачъ Соскердъ и Джабаджи (№№ 18 и 19) и поступилъ въ пользованіе жителей сел. Охча-оглы [№ 64 Шурагельскаго участка] на пополненіе недостатка земли.

21—30 Шураг. участокъ. Узунъ-Килиса.

Участокъ этотъ образовался изъ участка № 30 проекта 1883 года бывшаго Шурагельскаго округа съ прирѣзкою отъ участка № 29 того-же проекта пастбищной 40 десятинъ и неудобной 6 десятинъ, итого 46 десятинъ. Согласно проекта 1883 года поступилъ на пополненіе недостатка земли въ дачѣ селенія Узунъ-Килиса [№ 57 Шурагельскаго участка].

22— Участокъ Баджи-оглы.

Выдѣленъ изъ дачи Соскердъ (№ 18) и поступилъ въ пользованіе жителей селенія Баджи-оглы (№ 63 Шурагельскаго участка) на пополненіе недостатка земли.

23— Участокъ Карамамедъ.

Выдѣленъ изъ дачи Соскердъ (№ 18) и предоставленъ въ пользованіе жителей сел. Карамамедъ [№ 66 Шурагельскаго участка) на пополненіе недостатка земли.

24—77 Крачь.

Свободный казенный участокъ, выдѣленный изъ бывшей дачи Крачь [№ 25].

25—77 Крачь.

За надѣленіемъ жителей землею, отрѣзанъ свободный казенный участокъ (№ 24), въ количествѣ пахатной и покосной 50 десятинъ и пастбищной 701 десятина, итого 751 десятина.

Турокъ 135 душъ, курдовъ 8 душъ и карапахановъ-суннитовъ 8 душъ. Жителей увеличилось на 29 душъ.

Надѣль уменьшенъ съ 6 десятинъ до 4,87 десятины, каковой признанъ достаточнымъ въ виду того, что изъ бывшей дачи Крачь выдѣлены селенію самыя лучшія земли.

26— 67 и 68. Каракала и Гасанъ-чаушъ.

Дачи соединены. Отрѣзано къ Бардахлы [№ 14) пахатной и покосной 82 десятины и неудобной 2 десятины, итого 84 десятины, и 2) къ Джадаръ [№ 11) пастбищной 150 десятинъ и неудобной 41 десятина, итого 191 десятина.

Жителей въ Каракала 252 души, изъ нихъ карапахановъ-суннитовъ 225 душъ и турокъ 27 душъ, и въ Гасанъ-чаушъ: карапахановъ-суннитовъ 25 душъ.



- Жителей въ этихъ двухъ селеніяхъ увеличилось на 37 душъ.
- 27—65 Баба-Гасанъ.
Безъ измѣненій.
- 28—187. Юртъ-ери.
Безъ измѣненій.
- 29—64 Меликкяндъ.
Отрѣзано: къ Кюрдъ-кею (№ 30) пахатной и покосной 30 десятинъ, пастъбищной 370 десятинъ и неудобной 48 десятинъ, итого 448 десятинъ.
Жителей прибавилось на 32 души. Надѣлъ, въ виду плохого качества земли, увеличенъ съ 6 десятинъ до 6,19 десятины.
- 30—63 Кюрдъ-кей.
Согласно проекта прирѣзано: 1) отъ Меликкянда [№ 29) пахатной и покосной 30 десятинъ, пастъбищной 370 десятинъ и неудобной 48 десятинъ, итого 448 десятинъ, и 2) отъ Дашбаша (№ 17 Чалдырскаго участка) пахатной и покосной 50 десятинъ, пастъбищной 104 десятины и неудобной 16 десятинъ, итого 170 десятинъ.
Согласно проекта отрѣзано: къ Джарджи [№ 32] пахатной и покосной 27 десятинъ, пастъбищной 50 десятинъ и неудобной 5 десятинъ, итого 82 десятины.
Въ проектѣ 1883 года ошибочно показана 131 душа, по камеральному-же описанію значится 142 души; затѣмъ прибыло 50 душъ.
Надѣлъ, по количеству земли, уменьшенъ съ 6 десятинъ до 4,69 десятины.
- 31—34 Игназоръ.
Отрѣзано: къ Бурджали [№ 35] пахатной и покосной 30 десятинъ, пастъбищной 30 десятинъ и неудобной 8 десятинъ, итого 68 десятинъ.
Карапахановъ-суннитовъ 162 души и курдовъ 17 душъ. Жителей убыло 69 душъ, изъ нихъ 58 душъ переселились въ Дашбашъ [№ 17 Чалдырскаго участка), а 11 душъ въ Персію, какъ оказавшіяся персидско-подданными; прибыло 27 душъ. Въ итогѣ населеніе уменьшилось на 42 души.
- 32—59 Джарджи.
Прирѣзано: отъ Кюрдъ-кея [№ 30] пахатной и покосной 27 десятинъ, пастъбищной 50 десятинъ и неудобной 5 десятинъ, итого 82 десятины.
Жителей убыло 9 душъ, которыя переселились въ Эриванскую губернію, прибыло 7 душъ. Въ итогѣ населеніе уменьшилось на 2 души. Надѣлъ увеличенъ съ 5 десятинъ до 5,19 десятины.
- 33—36 Гузгунлы.
Турокъ 107 душъ и курдовъ 31 душа.
Жителей убыло 25 душъ, изъ нихъ 15 душъ переселились въ Эриванскую губернію, а 10 душъ въ Персію, какъ оказавшіяся персидско-подданными; прибыло 21 душа. Въ итогѣ населеніе уменьшилось на 4 души.
- 34—35 Кюмбетъ.
Турокъ 217 душъ и курдовъ 18 душъ. Жителей увеличилось на 37 душъ. Надѣлъ, по количеству земли, уменьшенъ съ 5,11 десятины до 4,31 десятины.
- 35—30 Бурджали.
Прирѣзано: 1) отъ Игназора (№ 31) пахатной и покосной 30 десятинъ, пастъбищной 30 десятинъ и неудобной 8 десятинъ, итого 68 десяти-

тинъ, и 2) отъ Зарушадъ-айла (№ 42) пахатной и покосной 15 десяти-
на, паштбищной 78 десятина и неудобной 3 десятины, итого 96 десятина.

Жителей увеличилось на 16 душъ; почему надѣль уменьшенъ съ
десятина до 4,55 десятины.

36—123. Гегярчинъ.

Отрѣзано: 1) къ Агзы-Ачиху (№ 37] пахатной и покосной 31 десяти-
на и паштбищной 348 десятина, итого 379 десятина; 2) къ Кизиль-Ки-
лисѣ (№ 38] паштбищной 82 десятины; 3) къ Ново-Покровкѣ [№ 75] па-
хатной и покосной 200 десятина и паштбищной 33 десятины, итого 233
десятины; 4] къ Заграбъ-айла [№ 40] пахатной и покосной 20 десятина,
паштбищной 36 десятина и неудобной 9 десятина, итого 65 десятина, и
5) выдѣленъ свободный казенный участокъ Ердагъ (№ 39), въ количествѣ
паштбищной 100 десятина и неудобной 5 десятина, итого 105 десятина,
сдѣлавшійся чрезполоснымъ послѣ отрѣзки отъ Гегярчина земли къ За-
грабъ-айла.

Коренные жители предполагали выселиться въ Турцію и потому не
были внесены въ проектъ 1883 года. Кромѣ того сюда переселилось 157
душъ карапаховъ изъ бывшаго селенія Карахана (№ 3 проекта 1883
года по бывшему Шурагельскому округу].

Нынѣ числится: турокъ 108 душъ, карапаховъ-суннитовъ 174 ду-
ши и курдовъ 33 души.

Надѣль, вслѣдствіе хорошаго качества земли, уменьшенъ съ 6 деся-
тина до 4,94 десятины.

37—12 Агзы-Ачихъ.

Прирѣзано: 1) отъ Мамаша (№ 68) пахатной и покосной 40 деся-
тина, паштбищной 165 десятина и неудобной 111 десятина, итого 316
десятина, и 2) отъ Гегярчина [№ 36] пахатной и покосной 31 десятина
и паштбищной 348 десятина, итого 379 десятина.

Жителей: турокъ 143 души и курдовъ 33 души,—увеличилось на 9
душъ.

Надѣль, по количеству земли, уменьшенъ съ 5 десятина до 4,73 де-
сятины.

38—25 Кизиль-Килиса.

Присоединенъ Махмуджикъ-айла [№ 26 проекта 1883 года) и при-
рѣзано отъ Гегярчина (№ 36) паштбищной 82 десятины.

Жителей прибавилось 27 душъ. Надѣль, по количеству земли, умень-
шенъ съ 5 десятина уо 4,17 десятины.

39—123. Ердагъ.

Выдѣленъ изъ дачи Гегярчинъ (№ 36).

40—29 Заграбъ-айла.

Прирѣзано: 1) отъ Гегярчина (№ 36), для пополненія надѣла, пахат-
ной и покосной 20 десятина, паштбищной 36 десятина и неудобной 9
десятина, итого 65 десятина, и 2) отъ Дагкея [№ 46], для удобства гра-
ницъ, пахатной и покосной 2 десятины.

Карапаховъ-суннитовъ 44 души и курдовъ 22 души. Жителей уве-
личилось на 10 душъ. Надѣль уменьшенъ съ 5 десят. до 4,99 десятины.

41—28 Кямокей.


Прирѣзано: отъ Дагкея (№ 46) пахатной и покосной 60 десятина,
паштбищной 178 десятина и неудобной 27 десятина, итого 265 десятина.

Жителей прибавилось 36 душъ. Надѣль, по количеству земли, умень-
шенъ съ 5 десятина до 4,03 десятины.



- 42—33 Зарушадь-яйла.
Отрѣзано къ Бурджали [№ 35] пахатной и покосной 15 десятинъ, пастъбищной 78 десятинъ и неудобной 3 десятины, итого 96 десятинъ.
- 43—151 и 152 Буга-Мейданъ, Джафо-Юрть, Гусейнъ-Юрть, Сейрымъ-Юрть и Кыбля-Пунгарь.
Два бывшіе отдѣльные участка соединены въ одну дачу.
- 44—153 Гаджи-Кало-дараси.
Безъ измѣненій.
- 45—154. Гаджи-Ахмединъ-Юрть.
Безъ измѣненій.
- 46—24 Дагъ-кей.
Присоединенъ участокъ Ханумъ-яйла [№ 27 проекта 1883 года).
Отрѣзано: 1) къ Кямокею [№ 41] пахатной и покосной 60 десятинъ, пастъбищной 178 десятинъ и неудобной 27 десятинъ, итого 265 десятинъ, и 2) къ Заграбъ-яйла [№ 40] 2 десятины пахатной и покосной земли.
Карапахановъ-суннитовъ 214 душъ и курдовъ 6 душъ. Жителей увеличилось на 17 душъ.
- 47—63 Гезалирь.
Безъ измѣненій.
- 48—21 и 22. Пертикъ и Каладжикъ.
Прирѣзано: отъ Мамаша [№ 68) пахатной и покосной 65 десятинъ, пастъбищной 290 десятинъ и неудобной 116 десятинъ, итого 471 десятина.
Въ Пертикѣ 86 душъ и въ Каладжикѣ 70 душъ. Жителей увеличилось: въ первомъ селеніи на 6 душъ, во второмъ—на 6 душъ.
Надѣль, по количеству земли, уменьшенъ съ 6 дес. до 5,38 десятины.
- 49—155 и 156. Зіареть и Кюркчи-яйла.
Два отдѣльные участка соединены въ одну дачу.
- 50—48 Участокъ, выдѣленный изъ бывшей дачи Кизиръ-оглы (№ 52), предоставленъ въ пользованіе жителей гор. Карса, братьевъ Атбашъ-Заде.
- 51—48 Свободный казенный участокъ, выдѣленный изъ дачи Кизиръ-оглы (№ 52).
- 52—48 Кизиръ-оглы.
Выдѣлено: 1) для селенія того-же названія пахатной и покосной 305 десятинъ, пастъбищной 469 десятинъ и неудобной 7 десятинъ, итого 781 десятина; 2) въ свободный казенный участокъ (№ 51) пастъбищной 2191 десятина и неудобной 353 десятины, итого 2544 десятины, и 3) въ пользованіе жителей гор. Карса, братьевъ Атбашъ-Заде [№ 50] пахатной и покосной 40 десятинъ, пастъбищной 340 десятинъ и неудобной 40 десятинъ, итого 420 десятинъ.
Турокъ 98 душъ и курдовъ 15 душъ. Жителей увеличилось на 17 душъ. Надѣль, по количеству земли, уменьшенъ съ 6 десятинъ до 5,27 десятины.
- 53—47 Крыхъ-Киллса.
Дача безъ измѣненій.
Въ этой дачѣ отводится пастъбище для 3 батареи 39 Артиллерійской бригады, въ количествѣ 570 десятинъ удобной и 100 десятинъ неудобной земли.
- 54—51 Кырхъ-Пунгарь.
Прирѣзано отъ Верхняго-Чатаха (№ 55) пахатной и покосной 214

десятины и пастбищной 2 десятины, итого 216 десятинь. Жителей убыло 13 душъ, которыя переселились въ Ахалкалакскій уѣздъ. Прибыло 10 душъ. Въ итогѣ населеніе уменьшилось на 3 души.



55—49 Верхній-Чатахъ.

Выдѣлено: 1) для селенія того-же названія пахатной и покосной 167 десятинь, пастбищной 1129 десятинь и неудобной 118 десятинь, итого 1414 десятинь, и 2) въ свободный казенный участокъ [№ 56] пастбищной 2519 десятинь и неудобной 76 десятинь, итого 2595 десятинь.

Отрѣзано: 1) къ Нижнему-Чатаху (№ 57) пахатной и покосной 50 десятинь, пастбищной 450 десятинь и неудобной 6 десятинь, итого 506 десятинь, и 2) къ Кырхъ-Пунгару [№ 54] пахатной и покосной 214 десятинь и пастбищной 2 десятины, итого 216 десятинь.

Жителей увеличилось на 40 душъ.

Надѣль увеличенъ съ 6 десятинь до 6,08 десятины.

56—49 Чатахъ.

Свободный казенный участокъ, выдѣленный изъ дачи Верхняго-Чатаха [№ 55].

57—50 Нижній-Чатахъ.

Прирѣзано: 1) отъ Верхняго-Чатаха [№ 55] пахатной и покосной 50 десятинь, пастбищной 450 десятинь и неудобной 6 десятинь, итого 506 десятинь.

Жителей прибавилось 46 душъ

Надѣль, въ виду плохого качества земли, увеличенъ съ 6 десятинь до 8 десятинь.

58— Алтыгана.

Въ проектѣ 1883 года былъ пропущенъ.

59— Зогра-оглы.

Въ проектѣ 1883 года былъ пропущенъ.

60—17 Каракекиль.

Переименована изъ Каракала.

Прирѣзано: 1) отъ бывшей дачи Алмалы [№ 16 проекта 1883 года] пахатной и покосной 196 десятинь, пастбищной 80 десятинь, итого 276 десятинь, и 2) отъ Сусузъ-яйла (№ 71) пахатной и покосной 21 десятина, пастбищной 320 десятинь и неудобной 47 десятинь, итого 388 десятинь.

Жители переселились сюда изъ Ихильхана (№ 8 Кагызманскаго участка) 13 душъ, а остальные не попали въ камеральное описаніе и бродили изъ одного селенія Области въ другое. Нынѣ въ этомъ селеніи приобрѣли осѣдлость.

Надѣль, по количеству земли, опредѣленъ въ 4,73 десятины.

61—18 Кудавъ-оглы.

Безъ измѣненій.

62—54 Гечили.

Жителей убыло 11 душъ, которыя переселились въ Персію, такъ какъ оказались персидско-подданными. Прибыло 3 души. Въ итогѣ населеніе уменьшилось на 8 душъ.

Надѣль, въ виду плохого качества земли, увеличенъ съ 6 десятинь до 8 десятинь.

63—52 и 53. Чамикъ и Гельверанъ.

Дачи соединены.

Въ Чамикѣ 102 души и въ Гельверанѣ 74 души. Жителей увеличилось въ первомъ селеніи на двѣ души и во второмъ—на 30 душъ.

Надѣль, по количеству земли, уменьшенъ съ 5,33 десятины до 4,81 десятины.

64—14 Джелаусь-айла.

Отрѣзано: 1) къ дачѣ Инджали-Пунгарь и Махсуджикъ [№ 65] пастбищной 80 десятины и неудобной 106 десятины, итого 186 десятины, и 2) къ Новодубовкѣ [№ 69] пастбищной 365 десятины и неудобной 12 десятины, итого 377 десятины.

65—19 и 20. Инджали-Пунгарь и Махсуджикъ.

Дачи соединены.

Прирѣзано отъ Джелаусь-айла (№ 64) пастбищной 80 десятины и неудобной 106 десятины, итого 186 десятины.

Жителей: въ Инджали-Пунгарѣ 77 душъ, т. е. на 27 душъ прибавилось, въ Махсуджикѣ 108 душъ, т. е. прибавилось на 28 душъ

Надѣль, по количеству земли, уменьшенъ съ 5 десятины до 4,43 десятины.

66—60 Мамашь-айла.

Безъ измѣненій.

67—46 Бендеванъ.

Жителей прибавилось 34 души, всего-же въ Бендеванѣ: турокъ 189 и курдовъ 21 душа.

Надѣль, по количеству земли, уменьшенъ съ 5,22 десятины до 4,37 десятины.

68—13 Мамашь.

Отрѣзано: 1) къ дачѣ Пертикъ и Каладжикъ [№ 48] пахатной и покосной 65 десятины, пастбищной 290 десятины и неудобной 116 десятины, итого 471 десятины и, 2) къ Агзы-Ачиху [№ 37] пахатной и покосной 40 десятины, пастбищной 165 десятины и неудобной 111 десятины, итого 316 десятины.

Турокъ 195 душъ и курдовъ 10 душъ.

Жителей увеличилось на 93 души, въ томъ числѣ 7 душъ, переселившихся изъ Караургана (№ 12).

Надѣль, по количеству земли, уменьшенъ съ 5 десятины до 4,47 десятины.

69—2. Ново-Дубовка.

Прирѣзано: 1) отъ Ново-Покровки (№ 75) пахатной 105 десятины, пастбищной 6 десятины и неудобной 5 десятины, итого 116 десятины, и 2) отъ Джелаусь-айла (№ 64) пастбищной 365 десятины и неудобной 12 десятины, итого 377 десятины.

Жителей увеличилось на 80 душъ. Надѣль, по количеству земли, уменьшенъ съ 5 десятины до 4,32 десятины.

70—61 и 62. Джелаусь.

Штабъ-квартира 3-й батареи 39-й Артиллерійской бригады.

Безъ измѣненій.

71—15 Сусузъ-айла.

Отрѣзано къ Каракекило [№ 60] пахатной и покосной 21 десятины, пастбищной 320 десятины и неудобной 47 десятины, итого 388 десят.

72—1. Малая-Воронцовка.



Жителей прибавилось на 141 душу.

Надѣль, по количеству земли, уменьшенъ съ 5 десятинъ до 4,59 десятины.

73—3. Троицкое.

47 десятинъ пахатной и покосной земли перечислены въ неудобную, какъ отошедшія подъ Карсо-Александропольское шоссе.

Жителей увеличилось на 58 душъ.

74—4. Романово.

35 десятинъ пахатной и покосной земли и 20 десятинъ пастъбищной перечислены въ неудобную, какъ отошедшія подъ Карсо-Александропольское шоссе.

Жителей увеличилось на 56 душъ.

Надѣль уменьшенъ съ 5 десятинъ до 4,78 десятины.

75—122. Ново-Покровка.

Селеніе вновь образованное на землѣ, значащейся по проекту 1883 года подъ № 122.

Прирѣзано отъ Гегярчина [№ 36] пахатной и покосной 200 десятинъ и пастъбищной 33 десятины, итого 233 десятины.

Отрѣзано: 1) къ Ольшанкѣ № 8) пахатной и покосной 75 десятинъ, 2) къ Ново-Дубовкѣ [№ 69] пахатной и покосной 105 десятинъ, пастъбищной 6 десятинъ и неудобной 5 десятинъ, итого 116 десятинъ.

Поселены здѣсь духоборы, прибывшіе изъ Закавказскаго края.

Надѣль, по количеству земли, уменьшенъ съ 4 десятинъ до 3,81 десятины.

76—120. Хорошее (бывшее селеніе Агджакаларъ).

Прирѣзано: отъ Ольшанки [№ 8] пахатной и покосной 75 десятинъ.

Отрѣзано: 1) къ Ольшанкѣ (№ 8) пахатной и покосной 340 десятинъ и пастъбищной 46 десятинъ, итого 386 десятинъ, и 2) къ Ново-Петровкѣ (№ 9) пахатной и покосной 44 десятины и пастъбищной 49 десятинъ, итого 93 десятины.

Бывшіе здѣсь осетины переселились въ Верхній-Сарыкамышъ (№ 26 Тахтинскаго участка). Поселились русскіе-православные изъ внутреннихъ губерній Россіи.

Надѣль, по количеству земли, уменьшенъ съ 4 десятинъ до 3,82 десятины.

77—14 Шур. Кечаборкъ.

11 десятинъ пахатной и покосной земли перечислены въ неудобную, какъ отошедшія подъ Карсо-Александропольское шоссе.

Отрѣзано: къ Агджакала [№ 78] пахатной и покосной 100 десятинъ, пастъбищной 115 десятинъ и неудобной 15 десятинъ, итого 230 десятинъ.

Жителей прибавилось на 23 души.

Надѣль, по количеству земли, уменьшенъ съ 5 десятинъ до 4,5 десятины.

78—13 Шураг. Агджакала.

8 десятинъ пахатной и покосной и 8 десятинъ пастъбищной перечислены въ неудобную, какъ отошедшія подъ Карсо-Александропольское шоссе.

Прирѣзано отъ Кечаборка (№ 77) пахатной и покосной 100 десятинъ, пастъбищной 115 десятинъ и неудобной 15 десятинъ, итого 230 десятинъ.

Отрѣзано: къ Кядыкъ-Сатылмышу (№ 80) пахатной и покосной 60 де-

тинъ, пастъбищной 78 десятиныхъ и неудобной 2 десятины, итого 140 десятиныхъ.

Жителей увеличилось на 28 душъ.

Надѣль уменьшенъ съ 5 десятиныхъ до 4,84 десятины.

79—15

Шураг. Мечетли.

16 десятиныхъ пахатной и покосной земли перечислены въ неудобную, какъ отошедшя подъ Карсо-Александропольское шоссе.

Отрѣзано къ Кядыкъ-Сатылмышу (№ 80) пахатной и покосной 30 десятиныхъ, пастъбищной 9 десятиныхъ и неудобной 1 десятина, итого 40 десятиныхъ.

Жителей убыло 13 душъ, въ томъ числѣ 4 души, переселившихся въ сел. Охча-оглы (№ 64 Шурагельскаго участка).

80—16

Шураг. Кядыкъ-Сатылмышъ.


18 десятиныхъ пахатной и покосной земли перечислены въ неудобную, какъ отошедшя подъ Карсо-Александропольское шоссе.

Отрѣзано къ Большому-Паргету (№ 42 Шурагельскаго участка) пахатной и покосной 142 десятины и пастъбищной 74 десятины, итого 216 десятиныхъ.

Прирѣзачо: 1] отъ Мечетли (№ 79) пахатной и покосной 30 десятиныхъ, пастъбищной 9 десятиныхъ и неудобной 1 десятина, итого 40 десятиныхъ, и 2] отъ Агджакала [№ 78] пахатной и покосной 60 десятиныхъ, пастъбищной 78 десятиныхъ и неудобной 2 десятины, итого 140 десятиныхъ.

Жителей увеличилось на 87 душъ.

Надѣль уменьшенъ съ 4 десятиныхъ до 3,41 десятины.



4. ТАХТИНСКІЙ УЧАСТОКЪ.

1—64. Карагамза.

Прирѣзано: отъ Ново-Селима (№ 2), для передачи земли въ Едды-Килису (№ 20), пахатной и покосной 62 дес., пастъбищной 60 дес. и неудобной 15 десятиныхъ, итого 137 десятиныхъ.

Отрѣзано: къ Едды-Килисѣ (№ 20) пахатной и покосной 65 десятиныхъ, пастъбищной 57 десятиныхъ и неудобной 48 десятиныхъ, итого 170 десятиныхъ.

Жителей прибавилось 91 душа, въ томъ числѣ изъ Агъ-Яра [№ 4] переселилось 40 душъ.

Въ Карагамзѣ турокъ 224 души и курдовъ 10 душъ.

Надѣль уменьшенъ съ 5,29 на 4,23 десятины, вслѣдствіе хорошаго качества земли.

2—65. Ново-Селимъ.

Прирѣзано: отъ Катранлы [№ 36] пахатной и покосной 10 десятиныхъ, пастъбищной 117 десятиныхъ и неудобной 13 десятиныхъ, итого 140 десятиныхъ. Эта прирѣзка сдѣлана для передачи земли изъ Ново-Селима въ Безиргянъ-Гечидъ [№ 37], такъ какъ если-бы прирѣзывать землю къ послѣднему непосредственно отъ Катранлы, то пришлось-бы отрѣзать и самое селеніе.

Отрѣзано: 1) къ Карагамзѣ (№ 1), для передачи оттуда въ Едды-Килису (№ 20), пахатной и покосной 62 десятины, пастъбищной 60 десятиныхъ и неудобной 15 десятиныхъ, итого 137 десятиныхъ; 2) къ Безиргянъ-Гечиду [№ 37], для пополненія недостатка, пахатной и покосной 60 десятиныхъ, пастъбищной 67 десятиныхъ и неудобной 13 десятиныхъ, итого 140 десятиныхъ; 3) къ Байбурту [№ 40], для пополненія недостатка, пахатной и покосной 157 десятиныхъ, пастъбищной 20 десятиныхъ и неудобной 6 десятиныхъ, итого 183 десятины, и 4) выдѣлена дача Кякячъ (№ 38) въ 481 десятину, изъ коихъ пахатной и покосной 425 десятиныхъ, пастъбищной 40 десятиныхъ и неудобной 16 десятиныхъ. Жителей убыло 9 душъ, кои переселились въ Тамбовку [№ 18]. Прибыло 130 душъ. Въ итогѣ населеніе увеличилось на 121 душу; вслѣдствіе чего надѣль уменьшенъ съ 4,02 десятины до 3,35 десятины.

Молоканъ 1064 души и курдовъ 5 душъ.

3—48. Тозлуджа.

Прирѣзано, согласно проекта: 1) отъ Олухлы [№ 4] пахатной и покосной 162 десятины, пастъбищной 20 десятиныхъ и неудобной 9 десятиныхъ, итого 191 десятины, и 2) отъ Дашкая [№ 49 проекта 1883 года] 64 десятины пастъбищной земли.

Жителей увеличилось на 8 душъ.


Надѣль, по количеству земли, уменьшенъ съ 4,8 десятины до 4,5 десятины.

4—50. Олухлы.

Отрѣзано, согласно проекта, къ Тозлуджѣ (№ 3) пахатной и покосной 162 десятины, пастъбищной 20 десятиныхъ и неудобной 9 десятиныхъ, итого 191 десятины.

40 душъ турокъ, жители Агъ-Яра, вошедшаго въ эту дачу, переселились въ Карагамзу [№ 1].

Жителей увеличилось на 4 души.



5—33.

Бегли-Ахмедъ.

Прирѣзано, согласно проекта: 1) отъ Ново-Михайловки (№ 24 Каресскаго участка) пахатной и покосной 899 десятинъ, пастбищной 74 десятины и неудобной 5 десятинъ, итого 978 десятинъ; 2] отъ Исламзора и Макеуджика [№ 30 Каресскаго участка] пахатной и покосной 204 десятины и пастбищной 85 десятинъ, итого 289 десятинъ, и 3) отъ бывшей дачи Дашкая [№ 49 проекта 1883 года) 118 десятинъ пастбищной земли.

Жителей прибавилось 140 душъ, въ томъ числѣ переселившіяся сюда изъ Турціи 41 душа.

Надѣль, по количеству земли, уменьшенъ съ 3,7 десятины до 3,13 десятины.

6—52.

Котанлы-Верхній.

Прирѣзано, согласно проекта, отъ Карачаира (№ 10) пахатной и покосной 227 десятинъ.

Жителей прибавилось 43 души.

Надѣль, по количеству земли, уменьшенъ съ 4 десятинъ до 3,08 десятины.

7—53.

Котанлы-Нижній.

Жителей увеличилось на 6 душъ; надѣль уменьшенъ съ 4,53 десятины до 4,22 десятины.

8—54.

Супаназадъ.

Жителей прибавилось 7 душъ.

Надѣль, по количеству земли, уменьшенъ съ 4,53 десятины до 4,26 десятины.

9—55.

Игдырь.

Прирѣзано отъ Берны (№ 20 Каресскаго участка) пахатной и покосной 50 десятинъ и пастбищной 220 десятинъ, итого 270 десятинъ. Туркмень 188 душъ и турокъ 13 душъ.

Жителей увеличилось на 15 душъ.

Надѣль уменьшенъ съ 4 десятинъ до 3,71 десятины.

10—56

Карачаиръ.

Отрѣзано, согласно проекта, къ В. Котанлы (№ 6) пахатной и покосной 227 десятинъ. Жителей прибавилось 34 души, въ томъ числѣ 3 души переселившіяся изъ Агпунгара (№ 12), почему надѣль уменьшенъ съ 4 десятинъ до 2,62 десятины.

11—51

Али-Софи Туркменскій.

По повѣркѣ, оказалось пахатной и покосной земли на 103 десятины менѣе противъ проекта 1883 года.

Отрѣзано, согласно проекта, къ Долбанту (№ 13) пахатной и покосной 828 десятинъ и неудобной 12 десятинъ, итого 840 десятинъ.

Жителей прибавилось 25 душъ.

Надѣль, по количеству земли уменьшенъ съ 4 десятинъ до 3,35 десятины.

12—57

Агпунгаръ.

Отрѣзано, согласно проекта, къ Долбанту [№ 13] пахатной и покосной 254 десятины, пастбищной 110 десятинъ и неудобной 45 десятинъ, итого 409 десятинъ.

Жителей убыло 3 души, кои переселились въ сел. Карачаирь (№ 10); прибыло 66 душъ, въ томъ числѣ 37 душъ, переселившіяся изъ селенія Тихнисъ [№ 46 Кагызманскаго участка]. Въ итогъ населеніе увеличилось на 63 души, почему надѣль уменьшенъ съ 4 десятины до 3,04 десятины.

13—58 Долбантъ.

Прирѣзано: 1) отъ Агпунгара (№ 12) пахатной и покосной 254 десятины, пастбищной 100 десят. и неудобной 45 десят., итого 409 десятины; 2) отъ Кырхъ-Пунгара (№ 16) пахатной и покосной 283 дес., и 3) отъ Али-Софи (№ 11) пахатной и покосной 828 десят. и неудобной 12 дес., итого 840 десятины. Отрѣзано къ Карнакасу (№ 14) пахатной и покосной 50 дес., пастбищной 63 дес. и неудобной 18 дес., итого 131 десятина. Прирѣзка и отрѣзка сдѣланы согласно проекта.

Жителей убавилось на 39 душъ.

Надѣль, по количеству земли, уменьшенъ съ 4 десятины до 3,99 десятины.

14—59 и 15. Карнакасъ и Сипкорь.

Дачи соединены.

Прирѣзано, согласно проекта, отъ Долбанта (№ 13) пахатной и покосной 50 десят., пастбищной 63 десят. и неудобной 18 десят., итого 131 десятина.

Отрѣзано, согласно проекта: 1) къ Каракилисъ (№ 19 Карскаго участка) пахатной и покосной 336 десятины, и 2) въ пользованіе Кафара Гаджи-Али-оглы (№ 15) пахатной и покосной 40 дес., пастбищной 60 десятины и неудобной 26 десятины, итого 126 десятины.

Жителей въ Карнакасѣ 159 душъ туркменъ и въ Сипкорѣ 92 души, изъ коихъ 90 душъ туркменъ и 2 души курдовъ. Въ этихъ двухъ селеніяхъ жителей прибавилось 91 душа, въ томъ числѣ 21 душа, переселившіяся изъ Тихниса (№ 46 Кагызманскаго участка); почему надѣль уменьшенъ съ 4 десятины до 2,86 десятины.

15—59 Участокъ, отведенный въ пользованіе жителя Эриванской губерніи, Прапорщика Кафара Гаджи-Али-оглы, выдѣленъ изъ дачи Карнакасъ-Сипкорь (№ 14).

16—60 Кырхъ-Пунгарь.

Отрѣзано, согласно проекта, къ Долбанту [№ 13] пахатной и покосной 283 десятины.

Жителей убыло 17 душъ и прибыло 27 душъ, переселившіяся изъ Яглыка [№ 79 проекта 1883 года]. Въ итогъ населеніе увеличилось на 10 душъ, почему и надѣль уменьшенъ съ 5 десятины до 4,43 десятины.

17—61 Джаулахъ.

Жителей увеличилось на 12 душъ.

Надѣль уменьшенъ съ 4,08 десятины до 3,59 десятины.

18—62 Тамбовка (бывшій Гегджа-Харманъ).

Отрѣзано, для увеличенія надѣла, къ Голгечмазу (№ 19), гдѣ поселились греки, пахатной и покосной 160 десятины, пастбищной 118 десятины и неудобной 26 десятины, итого 304 десятины.

Жителей по камеральному описанію значилось 125 душъ; убыло 25 душъ, кои переселились во Владикавказъ; прибыло 28 душъ, въ томъ числѣ переселившихся сюда: изъ Владикавказа 6 душъ, изъ Карса 5 душъ и изъ Ново-Селима 9 душъ (№ 2).



19—63 Иолгечмазь.

Прирѣзано, для увеличенія надѣла: 1) отъ Тамбовки (№ 18) пахатной и покосной 160 десятинъ, пастъбищной 118 десятинъ и неудобной 26 десятинъ, итого 304 десятины, и 2) отъ Бозата [№ 22] пахатной и покосной 365 десятинъ, пастъбищной 151 десятина и неудобной 40 десят., итого 556 десятинъ.

Прибывшихъ изъ Турціи, съ разрѣшенія начальства, грековъ здѣсь поселилось болѣе, чѣмъ возможно было, а потому, по количеству имѣющейся земли, надѣлъ опредѣляется въ 1,66 десятины, но можетъ быть увеличенъ, если поселенцы воспользуются сдѣланнымъ имъ предложеніемъ переселиться на свободныя земли.

20—88 Едды-Килиса.

Прирѣзано, согласно проекта: 1) отъ Дивика (№ 29) пахатной и покосной 160 десятинъ, пастъбищной 50 десятинъ и неудобной 38 десят., итого 248 десятинъ; 2) для установленія безспорной границы, отъ Чатаха и Ягбасана (№ 28) пахатной и покосной 35 дес., пастъбищной 5 десят. и неудобной 4 дес., итого 44 десятины, и 3) отъ Карагамзы (№ 1) пахатной и покосной 65 дес., пастъбищной 57 дес. и неудобной 48 десят., итого 170 десятинъ.

По проекту 1883 года ошибочно показано 120 душъ, тогда какъ по камеральному описанію значится 122 души.

Жителей увеличилось на 39 душъ, въ томъ числѣ переселившихся сюда: изъ Бозата (№ 22) 5 душъ.

Надѣлъ, по количеству земли, уменьшенъ съ 7 десятинъ до 4,82 десятины, каковой признанъ достаточнымъ въ виду того, что отъ Дивика и Чатаха прирѣзана земля хорошаго качества.

Въ Едды-Килиса числится: лезгинъ 143 души, турокъ 9 душъ и курдовъ 9 душъ.

21—91 Аспуга.

Отрѣзано, согласно проекта, къ Али-Софи [№ 23] пахатной и покосной 125 десятинъ, пастъбищной 582 десятины и неудобной 43 десятины, итого 750 десятинъ.

Жителей убыло 13 душъ, кои переселились въ сел. Боджуклы [№ 34 Кагызманскаго участка], прибыло 4 души. Въ итогѣ населеніе уменьшилось на 9 душъ.

22—89 и 90 Бозать.

По повѣркѣ оказалось, что часть дачи, заключающая въ себѣ, пахатной и покосной 531 десятины, пастъбищной 786 десятинъ и неудобной 3 десятины, итого 1320 десятинъ, показанныя уже одинъ разъ въ дачѣ Сарыкамышъ (№ 67 проекта 1883 года), по ошибкѣ землебрѣра, вторично включена была и въ дачу Бозать-Айриджа [№№ 89 и 90 того-же проекта]. Кромѣ того въ дачѣ оказалось 3 десятины лѣса, который по тому проекту не былъ показанъ.

Отрѣзано: 1) къ Иолгечмазу [№ 19] пахатной и покосной 365 десятинъ, пастъбищной 151 десятина и неудобной 40 десятинъ, итого 556 десятинъ; 2) къ Али-Софи [№ 23] пахатной и покосной 176 десятинъ, пастъбищной 36 десятинъ, неудобной 17 десятинъ и подъ лѣсомъ 3 десятины, итого 232 десятины.

Жителей убыло 5 душъ, кои переселились въ сел. Едды-Килису (№ 20). Прибыло 34 души. Въ итогѣ населеніе увеличилось на 29 душъ. Осетинъ 170 душъ, лезгинъ 3 души и курдовъ 9 душъ.

Надѣль уменьшенъ съ 8 десятинь до 7,06 десятины; при чемъ недостающую землю, въ количествѣ 205 десятинь Бозатцы получили изъ дачи Амамлы (№ 24), въ мѣстности Кекликъ, удобной для зимней пастбы лошадей.

23—92 Али-Софи Греческій.

Прирѣзано: 1) отъ Амамлы [№ 24] пахатной и покосной 200 дес., пастбищной 77 дес. и неудобной 17 дес., итого 294 десятины; 2) отъ Бозата (№ 22) пахатной и покосной 176 дес., пастбищной 36 дес., неудобной 17 дес. и подъ лѣсомъ 3 дес., итого 232 десятины, и 3) отъ Аспуга [№ 21] пахатной и покосной 125 десятинь, пастбищной 582 десятины и неудобной 43 десятины, итого 750 десятинь. Первые двѣ прирѣзки сдѣланы для увеличенія надѣла въ этой дачѣ, а послѣдняя—согласно проекта. Въ Али-Софи поселены прибывшіе изъ Турціи греки, коихъ, по посемейному списку, числится 339 душъ.

Надѣль, по количеству земли, уменьшенъ съ 6 десятинь до 5,65 десятины.

24—93 Амамлы.

По повѣркѣ оказалось, что въ этой дачѣ всей земли на 1196 десятинь меньше; при чемъ пахатной и покосной на 1421 десятину меньше, пастбищной на 551 десятину меньше и неудобной на 27 десятинь меньше, а подъ лѣсомъ на 803 десятины болѣе. Лѣсъ, въ количествѣ 1843 десятинь, присоединенъ къ Сарыкамышской лѣсной дачѣ [№ 61].

Прирѣзано: 1) отъ лѣсной Хоросанской дачи [№ 45 Хоросанскаго участка], пахатной и покосной 30 десятинь, пастбищной 217 десятинь, подъ лѣсомъ 18 десятинь и неудобной 282 десятины, итого 547 десятинь.

Отрѣзано: 1) къ Али-Софи [№ 23) пахатной и покосной 200 дес., пастбищной 77 десятинь и неудобной 17 десятинь, итого 294 десятины, и 2) къ Нижнему-Сарыкамышу (№ 25) пахатной и покосной 198 десятинь и пастбищной 30 десятинь, итого 228 десятинь.

Жителей прибавилось 35 душъ; въ томъ числѣ 14 душъ, переселившихся изъ Каракурта [№ 2 Хоросанскаго участка]. Осетинъ 90 душъ, лезгинъ 9 душъ и курдовъ 6 душъ. Излишекъ земли въ этой дачѣ, въ количествѣ 205 десятинь, въ мѣстности Кекликъ, удобной для зимней пастбы лошадей, поступилъ въ пользованіе Бозатцевъ, на пополненіе недостатка. Участокъ этотъ изъ Амамлинской дачи не выдѣленъ.

25—67 Нижній-Сарыкамышъ.

Участокъ, отведенный 156 пѣхотному Елисаветпольскому полку: подъ штабъ-квартиру, подъ стрѣльбище и постоянной, въ лѣтнее время, пастбы казенно-подъемныхъ лошадей полка. Для образованія его выдѣлено: 1) изъ лѣсной Сарыкамышской дачи (№ 61) пахатной и покосной 40 дес., пастбищной 300 десятинь, неудобной 30 десятинь и подъ лѣсомъ 60 десятинь, итого 430 десятинь; 2) участокъ Агпунгаръ (№ 97 проекта 1883 года), и 3) Прирѣзано отъ дачи Амамлы [№ 24] пахатной и покосной 198 десятинь и пастбищной 30 десятинь, итого 228 десятинь. Кромѣ того, въ мѣстности Кекликъ, бывшей лѣсной дачи Хоросанскаго Приставства, выдѣлено 10 дес. пахатной и покосной земли, для устройства огородовъ. Означенная земля, съ проведеніемъ новой административной границы, между Хоросанскимъ и Тахтинскимъ участками, перешла въ Тахтинскій участокъ.

26—67 Верхній-Сарыкамышъ.

Дача выдѣлена изъ лѣсной Сарыкамышской дачи (см. № 61).

Жителей убыло 10 душъ, кои переселились въ сел. Герашкянъ (№

31 Ольгинскаго участка), прибыло 85 душъ, въ томъ числѣ 25 душъ переселилось изъ Агджалара [№ 120 проекта 1883 года по бывшему Зарушадскому округу]. Временно-проживавшія здѣсь и не внесенныя въ камеральное описаніе 22 души курдовъ переселились въ Зякъ (№ 38 Хоросанскаго участка), которые уже вошли въ расчетъ по послѣднему селенію. Въ итогѣ населеніе увеличилось на 75 душъ.

Надѣль, по количеству земли, уменьшенъ съ 8 десятинъ до 7,45 десятины.

27—

Казенный участокъ „Остатокъ отъ Сарыкамыша“.

Участокъ этотъ образованъ изъ отрѣзковъ: 1] отъ Сарыкамышской лѣсной дачи [№ 61], въ количествѣ пахатной и покосной 160 десятинъ, пастбищной 698 десятинъ и неудобной 70 десятинъ, итого 928 и 2] отъ казеннаго участка Магараджикъ-Кырхъ-Пунгаръ (№ 43) Хоросанскаго участка, въ количествѣ пахатной и покосной 208 десятинъ и неудобной 30 дес., итого 238 десятинъ.

28—94

Чатахъ и Ягбасанъ.

Дачи соединены, потому что лучшія пахатныя земли находятся около Чатаха, а покосныя около Ягбасана.

Прирѣзано, взаменъ предположенной проектомъ 1883 года прирѣзки отъ Дивика, отъ Сарыкамышской лѣсной дачи [№ 61] пахатной и покосной 300 десятинъ, пастбищной 598 десятинъ, неудобной 73 десятины и подъ лѣсомъ 50 десятинъ, итого 1021 десятина.

Отрѣзано, для увеличенія надѣла, къ Дивику [№ 29] пахатной и покосной 200 десятинъ, пастбищной 150 десятинъ и неудобной 18 дес., итого 368 десятинъ и къ Едды-Килисѣ (№ 20), для установленія безспорной границы, пахатной и покосной 35 десятинъ, пастбищной 5 десятинъ и неудобной 4 десятины, итого 44 десятины. Въ 1882 году, въ Чатахъ поселилось 137 душъ, изъ числа значавшихся въ проектѣ 1883 года по Чатаху—394 душъ, а остальные водворились въ Дивикѣ (№ 29). Затѣмъ прибыло изъ Турціи 95 душъ. Въ Ягбасанѣ поселилось, прибывшихъ изъ Турціи, 307 душъ и переселившіяся изъ Учъ-Килиса (№ 34 Гельскаго участка) 19 душъ. Изъ 326 душъ,—323 души грековъ и 3 души болгаръ.

Надѣль, вслѣдствіе значительнаго увеличенія числа жителей, уменьшенъ съ 5,97 десятины до 3,27 десятины.

29—95

Дивикъ.

Присоединена дача Шаганлы [№ 96 проекта 1883 года),

Прирѣзано, для увеличенія надѣла, отъ Чатаха (№ 28) пахатной и покосной 200 десятинъ, пастбищной 150 десятинъ и неудобной 18 дес., итого 368 десятинъ.

Отрѣзано, согласно проекта, къ Едды-Килиса [№ 20] пахатной и покосной 160 десятинъ, пастбищной 50 десятинъ и неудобной 38 десятинъ, итого 248 десятинъ.

Въ 1882 году въ Дивикѣ поселилось 257 душъ, изъ числа 394 душъ, значащихся, въ проектѣ 1883 года, по Чатаху (№ 28).

Нынѣ, по посемейному списку, числится 492 души. Населеніе увеличилось на 235 душъ, изъ коихъ 10 душъ переселились изъ сел. Кизиль-Веранъ (№ 25 Кагызманскаго участка), а остальные прибыли изъ Турціи.

Надѣль, по количеству имѣющейся удобной земли, опредѣленъ въ 2,8 десятины.

Коренные жители Дивика 8 душъ переселились въ Кягячъ (№ 38), а 7 душъ въ Турцію.

30—68 и 69. Боялы и Верхній-Салыть.

Дачи соединены, такъ какъ, при раздѣленіи ихъ, лучшіе и обильные покосы В.-Салыта отошли-бы къ Боялы.

Прирѣзано отъ Веришана и Н.-Салыта (№ 31) пахатной и покосной 20 десятинъ и пастбищной 29 десятинъ, итого 49 десятинъ, а туда отрѣзано пахатной и покосной 10 десятинъ.

Жителей прибавилось въ Боялы 29 душъ, а въ В.-Салытѣ 19 душъ, итого въ Боялы 256 душъ туркменъ и 5 душъ курдовъ, всего-же 261 душа, а въ В.-Салытѣ 159 душъ туркменъ.

Надѣль, по количеству земли, уменьшенъ съ 5 десятинъ до 4,43 десятины.

31—70 и 71. Веришанъ и Нижній-Салыть.

Дачи соединены, потому что, въ противномъ случаѣ лучшія земли отошли-бы къ Н.-Салыту.

Для образованія широкаго прохода между частями общей дачи, прирѣзано отъ Боялы—В.-Салытѣ (№ 30) пахатной и покосной 10 десятинъ, а туда отрѣзано, въ другомъ мѣстѣ, пахатной и покосной 20 десятинъ и пастбищной 29 десятинъ, итого 49 десятинъ.

Жителей въ Веришанѣ 240 душъ, а въ Н.-Салытѣ 165 душъ, т. е. прибавилось въ первомъ 65 душъ, въ томъ числѣ 9 душъ переселившихся изъ Кизиль-Верана [№ 25 Кагызманскаго участка], а во второмъ 61 душа, въ томъ числѣ 42 души, прибывшія изъ Турціи, съ разрѣшенія начальства, всего-же 126 душъ; вслѣдствіе чего надѣль уменьшенъ съ 5,56 десятины до 3,69 десятины.

Въ проектѣ 1883 года жители Н.-Салыта ошибочно названы туркменами.

32—72 Чиплахлы.

Четыре селенія: Чиплахлы, Лаль-оглы [№ 33], Белокубашъ (№ 34) и Камышлы [№ 35], по проекту 1883 года, были замежеваны въ одну дачу, теперь-же всѣ они раздѣлены; при чемъ для Чиплахлы отведено всей земли 1007 десятинъ.

Жителей прибавилось 25 душъ; почему надѣль уменьшенъ съ 3,6 десятины до 3,21 десятины.

33—73 Лаль-оглы.

Изъ бывшей общей дачи (см. № 32) выдѣлено всей земли 1728 десятинъ.

Жителей прибавилось 39 душъ; почему надѣль уменьшенъ съ 3,6 десятины до 3,16 десятины.

34—74 Белокубашъ.

Изъ общей дачи [см. № 32] выдѣлено всей земли 1506 десятинъ.

Жителей прибавилось 106 душъ, въ томъ числѣ 54 души, прибывшія, съ разрѣшенія начальства, изъ Турціи; почему надѣль уменьшенъ съ 3,6 десятины до 2,71 десятины.

35—75 Камышлы.

Изъ общей дачи [№ 32] выдѣлено всей земли 881 десятина.

Жителей убывло 24 души, возвратившіяся на старое мѣсто жительства, въ Тифлисскую губернію.

Прибыло 88 душъ, въ томъ числѣ переселившіяся сюда 40 душъ изъ сел. Ивановки, Борчалинскаго уѣзда Тифлисскаго губерніи. Въ итогѣ населеніе увеличилось на 64 души, почему надѣль уменьшенъ съ 3,6 десятины до 2,72 десятины.



36—87 Катранлы.

Отрѣзано: 1) согласно проекта къ Безиргянъ-Гечиду [№ 37] пахатной и покосной 115 десятинь; пастъбищной 100 десятинь и неудобной 13 десятинь, итого 228 десятинь, и 2) къ Ново-Селиму (№ 2) пахатной и покосной 10 десятинь, пастъбищной 117 десятинь и неудобной 13 десятинь, итого 140 десятинь.

Жителей увеличилось на 17 душъ; почему надѣль уменьшенъ съ 5 десятинь до 4,19 десятины. Туркменъ 97 душъ и курдовъ 7 душъ.

37—86 Безиргянъ-Гечидъ.

Прирѣзано: 1) согласно проекта, отъ Катранлы [№ 36] пахатной и покосной 115 десятинь, пастъбищной 100 десятинь и неудобной 13 десятинь, итого 228 десятинь, и 2) для увеличенія надѣла, отъ Ново-Селима (№ 2) пахатной и покосной 60 десятинь, пастъбищной 67 десятинь и неудобной 13 десятинь, итого 140 десятинь.

Жителей прибавилось 12 душъ; почему и надѣль уменьшенъ съ 3,6 десятины до 3,52 десятины.

38—66 Клякчъ.

Дача выдѣлена изъ бывшей общей дачи Ново-Селимъ—Клякчъ [№ 2).

Жителей убыло 6 душъ; прибыло 8 душъ, кои переселились изъ Дивика [№ 29]. Въ итогѣ населеніе увеличилось на 2 души.

Надѣль уменьшенъ съ 4,02 десятины до 3,94 десятины.

39—45 Коша-Пунгаръ.

По провѣркѣ земли, оказалось менѣе противъ проекта 1883 года пахатной и покосной на 80 десятинь, пастъбищной на 87 десятинь и неудобной на 19 десятинь, итого на 186 десятинь.

Отрѣзано, согласно проекта къ Байбурту (№ 40) пахатной и покосной 200 десятинь, пастъбищной 485 десятинь и неудобной 30 десятинь, итого 715 десятинь.

Жителей увеличилось на 50 душъ, въ томъ числѣ 26 душъ, переселившихся изъ Яглыка, Кагызманскаго округа (№ 79 проекта 1883 года). Турокъ 81 душа, курдовъ 21 душа и персіянъ 8 душъ.

Надѣль, влѣдствіе значительнаго увеличенія числа душъ, а также въ виду хорошаго качества земли, уменьшенъ съ 6 десятинь до 2,74 десятины.

40—47 Байбургъ.

Прирѣзано: 1) согласно проекта, отъ Коша-Пунгара (№ 39) пахатной и покосной 200 десятинь, пастъбищной 485 десятинь и неудобной 30 десятинь, итого 715 десятинь, и 2) отъ Ново-Селима (№ 2) пахатной и покосной 157 десятинь, пастъбищной 20 десятинь и неудобной 6 десятинь, итого 183 десятины.

Въ проектѣ 1883 года ошибочно показано 375 душъ, тогда какъ по камеральному описанію значится 379 душъ; изъ нихъ 18 душъ не было изъ Турціи.

Жителей увеличилось на 59 душъ, почему надѣль уменьшенъ съ 3,37 десятины до 3,17 десятины.

41—46 Согютли-Пуруть.

Жителей прибавилось 46 душъ, почему надѣль уменьшенъ съ 4,42 десятины до 3,44 десятины.

42—43 Орта-Кала.

По проекту 1883 года Орта-Кала и Ясиджа были соединены въ одну дачу, теперь-же онѣ раздѣлены: 1299 десят. назначены Орта-Кала, а остальные 336 десят. Ясиджѣ (№ 43).

Жителей въ проектѣ 1883 года ошибочно показано 205 душъ, тогда какъ по камеральному описанію значится 257 душъ; послѣ того прибавилось 28 душъ.

Надѣль, по количеству земли, уменьшенъ съ 3,6 дес. до 2,59 десятины.

43—44 Ясиджа.

Земля выдѣлена изъ бывшей общей дачи Орта-Кала—Ясиджа [см. № 42).

Жителей прибавилось 32 души; почему надѣль уменьшенъ съ 3,6 десятины до 2,48 десятины. Турокъ 86 душъ и курдовъ 14 душъ.

44—42 Байкара.

По провѣркѣ, въ числѣ пахатной и покосной земли оказалось 300 десятинъ, пригодныхъ только для пастьбы.

Отрѣзано, согласно проекта, къ Заллиджѣ [№ 53] пахатной и покосной 70 десятинъ, пастьбищной 164 десятины и неудобной 4 десятины, итого 238 десятинъ.

Жителей прибавилось 89 душъ

Въ Байкара 256 душъ армянъ и 5 душъ курдовъ.

Надѣль, по количеству земли, уменьшенъ съ 4 десятинъ до 2,63 десятины.

45—41 Эскигазы.

По повѣркѣ, оказалось въ числѣ пахатной и покосной 200 десятинъ, пригодныхъ только для пастьбы.

Въ проектѣ 1883 года ошибочно показано 235 душъ, тогда какъ по камеральному описанію значится 233 души; послѣ того прибавилось 32 души; почему надѣль уменьшенъ съ 3,17 десятины до 2,81 десятины.

46—84 Хасбекъ.

Земля, въ количествѣ 761 десятины, выдѣлена изъ бывшей общей съ Зиллиджею дачи (№ 53).

Жителей прибавилось 20 душъ. Курдовъ 102 души и персіянъ 3 души.

47—40 Тойгунъ.

Прирѣзано, согласно проекта: 1) отъ Михреля (№ 48) пахатной и покосной 35 десят., пастьбищной 66 десят. и неудобной 4 десятины, итого 105 десятинъ, и 2) отъ Бозгуша (№ 50) пахатной и покосной 90 десятинъ, пастьбищной 97 десятинъ и неудобной 53 десятины, итого 240 десятинъ.

Жителей убыло 80 душъ, изъ коихъ 53 души переселились обратно въ сел. Баяндуръ, Александропольскаго уѣзда, 21 душа въ Енгиджу (№ 54) и 6 душъ въ Субатанъ (№ 37 Шурагельскаго участка); прибыло 35 душъ. Въ итогѣ населеніе уменьшилось на 45 душъ.

Надѣль, по количеству земли, уменьшенъ съ 4 десятинъ до 3,74 десятины.

48—38 Михрель.

Отрѣзано, согласно проекта, къ Тойгуну (№ 47) пахатной и покосной 35 десятинъ, пастьбищной 66 десятинъ и неудобной 4 десятины, итого 105 десятинъ.

Въ проектѣ 1883 года ошибочно показана 121 душа, тогда какъ по камеральному описанію числится 139 душъ; послѣ того прибавилось 26 душъ; почему надѣлъ уменьшенъ съ 7 десятинъ до 5,13 десятины. Курдовъ 145 душъ и турокъ 20 душъ.

49— Кабахъ-тапа.

Въ проектѣ 1883 года участокъ этотъ былъ пропущенъ.

50—39 Возгушъ.

Отрѣзано, согласно проекта, къ Тойгуну (№ 47) пахатной и покосной 90 десятинъ, пастбищной 97 десятинъ и неудобной 53 десятины, итого 240 десятинъ.

Въ Возгушѣ курдовъ 176 душъ и турокъ 51 душа.

Жителей увеличилось на 17 душъ.

Надѣлъ, по количеству земли, уменьшенъ съ 7 десятинъ до 6,69 десятины.

51—82 Яйджинъ.

По повѣркѣ, оказалось земли противъ проекта 1883 года менѣе: пастбищной на 400 десятинъ и неудобной на 616 десятинъ, итого на 1016 десятинъ.

Выдѣлено въ пользованіе Агджакалинскаго жителя Баяза Гусейнъ-оглы и его родственниковъ (№ 52) пахатной и покосной 50 десятинъ, пастбищной 250 десятинъ и неудобной 230 десят., итого 530 десятинъ.

52—82 Участокъ, отведенный въ пользованіе жителя селенія Агджакала Баяза Гусейнъ-оглы изъ дачи Яйджинъ [№ 51].

53—83 Заллиджа.

По повѣркѣ соединенныхъ дачъ Заллиджа-Хасбекъ оказалось въ числѣ пахатной и покосной земли 814 десятинъ, пригодныхъ только для пастбы.

Дачи раздѣлены; при чемъ Заллиджѣ отведено изъ общей дачи всей земли 2948 десятинъ.

Прирѣзано, согласно проекта: 1) отъ Байкары (№ 44) пахатной и покосной 70 десятинъ, пастбищной 164 десятины и неудобной 4 десят., итого 238 десятинъ, и 2) отъ Агджакалы (№ 55) пахатной и покосной 200 десятинъ и пастбищной 249 десятинъ, итого 449 десятинъ.

Жителей увеличилось на 65 душъ; почему надѣлъ земли уменьшенъ съ 5 десятинъ до 4,18 десятины.

54—85 Енгиджа.

Изъ записанныхъ въ камеральное описаніе, 27 душъ не прибыли изъ Турціи, а потому и не внесены въ посемейный списокъ.

Жителей увеличилось на 98 душъ, въ томъ числѣ переселившіеся сюда изъ Тойгуна (№ 47) 21 душа; почему надѣлъ уменьшенъ съ 3,1 десятины до 2,46 десятины.


55—80 Агджакала.

По повѣркѣ, въ дачѣ этой оказалось пастбищной земли на 130 десятинъ менѣе противъ проекта 1883 года.

Прирѣзано, отъ Каракалы [№ 56] пахатной и покосной 113 десят.

Отрѣзано: 1) къ Каракалѣ (№ 56) пастбищной 183 десятины, и 2) къ Заллиджѣ [№ 53] пахатной и покосной 200 десятинъ и пастбищной 249 десятинъ, итого 449 десятинъ.

Жителей убыло: 10 душъ переселилось въ сел. Агадава (№ 18 Карскаго участка); прибыло 55 душъ. Въ итогѣ населеніе увеличилось на 45 душъ.



Надѣль, по количеству земли, уменьшенъ съ 8 десятинъ до 7,76 десятины.

56—79 Каракала.

Прирѣзано: 1) отъ Эмирхана [№ 60] пахатной и покосной 100 десятинъ, пастбищной 120 десятинъ и неудобной 30 десятинъ, итого 250 десятинъ, и 2) отъ Агджакалы [№ 55] пастбищной 183 десятины.

Отрѣзано къ Агджакалѣ (№ 55) пахатной и покосной 113 десятинъ.

Жителей увеличилось на 59 душъ, изъ нихъ пришедшихъ изъ упраздненныхъ селеній Кагызманскаго округа: Агджакалы 35 душъ и изъ Яглыка 7 душъ; изъ Чапика (№ 43 Кагызманскаго участка) 17 душъ. Предназначенные проектомъ 1883 года къ водворенію въ это селеніе жители селенія Яглыка, Кагызманскаго округа, поселились въ Коша-Пунгарѣ (№ 39) 26 душъ и въ Кырхъ-Пунгарѣ (№ 16) 27 душъ, а жители Дивика [№ 29] осѣли въ Клякчѣ [№ 38].

57—78 Кярджихъ.

Отрѣзано къ Бекъ-кею [№ 58] пахатной и покосной 50 десятинъ, пастбищной 146 десятинъ и неудобной 15 десятинъ, итого 211 десятинъ.

Жителей прибавилось 12 душъ, почему надѣль уменьшенъ съ 8 десятинъ до 7,8 десятины.

58—77 Бекъ-кей.

Прирѣзано: 1) отъ Башъ-кея (№ 59) пахатной и покосной 140 десятинъ, пастбищной 106 десятинъ и неудобной 12 десятинъ, итого 258 десятинъ, и 2) отъ Кярджиха (№ 57) пахатной и покосной 50 десятинъ, пастбищной 146 десятинъ и неудобной 15 десятинъ, итого 211 десятинъ.

Отрѣзано: къ Эмирхану (№ 60), для соединенія частей этой дачи, пахатной и покосной 100 десятинъ, пастбищной 70 десятинъ и неудобной 12 десятины, итого 182 десятины.

Жителей уменьшилось на 12 душъ.

59—76 Башъ-кей.

Отрѣзано: 1) къ Эмирхану [№ 60] пахатной и покосной 100 десятинъ, пастбищной 874 десятины и неудобной 32 десятины, итого 1006 десятинъ, и 2) къ Бекъ-кею [№ 58] пахатной и покосной 140 десятинъ, пастбищной 106 десятинъ и неудобной 12 десятинъ, итого 258 десятинъ. 8 душъ неправильно были записаны въ камеральное описаніе.

Жителей прибыло 5 душъ.

60—81 Эмирханъ.

Прирѣзано: 1) отъ Башъ-кея (№ 59) пахатной и покосной 100 десятинъ, пастбищной 874 десятины и неудобной 32 десятины, итого 1006 десятинъ, и 2) отъ Бекъ-кея [№ 58] пахатной и покосной 100 десятинъ, пастбищной 70 десятинъ и неудобной 12 десятинъ, итого 182 десятины.

Отрѣзано: къ Каракалѣ (№ 56) пахатной и покосной 100 десятинъ, пастбищной 120 десятинъ и неудобной 30 десятинъ, итого 250 десятинъ.

Показанныя по проекту 1883 года 146 душъ были записаны въ камеральное описаніе по сел. Кярджихъ [№ 57] и потомъ переселились въ Эмирханъ; независимо того, собственно по Эмирхану было записано 96 душъ, такъ что всего въ Эмирханѣ числилось 242 души.

Жителей прибыло 40 душъ; почему надѣль уменьшенъ съ 6 десятинъ до 5,13 десятины.

61—67 Сарыкамышская лѣсная дача.

По повѣркѣ, оказалось пастбищной земли на 200 десятинъ менѣе, а неудобной на столько-же болѣе.

Прирѣзано: 1] съ проведеніемъ новой административной границы между Тахтинскимъ и Хоросанскимъ участками, отъ Хоросанской лѣсной дачи [№ 45 Хоросанскаго участка] пастбищной 1498 десятиныхъ, подъ лѣсомъ 2887 десятиныхъ и неудобной 676 десятиныхъ, итого 5061 десятиная, и 2] отъ Амамлы (№ 24) 1843 десятины лѣса.

Отрѣзано: для образованія дачи Верхній-Сарыкамышъ [№ 26] пахатной и покосной 280 десятиныхъ, пастбищной 1249 десятиныхъ, неудобной 180 десятиныхъ и подъ лѣсомъ 50 десятиныхъ, итого 1759 десятиныхъ, 2) къ дачѣ Ягбасанъ-Чатахъ [№ 28) пахатной и покосной 300 десятиныхъ, пастбищной 598 десятиныхъ, неудобной 73 десятиныхъ и подъ лѣсомъ 50 десятиныхъ, итого 1021 десятиная; 3] для образованія дачи Нижній-Сарыкамышъ (№ 25) пахатной и покосной 40 десятиныхъ, пастбищной 300 дес., неудобной 30 десятиныхъ и подъ лѣсомъ 60 десятиныхъ, итого 430 десятиныхъ; 4] для образованія свободнаго участка „Остатокъ отъ Сарыкамыша“ (№ 27) пахатной и покосной 160 десятиныхъ, пастбищной 698 десятиныхъ и неудобной 70 десятиныхъ, итого 928 десятиныхъ; 5) къ участку Магараджикъ—Кырхъ-Пунгаръ (№ 43 Хоросанскаго участка) пастбищной 842 десятины и затѣмъ выдѣлены лѣсныя поляны, составляющія отдѣльныя казенно-оброчныя статьи: а) поляна Ангуть и Кизиль-Чубукъ [№ 62], заключающая въ себѣ пахатной и покосной 70 десятиныхъ и неудобной 6 десятиныхъ, итого 76 десятиныхъ; б) Хызырь-Бугазъ и Чамурли-Дара [№ 63] пахатной и покосной 78 десятиныхъ и неудобной 7 десятиныхъ, итого 85 десятиныхъ, и в) Эзносъ-Панакъ, Кара-Чаиръ и Дурнали-Чаиръ (№ 64) пахатной и покосной 455 десятиныхъ, пастбищной 348 десятиныхъ, подъ лѣсомъ 160 десятиныхъ и неудобной 25 десятиныхъ, итого 988 десятиныхъ.

62— Ангуть и Кизиль-Чубукъ.


Лѣсная поляна—выдѣлена изъ лѣсной Сарыкамышской дачи [№ 61], какъ составляющая отдѣльную казенно-оброчную статью.

63— Хызырь-Бугазъ и Чамурли-Дара.

Лѣсная поляна—выдѣлена изъ лѣсной Сарыкамышской дачи [№ 61], какъ составляющая отдѣльную казенно-оброчную статью.

64— Эзносъ-Панакъ и Кара-Чаиръ—Дурнали-Чаиръ.

Лѣсная поляна выдѣлена изъ лѣсной Сарыкамышской дачи (№ 61).



5. АГБАФИНСКІЙ УЧАСТОКЪ.

1—106 Большой Тапакей.

Прирѣзано, согласно проекта отъ Чалдаша [№ 31] пахатной и покосной 20 десятинъ, пастбищной 20 десятинъ и неудобной 14 десятинъ, итого 54 десятины.

Отрѣзано, согласно проекта, къ Султанъ-Абаду [№ 11] пахатной и покосной 140 десятинъ, пастбищной 310 десятинъ и неудобной 17 десятинъ, итого 467 десятинъ.

Къ Малому-Тапакею, въ виду неудобства, земля не отрѣзана, почему отъ Чалдаша прирѣзано къ Большому-Тапакею земли въ меньшемъ размѣрѣ, чѣмъ предположено проектомъ.

Жителей: прибыло 56 душъ, изъ нихъ 10 душъ переселились изъ сел. Султанъ-Абада (№ 11), убыло: 3 души, кои переселились въ Султанъ-Абадъ (№ 11) и 14 душъ въ Тифлисскую губернію. Въ итогѣ населеніе увеличилось на 39 душъ, почему надѣль уменьшенъ съ 5 десятинъ до 4 десятинъ.

Суннитовъ 154 души, шіитовъ 45 душъ.

2—103 Дюзкентъ.

Прирѣзано, согласно проекта, отъ Чалдаша (№ 31) пахатной и покосной 130 десятинъ, пастбищной 472 десятины и неудобной 16 десятинъ, итого 618 десятинъ.

Населеніе (всѣ жители шіиты) увеличилось на 23 души, почему надѣль уменьшенъ съ 5 десятинъ до 4,67 десятины.

3—29. Иланлы.

Прирѣзано, согласно проекта, отъ Бозкала-Яйла [№ 98 проекта 1883 года] пахатной и покосной 30 десятинъ, пастбищной 180 десятинъ и неудобной 25 десятинъ, итого 235 десятинъ.

Жители всѣ шіиты. Населеніе увеличилось на 13 душъ.

Надѣль уменьшенъ съ 5 десятинъ до 4,55 десятины.

4—100 Шиштапа.

Въ проектѣ 1883 года, ошибочно показано 100 душъ, тогда какъ по камеральному описанію значилось 92 души.

Жителей увеличилось на 46 душъ, изъ нихъ 9 душъ переселились изъ селенія Делаверъ (№ 70 Шурагельскаго участка); вслѣдствіе чего надѣль уменьшенъ съ 5 десятинъ до 3,79 десятины.

Суннитовъ 103 души и шіитовъ 29 душъ.

5—101 Тазакентъ.

Жителей убыло 55 душъ, изъ нихъ 47 душъ переселились въ сел. Балыхлы (№ 10) и 8 душъ въ Борчалинскій уѣздъ, Тифлисской губерніи.

Прибыло 34 души. Въ итогѣ населеніе уменьшилось на 21 душу.

Надѣль, по количеству земли, уменьшенъ съ 5 десятинъ до 3 десятинъ, каковой, въ виду хорошаго качества земли, признанъ достаточнымъ.

Жители всѣ сунниты.



6—102 Каранамазъ.

Жителей: прибыло 14 душъ, убыло 5 душъ, кои переселились въ селеніи Аралыхъ [№ 5 Шурагельскаго участка] и эмигрировали въ Перетю 3 души. Въ итогѣ населеніе увеличилось на 6 душъ.

Согласно приговора жителей, предположенныя къ переселенію на земли Оксюзъ-Балыхлы 80 душъ оставлены въ этомъ селеніи.

Суннитовъ 41 душа, шіитовъ 244 души.

Надѣль, по количеству земли, уменьшенъ съ 5 десятинъ до 3,49 десятины.

7—104 Гелли.

Жителей прибыло 13 душъ, убыло 220 душъ, изъ нихъ 158 душъ переселились въ Балыхлы [№ 10], 62 души въ Оксюзъ (№ 10). Въ итогѣ населеніе уменьшилось на 207 душъ.

Суннитовъ 167 душъ и шіитовъ 37 душъ.

Надѣль, по количеству земли, уменьшенъ съ 5 десятинъ до 4,17 десятины.

8—105 Ханчалы.

Жители сунниты. Убыло 5 душъ, кои выселились въ Ахалкалакскій уѣздъ, Тифлисской губерніи и 5 душъ прибыло.

9—107 Малый-Тапакей.

Отъ Большаго-Тапакея, въ виду неудобства, прирѣзки не сдѣлано, а взамѣнъ того прирѣзано отъ Балыхлы (№ 107) пахатной и покосной 180 десятинъ и пастбищной 44 десятины, итого 224 десятины.

Жители всѣ сунниты. Населеніе увеличилось на 36 душъ; почему надѣль уменьшенъ съ 5 десятинъ до 3,9 десятины.

10—117 и 118. Балыхлы-Оксюзъ.

Дачи соединены, потому что лучшіе пахати и покосы находятся въ Балыхлы.

Отрѣзано къ Малому-Тапакею [№ 9] пахатной и покосной 180 десятинъ и пастбищной 44 десятины, итого 224 десятины.

Водворены: а) въ Балыхлы: 1) переселившіяся изъ Гелли [№ 7] 158 душъ, и 2) изъ Тазакента (№ 5) 47 душъ, всего 205 душъ карапаховъ-суннитовъ; б) въ Оксюзъ 62 души, переселившіяся изъ Гелли (№ 7) карапаховъ-шіитовъ.

Надѣль, въ слѣдствіе возвышеннаго положенія дачи, увеличенъ съ 4 десятинъ до 5 десятинъ.

11—108. Султанъ-Абадъ.

Прирѣзано, согласно проекта, отъ Большаго-Тапакея (№ 1) пахатной и покосной земли 140 десятинъ, пастбищной 310 десятинъ и неудобной 17 десятинъ, итого 467 десятинъ.

Жителей убыло: 17 душъ, изъ нихъ 10 душъ переселились въ Большой-Тапакей (№ 1), а 7 душъ въ Борчалинскій уѣздъ, Тифлисской губерніи; прибыло 11 душъ, въ томъ числѣ 3 души переселившихся изъ Большаго-Тапакея [№ 1].

Жители всѣ сунниты.

12—116. Гюллюджа.

Прирѣзано: 1) отъ Хозыкента (№ 15) пахатной и покосной 50 десятинъ и пастбищной 73 десятины, итого 123 десятины, и 2) Чивинлы [№ 14] пахатной и покосной 80 десятинъ, пастбищной 164 десятины и неудобной 21 десятины, итого 265 десятинъ.

Жителей увеличилось на 15 душъ.

Надѣль уменьшенъ съ 5 десятинь до 4,61 десятины.

Жители все шиты.

13—115.

Элляр-Оюги.

Жителей убыло 14 душъ, которыя переселились въ Ахалкалакскій уѣздъ, Тифлисской губерніи. Прибыло 37 душъ. Въ итогъ населеніе увеличилось на 23 души.

Надѣль, по количеству земли, уменьшенъ съ 4,81 десятины до 4,33 десятины.

Все жители сунниты.

14—114.

Чивинлы.

Отрѣзано: 1] къ Хозыкенту (№ 15) пахатной и покосной 366 десятинь, пастбищной 548 десятинь и неудобной 41 десятины, итого 955 десятинь, и 2) къ Гюллюджѣ [№ 12] пахатной и покосной 80 десятинь, пастбищной 164 десятины и неудобной 21 десятина, итого 265 десят.

15—113.

Хозыкентъ.

Прирѣзано, согласно проекта, отъ Чивинлы [№ 14] пахатной и покосной 366 десятинь, пастбищной 548 десятинь и неудобной 41 десятина, итого 955 десятинь.

Отрѣзано: 1] къ Гюллюджѣ (№ 12) пахатной и покосной 50 десятинь и пастбищной 73 десятины, итого 123 десятины, и 2] къ Кизиль-Киллсѣ (№ 17) пахатной и покосной 160 десятинь и пастбищной 265 десятинь, итого 425 десятинь.

Въ этомъ селеніи по камеральному списку числилось 268 душъ.

Жителей убыло 70 душъ, которыя переселились въ Чамурли (№ 40 Карскаго участка).

Прибыло 24 души, въ томъ числѣ переселившихся изъ Ибиша (№ 28) 5 душъ и изъ Агкома (№ 42 Карскаго участка) 4 души. Въ итогъ населеніе уменьшилось на 46 душъ.

Надѣль, по количеству земли, уменьшенъ съ 5 десятинь до 4,72 десятины. Суннитовъ 118 душъ и шитовъ 104 души.

16—112.

Согютли.

Жителей увеличилось на 3 души.

Надѣль, по количеству земли, уменьшенъ съ 4,5 десятины до 4,21 десятины.

Все жители сунниты.

17—111.

Кизиль-Киллса.

Прирѣзано отъ Хозыкента [№ 15] пахатной и покосной 160 десятинь и пастбищной 265 десятинь, итого 425 десятинь.

Жителей увеличилось на 23 души; почему надѣль уменьшенъ съ 5 десятинь до 4,45 десятины.

Жители все сунниты.

18—110.

Карабулагъ.

Жителей убыло 43 души, которыя переселились въ Чамурли [№ 40 Карскаго участка]. прибыло 30 душъ, въ томъ числѣ 10 душъ изъ Агкома [№ 42 Карскаго участка].

Въ итогъ жителей убавилось на 13 душъ.

Жители все сунниты.

19—

Озеро Арпагель.

20—109.

Муслухлы.

Жителей увеличилось на 43 души. Суннитовъ 98 душъ и шитовъ 52 души.

Надѣль, по количеству земли и въ виду хорошаго качества оной, уменьшенъ съ 5 десятинъ до 3,64 десятины.

Жители сел. Муслухлы должны дать жителямъ сел. Карабулагъ, (№ 18) водопой въ озерѣ Арпагель, у границы дачъ обоихъ селеній.

21—91 Бахчалы.

Жителей прибавилось 29 душъ. Суннитовъ 113 душъ и шитовъ 49 душъ.

Надѣль, по количеству земли, уменьшенъ съ 5,4 десятины до 3,8 десятины.

22—119. Агъ-баба, восточный склонъ. Безъ измѣненій.

23—76 Агъ-баба, южный склонъ. Безъ измѣненій.

24—79 Теллибурунъ. Безъ измѣненій.

25—78 Мокюзь-Юртъ. Безъ измѣненій.

26—80 Кизиль-Чахчахъ-Яйла. Безъ измѣненій.

27—83 Безиргянъ.

По повѣркѣ, земли оказалось пахатной и покосной на 210 десятинъ болѣе, а пастбищной на столько-же менѣе.

Прирѣзано: 1) отъ Сныха [№ 33] пахатной и покосной 385 десятинъ, пастбищной 331 десятина и неудобной 18 десятинъ, итого 734 десятины; 2) отъ Ибиша (№ 28) пахатной и покосной 180 десятинъ, пастбищной 184 десятины и неудобной 26 десятинъ, итого 390 десятинъ; 3) отъ Мумухана (№ 32) пахатной и покосной 60 десятинъ и пастбищной 44 десятины, итого 104 десятины; 4) отъ Ордакю [№ 30] пахатной и покосной 147 десятинъ, пастбищной 100 десятинъ и неудобной 78 десятинъ, итого 325 десятинъ.

Присоединены: Тараликъ, Охча-оглы—Яйла, Богазкесанъ и Айчинглы [№№ 81, 85, 86 и 89 проекта 1883 года].

Отрѣзано къ Ибишу (№ 28) пахатной и покосной 147 десятинъ, пастбищной 100 десятинъ и неудобной 27 десятинъ, итого 274 десятины, и выдѣленъ участокъ, въ количествѣ пахатной и покосной 8 десятинъ, пастбищной 120 десятинъ и неудобной 12 десятинъ, итого 140 десятинъ, въ мѣстности Богазкесанъ, Прапорщику Мансуръ-Агъ (№ 34).

Участокъ № 25 проекта 1883 года по бывшему Шурагельскому округу ошибочно показанъ вдвойнѣ: разъ въ дачѣ Безиргянъ, а второй разъ отдѣльно.

Переселяются сюда жители селенія Есауль, Александропольскаго уѣзда. Надѣль опредѣленъ въ 4,47 десятины.

28—82 Ибишь.

По повѣркѣ, земли оказалось пастбищной на 150 десятинъ менѣе, а неудобной на столько-же болѣе. Прирѣзано отъ Безиргяна [№ 27] пахатной и покосной 147 десятинъ, пастбищной 100 десятинъ и неудобной 27 десятинъ, итого 274 десятины.

Отрѣзано: къ Безиргяну; (№ 27) пахатной и покосной 180 десятинъ, пастбищной 184 десятины и неудобной 26 десятинъ, итого 390 десятинъ, и 2) къ Сельдаглану (№ 29) пахатной и покосной 200 десятинъ, пастбищной 339 десятинъ и неудобной 41 десятина, итого 580 десят.

Прирѣзка и первая отрѣзка сдѣланы для округленія границы; вторая-



же отрѣзка, согласно проекта.

Жителей убыло 5 душъ, которыя переселились въ Хозыкентъ [№ 14] 353 230
прибыло 38 душъ. Въ итогѣ населеніе увеличилось на 33 души, почему надѣль уменьшенъ съ 5 десятинъ до 4,68 десятины.

Всѣ жители шииты.

29—90 Сельдагланъ.

Прирѣзано отъ Ибиша [№ 28] пахатной и покосной 200 десятинъ, пастъбищной 339 десятинъ и неудобной 41 десятина, итого 580 десятинъ.

Жителей увеличилось на 25 душъ.

Надѣль уменьшенъ съ 5 десятинъ до 4,46 десятины.

Всѣ жители сунниты.

30—92 Ордаклю.

Присоединены: участокъ № 93 проекта 1883 года, Сарычаиръ и Ханджалы-Хараба (№№ 94 и 95 проекта 1883 года) и прирѣзано: 1) отъ Чалдаша [№ 31] пахатной и покосной 80 десятинъ, пастъбищной 220 десят. и неудобной 13 десятинъ, итого 313 десятинъ, и 2) отъ Мумухана [№ 32] пахатной и покосной 49 десятинъ.

По повѣркѣ, земли послѣ означенныхъ присоединеній и прирѣзокъ, оказалось пахатной и покосной на 247 десятинъ болѣе противъ проекта 1883 года [150 десятинъ изъ числа 285 десятинъ, отмѣченныхъ въ дачѣ Сарычаира болотомъ и 97 десятинъ внѣ болота], а неудобной на столько-же менѣе.

Отрѣзано къ Безиргяну [№ 27] пахатной и покосной 147 десятинъ, пастъбищной 100 десятинъ и неудобной 78 десятинъ, итого 325 десят.

Всѣ жители сунниты.

Населеніе увеличилось на 36 душъ.

Надѣль, по количеству земли, уменьшенъ съ 5 десятинъ до 4,28 десятины.

31—96 Чалдашъ-Яйла.

Отрѣзано: 1) къ Дашкенри (№ 39) пахатной и покосной 100 десятинъ, пастъбищной 146 десятинъ и неудобной 19 десятинъ, итого 265 десятинъ; 2) къ Дюзкенту [№ 2] пахатной и покосной 130 десятинъ, пастъбищной 472 десятины и неудобной 16 десятинъ, итого 618 десятинъ; 3) къ Ордаклю (№ 30) пахатной и покосной 80 десятинъ, пастъбищной 220 десятинъ и неудобной 13 десятинъ, итого 313 десятинъ, и 4) къ Большому-Ташакею (№ 1) пахатной и покосной 20 десятинъ, пастъбищной 20 десятинъ и неудобной 14 десятинъ, итого 54 десятины. Поступилъ въ пользованіе жителей селенія Оджаккули (№ 62 Шурагельскаго участка) на пополненіе недостатка земли въ той дачѣ.

32—88 Мумуханъ.

По повѣркѣ, земли оказалось пахатной и покосной на 60 десятинъ болѣе противъ проекта 1883 года, а пастъбищной на столько-же менѣе.

Отрѣзано: 1) къ Безиргяну [№ 27] пахатной и покосной 60 десятинъ и пастъбищной 44 десятины, итого 104 десятины, и 2) къ Ордаклю (№ 30) пахатной и покосной 49 десятинъ.

Жителей убыло 6 душъ, кои переселились въ Борчалинскій уѣздъ, прибыло 18 душъ; въ итогѣ населеніе увеличилось на 12 душъ.

Всѣ жители сунниты.

33—87 Сныхъ.

По повѣркѣ, земли оказалось пахатной и покосной на 400 десятинъ болѣе противъ проекта 1883 года, а пастъбищной на столько-же менѣе.

Отрѣзано: 1) къ Безиргану [№ 27], для надѣленія водворяющихся тамъ армянъ изъ Есаула, Александропольскаго уѣзда, пахатной и покосной 385 десятинъ, пастбищной 331 десятина и неудобной 18 десятинъ, итого 734 десятины.

Жителей убыло 5 душъ, которыя переселились въ Гюллибулагъ (№ 65 Шурагельскаго участка). Прибыло 14 душъ. Въ итогѣ население увеличилось на 9 душъ.

Надѣль, по количеству земли, уменьшенъ съ 5 десятинъ до 4,65 десятины.

34—86 Участокъ, выдѣленный изъ дачи Безирганъ [№ 27], предоставленъ въ пользованіе жителя селенія Делаверъ, Шурагельскаго участка, Прапорщика Мансуръ-аги Намазъ-Али-оглы.

35—24 Шурагел. Чахмахъ.

Жителей увеличилось на 27 душъ; вслѣдствіе чего надѣль уменьшенъ съ 3,2 десятины до 2,81 десятины.

Шитовъ 144 души и суннитовъ 78 душъ.

36—23 Шурагел. Магараджикъ.

Прирѣзано: 1) отъ Камара [№ 22 проекта 1883 года бывшаго Шурагельскаго округа] пахатной и покосной 6 десятинъ, пастбищной 7 десятинъ и неудобной 10 десятинъ, итого 23 десятины, и 2) отъ Карачанта пахатной и покосной 3 десятины и пастбищной 9 десятинъ, итого 12 десятинъ.

Жителей убыло 4 души, кои переселились въ Александропольскій уѣздъ, Эриванской губерніи; прибыло 33 души. Въ итогѣ население увеличилось на 29 душъ; вслѣдствіе чего надѣль уменьшенъ съ 4 десятинъ до 3,24 десятины.

Всѣ жители шиты.

37—21 Шураг. Карачанта.

Прирѣзано: отъ Камары (№ 22 проекта 1883 года бывшаго Шурагельскаго округа) пахатной и покосной 6 десятинъ, пастбищной 5 десятинъ и неудобной 3 десятины, итого 14 десятинъ.

Отрѣзано: къ Магараджику (№ 36) пахатной и покосной 3 десятины и пастбищной 9 десятинъ, итого 12 десятинъ. Прирѣзки и отрѣзки сдѣланы для установленія безспорной границы.

Жителей увеличилось на 31 душу, вслѣдствіе чего надѣль уменьшенъ съ 4 десятинъ до 3,44 десятины.

Всѣ жители шиты.

38—19 Шурагел. Амасія.

Въ этой дачѣ, по повѣркѣ, земли оказалось противъ проекта 1883 года менѣе на 432 десятины, изъ коихъ пахатной и покосной 200 десятинъ и пастбищной 232 десятины.

Присоединенъ участокъ, значащійся по проекту 1883 года подъ № 20, бывшаго Шурагельскаго округа.

Жителей увеличилось на 46 душъ, вслѣдствіе чего надѣль уменьшенъ съ 4,5 десятины до 3,95 десятины.

Суннитовъ 252 души и шитовъ 22 души.

39—97 Дашкепри.

Прирѣзано: отъ Чалдаша (№ 31) пахатной и покосной 100 десятинъ, пастбищной 146 десятинъ и неудобной 19 десятинъ, итого 265 десят.

Жителей убыло 4 души, которыя выселились въ Персію. Прибыло




9 душъ. Въ итогѣ населеніе увеличилось на 5 душъ.

Надѣль, по количеству земли, уменьшенъ съ 5 десятинъ до 4,9 десятины.

Шитовъ 226 душъ и суннитовъ 20 душъ.

40—98 Участокъ, выдѣленный изъ дачи Бозкала-Яйла (№ 98 проекта 1883 года) предоставленъ въ пользованіе жителя селенія Мечетли, Зарушадскаго участка, Джабаръ Гасанъ-оглы.

41—98 Участокъ, выдѣленный изъ дачи Бозкала-Яйла (№ 98 проекта 1883 года) предоставленъ въ пользованіе жителя сел. Кизиль-Дашъ, Шурагельскаго участка, Прапорщика Касума Халиль-оглы.



II. Ардаганскій округъ.

6. АРДАГАНСКІЙ УЧАСТОКЪ.

1—1. Ардаганъ, мѣстечко.

По повѣркѣ, въ бывшей дачѣ Ардаганъ оказалось земли на 758 десятинъ болѣе, чѣмъ показано въ поземельномъ проектѣ 1883 года и земля эта распредѣлена слѣдующимъ образомъ: пахатной и покосной оказалось не 1552, а 2669 десятинъ, т. е. на 1117 десятинъ болѣе; пастбищной не 7267, а 6832 десятины, т. е. на 435 десятинъ менѣе и неудобной не 230, а 306 десятинъ, т. е. на 76 десятинъ болѣе.

За выдѣленіемъ выгона для мѣстечка Ардаганъ, отрѣзано: 1) къ Николаевкѣ (№ 40) пахатной и покосной 848 десятинъ, пастбищной 142 десятины и неудобной 35 десятинъ, итого 1025 десятинъ; 2) къ селенію Малый-Джинджиробъ (№ 10) пахатной и покосной 380 десятинъ и неудобной 20 десятинъ, итого 400 десятинъ; 3) для образованія селенія Фахрель [№ 51], пахатной и покосной 400 десятинъ, пастбищной 1107 десятинъ и неудобной 40 десятинъ, итого 1547 десятинъ; 4) для образованія селенія Гюрджибекъ (№ 7), пахатной и покосной 120 десятинъ, пастбищной 562 десятины и неудобной 60 десятинъ, итого 742 десятины; 5) для образованія казенно-оброчной статьи Саписхеви [№ 8], пастбищной 1036 десятинъ и неудобной 20 десятинъ, итого 1056 десятинъ, и 6) къ казенному участку Хордзіанъ (№ 5), пастбищной 1226 десятинъ и неудобной 10 десятинъ, итого 1236 десятинъ.

Въ мѣстечкѣ Ардаганѣ постоянныхъ жителей числится:

Русскихъ православныхъ.	12	душъ.
„ молоканской секты.	160	„
Болгарь.	1	„
Грековъ.	48	„
Армянъ католическаго исповѣданія.	128	„
„ григоріанскаго исповѣданія.	13	„
Турокъ.	403	„
Курдовъ.	7	„
Черкесъ.	5	„
Кабардинцевъ.	1	„
<hr/>		
Итого.	778	душъ.

2—36. Сазара.

По повѣркѣ, земли оказалось: пастбищной на 151 десятину болѣе, а подъ лѣсомъ на 5 десятинъ и неудобной на 141 десятину менѣе, всего-же на 5 десятинъ болѣе противъ проекта 1883 года.

Отрѣзано: 1) къ Гюляберту (№ 3), пахатной и покосной 28 десятинъ, пастбищной 673 десятины, подъ лѣсомъ 416 десятинъ и неудобной 127 десятинъ, итого 1244 десятины, и 2) къ Ильхидагу (№ 50) часть земли, находящаяся на лѣвомъ берегу Куры, гдѣ, противъ проекта 1883 года, оказалось болѣе на 90 десятинъ, а именно: пастбищной 165 десятинъ, подъ лѣсомъ 15 десятинъ и неудобной 61 десятина, итого 241 десятина.

Жители оставлены на мѣстѣ, число ихъ уменьшилось на 9 душъ; надѣль опредѣленъ въ 5,8 десятины.

3—33. Гюлябертъ.

По повѣркѣ, земли оказалось менѣе: пахатной и покосной 136 десятинъ, пастбищной 10 десятинъ, подъ лѣсомъ 60 десятинъ и неудобной 2 десятины, итого 208 десятинъ.

Прирѣзано, согласно проекта: 1] отъ Сазары [№ 2] пахатной и покосной 28 десятинъ, пастбищной 673 десятины, подъ лѣсомъ 416 десятинъ и неудобной 127 десятинъ, итого 1244 десятины; 2) отъ Дудуны (№ 85) пахатной и покосной 119 десятинъ, пастбищной 392 десятины, подъ лѣсомъ 60 десятинъ и неудобной 137 десятинъ, итого 708 десятинъ, и 3) отъ Ольчека (№ 84) покосной 21 десятина. Число жителей увеличилось на 128 душъ. Коренные жители этого селенія турки переселились 97 душъ въ Дегирманкей (№ 37), 3 души въ Сиразгемъ (№ 33) и 7 душъ въ Накалакевъ (№ 66).

Надѣль, по количеству земли, уменьшенъ съ 4 десятинъ до 3,69 десятины.

4—106 Курубурдосанъ.
Безъ измѣненій.

5—1. Хордзіанъ.

Прирѣзано отъ бывшей дачи Ардаганъ пастбищной 1226 десятинъ и неудобной 10 десятинъ, итого 1236 десятинъ.

6—78. Алагезъ и Карабахъ.

Дачи соединены.

По повѣркѣ, оказалось въ дачѣ Алагезъ пастбищной земли на 42 десятины менѣе противъ проекта 1883 года и въ Карабахѣ на 48 десятинъ пастбищной земли также менѣе. Маіору Абасу Аджарскому земля выдѣлена не изъ участка Алагезъ, а изъ Дариндары (№ 35). Бывшіе жители, въ числѣ 7 душъ переселились въ Дегирманкей (№ 37).

7—1. Гюрджибекъ.

Земля выдѣлена изъ бывшей дачи Ардаганъ (№ 1). Жители оставлены на мѣстѣ. Населеніе увеличилось на 27 душъ.

Надѣль, въ виду плохаго качества земли, опредѣленъ въ 8 десятинъ.

8—1. Саписхева.

Земля выдѣлена изъ бывшей дачи Ардаганъ (№ 1).

9—2. Сабгара.

Жителей увеличилось на 19 душъ, въ томъ числѣ 18 душъ, переселившихся изъ Малаго-Джинджироба (№ 10).

10—4. Джинджиробъ-Малый.

Прирѣзано отъ бывшей дачи Ардаганъ (№ 1) пахатной и покосной 380 десятинъ и неудобной 20 десятинъ, итого 400 десятинъ. Выдѣлено въ пользованіе жителя того-же селенія Дервиша Гамза-Али-оглы (№ 11) пахатной и покосной 300 десятинъ и неудобной 10 десятинъ, итого 310 десятинъ. Бывшіе жители этого селенія переселились: 18 душъ въ Сабгару (№ 9) и 5 душъ въ Кирманъ (№ 12).

11—4. Участокъ, выдѣленный изъ дачи Малый-Джинджиробъ (№ 10), въ пользованіе Дервиша Гамза-Али-оглы, живущаго на означенномъ участкѣ.

12—6. Кирманъ.

Прирѣзано: отъ Большаго-Джинджироба (№ 14) пахатной и покосной 43 десятины. Въ проектѣ 1883 года ошибочно показано 37 душъ: по ка-

меральному описанію числилась 81 душа, потомъ прибыло 15 душъ, въ томъ числѣ 5 душъ переселившихся изъ Малаго-Джиджироба [№ 10]. Турокъ 84 души и курдовъ 12 душъ.

Надѣль, въ виду увеличенія жителей, уменьшенъ съ 6 десятинъ до 4,38 десятины.

13—5.

Багдадь.

Дача образовалась изъ земель Багдадь и бывшего селенія Ширазь.

Жителей увеличилось на 80 душъ. Грековъ 83 души, турокъ 166 душъ и курдовъ 5 душъ.

Надѣль, по количеству земли, уменьшенъ съ 4,5 десятины до 4,33 десятины.

14—3.

Джиджиробъ-Большой.

Отрѣзано: для установленія безспорныхъ границъ къ Кирману (№ 12) пахатной и покосной 43 десятины и къ Михайловкѣ (№ 15) пахатной и покосной 15 десятинъ и неудобной 1 десятина, итого 16 десятинъ. Число жителей увеличилось на 20 душъ. Турокъ 115 душъ и курдовъ 18 душъ.

15—7.

Михайловка.

Дача образовалась изъ земель бывшихъ селеній: Кудухара, Алмана, Ахашень, Петропавле, Конкъ [Дюзь-Ардаганскій] и Анышревана.

Прирѣзано отъ Большаго-Джиджироба [№ 14] пахатной и покосной 15 десятинъ и неудобной 1 десятина, итого 16 десятинъ.

Отрѣзано: (отъ Алманы) къ Синдизгему [№ 16] пахатной и покосной 84 десятины, пастбищной 128 десятинъ и неудобной 50 десятинъ, итого 262 десятины. Русскихъ 519 душъ, грузинъ 9 душъ. Жителей противъ проекта 1883 года увеличилось на 268 душъ.

16—27

Синдизгемъ.

Прирѣзано: 1) согласно проекта, отъ бывшей дачи Тикашена и Кокашена (№ 27 по проекту 1883 года) пахатной и покосной 200 десятинъ, пастбищной 424 десятины, подъ лѣсомъ 99 десятинъ и неудобной 26 десятинъ, итого 749 десятинъ, и 2) для увеличенія надѣла отъ Алманы [№ 15] пахатной и покосной 84 десятины, пастбищной 128 десятинъ и неудобной 50 десятинъ, итого 262 десятины. Коренные жители, 5 душъ турокъ, переселились въ Ревазъ [№ 28], а 6 душъ курдовъ въ селеніе Хеву [№ 11] Гельскаго участка], а здѣсь поселены греки.

Надѣль, по количеству имѣющейся земли, уменьшенъ съ 4 десятинъ до 3,23 десятины.

17—26

Шадеванъ.

Дача образовалась изъ земель Шадевана, Арданека и Акамета. Противъ проекта 1883 года оказалось лѣсу болѣе на 275 десятинъ и на столько же менѣе пастбища. Въ виду чего прирѣзано: 1) отъ бывшей дачи Тикашена и Кокашена [№ 27 по проекту 1883 года] пахатной и покосной 120 десятинъ, пастбищной 80 дес., подъ лѣсомъ 58 десятинъ и неудобной 2 десятины, итого 260 десятинъ, и 2) отъ Тебата [№ 24] пахатной и покосной 21 десятина, пастбищной 10 десятинъ и неудобной 10 десятинъ, итого 41 десятина. Жителей увеличилось на 23 души.

Надѣль, по количеству имѣющейся земли, уменьшенъ съ 3,06 десятины до 2,84 десятины.

18—29

Хаскей [Дюзь-Ардаганскій].

Прирѣзано, для увеличенія надѣла: 1) отъ Кондрета, Тавгета и Кокашена [№ 31 проекта 1883 года], пахатной и покосной 78 десятинъ, пастбищной 303 десятины, подъ лѣсомъ 362 десятины и неудобной 67

десятины, итого 810 десятинъ, и 2] отъ Кипзатамала [№ 19] пахатной и покосной 56 десятинъ, пастъбищной 172 десятины и неудобной 25 десятинъ, итого 253 десятины. Жителей увеличилось на 253 души, прибавившихъ изъ Турціи.

Надѣль, по количеству имѣющейся земли, уменьшенъ съ 5 десятинъ до 3,74 десятины.

19—30 Кипзатамалъ.

Противъ проекта 1883 года пастъбищной земли оказалось болѣе на 258 десятинъ.

Прирѣзано, согласно проекта, отъ Кондрета, Тавгета и Кокашена (№ 31 проекта 1883 года пахатной и покосной 154 десятины, пастъбищной 3061 десятины, подъ лѣсомъ 714 десятинъ и неудобной 490 десятинъ, итого 4419 десятинъ.

Отрѣзано, для увеличенія надѣла, къ Хаскею [№ 18] пахатной и покосной 56 десятинъ, пастъбищной 172 десятины и неудобной 25 десятинъ, итого 253 десятины.

Число жителей уменьшилось на 5 душъ.

20—31 Гамшинскій участокъ № 1, выдѣленъ изъ дачи Кондреть, Тавгеть и Кокашенъ (№ 31 проекта 1883 года).

Въ бывшей дачѣ Кондреть и др., по повѣркѣ, земли оказалось болѣе противъ проекта 1883 года на 800 десятинъ; при чемъ пахатной и покосной на 78 десятинъ болѣе, пастъбищной на 642 десятины и неудобной на 80 десятинъ.

Земли Кондреть и др., распределены такъ: отрѣзано: 1) къ Кипзатамалу [№ 19] пахатной и покосной 154 десятины, пастъбищной 3061 десятины, подъ лѣсомъ 714 десятинъ и неудобной 490 десятинъ, итого 4419 десятинъ; 2) къ Хаскею [№ 18] пахатной и покосной 78 десятинъ, пастъбищной 303 десятины, подъ лѣсомъ 362 десятины и неудобной 67 десятинъ, итого 810 десятинъ, и 3) остальная затѣмъ земля выдѣлена въ особый участокъ подъ названіемъ—Гамшинскій № 1-й.

21—32 Гамшинскій участокъ № 2-й, выдѣленъ изъ дачи Ясамалъ (№ 23).

22—32 Шавшедскій участокъ № 1-й, выдѣленъ изъ бывшей дачи Ясамалъ [№ 23].

23—32 Ясамалъ.

Изъ дачи Ясамалъ выдѣлены два участка: 1) Гамшинскій № 2 въ размѣрѣ: пастъбищной 880 десятинъ и неудобной 47 десятинъ, итого 927 десятинъ и Шавшедскій № 1-й, въ размѣрѣ: пастъбищной 1272 десятины и неудобной 50 десятинъ, итого 1322 десятины.

24—28 Тебать.

Противъ проекта 1883 года оказалось земли менѣе на 20 десятинъ; изъ нихъ пахатной и покосной 4 десятины и пастъбищной 16 десятинъ. Отрѣзано къ Шадевану (№ 17) пахатной и покосной 21 десятины, пастъбищной 10 десятинъ и неудобной 10 десятинъ, итого 41 десятины. Жителей увеличилось на 7 душъ.

Надѣль, по количеству земли, уменьшенъ съ 5 десятинъ до 4,77 десятины.

25—23 Торосхевъ-Верхній.

Въ проектѣ 1883 года дача эта неправильно названа Нижній-Торосхевъ. Жители Нижняго-Торосхева (№ 27), турки, переселились въ Верхній-Торосхевъ. Населеніе увеличилось на 8 душъ.

Надѣль, въ виду плохаго качества земли, увеличенъ съ 4 десятинъ до 5,92 десятины.



26—25 Маніохъ и Чиколаръ.

Два поселка: въ Маніохѣ 53 души, а въ Чиколарѣ 81 душа. Жителей увеличилось на 8 душъ, почему надѣлъ уменьшенъ съ 2,4 десятины до 2,26 десятины.

27—23 Торосхевъ-Нижній.

Въ проектѣ 1883 года дача эта неправильно названа Верхній-Торосхевъ. Къ этой дачѣ присоединенъ участокъ Зигляшенъ (№ 24 проекта 1883 года), прирѣзано отъ Реваза (№ 28) пахатной и покосной 10 десятинъ, пастбищной 231 десятина и неудобной 140 десятинъ, итого 381 десятина. Коренные жители перешли въ Верхній-Торосхевъ, а здѣсь поселены греки въ числѣ 267 душъ.

Надѣлъ, по количеству земли, уменьшенъ съ 4 десятинъ до 2,56 десятины.

28—22 Ревазъ.

Отрѣзано, согласно проекта, къ Нижнему-Торосхеву (№ 27) пахатной и покосной 10 десятинъ, пастбищной 231 десятина и неудобной 140 десятинъ, итого 381 десятина. Жителей увеличилось на 18 душъ, въ томъ числѣ 5 душъ, переселившихся изъ Синдизгема [№ 16], которыя въ проектѣ 1883 года ошибочно названы курдами.

29—21 Беберекъ.

Прирѣзано, согласно проекта, отъ Хевы [№ 33] пастбищной 200 десятинъ, лѣсу 60 десятинъ и неудобной 10 десятинъ, итого 270 десятинъ. Число жителей увеличилось на 203 души.

Надѣлъ, по количеству земли, уменьшенъ съ 5 десятинъ до 4,26 десятины.

30—16 и 17. Дадагюль и Адагюль.

Дачи соединены для удобнаго пользованія землею и правильнаго распределенія ея между жителями; такъ какъ въ Дадагюлѣ преобладаетъ пахатная, а въ Адагюлѣ покосная земля. Прирѣзано отъ бывшей дачи Шуакилиса (№ 18 проекта 1883 года) пахатной и покосной 28 десятинъ и неудобной 2 десятины, итого 30 десятинъ. Отрѣзано: 1) къ Алабалѣ (№ 38) пахатной и покосной 25 десятинъ, и 2) къ Танызгему (№ 31) пахатной и покосной 20 десятинъ. Прирѣзка и отрѣзка сдѣланы для установленія безспорныхъ границъ.

Два поселка, въ Дадагюлѣ 310 душъ, въ Адагюлѣ 59 душъ. Жителей въ Адагюлѣ увеличилось на 14 душъ, въ томъ числѣ 8 душъ переселившихся изъ селенія Гюгюба [№ 74].

Надѣлъ увеличенъ съ 1,9 десятины и съ 2 десятинъ до 2,84 десятины въ виду того, что посѣвы пшеницы въ этой дачѣ нерѣдко вымерзаютъ.

31—19 Танызгемъ.

Прирѣзано для установленія безспорныхъ границъ отъ Дадагюля (№ 30) пахатной и покосной 20 десятинъ.

Число жителей увеличилось на 10 душъ.

Надѣлъ, въ виду того, что пшеница въ этой дачѣ нерѣдко вымерзаетъ, увеличенъ съ 2 десятинъ до 3 десятинъ.

32—15 Пичхазгемъ.

Прирѣзано отъ Алабалы (№ 38) пахатной и покосной 12 десятинъ.

33—20 Спразгемъ и Хева.

Отрѣзано, согласно проекта, къ Бебереку (№ 29) пастбищной 200 десятинъ, лѣсу 60 десятинъ и неудобной 10 десятинъ, итого 270 десят.



Два поселка: въ Спразгемѣ 41 душа и въ Хевѣ 27 душъ. Жителей въ первомъ увеличилось на 14 душъ, въ томъ числѣ 3 души переселившихся изъ Гюляберта (№ 3), а во второмъ уменьшилось на 5 душъ.

34—14 Лори.

Жителей увеличилось на 6 душъ. Турокъ 106 душъ и курдовъ 10 душъ.

Надѣль, по количеству земли, уменьшенъ съ 5,65 десятины до 5,35 десятины.

35—13 Дериндара.

По повѣркѣ, оказалось земли пахатной и покосной на 10 десятинъ болѣе, а пастбищной на 10 десятинъ менѣе противъ проекта 1883 года.

Выдѣлено Маюру Абасу Аджарскому (№ 36) пахатной и покосной 30 десятинъ, пастбищной 524 десятины и неудобной 86 десятинъ, итого 640 десятинъ. Отрѣзано къ Камарѣ (№ 42) пахатной и покосной 10 десятинъ, пастбищной 1070 десятинъ и неудобной 88 десятинъ, итого 1168 десятинъ.

36—13 Участокъ, выдѣленный изъ дачи Дериндара (№ 35) предоставленъ въ пользованіе жителя селенія Дегирманкей Маюра Абаса Шерифъ-оглы-Аджарскаго.

37—9. Дегирманкей.

Прирѣзано: 1) отъ Кунзулута (№ 41) пахатной и покосной 25 десятинъ, пастбищной 342 десятины и неудобной 50 десятинъ, итого 417 десятинъ; 2) отъ Николаевки (№ 40) пахатной и покосной 200 десятинъ, пастбищной 32 десятины и неудобной 5 десятинъ, итого 237 десятинъ, и 3) отъ Алабалы (№ 38) пахатной и покосной 145 десятинъ.

Первыя двѣ прирѣзки сдѣланы, согласно проекта, а послѣдняя въ виду увеличенія жителей.

Жителей противъ проекта 1883 года увеличилось на 311 душъ, въ томъ числѣ переселившихся сюда изъ Гюгюбы (№ 74) 31 душа, изъ Гюляберта [№ 3] 97 душъ, изъ Сарзепы [Николаевки] [№ 40] 122 души, изъ Алагеза [№ 6] 7 душъ, и изъ Сухары [№ 5 Чалдырскаго участка] 25 душъ. Турокъ 327 душъ и аджарцевъ 7 душъ.

Надѣль, по количеству имѣющейся земли, уменьшенъ съ 5 десятинъ до 4,33 десятины.

38—10 Алабала.

Дача эта образована изъ земель: Алабала-Верхній и Нижній.

По повѣркѣ, оказалось пахатной и покосной земли на 12 десятинъ болѣе противъ проекта 1883 года.

Прирѣзано: 1) взаменъ отрѣзки къ Дегирманкею, отъ бывшей дачи Шуакилиса [№ 18 по проекту 1883 года] пахатной и покосной 210 десятинъ и неудобной 8 десятинъ, итого 218 десятинъ, и 2) отъ Адагюля (№ 30) пахатной и покосной 25 десятинъ.

Отрѣзано: 1) къ Дегирманкею [№ 37] пахатной и покосной 145 десятинъ, и 2) къ Пичхазгему [№ 32] пахатной и покосной 12 десятинъ.

Жители двухъ селеній: Верхній-Алабала и Нижній-Алабала, согласно проекта, сгруппированы въ одномъ пунктѣ, въ Верхнемъ-Алабала.

Населеніе увеличилось на 8 душъ. Турокъ 124 души и курдовъ 7 душъ.

Надѣль, въ виду того, что посѣвы пшеницы нерѣдко вымерзаютъ, увеличенъ съ 1,8 десятины до 2,23 десятины.

39—12 Участокъ, выдѣленный изъ Чифтлика Пирдасколъ [№ 12 проекта

1883 года] въ пользованіе турецко-подданнаго Шевцета Гаджи-Гусейнъ-Паша-оглы.

По повѣркѣ дачи Чифтликъ (№ 12 проекта 1883 года), оказалось пахатной и покосной земли на 6 десятинъ меньше противъ проекта. 94 десятины пахатной и покосной отрѣзаны къ Николаевкѣ [№ 40).

40—8. Николаевка.

Дача образовалась изъ земель: Сарзепы и Гюры.

Прирѣзано отъ бывшей дачи Ардаганъ: 1) пахатной и покосной 848 десятинъ, пастбищной 142 десятины и неудобной 35 десятинъ, итого 1025 десятинъ; 2) отъ бывшей дачи Пирдасколь [№ 39] пахатной и покосной 94 десятины, и 3) отъ бывшей дачи Шуакилиса [№ 18 проекта 1883 года) пахатной и покосной 76 десятинъ и неудобной 2 десятины, итого 78 десятинъ.

Отрѣзано, согласно проекта къ Дегирманкею [№ 37] пахатной и покосной 200 десятинъ, пастбищной 32 десятины и неудобной 5 десятинъ, итого 237 десятинъ.

Въ Сарзепѣ было 122 души турокъ, а не 108, какъ въ проектѣ 1883 года ошибочно показано; всѣ они переселились въ Дегирманкею (№ 37).

Надѣль, въ виду хорошаго качества земли, уменьшенъ съ 4,5 десятины до 4 десятинъ.

41—11 Кунзулутъ.

Противъ проекта 1883 года оказалось болѣе: пахатной и покосной на 112 десятинъ, пастбищной на 431 десятину и неудобной на 54 десятины, итого 597 десятинъ.

Отрѣзано къ Дегирманкею [№ 37) пахатной и покосной 25 десятинъ, пастбищной 342 десятины и неудобной 50 десятинъ, итого 417 десятинъ. Число жителей уменьшилось на 29 душъ, изъ нихъ 6 душъ переселились въ селеніе Караванкъ [№ 3 Гельскаго участка].

Надѣль, въ виду плохаго качества земли, увеличенъ съ 7 десятинъ до 12 десятинъ.

42—62 Камара.

Дача образована изъ двухъ казенныхъ участковъ того-же названія.

Прирѣзано отъ Дериндара (№ 35) пахатной и покосной 10 десятинъ, пастбищной 1070 десятинъ и неудобной 88 десятинъ, итого 1168 десятинъ.

43—61 Вардосанъ.

Отрѣзано къ третьей группѣ Соресскаго маркиза (№ 49) пахатной и покосной 24 десятины, пастбищной 896 десятинъ и неудобной 80 десятинъ, итого 1000 десятинъ, составляющія лѣтнее пастбище селеній: Пиклобъ, Сосхара и Верана-Накалакевъ. Жителей прибавилось 47 душъ.

Надѣль, по количеству земли, уменьшенъ съ 9 десятинъ до 7,14 десятины.

44—60 Шавшетскій участокъ № 2-й.

Выдѣленъ изъ второй группы Соресскаго маркиза (Фаятлы-Яйла, № 48).

45—59 Айдереси.

Участокъ этотъ выдѣленъ изъ дачъ Каракала и др. [№ 46].

46—59 Каракала, Верхній-Цурмалъ, Нижній Цурмалъ и Чадъ.

Отрѣзано къ первой группѣ Соресскаго маркиза (№ 47), для прогона скота на кочевки, 18 десятинъ пастбищной земли, и выдѣленъ свободный

казенный участокъ, подъ названіемъ „Айдереси“, въ количествѣ 2560 десятинъ всей земли [№ 45].

Жителей въ Каракала 103 души, въ Верхнемъ-Цурмалѣ 137 душъ, въ Нижнемъ-Цурмалѣ 141 душа и въ Чадѣ 43 души.

Населеніе увеличилось: въ первомъ селеніи на 13 душъ, во второмъ — на 25 душъ, въ третьемъ — на 11 душъ и въ четвертомъ — на 1 душу.

Надѣль, по количеству земли, уменьшенъ съ 9 десятинъ до 7,55 десятины.

47—58 Сорскій маркязъ, раздѣленъ на три группы и въ первую изъ нихъ перечислено изъ Тамальскаго маркяза [№ 58] селеніе Даракей, съ землею: пахатной и покосной 125 десятинъ, пастъбищной 1891 десятина, подъ лѣсомъ 65 десятинъ и неудобной 80 десятинъ, итого 2161 десятина.

Въ составъ этой группы вошли селенія: Сорсъ, Тапакей, Арзадакей, Чимли-Чаиръ и Даракей.

Прирѣзано отъ Каракала [№ 46], для прогона скота, на Яйлагъ, 18 десятинъ пастъбищной земли.

Въ Сорсѣ 224 души, въ Тапакеѣ 41 душа, въ Арзадакеѣ 142 души, въ Чимли-Чаирѣ 61 душа и въ Даракеѣ 189 душъ.

Жителей во всѣхъ означенныхъ селеніяхъ увеличилось на 53 души.

Надѣль, въ виду плохаго качества земли, а также, принимая во вниманіе, что туркмены занимаются исключительно скотоводствомъ, увеличенъ съ 6,63 десятины до 8,09 десятины.

48—58 Вторая группа Сорскаго маркяза.

Въ составъ ея вошли селенія: Фаятлы, Данейданъ и Кондраулъ и земли Фаятлы-Яйла [№ 60 проекта 1883 года].

Выдѣленъ участокъ (изъ Фаятлы-Яйла), подъ названіемъ „Шавшетскій № 2“, въ количествѣ 227 десятинъ пастъбищной земли.

Въ Фаятлы 344 души, изъ нихъ 340 душъ туркменъ и 4 души курдовъ; въ Данейданѣ 83 души и въ Кондраулѣ 30 душъ турокъ, которые оставлены на мѣстѣ. Жителей въ означенныхъ селеніяхъ увеличилось на 55 душъ.

Надѣль, въ виду плохаго качества земли, а также, принимая во вниманіе, что жители — туркмены, исключительно занимаются скотоводствомъ, увеличенъ съ 6,63 десятины, до 9,54 десятины.

49—58 Третья группа Сорскаго маркяза.

Въ составъ ея вошли селенія: Пиклобъ, Сосхара, Верана-Накалакевъ и Кяркяданъ.

Прирѣзано: 1) отъ Вардосана (№ 43) пахатной и покосной 24 десятины, пастъбищной 896 десятинъ и неудобной 80 десятинъ, итого 1000 десятинъ, составляющія лѣтнее пастъбище селеній: Пиклобъ, Сосхара и Верана-Накалакевъ; 2) отъ Тикана-Нижняго [№ 54] пахатной и покосной 10 десятинъ, пастъбищной 60 десятинъ и неудобной 5 десятинъ, итого 75 десятинъ, и 3) отъ Тикана-Верхняго [№ 53] пахатной и покосной 20 десятинъ, пастъбищной 80 десятинъ и неудобной 5 десятинъ, итого 105 десятинъ.

Въ Пиклобѣ 357 душъ, въ Сосхарѣ 354 души, въ Верана-Накалакевѣ 60 душъ и въ Кяркяданѣ 12 душъ. Жителей въ означенныхъ селеніяхъ увеличилось на 23 души.

Надѣль, въ виду хорошаго качества земли, уменьшенъ съ 6,63 десятины до 4,07 десятины, каковой признанъ вполне достаточнымъ.

50—67 Ильхидагъ.

Показанныя по проекту 1883 года 1500 десятинь пахатной и покосной земли надо считать пастбищной.

Присоединенъ отъ Сазары [№ 2] участокъ, находящійся на лѣвомъ берегу рѣки Куры, въ размѣрѣ 241 десятины (въ проектѣ 1883 года ошибочно показано 151 десятина), изъ коихъ пастбищной 165 десятинь, подъ лѣсомъ 15 десятинь и неудобной 61 десятина.

Отрѣзано къ Фахрелю [№ 51] пастбищной 516 десятинь и неудобной 110 десятинь, итого 626 десятинь, и выдѣленъ Дервишу Гамза-Али-оглы [№ 52] участокъ Амамлы [въ проектѣ 1883 года ошибочно названъ Гогамли], заключающій въ себѣ пастбищной 500 десятинь, подъ лѣсомъ 40 десятинь и неудобной 62 десятины, итого 602 десятины; лѣсъ оставленъ въ вѣдѣніи казны.

51—1. Фахрель.

Для образованія этой дачи выдѣлено изъ бывшей дачи Ардаганъ [№ 1] пахатной и покосной 400 десятинь, пастбищной 1107 десятинь и неудобной 40 десятинь, итого 1547 десятинь, и прирѣзано отъ Ильхидага (№ 50) пастбищной 516 десятинь и неудобной 110 десятинь, итого 626 десятинь. Коренные жители Фахреля, переселились, въ числѣ 34 душъ, въ Орушетъ (№ 64); здѣсь были водворены прибывшіе изъ Турціи, съ разрѣшенія начальства, греки, въ числѣ 280 душъ, но затѣмъ 102 души изъ нихъ переселились въ селеніе Гечеванъ [№ 42 Кагызманскаго участка]. Надѣлъ опредѣленъ въ 6 десятинь.

52—67 Амамлы (въ проектѣ 1883 года ошибочно названъ Гогамли), выдѣленный изъ дачи Ильхидагъ (№ 50), предоставленъ въ пользованіе Дервиша Гамза-Али-оглы.

53—63 Тиканъ-Верхній.

Прирѣзано отъ Нижняго-Тикана (№ 54) пахатной и покосной 5 десятинь, пастбищной 8 десятинь и неудобной 2 десятины, итого 15 десятинь.

Отрѣзано: 1) къ Нижнему-Тикану [№ 54] пастбищной 62 десятины, подъ лѣсомъ 20 десятинь и неудобной 1 десятина, итого 83 десятины, и 2) къ третьей группѣ Сорскаго маркяза (№ 49) пахатной и покосной 20 десятинь, пастбищной 80 десятинь и неудобной 5 десятинь, итого 105 десятинь. Означенныя прирѣзки и отрѣзки сдѣланы для установленія безспорныхъ границъ.

Турокъ 83 души, карапаховъ-суннитовъ 173 души и курдовъ 38 душъ.

Жителей убыло 7 душъ, кои переселились въ Ханахъ-Средній (№ 57); прибыло 138 душъ, въ томъ числѣ переселившихся сюда изъ Анджурека [№ 85] 36 душъ и изъ Чауса (№ 76) 31 душа. Въ итогѣ населеніе увеличилось на 131 душу.

Надѣлъ, по количеству земли, уменьшенъ съ 5 десятинь до 4,7 десятины.

54—64 Тиканъ-Нижній.

По повѣркѣ земли, подъ лѣсомъ оказалось на 28 десятинь менѣе противъ проекта 1883 года.

Прирѣзано: 1) отъ Нижняго-Ханаха (№ 56) пахатной и покосной 3 десятины, пастбищной 2 десятины и неудобной 2 десятины, итого 7 десятинь; 2) отъ Верхняго-Тикана (№ 53) пастбищной 62 десятины, подъ лѣсомъ 20 десятинь и неудобной 1 десятина, итого 83 десятины, и 3) отъ Дудуна (№ 85) пахатной и покосной 2 десятины, пастбищной 55

десятины, подь лѣсомъ 5 десятинъ и неудобной 1 десятина, итого 63 десятины.

Отрѣзано: къ Верхнему и Среднему-Ханаху (№ 57), пахатной и покосной 4 десятины, пастьбищной 150 десятинъ и неудобной 6 десятинъ, итого 160 десятинъ; 2] къ Нижнему-Ханаху [№ 56] пахатной и покосной 6 десятинъ, пастьбищной 47 десятинъ и неудобной 2 десятины, итого 55 десятинъ; 3] къ третьей группѣ Сорскаго маркиза (№ 49) пахатной и покосной 10 десятинъ, пастьбищной 60 десятинъ и неудобной 5 десятинъ, итого 75 десятинъ, и 4) къ Верхнему-Тикану (№ 53), пахатной и покосной 5 десятинъ, пастьбищной 8 десятинъ и неудобной 2 десятины, итого 15 десятинъ.

Турокъ 183 души, курдовъ 23 души и карапаховъ-суннитовъ 4 души. Жителей увеличилось на 72 души, въ томъ числѣ 2 души, переселившихся изъ Сухары (№ 5 Чалдырскаго участка).

Надѣль, по количеству земли, уменьшенъ съ 5 десятинъ до 4,18 десятины.

55—65 Орагазъ.

Прирѣзано отъ Нижняго-Ханаха [№ 56] пахатной и покосной 36 десятинъ, пастьбищной 30 десятинъ и неудобной 4 десятины, итого 70 десятинъ.

Турокъ 15 душъ и курдовъ 102 души.

Число жителей увеличилось на 23 души.

Надѣль, по количеству земли, уменьшенъ съ 5,4 десятины до 4,8 десятины.

56—66 Ханахъ-Нижній.

Дача выдѣлена изъ бывшей общей дачи трехъ Ханаховъ.

Прирѣзано: 1] отъ бывшей дачи Ватчара [№ 66 проекта 1883 года] пахатной и покосной 140 десятинъ, пастьбищной 492 десятины и неудобной 26 десятинъ, итого 658 десятинъ; 2] отъ Нижняго-Тикана (№ 54) пахатной и покосной 6 десятинъ, пастьбищной 47 десятинъ и неудобной 2 десятины, итого 55 десятинъ, и 3) отъ Накалакева (№ 66), для водооя, пастьбищной земли 8 десятинъ.

Отрѣзано: 1] къ Нижнему-Тикану [№ 54] пахатной и покосной 3 десятины, пастьбищной 2 десятины и неудобной 2 десятины, итого 7 десятинъ, и 2) къ Орагазу [№ 55] пахатной и покосной 36 десятинъ, пастьбищной 30 десятинъ и неудобной 4 десятины, итого 70 десятинъ.

Число жителей увеличилось на 50 душъ.

Надѣль, по количеству земли, уменьшенъ съ 4 десятинъ до 3,96 десятины.

57—66 Ханахъ-Верхній и Средній.

Дача выдѣлена изъ бывшей общей дачи трехъ Ханаховъ.

Прирѣзано: 1) отъ бывшей дачи Ватчара (№ 66 проекта 1883 года) пахатной и покосной 20 десятинъ, пастьбищной 140 десятинъ и неудобной 2 десятины, итого 162 десятины; 2) отъ Нижняго-Тикана (№ 54) пахатной и покосной 4 десятины, пастьбищной 150 десятинъ и неудобной 6 десятинъ, итого 160 десятинъ, и 3) отъ Нижняго-Чихирета (№ 62) пастьбищной 10 десятинъ, съ водоеомъ.

Въ Ханахъ-Верхнемъ 111 душъ, изъ нихъ турокъ 87 душъ и курдовъ 24 души; въ Ханахъ-Среднемъ 224 души турокъ. Жителей увеличилось: въ первомъ селеніи на 9 душъ и во второмъ на 14 душъ, изъ коихъ 7 душъ переселились изъ Накалакева (№ 66), а 7 душъ изъ Тикана-Верхняго (№ 53).

58—58

Надѣль, по количеству земли, уменьшенъ съ 5 десятинъ до 4,52 десятины.

Первая группа Тамальскаго маркяза.

Селеніе Даракей, перечислено въ первую группу Сорскаго маркяза (№ 47) съ землею: пахатной и покосной 125 десятинъ, пастбищной 1891 десятина, подъ лѣсомъ 65 десятинъ и неудобной 80 десятинъ, итого 2161 десятина.

Тамальскій маркязъ раздѣленъ на двѣ группы.

Въ составъ первой вошли: Тамаль-Большой, Тамаль-Малый, Тамаль-Нижній, Чикора и Кирпашенъ и земля Юхары-Чихарета.

Прирѣзано отъ Косрета (№ 61) пастбищной 160 десятинъ и неудобной 5 десятинъ, итого 165 десятинъ.

Жителей въ Тамаль-Большомъ 162 души, въ Тамаль-Маломъ 49 душъ, въ Тамаль-Нижнемъ 130 душъ, въ Чикорѣ 192 души; изъ нихъ 188 душъ туркменъ и 4 души курдовъ, въ Кирпашенѣ 179 душъ. Населеніе во всѣхъ означенныхъ селеніяхъ увеличилось на 32 души.

Надѣль, въ виду плохого качества земли, а также принимая во вниманіе, что туркмены занимаются исключительно скотоводствомъ, увеличенъ съ 6,63 десятины до 8,95 десятины.

59—58

Вторая группа Тамальскаго маркяза.

Въ составъ ея вошли селенія: Гюндашъ-Верхній, Гюндашъ-Нижній, Календаръ-Дараси и Сейдыверанъ и земля Топдашъ.

Въ первомъ селеніи 203 души, во второмъ 103 души, въ третьемъ 17 душъ и въ четвертомъ 136 душъ.

Жителей уменьшилось на 21 душу.

Надѣль, въ виду плохого качества земли, а также принимая во вниманіе, что туркмены исключительно занимаются скотоводствомъ, увеличенъ съ 6,63 десятины до 8,28 десятины.

60—56

Нунусъ.

Отрѣзано къ Косрету (№ 61) пахатной и покосной 16 десятинъ, пастбищной 252 десятины и неудобной 15 десятинъ, итого 283 десятины.

Число жителей прибавилось на 19 душъ. Въ проектѣ 1883 года жители ошибочно названы курдами.

Надѣль уменьшенъ съ 8 десятинъ до 7,19 десятины.

61—67

Косретъ.

Прирѣзано отъ Нунуса [№ 60] пахатной и покосной 16 десятинъ, пастбищной 252 десятины и неудобной 15 десятинъ, итого 283 десят.

Отрѣзано: къ первой группѣ Тамальскаго маркяза [№ 58] пастбищной 160 десятинъ и неудобной 5 десятинъ, итого 165 десятинъ.

62—53

Джарисхевъ, Мачуетъ и Ахашенъ.

Дачи соединены въ одну дачу и приданы еще земли Кондрета и Нижняго Чихирета; отъ послѣдняго отрѣзано къ Верхнему и Среднему Ханыху (№ 57), для водопоя, 10 десятинъ пастбищной земли.

Жителей въ Джарисхевѣ 266 душъ, изъ нихъ турокъ 205 душъ и курдовъ 61 душа, въ Мачуетѣ 166 душъ, изъ нихъ 159 душъ турокъ и 7 душъ курдовъ, и въ Ахашенѣ 111 душъ курдовъ.

Населеніе увеличилось: въ первомъ селеніи на 70 душъ, въ томъ числѣ 21 душа переселившихся изъ Нижняго-Чихирета, во второмъ—на 24 души и въ третьемъ—на 25 душъ. 10 душъ жителей селенія Нижній-Чихаретъ переселились въ Хеву [№ 11 Гельскаго участка].

Надѣль уменьшенъ съ 7,2 десятины до 6,78 десятины.



- 63—54 Окюзь.
Отрѣзано къ Окюзь-Дюзи (№ 72) пастъбищной 73 десятины и неудобной 3 десятины, итого 76 десятинь.
Жители, 42 души, переселились въ Накалакевъ [№ 66].
- 64—47 Орушетъ.
Число жителей прибавилось на 38 душъ, изъ коихъ 34 души переселились изъ Фахреля (№ 51).
Надѣль, въ виду плохаго качества земли, увеличенъ съ 7 десятинь до 8,35 десятины.
- 65—46 Геджъ и Конкъ (Меша-Ардаганскій).
Жителей въ Геджѣ 84 души турокъ и въ Конкъ 92 души, изъ нихъ 88 турокъ и 4 души курдовъ. Населеніе увеличилось въ первомъ селеніи на 44 души и во второмъ на 30 душъ.
Надѣль, по количеству земли, уменьшенъ съ 6 десятинь до 5,31 десятины.
- 66—45 Накалакевъ.
Прирѣзано: отъ Хошерета [№ 69] пахатной и покосной 3 десятины и пастъбищной 12 десятинь, итого 15 десятинь, которыя находятся въ фактическомъ пользованіи Накалакевцевъ и были ошибочно отмежеваны къ Хошерету.
Отрѣзано: къ Нижнему-Ханаху [№ 56] пастъбищной земли 8 десятинь, для прохода къ водопою.
Жителей убыло 9 душъ, изъ нихъ 7 душъ переселились въ Ханахъ-Средній (№ 57); прибыло 49 душъ, изъ нихъ 42 души переселившихся сюда изъ Окюза [№ 63], а 7 душъ изъ Гюляберта (№ 3). Въ итогъ населеніе увеличилось на 40 душъ.
Турокъ 519 душъ, курдовъ 6 душъ и карапаховъ-суннитовъ 6 душъ.
Надѣль увеличенъ 4,2 десятины до 4,45 десятины.
- 67—43 Урь.
Вся дача, за исключеніемъ лѣса, предоставлена въ пользованіе Генералъ-Маіора Аджарскаго.
По повѣркѣ, земли въ этой дачѣ оказалось болѣе противъ проекта 1883 года, пахатной и покосной на 66 десятинь, пастъбищной на 19 десятинь и подъ лѣсомъ на 220 десятинь, итого на 305 десятинь.
- 68—44 Харосманъ. Безъ измѣненій.
- 69—49 Хошеретъ.
Присоединена дача Агджакала [№ 49 проекта 1883 года). Прирѣзано отъ Берка (№ 71) пахатной и покосной 50 десятинь, пастъбищной 70 десятинь и неудобной 20 десятинь, итого 140 десятинь. Отрѣзано къ Накалакеву (№ 66) пахатной и покосной 3 десятины и пастъбищной 12 десятинь, итого 15 десятинь.
Число жителей прибавилось на 4 души.
Турокъ 115 душъ и курдовъ 14 душъ.
Надѣль, по количеству земли, уменьшенъ съ 7 десятинь до 6,2 десят.
- 70—50 Вель.
Жителей увеличилось на 32 души, вслѣдствіе чего надѣль уменьшенъ съ 5,2 десятинь до 4,32 десятины.
- 71—48 Беркъ.
Отрѣзано къ Хошерету (№ 69) пахатной и покосной 50 десятинь,

пастбищной 70 десятины и неудобной 20 десятины, итого 140 десятины.

Число жителей прибавилось на 22 души, въ томъ числѣ 15 душъ переселившихся изъ сел. Чолета (№ 43 Чалдырскаго участка).

Надѣль увеличенъ съ 6 десятины до 6,12 десятины.

72—52 Окюзь-Дюзи.

Прирѣзано: 1) отъ Хамаша, Чалдырскаго участка [№ 37] пахатной и покосной 60 десятины, пастбищной 144 десятины и неудобной 2 десятины, итого 206 десятины; 2) отъ Окюза (№ 63) пастбищной 73 десятины и неудобной 3 десятины, итого 76 десятины, и 3) отъ Гюгюбы [№ 74] пастбищной 50 десятины и неудобной 15 десятины, итого 65 десятины. Въ проектѣ 1883 года, участокъ этотъ ошибочно названъ Окюзь-Дагъ.

73—51 Цители.

Участокъ этотъ выдѣленъ изъ дачи Гюгюба [№ 74].

Цители само по себѣ негодится для образованія новаго поселка, за неимѣнiемъ воды; но вмѣстѣ съ Окюзь-Дюземъ, въ немъ можетъ быть образовано селенiе, съ населенiемъ въ 304 души.

74—51 Гюгюба.

Присоединена дача Сагалахевъ, а изъ дачи Цители образованъ отдѣльный участокъ [№ 74].

Отрѣзано къ Окюзь-Дюзи [№ 72] пастбищной 50 десятины и неудобной 15 десятины, итого 65 десятины. Жителей уменьшилось на 69 душъ, въ томъ числѣ переселились: 31 душа въ Дегирманкей [№ 37] и 8 душъ въ Адагюль [№ 30].

75—42 Сикяребъ.

По повѣркѣ, земли оказалось меньше: пахатной и покосной на 43 десятины, пастбищной на 23 десятины и неудобной на 17 десятины, итого на 83 десятины.

Прирѣзано: 1) отъ Мейрама (№ 77) пахатной и покосной 25 десятины, пастбищной 5 десятины и неудобной 6 десятины, итого 36 десятины, и 2) отъ Чаиса (№ 76) пахатной и покосной 18 десятины, пастбищной 18 десятины и неудобной 11 десятины, итого 47 десятины.

Жителей увеличилось на 1 душу.

Надѣль уменьшенъ съ 6,8 десятины до 6,73 десятины.

76—41 Чаисъ.

Прирѣзано отъ Мейрама [№ 77] пахатной и покосной 143 десятины, пастбищной 200 десятины и неудобной 21 десятины, итого 364 десят.

Отрѣзано къ Сикяребу (№ 75) пахатной и покосной 18 десятины, пастбищной 18 десятины и неудобной 11 десятины, итого 47 десятины.

Жителей убыло 31 душа, кои переселились въ Верхнiй-Тиканъ (№ 53), прибыло 4 души.

Въ итогѣ населенiе уменьшилось на 27 душъ.

77—40 Мейрамъ № 1-й.

По повѣркѣ, оказалось земли болѣе: пахатной и покосной на 65 десятины, пастбищной на 45 десятины и неудобной 19 десятины, итого 129 десятины.

Прирѣзано отъ Беграхатуна (№ 80) пастбищной 4 десятины и неудобной 1 десятины, итого 5 десятины.

Отрѣзано: 1) къ Чаису [№ 76] пахатной и покосной 143 десятины, пастбищной 200 десятины и неудобной 21 десятины, итого 364 десяти-

ны; 2] къ Сикяребу [№ 75] пахатной и покосной 25 десятинь, пастъбищной 5 десятинь и неудобной 6 десятинь, итого 36 десятинь, къ Беграхатуну (№ 80) пахатной и покосной 40 десятинь, пастъбищной 144 десятины и неудобной 8 десятинь, итого 192 десятины.

Жители Мейрама переселяются: 28 душъ въ Беграхатунъ (№ 80), а 95 душъ въ Дудуна [№ 85]. Выселеніе жителей вызвано отсутствіемъ воды въ дачѣ Мейрамъ.

Дача раздѣлена на два участка для удобства пользованія ими.

78—40 Мейрамъ № 2.

Свободный казенный участокъ выдѣленъ изъ предыдущей дачи.

79—98 Сары-Чаиръ.

По повѣркѣ, оказалось пастъбищной земли на 47 десятинь болѣе противъ проекта 1883 года.

80—38 Беграхатунъ.

По повѣркѣ, оказалось противъ проекта 1883 года земли менѣе: пахатной и покосной на 22 десятины, пастъбищной на 22 десятины и неудобной на 2 десятины, итого на 46 десятинь.

Прирѣзано отъ Мейрама (№ 77) пахатной и покосной 40 десятинь, пастъбищной 144 десятины и неудобной 8 десятинь, итого 192 десятины.

Отрѣзано: 1) къ Мейраму [№ 77] пастъбищной 4 десятины и неудобной 1 десятина [водоной], итого 5 десятинь; 2) къ Хелевану (№ 83) пахатной и покосной 70 десятинь, пастъбищной 75 десятинь и неудобной 26 десятинь, итого 171 десятина, и 3) къ Ольчеку [№ 84] пахатной и покосной 29 десятинь, подъ лѣсомъ 46 десятинь и неудобной 2 десятины, итого 77 десятинь. Изъ общей дачи выдѣлена сельская дача и два казенные участка [№№ 81 и 82].

Населеніе увеличилось на 40 душъ, въ томъ числѣ 28 душъ переселившихся изъ Мейрама (№ 77). Турокъ 108 душъ, карапаховъ-суннитовъ 33 души и персіянь-шіитовъ 9 душъ.

Надѣль уменьшенъ съ 5 десятинь до 4,62 десятины.

81—38 Беграхатунъ.

Свободный казенный участокъ (№ 1), выдѣленъ изъ общей Беграхатунской дачи [№ 80].

82—38 Беграхатунъ.

Свободный казенный участокъ (№ 2), выдѣленъ оттуда-же.

83—39 Халеванъ.

По повѣркѣ, оказалось земли менѣе: пахатной и покосной на 10 десятинь и пастъбищной тоже на 10 десятинь, итого на 20 десятинь.

Прирѣзано отъ Беграхатуну [№ 80] пахатной и покосной 70 десятинь, пастъбищной 75 десятинь и неудобной 26 десятинь, итого 171 десятина. Жителей уменьшилось на 5 душъ.

Надѣль, въ виду плохаго качества земли, увеличенъ съ 4,5 десятины до 6,07 десятины.

84—34 Ольчекъ.

Прирѣзано отъ Беграхатуну [№ 80] пахатной и покосной 29 десятинь, подъ лѣсомъ 46 десятинь и неудобной 2 десятины, итого 77 десятинь.

Отрѣзано къ Гюляберту (№ 3) покосной 21 десятина.

Число жителей увеличилось на 29 душъ. Турокъ 246 душъ и курдовъ 61 душа.

Надѣль, по количеству имѣющейся земли, уменьшенъ съ 5 десятинь

7. ГЕЛЬСКИЙ УЧАСТОКЪ.

1—86.

Гокамъ и др.

Бывшая общая дача подраздѣлена на двѣ группы: а) группа курдскихъ селеній и б) группа греческихъ селеній (№ 2); при чемъ для посѣдной выдѣлено земли: пахатной и покосной 5120 десятинъ, пастъбищной 4786 десятинъ, подъ лѣсомъ 931 десятина и неудобной 150 десятинъ, итого 10.987 десятинъ.

Прирѣзано: отъ Санамъ-оглы [№ 40] пахатной и покосной 5 десятинъ, пастъбищной 73 десятины, неудобной 2 десятины, итого 80 десятинъ.

Отрѣзано: 1) къ Гельской Хевѣ (№ 11) пахатной и покосной 184 десятины и неудобной 4 десятины, итого 188 десятинъ; 2) къ Демиркаши-Греческому (№ 36) пахатной и покосной 94 десятины, пастъбищной 20 десятинъ и неудобной 10 десятинъ, итого 124 десятины; 3) къ Кирзіану [№ 15] пахатной и покосной 31 десятина, и 4) къ Санамъ-оглы (№ 40) Магараджикъ съ землею, въ количествѣ 253 десятинъ, изъ коихъ пахатной и покосной 60 десятинъ, пастъбищной 183 десятины и неудобной 10 десятинъ.

Выдѣлено: 1) близъ сел. Гокамъ 93 десятины для пастъбы скота жителей, прибывающихъ въ Гельскій участокъ за лѣсомъ и останавливающихся въ Гокамъ для полученія лѣсорубочныхъ билетовъ, которыя въ надѣль не вошли, и 2) площадь въ 831 кв. саж., близъ Алтунбулага, гдѣ производится разработка известковыхъ залежей.

Къ курдской группѣ отнесены селенія: Гокамъ, Абуръ, Хаштульбентъ, Сивинъ, Охчи, Плормори, Кирдомаль, Алтунбулагъ и свободныя земли: Арнаемазь, Кейхызь, Ельчиванкъ, Шахъ-оглы, Шаки-Кули, Кеврикъ и Кирдомаль-Яйла.

Жителей, посемейнымъ спискамъ, числится: въ Гокамъ 228 душъ, изъ нихъ 206 душъ турокъ и 22 души армянъ-григоріанъ; въ Абуръ 87 душъ, изъ нихъ 48 душъ турокъ и курдовъ 39 душъ; въ Хаштульбентѣ 116 душъ курдовъ, въ Сивинѣ 138 душъ курдовъ, въ Охчи 137 душъ курдовъ, въ Плормори 49 душъ, изъ нихъ 40 душъ курдовъ и 6 душъ турокъ, въ Кирдомалѣ 176 душъ курдовъ и въ Алтунбулагѣ 209 душъ курдовъ.

Для лучшаго административнаго надзора мелкіе поселки упразднены и жители переселены: изъ Шахъ-оглы 33 души въ Алтунбулагъ, изъ Шаки-Кули: 8 душъ въ Сивинъ, 7 душъ въ Кирдомаль, 13 душъ въ Чардахлы [№ 35]; изъ Кеврика 27 душъ въ Алтунбулагъ и изъ Кирдомаль-Яйла 27 душъ въ Кирдамаль.

Кромѣ того, изъ поселковъ, освобожденныхъ для поселенія грековъ, жители переселились: изъ Нижняго-Салыта 18 душъ въ Кирдомаль и 21 душа въ Охчи; изъ Верхняго-Салыта 81 душа въ Гокамъ, изъ Шарафа 21 душа въ Сивинъ и 33 души въ Хаштульбентъ; изъ Мюзарета 21 душа въ Охчи, 17 душъ въ Плормори, 7 душъ въ Абуръ, 21 душа въ Сивинъ и 10 душъ въ Кизиль-Килиса (№ 3); изъ Мерденека 48 душъ въ Охчи и 4 души въ Сивинъ; изъ Кошута 11 душъ въ Охчи. Во всѣхъ

означенныхъ селеніяхъ жителей увеличилось на 35 душъ.

Надѣль увеличенъ до 6,93 десятины, потому что, по количеству имѣющагося у жителей скота, 6-ти десятинный надѣль признанъ недостаточнымъ.

2—86. Гокамская группа греческихъ селеній.

Дача эта выдѣлена изъ предыдущей дачи. Въ составъ ея вошли селенія: Тахтагранъ, Кешаръ, Мюзаретъ, Мерденекъ, Шарафъ и Верхній-Салытъ, и свободныя земли: Кюмбетъ, Кюмуръ, Нижній-Салытъ и Кюшютъ. Жителей въ Тахтагранѣ 248 душъ, въ Кешарѣ 210 душъ, въ Мюзаретѣ 187 душъ, въ Мерденекѣ 138 душъ, въ Шарафѣ 296 душъ и въ Салытѣ 369 душъ. Изъ Кюмбета 100 душъ переселились въ Хеву (№ 11). Такъ какъ земля въ этой группѣ лучше, нежели въ курдской группѣ, то надѣль опредѣленъ въ 5,26 десятины.

3—79. Караванкъ и др.

По повѣркѣ оказалось, что земля, по качеству своему, должна быть распределена слѣдующимъ образомъ: пахатной и покосной 6894 десятины, пастбищной 7807 десятинь, подъ лѣсомъ 5824 десятины и неудобной 1866 десятинь.

Караванкъ, Чолпанекъ, Сигнотъ, Хемыскяръ и Кизиль-Килиса соединены въ одну дачу, къ которой приданы свободныя земли: Лелекей, Хорсанекъ, Даштырь, Безиргянъ, Календеръ, Чолтепе и часть Шакили. Земли-же: Кочдашъ, Еникей, Апагаеникей, Джанибекъ, Тетракошъ, Кярсуне и часть Шакили, заключающія въ себѣ пахатной и покосной 2474 десятины, пастбищной 3072 десятины, подъ лѣсомъ 4024 десятины и неудобной 1616 десятинь, итого 11.186, согласно проекта, выдѣлены въ Ольтинскій округъ [см. тамъ №№ 107 и 109 Ольтинскаго участка и №№ 29, 41, 42, и 43 Таускерскаго участка].

Жителей: въ Караванкѣ 270 душъ, въ томъ числѣ 6 душъ переселившихся изъ Кунзулута (№ 41 Ардаганскаго участка), въ Чолпанекѣ 77 душъ, въ Сигнотѣ 245 душъ, въ Хемыскярѣ 87 душъ и въ Кизиль-Килисѣ 87 душъ, въ томъ числѣ 10 душъ переселившихся изъ Мюзарета (№ 1), всего въ этой группѣ 766 душъ, т. е. на 10 душъ менѣе противъ проекта 1883 года.

Надѣль, въ виду плохаго качества земли, увеличенъ съ 7,3 десятины до 9 десятинь.

4—69. Самзалекъ.

Прирѣзано: 1) согласно проекта, отъ дачи Урутъ-Дадашенъ (№ 10) пахатной и покосной 224 десятины, пастбищной 322 десятины и неудобной 6 десятинь, итого 552 десятины, и 2) отъ Дортъ-Килиса—Комкъ (№ 5), для водооя, пахатной и покосной 43 десятины и неудобной 1 десятины, итого 44 десятины; взаменъ чего туда отрѣзано пастбищной 35 десятинь.

Жителей уменьшилось на 9 душъ.

Надѣль вслѣдствіе меньшей отрѣзки отъ Урута, чѣмъ предполагено проектомъ, уменьшенъ съ 5,7 десятины до 5,26 десятины.

5—71. Дортъ-Килиса и Комкъ [Гельскій].

Прирѣзано: 1) согласно проекта, отъ дачи Урутъ-Дадашенъ (№ 10) пахатной и покосной 249 десятинь, пастбищной 51 десятины, подъ лѣсомъ 32 десятины [показанныя по проекту 1883 года въ числѣ пастбищной земли] и неудобной 3 десятины, итого 335 десятинь, и 2) отъ Самзалека (№ 4) пастбищной 35 десятинь, а взаменъ отрѣзано къ Самзале-



ку пахатной и покосной 43 десятины и неудобной 1 десятина, 44 десятины, съ водоемъ.

Жителей оказалось: въ Дортъ Киллса 170 и въ Комкъ 223 души, —увеличилось на 39 душъ; почему надѣль уменьшень съ 5,66 десятины до 5,12 десятины.

6—80. Казнафаръ и др.

По повѣркѣ дачи № 80 проекта 1883 года оказалось, что земля, по качеству своему, должна быть распредѣлена слѣдующимъ образомъ: пахатной и покосной 714 десятинь, пастбищной 4701 десятина, подъ лѣсомъ 4331 десятина и неудобной 510 десятинь. Дача Казнафаръ составила изъ земель Казнафара, Зигляшена, Коллюнка и присоединеннаго участка Абдала [№ 75 проекта 1883 года). Земли-же Дурнагель, Кандырма, Сакрутъ, Чамурлы и Германджекъ, заключающія въ себѣ пахатной и покосной 414 десятинь, пастбищной 4281 десятина, подъ лѣсомъ 2658 десятинь и неудобной 429 десятинь, итого 7782 десятины, согласно проекта, выдѣлены въ Ольтинскій округъ [см. № 41 Таускерскаго участка).

Прирѣзано: къ Казнафару отъ Гилляткея (№ 7] пастбищной 122 десятины, подъ лѣсомъ 48 десятинь и неудобной 3 десятины, итого 173 десятины.

Жители сел. Казнафаръ оставлены на мѣстѣ и къ нимъ приселилось изъ Зигляшена 18 душъ, по проекту 1883 года, не правильно показанныя въ Зигляшенѣ (№ 24 проекта 1883 года).

Жителей увеличилось на 7 душъ.

Надѣль опредѣленъ въ 10 десятинь.

7—75. Угурли.

Дача составила изъ земель Угурли, Каладжика и Гилляткея, а Абдалъ присоединенъ къ Казнафару [№ 6], къ которому также отрѣзано отъ Гилляткея пастбищной 122 десятины, подъ лѣсомъ 48 десятинь и неудобной 3 десятины, итого 173 десятины.

Прирѣзанъ излишекъ отъ Джоджора [№ 8], въ количествѣ пахатной и покосной 5 десятинь, пастбищной 525 десятинь, подъ лѣсомъ 4 десятины и неудобной 13 десятинь, итого 547 десятинь.

8—68. Джоджоръ (Худабрупъ).

По повѣркѣ, оказалось пастбищной земли на 20 десятинь менѣе противъ проекта 1883 года.

Жители сел. Казнафара и Зигляшена въ это селеніе не переселились, почему и отрѣзано къ Угурли покосной и пахатной 5 десятинь, пастбищной 525 десятинь, подъ лѣсомъ 4 десятины и неудобной 13 десятинь, итого 547 десятинь. Жителей уменьшилось на 9 душъ противъ проекта 1883 года.

9—72 и 73. Туркашенъ.

Дача составила изъ земель Туркашена, Посхора, Кизиль-Пайлера, Арданека, Иерами и Яйлы-Уругъ.

По повѣркѣ, оказалось въ Кизиль-Пайлярѣ пастбищной земли на 42 десятины менѣе противъ проекта 1883 года.

Отрѣзано къ дачѣ Ора-Киллса—Паладикъ (№ 12), для водоея, пастбищной земли 6 десятинь.

Изъявившихъ желаніе поселиться въ этомъ селеніи было 465 душъ, но изъ нихъ 209 душъ не прибыли изъ Турціи.

10—70. Уругъ и Дадашенъ.

По повѣркѣ оказалось пастбищной земли на 85 десятинь менѣе про-



екта 1883 года; кромѣ того, по тому-же проекту въ числѣ пастъбищной земли показаны 74 десятины, находящіяся подъ лѣсомъ.

Отрѣзано, согласно проекта: 1] къ Самзалѣку (№ 4) пахатной и покосной 224 десятины, пастъбищной 322 десятины и неудобной 6 десятинъ, итого 552 десятины, и 2] къ Дортъ-Килиса [№ 5] пахатной и покосной 249 десятинъ, пастъбищной 51 десятина, подъ лѣсомъ 32 десятины и неудобной 3 десятины, итого 335 десятинъ.

Жителей: Въ Урутѣ 99 душъ армянъ, 25 душъ турокъ, 4 души курдовъ, итого 128 душъ и въ Дадашенѣ 262 души турокъ, которые въ проектѣ 1883 года ошибочно названы курдами.

Въ проектѣ 1883 года въ Урутѣ ошибочно показаны 144 души армянъ, такъ какъ тамъ было ихъ 115 душъ, а остальные турки и курды.

Жителей изъ Урута убыло 18 душъ армянъ, переселившихся въ бывшую Батумскую Область; прибыло 2 души.

Жителей въ Урутѣ уменьшилось на 16 душъ, а въ Дадашенѣ увеличилось на 72 души.

Надѣлъ, вслѣдствіе увеличенія жителей, уменьшенъ съ 5,7 десятины до 4,89 десятины.

11—81 Хева (Гельская).

Прирѣзано, согласно проекта, отъ Гокамеской группы курдскихъ селеній [№ 1] пахатной и покосной 184 десятины и неудобной 4 десятины, итого 188 десятинъ.

Отрѣзано къ Кирзіану (№ 15), для установленія безспорной границы, пахатной и покосной 12 десятинъ.

Турокъ 27 душъ и курдовъ 166 душъ.

Жителей увеличилось на 117 душъ, въ томъ числѣ 100 душъ, переселившихся изъ Кюмбета (№ 2) и 10 душъ изъ Чихирета [№ 62 Ардаганскаго участка] и 6 душъ изъ Синдизгема [№ 16 Ардаганскаго участка].

Надѣлъ, по количеству земли, уменьшенъ съ 8 десятинъ до 7,66 десятины.

12—74 Оракилиса и Поладикъ.

Общая дача съ двумя поселками.

Прирѣзано: отъ Туркашена [№ 9] 6 десятинъ пастъбищной земли, съ водопоемъ.

Отрѣзано, согласно проекта, къ Сасадилю (№ 14) пахатной и покосной 15 десятинъ, пастъбищной 873 десятины и неудобной 9 десятинъ, итого 897 десятинъ, болѣе чѣмъ предположено проектомъ, для удобства пользованія землею.

Выдѣленъ свободный казенный участокъ Поладикъ-Яйла [№ 13], въ количествѣ 315 десятинъ пастъбищной земли и двухъ десятинъ неудобной, итого 317 десятинъ.

Жителей: въ Поладикѣ 109 душъ и въ Ора-Килиса 58 душъ; въ первомъ селеніи уменьшилось на 18 душъ и во второмъ—увеличилось на 1 душу.

13—74 Поладикъ-Яйла.

Выдѣленъ изъ предыдущей дачи.

14—76 Сасадиль.

Дача составила изъ земель Сасадила, Токмазара и Чамурли [последняя по проекту 1883 года входила въ составъ дачи Варзигель, № 77 по проекту 1883 года], въ которой оказалось 67 десятинъ пастъбищной

земли, не введенной по означенному проекту ни въ одну дачу.

Прирѣзано отъ Ора-Килиса—Поладика [№ 12] пахатной и покосной 15 десятиныхъ, пастъбищной 873 десятины и неудобной 9 десятиныхъ, итого 897 десятиныхъ.

15—82 Кирзіанъ.

Прирѣзано: 1) согласно проекта, отъ Варзигеля [№ 17] пахатной и покосной 100 десятиныхъ, пастъбищной 655 десятиныхъ и неудобной 11 десятиныхъ, итого 766 десятиныхъ; 2) отъ Гокамской группы курдскихъ селеній (№ 1) пахатной и покосной 31 десятиная; 3) отъ Гельской-Хевы (№ 11) пахатной и покосной 12 десятиныхъ, и 4) отъ Телли-оглы (№ 16) пахатной и покосной 7 десятиныхъ. Послѣднія три прирѣзка сдѣланы для установленія безспорныхъ границъ и въ виду недостатка у кирзіанцевъ покосовъ.

Жителей уменьшилось на 3 души.

16—83 Телли-оглы.

Отрѣзано для установленія безспорной границы: 1) къ Учъ-Килиса [№ 34] пахатной и покосной 2 десятины, и 2) къ Кирзіану (№ 15) пахатной и покосной 7 десятиныхъ.

Жителей увеличилось на 15 душъ, въ томъ числѣ 13 душъ переселившихся сюда изъ Синабзома (№ 34).

Надѣль, по количеству имѣющейся земли, уменьшенъ съ 8 десятиныхъ до 6,8 десятиныхъ. Въ проектѣ 1883 года жители ошибочно названы курдами.

17—77 Варзигель.

Въ бывшей общей дачѣ, по повѣркѣ, оказалось пастъбищной земли на 115 десятиныхъ [не считая выдѣленной дачи Чамурли] менѣе противъ проекта 1883 года.

Отрѣзано, согласно проекта, къ Кирзіану (№ 15) пахатной и покосной 100 десятиныхъ, пастъбищной 655 десятиныхъ и неудобной 11 десятиныхъ, итого 766 десятиныхъ. Отъ этого участка отошла къ Сасадилю [№ 14] мѣстность Чамурли, съ 67 десятинами пастъбищной земли, не входившими по проекту 1883 года, ни въ одну дачу. Остальная земля раздѣлена на два участка; въ составъ перваго вошли земли: Варзигеля, Комтопуза и Алихъ-оглы, а второй участокъ составили земли, означенныя въ № 18.

18—77 Наби-оглы, Санамъ-оглы, Кизиль-оглы, Беко-оглы и Камо-оглы.

19—105 Курухачеванъ, выдѣленъ изъ дачи Хаскей (№ 20).

20—105 Хаскей и Кмлы.

Соединены въ одну дачу, къ которой приданы земли Бахчаджукъ и Шано.

По повѣркѣ, оказалось пастъбищной земли на 68 десятиныхъ менѣе противъ проекта 1883 года.

Для установленія безспорной границы, прирѣзано отъ Байрамъ-оглы (№ 30) пахатной и покосной 2 десятины, а туда отрѣзано пахатной и покосной 20 десятиныхъ, пастъбищной 14 десятиныхъ и неудобной 1 десятиная, итого 35 десятиныхъ.

Выдѣленъ свободный казенный участокъ Курухачеванъ (№ 19), въ количествѣ 1120 десятиныхъ, изъ нихъ пахатной и покосной 10 десятиныхъ, пастъбищной 1078 десятиныхъ и неудобной 32 десятины.

Жителей въ Хаскеѣ 122 души, въ Кмлы 56 душъ; въ первомъ уменьшилось на 29 душъ, а во второмъ увеличилось на 8 душъ.

21—101.

Хевискаръ.

Присоединенъ участокъ Беберекъ (№ 102 проекта 1883 года), въ которомъ, по повѣркѣ, оказалось земли на 136 десятинъ меньше показаннаго въ проектѣ 1883 года; при чемъ пахатной и покосной на 92 десятины больше, пастбищной на 223 десятины меньше и неудобной на 5 десятинъ меньше.

Отрѣзано: 1) къ Курдъ-оглы (№ 25) пахатной и покосной 153 десятины, пастбищной 42 десятины и неудобной 11 десятинъ, итого 206 десятинъ. Излишекъ этой дачи, въ количествѣ пахатной и покосной земли 55 десятинъ, пастбищной 777 десятинъ и неудобной 58 десятинъ, итого 890 десятинъ, выдѣленъ въ особый свободный казенный участокъ подъ названіемъ „Остатокъ отъ Хевискяра и Гельгели“ [№ 22].

Жителей уменьшилось на 9 душъ.

Надѣлъ опредѣленъ въ 10 десятинъ.

22— Остатокъ отъ Хевискяра и Гельгели. Свободный казенный участокъ, образованъ изъ излишковъ въ дачахъ: Хевискяръ [№ 21] и Гельгели (№ 23].

23—100. Гельгели.

Присоединена земли Ора-Киллиса. По повѣркѣ, оказалось пастбищной земли на 40 десятинъ менѣе противъ проекта 1883 года.

Прирѣзано отъ Пангиса [№ 24] пахатной и покосной 4 десятины, пастбищной 15 десятинъ и неудобной 1 десятина, итого 20 десятинъ.

Отрѣзано: 1) къ Курдъ-оглы [№ 25] пастбищной 346 десятинъ и неудобной 38 десятинъ, итого 384 десятины, и 2) къ Пангису (№ 24) пахатной и покосной 8 десятинъ, пастбищной 18 десятинъ и неудобной 1 десятина, итого 27 десятинъ.

Излишекъ земли въ этой дачѣ, въ количествѣ пахатной и покосной 66 десятинъ, пастбищной 794 десятины и неудобной 24 десятины, итого 884 десятины, выдѣленъ въ особый казенный участокъ, подъ названіемъ „Остатокъ отъ Хевискяра и Гельгели“ (№ 22). Жителей увеличилось на 1 душу.

Надѣлъ, въ виду хорошаго качества земли, признано возможнымъ уменьшить съ 12 десятинъ до 8,98 десятины.

24—104. Пангисъ.

Для установленія безспорной границы, прирѣзано отъ Гельгели [№ 23) пахатной и покосной 8 десятинъ, пастбищной 18 десятинъ и неудобной 1 десятина, итого 27 десятинъ; а туда отрѣзано пахатной и покосной 4 десятины, пастбищной 15 десятинъ и неудобной 1 десятина, итого 20 десятинъ.

Жителей увеличилось на 36 душъ; почему надѣлъ уменьшенъ съ 12 десятинъ до 7,65 десятины.

25—99 Курдъ-оглы-Большой, Курдъ-оглы-Малый, Сихирпетъ и Ардамель.

Дачи, для удобства пользованія землею, соединены въ одну, но жители остались на своихъ мѣстахъ.

Прирѣзано: 1) отъ Хевискяра [№ 21] пахатной и покосной 153 десятины, пастбищной 42 десятины и неудобной 11 десятинъ, итого 206 десятинъ; 2) отъ Паника (№ 28) пахатной и покосной 30 десятинъ, пастбищной 60 десятинъ и неудобной 6 десятинъ, итого 96 десятинъ; 3) отъ Гельгели [№ 23] пастбищной 346 десятинъ и неудобной 38 десятинъ, итого 384 десятины. Всѣ эти прирѣзки сдѣланы для пополненія недостатка земли, влѣдствіе значительной прибыли населенія.

Жителей: въ Большомъ-Курдъ-оглы 55 душъ, въ Маломъ-Курдъ-ог-



лы 35 душъ, въ Сихирпетѣ 78 душъ и въ Ардамелѣ 44 души.

Во всѣхъ означенныхъ селеніяхъ жителей увеличилось на 31 душу. Надѣлъ, по количеству земли, увеличенъ съ 11,1 до 11,74 десятины.

26—98

Паникъ.

Свободный казенный участокъ, выдѣленный изъ Панигской дачи [№ 28].

27—98

Участокъ, выдѣленный изъ дачи Паникъ (№ 28) предоставленъ въ пользованіе жителя Паника Иззета Асланъ-оглы.

28—98

Паникъ.

По повѣркѣ земли, оказалось пастбищной на 88 десятины менѣе противъ проекта 1883 года.

Для установленія безспорныхъ границъ, прирѣзано отъ Легимли [№ 29] пахатной и покосной 3 десятины, а туда отрѣзано пахатной и покосной 10 десятины и неудобной 1 десятина, итого 11 десятины. Кромѣ того отрѣзано къ Курдъ-оглы (№ 25) для пополненія недостаки, пахатной и покосной 30 десятины, пастбищной 60 десятины и неудобной 6 десятины, итого 96 десятины.

Изъ общей дачи выдѣлены два участка: одинъ свободный казенный [№ 26], въ размѣрѣ пахатной и покосной 60 десятины, пастбищной 2487 десятины и неудобной 266 десятины, итого 2813 десятины, и другой [№ 27), предоставленный въ пользованіе жителя того-же селенія Иззета Асланъ-оглы, въ размѣрѣ пастбищной 300 десятины и неудобной 50 десятины, итого 350 десятины. Сары-Чаиръ отошелъ въ Ардаганскій участокъ [№ 79]. Число жителей уменьшилось на 16 душъ.

29—97

Легимли.

Прирѣзано: 1) отъ Наби-Оглы [№ 30] пахатной и покосной 34 десятины, пастбищной 5 десятины и неудобной 2 десятины, итого 41 десятина, и 2) отъ Паника (№ 28) пахатной и покосной 10 десятины и неудобной 1 десятина, итого 11 десятины.

Отрѣзано: 1) къ Наби оглы (№ 30) пахатной и покосной 32 десятины, пастбищной 3 десятины и неудобной 1 десятина, итого 36 десятины, и 2) къ Панику [№ 28] пахатной и покосной 3 десятины.

Прирѣзки и отрѣзки сдѣланы для установленія безспорныхъ границъ. Жителей прибавилось 2 души.

Надѣлъ, по количеству земли, уменьшенъ съ 8 десятины до 7,83 десятины.

30—96

Байрамъ-оглы, Наби-оглы, Чалабапъ, Омаръ-Ага, Келликъ, Гаджи-Али и Мурканъ, соединены въ одну дачу.

По повѣркѣ, земли оказалось противъ проекта 1883 года менѣе: пахатной и покосной на 63 десятины и пастбищной на 60 десятины, итого 123 десятины.

Прирѣзано: 1) отъ Хаскея (№ 20) пахатной и покосной 20 десятины, пастбищной 14 десятины и неудобной 1 десятина, итого 35 десятины; 2) отъ Легимли [№ 29] пахатной и покосной 32 десятины, пастбищной 3 десятины и неудобной 1 десятина, итого 36 десятины, и 3) отъ Тикоча и Мучуча [№ 32] пастбищной 4 десятины.

Отрѣзано: 1) къ Легимли (№ 29) пахатной и покосной 34 десятины, пастбищной 5 десятины и неудобной 2 десятины, итого 41 десятина, и 2) къ Хаскею [№ 20] пахатной и покосной 2 десятины. Всѣ эти прирѣзки и отрѣзки сдѣланы для установленія безспорныхъ границъ.

Выдѣленъ свободный казенный участокъ Керъ-оглу въ 4025 десятины



(№ 31).

Жителей въ Байрамъ-оглы 84 души, въ Наби-оглы 75 душъ, въ Чалабашѣ 51 душа, въ Омаръ-Ага 76 душъ, въ томъ числѣ 7 душъ переселившихся изъ Мучуча (№ 32), въ Келликъ 30 душъ, въ Галжи-Али 74 души и въ Мурканъ (собственно Нижнемъ-Мурканъ, куда переселились 49 душъ изъ Верхняго-Муркана) 132 души курдовъ и 5 душъ турокъ, итого 137 душъ. Изъ Муркана 6 душъ выселились въ Сурмалинскій уѣздъ, Эриванской губерніи. Жителей во всѣхъ означенныхъ селеніяхъ въ итогѣ увеличилось на 31 душу,

Надѣль, по количеству земли, увеличенъ съ 8 десятинъ до 8,59 десятины.

31—96 Керъ-оглу.

Выдѣленъ изъ предыдущей дачи.

32—95 Мучучъ и Тикошъ, соединены въ одну дачу.

Прирѣзано отъ дачи соединенныхъ селеній Молла-Гасанъ и др. [№ 35] пахатной и покосной 10 десятинъ.

Отрѣзано: 1) къ Байрамъ-оглы и др., (№ 30) пастбищной 4 десятины; 2) къ Молла-Гасанъ и др. [№ 35] пахатной и покосной 15 десятинъ, пастбищной 115 десятинъ и неудобной 14 десятинъ, итого 144 десятины, и 3) къ Базарджику [№ 46] пахатной и покосной 27 десятинъ, пастбищной 1587 десятинъ и неудобной 146 десятинъ, итого 1760 десятинъ. Прирѣзка и первыя двѣ отрѣзки сдѣланы для установленія безспорныхъ границъ; третья-же отрѣзка сдѣлана согласно проекта.

Жителей: въ Мучучѣ убыло 8 душъ, изъ нихъ 7 переселились въ Омаръ-Агу (№ 30) и въ Тикошѣ убыло 3 души. Нынѣ въ Мучучѣ 52 души и въ Тикошѣ 93 души.

33—85 Арпашенъ.

Прирѣзано: отъ Учъ-Килиса (№ 34), для водооя, 2 десятины пастбищной земли.

Жителей прибавилось 22 души; почему надѣль уменьшенъ съ 8,1 десятины до 7,5 десятины.

34—84 Учъ-Килиса и Варгинисъ.

Соединены въ одну дачу, къ которой приобщена и земля Синабзома.

Прирѣзано отъ Телли-оглы (№ 16) для установленія безспорной границы, пахатной и покосной 2 десятины.

Отрѣзано: къ Арпашену (№ 33), для водооя, пастбищной 2 десятины.

Жителей убыло 19 душъ [Учъ-Килиса], кои переселились въ Ягбасанъ (№ 28 Тахтинскаго участка), прибыло 49 душъ; въ итогѣ населеніе увеличилось на 30 душъ. Нынѣ въ Учъ-Килиса числится 106 душъ и въ Варгинисѣ 277 душъ. Изъ Синабзома 13 душъ переселились въ Телли-оглы (№ 16), а 31 душа въ Чардахлы [№ 35], изъ Варгиниса 24 души въ Чардахлы [№ 35], 19 душъ въ Молла-Гасанъ [№ 35] и 21 душа въ Чобанкей (№ 35).

Надѣль, по количеству имѣющейся земли, уменьшенъ съ 7,6 десятины до 6,99 десятины.

35—94 Дача соединенныхъ селеній Молла-Гасанъ и др.

Въ бывшей дачѣ [№ 94 проекта 1883 года], по повѣркѣ, земли оказалось подъ лѣсомъ 321 десятина, которая по проекту 1883 года были показаны въ числѣ пастбищной земли, почему сія послѣдняя на такое-же количество должна быть уменьшена.

Прирѣзано: 1) отъ Мучучь-Тикоша (№ 32) пахатной и покосной 15 десятинъ, пастъбищной 115 десятинъ и неудобной 14 десятинъ, итого 144 десятины, для установленія безспорныхъ границъ; 2) отъ Базарджика (№ 46), для водооя, пахатной и покосной 5 десятинъ, пастъбищной 75 десятинъ и неудобной 5 десятинъ, итого 85 десятинъ.

Отрѣзано: къ Мучучь-Тикошу [№ 32], для установленія безпорной границы, пахатной и покосной 10 десятинъ.

Изъ общей дачи выдѣлено, для поселенія грековъ, селеніе Нижній-Демуркапи, съ пустопорожней землею Малый-Гечидъ [Али-Ханъ-кей] [№ 36], въ размѣрѣ пахатной и покосной 406 десятинъ, пастъбищной 505 десятинъ, подъ лѣсомъ 64 десятины и неудобной 70 десятинъ, итого 1045 десятинъ.

Селенія: Молла-Гасанъ, Чобанъ-кей, Чардахлы, Ягмурь-оглы, Верхній-Демуркапы и Гюлистанъ, составили одну общую дачу, къ которой приданы земли: Эрданекъ, Алистанъ, Сукамышъ и Большой-Гечидъ.

Жителей: въ сел. Молла-Гасанъ: турокъ 130 душъ и курдовъ 37 душъ, итого 167 душъ, въ томъ числѣ 19 душъ, переселившихся изъ Варгиниса [№ 34], въ Чобанъ-кей 108 душъ курдовъ, въ томъ числѣ переселившихся изъ Эрданека, упраздненнаго селенія этой группы, 19 душъ и изъ Варгиниса 21 душа (№ 34); въ Чардахлы 242 души курдовъ и 7 д. турокъ, итого 249 душъ, въ томъ числѣ переселившихся: изъ Варгиниса (№ 34) 24 души, Синабзома (№ 34) 31 душа и изъ Шаки-Кули (№ 1) 13 душъ; въ Верхнемъ-Демуркапы 93 души курдовъ, въ томъ числѣ переселившихся изъ Малаго-Гечиды 29 душъ; въ Ягмурь-оглы 85 душъ курдовъ, въ томъ числѣ 13 душъ, переселившихся изъ Большаго-Гечиды, и въ Гюлистанъ 63 души курдовъ. Въ итогъ во всѣхъ означенныхъ селеніяхъ жителей увеличилось на 319 душъ; почему надѣлъ уменьшенъ съ 7 десятинъ до 6,34 десятины.

36—94 Демуркапы-Греческій [Нижній].

Для этой дачи земля выдѣлена изъ бывшей общей дачи Арпашенской группы (№ 35), въ количествѣ пахатной 406 десятинъ, пастъбищной 505 десятинъ, подъ лѣсомъ 64 десятины и неудобной 70 десятинъ, итого 1045 десятинъ и кромѣ того прирѣзано изъ Гокамской группы [№ 1] пахатной и покосной 94 десятины, пастъбищной 20 десятинъ и неудобной 10 десятинъ, итого 124 десятины. Здѣсь поселены прибывшіе изъ Турціи греки, которыхъ числится 127 душъ.

Надѣлъ, по количеству земли, опредѣленъ въ 6,2 десятины.

37—91 Хараба-Алтунъ-Булагъ, Лалаваргинисъ и Каратаухъ, соединены въ одну дачу, къ которой приданы также земли Кянарбея [Гюмушь-Кямаръ].


По повѣркѣ земли, оказалось въ Хараба-Алтунъ-Булагъ 10 десятинъ лѣса, который былъ показанъ по проекту 1883 года въ числѣ пастъбищной земли, а потому этой послѣдней должно быть на 10 десятинъ менѣе.

Прирѣзано: 1) отъ Кундухсу [№ 38] пастъбищной 9 десятинъ и неудобной 1 десятина, итого 10 десятинъ, и 2) отъ Базарджика (№ 46) пахатной и покосной 3 десятины, пастъбищной 39 десятинъ и неудобной 2 десятины, итого 44 десятины.

Отрѣзано къ Базарджику [№ 46] 8 десятинъ пастъбищной земли.

Означенныя прирѣзки и отрѣзка сдѣланы для установленія безспорныхъ границъ.

Жителей: въ Хараба-Алтунъ-Булагъ 73 души, въ Лалаваргинисъ 108 душъ, въ томъ числѣ 20 душъ, переселившихся изъ Гюмушь-Кямара и въ Каратаухъ 62 души.



Въ означенныхъ селеніяхъ жителей увеличилось на 23 души; почему надѣль уменьшенъ съ 12 десятинъ до 11,52 десятины.

38—90 Кундухсу.

Прирѣзано: отъ Большаго-Шаки [№ 39], для водооя, 22 десятины пастъбищной земли.

Отрѣзано для установленія безспорной границы къ Хараба-Алтунъ-Булагу (№ 37) пастъбищной 9 десятинъ и неудобной 1 десятина, итого 10 десятинъ.

39—87 Большой-Шаки, Топдашъ, Лаустанъ и Кяльпикоръ, соединены въ одну дачу.

Противъ проекта 1883 года оказалось подъ лѣсомъ на 100 десятинъ менѣе.

Прирѣзано, согласно проекта, отъ Санамъ-оглы [№ 40] пахатной и покосной 100 десятинъ, пастъбищной 700 десятинъ и неудобной 27 десятинъ, итого 827 десятинъ.

Отрѣзано къ Кундухсу [№ 38], для водооя, 22 десятины пастъбищной земли.

Выдѣлены два свободныхъ казенныхъ участка [№№ 42 и 43] и одинъ участокъ, предоставленный въ пользованіе жителей сел. Санамъ-оглы Ибрагима Али-оглы и Авлія Гаджи-Мато-оглы (№ 44).

Жителей въ Большомъ-Шаки 132 души, въ Топдашъ 37 душъ, въ Лаустанъ 96 душъ, въ томъ числѣ 10 душъ, переселившихся изъ Герхана (№ 34 Шурегельскаго участка) и въ Кяльпикоръ 37 душъ. Въ итогѣ жителей въ означенныхъ селеніяхъ уменьшилось на 35 душъ.

40—88 и 89. Санамъ-оглы и Мягкерекъ, составляютъ одну общую дачу, къ которой приданы земли Каракалы и Тякязора.

Съ Мягкерекомъ перешло земли: пахатной и покосной 75 десятинъ, пастъбищной 190 десятинъ и неудобной 10 десятинъ, итого 275 десятинъ и прирѣзано отъ Гокамской группы [№ 1] пахатной и покосной 60 десятинъ, пастъбищной 183 десятины и неудобной 10 десятинъ, итого 253 десятины.

Отрѣзано: 1) согласно проекта, къ Большому-Шаки [№ 39] пахатной и покосной 100 десятинъ, пастъбищной 700 десятинъ и неудобной 27 десятинъ, итого 827 десятинъ, и 2) къ Гокамской группѣ (№ 1) пахатной и покосной 5 десятинъ, пастъбищной 73 десятины и неудобной 2 десятины, итого 80 десятинъ.

Жителей: въ Санамъ-оглы 116 душъ, въ томъ числѣ переселившіяся изъ Каракалы 18 душъ [5 душъ по селенію Каракала были записаны по ошибкѣ], въ Мягкерекъ 54 души; въ Санамъ-оглы жителей увеличилось на 4 души.

Надѣль, въ виду плохаго качества земли, увеличенъ съ 9 десятинъ до 9,71 десятины.

41—88 Керъ-оглу.

Дача составила изъ земель Мюльгазара и Нахыртеля, а Мягкерекъ съ землею, въ количествѣ пахатной и покосной 75 десятинъ, пастъбищной 190 десятинъ и неудобной 10 десятинъ, итого 275 десятинъ, согласно проекта, присоединенъ къ Санамъ-оглы (№ 40).

42—87 Шаки.

Свободный казенный участокъ № 1, выдѣленный изъ дачи Большой-Шаки и др. (№ 39).

43—87 Шаки.

Казенный свободный участок № 2, выдѣленный изъ общей дачи Большой-Шаки (№ 39).

44—87 Участокъ, выдѣленный изъ дачи Большой-Шаки (№ 39), предоставленъ въ пользованіе жителей сел. Санамъ-оглы Ибрагима Али оглы и Авлія Гаджи-Мато-оглы, каждому по 300 десятинъ удобной земли.

45—93 Участокъ, выдѣленный изъ дачи Базарджикъ, [№ 46] предоставленъ въ пользованіе жителя сел. Демуркапы Бекира Авлія-оглы.

46—93 Базарджикъ.

По повѣркѣ, земли оказалось противъ проекта 1883 года меньше на 2767 десятинъ; изъ коихъ пахатной и покосной на 300 десятинъ, пастъбищной на 2272 десятины и неудобной на 195 десятинъ. Причина такой крупной ошибки заключается въ томъ, что граница между Ардаганскимъ и Карскимъ округами была указана не вѣрно.

Прирѣзано: 1) согласно проекта, отъ Мучучъ-Тикошской дачи [№ 32] пахатной и покосной 27 десятинъ, пастъбищной 1587 десятинъ и неудобной 146 десятинъ, итого 1760 десятинъ, и 2) отъ Хараба-Алтунъ-Булага (№ 37), для установленія безспорной границы, 8 десятинъ пастъбищной земли.


Отрѣзано: 1] къ соединенной дачѣ селеній Молла-Гасанъ и др. [№ 35] пахатной и покосной 5 десятинъ, пастъбищной 75 десятинъ и неудобной 5 десятинъ, итого 85 десятинъ, водопой и дорога къ нему, и 2] къ Хараба-Алтунъ-Булагу [№ 37], для установленія безспорной границы, пахатной и покосной 3 десятины, пастъбищной 39 десятинъ и неудобной 2 десятины, итого 44 десятины.

Выдѣлено въ пользованіе жителя сел. Демуркапы Бекира Авлія-оглы пастъбищной 300 десятинъ и неудобной 12 десятинъ, итого 312 десятинъ [№ 45].

47—92 Чулли.

Изъ этой дачи выдѣлено въ пользованіе жителя сол. Плормори Арифа Гаджи-Мамедъ-оглы, пахатной и покосной 30 десятинъ, пастъбищной 210 десятинъ и неудобной 30 десятинъ (№ 48), итого 270 десятинъ.

48—92 Участокъ, выдѣленный изъ дачи Чулли [№ 47] предоставленъ въ пользованіе жителя сел. Плормори Арифа Гаджи-Мамедъ-оглы.



8. ЧАЛДЫРСКИЙ УЧАСТОКЪ.

1—138

Зурзуна.

Отъ Рабата (№ 30), въ виду неудобства, прирѣзки не сдѣлано.

Прирѣзано отъ Каравеля [№ 29] пахатной и покосной 30 десятинъ, пастъбищной 60 десятинъ и неудобной 29 десятинъ, итого 119 десятинъ.

Отрѣзано къ Кевхасу (№ 4) пахатной и покосной 10 десятинъ, пастъбищной 50 десятинъ и неудобной 60 десятинъ, итого 120 десятинъ.

Прирѣзка и отрѣзка сдѣланы для установленія безспорныхъ границъ.

Жителей убыло 18 душъ, переселившихся въ Зарабюкъ (№ 37), прибыло 15 душъ, въ итогѣ населеніе уменьшилось на 3 души. Турокъ 94 души и курдовъ 34 души.

Надѣль, по количеству земли, уменьшенъ съ 5 десятинъ до 4,55 десятины.

2—137

Пуруть.

По повѣркѣ, всей земли въ этой дачѣ оказалось на 1000 десятинъ менѣе; при чемъ пахатной и покосной на 126 десятинъ менѣе, пастъбищной на 970 десятинъ менѣе, а неудобной на 96 десятинъ болѣе.

Согласно проекта прирѣзано: 1) отъ Урты [№ 27] пахатной и покосной 200 десятинъ и неудобной 30 десятинъ, итого 230 десятинъ и 2) отъ Каравеля (№ 29) пахатной и покосной 28 десятинъ.

Отрѣзано къ Зинзалу [№ 3] пахатной и покосной 100 десятинъ, пастъбищной 167 десятинъ и неудобной 179 десятинъ, итого 446 десятинъ.

Жителей прибавилось 30 душъ.

Надѣль, по количеству земли, уменьшенъ съ 5 десятинъ до 3,48 десятины, каковой признанъ вполнѣ достаточнымъ.

3—135

Зинзаль.

Прирѣзано: 1) согласно проекта, отъ Пурута (№ 2) пахатной и покосной 100 десятинъ, пастъбищной 167 десятинъ и неудобной 179 десятинъ, итого 446 десятинъ, и 2) для установленія безспорныхъ границъ отъ Нижняго-Джамбаза [№ 6] пастъбищной 48 десятинъ.

Отрѣзано: къ Сухарѣ (№ 5) пахатной и покосной 100 десятинъ, пастъбищной 95 десятинъ и неудобной 24 десятины, итого 219 десятинъ.

Жителей увеличилось на 35 душъ.

Надѣль, по количеству земли, уменьшенъ съ 4 десятинъ до 3,07 десятины.

4—136

Кевхась.

Прирѣзано отъ Зурзуны (№ 1) пахатной и покосной 10 десятинъ, пастъбищной 50 десятинъ и неудобной 60 десятинъ, итого 120 десятинъ.

Отрѣзано къ Сухарѣ (№ 5) пахатной и покосной 100 десятинъ, пастъбищной 90 десятинъ и неудобной 19 десятинъ, итого 209 десятинъ.

Жителей убыло 9 душъ, кои переселились въ сел. Согюгли Зарушадскаго участка [№ 5]; прибыло 12 душъ. Въ итогѣ населеніе увеличилось на 3 души.

Надѣль, по количеству земли, уменьшенъ съ 5 десятинъ до 4,55 де-

сятины.

5—134 Сухара.

Для надѣленія землею тѣхъ жителей, которыхъ по проекту предполагено было переселить въ Пуруть, прирѣзано: 1) отъ Кевхаса (№ 4) пахатной и покосной 100 десятинъ, пастъбищной 90 десятинъ и неудобной 19 десятинъ, итого 209 десятинъ; 2) отъ Зинзала [№ 3] пахатной и покосной 100 десятинъ, пастъбищной 95 десятинъ и неудобной 24 десятины, итого 219 десятинъ; 3) отъ Нижняго-Джамбаза (№ 6) пастъбищной 75 десятинъ, и 4) отъ Чаморы [№ 9] пахатной и покосной 20 десятинъ, пастъбищной 75 десятинъ и неудобной 17 десятинъ, итого 112 десятинъ.

Отрѣзано для установленія безспорныхъ границъ къ Клярбелю [№ 34] пахатной и покосной 40 десятинъ, пастъбищной 80 десятинъ и неудобной 50 десятинъ, итого 170 десятинъ.

Жителей убыло: 25 душъ переселились въ Дегирманкей, Ардаганскаго участка (№ 37), 2 души въ Нижній-Тиканъ Ардаганскаго участка [№ 54], и 6 душъ въ Ахалкалакскій уѣздъ. Прибыло 86 душъ. Въ итогъ населеніе увеличилось на 53 душъ. Карапапаховъ-суннитовъ 799 душъ и турокъ 7 душъ.

Надѣль, по количеству земли, уменьшенъ съ 3,5 десятинъ до 2,86 десятины.

6—128 Джамбазъ-Нижній.

Прирѣзано: 1) отъ Верхняго-Джамбаза (№ 7) пахатной и покосной 48 десятинъ, пастъбищной 104 десятины и неудобной 80 десятинъ, итого 232 десятины; 2) отъ Западнаго склона Агбабы [№ 11] пастъбищной 180 десятинъ и неудобной 9 десятинъ, итого 189 десятинъ, и 3) отъ Кягача и Агджакалы (№ 12) пастъбищной 100 десятинъ и неудобной 115 десятинъ, итого 215 десятинъ.

Отрѣзано: 1) къ Сухарѣ [№ 5] пастъбищной 75 десятинъ, и 2) къ Зинзалу [№ 3] пастъбищной 48 десятинъ. Прирѣзки сдѣланы для надѣленія землею тѣхъ жителей, которые, согласно проекта, должны были переселиться въ Мередисъ (№ 26). Отрѣзки сдѣланы для установленія безспорныхъ границъ.

Жителей увеличилось на 24 души. Карапапаховъ-суннитовъ 258 душъ и курдовъ 6 душъ.

Надѣль, по количеству земли, уменьшенъ съ 5 десятинъ до 4,31 десятины.

7—129 Джамбазъ-Верхній.

Отрѣзано къ Нижнему-Джамбазу [№ 6] пахатной и покосной 48 десятинъ, пастъбищной 104 десятины и неудобной 80 десятинъ, итого 232 десятины.

Жителей увеличилось на 42 души. Карапапаховъ-суннитовъ 320 душъ и турокъ 17 душъ.

Надѣль, по количеству земли, уменьшенъ съ 5 десятинъ до 4,03 десятины.

8—130 и 190. Катамухъ и Башкей.

Дачи эти соединены въ виду того, что самыя лучшія земли селенія Башкей прилегаютъ къ Катамуху, которыя, согласно проекта, слѣдовало отрѣзать къ Катамуху. При соединеніи дачъ, жители имѣютъ полную возможность равномерно распределить между собою всю землю.

Прирѣзано для установленія безспорныхъ границъ: 1) отъ Каракалы (№ 10) пастъбищной 37 десятинъ, и 2) для увеличенія надѣла жителей

отъ Западнаго склона Агбабы [№ 11] пастъбищной 313 десятины и неудобной 229 десятины, итого 542 десятины.

Жителей: въ Катамухѣ 86 душъ карапаховъ-суннитовъ и 3 души турокъ, — увеличилось на 13 душъ. Въ Башкеѣ 61 душа карапаховъ-суннитовъ, — увеличилось на 9 душъ, въ томъ числѣ 5 душъ переселившихся изъ Чамдра [№ 9].

Надѣль, въ виду плохаго качества земли, увеличенъ съ 5 десятины до 6 десятины.

9—133 Чамдра.

Присоединенъ участокъ Дамдрачи [№ 132 по проекту 1883 года).

Прирѣзано: 1) согласно проекта отъ Каракалы (№ 10) пахатной и покосной 116 десятины, пастъбищной 275 десятины и неудобной 17 десятины, итого 408 десятины, и 2) отъ Западнаго склона Агбабы [№ 11] пастъбищной 614 десятины и неудобной 103 десятины, итого 717 десятины. Последняя прирѣзка сдѣлала для надѣленія землею тѣхъ жителей, которыхъ по проекту 1883 года предполагено было переселить въ Мердись.

Отрѣзано: къ Сухарѣ (№ 5) пахатной и покосной 20 десятины, пастъбищной 75 десятины и неудобной 17 десятины, итого 112 десятины.

Жителей убыло 5 душъ, кои переселились въ Башкею (№ 8); прибыло 56 душъ, въ томъ числѣ 7 душъ изъ Охча-оглы Зарушадскаго участка № 7. Въ итогѣ населеніе увеличилось на 51 душу.

Надѣль, по количеству земли, уменьшенъ съ 5 десятины до 4,06 десятины.

10—131. Каракала.

По провѣркѣ земли, оказалось пастъбищной на 160 десятины меньше и на столько-же больше неудобной.

Отрѣзано: 1) для установленія безспорной границы къ Катамуху и Башкею (№ 8), пастъбищной 37 десятины, и 2) согласно проекта къ Чамдра (№ 9) пахатной и покосной 116 десятины, пастъбищной 275 десятины и неудобной 17 десятины, итого 408 десятины.

Жителей убыло 27 душъ, кои переселились въ Тифлисскую губернію. Прибыло 24 души, въ томъ числѣ 5 душъ переселившихся изъ селенія Пекрашенъ [№ 21]. Въ итогѣ населеніе уменьшилось на 3 души.

Надѣль, въ виду плохаго качества земли, увеличенъ съ 5 десятины до 5,52 десятины.

11—186. Агбаба (западный склонъ).

По вычисленію землемѣра въ этой дачѣ оказалось земли на 396 десятины меньше, при чемъ пастъбищной на 2651 десятину меньше, а неудобной на 2000 десятины больше противъ проекта 1883 года и пахатной и покосной оказалось 255 десятины, каковыя въ проектѣ незначатся.

Отрѣзано для увеличенія надѣла: 1) къ Чамдрѣ [№ 9] пастъбищной 614 десятины и неудобной 103 десятины, итого 717 десятины; 2) къ Катамуху и Башкею (№ 8) пастъбищной 313 десятины и неудобной 229 десятины, итого 542 десятины; 3) къ Нижнему-Джамбазу [№ 6] пастъбищной 180 десятины и неудобной 9 десятины, итого 189 десятины; 4) къ Кягачу и Агджакалѣ (№ 12) пастъбищной 480 десятины и неудобной 448 десятины, итого 928 десятины; 5) къ Джалѣ [№ 13] пахатной и покосной 235 десятины, пастъбищной 1510 десятины и неудобной 760 десятины, итого 2505 десятины, и 6) къ Камарвану [№ 15] пастъбищной 10 десят.

12—126 и 127. Агджакала и Кягачъ.

Дачи эти соединены въ виду того, что самыя лучшія земли Кягача прилегаютъ къ Агджакалѣ, которыя, согласно проекта, предполагено отрѣзать къ Агджакалѣ. При соединеніи дачъ жители этихъ двухъ селеній имѣютъ полную возможность равномерно распределить между собою всю землю.

Прирѣзано: 1) для увеличенія надѣла отъ Западнаго склона Агбабы [№ 11] пастбищной 480 десятинъ и неудобной 448 десятинъ, итого 928 десятинъ, и 2) для установленія безспорныхъ границъ отъ Джалы (№ 13) пастбищной 40 десятинъ и неудобной 66 десятинъ, итого 106 десятинъ.

Отрѣзано къ Нижнему-Джамбазу [№ 6] пастбищной 100 десятинъ и неудобной 115 десятинъ, итого 215 десятинъ.

Жителей въ Агджакалѣ 178 душъ карапаховъ-суннитовъ и въ Кягачѣ 150 душъ, изъ коихъ 143 души карапаховъ-суннитовъ и 7 душъ курдовъ. Въ Агджакалѣ жителей увеличилось на 28 душъ и въ Кягачѣ на 15 душъ.

Надѣлъ, въ виду плохого качества земли, увеличенъ съ 5 десятинъ да 5,49 десятины.

13—125. Джала.

Для надѣленія землею жителей, предложенныхъ проектомъ 1883 года къ переселенію въ Урта [№ 27] прирѣзано отъ Западнаго склона Агбабы (№ 11) пахатной и покосной 235 десятинъ, пастбищной 1510 десятинъ и неудобной 760 десятинъ, итого 2505 десятинъ.

Отрѣзано: 1) къ Кизиль-Верану [№ 14] пахатной и покосной 10 десятинъ, пастбищной 43 десятины и неудобной 40 десятинъ, итого 93 десятины, и 2) къ Кягачу и Агджакалѣ [№ 12] пастбищной 40 десятинъ и неудобной 66 десятинъ, итого 106 десятинъ. Отрѣзки сдѣланы для установленія безспорныхъ границъ.

Жителей увеличилось на 72 души. Карапаховъ-суннитовъ 615 душъ и курдовъ 14 душъ.

Надѣлъ, по количеству земли, уменьшенъ съ 5 десятинъ до 4,82 десятины.

14—124. Кизиль-Веранъ.

Прирѣзано: 1) отъ Джалы (№ 13) пахатной и покосной 10 десятинъ, пастбищной 43 десятины и неудобной 40 десятинъ, итого 93 десятины, 2) отъ Иришли (№ 16) пастбищной 17 десятинъ.

Отрѣзано къ Камарвану (№ 15) пахатной и покосной 10 десятинъ. Прирѣзки и отрѣзки сдѣланы для установленія безспорныхъ границъ.

Жителей уменьшилось на 2 души.

15—188. Камарванъ.

Прирѣзано: чрезполосно: 1) отъ Иришли (№ 16) пастбищной 480 десятинъ; 2) отъ Кизиль-Верана [№ 14] пахатной и покосной 10 десятинъ, и 3) отъ Западнаго склона Агбабы [№ 11] пастбищной 10 десятинъ; первая прирѣзка сдѣлана согласно проекта, а 2 и 3 для установленія безспорныхъ границъ.

Жителей увеличилось на 10 душъ. Карапаховъ-суннитовъ 135 душъ и курдовъ 5 душъ.

Надѣлъ уменьшенъ съ 5 десятинъ до 4,95 десятины.

16—189. Иришли.

Отрѣзано пастбищной земли: 1) согласно проекта, къ Камарвану (№ 15) 480 десятинъ, и 2) для установленія безспорной границы къ Ки-



зиль-Верану (№ 14) 17 десятинь.

Жителей убыло 12 душъ, кои переселились въ Ахалкалакскій уѣздъ Тифлисской губерніи. Прибыло 18 душъ; въ итогъ населеніе увеличилось на 6 душъ.

Надѣль, по количеству земли, уменьшенъ съ 5 десятинь до 4,88 десятины.

17—191. Дашбашъ.

По повѣркѣ, земли оказалось меньше на 44 десятины, при чемъ пахатной и покосной на 44 десятины менѣе и пастбищной на 234 десятины менѣе, а неудобной на 234 десятины болѣе.

Отрѣзано, согласно проекта, къ Кюрджею [№ 30 Зарушадскаго участка], пахатной и покосной 50 десятинь, пастбищной 104 десятины и неудобной 16 десятинь, итого 170 десятинь.

Жителей прибавилось на 78 душъ, въ томъ числѣ 58 душъ переселившихся изъ Игназора [№ 31 Зарушадскаго участка].

Надѣль, по количеству земли, уменьшенъ съ 5 десятинь до 3,89 десятины.

Карапаховъ-суннитовъ 186 душъ и курдовъ 12 душъ.

18—192. Озеро Чалдырь-гель.

19—157. Дашкепри.

Изъ числа неудобной земли 16 десятинь находится подъ озеромъ Лавашъ-гель.

Жителей увеличилось на 22 души. Карапаховъ-суннитовъ 133 души, турокъ 41 душа и курдовъ 3 души.

Надѣль уменьшенъ съ 4,85 десятины до 4 десятинь.

20—158. Герашень.

Прирѣзано, согласно проекта, отъ Пекрашена (№ 21) пахатной и покосной 240 десятинь и пастбищной 444 десятины, итого 684 десятины.

Жителей убыло 16 душъ, кои переселились въ Ахалкалакскій уѣздъ, Тифлисской губерніи. Прибыло 12 душъ. Въ итогъ населеніе уменьшилось на 4 души.

Надѣль, въ виду плохаго качества земли, увеличенъ съ 5 десятинь до 5,69 десятины.

21—149. Пекрашень.

Прирѣзано: 1] отъ Джіахура (№ 23) пахатной и покосной 40 десятинь и пастбищной 85 десятинь, итого 125 десятинь, и 2] отъ Айрумъ-Дара (№ 22) пастбищной 101 десятина.

Отрѣзано, согласно проекта, къ Герашену [№ 20] пахатной и покосной 240 десятинь и пастбищной 444 десятины, итого 684 десятины.

Жителей убыло 7 душъ, кои переселились въ Ахалкалакскій уѣздъ и 5 душъ въ Каракала (№ 10). Прибыло 47 душъ. Въ итогъ населеніе увеличилось на 35 душъ. Карапаховъ-суннитовъ 351 душа и курдовъ 9 душъ.

Надѣль, по количеству земли, уменьшенъ съ 5 десятинь до 4,85 десятины.

22—150. Айрумъ-Дара.

Отрѣзано къ Пекрашену (№ 21) пастбищной 101 десятина.

23—148. Джіахуръ.

Отрѣзано къ Пекрашену (№ 21) пахатной и покосной 40 десятинь и

пастбищной 85 десятинъ, итого 125 десятинъ.

Выдѣлено жителю сел. Зурзуна Дада Наимъ-оглы (№ 24) пахатной и покосной 70 десятинъ, пастбищной 430 десятинъ и неудобной 105 десятинъ, итого 605 десятинъ.

24—148. Участокъ, выдѣленный изъ Джіахура [№ 23] жителю сел. Зурзуна Дада Наимъ-оглы.

25—147. Юхары-Мередишь.

Прирѣзано: отъ Мередиса [№ 26] пахатной и покосной 56 десятинъ и пастбищной 200 десятинъ, итого 256 десятинъ, и 2) отъ Урты [№ 27] пахатной и покосной 30 десятинъ и пастбищной 264 десятины, итого 294 десятины.

26—146. Мередишь.

По повѣркѣ земли, оказалось: пахатной и покосной на 200 десятинъ и пастбищной на 220 десятинъ менѣе, а неудобной на 420 десятинъ болѣе противъ проекта 1883 года.

Отрѣзано, для установленія безспорныхъ границъ, къ Юхары-Мередишу (№ 25) пахатной и покосной 56 десятинъ и пастбищной 200 десятинъ, итого 256 десятинъ.

Жителей прибавилось на 35 душъ. Карапаховъ-суннитовъ 118 душъ, турокъ 8 душъ и курдовъ 11 душъ.

27—144. Урга.

По повѣркѣ, земли оказалось: пастбищной на 130 десятинъ менѣе, а неудобной на столько-же болѣе, противъ проекта 1883 года.

Отрѣзано: 1) къ Юхары-Мередишу (№ 25) пахатной и покосной 30 десятинъ и пастбищной 264 десятины, итого 294 десятины, и 2) къ Пуруту [№ 2] пахатной и покосной 200 десятинъ и неудобной 30 десятинъ, итого 230 десятинъ.

Прирѣзано отъ Каравеля (№ 29) пахатной и покосной 40 десятинъ и пастбищной 14 десятинъ, итого 54 десятины.

Къ Уртѣ не присоединенъ участокъ Кундусхевъ [Уртинскій] въ виду того, что предположенное проектомъ 1883 года къ поселенію въ Уртѣ, жители разныхъ селеній Чалдырскаго участка не пожелали водвориться въ этомъ селеніи.

Жителей убыло 6 душъ, кои переселились въ Ахалкалакскій уѣздъ, Тифлисской губерніи. Прибыло 40 душъ, въ томъ числѣ 5 душъ изъ бывшаго зимовника Хамаша [№ 37]. Въ итогѣ населеніе увеличилось на 34 души. Турокъ 16 душъ, карапаховъ-суннитовъ 231 душа.

28—145. Кундусхевъ [Уртинскій].

По повѣркѣ, оказалось неудобной земли на 56 десятинъ менѣе противъ проекта 1883 года.

29—142. Каравель.

Согласно проекта присоединенъ участокъ Кундусхевъ [№ 143 проекта 1883 года], въ которомъ, по повѣркѣ, оказалось пастбищной земли на 286 десятинъ менѣе противъ проекта 1883 года.

Отрѣзано: 1) къ Зурзунѣ (№ 1) пахатной и покосной 30 десятинъ, пастбищной 60 десятинъ и неудобной 29 десятинъ, итого 119 десятинъ; 2) къ Уртѣ [№ 27] пахатной и покосной 40 десятинъ и пастбищной 14 десятинъ, итого 54 десятины, и 3) къ Пуруту (№ 2) пахатной и покосной 28 десятинъ.

Въ Каравелѣ жителей числилось 164 души, а не 169 душъ. Убыло 5 душъ, кои переселились въ селеніе Телякъ, Зарушадскаго участка, [№

2], 11 душъ въ Сурмалинскій уѣздъ, Эриванской губерніи, 11 душъ въ Тифлисскую губернію. Прибыло 8 душъ. Въ итогъ населеніе умельщиковъ на 19 душъ.

30—139. Рабатъ.

Прирѣзано, согласно проекта, отъ Вартманы (№ 31) пахатной и покосной 79 десятинъ и пастъбищной 80 десятинъ, итого 159 десятинъ.

Отрѣзано: для установленія безспорныхъ границъ къ Сабадору [№ 32] пастъбищной 26 десятинъ. Жителей увеличилось на 24 души.

31—141. Вартмана.

По повѣркѣ, земли оказалось: на 312 десятинъ меньше; при чемъ пахатной и покосной на 100 десятинъ меньше, пастъбищной на 292 десятины меньше и неудобной на 80 десятинъ больше.

Отрѣзано, согласно проекта: къ Рабату (№ 30) пахатной и покосной 79 десятинъ и пастъбищной 80 десятинъ, итого 159 десятинъ.

Жителей увеличилось на 15 душъ.

Надѣль, по количеству земли, уменьшенъ съ 5 десятинъ до 4,33 десятины.

32—140. Сабадоръ.

Прирѣзано для установленія безспорной границы: отъ Рабата (№ 30), пастъбищной 26 десятинъ. Жителей увеличилось на 1 душу.

33—160. Чаисъ.

Присоединена дача Чатхевъ № 159 проекта 1883 года.

Отрѣзано, согласно проекта, къ Цхороставу (№ 35) пахатной и покосной 40 десятинъ, пастъбищной 100 десятинъ и неудобной 40 десятинъ, итого 180 десятинъ.

Прирѣзано: отъ Кянарбеля [№ 34] пахатной и покосной 38 десятинъ и неудобной 27 десятинъ, итого 65 десятинъ. Жителей въ Чаисѣ увеличилось на 13 душъ, въ томъ числѣ 6 душъ переселившіяся изъ Чатхева. Жители Чатхева 6 душъ переселились въ Турцію, 6 душъ въ Ахалкалакскій уѣздъ и 6 душъ, какъ выше сказано, въ Чаисъ.

Надѣль, въ виду плохаго качества земли, увеличенъ съ 4 десятинъ до 5 десятинъ.

34—161. Кянарбель.

По повѣркѣ, земли оказалось на 57 десятинъ больше; при чемъ пахатной и покосной на 110 десятинъ меньше, пастъбищной на 70 десятинъ меньше и неудобной на 237 десятинъ больше. Изъ числа всей неудобной земли этой дачи подъ озеромъ Хазапинъ 1222 десятины и подъ Чаисскою скотопрогонною дорогою 27 десятинъ.

Прирѣзано: отъ Сухары [№ 5] пахатной и покосной 40 десятинъ, пастъбищной 80 десятинъ и неудобной 50 десятинъ, итого 170 десятинъ.

Отрѣзано: къ Цхороставу (№ 35) пастъбищной 30 десятинъ и неудобной 10 десятинъ, итого 40 десятинъ, и 2] къ Чаису [№ 33] пахатной и покосной 38 десятинъ и неудобной 27 десятинъ, итого 65 десятинъ.

Жителей увеличилось на 33 души.

Надѣль, по количеству земли, уменьшенъ съ 4 десятинъ до 3,85 десятины.

35—162. Цхороставъ.

По повѣркѣ, оказалось пастъбищной земли на 110 десятинъ болѣе противъ проекта 1883 года.

Согласно проекта присоединены участки: Эглянынъ-Дагъ, Залдо и

Гямо (№ 163 и 164 проекта 1883 года); при чемъ въ послѣднемъ оказалось пастъбищной земли на 22 десятины болѣе.

Прирѣзано, согласно проекта: 1) отъ Чауса [№ 33] пахатной и покосной 40 десятинъ, пастъбищной 100 десятинъ и неудобной 40 десятинъ, итого 180 десятинъ, и 2) отъ Кянарбея [№ 34] пастъбищной 30 десятинъ и неудобной 10 десятинъ, итого 40 десятинъ.

Жителей прибавилось 38 душъ, въ томъ числѣ 4 души переселившіяся изъ зимовника Залдо. Турокъ 313 душъ и курдовъ 4 души.

Надѣль, по количеству земли, уменьшенъ съ 5 десятинъ до 4,05 десятины.

36—184. Джоржорто.

Присоединена дача Охшетъ (№ 183 проекта 1883 года).

Прирѣзано: 1) отъ Петриса (№ 182 проекта 1883 года) пастъбищной 71 десятина и неудобной 80 десятинъ, итого 151 десятина; 2) отъ Качіана [№ 185 проекта 1883 года] пахатной и покосной 30 десятинъ, пастъбищной 108 десятинъ и неудобной 28 десятинъ, итого 166 десятинъ.

37—55 Ардаган. Зарабюкъ.

Дача эта перечислена изъ Ардаганскаго участка.

По повѣркѣ, земли оказалось на 35 десятинъ больше; при чемъ пастъбищной на 115 десятинъ менѣе, а неудобной на 150 десятинъ больше.

Присоединенъ участокъ Хамашъ [№ 180 проекта 1883 года] и Садгомъ (№ 181 проекта 1883 года).

Отрѣзано: къ Окюзь-Дюзи (№ 72 Ардаганскаго участка) пахатной и покосной 60 десятинъ, пастъбищной 144 десятины и неудобной 2 десятины, итого 206 десятинъ.

Жителей въ селеніи Зарабюкъ, по посемейному списку, числится 233 души, изъ коихъ турокъ 154 души и курдовъ 79 душъ. Въ числѣ 233 душъ, значатся переселившіяся сюда: изъ Зурзуны [№ 1] 18 душъ и изъ зимовниковъ: Кочіанъ 24 души, Садгомъ 5 душъ и Ратасинъ 37 душъ. 4 души Залдо, переселились въ Цхороставъ [№ 35] и 5 душъ Хамаша въ Урта [№ 27]. Что-же касается остальныхъ курдовъ, бывшихъ жителей куртинскихъ зимовниковъ Чалдырскаго участка, а именно: 14 душъ зимовника Залдо, 33 души—Хамаша, 20 душъ—Охшета, 15 душъ—Кмлета, 7 душъ—Содгома, 9 душъ—Джоржорто и 10 душъ—Ратасина, то они, не пожелавъ подчиниться распоряженіямъ высшаго начальства о сгруппированіи ихъ въ Хамашъ, выбыли въ Турцію, гдѣ и нынѣ проживаютъ по паспортамъ. Въ случаѣ возвращенія ихъ, они будутъ водворены въ тѣхъ селеніяхъ Чалдырскаго участка, гдѣ имѣются излишки земли для приселенія.

Надѣль, по количеству земли уменьшенъ съ 8,6 десятины до 5,75 десятины.

38—165. Картанакевъ.

Присоединены зимовники: Ратасинъ и Кмлетъ [№№ 178 и 179 проекта 1883 года] и прирѣзано отъ зимовниковъ: 1) Качіана [№ 185 проекта 1883 года] пахатной и покосной 10 десятинъ, пастъбищной 70 десятинъ и неудобной 100 десятинъ, итого 180 десятинъ и отъ Петриса [№ 182 того-же проекта] пастъбищной 50 десятинъ и неудобной 70 десятинъ, итого 120 десятинъ.

По повѣркѣ, земли оказалось въ Ратасинѣ неудобной на 20 десятинъ болѣе противъ проекта 1883 года.

Жителей въ Картанакевъ увеличилось на 32 души. Турокъ 302 ду-



ши и карапаховъ 10 душъ.

Надѣль, по количеству земли, уменьшенъ съ 3,59 десятины до 3,45 десятины.

№ 53, 45
302 000 000 000

39—166. Куртъ-кала.

По повѣркѣ, оказалось: неудобной земли на 68 десятинь менѣе. Къ Куртъ-калѣ участокъ Бозаль-Яйла не присоединенъ, въ виду неудобства пользованія имъ, а взамятъ того прирѣзано отъ Чочхана (№ 47) пахатной и покосной 15 десятинь и пастбищной 135 десятинь, итого 150 десятинь. Жителей увеличилось на 26 душъ.

Надѣль уменьшенъ съ 4 десятинь до 3,1 десятины. Недостоящую землю, въ количествѣ 238 десятинь, курткалинцы получили въ участкѣ Чочханѣ (№ 47), которымъ они пользуются совмѣстно съ жителями селеній: Чамардо, Ампуръ, Чолеть и Котасъ.

40—170 и 176. Вашлобъ.

Согласно проекта присоединенъ черезполосный участокъ Кялдагъ-Яйла, а также и смежный Зейнанынъ-комъ [№ 168 проекта 1883 года].

Отрѣзано для установленія безспорной границы къ Чамардо [№ 41] пастбищной 16 десятинь и неудобной 30 десятинь, итого 46 десятинь.

Жителей увеличилось на 12 душъ.

Надѣль, по количеству земли, уменьшенъ съ 4,62 десятины до 4,44 десятины.

41—169. Чамардо.

Прирѣзано, для установленія безспорной границы, отъ Вашлоба (№ 40) пастбищной 16 десятинь и неудобной 30 десятинь, итого 46 десятинь.

Жителей увеличилось на 7 душъ.

Надѣль уменьшенъ съ 4 десятинь до 3,1 десятины.

Недостающую землю, въ количествѣ 141 десятины, жители селенія Чамардо получили въ Чочханѣ (№ 47), которымъ они пользуются совмѣстно съ жителями селеній: Куртъ-кала, Ампуръ, Чолеть и Котасъ.

42—171. Ампуръ.

По повѣркѣ, оказалось: неудобной земли на 22 десятины менѣе.

Согласно проекта присоединенъ участокъ Махмудъ-Магара (№ 172 проекта 1883 года) и прирѣзано отъ Чолета (№ 43) пастбищной 46 десятинь.

Жителей увеличилось на 15 душъ. Турокъ 117 душъ и карапаховъ-суннитовъ 5 душъ.

Надѣль уменьшенъ съ 3,47 десятины до 3,1 десятины.

Недостающую землю, въ количествѣ 124 десятинь, Амपुरцы получили въ Чочханѣ, каковымъ участкомъ они пользуются совмѣстно съ жителями селеній: Куртъ-кала, Чамардо, Чолеть и Котасъ.

43—173. Чолеть.

Прирѣзано, согласно проекта, отъ Таталета [№ 45] пастбищной 273 десятины. Отрѣзано къ Ампуру (№ 42) пастбищной 46 десятинь.

Жителей убыло 15 душъ, переселившихся въ сел. Беркъ (№ 71 Ардаганскаго участка). Прибыло 11 душъ. Въ итогѣ населеніе уменьшилось на 4 души. Турокъ 183 души и карапаховъ-суннитовъ 6 душъ. Недостающую землю, въ количествѣ 165 десятинь, чолетцы получили въ Чочханѣ [№ 47], каковымъ участкомъ они пользуются совмѣстно съ жителями селеній: Куртъ-кала, Чамардо, Ампуръ и Котасъ.



44—167. Котасъ.

Жителей увеличилось на 4 души.

Надѣль уменьшенъ съ 4 десятины до 3,7 десятины.

Недостающую землю, въ количествѣ 89 десятины, котасцы получили въ Чочханѣ (№ 47), каковымъ участкомъ они пользуются совместно съ жителями селеній: Куртъ-кала, Чамардо, Ампуръ и Чолеть.

45—174. Таталеть.

Отрѣзано, согласно проекта, къ Чолету [№ 43] пастбищной 273 десятины.

Жителей увеличилось на 32 души.

Надѣль, по количеству земли, уменьшенъ съ 4,5 десятины до 4,35 десятины.

46—175. Бозаль-Яйла.

Участокъ этотъ выдѣленъ жителю сел. Чамардо Забиту Мамедъ-оглы.

47—177. Чочханъ.

Отрѣзано: къ Куртъ-калѣ [№ 39] пахатной и покосной 15 десятины и пастбищной 135 десятины, итого 150 десятины.

Предоставленъ въ общее пользованіе жителей селеній: Куртъ-кала (№ 39), Чамардо (№ 41), Ампуръ [№ 42], Чолеть (№ 43) и Котасъ (№ 44).

9. ПОСХРОВСКІЙ УЧАСТОКЪ.

По этому участку въ 1883 году проекта не было составлено.

III. Кагызманскій округъ.

10. КАГЫЗМАНСКІЙ УЧАСТОКЪ.

1—76. М. Кагызманъ.

Прирѣзано, согласно проекта: 1) отъ Хара [№ 27] пахатной и покосной земли 50 десятинъ, пастъбищной 950 десятинъ и неудобной 100 десятинъ, итого 1100 десятинъ, и 2) отъ Карабаха [№ 28] 25 десятинъ пастъбищной земли.

Отрѣзано, согласно проекта: 1) къ Караванку [№ 20] пахатной и покосной земли 120 десятинъ и неудобной 3 десятины, итого 123 десятины; 2) къ Хару [№ 27] пахатной и покосной 318 десятинъ и неудобной 108 десятинъ, итого 426 десятинъ, и 3) для установленія безспорной границы къ участку Соляной промысель [№ 21] пастъбищной 43 десят. и неудобной 9 десят., итого 52 десятины. 74 души турокъ жителей м. Кагызмана переселились въ селеніе Куль-оглы (№ 16), а 60 душъ эмигрировали въ Турцію. Нынѣ въ м. Кагызманѣ коренныхъ жителей числится 3361 душа, въ томъ числѣ 8 душъ курдовъ, переселившихся изъ Панаваза (№ 11); изъ числа 3361: армянъ-григоріанскаго исповѣданія 1709 душъ, грековъ 58 душъ, турокъ 1504 души, курдовъ 86 душъ и персіянъ 4 души.

2—79 и 81 Хазнадаръ.

Дача эта образована изъ двухъ участковъ: Ханзадаръ и Унгузекъ.

Прирѣзано отъ Давабюка [№ 4] пахатной и покосной 100 десят., пастъбищной 62 дес. и неудобной 25 десят., итого 187 десятинъ.

3—82. Участокъ, выдѣленный изъ Давабюка [№ 4] въ пользованіе жителя м. Кагызмана Гаджи-Амо Али-оглы.

4—82 и 80 Давабюкъ.

Дача эта образована изъ участковъ: Давабюка (Шейхъ-Баязеть) и Джахина.

Отрѣзано: къ Хазнадару (№ 2) пахатной и покосной 100 десят., пастъбищной 62 десят., и неудобной 25 десят., итого 187 десятинъ.

Изъ этой дачи выдѣлено въ пользованіе: 1) Мсто Фейзулла-оглы пахатной и покосной 200 десят. и неудобной 33 десят., итого 233 десятины [№ 5]; 2) Гусейну Абдулла-Азизъ-оглы пахатной и покосной 78 десятинъ, пастъбищной 66 десятинъ и неудобной 106 десятинъ, итого 250 десятинъ [№ 6] и 3) Гаджи-Амо Али-оглы пахатной и покосной 75 десятинъ, пастъбищной 75 десятинъ и неудобной 45 десятинъ, итого 195 десятинъ (№ 3).

Жители селенія Джахинъ 6 душъ переселились въ Панавазъ (№ 11), а 12 душъ эмигрировали, въ 1886 году, въ Турцію.

Жители Шейхъ-Баязета 7 душъ переселены въ Байрамъ-комъ [№ 12 Нахичеванскаго участка), а 42 души эмигрировали въ Турцію.

5—82. Участокъ выдѣленный изъ Давабюка [№ 4] въ пользованіе жителя м. Кагызмана Мсто Фейзулла-оглы



6—82. Участокъ, выдѣленный изъ Давабюка (№ 4) въ пользованіе жителя сел. Панавазъ Гусейна-Абдулла Азизъ-оглы.

7—1, 2, 10, 11, 12 и 8. Агчай.

Дача эта образована изъ участковъ: Агчай-Верхній, Агчай-Нижній, Бороджъ, Билянъ, Кадо и Местапъ.

Прирѣзано отъ Буланыха (№ 8) пахатной и покосной 412 десятины, пастбищной 1600 десятины и неудобной 1909 десятины, итого 3921 десятина.

Жители: Агчая-Верхняго переселены въ селенія: Джингана (№ 13 Нахичеванскаго участка) 23 души, Карагюней-Нижній (№ 13 Нахичеванскаго участка) 15 душъ и Югунъ-Гасанъ (№ 32 Хоросанскаго участка) 8 душъ; Агчая-Нижняго переселены въ селенія: Абручлы (№ 13 Нахичеванскаго участка) 25 душъ, Каракала-Малый (№ 13 Нахичеванскаго участка) 5 душъ, Карагюней-Нижній (№ 13 Нахичеванскаго участка) 23 души и затѣмъ 14 душъ, въ 1886 году, эмигрировали въ Турцію; Бороджа переселены въ селенія: Телликъ (№ 13 Нахичеванскаго участка) 15 душъ, Каракала-Малый (№ 13 Нахичеванскаго участка) 12 душъ и эмигрировали въ Турцію 16 душъ; Биляна 36 душъ переселены въ сел. Османъ-кей (№ 13 Нахичеванскаго участка); Кадо 17 душъ, въ 1886 году, эмигрировали въ Турцію и Местапа переселены въ селенія: Шабанъ (№ 13 Нахичеванскаго участка) 21 душа, Каракала-Малый (№ 13 Нахичеванскаго участка) 23 души, Карагюней-Нижній (№ 13 Нахичеванскаго участка) 6 душъ, Сорхунлы (№ 13 Нахичеванскаго участка) 4 души и эмигрировали, въ 1886 году, въ Турцію 41 душа.

8—6, 3, 4, 5, 9, 13 и 78. Буланыхъ.

Дача эта образована изъ участковъ: Буланыхъ, Боростанъ, Ихильханъ, Кайгузисъ, Хавасоръ, Джалдыкъ и Кизиль-Килиса.

Отрѣзано: къ Агчаю (№ 7) пахатной и покосной 412 десят., пастбищной 1600 десятины и неудобной 1909 десятины, итого 3921 десятина.

Жители: Буланыха переселились: въ Панавазъ (№ 11) 18 душъ, въ Каракала (№ 22) 18 душъ; въ Дамурчи (№ 32) 7 душъ и эмигрировали, въ 1886 году, въ Турцію 19 душъ; Ихильхана 13 душъ переселились въ сел. Каракекиль [№ 60 Зарушадскаго участка], а 32 души, въ 1886 году, эмигрировали въ Турцію; Кайгузиса 33 души, въ 1886 году, эмигрировали въ Турцію; Хавасора 11 душъ, переселены въ селеніе Аладжа [№ 11 Нахичеванскаго участка], а 26 душъ эмигрировали, въ 1886 году, въ Турцію; Килиль-Килисы 17 душъ, въ 1886 году, эмигрировали въ Турцію.

9—7 и 14. Манавазъ.

Дача эта образована изъ сельской дачи Манавазъ и изъ свободнаго участка Шохондрикъ.

Въ селеніи Манавазъ числилось не 114 душъ, какъ показано въ проектѣ 1883 года, а 124 души; изъ нихъ 33 души, въ 1886 году, эмигрировали въ Турцію, а 91 душа осталась на мѣстѣ.

10—56, 57 и 58. Трапанакъ.

Дача эта образована изъ сельской дачи Трапанакъ и свободныхъ участковъ: Амиляръ и Садыхъ.

Отрѣзано, согласно проекта, къ Панавазу [№ 11] пахатной и покосной 30 десятины, пастбищной 70 десятины и неудобной 98 десятины, итого 198 десятины.

Жители Амиляра 17 душъ курдовъ, а не 16 душъ, переселились въ Панавазъ [№ 11].



11—32 и 33. Панавазъ.

Дача эта образована изъ сельской дачи Панавазъ и изъ ^{свободнаго} участка Хурумджухъ.

Прирѣзано, согласно проекта, отъ Трапанака [№ 10] пахатной и покосной 30 десятинъ, пастъбищной 70 десятинъ и неудобной 98 десятинъ, итого 198 десятинъ. Въ Панавазѣ были поселены курды, жители м. Кагызмана, въ числѣ 121 души, изъ нихъ 99 душъ эмигрировали въ Турцію, въ 1886 году, 8 душъ переселились въ м. Кагызманъ [№ 1], а 14 душъ остались на мѣстѣ. Сюда переселились: изъ Тодана [№ 18] 7 душъ, изъ Амиляра [№ 10] 17 душъ, изъ Буланыха [№ 8] 18 душъ, изъ Чинамыша [№ 14] 17 душъ, изъ Енгиджи [№ 19] 14 душъ и изъ Джахина [№ 4] 6 душъ; всего въ Панавазѣ 93 души.

12 и 13—37. Вартегеръ-ванкъ и Вартегеръ.

Прирѣзано, согласно проекта, отъ Чинамыша (№ 14) пахатной и покосной 6 десятинъ, пастъбищной 60 десятинъ и неудобной 106 десятинъ, итого 172 десятины.

Участки эти предоставлены въ пользованіе армянскаго монастыря Вартегеръ-ванкъ.

14—34, 35 и 36. Чинамышъ.

Дача эта образована изъ дачъ: Чинамышъ, Комыкъ и Агбулахъ.

Отрѣзано: 1) согласно проекта, къ Вартегеру [№ 13] пахатной и покосной 6 десятинъ, пастъбищной 60 десятинъ и неудобной 106 десятинъ, итого 172 десятины, и 2) къ участку, предоставленному въ пользованіе Османа Сани-оглы (№ 17) пастъбищной 37 десятинъ и неудобной 3 десятины, итого 40 десятинъ.

Всѣ жители Комыка и 57 душъ Чинамыша, въ 1886 году, эмигрировали въ Турцію; оставшіяся-же въ Чинамышѣ 17 душъ переселены въ Панавазъ (№ 11).

За выселеніемъ жителей, дача эта обращена въ казенно-оброчную статью.

15—41 Куль-оглы, казенный участокъ.

Выдѣленъ изъ дачи того-же названія (№ 16).

16—41 Куль-оглы [селеніе].

По повѣркѣ, оказалось пахатной и покосной земли на 262 десятины меньше показаннаго въ проектѣ и на столько-же десятинъ пастъбищной земли больше.

Отрѣзано къ участку, предоставленному въ пользованіе Османа Сани-оглы (№ 17) пахатной и покосной 15 десятинъ и пастъбищной 8 десятинъ, итого 23 десятины.

Изъ этой дачи выдѣленъ свободный участокъ Куль-оглы, заключающій въ себѣ пастъбищной 2080 десятинъ и неудобной 1023 десятины, итого 3103 десятины. Коренные жители селенія Куль-оглы, въ числѣ 67 душъ, эмигрировали, въ 1886 году, въ Турцію; послѣ чего въ этомъ селеніи поселены 74 души турокъ жителей м. Кагызмана (№ 1).

Надѣлъ, по количеству земли, уменьшенъ съ 6 десятинъ до 5,71 десятины.

17— Участокъ, выдѣленный въ пользованіе жителя м. Кагызмана Османа Сани-оглы.

Выдѣлено изъ Тодана [№ 18] пахатной и покосной 55 десятинъ, пастъбищной 45 десятинъ и неудобной 85 десятинъ, итого 185 десятинъ; изъ Чинамыша (№ 14) пастъбищной 37 десятинъ и неудобной 3 десяти-

ны, итого 40 десятиныхъ и изъ Куль-оглы (№ 16) пахатной и покосной 15 десятиныхъ и пастбищной 8 десятиныхъ, итого 23 десятины.

18—43 Тоданъ.

Выдѣлено въ пользованіе Османа Сани-оглы пахатной и покосной 55 десятиныхъ, пастбищной 45 десятиныхъ и неудобной 85 десятиныхъ, итого 185 десятиныхъ.

7 душъ, а не 10-ть, какъ сказано въ проектѣ, жителей Тодана переселились въ Панавазъ (№ 11).

19—40 Енгиджа.

Согласно проекта, отрѣзано къ Караванку (№ 20) пахатной и покосной 15 десятиныхъ, пастбищной 45 десятиныхъ и неудобной 45 десятиныхъ, итого 105 десятиныхъ.

Въ Енгиджѣ числилось 73 души, изъ нихъ 59 душъ эмигрировали, въ 1886 году, въ Турцію, а оставшіяся на мѣстѣ 14 душъ поселены въ Панавазъ (№ 11). Въ этомъ селеніи поселены армяне, жители селенія Гюль-Гейранъ, Нахичеванскаго участка (№ 14), въ числѣ 65 душъ.

20—42 Караванкъ.

Прирѣзано, согласно проекта: 1) отъ Енгиджа [№ 19] пахатной и покосной 15 десятиныхъ, пастбищной 45 десятиныхъ и неудобной 45 десятиныхъ, итого 105 десятиныхъ, и 2) отъ Кагызмана [№ 1] пахатной и покосной 120 десятиныхъ и неудобной 3 десятины, итого 123 десятины.

Жителей увеличилось на 9 душъ.

Надѣль, по числу имѣющейся въ этой дачѣ удобной земли, уменьшенъ съ 5 десятиныхъ до 4,66 десятины.

21—77 Соляной промыселъ.

Прирѣзано, для установленія безспорной границы, отъ Кагызмана (№ 1), пастбищной 43 десятины и неудобной 9 десятиныхъ, итого 52 десятины.

22—15, 16, 18, 19, 20, 21, 17 и 22. Агверанъ и др.

Дача эта образована изъ сельскихъ дачъ: Агверанъ, Еникей, Каракала, Касоръ, Шамиляръ и Аладжа-атлы и свободныхъ участковъ: Энтырь и Аладагъ,—последній череполосный.

Проходъ для скота жителей этой группы на участокъ Аладагъ разрѣшенъ черезъ дачу селеній Чанглы-Мантаръ (№ 24).

Жителей въ Агверанѣ 222 души; въ Еникеѣ 136 душъ; въ Каракала 43 души; въ Касорѣ 62 души; въ Шамилярѣ 141 душа и въ Аладжа-атлы 80 душъ.

Въ первомъ селеніи жителей увеличилось на 31 душу, въ томъ числѣ 12 душъ, переселившихся изъ Каракала этой группы; во второмъ уменьшилось на 4 души; въ третьемъ убыло 12 душъ, переселившихся въ Агверанъ и прибыло 23 души, въ томъ числѣ 18 душъ, переселившихся изъ Буланыха [№ 8]; въ итогѣ жителей въ Каракала увеличилось на 11 душъ; въ четвертомъ увеличилось на 14 душъ; въ пятомъ увеличилось на 62 души, въ томъ числѣ 10 душъ переселившихся изъ Гавахлыха (№ 10 Хоросанскаго участка) и въ шестомъ увеличилось на 57 душъ, въ томъ числѣ 33 души, переселившихся изъ Гавахлыха [№ 10 Хоросанскаго участка].

Жившіе въ селеніи Каракала 34 души армянъ, а не 38 душъ, какъ означено въ проектѣ 1883 года, переселились: 27 душъ въ Мантаръ (№ 24) и 7 душъ въ Чанглы (№ 24).

Числящіеся нынѣ по селенію Каракала жители проживаютъ тамъ вре-

менно и должны переселиться въ одно изъ селеній этой группы въ виду того, что самое селеніе и прилегающія къ нему земли предоставлены въ пользованіе Шарифа Шамшадинова, которому выдѣлено всей земли 270 десятинъ, изъ коихъ пахатной и покосной 70 десятинъ, пастбищной 30 десятинъ и неудобной 170 десятинъ [№ 23].

Надѣль, вслѣдствіе увеличенія числа душъ, уменьшенъ съ 10,03 десятины до 8,72 десятины.

23—18 Участокъ, выдѣленный въ пользованіе жителя селенія Каракала Шарифа Шамшадинова изъ предыдущей дачи (№ 22).

24—14 и 50. Чанглы и Мантаръ

Дачи селеній Чанглы и Мантаръ соединены въ одну общую дачу, для удобства пользованія землею.

Въ селеніи Чанглы жителей увеличилось на 42 души, въ томъ числѣ 7 душъ, переселившихся изъ селенія Каракала [№ 22].

Въ Мантарѣ жителей числилось не 85 душъ, какъ показано въ проектѣ 1883 года, а 124 души. Убыло: 4 души переселились въ Армутли (№ 18 Хоросанскаго участка), 15 душъ въ Чурюкъ [№ 19 Хоросанскаго участка] и 8 душъ въ Башъ-кей [№ 24 Хоросанскаго участка]. Прибыло 39 душъ, въ томъ числѣ 27 душъ изъ Каракала [№ 22]. Въ итогъ, въ селеніи Мантарѣ, жителей увеличилось на 12 душъ.

Надѣль, по количеству земли, уменьшенъ съ 6 десятинъ до 5,76 десятины.

По посемейнымъ спискамъ числится: въ Чанглы 349 душъ и въ Мантарѣ 136 душъ. Черезъ эту дачу разрѣшенъ проходъ для скота жителей группы Агверанъ и др. [№ 22].

25—71, 72, 73 и 74. Джамушли.

Дача эта образована изъ сельскихъ дачъ: Джамушли, Кизиль-Веранъ и Козлы и свободнаго участка Темиргутлы.

Отрѣзано, для установленія безспорной границы, къ Кетаку (№ 26) пахатной и покосной 34 десятины и пастбищной 50 десятинъ, итого 84 десятины.

Въ Джамушли 308 душъ, изъ нихъ: 289 турокъ и 19 курдовъ; въ Козлы 249 душъ, изъ нихъ 244 души турокъ и 5 душъ курдовъ и въ Кизиль-Веранѣ 107 душъ турокъ.

Въ Джамушли жителей убыло: 3 души, въ 1886 году, эмигрировали въ Турцію; прибыло 52 души, въ томъ числѣ 19 душъ переселились изъ Темиргутлы. Въ итогъ населеніе увеличилось на 49 душъ.

Въ Козлы жителей увеличилось на 53 души, въ томъ числѣ 4 души, переселившихся изъ Гюлянтапа [№ 22 Хоросанскаго участка]. Въ Кизиль-Веранѣ жителей прибыло 107 душъ, переселившихся изъ Гечевана [№ 42].

Вслѣдствіе увеличенія жителей, надѣль уменьшенъ съ 5 десятинъ до 4,27 десятины.

Жители сел. Темиргутлы, кромѣ вышеуказанныхъ 19 душъ, переселившихся въ сел. Джамушли, 55 душъ курдовъ переселились въ Демурчи [№ 32], 44 души грековъ въ Орта-кей [№ 44] и 9 душъ армянъ въ Карсъ.

Греки изъ Кизиль-Верана перешли: 67 душъ въ Иванполь (№ 47), 45 душъ въ Орта-кей [№ 44], 10 душъ въ Чапикъ (№ 43), 17 душъ въ Гаджи-Вали [№ 35 Шурагельскаго участка], 10 душъ въ Дивикъ (№ 29 Тахтинскаго участка), 9 въ Веришанъ (№ 31 Тахтинскаго участка) и 20

душъ обратно въ Триолетское Приставство.

26—75 Кетакъ.

По повѣркѣ оказалось, что въ этой дачѣ пахатной и покосной земли на 791 десят. меньше показаннаго въ проектѣ, пастъбищной на 333 десят. больше и неудобной на 458 десят. больше.

Прирѣзано, для установленія безспорной границы, отъ соединенной дачи Джамушлы и др. [№ 25] пахатной и покосной 34 дес. и пастъбищной 50 десят., итого 84 десятины.

Жителей убыло 3 души, кои эмигрировали, въ 1886 году, въ Турцію. Прибыло 7 душъ. Въ итогѣ населеніе увеличилось на 4 души.

Надѣль, въ виду плохого качества земли, увеличенъ съ 5 до 5,91 десятины.

27—48 Харь.

Прирѣзано, согласно проекта, отъ м. Кагызмана [№ 1] пахатной и покосной 318 десятинъ и неудобной 108 десятинъ, итого 426 десятинъ.

Отрѣзано, согласно проекта, къ м. Кагызману (№ 1) пахатной и покосной 50 десятинъ, пастъбищной 950 десятинъ и неудобной 100 десятинъ, итого 1100 десятинъ.

Въ виду плохого качества земли, надѣль дачи селенія Харь увеличенъ съ 5 десятинъ до 6,04 десятины; почему поселокъ на Баямсу не образованъ. Жителей увеличилось на 31 душу.

28—47 Карабагъ.

Отрѣзано: къ Кагызману [№ 1] только 25 десятинъ пастъбищной земли—меньше, чѣмъ опредѣлено проектомъ, въ виду того, что предположенная къ отрѣзкѣ земля оказалась хорошаго качества, въ которой нуждаются жители селенія Карабагъ.

Жителей увеличилось на 50 душъ, вслѣдствіе чего надѣль уменьшенъ съ 5 десятинъ до 4,9 десятины.

29—44 Керсъ.

Дачи Ризванъ и Кешишгранъ къ Керсу не присоединены, но взаменъ того прирѣзано отъ соединенной дачи Кизиль-Окюзъ и др. (№ 31) пахатной и покосной 1028 десятинъ, пастъбищной 332 десятины и неудобной 237 десятинъ, итого 1597 десятинъ.

Отступленіе это отъ проекта сдѣлано въ виду необходимости дачу селенія Агдамъ соединить съ дачами другихъ селеній группы Кизиль-Окюзъ.

Жителей увеличилось на 22 души.

Надѣль уменьшенъ съ 5 десятинъ до 4,16 десятины, каковой признанъ достаточнымъ.

30— Участокъ, выдѣленный въ пользованіе жителя селенія Ризванъ Гасана Машудъ-оглы, изъ соединенной дачи Кизиль-Окюзъ и др. [№ 31].

31—24, 25, 27, 45, 47, 23, 26 и 28. Кизиль-Окюзъ и друг.

Дача эта образована изъ сельскихъ дачъ: Кизиль-Окюзъ, Оймалы, Агдамъ, Ризванъ и Кешишгранъ и свободныхъ участковъ: Яйла, Селькахъ и Бугаташа.

Дачи Ризванъ и Кешишгранъ не присоединены къ Керсу, взаменъ чего отрѣзано отъ этой дачи къ Керсу (№ 29) пахатной и покосной 1028 десятинъ, пастъбищной 332 десятины и неудобной 237 десятинъ, итого 1597 десятинъ. Прирѣзано, для установленія безспорной границы, отъ соединенной дачи селеній Кабакомъ и др. (№ 13 Нахичеванскаго участка) пахатной и покосной 25 десятинъ, пастъбищной 75 десятинъ и неудобной



10 десятинь, итого 110 десятинь.

Выдѣлено въ пользованіе Гасана Машудъ-оглы пахатной и покосной 50 десятинь, пастъбищной 150 десятинь и неудобной 114 десятинь, итого 314 десятинь.

Жителей въ Кизиль-Окюзѣ 125 душъ, въ Оймалы 217 душъ, въ Агдамѣ 322 души, въ Ризванѣ 30 душъ и въ Кешишгранѣ 161 душа.

Жителей увеличилось въ Кизиль-Окюзѣ на 46 душъ; въ Оймалы убыло 32 души, которыя переселились въ Кешишгранъ этой группы, прибыло 154 души, въ томъ числѣ 73 души изъ упраздненнаго селенія Яйла этой группы; въ итогѣ населеніе въ Оймалахъ увеличилось на 122 души; въ Агдамѣ увеличилось на 118 душъ, въ Ризванѣ на 6 душъ и въ Кешишгранѣ убыло 25 душъ, которыя, въ 1886 году, эмигрировали въ Турцію и прибыло 71 душа, въ томъ числѣ 32 души, переселившихся изъ Оймалы этой группы; въ итогѣ населеніе въ Кешишгранѣ увеличилось на 46 душъ.

Вслѣдствіе увеличенія жителей въ этихъ селеніяхъ, надѣлъ уменьшенъ съ 11 десятинь на 8,39 десятины.

32—29 и 30. Демурчи-Саксанъ.

[По проекту 1883 года—дача Шабанъ и Дурнагель].

Прирѣзано, согласно проекта, отъ Боджуклы (№ 34) мѣстность Демурчи, съ селеніемъ того-же названія, заключающая въ себѣ пастъбищной 768 десятинь и неудобной 147 десятинь, итого 915 десятинь. Жителей въ селеніи Демурчи 267 душъ. Въ селеніи Саксанѣ 109 душъ, которыя проживаютъ здѣсь временно и должны переселиться въ сел. Демурчи въ виду того, что самое селеніе и прилегающія къ нему земли, предоставлены въ пользованіе Османа Мамедъ-оглы, которому выдѣлено пахатной и покосной 35 десятинь, пастъбищной 65 десятинь и неудобной 226 десятинь, итого 326 десятинь.

Жителей въ сел. Демурчи увеличилось на 196 душъ, въ томъ числѣ 55 душъ переселившихся изъ Темургутлы [№ 25], а 7 душъ изъ Буланыха № 8) и въ Саксанѣ на 46 душъ, въ томъ числѣ 23 души, переселившихся изъ Боджуклы (№ 34).

Вслѣдствіе увеличенія числа жителей, надѣлъ уменьшенъ съ 12 десятинь до 9,59 десятины.

33—29 Участокъ, выдѣленный изъ предыдущей дачи въ пользованіе жителя селенія Саксанъ Османа Мамедъ-оглы.

34—31 Боджуклы.

Прирѣзано: отъ Кемерли (№ 35) пахатной и покосной 100 десятинь и пастъбищной 100 десятинь, итого 200 десятинь.

Отрѣзано, согласно проекта, къ соединенной дачѣ Саксанъ-Демурчи (№ 32) пастъбищной 768 десятинь и неудобной 147 десятинь, итого 915 десятинь.

Сюда переселились изъ упраздненнаго селенія Яглуджа (№ 61 проекта 1883 года) 139 душъ, изъ Тихниса (№ 46) и Молла-Мустафы [№ 59 проекта 1883 года] 77 душъ и изъ Аспуга (№ 21 Тахтинскаго участка) 13 душъ. Курды изъ Боджуклы 23 души переселились въ Саксанъ [№ 32], а 27 душъ переселились въ Турцію.

Надѣлъ увеличенъ съ 6,19 десятины до 7 десятинь.

35—55 Кемерли.

Отрѣзано: 1] согласно проекта, къ Пасли [№ 37] 85 десятинь пастъбищной земли, и 2] для установленія безспорной границы, къ Боджуклы

[№ 34] пахатной и покосной 100 десятинъ и пастбищной 100 десятинъ, итого 200 десятинъ.

Прирѣзано отъ Тихниса (№ 46) 107 десятинъ пастбищной земли.

Жителей увеличилось на 40 душъ, въ томъ числѣ переселившихся сюда изъ Ялагузагача (№ 38) 7 душъ и изъ Яглуджи (№ 61 проекта 1883 года) 3 души.

63 десятины пахатной и покосной земли, отошедшія подъ почтовую дорогу, включены въ неудобную.

Надѣль, въ виду плохаго качества земли, увеличенъ съ 7 десятинъ до 7,94 десятины.

Изъ этой дачи выдѣленъ казенный участокъ, подъ названіемъ „Али-Софи-гель“ (№ 36), заключающій въ себѣ пахатной и покосной 50 десятинъ, пастбищной 972 десятины и неудобной 126 десятинъ, итого 1148 десятинъ.

36—55 Али-Софи-гель.

Участокъ этотъ выдѣленъ изъ предыдущей дачи.

37—51 Пасли.

Прирѣзано: 1) для установленія безспорной границы, отъ Чилахана [№ 39] пастбищной 50 десятинъ и неудобной 4 десятины, итого 54 десятины, и 2) согласно проекта, отъ Кемерли [№ 35] 85 десятинъ пастбищной земли.

Отрѣзано къ Олухлы [№ 45] 70 десятинъ пастбищной земли, для установленія безспорной границы.

Жителей убыло: 7 душъ, которыя переселились въ Ялагузагачъ [№ 38] и 5 душъ въ Пурутъ [№ 40]. Прибыло: 21 душа; въ итогѣ населеніе увеличилось на 9 душъ.

Надѣль, въ виду хорошаго качества земли, уменьшенъ съ 6 десятинъ до 5,39 десятины.

38—52 Ялагузагачъ.

Жителей убыло 7 душъ, которые выселились въ Кемерли (№ 35), прибыло 19 душъ, въ томъ числѣ 7 душъ переселившихся изъ Пасли [№ 37] и 4 души изъ Тихниса [№ 46]; въ итогѣ населеніе увеличилось на 12 душъ.

39—69 Чилахана.

Прирѣзано, для установленія безспорной границы, отъ Орта-кей (№ 44) пастбищной 13 десятинъ и неудобной 2 десятины, итого 15 десятинъ.

Отрѣзано къ Пасли [№ 37] пастбищной 50 десятинъ и неудобной 4 десятины, итого 54 десятины.

Жителей увеличилось на 25 душъ.

40—53 Пурутъ.

Прирѣзано, согласно проекта, отъ Орта-кея [№ 44] пастбищной 450 десятинъ и неудобной 18 десятинъ, итого 468 десятинъ. Жителей увеличилось на 6 душъ, въ томъ числѣ переселившихся изъ Пасли (№ 37) 5 душъ.

Надѣль, въ виду хорошаго качества земли, уменьшенъ съ 5 десятинъ до 4,77 десятины.

41—38 и 39. Бостамъ и Гюмушъ-Тапа.

Прирѣзано, согласно проекта: 1) отъ Гечевана [№ 42] пахатной и покосной 200 десятинъ, пастбищной 165 десятинъ и неудобной 30 десятинъ, итого 395 десятинъ, и 2) отъ Орта-кея [№ 44], взаменъ предполагавшейся прирѣзки отъ Аладага, [№ 22], пастбищной 120 десятинъ.

Въ Бостамѣ 81 душа и въ Гюмушь-Тапа 64 души. Жителей увеличилось въ первомъ селеніи на 29 душъ, въ томъ числѣ 5 душъ переселившихся изъ Чапика [№ 43]; во 2-мъ убыло 2 души, которыя эмигрировали въ Турцію и прибыло 29 душъ. Въ итогъ населеніе увеличилось на 27 душъ.

Надѣль, вслѣдствіе увеличенія числа душъ, уменьшенъ съ 12 десятинъ до 9,95 десятины.

42—70 Гечеванъ.

Отрѣзано, согласно проекта, къ Бостаму (№ 41) пахатной и покосной 200 десятинъ, пастъбищной 165 десятинъ и неудобной 30 десятинъ, итого 395 десятинъ.

Коренные жители—турки, въ числѣ 107 душъ, переселились въ Кизиль-Веранъ (№ 25). Здѣсь-же поселены греки изъ селенія Фахрель [№ 51] Ардаганскаго участка.

43—62, 63 и 64. Чапикъ.

Дача эта образована изъ сельской дачи Чапикъ и свободныхъ участковъ: Агджакала и Шабанъ.

Прирѣзано, согласно проекта, отъ Яглуджи (№ 61 проекта 1883 года, Кагызманскаго округа) пахатной и покосной 96 десятинъ.

2934 десятины, находящіяся подъ лѣсомъ, выдѣлены въ особую лѣсную дачу [№ 49].

Жителей увеличилось на 121 душу, въ томъ числѣ 10 душъ переселившихся изъ Кизиль-Верана [№ 25], вслѣдствіе чего надѣль уменьшенъ съ 4,5 десятины до 4,29 десятины.

Изъ числа 35 курдовъ, оказались записанными вдвойнѣ 13 душъ; изъ остальныхъ-же: 17 душъ переселились въ Каракала [№ 56 Тахтинскаго участка], а 5 душъ въ сел. Бостамъ (№ 41).

44—66 Орта-кей.

Прирѣзано: 1) для установленія безспорной границы, отъ Иванполя (№ 47) 57 десятинъ пахатной и покосной земли, и 2) для уравниенія надѣла въ селеніяхъ Олухлы [№ 45] и Орта-кеѣ, отъ Олухлы 531 десятина пахатной и покосной земли.

Отрѣзано: 1) согласно проекта, къ Пуруту [№ 40] пастъбищной 450 десятинъ и неудобной 18 десятинъ, итого 468 десятинъ; 2) въ Бостаму [№ 41] 120 десятинъ пастъбищной земли; 3) къ Чилахана (№ 39) пастъбищной 13 десятинъ и неудобной 2 десятины, итого 15 десятинъ, и 4) къ Олухлы [№ 45] пастъбищной 111 десятинъ и неудобной 37 десятинъ, итого 148 десятинъ.

2 и 3 отрѣзки сдѣланы для установленія безпорныхъ границъ, а 4-я для уравниенія надѣловъ въ селеніяхъ Орта-кеѣ и Олухлы. Въ Олухлы и Орта-кеѣ числилось 419 душъ, сюда переселились изъ Темургутли [№ 25] 44 души и изъ Кизиль-Верана (№ 25) 45 душъ.

Кромѣ того въ этихъ двухъ селеніяхъ произошла значительная перемѣна въ числѣ жителей, вслѣдствіе прибытія изъ Турціи членовъ семействъ и исключенія раньше внесенныхъ и не прибывшихъ изъ Турціи. По посемейнымъ спискамъ въ Орта-кеѣ числится 294 души.

Надѣль, вслѣдствіе увеличенія населенія, уменьшенъ съ 4,5 десятинъ до 3,91 десятины, каковой признанъ вполне достаточнымъ.

— 45—65 Олухлы.

Прирѣзано: 1) согласно проекта, отъ Тихниса [№ 46] пахатной и покосной 200 десят. и пастъбищной 433 десятины, итого 633 десятины; 2) отъ Пасли [№ 37] пастъбищной 70 десятинъ, и 3) отъ Орта-кея (№

44) пастъбищной 111 десятинь и неудобной 37 десятинь, итого 148 десятинь.

Отрѣзано: къ Орта-кею 531 десятина пахатной и покосной земли. Вторая прирѣзка сдѣлана для установленія безспорной границы; третья же прирѣзка и отрѣзка сдѣланы для уравниенія надѣловъ въ дачахъ селеній: Олухлы и Орта-кеѣ [№ 44].

Въ Олухлы числится 361 душа.

Надѣль, вслѣдствіе увеличенія населенія, уменьшенъ съ 4,5 десятины до 3,99 десятины, каковой признанъ вполне достаточнымъ.

46—54 Тихнисъ.

Отрѣзано, согласно проекта: 1) къ Иванполю (№ 47) 198 десятинь пахатной и покосной земли; 2) къ Олухлы [№ 45] пахатной и покосной 200 десятинь, пастъбищной 433 десятины, итого 633 десятины, и 3) къ Кемерли [№ 35] пастъбищной 107 десятинь. Въ камеральномъ описаніи по селенію Тихнисъ числилось 414 душъ, въ томъ числѣ 59 душъ бывшихъ жителей селенія Молла-Мустафа (№ 47); затѣмъ жителей убыло: 77 душъ переселились въ Боджуклы (№ 34), 4 души въ Ялагузачъ [№ 38], 21 душа въ Сипкоръ (№ 14 Тахтинскаго участка) и 37 душъ въ Агпунгаръ [№ 12 Тахтинскаго участка].

Прибыло 65 душъ, въ томъ числѣ 3 души переселились изъ Чолахлы (№ 24 Хоросанскаго участка). Въ итогѣ населеніе уменьшилось на 74 души.

Надѣль уменьшенъ съ 6 десятинь до 4,67 десятины, каковой признанъ вполне достаточнымъ.

47—59 и 60 Иванполь.

Дача эта образована изъ дачъ Молла-Мустафа и Алагезъ.

Прирѣзано, согласно проекта: 1) отъ Яглуджа (№ 61 проекта 1883 года Кагырманскаго округа) пахатной и покосной 450 десятинь; 2) отъ Тихниса (№ 46) пахатной и покосной 198 десятинь, и 3) отъ Ялагузчама [№ 48] пахатной и покосной 300 десятинь.

Отрѣзано къ дачѣ Ортакей (№ 44), для установленія безспорной границы, 57 десятинь пахатной и покосной земли.

951 десятина лѣсу выдѣлена въ лѣсную дачу [№ 49].

Жителей увеличилось на 100 душъ, въ томъ числѣ 67 душъ переселившихся изъ Кизиль-Верана (№ 25).

Надѣль уменьшенъ съ 5 десятинь до 4,44 десятины.

Коренные жители этого селенія 59 душъ туркменъ внесены были въ камеральное описаніе по сел. Тихнисъ [№ 46] и затѣмъ переселились, въ числѣ 77 душъ, съ Боджуклы (№ 34).

48—67 и 68. Ялагузчамъ.

Дача эта образована изъ сельской дачи Ялагузчамъ и свободнаго участка Яглыкъ.

Отрѣзано, согласно проекта, къ сел. Иванполь [№ 41] 300 десятинь пахатной и покосной земли.

Жителей увеличилось на 83 души; вслѣдствіе чего надѣль уменьшенъ съ 5 десят. до 4,62 десятины.

1162 десятины лѣсу выдѣлены въ лѣсную дачу (№ 49).

49— Лѣсная дача.

Лѣсъ, находящійся въ дачахъ: Иванполѣ [№ 47], въ размѣрѣ 951 десятины, Чапикѣ (№ 43), въ размѣрѣ 2934 десят. и Ялагузчамѣ [№ 48] 1162 десятины, выдѣленъ въ эту дачу.

11. ХОРОСАМСКІЙ УЧАСТОКЪ.

1—36. Коша-Килиса.

По повѣркѣ, въ числѣ неудобной земли оказалось 15 десятинъ подѣ лѣсомъ.

Отрѣзано къ Каракурту (№ 2) пахатной и покосной 350 десятинъ, пастбищной 65 десятинъ, подѣ лѣсомъ 10 десятинъ и неудобной 28 де-
сятинъ, итого 453 десятины.

Жителей: армянъ 175 душъ и курдовъ 25 душъ,—прибавилось 72 ду-
ши.

Оказавшіеся здѣсь 5 душъ лезгинъ переселились въ Зякъ [№ 38].

2—35. Каракуртъ, селеніе.

Выдѣлено: 1) дача Мечетли [№ 4], въ количествѣ пахатной и покос-
ной 748 десятинъ, пастбищной 1030 десятинъ и неудобной 369 деся-
тинъ, итого 2147 десятинъ, и 2) подѣ штабъ-квартиру 1-го Кубанскаго
казацкаго полка [№ 3] пахатной и покосной 30 десятинъ, пастбищной
18 десятинъ и неудобной 10 десятинъ, итого 58 десятинъ.

Прирѣзано: 1) отъ Коша-Килиса (№ 1) пахатной покосной 350 де-
сятинъ, пастбищной 65 десятинъ, неудобной 28 десятинъ и подѣ лѣ-
сомъ 10 десятинъ, итого 453 десятины, и 2) отъ Кизиль-Килиса [№ 35]
пахатной и покосной 140 десятинъ, пастбищной 140 десятинъ и неудоб-
ной 8 десятинъ, итого 288 десятинъ.

Изъ числа неудобной земли 15 десятинъ оказалось подѣ лѣсомъ.

Земля селенія Каракуртъ, участкомъ Каракуртъ—штабъ-квартира 1-го
Кубанскаго казацкаго полка, раздѣлена на три череполосные участка.

Коренные жители Каракурта: 27 душъ осетинъ и 4 души курдовъ
переселились въ Турцію, 14 душъ осетинъ переселились въ Амамлы [№
24 Тахтинскаго участка], а 25 душъ лезгинъ и 5 душъ курдовъ пересе-
лились въ Зякъ [№ 38].

Здѣсь поселились греки, прибывшіе изъ Турціи, въ числѣ 299 душъ.

Надѣль, по количеству имѣющейся земли, уменьшенъ съ 6 десятинъ
до 4,69 десятины.

3— Каракуртъ. Штабъ-квартира 1-го Кубанскаго казацкаго полка.

Для отвода земельного участка подѣ штабъ-квартиру выдѣлено: 1)
изъ дачи селенія Каракуртъ [№ 2] пахатной и покосной 30 десятинъ,
пастбищной 18 десятинъ и неудобной 10 десятинъ, итого 58 десятинъ
и изъ лѣсной дачи Каракуртъ (лит. И проекта 1883 г.) пастбищной 2
десятины [№ 45].

4—35. Мечетли.

Земля выдѣлена изъ дачи Каракуртъ (№ 2).

Прирѣзано: 1) изъ лѣсной дачи Каракуртъ [лит. И проекта 1883
года] пахатной и покосной 50 десятинъ, пастбищной 12 десятинъ, подѣ
лѣсомъ 10 десятинъ и неудобной 3 десятины, итого 75 десятинъ (№ 45).

Въ Мечетли поселились греки, въ числѣ 331 души, прибывшіе изъ
Турціи.



ЭНЦИКЛОПЕДИЯ
СОВЕТСКОГО
СОЮЗА

5—34. Надѣль, по количеству земли, опредѣленъ въ 4,28 десятины.
Ала-Килиса.
Прирѣзано отъ Хоперана [№ 6] пахатной и покосной 130 десятинь, пастъбищной 316 десятинь и неудобной 24 десятины, итого 470 десятинь.
Жителей прибавилось 106 душъ, въ томъ числѣ 11 душъ, переселившихся изъ Шадевана (№ 7); вслѣдствіе чего надѣль уменьшенъ съ 7 десятинь до 5,26 десятины.

6—33. Хоперанъ.
Прирѣзано отъ Доггузбулаха [№ 32 проекта 1883 года] пахатной и покосной 63 десятины, пастъбищной 261 десятина и неудобной 54 десятины, итого 378 десятинь.
Отрѣзано къ Ала-Килиса [№ 5] пахатной 130 десятинь, пастъбищной 316 десятинь и неудобной 24 десятины, итого 470 десятинь, Жителей прибавилось 62 души, изъ коихъ 24 души переселились изъ Турціи.
Надѣль, по количеству земли, уменьшенъ съ 7 десятинь до 6,19 десятины.

7—31. Шадеванъ.
Прирѣзано отъ Доггузбулаха (№ 32 проекта 1883 года) пахатной и покосной 100 десятинь, пастъбищной 314 десятинь и неудобной 144 десятины, итого 558 десятинь.
Жителей прибавилось на 265 душъ, изъ коихъ 171 душа, съ разрѣшенія начальства, прибыли изъ Турціи.

Оказавшіяся здѣсь 11 душъ курдовъ переселились въ Ала-Килису [№ 5].

Надѣль, по количеству имѣющейся земли, уменьшенъ съ 7 десятинь до 3,98 десятины.

8— Аладагъ.
Земля выдѣлена изъ Калабашской соединенной дачи [№ 9].

9—1, 2, 3, 4 и 7. Калабашъ, Одаларъ, Урляръ, Шорлы и Агкозъ.

Для болѣе удобнаго и равномѣрнаго пользованія землею соединены въ одну дачу.

Изъ соединенной дачи, отъ бывшихъ земель: Калабаша, Агкоза и Одолара, выдѣлено, по юго-западному склону горы Аладагъ, въ свободный казенный участокъ Аладагъ (№ 8) пахатной и покосной 571 десятина, пастъбищной 1300 десятинь и неудобной 97 десятинь, итого 1968 десятинь.

Жителей числится: въ Калабашѣ 130 душъ, Одаларѣ 106 душъ, Урлярѣ 73 души, Шорлы 89 душъ и Агкозѣ 56 душъ, итого 454 души.

Въ означенныхъ селеніяхъ жителей увеличилось на 75 душъ, въ томъ числѣ 9 душъ, переселившихся въ Шорлы изъ Чпчаклы [№ 13]; вслѣдствіе чего надѣль уменьшенъ съ 10,4 десятины до 8,68 десятины.

10—13, 17 и 18. Гавахлыхъ, Керъ-Пунгаръ и Боздагъ.

Земля соединена въ одну дачу, составляющую казенную оброчную статью.

Отрѣзано отъ Керъ-Пунгара къ дачѣ Зарабхана и Саатъ-Веранъ (№ 12) пастъбищной 10 десятинь.

Жители Гавахлыха переселились: 10 душъ въ селеніе Шамиляръ [№ 22 Кагызманскаго участка] и 33 души въ сел. Аладжа-атлы [№ 22 Кагызманскаго участка]. Жители сел. Керъ-Пунгара 8 душъ переселились въ Саатъ-Веранъ [№ 12], а 30 душъ эмигрировали, до 1886 года, въ



Турцію.

11—16 Дегирмандара.

80 душъ жителей этого селенія эмигрировали, въ 1886 году, въ Турцію, а 9 душъ переселились въ Зарабхану (№ 12).

12—5 и 12. Саатъ-Веранъ и Зарабхана.

Соединены въ одну дачу, для болѣе удобнаго и равномернаго пользованія землею.

Присоединенъ свободный казенный участокъ Сарсемъ (№ 21 проекта 1883 года) и прирѣзано отъ Керъ-Пунгара [№ 10] пастъбищной 10 десятинъ.

Жителей въ Саатъ-Веранъ прибавилось 14 душъ, въ томъ числѣ 8 душъ, переселившихся изъ Керъ-Пунгара [№ 10] и въ Зарабхана—убыло: 11 душъ, кои, въ 1886 году, эмигрировали въ Турцію; прибыло 27 душъ, въ томъ числѣ 9 душъ, переселившихся изъ Дегирмандара (№ 11). Нынѣ въ Саатъ-Веранъ числится 124 души и въ Зарабхана 263 души.

Надѣль, по количеству земли, уменьшенъ съ 10,47 десятины до 10,21 десятины.

13—15 Чичаклы.

9 душъ переселились въ сел. Шорлы (№ 9), а 3 души эмигрировали, въ 1886 году, въ Турцію.

14—14 Бахчаджухъ.

Жителей увеличилось на 12 душъ.

Надѣль уменьшенъ съ 10,47 десятины до 9,12 десятины.

15—19 Казенный участокъ Казукая.

Выдѣленъ изъ дачи Казукая (№ 16).

16—19 Казукая.

Отрѣзано, для образованія свободнаго участка Казукая, пахатной и покосной 217 десятинъ, пастъбищной 1001 десятина и неудобной 369 десятинъ, итого 1587 десятинъ (№ 15).

Сюда, согласно проекта, переселены жители бывшаго селенія Комыкъ [№ 17], въ числѣ 101 души.

Жителей увеличилось въ Казукая на 40 душъ и въ бывшемъ селеніи Комыкъ на 30 душъ; влѣдствіе чего, а также въ виду хорошаго качества земли въ этой дачѣ, надѣль уменьшенъ съ 8 десятинъ до 6,24 десятины.

17—20 Комыкъ.

Бывшіе здѣсь жители, въ числѣ 101 души, переселились въ Казукая (№ 16).

18—10 Армутли.

По вычисленію землемѣра, въ дачѣ этой оказалось пахатной и покосной земли на 180 десятинъ больше, а пастъбищной на столько-же меньше противъ проекта 1883 года.

Прирѣзано отъ Чурюка (№ 19) пахатной и покосной 396 десятинъ и неудобной 6 десятинъ, итого 402 десятины.

Въ Армутли армянъ-григоріанъ 644 души и курдовъ 23 души. Жителей убыло 23 души, кои переселились въ Агъ-Килису [№ 26].

Прибыло 74 души, въ томъ числѣ 4 души, переселившихся изъ селенія Мантара [№ 24 Кагызманскаго участка]. Въ итогъ населеніе увеличилось на 51 душу.

Надѣль, уменьшенъ съ 3,6 десятины до 3,3 десятины.

19—10 Чурюкъ.

По повѣркѣ, въ дачѣ этой оказалось пахатной и покосной земли на 180 десятинъ меньше, а пастбищной на столько-же больше, противъ проекта 1883 года.

Отрѣзано къ Армутли (№ 18) пахатной и покосной 396 десятинъ и неудобной 6 десятинъ, итого 402 десятины и выдѣлено турецко-подданнымъ, братьямъ Анэсьянъ [№ 20], пахатной и покосной 391 десятина, пастбищной 231 десятина и неудобной 32 десятины, итого 654 десятины.

Жителей увеличилось на 29 душъ, въ томъ числѣ 15 душъ, переселившихся изъ Мантара [№ 24 Кагызманскаго участка]; вслѣдствіе чего надѣлъ уменьшенъ съ 3,6 десятины до 3,43 десятины.

20—11 Участокъ, выдѣленный турецко-подданнымъ братьямъ Анэсьянъ изъ дачи Чурюкъ (№ 19).

21—6. Гюлянтапа.

Свободный казенный участокъ, выдѣленный изъ бывшей общей дачи Гюлянтапа [№ 22].

22—6. Гюлянтапа-Курдская.

Отъ дачи Гюлянтапа [№ 6 проекта 1883 года] отрѣзано къ Башкею (№ 24) пахатной и покосной 90 десятинъ, пастбищной 85 десятинъ и неудобной 40 десятинъ, итого 215 десятинъ. И затѣмъ она раздѣлена на три участка: одинъ участокъ, въ размѣрѣ пахатной и покосной 1085 десятинъ, пастбищной 370 десятинъ и неудобной 495 десятинъ, итого 1950 десятинъ, предоставленъ курдамъ; второй [№ 23], въ размѣрѣ пахатной и покосной 625 десятинъ, пастбищной 350 десятинъ и неудобной 135 десятинъ, итого 1110 десятинъ, предоставленъ армянамъ и третій (№ 21), въ размѣрѣ пахатной и покосной 240 десятинъ, пастбищной 197 десятинъ и неудобной 213 десятинъ, итого 650 десятинъ, обращенъ въ казенно-оброчную статью.

Жителей убыло 4 души, выселившихся въ сел. Козлы (№ 25 Кагызманскаго участка); прибыло 39 душъ. Въ итогѣ въ Гюлянтапа-Курдскомъ населеніе увеличилось на 35 душъ. Курдовъ 262 души, лезгинъ 7 душъ и персіянъ 5 душъ.

Надѣлъ, по количеству земли, уменьшенъ съ 4,98 десятины до 4,08 десятины.

23—6. Гюлянтапа-Армянская.

Дача эта выдѣлена изъ бывшей общей дачи Гюлянтапа [№ 22].

Жителей увеличилось на 48 душъ.

Надѣлъ, по количеству земли, уменьшенъ съ 4,98 десятины до 3,79 десятины.

24—8. Башкей.

Присоединена дача Чолахлы [№ 28 проекта 1883 года] и прирѣзано: 1) отъ Ситагана (№ 31) пахатной и покосной 130 десятинъ, пастбищной 85 десятинъ и неудобной 20 десятинъ, итого 235 десятинъ, и 2) отъ Гюлянтапа (№ 22) пахатной и покосной 90 десятинъ, пастбищной 85 десятинъ и неудобной 40 десятинъ, итого 215 десятинъ.

По вычисленію землебра, въ дачѣ оказалось земли, пастбищной на 15 десятинъ болѣе, а неудобной на столько-же менѣе противъ проекта 1883 года. Армянъ-григоріанъ 1178 душъ, турокъ двѣ души, курдовъ 12 душъ. Жителей убыло 112 душъ армянъ-католиковъ, которыя переселились въ Агъ-Килису [№ 26], прибавилось 150 душъ, въ томъ числѣ 8 душъ армянъ, переселившихся изъ Мантара (№ 24 Кагызманскаго участка) и двѣ души изъ Зика [№ 38]. Въ итогѣ населеніе увеличилось на



38 душъ.

Бывшіе въ Чолахлы 70 душъ, а не 66 душъ, курдовъ, переселились; 67 душъ въ Балыхлы (№ 30), а 3 души въ Тихнись [№ 46 Кагызманскаго участка].

25—22 Гюллюджа.

Жителей увеличилось на 11 душъ; вслѣдствіе чего надѣлъ уменьшенъ съ 5,9 десятины до 3,43 десятины.

26—23 Агъ-Киллиса.

Изъ этой дачи выдѣлено въ пользованіе жителя селенія Балыхлы Гасанъ-аги Теймуразъ-оглы [№ 27] пахатной и покосной 100 десятины, пастъбищной 300 десятины и неудобной 145 десятины, итого 545 десят.

Коренные жители-курды, въ числѣ 156 душъ, эмигрировали въ Турцію, послѣ чего здѣсь водворились армяне-католики, переселившіеся изъ Башкея (№ 24) 112 душъ и изъ Армутли (№ 18) 23 души.

Надѣлъ, по количеству земли, уменьшенъ съ 5,6 десятины до 4,87 десятины.

27—23 Участокъ выдѣленъ изъ предыдущей дачи въ пользованіе Гасанъ-аги Теймуразъ-оглы.

28—24 Ортакала.

Присоединена дача Чермали [№ 27 проекта 1883 года].

Жителей убыло 6 душъ, кои, въ 1886 году, эмигрировали въ Турцію и прибыло 6 душъ.

Надѣлъ, по количеству земли, уменьшенъ съ 6,15 десятины до 6 десятины.

29—26 Козанъ.

Прирѣзано отъ Балыхлы [№ 30] пахатной и покосной 70 десятины, пастъбищной 162 десятины и неудобной 44 десятины, итого 276 десят.

Жителей убыло 51 душа, кои, въ 1886 году эмигрировали въ Турцію, прибыло 3 души; въ итогѣ населеніе уменьшилось на 48 душъ.

30—25 Балыхлы.

Отрѣзано къ Козану (№ 29) пахатной и покосной 70 десятины, пастъбищной 162 десятины и неудобной 44 десятины, итого 276 десятины.

Жителей прибавилось на 136 душъ, въ томъ числѣ 67 душъ переселившихся изъ Чолахлы [№ 24].

Надѣлъ, по качеству земли, уменьшенъ съ 6,15 десятины до 4,72 десятины.

31—29 Ситаганъ.

Отрѣзано къ Башкею [№ 24] пахатной и покосной 130 десятины, пастъбищной 85 десятины и неудобной 20 десятины, итого 235 десят.

Бывшіе здѣсь турки выселились въ Турцію, а на мѣсто ихъ поселены вышедшіе изъ Турціи армяне, въ числѣ 373 душъ и кромѣ того внесены въ посемейный списокъ пропущенныя по камеральному описанію 12 душъ курдовъ.

Надѣлъ, по количеству земли, уменьшенъ съ 6 десятины до 5,43 десятины.

32—9. Иогунъ-Гасанъ.

Земля не присоединена къ Башкею, какъ предполагалось проектомъ 1883 года, а составляетъ отдѣльную дачу.

Жителей прибавилось 25 душъ, въ томъ числѣ 8 душъ переселились изъ Ахчая-Верхняго (№ 7 Кагызманскаго участка).



С. А. М. П. 1883

Надѣль, по качеству земли, опредѣленъ въ 10 десятинъ.
33—30 Чплахана.
Везъ измѣненій.
34— Лѣсная дача по рѣкѣ Араксу, выдѣлена изъ общей лѣсной Хоросанской дачи [№ 45].

35—37 Кизиль-Килиса.
Присоединена дача Бугакала [№ 38 проекта 1883 года].
Отрѣзано: 1] къ Каракурту [№ 2] пахатной и покосной 140 десятинъ, пастбищной 140 десятинъ и неудобной 8 десятинъ, итого 288 десятинъ, и 2] къ Меджингерту [№ 36] изъ мѣстности Бугакала, пахатной и покосной 150 десятинъ, пастбищной 775 десятинъ и неудобной 78 десятинъ, итого 1003 десятины.

Жителей прибавилось 27 душъ, въ томъ числѣ переселившихся изъ изъ Караургана (№ 37) 16 душъ.

36—39 Меджингертъ.
Присоединены дачи: Шереметь, Исламзоръ и Искяндеръ (№№ 40, 41 и 42 проекта 1883 года).
По повѣркѣ, неудобной земли оказалось на 105 десятинъ менѣе.
Прирѣзано: отъ Кизиль-Килиса (№ 35), изъ мѣстности Бугакала, пахатной и покосной 150 десятинъ, пастбищной 775 десятинъ и неудобной 78 десятинъ, итого 1003 десятины.

Отрѣзано къ Зяку [№ 38] пахатной и покосной 352 десятины, пастбищной 21 десятины и неудобной 2 десятины, итого 375 десятинъ.

Дача эта лѣсомъ, входящимъ въ составъ лѣсной Хоросанской дачи, раздѣлена на два участка.

Въ Меджингертѣ числится грековъ, прибывшихъ изъ Турціи, 408 душъ и коренныхъ жителей: турокъ 46 душъ, курдовъ 16 душъ и лезгинъ 4 души.

Изъ общаго числа грековъ, показанныхъ въ проектѣ 1883 года, 276 душъ водворились въ Хандарѣ [№ 44], остальные-же греки до настоящаго времени не прибыли изъ Турціи и неизвѣстно прибудутъ-ли они или нѣтъ, но для нихъ оставлена земля.

Надѣль, въ виду плохаго качества земли, увеличенъ съ 4,35 десятины до 6 десятинъ.

37—44 Караурганъ и Абульвартъ.
Выдѣлено турецко-подданнымъ Гаджи-Мустафѣ и Мамеду Паглюлю ушаглары (№ 47) пахатной и покосной $7\frac{1}{5}$ десятины и неудобной 2 десятины, итого $9\frac{1}{5}$ десятины.

Изъ числа записанныхъ въ камеральное описаніе 506 душъ, въ Караурганѣ поселились 242 души и въ Абульвартѣ 264 души. Вновь записаны въ Караурганѣ 28 душъ грековъ и 9 душъ турокъ и Абульвартѣ 55 душъ грековъ. Затѣмъ выселились изъ Караургана грековъ въ Кизиль-Килису (№ 35) 16 душъ, въ Нариманъ [№ 3 Ольгинскаго участка] 7 душъ и обратно въ Турцію 19 душъ. Теперь въ Караурганѣ 228 душъ грековъ и 9 душъ турокъ, а въ Абульвартѣ 319 душъ грековъ.

Надѣль, по количеству земли, уменьшенъ съ 4 десятинъ до 3,85 десятины.

38—45 Зякъ.
Прирѣзано: отъ Меджингерта (№ 36), изъ мѣстности Искяндеръ, пахатной и покосной 352 десятины, пастбищной 21 десятины и неудобной 2 десятины, итого 375 десятинъ.

Здѣсь остались 62 души турокъ, которыя предполагали выселиться въ Турцію и потому не были, за исключеніемъ 2 душъ, переселившихся затѣмъ въ Башкей (№ 24), показаны въ проектѣ 1883 года.

Затѣмъ переселились сюда: 1) изъ Верхняго-Сарыкамыша (№ 26 Тахтинскаго участка) 22 души курдовъ, изъ Каракурта [№ 2] 25 душъ лезгинъ и 5 курдовъ, изъ Коша-Килисы [№ 1] 5 душъ лезгинъ.

Надѣль, по малоудобию земли, увеличенъ съ 4 десятинъ до 6 десят.

39—47 Сырбасанъ.

Жителей прибавилось 15 душъ.

Надѣль, по количеству земли, уменьшенъ съ 4,82 десятины до 4,45 десятины.

40—46 Еникей.

Жителей прибавилось 236 душъ, прибывшихъ изъ Турціи.

41—48 Согютли-Ханъ.

Прирѣзано отъ Керъ-оглы [№ 42] пастбищной 411 десятинъ и неудобной 136 десятинъ; итого 547 десятинъ, а взаменъ отрѣзано туда пахатной и покосной 457 десятинъ.

42—49 Керъ-оглы.

Прирѣзано: отъ Согютли-Ханъ [№ 41] пахатной и покосной 457 десятинъ, а взаменъ отрѣзано туда пастбищной 411 десятинъ и неудобной 136 десятинъ, итого 547 десятинъ.

Поселившіеся здѣсь греки прибыли изъ Турціи.

Надѣль, въ виду плохаго качества земли увеличенъ съ 6 десятинъ до 7 десятинъ.

43—43 и 50. Магараджикъ, Кырхъ-Пунгаръ.

Участки эти соединены.

Прирѣзано отъ Сарыкамышской лѣсной дачи (№ 25 Тахтинскаго участка) пастбищной земли 843 десятины.

Отрѣзано: 1) къ Хандаръ [№ 44] пахатной и покосной 418 десятинъ, пастбищной 590 десятинъ и неудобной 105 десятинъ, итого 1113 десятинъ, и 2) ко вновь образованному свободному участку „Остатокъ отъ Сарыкамыша“ [№ 27 Тахтинскаго участка] пахатной и покосной 208 десятинъ и неудобной 30 десятинъ, итого 238 десятинъ.

44— Хандара.

Земля для этой дачи выдѣлена: 1) изъ общей лѣсной дачи Хоросанскаго участка [№ 45], въ мѣстности Хандара-Меджингертъ, въ количествѣ пахатной и покосной 310 десятинъ, пастбищной 659 десятинъ, подъ лѣсомъ 15 десятинъ и неудобной 38 десятинъ, итого 1022 десятины, и 2) изъ участка Магараджикъ-Кырхъ-Пунгаръ [№ 43], въ количествѣ пахатной и покосной 418 десятинъ, пастбищной 590 десятинъ и неудобной 105 десятинъ, итого 1113 десятинъ.

Дача эта лѣснымъ пространствомъ, входящимъ въ составъ лѣсной Хоросанской дачи (№ 45), раздѣлена на два участка.

Здѣсь водворились 276 душъ грековъ, показанныхъ въ проектѣ 1883 года въ общемъ числѣ душъ по Меджингерту (№ 36).

Надѣль опредѣленъ въ 5,51 десятины.

45— Хоросанская лѣсная дача.

Въ составъ этой дачи вошли лѣсныя дачи: Коша-Килиса, Кизиль-Килиса, Бугакала, Исламзоръ, Кырхъ-Пунгаръ, Искандеръ, Меджингертъ и Хандара, Шереметь, Каракуртъ и Имамкей и др. (лит. А, Б, В, Г, Д, Е, Ж, И и К, проекта 1883 года).



При повѣркѣ, оказалось пахатной и покосной земли, въ числѣ пастбищной: 1) въ дачѣ Меджингерть и Хандара (лит. Ж) 322 десятины, въ дачѣ Каракурть (лит. И) 90 десятинь, а также оказалось: по лѣсной дачѣ Коша-Килиса (лит. А) лѣсу на 15 десятинь менѣе, и 2] въ лѣсной дачѣ Каракурть [лит. И] лѣсу на 15 десятинь менѣе.

Отрѣзано: 1] къ сел. Хандара (№ 44) пахатной и покосной 310 десятинь, пастбищной 659 десятинь, подъ лѣсомъ 15 десятинь и неудобной 38 десятинь, итого 1022 десятины; 2] къ участку, отведенному подъ штабъ-квартиру 1-го Кубанскаго казачьяго полка (№ 3), пастбищной 2 десятины; 3] къ Мечетли (№ 4) пахатной и покосной 50 десятинь, пастбищной 12 десятинь, подъ лѣсомъ 10 десятинь и неудобной 3 десятины, итого 75 десятинь; 4) къ Амамлы [№ 24 Тахтинскаго участка] пахатной и покосной 30 десятинь, пастбищной 217 десятинь, неудобной 282 десятины и подъ лѣсомъ 18 десятинь, итого 547 десятинь; 5) съ проведеніемъ новой административной границы между Хоросанскимъ и Тахтинскимъ участками, къ Сарыкамышской лѣсной дачѣ (№ 65 Тахтинскаго участка) пастбищной 1498 десятинь, подъ лѣсомъ 2887 десятинь и неудобной 676 десятинь, итого 5061 десятина; 6) 156 пѣхотному Елисаветпольскому полку 10 десятинь пахатной и покосной земли, въ мѣстности Кекликъ, отошедшей къ Тахтинскому участку отъ Хоросанскаго участка, для устройства огородовъ; 7) лѣсная поляна Пюскюли-Чаиръ (№ 46), въ количествѣ 12 десятинь покосной земли, и 8) выдѣлена лѣсная дача по рѣкѣ Араксу, въ количествѣ 770 десятинь подъ лѣсомъ и 100 десятинь неудобной, итого 870 десятинь (№ 34).

46— Пюскюли-Чаиръ.

Эта лѣсная поляна выдѣлена изъ лѣсной дачи [№ 45], какъ составляющая отдѣльную казенно-оброчную статью.

47—44 Участокъ, выдѣленный изъ дачи селеній Караурганъ и Абульвартъ (№ 37) предоставленъ въ пользованіе турецко-подданныхъ братьевъ Гаджи-Мустафы и Мамеда сыновей Паглюля.



12. НА ХИЧЕВАНСКІЙ УЧАСТОКЪ.

1—118 Дигоръ.

Отрѣзано: 1] согласно проекта, къ соединенной дачѣ Сусусъ и др. [№ 10] пахатной и покосной 180 десятинь, пастъбищной 239 десятинь и неудобной 216 десятинь, итого 635 десятинь, и 2] для образованія казеннаго участка Гасанъ-Джала [№ 15] пахатной и покосной 100 десятинь, пастъбищной 160 десятинь и неудобной 26 десятинь, итого 286 десят.

Жителей увеличилось на 54 души.

Въ селеніи Дигоръ числится армянъ 249 душъ, турокъ 23 души и курдовъ 88 душъ.

Надѣль уменьшенъ съ 6 десятинь до 4,24 десятины, каковой признанъ вполнѣ достаточнымъ.

2—127 и 128. Лалай-Мавракъ.

Къ этой дачѣ присоединенъ казенный участокъ № 128 бывшаго Шурагельскаго округа, въ виду значительной отрѣзки къ дачѣ Кизиль-Кула и др.

Прирѣзано: 1) отъ Зибни (№ 6) пахатной и покосной 50 десятинь, пастъбищной 10 десятинь и неудобной 2 десятины, итого 62 десятины; 2] отъ Нахичевани (№ 3) пахатной 29 десятинь и пастъбищной 50 десятинь, итого 79 десятинь, и 3) отъ соединенной дачи Кизиль-Кула и др. [№ 10] пахатной и покосной 70 десятинь, пастъбищной 16 десятинь и неудобной 8 десятинь, итого 94 десятины.

Отрѣзано: 1] къ Зибни [№ 6] пахатной и покосной 27 десятинь, и 2) къ соединенной дачѣ Кизиль-Кула и др. [№ 10] пахатной и покосной 984 десятинь, пастъбищной 41 десятина и неудобной 50 десятинь, итого 1075 десятинь.

Прирѣзки и первая отрѣзка сдѣланы для установленія безспорныхъ границъ; вторая-же отрѣзка согласно проекта.

Жителей увеличилось на 26 душъ.

3—124 Нахичеванъ.

Прирѣзано: 1] отъ соединенной дачи Кабакомъ и др. [№ 13—а] пахатной и покосной 10 десятинь, пастъбищной 10 десятинь и неудобной 1 десятина, итого 21 десятина, и 2] отъ Зирчи (№ 4) пахатной и покосной 12 десятинь, пастъбищной 5 десятинь и неудобной 3 десятины, итого 20 десятинь.

Отрѣзано: 1] къ Зирчи [№ 4] пахатной и покосной 26 десятинь, пастъбищной 65 десятинь и неудобной 5 десятинь, итого 96 десятинь; 2] къ Пакрану (№ 24) пахатной и покосной 5 десятинь; 3] къ Зибни (№ 6) пастъбищной 45 десятинь и неудобной 2 десятины, итого 47 десятинь; 4) къ Лалай-Мавраку (№ 2) пахатной и покосной 29 десятинь и пастъбищной 50 десятинь, итого 79 десятинь; 5) къ соединенной дачѣ селеній: Каско и Ардаутъ-Согютли [№ 12—г] 62 десятины пастъбищной земли, и 6) къ соединенной дачѣ Кабакомъ и др. (№ 13—а) пахатной и покосной 2408 десятинь, пастъбищной 503 десятины и неудобной 79 десятинь. Вышеозначенныя двѣ прирѣзки и первыя пять отрѣзковъ сдѣланы

для установленія безспорныхъ границъ; послѣдняя-же отрѣзка сдѣлана согласно проекта.

Жителей увеличилось на 196 душъ.

4—121 Зирчи.

Прирѣзано: отъ Нахичевана (№ 3) пахатной и покосной 26 десятинъ, пастбищной 65 десятинъ и неудобной 5 десятинъ, всего 96 десятинъ.

Отрѣзано: 1] къ Нахичевани [№ 3] пахатной и покосной 12 десятинъ, пастбищной 5 десятинъ и неудобной 3 десятины, итого 20 десятинъ, и 2] къ соединенной дачѣ Кабакомъ и др. [№ 13—а] пахатной и покосной 91 десятина, пастбищной 321 десятина и неудобной 9 десятинъ, итого 421 десятина. Прирѣзка и первая отрѣзка сдѣланы для установленія безспорныхъ границъ; вторая-же отрѣзка сдѣлана для увеличенія душеваго надѣла дачи соединенныхъ селеній Кабакомъ и др. [№ 13—а].

Жителей увеличилось на 114 душъ; вслѣдствіе чего надѣлъ уменьшенъ съ 4,5 десятины до 3,93 десятины, каковой признанъ вполне достаточнымъ.

5—166 Пивикъ-Армянскій.

Жителей увеличилось на 77 душъ, вслѣдствіе чего надѣлъ уменьшенъ съ 4,5 десятины до 4,22 десятины.

6—120 Зибни.

Прирѣзано: 1) отъ Нахичевана (№ 3) пастбищной 45 десятинъ и неудобной 2 десятины, итого 47 десятинъ; 2) отъ Лалай-Маврака (№ 2) пахатной и покосной 27 десятинъ, и 3] отъ бывшей дачи Бардахлы, нынѣ Джалалъ, [№ 7] пахатной и покосной 8 десятинъ, пастбищной 100 десятинъ и неудобной 34 десятины, итого 142 десятины. Прирѣзки эти сдѣланы для установленія безспорныхъ границъ.

Отрѣзано: 1] къ Лалай-Мавраку [№ 2] пахатной и покосной 50 десятинъ, пастбищной 10 десятинъ и неудобной 2 десятины, итого 62 десятины. Означенная отрѣзка сдѣлана для установленія безспорной границы, и 2) для образованія поселка Джалалъ (№ 7), мѣстность того-же названія, въ размѣрѣ пахатной и покосной 525 десятинъ, пастбищной 165 десятинъ и неудобной 26 десятинъ, итого 716 десятинъ.

Изъ этого селенія 164 души переселились на отрѣзанный отъ Зибни участокъ и образовали поселокъ Джалалъ. Затѣмъ жителей прибыло: 154 души.

Надѣлъ уменьшенъ съ 3,3 десятины до 2,95 десятины, каковой признанъ вполне достаточнымъ въ виду прекраснаго качества земли.

7—123 Джалалъ.

Вновь образованное селеніе на землѣ дачи Бардахлы, съ присоединеніемъ отъ Зибни (№ 6) участка подъ названіемъ Джалалъ, въ размѣрѣ пахатной и покосной 525 десятинъ, пастбищной 165 десятинъ и неудобной 26 десятинъ, итого 716 десятинъ.

Отрѣзано: къ Зибни (№ 6) пахатной и покосной 8 десятинъ, пастбищной 100 десятинъ, неудобной 34 десятины, итого 142 десятины.

Сюда переселились изъ Зибни 164 души и изъ Сорхунлы (№ 13—б), согласно проекта, 82 души.

Надѣлъ, по количеству удобной земли, опредѣляется въ 2,88 десятины.

Коренные жители селенія Бардахлы—курды, въ числѣ 55 душъ, переселились въ Сорхунлы (№ 13—б).

8—117 Акрыкъ.

Отрѣзано, согласно проекта, къ соединенной дачѣ Суусуъ и др. [№

10—г] пахатной и покосной 76 десятинь, пастбищной 150 десятинь и неудобной 70 десятинь, итого 296 десятинь.

Жителей увеличилось на 63 души, вследствие чего надѣль уменьшилась 6,19 десятины до 5,22 десятины.

9— Участокъ, выдѣленный изъ соединенной дачи Сусусъ и др. (№ 10—г) въ пользованіе Бешъ-Килисинскаго армянскаго монастыря.

10— Участки, выдѣленные въ общее пользованіе езидовъ, Нахичеванскаго участка.

а) 113 и 133. Кеса-Согютли.

Согласно проекта, присоединенъ участокъ Гасо-Кюрдали [№ 133 проекта 1883 года бывшаго Шурагельскаго округа].

Прирѣзано отъ Аляма и др. (№ 12—а) пастбищной 200 десятинь и неудобной 37 десят., итого 237 десятинь.

Отрѣзано: 1] къ соединенной дачѣ Тарханъ и др. [№ 11—а] 27 десятинь пастбищной земли, и 2] къ Аляму и др. [№ 12—а] пахатной и покосной 63 десятины.

Прирѣзка сдѣлана, согласно проекта, отрѣзка-же для установленія безспорныхъ границъ.

б) 110—172. Козлуджа.

Къ этой дачѣ присоединенъ казенный участокъ [№ 172 проекта 1883 года бывшаго Шурагельскаго округа], въ размѣрѣ 460 десятинь пастбищной земли.

Прирѣзано для установленія безспорныхъ границъ: 1) отъ соединенной дачи Тарханъ и др. [№ 11—а] 105 десятинь пастбищной земли; 2] отъ дачи селенія Ани [№ 20 Шурагельскаго участка] пахатной и покосной 39 десятинь, пастбищной 110 десятинь и неудобной 3 десят., итого 152 десятины, и 3] отъ участка [№ 74 проекта 1883 года бывшаго Шурагельскаго округа] пахатной и покосной 34 десятины, пастбищной 48 десятинь и неудобной 9 десятинь, итого 91 десятина.

в) — 144 и 102. Сычанъ и Каракала.

Отрѣзано къ соединенно дачѣ Тарханъ и др. (№ 11—а), для установленія безспорныхъ границъ, 30 десятинь пастбищной земли.

г) — 126, 167, 181, 119 и 125. Дача селеній Сусусъ и др.

Дача эта образована изъ земель зимовниковъ Сусусъ, Шатырь-оглы, Яманчаира и Ширинъ-кея, казеннаго участка подъ № 119 проекта 1883 года бывшаго Шурагельскаго округа, получившаго названіе Хараба-Дигоръ, участка присоединеннаго отъ Акряка, на которомъ образовано селеніе Яйля и свободнаго участка Бешъ-Килиса.

Прирѣзано, согласно проекта: 1] отъ Акряка и др. [№ 8] пахатной и покосной 76 десятинь, пастбищной 150 десятинь и неудобной 70 десятинь, итого 296 десятинь, и 2] отъ Гюль-Гейрана (№ 14) пахатной и покосной 498 десятинь, пастбищной 453 десятины и неудобной 202 десятины, итого 1153 десятины, и 3] отъ Дигора [№ 1] пахатной и покосной 180 десятинь, пастбищной 239 десятинь и неудобной 216 десятинь, итого 635 десятинь.

Отрѣзано, согласно проекта, Бешъ-Килисинскому армянскому монастырю [№ 9], 250 десятинь пахатной и покосной земли.

д) — 129, 134, 135 и 143. Дача селенія Кизиль-Кула и другия.

Дача эта образована изъ земель зимовниковъ Кизиль-Кула, Боджали, Еникея и Дузкечита.

Прирѣзано: 1] согласно проекта, отъ Лалай-Маврака [№ 2] пахатной 984 десятины, пастъбищной 41 десят. и неудобной 50 дес., итого 1075 десятинь, и 2] для установленія безспорной границы, отъ соединенной дачи Алямъ и др. [№ 12—а] пахатной и покосной 20 десятинь, и пастъбищной 10 дес., итого 30 десятинь.

Отрѣзано, для установленія безспорной границы, къ Лалай-Мавраку [№ 2] пахатной и покосной 70 десят., пастъбищной 16 дес. и неудобной 8 дес., итого 94 десятины.

Вышеозначенныя пять дачъ предоставлены въ общее пользованіе всѣхъ курдовъ-езидовъ, Нахичеванскаго участка, водворившихся въ селеніяхъ этихъ дачъ. Подобное черезполосное пользованіе землею, не встрѣчаемое въ другихъ мѣстахъ Каресской Области, допущено въ виду того, что эти дачи, по качеству земли, разнятся одна отъ другой, такъ: въ одной преобладаетъ пахатная земля, въ другой покосная, а въ третьей исключительно пастъбищная, такъ что каждая дача въ отдѣльности не можетъ служить обезпеченіемъ экономическаго развитія жителей. Всѣ-же дачи въ соединеніи даютъ полную возможность езидамъ разномѣрно и вполне правильно распредѣлять между собою всю землю. Кромѣ этого, главнаго основанія, побудившаго администрацію Кагызманскаго округа выдѣлить въ общее пользованіе езидовъ всѣ 5-ть дачъ, есть и другая къ тому причина, заключающаяся въ томъ, что прибывшіе изъ Турціи и водворенные въ Нахичеванскомъ участкѣ езиды, составляютъ одно сплоченное цѣльное общество, пожелавшее и на новомъ мѣстѣ поселенія не разбиваться на группы.

Езиды поселены въ слѣдующихъ селеніяхъ: въ Кеса-Согютли 191 душа, въ Козлуджѣ 179 душъ, въ Сычанѣ 143 души, въ Каракала 101 душа, въ Суеусѣ 123 души, Шатирь-Оглу 203 души, Яманъ-Чаирѣ 135 душъ, Ширинкѣ 130 душъ, Хараба-Дигорѣ 192 души, Яйла 90 душъ, Кизиль-Кула 190 душъ, Боджали 178 душъ, Еникеѣ 102 души и Дюзь-Кечитѣ 86 душъ. Бывшіе жители селенія Козлуджа, 18 душъ курдовъ, переселились въ Сорхунлы (№ 13—б). Бывшіе жители Кизиль-Кула, 12 душъ курдовъ—каскацевъ, переселились въ селеніе Магасбертъ [№ 11—а], а 65 душъ курдовъ—зилянцевъ въ сел. Шабанъ [№ 13—а].

11— Участки, выдѣленные въ пользованіе курдовъ Касканскаго общества.

а)—112, 111 и 115. Тарханъ, Аладжа и Магасбертъ.

Отрѣзано къ Козлуджа [№ 10—б] 105 десятинь пастъбищной земли, для установленія безспорной границы.

Прирѣзано: 1] отъ дачи Иса-Чаирѣ и Аладжи [№ 12—д], для увеличенія надѣла, пахатной и покосной 195 десятинь, пастъбищной 805 десятинь и неудобной 120 десятинь, итого 1120 десятинь; 2] отъ участка (№ 74 проекта 1883 года, бывшаго Шурагельскаго округа), взаменъ предположеннаго проектомъ участка № 172 того-же проекта, присоединеннаго къ дачѣ Козлуджа (№ 10—б), пахатной и покосной 132 десятины, пастъбищной 260 десятины и неудобной 176 десятинь, итого 568 десятинь; 3] отъ Аляма и др. (№ 12—а) пастъбищной 25 десятинь; 4] отъ Кеса-Согютли (№ 10—а) 27 десятинь пастъбищной земли, и 5) отъ Сычана-Каракала [№ 10—в] 30 десятинь, пастъбищной земли. Последнія три прирѣзки сдѣланы для установленія безспорныхъ границъ.

Б)—103. Базарджикъ

Безъ измѣненій.

В)—171. Сарыбекъ—лѣтнее пастъбище курдовъ Касканскаго общества.

Безъ измѣненій.

Всѣ вышеназванныя три дачи черезполосны, выдѣлены въ общее пользование курдовъ Касканскаго общества, живущихъ въ слѣдующихъ селеніяхъ: въ Тарханѣ 58 душъ, Аладжѣ 105 душъ, въ томъ числѣ 41 души перешли изъ Хавасора (№ 8 Кагызмаискаго участка), Магасбертѣ 133 души, въ томъ числѣ 12 душъ переселившіяся изъ Кизиль-Кула (№ 10) и 11 душъ изъ Куруджи (№ 5 проекта 1883 года, бывшаго Шурагельскаго округа) и въ Базарджикѣ 198 душъ.

7 душъ жителей селенія Аладжи эмигрировали, въ 1886 году, въ Турцію.

12— Участки, выдѣленные въ пользование курдовъ Джамалдинскаго общества.

а)—132, 136, 137, 138, 139, 140, 141, 142 и 144. Соединенная дача селенія Алямъ и зимовниковъ Байрамъ-Комъ и др.

Дача эта образована изъ дачъ селенія Алямъ и зимовниковъ Байрамкомъ, Вансъ-комъ, Айрантукьянъ, Агзычихъ-Верхній, Агзычихъ-Нижній, Кизиль-Магара, Кетанъ и Сычанъ.

Прирѣзано: 1) для установленія безспорной границы, отъ Кеса-Согютли (№ 10—а) пахатной и покосной 63 десятины, и 2) для увеличенія надѣла, отъ Хараба-Дашника (№ 18 пахатной и покосной 163 десятины, пастъбищной 872 десятины и неудобной 212 десятинь, итого 1247 десятинь.

Отрѣзано: 1) къ Кеса-Согютли (№ 10—а) пастъбищной 200 десятинь и неудобной 37 десятинь, итого 237 десятинь; 2) къ Дашнику [№ 16] пахатной и покосной 226 десятинь и неудобной 130 десятинь, итого 356 десятинь; 3) къ соединенной дачѣ Тарханъ и др. [№ 11—а] пастъбищной 25 десятинь, и 4) къ соединенной дачи Кизиль-Кула и др. [№ 10—д] пахатной и покосной 20 десятинь и пастъбищной 10 десятинь, итого 30 десятинь.

Первыя двѣ отрѣзки сдѣланы, согласно проекта, а послѣднія двѣ для установленія безспорной границы.

б)—146 и 145. Чатахъ и Карабагъ.

Дача эта образована изъ дачъ двухъ зимовниковъ: Чатахъ и Карабагъ.

Прирѣзано, для установленія безспорной границы, отъ Пакрана (№ 24) пахатной и покосной 10 десятинь, пастъбищной 150 десятинь и неудобной 20 десятинь, итого 180 десятинь. Дача эта оставлена въ пользование курдовъ, а не предоставлена езидамъ, какъ предполагено было проектомъ 1883 года, въ виду того, что послѣднихъ поселилось въ Нахичеванскомъ участкѣ менѣе предполагаемаго.

в)—152 Толомаджъ.

Прирѣзано; отъ Хали-Кишляга [№ 23] пастъбищной 26 десятинь и неудобной 20 десятинь, итого 46 десятинь.

Отрѣзано: 1) къ Хали-Кишлягу [№ 23] 9 десятинь пастъбищной земли, и 2) къ Пакрану [№ 24] пастъбищной 40 десятинь и неудобной 10 десятинь, итого 50 десятинь. Прирѣзка и отрѣзки сдѣланы для установленія безспорныхъ границъ.

г)—184 и 155. Каско и Ардаутъ-Согютли.

Прирѣзано: 1) отъ Гелимджана [№ 22] пастъбищной 199 десятинь и неудобной 40 десятинь, итого 239 десятинь; 2) отъ Пакрана (№ 24) 79 десятинь пастъбищной земли; 3) отъ Нахичевана № 3) 62 десятины пастъбищной земли, и 4) отъ соединенной дачи Кабакомъ и др. [№ 13—а]



25 десятиных пастбищной земли.

Отрѣзано: 1) къ Пакрану (№ 24) 32 десятины пастбищной земли, 2) къ Гусейнъ-Кенду (№ 21) 29 десятиных пастбищной земли, 3) къ Джирихлу [№ 20] пастбищной 124 десятины и неудобной 27 десятиных, итого 151 десятина.

Первая прирѣзка сдѣлана, согласно проекта, остальные-же и все отрѣзки сдѣланы для установленія безспорныхъ границъ.

д) — 169 и 186. Иса-Чаиръ и Аладжа [лѣтнія пастбища Джамалдинскаго общества).

Отрѣзано: къ соединенной дачѣ Тарханъ (№ 11—а), для увеличенія надѣла, пахатной и покосной 195 десятиных, пастбищной 805 десятиных и неудобной 120 десятиных, итого 1120 десятиных.

Вышеозначенныя пять дачъ выдѣлены въ общее пользованіе курдовъ Джамалдинскаго общества, живущихъ въ слѣдующихъ селеніяхъ и зимовникахъ: въ Амямъ 204 души, Байрамъ-Комъ 164 души, въ томъ числѣ 7 душъ переселившихся изъ Шейхъ-Баязета (№ 4 Кагызманскаго участка), Вансъ-Комъ 116 душъ, Айрантукянъ 88 душъ, Агзыачихъ-Верхнемъ 82 души, Агзыачихъ-Нижнемъ 91 душа, Кизиль-Магаръ 101 душа, Кетанъ 164 души, Сычанъ 82 души, Чатахъ 98 душъ, Карабагъ 78 душъ, Толомаджъ 79 душъ, Каско 80 душъ и Ардаутъ-Согютли 151 душа.

Бывшіе жители Аляма—карапахи, въ числѣ 91 души, переселились въ Дашникъ (№ 16), а оттуда курды, въ числѣ 103 душъ, перешли въ сел. Алямъ.

13— Участки, выдѣленные въ пользованіе курдовъ Зияляпскаго общества.

а) — 173, 174, 170, 156, 158, 159, 160, 161, 162, 163, 164, 165, 157, 175 и 183. Соединенная дача Кабакомъ и др.

Дача эта образована изъ зимовниковъ: Кабакомъ, Джингана, Абручлы, Башъ-кей, Шабанъ, Телликъ, Каракала-Малый, Карагюней-Нижній, Карагюней-Верхній, Османъ-Кей, Делюляръ, Пивикъ-Куртинскій и Арпаю и свободныхъ участковъ Азатхана (№ 183 проекта 1883 года, бывшаго Шурагельскаго округа).

Прирѣзано: 1) согласно проекта, отъ Нахичевана [№ 3] пахатной и покосной 2408 десятиных, пастбищной 503 десятины и неудобной 79 десятиных, итого 2990 десятиных; 2) для увеличенія надѣла этой дачи, отъ Зирчи [№ 4] пахатной и покосной 91 десятина, пастбищной 321 десятина и неудобной 9 десятиных, итого 421 десятина, и 3) для установленія безспорной границы, отъ Пакрана (№ 24) пастбищной 5 десятиных.

Отрѣзано, для установленія безспорныхъ границъ: 1) къ соединенной дачѣ Каско и др. [№ 12—г] 25 десятиных пастбищной земли; 2) къ Нахичевани (№ 3) пахатной и покосной 10 десятиных, пастбищной 10 десятиных и неудобной 1 десятина, итого 21 десятина; 3) къ Пакрану (№ 24) пахатной и покосной 5 десятиных, пастбищной 10 десятиных, итого 15 десятиных, и 4) въ Кагызманскій участокъ, къ соединенной дачѣ селеній Кизиль-Окюзь и др. [№ 31] пахатной и покосной 25 десятиных, пастбищной 75 десятиных и неудобной 10 десятиных, итого 110 десят.

б) — 122, 182, 179, 176, 177, 178 и 180. Соединенная дача Сорхунлы и др.

Дача эта образована изъ дачъ селенія Сорхунлы и зимовниковъ: Каракала-Большой и Туркманашень и изъ свободныхъ дачъ: кочевка Зиялянцевъ, Набиюртъ, Мгедавгиръ, Хиширли-Пунгаръ и Джафаръ-Ага, не-

показанной въ проектѣ 1883 года, въ количествѣ 648 десятинъ пастъбищной земли.

Прирѣзано отъ дачи Борлохъ (№ 9 проекта 1883 года по Тахтинскому округу), для увеличенія надѣла, признаннаго недостаточнымъ: пахатной и покосной 655 десятинъ, пастъбищной 1857 десятинъ и неудобной 656 десятинъ, итого 3168 десятинъ. Означенныя двѣ соединенныя дачи череполосны и выдѣлены въ совмѣстное пользованіе всѣхъ курдовъ Зиланцевъ, живущихъ на нихъ въ слѣдующихъ зимовникахъ: въ Кабакомѣ 62 души, Джингана 77 душъ, въ томъ числѣ 23 души переселились изъ Агчая-Верхняго [№ 7 Кагызманскаго участка] и 14 душъ изъ Гаджи-Вали (№ 35 Шурагельскаго участка), Абручлы 117 душъ, въ томъ числѣ 25 душъ переселились изъ Агчая-Нижняго (№ 7 Кагызманскаго участка), Башъ-кеѣ 101 душа, Шабанѣ 135 душъ, въ томъ числѣ и переселившіяся сюда изъ Кизиль-Кула [№ 10] 65 душъ и 21 душа изъ Местапа (№ 7 Кагызманскаго участка), Телликѣ 117 душъ, въ томъ числѣ 15 душъ, переселившихся изъ Бороджа (№ 7 Кагызманскаго участка), Каракалѣ-Маломъ 168 душъ, въ томъ числѣ 12 душъ, переселившихся изъ Бороджа (№ 7 Кагызманскаго участка), 23 души изъ Местапа (№ 7 Кагызманскаго участка) и 5 душъ изъ Агчая-Нижняго [№ 7 Кагызманскаго участка], Карагюнеѣ-Верхнемъ 200 душъ, Карагюнеѣ-Нижнемъ 206 душъ, въ томъ числѣ 23 души, переселившихся изъ Агчая-Нижняго (№ 7 Кагызманскаго участка); 15 душъ изъ Агчая-Верхняго (№ 7 Кагызманскаго участка) и 6 душъ изъ Местапа [№ 7 Кагызманскаго участка], Османъ-кеѣ 158 душъ, въ томъ числѣ 36 душъ переселились изъ Биляла [№ 7 Кагызманскаго участка], Делюлярѣ 154 души, Пивикѣ-Куртинскомъ 418 душъ, Арпалю 186 душъ, Сорхунлы 190 душъ, въ томъ числѣ переселившіяся сюда: 52 душъ изъ Бардахлы [№ 7], 18—изъ Козлуджа [№ 10] и 4 души, переселившіяся изъ Местапа [№ 7 Кагызманскаго участка], Каракалѣ-Большомъ 147 душъ и Туркменашенѣ 173 души.

82 души, а не 76 душъ, армянь, жившіе въ сел. Сорхунлы переселились въ Джалалъ [№ 7].

Въ 1886 году, эмигрировали въ Турцію: изъ Абручлы 5 душъ, изъ Карагюнея-Нижняго 37 душъ, изъ Сорхунлы 37 душъ и изъ Туркменашена 7 душъ и въ Персію: изъ Джингана 24 души, изъ Каракала-Малого 9 душъ и изъ Пивика-Куртинскаго 20 душъ.

14—116. Гюль-Гейранъ.

Отрѣзано, согласно проекта, къ соединенной дачѣ Суусуъ и др. (№ 10—г) пахатной и покосной 498 десятинъ, пастъбищной 453 десятины и неудобной 202 десятины, итого 1153 десятины.

Жители 65 душъ армянь переселились въ сел. Енгиджа [№ 19 Кагызманскаго участка], освободившееся по случаю самовольнаго ухода въ Турцію енгиджинцевъ.

Казенно-оброчная статья.

15—118. Гасанъ-Джанъ.

Выдѣленъ изъ дачи селенія Дигоръ (№ 1).

16—130. Дашъ-икъ.

Къ дачѣ этой, согласно проекта, присоединенъ участокъ № 131 проекта 1883 года, бывшаго Шурагельскаго округа.

Прирѣзано: 1) согласно проекта, отъ соединенной дачѣ Алямъ и др. (№ 12—а) пахатной и покосной 226 десятинъ и неудобной 130 десятинъ, итого 356 десятинъ, и 2) въ виду увеличенія числа душъ и для устано-

вленія безспорной границы, отъ Хараба-Дашника [№ 18] пастъбищной 431 десятина и неудобной 50 десятинъ, итого 481 десятина.

Жителей: убыло 103 души курдовъ, кои переселились въ Аляма [№ 12—а], прибыло 165 душъ, въ томъ числѣ переселившихся изъ Аляма [№ 12—а] 91 душа и изъ Аразъ-оглы [№ 18 Шурагельскаго участка] 14 душъ. Въ итогѣ населеніе увеличилось на 62 души.

Надѣль, по количеству земли, уменьшенъ съ 6 десятинъ до 5,8 десятины.

17—168. Участокъ, выдѣленный одъ дачи Хараба-Дашникъ [№ 18], въ пользованіе жителей селенія Хали-Кишлягъ, сыновей Прапорщика Тагибека: Габиль-Гасану и Пашѣ.

18—168. Хараба-Дашникъ.

Отрѣзано: 1] къ Дашнику [№ 16] въ виду увеличенія числа душъ въ этомъ селеніи, пастъбищной 431 десятина и неудобной 50 десятинъ, итого 481 десятина; 2] къ Аляму [№ 12—а], согласно проекта, пахатной и покосной 163 десятины, пастъбищной 872 десятины и неудобной 212 десятинъ, итого 1247 десятинъ, и 3] наслѣдникамъ Тагибека: Габиль-Гасану и Пашѣ [№ 17] пахатной и покосной 150 десятинъ и неудобной 13 десятинъ, итого 163 десятины.

19—109. Согютли.

Турокъ 8 душъ, курдовъ 55 душъ в карапаховъ-шітовъ 52 души. Жителей увеличилось на 34 души; при чемъ карапаховъ на 34 души и курдовъ на 43 души, а 43 души турокъ переселились въ Турцію.

Надѣль уменьшенъ съ 5,5 десятины до 3,83 десятины, каковой признанъ вполне достаточнымъ.

20—151. Джирихлы-Верхній.

Въ проектѣ 1883 года ошибочно названъ Нижній-Джирихлы.

Прирѣзано, отъ соединенной дачи селеній Каско и Ардаутъ-Согютли (№ 12—а) пастъбищной 124 десятины и неудобной 27 десятинъ, итого 151 десятина, для установленія безспорной границы.

Жителей причавилось 2 души.

Надѣль, въ виду плохаго качества земли, увеличенъ съ 6,8 десятины до 7 десятинъ.

21—149 и 150. Гусейнъ-Кендъ (Нижній-Джирихлы).

Къ этой дачѣ, согласно проекта, присоединенъ участокъ № 150 проекта 1883 года бывшаго Шурагельскаго округа.

Прирѣзано отъ соединенной дачи селеній Каско и Ардаутъ-Согютли [№ 12—а] 29 десятинъ пастъбищной земли, для установленія безспорной границы.

Жителей увеличилось на 17 душъ.

Надѣль уменьшенъ съ 6,39 десятины до 5,61 десятины.

22—154. Гелимджанъ.


Отрѣзано, согласно проекта, къ соединенной дачѣ селеній: Каско и Ардаутъ-Согютли (№ 12—г) пастъбищной 199 десятинъ и неудобной 40 десятинъ, итого 239 десятинъ.

Жителей убавилось на 2 души.

23—153. Хали-Кишлягъ.

Прирѣзано отъ Толомаджа [№ 12—в] 9 десятинъ пастъбищной земли и отрѣзано къ Толомаджу пастъбищной 26 десятинъ и неудобной 20 де-

сятинъ, итого 46 десятиныхъ. Прирѣзка и отрѣзка сдѣланы для установленія безспорной границы.



Жителей увеличилось на 6 душъ.

Надѣлъ уменьшенъ съ 6,29 десятины до 5,4 десятины.

24—148. Пакранъ.

Прирѣзано: 1] отъ Толомаджа [№ 12—в) пастъбищной 40 десятиныхъ и неудобной 10 десятиныхъ, итого 50 десятиныхъ; 2] отъ соединенной дачи селеній: Кабакомъ и др. [№ 13—а] пахатной и покосной 5 десятиныхъ и пастъбищной 10 десятиныхъ, итого 15 десятиныхъ; 3] отъ Нахичевана (№ 3) пахатной и покосной 5 десятиныхъ, и 4] отъ соединенной дачи селеній: Каско и Ардаутъ-Согютли [№ 12—г) пастъбищной 32 десятины.

Отрѣзано: 1] къ соединенной дачѣ Кабакомъ и др. [№ 13—а] пастъбищной 5 десятиныхъ; 2] къ дачѣ селеній: Чатахъ и Карабагъ (№ 12—б) пахатной и покосной 10 десятиныхъ, пастъбищной 150 десятиныхъ и неудобной 20 десятиныхъ, итого 180 десятиныхъ, и 3] къ соединенной дачѣ селеній: Каско и Ардаутъ-Согютли (№ 12—г) пастъбищной 79 десятиныхъ.

Отрѣзки и прирѣзки сдѣланы для установленія безспорныхъ границъ.

Жителей увеличилось на 96 душъ; вслѣдствіе чего надѣлъ уменьшенъ съ 6 десятиныхъ до 4,79 десятины.

25—147. Мренъ.

Выдѣлено въ пользованіе Гасо Кюрдаси пахатной и покосной 40 десятиныхъ, пастъбищной 180 десятиныхъ и неудобной 37 десятиныхъ, итого 257 десятиныхъ.

26—147. Участокъ, выдѣленный изъ предыдущей дачи въ пользованіе жителя селенія Байрамъ-Комъ Гасо-Кюрдаси.



IV. Ольтинскій округъ.

13. ОЛТИНСКІЙ УЧАСТОКЪ.

1—1. Ольты, мѣстечко.

По повѣркѣ оказалось земли: пахатной и покосной на 33 десятины болѣе, пастбищной на 3 десятины болѣе, а неудобной на 3 десятины меньше, противъ проекта 1883 года.

Прирѣзано: 1] отъ Наримана [№ 3] пахатной и покосной 170 десятинь, пастбищной 194 десятины и неудобной 272 десятины, итого 636 десятинь; 2] отъ Кямкепри [№ 5 проекта 1883 года] неудобной 387 дес.

Отрѣзано: 1] къ Тамруду [№ 72] пахатной и покосной 130 десятинь и неудобной 10 десятинь, итого 140 десятинь; 2] къ Джуджурусу [№ 73] пахатной и покосной 29 десятинь, и 3) къ Зарданесу [№ 75] пахатной и покосной 90 десятинь, пастбищной 148 десятинь и неудобной 305 десятинь, итого 543 десятины.

Жителей: русскихъ 2 души, поляковъ 1 душа, грековъ 5 душъ, армянъ-григоріанъ 450 душъ, армянъ-католиковъ 6 душъ, турокъ 194 души, персіанъ 3 души и абадзеховъ 12 душъ, итого 673 души.

Населеніе увеличилось на 258 душъ, въ томъ числѣ переселившихся: изъ Бюджуклы (№ 6) 13 душъ армянъ и изъ Эрюка-Кубадъ [№ 14] 4 души турокъ.

2—9. Казенный участокъ—мѣсторожденіе буры хотя и находящійся въ предѣлахъ дачи м. Ольты, но выдѣленный изъ сей послѣдней.

3—2. Нариманъ.

Присоединена дача Топрахъ-Кала (№ 14 проекта 1883 года).

Отрѣзано къ м. Ольты пахатной и покосной 170 десятинь, пастбищной 194 десятины и неудобной 272 десятины, итого 636 десятинь.

Жителей убыло 10 душъ, переселившихся въ сел. Чермукъ (№ 32) 5 душъ и въ Бардусъ [№ 29] 5 душъ; прибыло 187 душъ, въ томъ числѣ переселившихся сюда изъ Посика (№ 26) 12 душъ, изъ Пеняка (№ 53) 26 душъ и изъ Караургана (№ 37 Хоросанскаго участка) 7 душъ. Въ итогѣ населеніе увеличилось на 177 душъ.

Надѣлъ, въ виду плохого качества земли, увеличенъ съ 3 десятинь до 4 десятинь.

4—105 Теджерекъ (Нариманскій).

Жителей увеличилось на 24 души.

Надѣлъ, въ виду плохого качества земли, увеличенъ съ 4 десятинь до 5 десятинь.

5—13. Бахчаджукъ.

Присоединенъ участокъ Анзи-Кабанъ [№ 12 по проекту 1883 года].

Число жителей прибавилось на 18 душъ.

Надѣлъ, въ виду плохого качества земли, увеличенъ съ 4 десятинь до 5,51 десятины.



Экземпляр
№ 1353

- 6—15. Бюджукли.
Присоединенъ череполосный участокъ Бюджукли-Яйла. Выдѣлемо мѣ пользованіе жителя м. Ольты Гусейна Мамедъ-оглы пахатной и покосной 150 десятинъ, пастъбищной 5 десятинъ и неудобной 5 десятинъ, итого 160 десятинъ [№ 7].
Жителей убыло 13 душъ армянъ, кои переселились въ м. Ольты (№ 1), прибыло 18 душъ, въ томъ числѣ 5 душъ переселившихся сюда изъ селенія Эрюкъ-Кубадъ (№ 14). Въ итогѣ населеніе увеличилось на 5 душъ.
Надѣль, въ виду плохого качества земли, увеличенъ съ 4 десятинъ до 5 десятинъ.
- 7—15. Участокъ, выдѣленный изъ дачи Бюджуклы (№ 6) въ пользованіе жителя м. Ольты Гусейна Мамедъ-оглы. Ему слѣдовало отвести 200 десятинъ, но отведено 155 десятинъ удобной земли. Недостающія 45 десятинъ предположено отвести изъ участка № 76, когда онъ будетъ возвращенъ турецкимъ селеніемъ Калабугазъ.
- 8—16. Авдость.
Прирѣзано: 1) отъ Терпянга (№ 9) пахатной и покосной 100 десятинъ, пастъбищной 140 десятинъ, подъ лѣсомъ 70 десятинъ и неудобной 100 десятинъ, итого 410 десятинъ, и 2) отъ Сыхдасора (№ 13) пахатной и покосной 90 десятинъ, пастъбищной 55 десятинъ, подъ лѣсомъ 50 десятинъ и неудобной 5 десятинъ, итого 200 десятинъ.
Жителей уменьшилось на 3 души.
Надѣль, въ виду плохого качества земли, увеличенъ съ 3,5 десятины до 4,11 десятины.
- 9—14. Терпянгъ (Авдостекій).
Отрѣзано: къ Авдосту (№ 8) пахатной и покосной 100 десятинъ, пастъбищной 140 десятинъ, подъ лѣсомъ 70 десятинъ и неудобной 100 десятинъ, итого 410 десятинъ. Отрѣзанная земля всегда составляла лѣтнюю кочевку авдостцевъ и была неправильно замежевана въ дачу Терпянгъ. Жителей убыло 35 душъ армянъ, ошибочно названные турками въ проектѣ 1883 года, которые переселились въ Акрякъ (№ 22). Прибыло 6 душъ. Въ итогѣ населеніе уменьшилось на 29 душъ.
Надѣль, по количеству земли, уменьшенъ съ 3,65 десятины до 2,69 десятины.
Въ этой дачѣ выдѣлено 4½ десятину пахатной и покосной земли турецко-подданному Галибу Мамедъ-оглы, такъ какъ онъ на означенную землю имѣетъ право по документамъ турецкаго правительства.
- 10—107. Дагиръ:
Безъ измѣненій.
- 11—108. Топрянгъ (Бардусскій).
Прирѣзано отъ Пертуса (№ 12) пахатной и покосной 125 десятинъ, пастъбищной 360 десятинъ, подъ лѣсомъ 130 десятинъ и неудобной 400 десятинъ, итого 1015 десятинъ. Жители выселились было въ Турцію, но потомъ возвратились въ числѣ 151 души, а 8 душъ переселились сюда изъ Сыхдасора (№ 13).
Надѣль, въ виду плохого качества земли, увеличенъ съ 4 десятинъ до 5,72 десятины.
- 12—100. Пертусъ.
Отрѣзано: къ Топрянгу Бардусскому (№ 11) пахатной и покосной



125 десятиных, пастъбищной 360 десятиных, подъ лѣсомъ 130 десятиныхъ и неудобной 400 десятиныхъ, итого 1015 десятиныхъ.

Армянь григорианскаго исповѣданія 272 души и турокъ 30 душъ.

Жителей убыло 9 душъ, переселившихся въ сел. Акрякъ (№ 22); Прибыло 36 душъ. Въ итогѣ населеніе увеличилось на 27 душъ.

3—98 Сыгдасоръ,

Отрѣзано: 1) къ Авдосту (№ 8) пахатной и покосной 90 дес., пастъбищной 55 дес., подъ лѣсомъ 50 дес. и неудобной 5 дес., итого 200 десятиныхъ, и 2) къ Леспеку (№ 61) подъ лѣсомъ 10 дес. и неудобной 135 десятиныхъ, итого 145 десятиныхъ.

Жителей убыло 8 душъ, кои переселились въ Топрянгъ-Бардусскій [№ 11], прибыло 7 душъ. Въ итогѣ населеніе уменьшилось на 1 душу.

Надѣль, въ виду плохаго качества земли, увеличенъ съ 5 десятиныхъ до 7 десятиныхъ.

4—99 Эрюкъ-Кубадъ (Кубадъ-Эрюкъ).

Армянь григорианскаго исповѣданія 85 душъ, католиковъ 5 душъ и турокъ 72 души.

Жителей убыло 9 душъ, изъ нихъ 4 души переселились въ м. Ольты [№ 1] и 5 душъ въ сел. Бюджуклы (№ 6), прибыло 68 душъ. Въ итогѣ населеніе увеличилось на 59 душъ.

Надѣль, въ виду плохаго качества земли, увеличенъ съ 4 десятиныхъ до 4,7 десятиныхъ.

5—97 Симирдонъ, къ кишлягомъ того-же имени.

Отрѣзано къ Леспеку [№ 61] пахатной и покосной 200 десятиныхъ, пастъбищной 15 десятиныхъ и неудобной 40 десятиныхъ, итого 255 десятиныхъ.

Жителей: въ селеніи увеличилось на 7 душъ и въ кишлягѣ на 4 души.

Надѣль для селенія Симирдонъ, по количеству земли, уменьшенъ съ 7 десятиныхъ до 4,62 десятиныхъ, для кишляга Симирдона надѣль уменьшенъ съ 10 десятиныхъ до 9,82 десятиныхъ; при чемъ сей послѣдній недостающую въ своей дачѣ землю получилъ изъ участка Дурнагель-Гермеджекъ № 41 Таускерскаго участка.

6—95 Котыкъ.

Прирѣзанъ отъ бывшей дачи Израэль (№ 66 проекта 1883 года) пахатной и покосной 30 десят., пастъбищной 94 десят. и неудобной 9 дес., итого 133 десятиныхъ.

Отрѣзано къ Меринесу (№ 19) пахатной и покосной 400 дес., пастъбищной 641 дес. и неудобной 624 дес., итого 1665 десятиныхъ.

Жителей уменьшилось на 33 души.

Надѣль увеличенъ съ 4 дес. до 4,5 десятиныхъ.

7—66 Участокъ, выдѣленный изъ бывшей дачи Израэль Бекскому казачьему посту.

8—66 Участокъ, выдѣленной изъ бывшей дачи Израэль (см. № 66 проекта 1883 года) въ пользованіе жителя сел. Карнавазъ Сулеймана Гусейнъ-оглы.

9—102. Меринесъ.

Прирѣзано: 1) отъ бывшей дачи Израэль (№ 66 проекта 1883 года) пахатной и покосной 70 дес., пастъбищной 109 дес. и неудобной 10 десятиныхъ, итого 189 десятиныхъ, и 2) отъ Котыка (№ 16) пахатной и покосной 400 десятиныхъ, пастъбищной 641 десятиныхъ и неудобной 624 дес., итого 1665 десятиныхъ.

Жителей убыло: 18 душъ, изъ нихъ 13 душъ переселились въ Бардусъ (№ 29), а 5 душъ въ Чермукъ [№ 32]; прибыло 170 душъ, въ томъ числѣ 3 души переселившихся изъ Пеняка [№ 53]. Въ итогъ населеніе увеличилось на 152 души.

Надѣль, въ виду плохаго качества земли, увеличенъ съ 4 десятины до 5,65 десятины.

20—103. Эказоръ.

Прирѣзано отъ Кяркилуха (№ 21) пастбищной 250 десятины и неудобной 73 десятины, итого 323 десятины.

Жителей убыло 4 души, кои переселились въ сел. Кяркилухъ [№ 21]; прибыло 4 души переселившіяся сюда изъ кышляга Либи [№ 96].

Надѣль, по количеству земли, уменьшенъ тѣ 4 десятины до 3,72 десятины.

21—104. Кяркилухъ.

По повѣркѣ оказалось пастбищной на 757 десятины менѣе и на столько-же болѣе неудобной.

Отрѣзано къ Эказору [№ 20] пастбищной 250 десятины и неудобной 73 десятины, итого 323 десятины.

Курдовъ 30 душъ и турокъ 13 душъ.

Жители переселились сюда изъ Эказора [№ 20] 4 души, изъ Бабосъ-Кишла [№ 100] 9 душъ, и изъ Армашена [№ 48] 18 душъ, а 12 душъ было выселились въ Турцію, а затѣмъ вернулись.

Надѣль опредѣленъ въ 5 десятины.

22—124. Акрыкъ.

Дача выдѣлена изъ общей дачи Ортули-Акрыкъ [№ 23].

Жителей, по посемейному списку, оказалось 201 душа, въ томъ числѣ переселившіеся сюда: изъ Джуджуруха (№ 73) 11 душъ и изъ Пертуса [№ 12] 9 душъ, и изъ Терпянга [Авдостъ] [№ 9] 35 душъ.

Надѣль, по количеству земли, уменьшенъ съ 5 десятины до 4,98 десятины.

23—124. Ортули.

По повѣркѣ земли, оказалось пахатной и покосной на 1218 десятины болѣе и на столько-же менѣе пастбищной

Выдѣлено сел. Акрыкъ (№ 22) съ землею въ количествѣ пахатной и покосной 700 десятины, пастбищной 601 десятины, подъ лѣсомъ 734 десятины и неудобной 774 десятины, итого 2809 десятины.

Жителей, по посемейному списку, оказалось: турокъ 465 душъ, въ томъ числѣ 6 душъ переселившихся изъ Косора (№ 37) и карапаховъ-шитовъ 4 души, итого 469 душъ.

24—114. Ахрисъ.

Турокъ 68 душъ и курдовъ 14 душъ.

Жителей увеличилось на 4 души, въ томъ числѣ 3 души, переселившихся изъ кышляга Темуръ (№ 99).

Надѣль, по количеству земли, уменьшенъ съ 4,43 десятины до 4,23 десятины.

25—113. Митиндеръ.

По повѣркѣ, земли оказалось болѣе: пахатной и покосной на 35 десятины и неудобной на 431 десятины, итого на 466 десятины.

Жителей уменьшилось на 12 душъ.

Надѣль увеличенъ съ 5,7 десятины до 6 десятины.



26—111. Посикъ.

Присоединены бывшія дачи, смежныя, Чанчуръ, Тохликомъ [№№ 110 и 109 проекта 1883 года] и черезполосная Войнузлы-Ядыги (№ 106 проекта 1883 года), заключающія въ себѣ пахатной и покосной 454 десятины, пастъбищной 64 десятины, подъ лѣсомъ 650 десятинь и неудобной 1633 десятины, итого 2801 десятина, а также и Посикъ-Яйла.

Жителей убыло 12 душъ, переселившихся въ сел. Нариманъ [№ 3]; прибыло 72 души. Въ итогѣ населеніе увеличилось на 60 душъ.

Надѣль, по количеству земли, уменьшенъ съ 4 десятинь до 3,53 десятины.

27—116. Нюсюнгъ.

Изъ этой дачи выдѣленъ участокъ подъ названіемъ Садыги-Баги [№ 28], заключающій въ себѣ пахатной и покосной 30 десятинь, пастъбищной 20 десятинь и неудобной 25 десятинь, итого 75 десятинь, въ пользованіе Ольгинскаго жителя Эмина Халиль-оглы.

Число жителей увеличилось на 12 душъ.

Надѣль, въ виду плохаго качества земли, увеличенъ съ 4 десятинь до 5,05 десятины.

28—116. Участокъ, выдѣленный изъ дачи селенія Нюсюнгъ [№ 27] въ пользованіе Ольгинскаго жителя Эмина Халиль-оглы.

29—118. Бардусъ.

Жителей грековъ 392 души, а осетинъ 12 душъ. Жителей убыло 11 душъ, кои переселились въ сел. Чермукъ [№ 32]; прибыло 73 души, въ томъ числѣ переселившихся сюда изъ Пеняка [№ 53] 6 душъ, изъ Наримана [№ 3] 5 душъ и изъ Меринеса [№ 19] 13 душъ. Въ итогѣ населеніе увеличилось на 62 души.

Надѣль, въ виду плохаго качества земли, увеличенъ съ 3 десятинь до 3,53 десятины.

30—119. Чамардагъ, Гусейнъ-Ага-Юртъ и Кумры.

Отрѣзанъ къ Чермуку [№ 32] Кизиль-кей [Узунташъ], заключающій въ себѣ пастъбищной земли 508 дес. и неудобной 35 дес., итого 543 десятины.

31—117. Герашкянъ.

Жителей увеличилось на 12 душъ, въ томъ числѣ 10 душъ, переселились изъ Верхняго-Сарыкамыша [№ 26 Тахтинскаго участка].

Надѣль, въ виду плохаго качества земли, увеличенъ съ 4 десятинь до 6,21 десятины.

32—122. Чермукъ.

Прирѣзано: 1) отъ Чамардага (№ 30), Кизиль-кей (Узунташъ), заключающій въ себѣ пастъбищной 508 дес. и неудобной 35 дес., итого 543 десят., и 2) отъ Закима [№ 33] пахатной и покосной 25 десятинь и пастъбищной 18 десятинь, итого 43 десятины.

Жителей увеличилось на 79 душъ, въ томъ числѣ переселившіяся сюда: изъ Бардуса (№ 29) 11 душъ, изъ Наримана [№ 3] 5 душъ и изъ Меринеса [№ 19] 5 душъ.

Надѣль, въ виду плохаго качества земли, увеличенъ съ 3,5 десятины до 4,45 десятины.

33—121. Закимъ.

Отрѣзано къ Чермуку (№ 32) пахатной и покосной 25 десятинь,



пастъбищной 18 десятинь, итого 43 десятины.

Число жителей увеличилось на 30 душъ.

Надѣль, въ виду плохаго качества земли, увеличенъ съ 4 десятинь до 5,3 десятины.

34—120. Вартануть.

Число жителей увеличилось на 54 души.

Надѣль увеличенъ съ 5 десятинь до 5,06 десятины.

35—123. Кюркчи.

Число жителей увеличилось на 52 души.

Надѣль увеличенъ съ 4 десятинь до 7,27 десятины.

Земля, по качествамъ своимъ, отнесена къ высшему, по Ольгинскому округу, разряду.

36—127. Агиткомъ,

Турокъ 166 душъ и курдовъ 4 души.

Житѣлей убыло 8 душъ, прибыло 12 душъ, изъ нихъ 3 души переселились изъ Пеняка (№ 53), а 9 душъ изъ Перняка (№ 59). Въ итогѣ населеніе увеличилось на 4 души.

Надѣль увеличенъ съ 4 десятинь до 4,25 десятины.

37—136. Косоръ, съ кишлягомъ Тахтъ.

Въ Косорѣ курдовъ 103 души и турокъ 7 душъ.

Въ кишлягѣ Тахтъ 46 душъ курдовъ.

Въ первомъ селеніи жителей убыло 12 душъ, изъ нихъ 6 душъ переселились въ Ортули (№ 23), а 6 душъ въ кишлягъ Игдали (№ 98; прибыло 18 душъ, въ томъ числѣ переселившихся сюда изъ Мухреля [№ 101] 8 душъ; во второмъ убыло 1 душа, прибыло 4 души, переселившихся изъ Шугута [№ 78]. Въ итогѣ число жителей увеличилось на 9 душъ.

Надѣль въ селеніи Косоръ, по количеству земли, уменьшенъ съ 4 десятинь до 3,94 десятины, въ кишлягѣ-же Тахтъ уменьшенъ съ 10 десятинь до 9,82 десятинь. Недостающую землю Тахтъ получилъ изъ участка Дурнагель-Гермеджекъ (№ 41 Таускерскаго участка).

38—128. Арсенякъ-Турецкій.

По повѣркѣ, признано необходимымъ измѣнить распределеніе земли по качествамъ ея, въ общемъ-же оказалось земли на 10 десятинь меньше противъ проекта 1883 года.

Присоединенъ отъ Алахакабера (№ 105) черезполосный участокъ, подъ названіемъ „Бююкъ-Чухуръ“, заключающій въ себѣ пастъбищной земли 1000 десятинь и неудобной 85 десятинь, итого 1085 десятинь.

Выдѣлено для образованія новаго селенія Арсенякъ-Греческій (№ 39) пахатной и покосной 324 дес., пастъбищной 354 дес., подъ лѣсомъ 325 десят. и неудобной 380 десят., итого 1383 десятины.

Жителей прибавилось на 15 душъ.

Надѣль, въ виду плохаго качества земли, увеличенъ съ 3,68 десят. до 5,64 десятины.

39—128. Арсенякъ-Греческій.

Дача выдѣлена изъ общей дачи Арсенякъ-Греческій (№ 38).

Жителей прибавилось 22 души.

Надѣль, по количеству земли, уменьшенъ съ 3,68 десятины до 2,9 десятины.

40—129. Пагиръ, къ кишлягомъ Айдараси.



По повѣркѣ земли по угодьямъ, оказалось менѣе: пахатной и покосной на 174 десят., пастбища на 350 десят. и болѣе неудобной на 962435330 десятины.

Дача эта, за исключеніемъ лѣса, предоставлена въ пользованіе мѣстнаго жителя Мамеда Караджибо-оглы.

Жители Айдараси переселились: 39 душъ въ Ваговеръ (№ 42), 6 душъ въ Зедгерекъ [№ 44] и 13 душъ въ Назирванъ [№ 45]. Изъ Пагира выехали 2 души въ Сусусъ [№ 86] и въ Балкая [№ 87] 2 души.

41—130. Тхасхоръ.

Число жителей увеличилось на 20 душъ.

Надѣль, по количеству земли, уменьшенъ съ 5,66 десятины до 4,45 десятины.

42—132. Ваговеръ.

По повѣркѣ, оказалось пастбищной земли на 836 десятинъ менѣе и на столько-же болѣе неудобной.

Число жителей прибавилось на 60 душъ, въ томъ числѣ 39 душъ, переселившихся изъ упраздненнаго кишляга Айдараси [№ 40]

Надѣль, въ виду плохаго качества земли, увеличенъ съ 4 дес. до 7,39 десятины.

43—144. Агундиръ.

Присоединена дача Керъ-оглу (№ 145 проекта 1883 года), заключающая въ себѣ пастбищной 13 десят., подъ лѣсомъ 964 дес. и неудобной 9 дес., итого 986 десят.

Жителей увеличилось на 40 душъ, въ томъ числѣ 25 душъ переселившихся изъ Армашена (№ 48).

Надѣль, въ виду плохаго качества земли, увеличенъ съ 4 дес. до 4,54 десят.

44—133. Зедгерекъ.

Жителей убыло 6 душъ, кои переселились въ сел. Эгнаки (№ 46); прибыло 17 душъ, въ томъ числѣ 6 душъ изъ Айдараси [№ 40]. Въ итогѣ населеніе увеличилось на 11 душъ.

Жители Зедгерекъ отказались принять участокъ земли, предложенный имъ, согласно проекта 1883 года въ Тетрикомъ, въ виду отдаленности его. Почему надѣль уменьшенъ съ 5 дес. до 2,7 десятины.

45—134. Назирванъ.

Жителей увеличилось на 35 душъ, въ томъ числѣ 13 душъ переселились изъ Айдараси [№ 40]. Назирванцы отказались принять участокъ земли, предложенный имъ, согласно проекта 1883 года, въ Тетрикомъ, въ виду отдаленности его, почему надѣль уменьшенъ съ 5 дес. до 2,45 десятины.

46—131. Эгнаки.

Дача эта состоитъ изъ двухъ черезполосныхъ участковъ.

Жителей увеличилось на 6 душъ, переселившихся сюда изъ Зедгерекъ (№ 44).

Надѣль, по количеству земли, уменьшенъ съ 5 дес. до 4,52 десятины.

47—143. Мшехъ, съ кишлягомъ Мшехъ.

Выдѣлена, согласно проекта мѣстность Кочкей (№ 108), заключающая въ себѣ пахатной и покосной 200 дес., пастбищной 150 дес., подъ лѣсомъ 1122 дес. и неудобной 100 дес., итого 1572 десятины.

Въ селеніи Мшехѣ жителей убыло 21 душа, переселившихся въ Кейванкъ (№ 49), прибыло 4 души. Въ итогѣ населеніе уменьшилось на 17 душъ. Въ кишлягѣ жителей прибавилось на 1 душу.

Надѣль, въ виду плохого качества земли, въ селеніи увеличенъ съ 4 дес. до 6,25 десятины; для кишляга-же уменьшенъ съ 10 дес. до 9,82 дес. Недостающую землю кишлягѣ получилъ изъ участка Дурнагель-Гермеджекъ (№ 41 Таускерскаго участка).

48—142. Армашенъ.

Бывшіе жители Армашена, курды переселились: 18 душъ въ Кяркилухъ (№ 21), въ Агундиръ [№ 43] 25 душъ, въ Чарзовъ [№ 69] 12 душъ, въ Нижній-Панаскертъ (№ 27 Таускерскаго участка) 10 душъ и 24 души были ошибочно внесены вторично по этому селенію. Здѣсь-же водворены туркмены, переселившіеся изъ Чахсора [№ 102] 69 душъ, изъ Кямхиса (№ 88) 9 душъ, изъ Ханумкома (№ 58) 5 душъ и изъ Кодъ [№ 103] 22 души, итого 105 душъ.

Надѣль, по количеству земли уменьшенъ съ 4,77 дес. до 4,04 десятины.

49—138. Кейвангъ.

Жителей увеличилось на 27 душъ, въ томъ числѣ переселившихся изъ Мшеха (№ 47) 21 душа.

Надѣль, уменьшенъ съ 4 дес. до 3,7 десят.

Для пополненія недостатка земли кейвангцамъ, совмѣстно съ зувартцами (№ 52) и Гиллятцами (№ 55) предоставленъ участокъ № 107 Тетрикомъ и др.

50—139. Эзносъ, съ кишлягомъ Шамкосъ.

Въ Эзносѣ 88 душъ турокъ, а въ Шамкосѣ 17 душъ курдовъ.

Жителей въ первомъ уменьшилось на 1 душу, а во второмъ увеличилось на 1 душу.

Надѣль, по количеству земли, для селенія Эзносъ увеличенъ съ 4 дес. до 4,09 десятины, для кишляга Шамкосъ уменьшенъ съ 10 десят. до 9,82 десят.

Недостающую землю Шамкосъ получилъ изъ участка Дурнагель-Гермеджекъ [№ 41 Таускерскаго участка].

51—89 Барыкъ.

Жителей увеличилось на 6 душъ.

Надѣль, въ виду плохого качества земли, увеличенъ съ 3 десятинъ до 3,54 десятины.

Для пополненія недостатка земли барыкцамъ отведены два черезполосные участка Кочкей [№ 108] и Корсуне [№ 109], оба заключающіе въ себѣ 681 десятину удобной для надѣла земли.

52—90 Зувартъ.

Жителей увеличилось на 12 душъ.

Надѣль увеличенъ съ 4 десятинъ до 4,07 десятины.

Для пополненія недостатка земли зувартцамъ отведенъ участокъ [№ 107] Тетрикомъ и др. для совмѣстнаго пользованія съ жителями Кейванга (№ 49), тамъ-же предоставлено 200 десятинъ гиллятцамъ [№ 55].

53—93 Пенякъ.

Бывшіе здѣсь греки переселились: 26 душъ въ Нариманъ [№ 3], 3 души въ Меринесъ [№ 19] и 6 душъ въ Бардусъ (№ 29), а остальные 92 души неизвѣстно куда выселились. Турокъ 163 души, а курдовъ 2 души.

Турокъ убыло 3 души, переселившіяся въ Агиткомъ [№ 36], прибыло 28 душъ; въ томъ числѣ 5 душъ, переселившихся изъ Перяка (№ 59) и 2 души курдовъ изъ Либи (№ 96). Въ итогѣ населеніе увеличилось на 25 душъ.

Надѣль, въ виду плохаго качества земли, увеличенъ съ 3,5 десятины до 4 десятинь.

54—88 Согомонъ.

Выдѣленъ кишлягъ Кямхисъ [№ 88], заключающій въ себѣ пахатной и покосной 311 десятинь, пастъбища 76 десятинь, подъ лѣсомъ 82 десятины и неудобной 253 десятины, итого 722 десятины.

Турокъ 78 душъ и курдовъ 8 душъ.

Жителей увеличилось на 9 душъ, въ томъ числѣ 8 душъ переселившихся изъ кишляга Либи [№ 96].

Надѣль, по количеству земли, уменьшенъ съ 4 десятинь до 3,58 десятины.

55—87 Гиллять.

Надѣль, въ виду плохаго качества земли, увеличенъ съ 4 десятинь до 4,48 десятины.

Недостатокъ земли пополняется: 1) 100 десятинами участка Джалибекъ-Гиллятскій [№ 42 Таускерскаго участка], и 2) 200 десятинь изъ участка Тетрикомъ и др. № 107.

56—86 Теджерекъ [Пенякскій].

Жителей увеличилось на 25 душъ.

Надѣль, по количеству земли, уменьшенъ съ 4,39 десятины до 3,72 десятины.

57—85 Панджуреть.

Прирѣзано отъ Пертевана (№ 58) пахатной и покосной 32 десятины, пастъбищной 10 дес., подъ лѣсомъ 50 дес. и неудобной 35 десятинь, итого 127 десятинь.

Число жителей увеличилось на 124 души, въ томъ числѣ 21 душа переселившихся изъ Огдадаба [№ 24 Таускерскаго участка].

Надѣль, по количеству земли, уменьшенъ съ 4 дес. до 2,28 десятины.

58—84 Пертеванъ, съ кишлягомъ Ханумкомъ.

Отрѣзано къ Панджурету (№ 57) пахатной и покосной 32 десятины, пастъбищной 10 десятинь, подъ лѣсомъ 50 десятинь и неудобной 35 десятинь, итого 127 десятинь.

Выдѣленъ кишлягъ Балкая [№ 87], заключающій въ себѣ пахатной и покосной 94 десятины, пастъбищной 148 десятинь, подъ лѣсомъ 250 десятинь и неудобной 150 десятинь, итого 642 десятины.

Турки, 120 душъ, живутъ въ Пертеванѣ, а туркмены 60 душъ, въ Ханумкомѣ. Въ послѣднемъ жителей убыло 15 душъ, въ томъ числѣ 5 душъ, переселившихся въ Армашень [№ 48]. Значившіяся-же здѣсь курды-Беретанлы живутъ въ Балкая [№ 87].

Надѣль для селенія Пертеванъ, по количеству земли, увеличенъ съ 4 десятинь до 4,12 десятины, для кишляга Ханумкомъ уменьшенъ съ 10 десятинь до 9,82 десятины.

Недостающую землю получили: 1) участокъ Джанибекъ-Пертеванскій [№ 43 Таускерскаго участка], въ размѣрѣ 40 десятинь, и 2) 444 десятины собственно кишлягъ Ханумкомъ получилъ изъ участка Дурганель-Гермеджекъ [№ 41 Таускерскаго участка].



59—43 Пернякъ.

Жителей уменьшилось на 32 души, въ томъ числѣ переселившіеся въ Агиткомъ [№ 36] 9 душъ, въ Инисеть [№ 16 Таускерскаго участка] 2 души и 5 душъ въ Пенякъ [№ 53].

Надѣль, въ виду плохаго качества земли, увеличенъ съ 4 дес. до 6 десятины.

60—38 Эзнасоръ, съ кишлягомъ того-же имени.

По повѣркѣ оказалось, что 274 десятины пастъбищной земли, ошибочно показаны въ числѣ неудобной, которой на столько-же десятинъ должно считаться менѣе. Въ селеніи турокъ 48 душъ и курдовъ 28 душъ, а въ кишлягѣ 13 душъ курдовъ. Населеніе увеличилось въ первомъ на 7 душъ, а во 2-мъ на 4 души.

Надѣль, для селенія Эзнасоръ уменьшенъ съ 4 дес. до 3,88 десятины; для кишляга-же Эзнасоръ уменьшенъ съ 10 десятинъ до 9,82 десятины.

Недостающую землю кишлягъ получилъ изъ участка Дурганель-Гермеджекъ (№ 41 Таускерскаго участка).

61—18 Леспекъ.

Прирѣзано: 1) отъ Самирдона [№ 15] пахатной и покосной 200 дес., пастъбищной 15 дес. и неудобной 40 дес., итого 255 десят., и 2) отъ Сыгдасора [№ 13] подъ лѣсомъ 10 десят. и неудобной 135 дес., итого 145 дес.

Число жителей прибавилось на 48 душъ, въ томъ числѣ 8 душъ, переселившихся изъ селенія Укямъ (№ 4 Таускерскаго участка).

Надѣль, по количеству земли, уменьшенъ съ 4 десятинъ до 3,91 десятины.

62—19 Казенный участокъ, заключающій въ себѣ залежи гишера.

63—20 Кечекъ.

Въ этой дачѣ предоставлено жителямъ сел. Укямъ (см. № 4 Таускерскаго участка) пользоваться принадлежащими имъ 55 десятинами пахатной и покосной земли. Земля эта не выдѣлена, потому что она мелкими участками разбросана по всей дачѣ.

Жителей убыло 38 душъ, въ томъ числѣ 5 душъ переселились въ Чарзовъ (№ 69), прибыло 9 душъ, переселившіеся изъ Укяма [№ 4 Таускерскаго участка]. Въ итогѣ населеніе уменьшилось на 29 душъ

Надѣль, по количеству земли, признано увеличить съ 4 дес. до 4,45 десятины.

64—25 Кинепосъ.

Жителей уменьшилось на 1 душу.

Надѣль увеличенъ съ 4,67 дес. до 4,78 десятины.

65—24 Анзовъ.

Жителей уменьшилось на 2 души.

Надѣль, въ виду плохаго качества земли, увеличенъ съ 5 дес. до 7,19 десятины.

66—23 Исадзоръ.


Жителей уменьшилось на 5 душъ.

Надѣль увеличенъ съ 3,75 дес. до 4,09 десятины.

67—22 Кельгеръ.

Прирѣзки отъ Паракесъ-Хосора, въ виду неудобства, не сдѣлано.

Жителей уменьшилось на 20 душъ.



Надѣль, по количеству земли, уменьшенъ съ 3,75 дес. до 1,9 десятины.

68—21 Эрюкъ-Анзовъ.

Жителей прибавилось на 5 душъ.

Надѣль, по количеству земли, уменьшенъ съ 3,2 десятины до 3,04 десятины.

69—17 Чарзовъ.

61 душа выселились было за границу, но потомъ возвратились; 12 душъ переселились изъ Армашена (№ 43), а 5 душъ переселились изъ сел. Кечекъ [№ 63].

Турокъ 27 душъ и курдовъ 51 душа.

Надѣль, въ виду плохого качества земли, увеличенъ съ 4 десятины до 5 десятины.

70—11 Сыхчекъ.

Число жителей прибавилось на 20 душъ.

Надѣль, въ виду плохого качества земли, увеличенъ съ 4 десятины до 4,6 десятины.

71—10 Сыхдзоръ.

По повѣркѣ земли, оказалось противъ проекта 1883 года болѣе: пахатной и покосной на 30 десятины, пастбищной на 20 десятины, подъ лѣсомъ на 10 десятины и неудобной на 20 десятины, итого на 80 десят.

72—8. Число жителей убавилось на 5 душъ.

Надѣль увеличенъ съ 3,75 десятины до 4,07 десятины.

Тамрудъ.

Прирѣзано отъ м. Ольты (№ 1) пахатной и покосной 130 десятины и неудобной 10 десятины, итого 140 десятины. Турокъ 54 души; прибавилось 22 души. Къ нимъ приселено 222 души армянъ-григоріанъ.

Надѣль, по количеству земли, уменьшенъ съ 4 дес. до 2,81 десят.

73—7. Джуджурусъ.

По повѣркѣ, оказалось пахатной и покосной земли на 9 десятины болѣе, пастбищной на 5 десятины менѣе и неудобной на 4 десятины менѣе противъ проекта 1883 года.

Прирѣзано: 1) отъ м. Ольты (№ 1) пахатной и покосной 29 десят., и 2) отъ Зарданеса [№ 75] пахатной и покосной 12 десятины.

Жителямъ селенія Джуджурусъ разрѣшено временно пользоваться землею участка (№ 74), нецрпяго турецкимъ селеніемъ Калабугазъ. По разрѣшеніи вопроса о возвратѣ означеннаго участка нашему Правительству, предполагено его отдать этому селенію въ постоянное пользованіе.

Жителей убыло 11 душъ армянъ, кои переселились въ Акрякъ (№ 22); прибыло 40 душъ. Въ итогѣ населеніе увеличилось на 29 душъ.

Армянъ-григоріанъ 270 душъ и турокъ 5 душъ.

Надѣль, по количеству земли, уменьшенъ съ 4 десятины до 2,43 десятины.

74—4. Участокъ, предполагавшійся къ отводу, на основаніи протокола комисіи для разграниченія Россіи и Турціи въ Малой Азіи, турецкому сел. Калабугазъ, но жителями не принятый.

Участкомъ этимъ, нынѣ, временно пользуются жители сел. Джуджурусъ [№ 73], но когда протоколъ означенной выше комисіи, относительно предоставленія участка этого Калабугазу, потеряетъ силу, предполагено его включить въ надѣль жителей селенія Джуджурусъ.



75—6. Зардансѣ.

Прирѣзано: 1) отъ м. Ольты (№ 1) пахатной и покосной 90 десят., пастьбищной 148 десятинъ и неудобной 305 десятинъ, итого 543 десят., и 2) отъ бывшей дачи Кяси-кепри (№ 5 проекта 1883 года) пахатной и покосной 61 десятина, пастьбищной 16 десятинъ и неудобной 455 десятинъ, итого 532 десятины.

Отрѣзано къ Джуджурусу [№ 73] 12 десятинъ пахатной и покосной земли.

Поселены вышедшіе изъ Турціи армяне.

Надѣлъ опредѣленъ въ 3,83 десятины.

76—3. Участокъ, отведенный турецкому селенію Калабугазъ, на основаніи протокола коммисіи для разграниченія Россіи и Турціи въ Малой Азіи. Изъ этого участка предполагается, въ случаѣ возвращенія его, отвести 45 десятинъ Гусейну Мамедъ-оглы; такъ какъ ему выдѣлено земли на 45 десятинъ меньше назначеннаго.

77—40 Казенный участокъ, мѣсторожденіе соли, хотя и находящійся въ дачѣ Шугута (№ 78), но выдѣленный изъ сей послѣдней.

78—39 Шугуть, кишлягъ.

Жителей убыло 4 души, переселившіяся въ Тахтъ-кишлягъ [№ 37]; прибыло 16 душъ. Въ итогѣ населеніе увеличилось на 12 душъ.

79—41 и 42. Авчала—кишлягъ и Дельгяхъ—кишлягъ.

Эти два кишляга соединены для удобства пользованія землею.

Прирѣзано: отъ Израэля (№ 66 проекта 1883 года) пахатной и покосной 5 десят., пастьбищной 25 дес. и неудобной 118 дес., итого 148 десятинъ. Въ Авчала 113 душъ и Дельгяхъ 51 душа; жителей увеличилось: въ первомъ на 8 душъ, и во второмъ на 7 душъ.

80—67 Кантакъ—кишлягъ.

Жителей увеличилось на 5 душъ.

81—44 Дузкомъ—кишлягъ.

Кишлягъ Ташиляръ по проекту 1883 года ошибочно былъ показанъ въ этой дачѣ; тогда какъ онъ находится въ дачѣ Карнавазъ (№ 3 Таускерскаго участка).

Жителей увеличилось на 12 душъ.

82—45 Каладыби—кишлягъ.

Жителей увеличилось на 7 душъ.

83—47 Мезгерекъ—кишлягъ.

Безъ измѣненій.

84—48 Мозонсъ—кишлягъ.

Выдѣленъ кишлягъ Газиханъ (см. № 35 Таускерскаго участка), заключающій въ себѣ пахатной и покосной 10 дес., пастьбищной 40 дес. и неудобной 87 десятинъ, итого 137 десятинъ.

Жителей уменьшилось на 1 душу.

85—73 Гечикомъ—кишлягъ.

Жителей убыло 7 душъ, кои переселились въ Караташъ [№ 91]; прибыло 9 душъ. Въ итогѣ населеніе увеличилось на 2 души.

86—72 Сусузъ—кишлягъ.

Жителей увеличилось на 18 душъ, въ томъ числѣ 2 души, переселившіяся изъ Пагира [№ 40].

87—84 Балкая—кишлягъ.

Выдѣленъ изъ дачи Пертеванъ (№ 58).

Жителей увеличилось на 37 душъ, въ томъ числѣ переселившіеся сюда изъ Сосана [№ 89] 11 душъ, изъ Пагира [№ 40] 2 души.

88—88.

Кямхисъ—кишлягъ.

Выдѣленъ изъ дачи Согомонъ [№ 54].

Жителей убыло 9 душъ, кои переселились въ Армашенъ (№ 48), прибыло 18 душъ. Въ итогѣ населеніе увеличилось на 9 душъ.

Примѣчаніе. Жители кишляговъ съ № 78 по 103 включительно пользуются землею во 1) въ дачахъ своихъ кишляговъ, 2) въ участкахъ за №№ 104, 105 и 106—Ольтинскаго участка и № 41 Таускерскаго участка.

Надѣлъ для всѣхъ жителей кишляговъ опредѣленъ въ 9,82 десятины.

89—71

Сосанъ—кишлягъ.

Въ проектѣ 1883 года кишлягъ Гафизъ-Ага-баги ошибочно соединенъ былъ съ этою дачею; онъ входилъ въ дачу Карнавазъ (№ 3 Таускерскаго участка), изъ которой теперь выдѣленъ.

Жителей убыло 11 душъ, кои переселились въ Балкая (№ 87); прибыло 12 душъ. Въ итогѣ населеніе увеличилось на 1 душу.

90—68

Тохликкомъ—кишлягъ.

Жителей увеличилось на 8 душъ.

91—69

Караташъ—кишлягъ.

Прирѣзано отъ Израэля (№ 66 проекта 1883 года) пахатной и покосной 25 десятинъ, пастбищной 40 десятинъ и неудобной 215 десят., итого 280 десятианъ.

Жителей увеличилось на 23 души, въ томъ числѣ 7 душъ, переселившихся изъ Гечикома (№ 85).

92—70

Аладжухъ—кишлягъ.

Жителей увеличилось на 10 душъ.

93—94

Бердыкъ—кишлягъ.

Жителей увеличилось на 13 душъ.

94—96

Джахкосъ—кишлягъ.

Жителей увеличилось на 5 душъ.

95—101.

Кортисъ—кишлягъ.

Жителей увеличилось на 1 душу.

96—91

Либи—кишлягъ.

Жителей убыло 14 душъ, изъ нихъ 2 души переселились въ Пенякъ [№ 53], 8 душъ въ Согомонъ (№ 54) и 4 души въ Эказоръ [№ 20], прибыло 47 душъ. Въ итогѣ населеніе увеличилось на 33 души.

97—92

Хошъ—кишлягъ.

Число жителей увеличилось на 3 души.

98—137.

Игдали—кишлягъ.

Жителей увеличилось на 9 душъ, въ томъ числѣ 6 душъ, переселившихся изъ Косора [№ 37].

99—112.

Темуръ—кишлягъ.

Число жителей уменьшилось на 29 душъ, въ томъ числѣ 3 души переселились въ селеніе Ахрисъ (№ 24).

100—115.

Бабосъ—кишлягъ.

Жителей убыло 9 душъ, кои переселились въ сел. Кяркилухъ [№ 21]; прибыло 24 души. Въ итогѣ населеніе увеличилось на 15 душъ.



101—135. Мухрель—кишлягъ.

Жителей убавилось на 8 душъ, переселившихся въ Косоръ [№ 37].

102—140. Чахсоръ—кишлягъ.

Жителей убыло 69 душъ, переселившихся въ Армашенъ (№ 48),
прибыло 14 душъ. Въ итогъ населеніе уменьшилось на 55 душъ.

103—141. Кодъ—кишлягъ.

Жителей убыло 22 души, переселившихся въ Армашенъ [№ 48],
прибыло 8 душъ. Въ итогъ населеніе увеличилось на 14 душъ.

104—126. Дюгунъ-Тапа.

Въ общемъ пользованіи кишляговъ съ № 78 по 103 включительно.

105—125. Аллахакаберъ.

Отрѣзано къ Арсеняку турецкому [№ 38] участокъ Бююкъ-Чухуръ,
заключающій въ себѣ пастбищной 1000 дес. и неудобной 85 дес., итого
1085 десятинъ.

Въ общемъ пользованіи кишляговъ съ № 78 по 103 включительно.

106—146. Агджакала.

Въ общемъ пользованіи кишляговъ съ № 78 по 103 включительно.

107—79. Арм. Тетрикомъ, Клычкой, Армашенъ-яйла и Пенякъ-яйла.

Присоединенъ къ Ольтинскому округу отъ Ардаганскаго округа, по-
ступилъ въ пользованіе жителей селеній: Кейвангъ [№ 49], Зувартъ [№
52] и Гиллять (№ 55) на пополненіе недостатковъ земли.

[См. № 3 Гельскаго участка].


108—143. Кочкей.

Выдѣленъ изъ дачи Мшехъ [№ 47], предоставленъ въ пользованіе
жителей селенія Барыкъ [№ 51].

109—79. Арм. Корсуне.

Присоединенъ къ Ольтинскому округу отъ Ардаганскаго округа и
предоставленъ въ пользованіе жителей сел. Барыкъ [№ 51].

(См. № 3 Гельскаго участка).



14. ТАУСКЕРСКИЙ УЧАСТОКЪ.

1—52. Олорь.

Отрѣзанъ къ Ортису (№ 15) участокъ Арнесъ-Мазраси, заключающій въ себѣ пахатной и покосной 110 десятинъ, пастбищной 412 дес. и неудобной 322 дес., итого 844 десят.

Жителей: турокъ 123 души, курдовъ 33 души и армянъ 117 душъ; изъ нихъ католиковъ 100 душъ и григоріанскаго исповѣданія 17 душъ.

Населеніе увеличилось на 67 душъ, въ томъ числѣ переселившихся сюда изъ Хошеваза 22 души (№ 2) и изъ Тапиляра [№ 3] 13 душъ.

Надѣль, по количеству земли, уменьшенъ съ 4 десят. до 3 десят.

2—51. Норпетъ.

Присоединенъ: 1) кишлагъ Хошевазъ (№ 50 проекта 1883 г.), заключающій въ себѣ пахатной и покосной 16 дес., пастбищной 91 дес. и неудобной 91 дес., итого 198 дес., и 2) прирѣзано отъ Кепробаши [№ 37] пахатной и покосной 11 дес., пастбищной 22 дес. и неудобной 48 дес., итого 81 десятина.

Жителей уменьшилось на 10 душъ.

Надѣль, въ виду плохаго качества земли, увеличенъ съ 4 дес. до 4,64 дес. Жители Хошеваза, въ числѣ 22 душъ, переселились въ Олорь [№ 1].

3—37. Карнавазъ, Севкяръ-Нижній, Севкяръ-Верхній-кишлагъ и кишлагъ Тапиляръ.

Выдѣленъ кишлагъ Гафизъ-Ага-Баги (№ 32), заключающій въ себѣ пахатной и покосной 5 дес., пастбищной 40 дес. и неудобной 630 дес., итого 675 дес. Кишлагъ Тапиляръ по проекту 1883 года ошибочно былъ показанъ въ дачѣ Дузкомъ (№ 81 Ольгинскаго участка).

Жителей: въ Карнавазѣ 492 души турокъ, въ Нижнемъ-Севкярѣ 69 душъ цыганъ и 2 души турокъ, въ Верхнемъ-Севкярѣ 28 душъ курдовъ-Дадаканлы и въ Тапилярѣ 20 душъ курдовъ-Дадаканлы. Въ первомъ селеніи жителей уменьшилось на 31 душу, въ томъ числѣ переселившихся въ Панаскертъ-Верхній [№ 28] 5 душъ и въ Кяхъ [№ 14] 2 души, во второмъ увеличилось на 6 душъ, въ третьемъ уменьшилось на 15 душъ и въ четвертомъ уменьшилось на 18 душъ, изъ нихъ 13 душъ переселились въ Олорь (№ 1).

Надѣль для Карнаваза и Севкяра-Нижняго, уменьшенъ съ 2,08 дес. до 1,94 дес., а для кишлаговъ Севкяра-Верхняго и Тапиляра съ 10 дес. до 9,35 дес., при чемъ послѣдніе недостающую до опредѣленнаго надѣла землю, въ количествѣ 459 дес., получили изъ Ясамала-Коданса [№ 40].

4—36. Укямъ.

Прирѣзано: 1) отъ Таускера (№ 6) участокъ Каратузъ, заключающій въ себѣ земли пахатной и покосной 68 дес., подъ садами 12 дес., пастбищной 200 дес., подъ лѣсомъ 180 дес. и неудобной 440 десят., итого 900 дес. Недостающую до опредѣленнаго надѣла землю, въ количествѣ 55 десятинъ пахатной и покосной земли, укямцы получили въ дачѣ Кечекъ

[№ 63 Ольтинскаго участка], которыя и раньше принадлежали имъ. Эта послѣдняя земля невыдѣлена изъ Кечекъ, потому что она мелкими участками разбросана по всей дачѣ.

Жителей уменьшилось на 98 душъ, изъ нихъ: 42 души эмигрировали въ Турцію, 8 душъ переселились въ Леспекъ [№ 61] Ольтинскаго участка, 9 душъ переселились въ сел. Кечекъ (№ 63 Ольтинскаго участка) и 3 души въ Малакесъ (№ 7).

Надѣль увеличенъ съ 0,9 дес. до 1,79 десятины.

5—26. Паракесъ-Хосоръ—селеніе и Паракесъ—урочище черезполосны, соединены въ одну дачу.

Жителей увеличилось на 7 душъ.

Отрѣзки къ Кельгеру (№ 67 Ольтинскаго участка), въ виду неудобства, не сдѣлано.

Надѣль, въ виду плохаго качества земли, увеличенъ съ 4 до 5 дес.

6—27. Таускеръ.

Отрѣзанъ къ Укяму [№ 4], для увеличенія надѣла, участкъ Каратузъ, заключающій въ себѣ пахатной и покосной 68 десят., подъ садами 12 дес., пастбищной 200 дес., подъ лѣсомъ 180 десят. и неудобной 440 десят., итого 900 дес.

Жителей увеличилось на 119 душъ.

Надѣль увеличенъ съ 4 дес. до 4,23 десят.

7—28. Малакесъ.

По повѣркѣ, въ числѣ неудобной земли, оказалось 37 десят. пастбищной.

Жителей 58 душъ, изъ нихъ 55 душъ было выселились въ Турцію, но потомъ возвратились, а 3 души переселились изъ сел. Укямъ [№ 4].

Надѣль, въ виду плохаго качества земли, увеличенъ съ 4 дес. до 4,49 дес.

8—29. Киви.

Жителей увеличилось на 11 душъ; вслѣдствіе чего надѣль уменьшенъ съ 4,25 десят. до 3,56 десятины.

9—30. Парасоръ.

Прирѣзано, для увеличенія надѣла, отъ Кяха (№ 14) пахатной и покосной 30 десят., пастбищной 141 дес. и неудобной 300 дес., итого 471 десятина.

Жителей увеличилось на 9 душъ.

Надѣль, въ виду плохаго качества земли, увеличенъ съ 2,6 дес. до 3,59 десятины.

10—31. Ніакомъ.

Жителей увеличилось на 7 душъ.

Надѣль, по количеству земли, увеличенъ съ 1,7 дес. до 1,95 десятины.


11—32. Салачуръ.

Въ числѣ неудобной земли, по повѣркѣ, оказалось пастбищной 416 дес.

Жителей убыло 4 души, переселившіяся въ сел. Мохомъ [№ 16] и прибыло 29 душъ. Въ итогѣ населеніе увеличилось на 25 душъ.

Надѣль увеличенъ съ 1,7 дес. до 2,67 десятины.

12—33. Алосъ.



- Надѣль, въ виду плохого качества земли, увеличенъ съ 4 дес. до 5,9 десятины.
- 13—34 Ори.
Число жителей уменьшилось на 18 душъ.
Надѣль увеличенъ съ 2 дес. до 2,1 десятины.
- 14—35 Кяхъ.
Отрѣзано къ Парасору (№ 9) пахатной и покосной 30 десят., пастбищной 141 десятина и неудобной 300 дес., итого 471 дес.
Жителей прибавилось на 7 душъ, въ томъ числѣ 2 души, переселившихся изъ селенія Карнавазъ (№ 3).
Надѣль, въ виду плохого качества земли, увеличенъ съ 5 дес. до 6,09 десятины.
- 15—56 Ортись.
Прирѣзанъ, для увеличенія надѣла, отъ Олора (№ 1) участокъ Арнесъ-Мазраси, заключающій въ себѣ пахатной и покосной земли 110 дес., пастбищной 412 дес. и неудобной 322 дес., итого 844 дес.
Число жителей убавилось на 46 душъ.
Надѣль, въ виду плохого качества земли, увеличенъ съ 1,27 дес. до 3,81 десятины.
- 16—57 Кивитъ, Инисеть, Мохошъ и Конкъ.
Въ Кивитѣ 10 душъ, въ Инисетѣ 82, въ Мохошѣ 33 и въ Конкъ 64 души.
Надѣль, по количеству земли, увеличенъ съ 5,34 дес. до 5,57 десятины.
Въ первомъ селеніи жителей прибыло 1 душа; во второмъ жителей убыло 5 душъ и прибыло 2 души, переселившихся изъ селенія Пернякъ [№ 59 Ольгинскаго участка], въ третьемъ убыло 1 душа и прибыло 4 души, переселившихся изъ Салачура (№ 11) и въ четвертомъ убыло 9 душъ. Въ итогѣ во всѣхъ четырехъ селеніяхъ жителей уменьшилось на 8 душъ.
- 17—58 Пулуръ.
Жителей уменьшилось на 4 души.
Надѣль увеличенъ съ 4,42 дес. до 5,06 десятины.
- 18—59 Хохкертъ.
По провѣркѣ, перечислено 200 десят. пастбищной земли въ неудобную.
Жителей прибавилось 8 душъ.
Надѣль, въ виду плохого качества земли, увеличенъ съ 4 десят. до 4,82 десятины.
- 19—60 Акуртись.
Число жителей уменьшилось на 6 душъ.
Надѣль увеличенъ съ 2,6 десят. до 2,68 десятины.
- 20—61 Аркунисъ и Хайнесъ.
Вслѣдствіе чрезвычайной черезполосности угодій, дачи соединены въ одну и для увеличенія надѣла присоединенъ отъ Ясамала и Каданса [№ 40] участокъ Сарыбаба, заключающій въ себѣ пастбищной 376 дес. и неудобной 109 десят., итого 485 десятины.
Жителей въ Аркунисѣ 233 души, а въ Хайнесѣ 91 душа; въ первомъ селеніи жителей прибыло 4 души, а во второмъ убыло 7 душъ, кои переселились въ сел. Огдадабъ [№ 24] и прибыло 3 души; въ итогѣ на-



селеніе увеличилось въ означенныхъ двухъ селеніяхъ, на 8 душъ.

Надѣль увеличенъ съ 2,11 десятины до 3-хъ десятинъ.

᠑ᠠᠮᠢᠨᠢᠨᠠᠨᠠᠨ
ᠶᠡᠨᠠᠨᠠᠨᠠᠨᠠᠨ

21—62 Чермукъ, сѣрныя минеральныя воды.

22—63 Кямизъ.

Жителей увеличилось на 10 душъ.

Надѣль, по количеству земли, уменьшенъ съ 3,87 десят. до 3,4 десятины.

23—64 Айдостъ.

Жители этого селенія предполагали переселиться въ Турцію, но затѣмъ остались; почему и небыли внесены въ камеральное описаніе.

Надѣль опредѣленъ въ 4 десятины.

24—65 Огдадабъ.

По повѣркѣ, цифры пахатной и покосной, пастбищной и неудобной земли, значащіяся въ проектѣ 1883 года, оказались не вѣрными, пахатной и покосной на 206 десят. меньше, пастбищной на 50 десят. больше и неудобной на 156 десят. больше.

Отрѣзано, согласно проекта, къ дачѣ Пирданосъ и др. (№ 31) пахатной и покосной 15 десят., пастбищной 275 дес. и неудобной 106 дес., итого 396 десятинъ. Изъ числа жившихъ здѣсь грековъ 21 душа переселились въ Панджуретъ [№ 57 Ольгинскаго участка], 10 душъ находятся въ неизвѣстной отлучкѣ, а 77 душъ оказались записанными вдвойнѣ, разъ по Огдадабу, а второй по другимъ селеніямъ Области. На ихъ-же мѣсто сѣли турки, переселившіяся изъ Хайнеса [№ 20] 7 душъ и изъ Пирданоса (№ 31) 22 души.

25—81 Урекъ.

Число жителей уменьшилось на 1 душу, турокъ 108 душъ и курдовъ 3 души.

Надѣль, въ виду плохаго качества земли, увеличенъ съ 4 десят. до 6,05 десятины.

26—63 Кабанъ.

Жителей уменьшилось на 26 душъ.

27—80 Панаскертъ-Нижній.

Въ виду недостатка земли, предоставлено жителямъ Верхняго и Нижняго Панаскерта право пользованія участкомъ Джанибекъ-Панаскертъ-яйла [№ 29], отошедшимъ отъ Ардаганскаго округа въ Ольгинскій округъ.

Число жителей увеличилось на 41 душу, въ томъ числѣ 10 душъ, переселившихся изъ Армашена (№ 48 Ольгинскаго участка). Надѣль увеличенъ съ 3 десят. до 3,04 десятины.

28—82 Панаскертъ-Верхній.

Въ виду недостаточности земли, предоставлено жителямъ Верхняго-Панаскерта, совмѣстно съ жителями Нижняго-Панаскерта, право пользованія участкомъ Джанибекъ-Панаскертъ-яйла, отошедшимъ отъ Ардаганскаго въ Ольгинскій округъ [№ 29].

Жителей убыло 38 душъ и прибыло 5 душъ, переселившихся изъ Карнаваза [№ 3].


Въ итогѣ населеніе уменьшилось на 33 души.

Надѣль, по количеству земли, увеличенъ съ 3 десятинъ до 3,04 десятины.

29—79 Ардаган. Участокъ Джанибекъ-Панаскертъ-яйла.

Отошелъ отъ Ардаганскаго въ Ольгинскій округъ и предоставленъ въ

общее пользованіе селеній Верхній и Нижній-Папаскертъ [№№ 27 и 28].
(См. № 3 Гельскаго участка).



30—78 и 79. Кизиль-кей, Кяпкъ, Кяляшуть и Мегенкъ.

Въ виду чрезполосности угодій, дача Мегенкъ присоединена къ дачѣ Кизиль-кей и др. По повѣркѣ, оказалось пахатной и покосной земли на 65 десятинъ менѣе, а неудобной на столько-же болѣе.

Въ Кизиль-кеѣ 162 души, въ Кяпкъ 99 душъ, въ Кяляшуть 72 души и въ Мегенкъ 78 душъ; въ первомъ селеніи жителей увеличилось на 31 душу, во второмъ на 6 душъ; въ третьемъ на 3 души и въ четвертомъ уменьшилось на 8 душъ, въ томъ числѣ 5 душъ переселились въ Кеприбаши [№ 37]. Въ итогѣ во всѣхъ означенныхъ селеніяхъ жителей увеличилось на 32 души.

Надѣлъ для всѣхъ опредѣленъ съ 3,97 десятины.

31—76 и 77. Пирданосъ, Гесманлы и Джумакеръ.

Въ виду чрезвычайней чрезполосности угодій, дача Джулакеръ соединена съ дачею Пирданосъ-Гесманлы.

Прирѣзано: 1) отъ Огдадаба (№ 24) пахатной и покосной 15 десятинъ, пастбищной 275 десятинъ и неудобной 106 десятинъ, итого 396 десятинъ, и 2) отъ Ясамала и Коданса (№ 40) пастбищной 787 десят., подъ лѣсомъ 290 десятинъ и неудобной 568 десятинъ, итого 1645 десят.

Въ Пирданосѣ 199 душъ, въ Гесманлы 131 душа и въ Джулакерѣ 141 душа; въ первомъ селеніи жителей убыло 22 души, переселившихся въ сел. Огдадабъ [№ 24] и прибыло 26 душъ, во второмъ прибыло 22 души и въ третьемъ убыло 16 душъ. Въ итогѣ во всѣхъ трехъ селеніяхъ населеніе увеличилось на 10 душъ.

Надѣлъ, въ виду плохаго качества земли, увеличенъ съ 3 десятинъ до 4,13 десятинъ.

32—27 Гафизъ-Ага-баги—кишлягъ.

Выдѣленъ изъ дачи Карнавазъ (№ 3); въ проектѣ 1883 года онъ былъ показанъ ошибочно соединеннымъ съ дачею кишляга Сосагъ [№ 89 Ольтинскаго участка].

Число жителей уменьшилось на 7 душъ.

Примѣчаніе. Жители этого кишляга и нижеслѣдующихъ до № 39 включительно, а также кишляговъ: Верхняго-Севкяра и Тапиляра (№ 3) пользуются землею: во первыхъ въ дачѣ своихъ кишляговъ и во вторыхъ въ участкѣ Ясамаль-Кодансѣ [№ 40]. Послѣдній участокъ предоставленъ въ ихъ общее пользованіе; при чемъ надѣлъ для всѣхъ жителей кишляговъ опредѣленъ въ 9,35 десятины.

33—46 Готитабъ—кишлягъ.

Безъ измѣненій.

34—74 Сакуретъ—кишлягъ.

Число жителей увеличилось на 8 душъ.

35—55 Газиханъ—кишлягъ.

По проекту 1883 года ошибочно значился вмѣстѣ съ кишлягомъ Эгрикилиса; кишлягъ этотъ былъ отмежеванъ въ дачу Мозонсѣ [№ 84 Ольтинскаго участка], изъ котораго теперь выдѣленъ съ землею, въ количествѣ 10 десятинъ пахатной и покосной, 40 дес. пастбища и 87 десят. неудобной, итого 137 десятинъ.

36—55 Эгрикилиса—кишлягъ.

Жителей уменьшилось на 4 души.

37—49 Кеприбаши—кишлягъ.

Отрѣзано къ Норпету (№ 2) пахатной и покосной 11 десятинъ, пастбищной 22 десятины и неудобной 48 десятинъ, итого 81 десятина.

Число жителей увеличилось на 25 душъ; въ томъ числѣ 5 душъ, переселившихся изъ селенія Мегенкъ [№ 30].

38—53 Олоръ-Дараси—кишлягъ.

Населеніе увеличилось на 3 души.

Въ проектѣ 1883 года жители ошибочно названы турками, тогда какъ они туркмены.

39—54 Гузейкомъ.

Безъ измѣненій.

40—75 Ясамаль-Кодансъ.

Отрѣзано для увеличенія надѣла: 1) къ Аркунису и Хайнесу [№ 20] участокъ Сарыбаба, заключающій въ себѣ пастбищной 376 десятинъ и неудобной 109 десятинъ, итого 485 десятинъ; 2) къ соединенной дачѣ Пирданосъ и др. [№ 31] пастбищной 787 десятинъ, подъ лѣсомъ 290 десятинъ и неудобной 568 десятинъ, итого 1645 десятинъ, и 3) къ участку Дурнагель-Гермеджекъ (№ 41) пастбищной 2031 дес., подъ лѣсомъ 36 дес. и неудобной 110 дес., итого 2177 десятинъ; послѣдній отрѣзокъ предоставленъ въ общее пользованіе жителей кишляговъ съ № 32 по 39 включительно и Севкяру-Верхнему и Тапиляру (№ 3).

41—80 Ардаган. Дурнагель-Гермеджекъ.

Отошелъ изъ Ардаганскаго въ Ольтинскій округъ.

Прирѣзано отъ Ясамала-Коданса [№ 40] пастбищной 2031 десят., подъ лѣсомъ 36 десятинъ и неудобной 110 десятинъ, итого 2177 десят.

Предоставленъ въ общее пользованіе кишляговъ Ольтинскаго участка подъ №№ 15, 37, 47, 50, 58, 60 и съ 78 по 105 включительно. (См. №№ 3 и 6 Гельскаго участка).

42—79 Ардаган. округа, Джанибекъ-Гиллятскій.

Отошелъ изъ Ардаганскаго въ Ольтинскій округъ и поступилъ на пополненіе недостатка земли въ дачѣ селенія Гиллять [№ 55 Ольтинскаго участка]. (см. № 3 Гельскаго участка).

43—79 Ардаган. округа, Джанибекъ-Пертеванскій.

Отошелъ изъ Ардаганскаго въ Ольтинскій округъ и поступилъ на пополненіе недостатка въ дачѣ селенія Пертеванъ [№ 58 Ольтинскаго участка]. (См. № 3 Гельскаго участка).

Подписаль: Членъ комисіи, Подполковникъ *Дрягинъ*.

