

საქართველოს სახელმწიფო

# საქართველოს სახელმწიფო სამართლებრივი კოდექსი

1997 წლის 11 იანვარი

72 (C 41) 1  
72 (47 . 922) (09) + 398 . 72 (47 . 922)  
Δ 263

წინამდებარე მონოგრაფია წარმოადგენს ქართული ეროვნული კულტურის ერთ-ერთი მნიშვნელოვანი დარგის — ხალხური ხუროთმოძღვრების გამოკვლევას.

უკანასკნელ ხანებში მრავალი ნაშრომი მიეძღვნა ხალხური ხუროთმოძღვრების შესწავლას, როგორც ქართულ ისე რუსულ ენაზე, მაგრამ ყოველივე ეს სრულიად ვერ ასახავს ქართველი ხალხის მდიდარ ხუროთმოძღვრულ შემოქმედებას.

საქართველოს ტერიტორიაზე დღემდე შემორჩენილია ძველ საცხოვრებელ და სამეურნეო ნაგებობათა ფრიად საყურადღებო ძეგლები. აღსანიშნავია, რომ ხსენებული ნაგებობანი საქართველოს სხვადასხვა მხარეში ბუნებრივ გარემოსთან შეგუებისა და ადგილობრივი საშენი მასალების გამოყენების ტრადიციების შესაბამისად არის განვითარებული; ამიტომ საქართველოს ცალკეული მხარეების ხალხური ხუროთმოძღვრების მიკრორაიონული თვალსაზრისით შესწავლას უდიდესი მნიშვნელობა ენიჭება, როგორც თეორიული ისე ზოგიერთი თანამედროვე პრაქტიკული საკითხების გადასაწყვეტად.

წინამდებარე ნაშრომი მიძღვნილია დასავლეთ საქართველოს — კოლხეთის ერთ-ერთი უღამაზესი მხარის — აფხაზეთის ხალხური ხუროთმოძღვრების შესწავლისადმი, რომელიც მონოგრაფიულად დღემდე არ ყოფილა გამოცემული.

აფხაზეთის ტერიტორიაზე ჩვენ მიერ შეგროვილი უხვი მასალის საფუძველზე მოწმდება, რომ XVIII და XIX საუკუნეთა ხალხური ხუროთმოძღვრული ძეგლები სათავეს იღებენ იმ ღრმა ეროვნული ტრადიციებიდან, რომელთა წარმოშობის ისტორიული ფესვები უხსოვარ წარსულში იკარგება.

ამ საკითხზე ყურადღების გამახვილებამ განაპირობა აგრეთვე რამდენიმე გვერდი დაგვეთმოს აფხაზეთის ტერიტორიაზე დღემდე შემორჩენილი ისეთი უნიკალური ძეგლებისათვის, რომლებიც ქრონოლოგიურად განეკუთვნებიან საზოგადოების განვითარების წინაქალასობრივ პერიოდს; ამ თვალსაზრისით ნაშრომში შეტანილი მასალა არქაული ძეგლების შესახებ არ

უნდა იყოს ინტერესს მოკლებული. ხსენებული ძეგლების განხილვისას მკითხველი უკველად დაინახავს ჩვენს წინაპართა მიერ საუკუნეების მანძილზე შექმნილ საშენებლო კულტურის იმ მარაგს, რომელიც დღემდე წარმოადგენს ხალხური შემოქმედების დაუშრეტელ წყაროს.

წიგნში განხილულია აფხაზეთის ტერიტორიაზე გავრცელებული ძველი საცხოვრებელი და სამეურნეო ნაგებობები, რომლებიც უხვადაა ილუსტრირებული დამახასიათებელი ჩანახატებითა და განაზომი გრაფიკული მასალებით, ასევე საკმაო რაოდენობის ფოტოდოკუმენტებით.

გარკვეულია ხალხური კარ-შიდამოსა და საცხოვრებელი სახლის გეგმის კომპოზიციური განვითარების ეტაპები, მათი ტიპობრივი ფორმირების სტადიები—პირველყოფილი წრიული მოყვანილობის კოლხური ფაცხების ტიპებიდან, ვიდრე კოლხური ოდა-სახლის განვითარებულ სახემდე; დადგენილია საცხოვრებელ და სამეურნეო ნაგებობათა კანონზომიერი განვითარების პოზიტიური სურათი.

ნაშრომში მოცემულია ფაქტობრივი გრაფიკული მასალის ანალიზი, რომელშიაც ხაზგასმითაა ნაჩვენები ხალხური გეგმარების უძველესი ტრადიციები — გარკვეულია მათი კონსტრუქციული სტრუქტურისა და ხუროთმოძღვრული ფორმის ძირითადი არსი.

აფხაზეთში შესწავლილი ხალხურ ნაგებობათა ტიპები შედარებული გვაქვს საქართველოს სხვადასხვა მხარეში ჩვენ მიერ შესწავლილ იდენტურ ტიპებთან. აგრეთვე განხილულია მეზობელ და შორეულ ქვეყნებში არსებული მათი სინქრონული ტიპებიც და სხვ.

წიგნში განხილული მცირე ფორმის ხალხური ძეგლები გასაოცარი მხატვრული ოსტატობითა და ტექნიკური აზრის სიღრმით ისეა შესრულებული და ერთმანეთთან შერწყმული, რომ არავითარი ზედმეტობა მათი ელემენტების დამოკიდებულებაში არ იგრძნობა.

კოლხური წნული კედლების მხატვრული დამუშავების ტრადიციული ხერხები, ხეზე და ქვაზე ჩუქურთმის კვეთის ტექნიკა და პლასტიკური ხელოვნების ზოგიერთი ნიმუში, რომელიც მოტანილი გვაქვს წიგნში, მეტყველებენ ჩვენი წინაპრების მაღალ კულტურაზე.

დაინტერესებული მკითხველი წიგნში შეხვდება აგრეთვე სამშენებლო ტექნიკის ისტორიის ამსახველ მასალასაც, რომელიც თან ახლავს ზოგიერთი ხალხური ნაგებობის ანალიზს.

წიგნის მიზანია გააცნოს დაინტერესებულ მკითხველთა ფართო მასებს კოლხეთის ერთ-ერთი მხარის — აფხაზეთის ტერიტორიაზე დღემდე შემონახულ ხალხურ ხუროთმოძღვრულ ძეგლთა უბადლო ნიმუშები.

ვფიქრობთ ჩვენ მიერ შეგროვილი და შესწავლილი მასალა ხალხური ხუროთმოძღვრების საგანძურადან სათანადო კრიტიკის საფუძველზე გამოყენებას პოეზიებს თანამედროვე არქიტექტურულ პრაქტიკაში — ტიპური პროექტების შედგენის დროს.


ქართული ხალხური ხუროთმოძღვრების შესწავლასთან ერთად მხედველობაში გვაქვს აგრეთვე მისი გამოყენების შესაძლებლობა თანამედროვე სასოფლო მშენებლობაში. ამ მიზნით ჩატარებულმა ექსპერიმენტებმა, ძველი მემკვიდრეობის პროგრესული ელემენტებისა და ფორმების გადამუშავებამ თანამედროვე სამშენებლო ტექნიკის შესაბამისად, მოგვცა ფრიად მნიშვნელოვანი შედეგები, რომლებსაც მიეძღვნა აგრეთვე ცალკე ნაშრომები.


წინამდებარე მონოგრაფია არა მარტო ხუროთმოძღვრული თვალსაზრისით უნდა იყოს საინტერესო, არამედ ისტორიული და ეთნოგრაფიული თვალსაზრისითაც. ვინაიდან ხალხური ხუროთმოძღვრება აღმოცენდა და ჩამოყალიბდა ბუნებრივ გარემოსთან შეგუების პროცესში ერის სოციალური, კულტურული და ეკონომიური ხანგრძლივი განვითარების შედეგად.

მონოგრაფია „ქართული ხალხური ხუროთმოძღვრების“ სახელწოდებით აქარის შესახებ გამოცემულ იქნა ჩვენ მიერ 1956 წ., რის გამოც მას პირველ წიგნად ვთვლით; იგივე სახელწოდების წინამდებარე მონოგრაფია, რომელიც მიეძღვნა აფხაზეთს, წარმოადგენს ზემოხსენებული ნაშრომის გაგრძელებას საქართველოს სხვა მხარის (აფხაზეთის) შესახებ. ამდენად მას მეორე წიგნად მივიჩნევთ.

ჩვენ განზრახული გვაქვს გაავარძელოთ მუშაობა ამ მიმართულებით და გავაცნოთ ფართო საზოგადოებას საქართველოს სხვა მხარეებისა და კუთხის ხალხური ხუროთმოძღვრული ძეგლებიც.

აფხაზეთის ხალხური ხუროთმოძღვრების მონოგრაფიული შესწავლა, როგორც პირველი ცდა, ბუნებრივია ვერ იქნება უნაკლო და ცალკეული ხარვეზებისაგან დაზღვეული, რის გამოც დიდი მადლობით მივიღებთ ყველა სასარგებლო შენიშვნასა და რჩევას, რომელსაც გავითვალისწინებთ შემდგომ მუშაობაში.





თ ა ვ ი პ ი რ ვ ე ლ ი

აფხაზეთის ხალხური ხუროთმოძღვრების შესწავლის  
უძველესი მიმოხილვა

ხალხური ხუროთმოძღვრების შესწავლის ისტორია

ქართული ხალხური ხუროთმოძღვრების მეცნიერული შესწავლის ისტორია, შეიძლება ითქვას, ფაქტიურად 1925-1927 წლებიდან იწყება. ამ წლებიდან მომდინარეობს ხალხური ხუროთმოძღვრების საარქივო ფონდების ფაქტობრივი ხუროთმოძღვრული გრაფიკული მასალებით შეკრება-გამდიდრება და მათი მეცნიერულად დამუშავება-გამოცემა; ამ დროიდან იწყება ყურადღების გამახვილება ქართულ ეროვნულ ხუროთმოძღვრულ ფორმათა ხალხურ საწყისებზე და ქართული ხუროთმოძღვრული მემკვიდრეობის გამოყენების ცდები.

საქართველოში ხალხური ხუროთმოძღვრების შესწავლის დაწყების დღიდან დაახლოებით 40 წელმა განვლო და ამ ხნის მანძილზე შესწავლილი და გამოკვლეულია საქართველოს მთიანეთი: სვანეთი, რაჭა-ლეჩხუმი, ხევსურეთი, ქართლის მთიანი ნაწილი, მესხეთი, აჭარა და სხვა.

შედარებით ნაკლებადაა გამოკვლეული და ღარიბადაა გაშუქებული სამეცნიერო ლიტერატურაში საქართველოს ერთ-ერთი საყურადღებო კუთხის — აფხაზეთის ხალხური ხუროთმოძღვრება.

ეს გარემოება ყოველად გაუმართლებელია და არც შეეფერება ქართული მატერიალური კულტურის გამოკვლევის დღევანდელ დონეს.

აფხაზეთი თავისი ისტორიული წარსულით, უძველესი დროიდან იზიდავდა სხვადასხვა დარგის მრავალ მკვლევარსა და მოგზაურს; არა ერთ მათგანს აუწერია აფხაზეთის ბუნება, მისი ისტორია და ზნე-ჩვეულებები.

აფხაზეთის შესახებ სხვადასხვა სახის უძველესი ცნობები გადმოცემული აქვთ ბერძენ, რომაელ და ბიზანტიელ მწერლებს, ძველი და ახალი ხანის დასავლეთ ევროპულ მოგზაურებსა და სხვ.

პირველი წერილობითი წყაროები, რომლებშიც მოხსენებულია აფხაზეთის მკვიდრი მოსახლეობა, ეკუთვნის

VI—V საუკუნეს ძვ. წელთაღრიცხვით; ამ მხრე საყურადღებოა ანტიკური ხანის ბერძენი გეოგრაფისა და ისტორიკოსის მილეტელი ჰეკატეს თხზულება, ე. წ. „ახაეთ-ალწერილობა“, რომელსაც ჩვენამდე მხოლოდ ნაწყვეტების სახით მოუღწევია. დიდი მნიშვნელობა აქვს აგრეთვე იმ უძველეს წერილობით ცნობებს, რომლებიც დაგვიტოვეს ჰეკატეს ცხოვრების შემდეგ მომდევნო ანტიკური ხანის მკვლევარებმა: ჰეროდოტემ, პიპოკრატემ (V ს. ჩვ. წ-დღ), ქსენოფონტემ (IV ს. ჩვ. წ-დღ), არიანემ, სტრაბონმა (I-II ს. ჩვ. წ-ით) პროკოფი კესარიელმა (VII ს. ახ. წ-ით), და სხვ.

საქართველოს ამ კუთხის შესახებ არსებობს მრავალი ისეთი ღირსშესანიშნავი შრომა, რომელსაც დიდი მნიშვნელობა აქვს საქართველოს ისტორიულ-მატერიალური კულტურის შესწავლის საქმეში.

ამ თვალსაზრისით განსაკუთრებით საგულისხმოა და საქართველოს ისტორიოლოგიის საგანძურში საძატიო ადგილი უკავიათ ისეთ გამოკვლევებს, როგორცაა: ფრ. დიუბუა დე მონპერეს, დ. ბაქრაძის, მ. ჭანაშვილის, კ. ჰანის, ნ. ჭანაშვიას, ტორნაუს, თ. სახოკიას, ი. პანტოუხოვის, ნ. მარის, ვ. სიზოვის, ა. პავლინოვის, პ. უეაროვას, მ. ივაშჩენკოს, ვ. სტრაჟევის, ა. ფადეევის, ა. მილერის, ფ. ბაიერის, პ. ინგოროვიას, ს. ყაუხჩიშვილის, შ. ინალ-იპას, ზ. ანჩაბაძის, ც. ბუნიას, ხ. ბლაჟემას და სხვათა შრომებს, რომლებსაც ქვემოთ განვიხილავთ.

საქართველოს მატერიალური კულტურის უძველესი ძეგლების პირველ მკვლევარად საყოველთაოდ აღიარებულია უცხოელი მეცნიერი ფრ. დიუბუა დე მონპერე, რომელმაც დაგვიტოვა ქართული ხელოვნების ძეგლების ანსახველი უძვირფასესი განძი.

თავისი ცნობილი მოგზაურობა დიუბუამ 1831 წელს დაიწყო შავი ზღვის ჩრდილოეთ სანაპიროდან და ოთხი წელი მონაღმა მარტო ამ ადგილებს გამოკვლევას. თავისა

ხანგრძლივი და რთული გამოკვლევის მასალები მან გამოაქვეყნა პარიზში ექვს ტომად — „მოგზაურობა კავკასიის გარშემო“. გარდა ამისა, მდლმშატერული გემოვნებით შესრულებული ჩანახატები, დაუღალავი და სისტემატური ხანგრძლივი შრომით მოპოვებული უამრავი გრაფიკული მასალა, რომელშიაც ანახულია მთელი კავკასიის ძველი მატერიალური კულტურის უძვირფასესი ძეგლები, მონუმენტური აღმოჩენის სახით გამოისცა პარიზში 1843 წელს<sup>1</sup>.

საქართველოს სიძველეთა შესწავლის საქმეში დიდი დამსახურება მოუძღვის ისტორიკოსს დ. ბაქრაძეს. მან იმოგზაურა სამეგრელოს, სამურზაყანოსა და აფხაზეთში.

აფხაზეთში მოგზაურობა შეადგენდა დ. ბაქრაძის მიერ დასახული საერთო გეგმის ნაწილს, რომელიც მიზნად ისახავდა მთლიანად საქართველოს არქეოლოგიურ შესწავლას. ბაქრაძის შრომა „Очерк Мингрелии, Самурзаканши и Абхазии“ გამოქვეყნებულ იქნა 1860 წელს<sup>2</sup>. ამ შრომაში აღწერილია სამეგრელოს, სამურზაყანოსა და აფხაზეთის სოფლებს თავისებურება. აქვეა მოცემული კელასურის უძველესი ისტორიული კედლის აღწერა.

მისივე კალამს ეუთვნის აფხაზეთის ისეთი ქრისტიანული ძეგლების გამოკვლევა, როგორცაა: ბიჭვინთა, ლიხნი, ანაკოპია, დრანდა, შოქვი და სხვ. დ. ბაქრაძის ეს შრომა — „О древних памятниках христианства“ გამოქვეყნდა 1875 წელს.

1892 წელს გამოქვეყნდა მ. ჯანაშვილის ეთნოგრაფიული ნარკვევი აფხაზეთის შესახებ — „Абхазия и абхазцы“<sup>3</sup>.

ეს ნარკვევი მ. ჯანაშვილმა შეადგინა რუსულ ენაზე ყველა იმ ლიტერატურულ წყაროთა მონაცემების საფუძველზე, რაც კი იმხანად მიმოფანტული იყო ეთნოგრაფიის დარგში აფხაზეთის თაობაზე. ამ შრომით ავტორი მიზნად ისახავდა რუსი მკითხველისათვის გაეცნო აფხაზეთა ყოფა-ცხოვრება.

ნარკვევში დაწვრილებითაა აღწერილი ხალხური საცხოვრებელი ფაცხის ტიპები, მათი კონსტრუქციული აგებულება და ზოგიერთი ხალხური სამშენებლო ტერმინი.

აფხაზეთის ყოფა-ცხოვრებისა და ისტორიული საკითხების გაშუქების საქმეში დიდი ყურადღება და ინტერესი გამოიჩინა აგრეთვე თბილისის ყოფილი პირველი გიმნაზიის მასწავლებელმა კ. თ. ჯანმა.

1900 წლის ზაფხულში მან იმოგზაურა სამეგრელოში, სამურზაყანოსა და აფხაზეთში. იგი იყო ისეთ უძველეს სოფლებში, როგორცაა: ლიხნი, დურიპში, ჩხალთა, გენწვიში, ღვანდრა, საკენი და სხვ. და ნაწილობრივ აღწერა ხალხური საცხოვრებელი და სამეურნეო ნაგებობები. მან ეს შრომა — „Поездка в Мингрелию, Самурзаканши и Абхазии“ გამოაქვეყნა 1902 წელს<sup>4</sup>.

დიდი ღვაწლი მოუძღვის ქართული ხალხური შემოქ-

მეღების მასალების შეგროვებისა და გამოკვლევების საქმეში ნიკო ჯანაშიას. მისი შრომებიდან ჩვენი გამოკვლევითისათვის საგულისხმოა 1917 წელს პეტერბურგში გამოქვეყნებული ნაშრომი — „Абхазский культ и быт“. ნაშრომში მას გულდასმით აქვს განხილული საკულტო, საცხოვრებელი და სხვა დანიშნულების ხალხურ ნაგებობათა სახეები და ტერმინები.

აფხაზეთის ძველი სოფლების, კარ-მიდამოებისა და ხალხური ნაგებობების შესწავლის საქმეში დიდი ღვაწლი გაწევა შეუძლია აგრეთვე ნ. ტორნაუს „კავკასიელი ოფიცრის მოგონებებს“.

ნ. ტორნაუს ეს შრომა — „Воспоминания Кавказского офицера“ (1835 წ.) გამოქვეყნდა 1864 წელს. ხსენებულ ნაშრომში ფრიალ დამაჯერებლად და დაწვრილებით არის აღწერილი ფეოდალთა ტიპური საცხოვრებელი სახლები, კარ-მიდამოები და სხვადასხვა სახის ხალხური შენობები.

ეთნოგრაფიული ხასიათის ერთ-ერთი ღირსშესანიშნავი ნაშრომია თედო სახოკიას „მოგზაურობანი“. ამ გამოკვლევებს საფუძვლად უდევს იმ დროის მასალები, როდესაც აფხაზეთის მიწა-წყალზე ფეხს იკიდებს რუსეთის თვითმკვრობელური კოლონიური პოლიტიკა.

1896 წელს გამოქვეყნდა ი. პანტიუხოვის ნაშრომი — „О пещерных и позднейших жилищах на Кавказе“.

ამ შრომაში მოცემულია საქართველოს ძველ ტიპურ საცხოვრებელთა სქემები და მათი მოკლე დახასიათება.

აკადემიკოს ნ. მარის შრომებიდან ჩვენს ყურადღებას იპყრობს ის ნაწილი, რომელიც შეეხება აფხაზეთის ტერიტორიაზე არქაული ხანის ძეგლებს, ე. წ. „ცანების გალავნის“ (აკანგვარის) სახელწოდების ეტიმოლოგიისა და ტერმინ „აფხაზის“ გარკვევის საკითხებს. გამოკვლევის ეს ნაწილი ნ. მარმა 1913 წლის 27 თებერვალს მოახსენა რუსეთის მეცნიერებათა აკადემიის ისტორიულ-ფილოლოგიური სექციის სხდომას. მისი შრომა „История термина „Абхаз““ გამოქვეყნებულ იქნა 1912 წელს, ხოლო სრული შრომა აფხაზეთის შესახებ — „О языке и истории Абхазов“ — 1938 წელს.

1886 წელს, ვ. სიზოვმა იმოგზაურა აფხაზეთის ტერიტორიაზე და აწარმოვა არქეოლოგიური გამოკვლევები. მან ჩაატარა გათხრები მდ. ბესლეთისა და უძველესი სოხუმის — „აყვას“ მიდამოებში.

ვ. სიზოვმა თავისი ნაშრომი — „Восточное побережье Черного моря. Археологические экскурсии“ გამოაქვეყნა 1888 წ. „Материалы по археологии Кавказа“-ს ფურცლებზე.

ვ. სიზოვის შემდეგ აფხაზეთში იმოგზაურა გამოჩენილმა მკვლევარმა არქიტექტორმა — აკადემიკოსმა ა. მ. პავლინოვმა ქრისტიანული ძველი ძეგლების შესასწავლად. სიზოვის, პავლინოვისა და მათი მომდევნო მკვლევარების მოგზაურობა საქართველოს სიძველეთა შესწავლის მიზნით მიეკუთვნება იმ პერიოდს, როდესაც რუსეთის მთავრობამ გაუქმა ადგილობრივი ეროვნული სამეცნიერო საზოგადოება და მის ნაცვლად დააარსა მოსკოვის არქეოლოგიური საზოგადოების კავკასიის განყოფილება. ექსპედიცია პავლინოვის ხელმძღვანელობით სწორედ მოსკოვის ამ არქეოლოგიური საზოგადოების სახსრებით მოეწყო 1888 წელს.

პავლინოვმა აფხაზეთის ტერიტორიაზე გამოიკვლია

<sup>1</sup> «Таким образом, Дюбуа не был простым путешественником, изложившим лишь впечатления поездки. Это был исследователь, с глубокой серьезностью относившийся к предмету своих занятий, ученый, собравший всю доступную ему литературу и создавший труд, появление которого, несмотря на многочисленные принципиальные и фактические ошибки автора, можно считать значительнейшей вехой в истории изучения Кавказа». В. Беридзе, Против искажения истории Грузинского искусства, Тбилиси, 1949 г., стр. 9.

<sup>2</sup> «Кавказ», №№ 48, 49.

<sup>3</sup> «Записки» КОРГО, кн. XVI, Тифлис, 1892г.

<sup>4</sup> «Кавказский Вестник», №№ 4, 5.

ძველი ქართული ხეროთმოძღვრების ისეთი ძეგლები, როგორცაა: მოქვი, დრანდა, ილორი, ბელა და სხვ.

პავლინოვის შრომა — „Материалы по археологии Кавказа“ გამოქვეყნებულ იქნა 1893 წ. გრაფინია პ. უვაროვას რედაქციით.

გრ. პ. უვაროვა თვითონაც დიდი ინტერესით ეკიდებოდა საქართველოს სიძველეთა შესწავლის საქმეს. ამ მიზნით მან შემოიარა საქართველოს რაიონები და თავი მოუყარა ძველი მატერიალური კულტურის ღირსშესანიშნავ მასალებს.

აფხაზეთის ტერიტორიაზე მოგზაურობის მასალები მან პირველად გამოაქვეყნა 1891 წელს — „Кавказ, Абхазия, Аджария, Шапшетия, Псховский участок, путевая заметки“, II ნაწ. ხოლო 1894 წ. „Материалы по археологии Кавказа“-ს IV გამოცემაში.

სოფელ ბესლეთში, ამავე სახელწოდების მდინარეზე გადებული უძველესი ერთადიანი ქვის ხიდის ახლოს მან აღმოაჩინა და გამოიკვლია ე. წ. ბესლეთის სასახლე. მანვე გამოიკვლია აფხაზეთის ყველაზე უძველესი ქრისტიანული ძეგლი, ე. წ. სიმონ კანონიტას ტაძარი, ბიკვინთა, ლიხნი და მრავალი სხვა უცნობი მცირე ეკლესია მაჰარის წყლის ხეობაში.

ფ. ბაიერნის შრომა „О древних сооружениях на Кавказе“, რომელიც 1895—1896 წელს გამოქვეყნდა უკვე ბიბლიოგრაფიული იშვიათობაა, მაგრამ მას დღესაც არ დაუკარგავს მეცნიერული ღირებულება.

ფ. ბაიერნის მიერ აფხაზეთის ტერიტორიაზე ფიქსირებულია უძველეს ნაგებობათა ნაშთები: სათვალთვალ კოშკები, მაღალი მთის ზონის სხვადასხვა დანიშნულების უძველეს შენობათა კედლები, საკულტო ნაგებობები და სხვ.

აფხაზეთის ძველი მატერიალური კულტურის შესწავლის დარგში მნიშვნელოვანი და საყურადღებოა აგრეთვე ი. სტრაჟევის შრომა „Руинная Абхазия“<sup>1</sup>.

ი. სტრაჟევი ისტორიულ ფონზე განიხილავს ზოგად მოკლე ცნობებს უძველესი გაგრის, სახელდობრ მითრიდატე VI-ის დროინდელ (123—65 წ. წ. ჩვ. წ-დე) საფორტიფიკაციო დანიშნულების ნაგებობათა უძველესი კედლებისა და კოშკების, მიწისქვეშა საიდუმლო განასხვულ დერეფან-გვირაბებს, უძველესი სოხუმის სიძველეთა ნაშთების და სხვ. შესახებ. გარდა ამისა მოკლედ გვაცნობს მდ. მკიშისა და მდ. შპანდრის ხეობაში კლდეში გამოკვეთილ მიუვალ გამოქვაბულ-მონასტრებს და სხვ.

ყურადღებან იყრობს მ. ივაშჩენკოს 1935 წ. გამოქვეყნებული შრომა აფხაზეთის ტერიტორიაზე არსებული არქაული ძეგლების შესახებ — „Исследование арханческих памятников материальной культуры в Абхазии“.

ამ შრომაში ავტორს მოკლედ აქვს განხილული წინა-ისტორიული ხანის გამოქვაბული ბინა-სადგომები, დოლმენები, აცანგვარები, კრომლეხები და სხვ.

სისტემატურ კომპლექსურ გამოკვლევათა სერიას წარმოადგენს ა. ფადეევის შრომები, რომელთაც უაღრესად მნიშვნელოვანი ადგილი უჭირავს ისტორიული აფხაზეთის სიძველეთა შესწავლის დარგში.

ფადეევის ერთ-ერთი საგულისხმო შრომაა 1934 წელს გამოცემული „Краткий очерк истории Абхазии“, რომელ-

შიაც მიმოახილავს აფხაზეთის ისტორიული უძველესი ცნობების ძირითად წყაროებს.

მისი შრომა, 1939 წელს გამოცემული შრომა — „Хозяйство и двор Абхазского помещика накануне реформы 1870 г.“ ეძღვნება XIX ს. ფეოდალის დიპტირი შერვაშიძის მეურნეობის, კარ-მიდამოს, საცხოვრებელი სახლისა და სააჯარაკო ადგილების აღწერას.

საყურადღებოა მისი სხვა შრომებიც: „Меч и золото на берегах Абхазии“, „Что должен знать каждый из историков Абхазии“ და სხვა.

როდესაც საქვე ეზება ისტორიული ქართული წყაროების გამოყენების საკითხს, საქართველოს ისტორიულ-მატერიალური კულტურის კერც ერთი მკვლევარი გვირგვინს ეწოდის ისეთ საისტორიო თხზულებათა კრებულს, როგორცაა „ქართლის ცხოვრება“.

„ქართლის ცხოვრების“ ფურცლებზე ასახულია აფხაზეთის ისტორიის უმთავრესი მომენტები დასაბამიდან მეცხრამეტე საუკუნემდე.

„ქართლის ცხოვრებაში“ მოცემულია თხზულებათა ერთ-ერთი საყურადღებო ციკლი, ე. წ. „ცხოვრება ეგრისს-აფხაზეთისა“<sup>2</sup>. აქვე მნიშვნელოვანი ცნობებია ბიკვინთის ტაძრის აღშენებლისა და დათარილების შესახებ და სხვ.

უნდა აღინიშნოს აგრეთვე ის გარემოება, რომ XVIII ს-ნის მეორე ნახევრიდან XIX ს-ნის მთელ მანძილზე ქვეყნებოდა აგრეთვე სხვადასხვა ხასიათისა და დანიშნულების მცირე წერილები; როგორც ირკვევა იმდროინდელ პერიოდულ გამოცემებში სხვადასხვა დროს ქვეყნებოდა პოლიტიკური, ეკონომიური, გეოგრაფიული და სხვა დარგის ფაქტობრივი მასალები.

ყველა ეს გაფანტული მცირე წერილობითი ცნობა ძვირფასი განძია აფხაზეთის წარსულის სრულყოფილი სურათის დასადგენად და მხედველობაში უნდა მოვიღოთ აფხაზეთის ძველი მატერიალური კულტურის ყველა დარგის საქმიანური გამოკვლევისას.

აფხაზეთის ისტორიული წარსულის შესაწავლად განაკუთრებულ ინტერესს იწვევს აგრეთვე X საუკუნის დიდი ქართველი მწერლის გიორგი მერჩულეს თხზულება „ცხოვრება გრიგოლ ხანძთელისა“.

გიორგი მერჩულეს ეს ძეგლი და თვით ავტორის — გიორგი მერჩულეს ცხოვრება მეცნიერულად შეისწავლა და გამოიკვლია ქართველმა მეცნიერმა პ. ინგოროვამ.

პ. ინგოროვას ნაშრომის „გიორგი მერჩულეს“<sup>3</sup> ვრცელი ნაწილი (მთლიანად IV თავი) ეძღვნება დასაქვლეთ საქართველოს ფეოდალური ხანის „აფხაზეთის საქმეთს“ ისტორიული ცხოვრების მასალების განხილვას. გიორგი მერჩულეს ძეგლში მოხსენებული ცნობების მიხედვით ავტორს განხილული აქვს უძველესი აფხაზეთის ტერიტორიული მოცულობა, მის მკვიდრ მოსახლე ქართველურ ტომთა ვინაობა და სხვ.

საქართველოს სიძველეთა გამოკვლევას დარგში განუზომელია ს. ყაუხჩიშვილის შრომებან მნიშვნელობა.

მისი შრომა — „ბერძენებან დასახლების ისტორია საქართველოში“ გამოქვეყნდა 1942—1946 წლებში<sup>4</sup>. ს. ყაუხჩი-

<sup>1</sup> „ქართლის ცხოვრება“ დ. ჩუბინოვის გამოცემა, სანქტპეტერბურს, 1854 წ., გვ. 177—178.

<sup>2</sup> გიორგი მერჩულე, ცხოვრება გრიგოლ ხანძთელისა, პაქლე ინგოროვას მიერ აღდგენილი დედანი, I, თბილისი, 1949 წ.

<sup>3</sup> ს. ყაუხჩიშვილი, ბერძენებან დასახლების ისტორია საქართველოში, ქუთაისის პედინსტიტუტის შრომები, 1942 წ., ტ. IV და 1946 წ. ტ. VI.

<sup>1</sup> Известия абхазского научного общества, 1925 г., выпуск первый.

შვილმა გამოკვლია და დაადგინა, რომ აფხაზეთის ტერიტორიაზე მცხოვრებ თანამედროვე ბერძნულ მოსახლეობას არავითარი კავშირი არა აქვს იმ ძველ ბერძნულ მოსახლეობასთან, რომელთა გამოჩენა დასავლეთ საქართველოს მიწა-წყალზე უძველეს საისტორიო პირველ წყაროებში ცნობილია ჭირ კიდევ ძვ. წელთაღრიცხვის VI საუკუნიდან. აწინდელ ბერძენთა ჩამოსახლება, როგორც ირკვევა, 1868 წლიდან იწყება.

ყურადღების ღირსია აგრეთვე ისეთი შრომები, როგორიცაა: პროფ. ნ. მ. აბრამოვის «Некоторые естественные строительные камни Абхазии», 1926 г., вып. III. ს. 3. ბასარიას «Нарзан на лугах (Шапшлда) и путь к нему» 1925 წ.; ი. ნ. ვორონოვის «Итоги изучения флоры Абхазии за 100 лет», რომლებშიაც მოცემულია ზოგიერთი საყურადღებო ცნობა ადგილობრივი ქვიპა და ხის საშენი მასალის ბუნებრივი რესურსების შესახებ. ამ საკითხზე საგულისხმო ცნობებია აგრეთვე მოცემული გაზეთ „Трудовая Абхазия-ს“ 1924, 1925 წლების ფურცლებზე: «Еще об известовании богатств Абхазии в области строительных материалов» და სხვა.

ბ. რეხვიამვილის სპეციალური გამოკვლევა „რკინის სამეურნეო იარაღები აფხაზეთიდან“, გვაცნობს ხის დასამუშავებელი ხალხური უძველესი იარაღების — ცულების „აფსუ-აიხას“ და „აკვალან“ ფორმებს, დანიშნულებას, მათ ტიპობრივ ნათესაობას კოლხურ უძველეს ცულებთან და სხვ.

დღეს, როდესაც საქართველოს სიძველეთა ტრადიციული შესწავლის საქმე მყარ მეცნიერულ ნიადაგზეა დამყარებული, ფრიად მნიშვნელოვანი და საინტერესოა ყოველი ახალი შრომა, რომელიც ამ საკითხებს აშუქებს.

ამ მხრივ საყურადღებოა მ. გარაყანიძის „საქართველოს ხით ხეროთმოდერება“ და რ. მეფისამვილის — „საქართველოში კოლმეურნეთა საცხოვრებელი სახლების მშენებლობის ზოგიერთი საკითხი“.

მ. გარაყანიძის შრომა „საქართველოს ხით ხეროთმოდერება“, რომელიც გამოქვეყნდა 1959 წ. რუსულ ენაზე, უხვად ილუსტრირებული დიდტანიანი წიგნია.

წიგნში შეტანილია ხალხური ხეროთმოდერების თითქმის ყველა ის ძირითადი არსებული მასალა, რაც კი დაგროვილი იყო საერთოდ სხვადასხვა ავტორის მიერ ხალხური ხეროთმოდერების შესწავლის მთელი ისტორიის მანძილზე — 1925 წლიდან დღემდე; გარდა ამ მასალებისა, დანახომების, ჩანახატებისა და ფოტოილუსტრაციების სახით ერთი თვით ავტორის მიერ მოპოვებული მრავალი საინტერესო მასალა.

როგორც სამარშრეტო რუკებიდან ირკვევა, ავტორს ხალხური ხით ხეროთმოდერების მასალების აწილი გურიისა და იმერეთის ტერიტორიაზე შეუგროვებია 1954 წელს; ამავე წელსაა შეკრებილი აქარის, სამეგრელოს და აფხაზეთის მთელი საველე მასალა

ბუნებრივია, რომ ერთ ზაფხულში საქართველოს ზემო-ხსენებულ მხარეთა ანეთი სწრაფი ტემპით ჩამოვლა მეტად ართულებს ხალხური ხეროთმოდერების მასალების სათანადოდ შეგროვება-შესწავლას და არააწორი დასკვნების გამოტანის საფრთხეს ქმნის. ამიტომაცაა, რომ წიგნი არცაა დაზღვეული ამგვარი დასკვნებისაგან.

რ. მეფისამვილის ნაშრომიც „საქართველოში კოლმეურნეთა საცხოვრებელი სახლების მშენებლობის ზოგიერთი

საკითხი“ 1959 წელს გამოქვეყნდა ქართული ხელოვნების ისტორიის ინსტიტუტის შრომებში — „ქართული ხელოვნება“, № 5. ამ ნაშრომში განხილულია საქართველოს ხალხური საცხოვრებელი სახლების მხოლოდ უკანასკნელი წლების რამდენიმე ახალი მშენებლობა. აფხაზეთის ტერიტორიიდან ავტორს მოყვანილი აქვს 1955 წლებში აგებული ტიპური საცხოვრებელი ახალი „ოლა სახლების“ ორი სქემატიკური დანახომი.

აფხაზეთის შესახებ არსებული ლიტერატურა ამ მოკლე მიმოხილვით არ ამოიწურება, — მხედველობაში გვაქვს ისეთი გამოკვლევები, რომლებშიაც მოცემულია მრავალდარგობრივი ხასიათის საინტერესო მასალები; მათი განხილვა სიტყვას გაგვიგრძელებდა, მაგრამ ნაწილობრივ მაინც საჭიროა დავასახელოთ: С. Н. Замятини, Палеолит Абхазии, Сухуми, 1917 г. ამ შრომაში განხილულია აფხაზეთში 1934—1936 წწ. აღმოჩენილი ქვის ხანის იარაღები; А. Н. Соловьев, Эпиеолитическое селище у Очемчирского порта в Абхазии, 1939 г. გადმოცემულია საინტერესო ცნობები უძველესი ნაგებობების ნაშთთა შესახებ და სხვ., А. Н. Дьячков-Тарасов, Гагры и их окрестности, Тифлис, 1903 г., განხილულია უძველესი გაგარის სიძველეთა ნაშთები; Ф. Жордания, Хроника Абхазских царей, Тифлис, 1902 г., Л. М. Меликсет-Бекон, Древнейшая Пшунда Евксинского, Одесса, 1914 год — ეს შრომა ეძღვნება ბიჭვინთის ტაძრის ზოგიერთი საკითხის დაზუსტებას. საინტერესოა აგრეთვე თიათინელი ბერის, საქართველოში წარმოგზავნილი მისიონერის ქრისტეფორე კასტელის ნახატები (იხ. კასტელის აღბოძი) მიხეილ თამარაშვილის გამოცემა; А. Зотов, Легенда о дольменах в черноморской губернии, 1915 г. და სხვ.

ზემოჩამოთვლილი ლიტერატურის გარდა არსებობს აგრეთვე სოხუმის მხარეთმცოდნეობის მუზეუმის მასალები, რომლის ფონდებში დაცულია და კომპლექტური ექსპონატის დარბაზებში გამოფენილია აფხაზეთის ტერიტორიაზე სხვადასხვა დროს აღმოჩენილი და შეკრებილი მატერიალური კულტურის უმდიდრესი ძეგრფასი ექსპონატები. აქ თავმოყრილია არქეოლოგიური გათხრებით მუზეუმის მიერ ადგილობრივად ფასიანი შენაძენი ან სხვა შემთხვევით მოპოვებული საგნები.

გამოფენაზე წარმოდგენილია, როგორც ანტიკური, ისე ახალი ხანის ხისა და ქვის ხეროთმოდერების უნიკალური ნიმუშები, ხალხური დგამ-კურკლის, ძველ საცხოვრებელ და სამეურნეო ნაგებობათა ზოგიერთი საყურადღებო ტიპი და სხვ.

ხალხური ხეროთმოდერების შესწავლის მიზნით თავის დროზე დიდი მუშაობა აქვთ ჩატარებული: საქართველოს საბჭოთა არქიტექტორთა კავშირის სამეცნიერო-საკვლეო სექციას, ხელოვნების — ყოფილ „მეტეხის“ მუზეუმს, საქართველოს სსრ მეცნიერებათა აკადემიის ხელოვნების ისტორიის ინსტიტუტს, საქართველოს პოლიტექნიკური ინსტიტუტის არქიტექტურის კათედრას და სხვ<sup>1</sup>.

წინამდებარე მონოგრაფიაში ისტორიულ, ეთნოგრაფიულ

<sup>1</sup> ყველა ეს თამოყრილი მასალა გადაეცა საქართველოს ხელოვნების მუზეუმს და ამჟამად ინახება არქიტექტურის განყოფილების უფინანსო-ცავებში.




და არქეოლოგიურ მასალებთან ერთად გამოყენებული გვაქვს აგრეთვე უძველესი მშენებლობის ტრადიციებთან დაკავშირებული ფოლკლორული მასალა — ხალხური ზეპირსიტყვიერების საყურადღებო გადმოცემები.

ჩვენ მიერ ზემოთ განხილული ლიტერატურული პირველწყაროები არ არის აფხაზეთის ხალხური ხეროთმოდკების სისტემატური გამოკვლევისა და შესწავლის შედეგი — და არც შეიძლებადა ყოფილიყო, ვინაიდან ეს საკითხი აქ დაა-

ხელებული შრომების ავტორთა კვლევა-ძიების საგნად არ იყო მიჩნეული და არც საამისო პირობები იყო ქაშინი; ამიტომ აფხაზეთი ამ ასპექტით დღემდე შეუსწავლელია.

დასასრულს, საჭიროდ მიგვაჩნია ხაზი გაუსვით იმ ვარაუდობას, რომ აფხაზეთის ხალხური ხეროთმოდკების შესწავლისათვის უდიდესი მნიშვნელობა აქვს სათანადო კრიტიკის საფუძველზე ზემოთ მიმოხილული წყაროების დაძმბარე მასალად გამოყენების საკითხს.

### გეოგრაფიული გარემო და მოსახლეობა

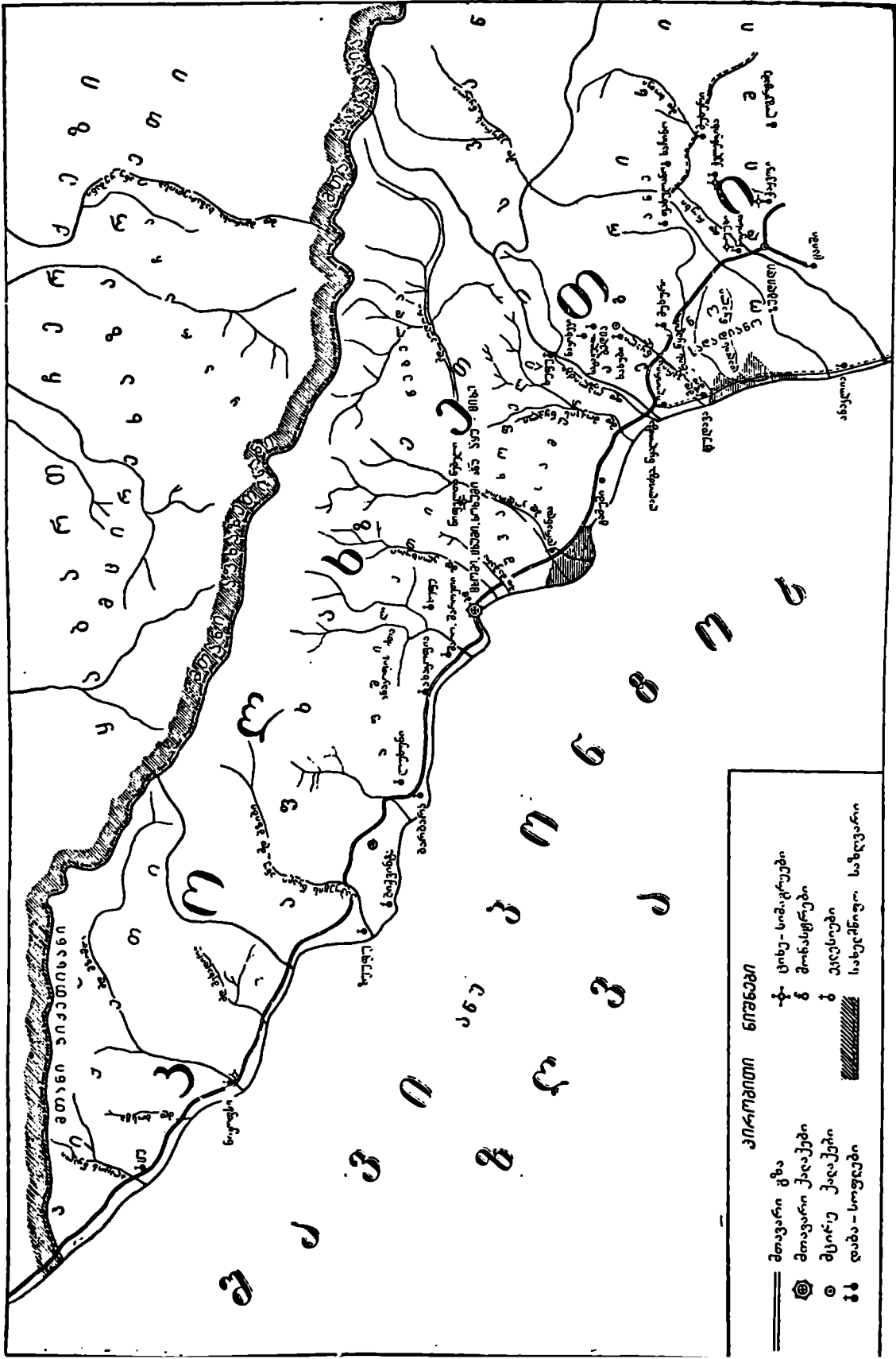


აფხაზეთის ლანდშაფტი კლასურის ხანაპიროსთან. ხაერთი ახახულობა ზღვიდან (დიუბუა ნი:ედვიი)

ტერიტორია, რომელიც უკავია აფხაზეთს თავისი შრავალფეროვანი ხატოვანი ბუნებითა და უძველესი მოსახლეობით, საქართველოს ერთ-ერთი მეტად საინტერესო კუთხეა. მისი ტერიტორიის საზღვრები ხანგრძლივი ისტორიის მანძილზე, საქართველოს მტერთა დაპანგრეველი შემოსევების გამო თუ პოლიტიკურ-საზოგადოებრივი მოვლენების შესაბამისად ხშირად გარკვეულ ცვლილებებს განიცდიდა. ამიტომ, ჩვენი აზრით, თავდაპირველად საჭიროა გავეცნოთ ისტორიული გეოგრაფიის ზოგიერთ წყაროს.

აფხაზეთის ისტორიული გეოგრაფიის შესახებ ქართულ და უცხოურ წერილობით წყაროებში დაცული ცნობების გასარკვევად საჭიროა განსაკუთრებული ყურადღება მივაქციოთ თვით აფხაზეთის სახელწოდებას გვეყვან საკითხს. რადგან ხშირად ხან იგი საკუთრივ აფხაზეთსა ნიშნავდა, ხან ფართო მნიშვნელობა ქონდა მინიჭებული<sup>1</sup>.

<sup>1</sup> ივ. ჯანაშიაძე, ქართული ერის ისტორია, წიგნი მეორე, თბილისი, 1948 წ., გვ. 46.



1. აღმავალი იბერიის რეგიონის რუკა (აბსტრაქტიანი რუკის მიხედვით)

აფხაზები თავიანთ საცხოვრებელ მხარეს უწოდებენ აფსნ, აფსუა — ეს იგივეა, რაც აფხაზი ან კიდევ: დედა სამშობლო აფხაზეთი<sup>1</sup>.

აფხაზეთის შავი ზღვის სანაპირო ზოლში მცხოვრებ ქართველურ ტომთა სახელები მოხსენებული აქვთ ბერძენ და რომაელ მწერლებს ჯერ კიდევ VI—V საუკუნეებში ჩუ. წელთაღრიცხვამდე; არიანე ლაზების მეზობლებად იხსენიებს აბსილებს, ხოლო აბსილების მეზობლებად — აბასებს (Αβασκί)<sup>2</sup>.

პროკოფი კესარიელის ცნობებითაც ირკვევა, რომ „ზღვისპირას აბაზგები მოსახლეობენ, რომელთა საზინადრო ადგილი კავკასიონის მთებამდე გრძელდება. აბაზგები ძველთაგანვე ლაზების ქვეშევრდომნი იყვნენ და მელამ ჰყავდათ თვისრომი მთავარი“<sup>3</sup>.

ამრიგად, სატომო სახელი აბასხი და აბაზგი თავდაპირველი სახეობის ყველაზე პირველი ასურული წყაროების მიხედვით „მუსკებიდან“<sup>4</sup> მომდინარეობენ, რაც იგივეა: მუსხები — მოსხები — მესხები.

პირველად ნ. მარმა გამოიკვლია აფხაზების ეს ძველი-ძველი სახელწოდება — „აბასხის“ და „მესხის“ კანონზომიერი განვითარების ფონეტიკური კავშირი, სადაც „ა“ არის აფხაზური დიალექტის თავსართი — „აბასხი“ — „აფხაზი“<sup>5</sup>. მარის ამ დასკვნას იზიარებდა აგრეთვე აკადემიკოსი ივ. ჯავახიშვილი.

თანამედროვე აფხაზეთი მდებარეობს საქართველოს შავი ზღვისპირის ჩრდილო-დასავლეთ ნაწილში. ჩრდილოეთით ესაზღვრება კავკასიონის ქედი, რომლითაც ემიჯნება რუსეთის სფსრ-ს; დასავლეთით საზღვრავს მდინარე ფსოუს გააწვირე რუსეთის სფსრ; სამხრეთით — შავი ზღვა. ხოლო აღმოსავლეთით — მდინარე ენგურის და მის გაგრძელებაზე სვანეთ-აფხაზეთის მთები, ვიდრე კავკასიონამდე; შავი ზღვის ეს სანაპირო ვიწრო ზოლი, რომელიც აფხაზეთს უკავია — დაწყებული აღმოსავლეთით მდინარე ენგურიდან, ვიდრე დასავლეთით მდინარე ფსოუმდე, გადაჭიმულია დაახლოებით 250 კილომეტრის სიგრძეზე და საშუალოდ 35—40 კილომეტრის სიგანით ზღვიდან კავკასიონამდე (სურ. 2).

დღევანდელ აფხაზეთს 8,7 ათასი კვადრატული კილომეტრი ფართობი უკავია, რაც „საქართველოს ტერიტორიის 12 პროცენტს შეადგენს“<sup>6</sup>.

აფხაზეთის მცხოვრებთა უმეტეს ნაწილს ქართველები შეადგენენ; აქ ცხოვრობენ: აფხაზები, მეგრელები, სვანები, რაჭველები, იმერლები, რუსები, უკრაინელები. სომხები, ზერძები და სხვ. აფხაზეთი ხასიათდება მოსახლეობის სიმჭიდროვის უფრო ნაკლები კოეფიციენტით, ვიდრე მთელი საქართველო<sup>7</sup>. მჭიდროდაა დასახლებული ზღვის სანაპირო

დაბლობი და ბორცვიანი ადგილები, ხოლო უფრო ნაკლებად და მეჩხერად — მაღალმთიანი ნაწილი.

როგორც ირკვევა, აფხაზეთის ხალხურ საცხოვრებელ და სამეურნეო ნაგებობებს საუკუნეების მანძილზე კანონზომიერი განვითარების მეტად რთული გზა გაუვლიათ.

აფხაზეთის ხალხური ნაგებობების ტიპობრივი ჩამოყალიბებას საფუძველს შეადგენს შექვედგი ძირითადი ფაქტორები: უპირველეს ყოვლისა, კლიმატური პირობები — ჰავა, ფიზიკურ-გეოგრაფიული პირობები — რელიეფი, ანოზოლოგოგრაფიული პირობები — მოსახლეობის კავრეულების, ყოფა-ცხოვრებისა და ძირითადი საშუალებით საქონლის ხასიათი, ფლორისა და ფაუნის ურთიერთ მიხედობრივი კავშირის ძირითადი პირობები და სხვ.

აფხაზეთის ზღვისპირა დაბლობი სუბტროპიკული ზონა. ზამთარი აქ ძალზე მოკლე და რბილია.

სხვა ფაქტორებთან ერთად სუბტროპიკულმა კლიმატურმა მონაცემებმა განაპირობა ხალხურ ნაგებობებში იათი-სიანი ადგილობრივი საშენი მასალის, წნული და თხელკედლიანი, ფართოდ ვაქრელებული მსუბუქი კონსტრუქციების გამოყენება.

აფხაზეთი ძირითადად მთავრობინაა. უმეტესი ნაწილი აფხაზეთის ტერიტორიისა მდებარეობს ზღვის დონიდან 200 მეტრზე უფრო მაღლა; ცალკეული ადგილები აფხაზეთის ალპებისა, 4.000 მეტრზე მაღლა მდებარეობენ და დაფარულია მუდმივი თოვლითა და მყინვარებით<sup>8</sup>.

მაღალი მთის ზონის უმეტესი ნაწილი მჭიდროდაა დაფარული სამრეწველო მნიშვნელობის ტყეებით. სადაც ბლოკად მოპოვება საშენი ხე-ტყის ისეთი ჯიშები, როგორცაა: ჰუხა, წაბლი, ურთხელი, ბზა, ძელქვა, ფიჭვი, ნაძვი, სოჭი, წიფელი. თხილი და მრავალი სხვა დენდროლოგიურად საინტერესო ჯიშები: სოჭი, ჰადარი, წაბლი, წიფელი და ურთხელი აზიდულია თვალწევდენელ სიმაღლეზე და არახელი სიდიდისა გვხვდება; ესაა აქაური ტყის რაღაც საოცარი გიგანტები<sup>9</sup>.

ხალხური გადმოცემით თითოეული ამ გოლიათი ხისაგან ოთხ-ხუთ ოთახიანი ოდა-სახლის საშენი ხე-ტყის მასალა „გამოიჭრებოდა“.

აფხაზეთის დაბლობი, ალაგ-ალაგ ქაობიანი ადგილები, ისტორიულად ცნობილი, ლეგენდარული კოლხეთის დაბლობის გაგრძელებაა. კოლხეთის მთისა და ბუნების შესახებ განსაკუთრებით საინტერესო უძველესი ცნობები დაგვიტოვეს პიპოკრატემ და არქანჯელო დამპერტემ.

ძველი საბერძნეთის გამოჩენილმა მწერელმა — ქელიციონის მამამთავარმა პიპოკრატემ, რომელსაც 2400 წლის წინათ უმოგზაურია კოლხეთის მიწა-წყალზე, უნიკალური ცნობები დაგვიტოვა. აირას გადმოგვცემს იგი: „ამ ქვეყანაში ზამთარ-

<sup>1</sup> პ. გიორგაძე, აფხაზეთი და აფხაზნი, იერია, 1888 წ. № 167.

<sup>2</sup> К. Ган, Известия древних греческих и римских писателей о Кавказе, часть I. Тифлис, 1884 г., стр. 150.

<sup>3</sup> გეორგია, გვ. 103.

<sup>4</sup> ივ. ჯავახიშვილი, ქართველი ერის ისტორია, წიგნი პირველი, თბილისი, 1960 წ. გვ. 401.

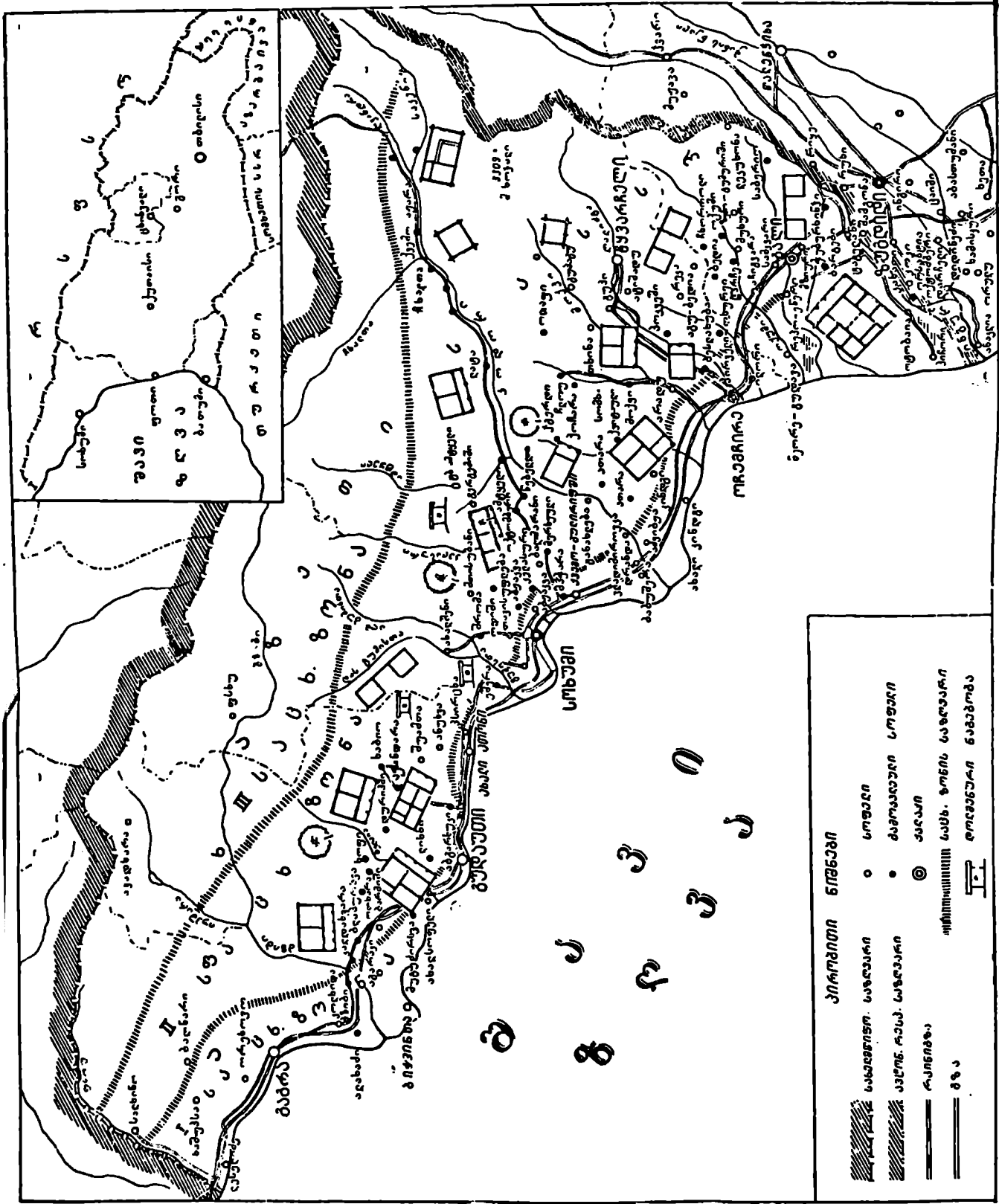
<sup>5</sup> Н. Марр, История термина «Абхаз», ИАН, 1912 წ., გვ. 703—704.

<sup>6</sup> ლ. კარბლაშვილი, გ. გეტმანი, საქართველოს ეკონომიური გეოგრაფია, თბილისი, 1958 წ. გვ. 149.

<sup>7</sup> იქვე.

<sup>8</sup> И. Шафиро, Я. Дарсиния и др., Долголетние люди Абхазии, Сухуми, 1956г., стр. 20.

<sup>9</sup> ერთ-ერთი ასეთი გიგანტური სოჭის (Амза) შორი ექსპონირებული სოხუმის მხარცემკოდნობის მუზეუმის ეზოში; მისი ფუძის დიამეტრი ორ მეტრამდე აღწევს, ხოლო სიმაღლე 70 მეტრი ყოვლია; ამ სოჭის ხნობიანობა დადგენილია—700 წ. მსუბუქი და ვამძლე სოჭი საუკეთესო საშენ მასალად ითვლებოდა აფხაზეთში.



**სამარტვილი**

სამარტვილი	
	სამარტვილი
	სამარტვილი
	სამარტვილი
	სამარტვილი
	სამარტვილი

მ. აქტივობის დასაზღვრებელი რუკა (საქ. ზონების დასაზღვრებელი რუკის სახელით) საქართველოს რევოლუციური კომიტეტი

სა და ზაფხულს შორის დიდი გარჩევა არ არის სითბო-სიცი-  
ვის მხრივ. აქ უფრო ხშირია სანახურეთის ქარი. ამას გარდა,  
ცივის კიდეც ადგილობრივი ქარი, რომელიც არის ფრიად  
ძლიერი, ცხელი და უსიამოვნო. ამ ქარს ეძახიან „კენხრონს“,  
ჩრდილოეთის ქარი აქ იშვიათია, და არა აქვს არც ძალა და  
არც მნიშვნელობა“<sup>1</sup>.

იტალიელმა მისიონერმა არქანჯელო ლამბერტიმ დაგვი-  
ტოვა აგრეთვე ფრიად მნიშვნელოვანი ცნობები იმდროინდელ-  
ლი კოლხეთის ჰავისა და ბუნების შესახებ. „კოლხიდას თავი-  
სი მდებარეობის გამო ისეთი ნოტიო ჰავა აქვს, რომლის  
მსგავსი არსად არ მოიპოვება. ამის მიზეზია ის, რომ დამკ-  
ვლეთით, შავი ზღვით, მოღის ნაპირი ჰაერი და აღმოსავლეთ-  
ით აგრეთვე კავკასიის მთები, საიდანაც მრავალი მდინარე  
ჩამოდის, ამას დაუმატებ ხშირი ტყეები, რომლის გამო ჰაერი  
ვერ მოძრაობს. ზღვის ქარი ძალიან ხშირია და მას მუდამ  
მოსდევს წვიმა და ნისლი“<sup>2</sup>.

კლიმატურ-ბუნებრივი პირობების გარდა აფხაზეთის ხალ-  
ხურ საცხოვრებელ და სამეურნეო ნაგებობათა ტიპების

### მოგზაურობის მარშრუტები და შესწავლილი ძეგლების ძირითადი სახეები

აფხაზეთის ტერიტორიაზე ხალხური ხუროთმოძღვრების  
შესწავლის მიზნით ჩვენ მიერ შედგენილი პროგრამის შესა-  
ბამისად ჩატარებულ იქნა რამდენიმე მოგზაურობა (სურ. 2).

პირველი მოგზაურობა ხალხური ხუროთმოძღვრების მა-  
სალების შესაგროვებლად მოეწყო 1950 წელს საქართველოს  
არქიტექტურათა კავშირისა და ს. მ. კიროვის სახელობის  
საქართველოს პოლიტექნიკური ინსტიტუტის დახმარებით.

1950 წლის ზაფხულში გამოვიკვლიეთ და შევისწავლეთ  
მთლიანად გუდაუთისა და ნაწილობრივ გაგრის რაიონის ტი-  
პიური აფხაზური სოფლები — როგორც ზღვის სანაპირო  
ზოლის, ისე მთის სოფლებიც.

მეორე მოგზაურობის ჩატარება მხოლოდ ორი წლის შეკ-  
დევ — 1952 წელს შეეძლო; ამ მოგზაურობის დროს გამო-  
ვიკვლიეთ და შევისწავლეთ მთლიანად სოხუმის რაიონის  
ტიპიური სოფლები — ახლომდებარე სოფლებიდან: ბესლეთი,  
კელასური, ბირცხი, ყუმა-აჩაღარა, გუმისთა და სხვ.; მაქარ-  
წყალისა და კოდორის ხეობის მაღალი მთის ზონის სოფლე-  
ბიდან: წებელდა, ჩხალთა, აჯარა, ბრამა, დვანდრა, ტვიბრა-  
შელი და სხვ.

მესამე მოგზაურობა მოეწყო 1954 წელს გალისა და  
ოჩამჩირის რაიონებში. ამ მოგზაურობის დროს გალის რაიონ-  
იდან შემოვიარეთ და გამოვიკვლიეთ შემდეგი სოფლები:  
ოტობია, ოკინორე, წარჩე, აჩიგვარა, ილორი, ოქუმი, კუ-  
ზულხინჯი, პირველი ვალი და სხვ. ხოლო ოჩამჩირის რაიონი-  
დან: მოქვი, ბესლახუბა, არასაძიხი<sup>3</sup>, აკუასკა, თამში და სხვ.

<sup>1</sup> ალ. კუონია, ჰიპოკრატეს ცნობანი კოლხიდელების შესახებ (470—  
376 წ.წ. ძვ. წ.), ისტორიული ნარკვევი ანუ ქრესტომათია. 1890 წ., გვ. 110.

<sup>2</sup> არქანჯელო ლამბერტი, სამეგრელოს აღწერა, თარგმანი იტალი-  
რიდან ალ. კუონიასი, თბილისი, 1938 წ., გვ. 164—165.

<sup>3</sup> ასეთივე სახელწოდების ადგილი გვხვდება გაგრის რაიონშიც.

ჩამოყალიბებას საფუძვლად დაედო აგრეთვე მოსახლეობის  
შრომა-საქმიანობის ძირითადი ფაქტორები.

ზღვისპირა დაბლობებში და მის ახლო გორაკ-ბორცვიან  
აღვილებში ზომიერი და ტენიანი ჰავისა და ზანმოკლე, თბი-  
ლი ზამთრის გამო, მოსახლეობა უძველესი დროიდან მემინ-  
დერობასთან ერთად მისდევდა მევენახეობას, მებაღეობას,  
მეფუტკრეობას და ნაწილობრივ სუბტროპიკული ხასიათის  
მეურნეობასაც კი, რომელსაც დღეს წაყვანი და მძლავრი  
ბაზა აქვს შექმნილი.

რაც შეეხება აფხაზეთის მაღალი მთის ზონას, მოსახლეობა  
უძველესი დროიდან მისდევდა მსხვილფეხა (განსაკუთრებით  
ცხენის) და წვრილფეხა საქონლის მოშენებას.

გეოგრაფიულ გარემოსა და შრომა-საქმიანობის კონკრე-  
ტულ პირობებს, რომლებიც უშუალოდ ზეგავლენას ახდენენ  
ხალხურ ხუროთმოძღვრებაზე, დაწვრილებით განვიხილავთ  
ქვემოთ, აფხაზეთის ტერიტორიაზე შეკრებულ მასალების  
განხილვის დროს.

ჩვენ მიერ აფხაზეთის ტერიტორიაზე თავმოყრილი მასა-  
ლები ხალხური ხუროთმოძღვრების შესახებ შეკავსებ დანა-  
ზომებს, ჩანახატებს, შესწავლილი ობიექტების აღწერებს,  
ფოტოურათებს და ფოლკლორული სახის მასალას.

ზოგიერთი საკითხის დაზუსტების მიზნით 1959 წლის იე-  
ლისში მოეწყო ბოლო — მეოთხე მოგზაურობა.

ამ მოგზაურობის დროს პირველად აღიბეჭდა ფოტოფირ-  
ზე სოფ. საკენის მახლობლად, მდ. კოდორისა და ნაჩვალის  
ხევის შესაყართან, მიკვლეული ხის ნაგებობათა უძველესი  
ნაშთების საინტერესო კონსტრუქციების ფრაგმენტები.

ასევე პირველად იქნა გამოკვლეული ამ მოგზაურობის  
დროს სოფ. საკენისა და გენწვიშის ძველი ხალხური საცხოვ-  
რებელი სახლების დღემდე უცნობ ტიპთა საყურადღებო  
ნიმუშები და სხვ. გარდა ამისა ექსპედიციის დროს შეეკრი-  
ბეთ ზოგიერთი საინტერესო მასალა მდინარე უკიშის სათა-  
ვესთან კლდეში გამოკვეთილი უძველესი მონასტრის, აგრეთ-  
ვე მაღალი მთის ზონაში ალპურ სამოყვრებზე ქვის უძველეს  
ნაგებობათა კედლების უხსნარო წყობის (მშრალი წყობის)  
ნაშთების შესახებ. და სხვა.

მოგზაურობის დროს მიძევ და რთული სამუშაოს შესრუ-  
ლება ძალზე შეგვიშლბებდა ადგილობრივ მცხოვრებთა გულ-  
წრფელმა მხარდაჭერამ და ჩვენი საქმის სოციალურმა. ისინი  
ნამდვილად არიან ჩვენი მრავალწლიანი მოგზაურობის უზა-  
მკვლევარები, მათი უნაგარო დახმარებით შეკვლით აფხა-  
ზეთის ტერიტორიაზე შეგვეგროვებანა ხალხური ხუროთმო-  
ძღვრების ამახუბელი მდიდარი და მრავალფეროვანი მასალა,  
რომლის საფუძველზედაც დაწერა წინამდებარე მონო-  
გრაფია.

ამ წიგნში თავმოყრილია აფხაზეთის ძველი ხალხური ხელოვნების საყურადღებო ძეგლები; აგრეთვე პირველყოფილი ხელოვნების ძეგლები კატეგორიის უნიკალური ნიმუშები — მატერიალური კულტურის ისეთი ძეგლები, რომლებიც უშუალოდ გენეტიკურად დაკავშირებული სხვადასხვა სახის ხალხურ ძეგლებთან.

ამ ძეგლების ერთობლივი განხილვა საინტერესოა სამშენებლო ტექნიკის ისტორიის თვალსაზრისითაც, რადგან საშუალება გვძლევს დავადგინოთ განმტკიცებული სამშენებლო ტრადიციების ძველსძველი ფესვები, რომლებიც ავსებენ ძველი ხალხური სამშენებლო ტექნიკის ისტორიული განვითარების საერთო სურათს.

ძველ ნაგებობათა ძეგლების შესწავლისათვის, ცხადია, უდიდესი მნიშვნელობა აქვს ცალკეული ძეგლების დათარიღებას.

ქვემოთ განხილული ხალხური ძეგლების დათარიღების შესახებ არ მოგვეპოვება არც ეპიგრაფიკული ხასიათის მასალა და არც რაიმე ცნობა ლიტერატურულ წყაროებში. ამრიგად, ჩვენ მიერ ფიქსირებული ხალხური ძეგლები ან კიდევ სხვა სახის მონუმენტური ნაგებობანი საუკუნეების ამძილზე მრავალგზის აღდგენილ-სახეშეცვლილი და დაუთარიღებელი სახითაა მოღწეული დღემდე. ცხადია, ასეთი ძეგლების შესწავლა მრავალნაირი სიძნელესთან არის დაკავშირებული; ამის გამო საჭიროა ძეგლებთან ერთგვარი დაჯგუფება წარმოშობისა და დანიშნულების მიხედვით.

ჩვენ შევეცდებით, თითოეული ჯგუფი ძეგლებისა განვიხილოთ იმ საზოგადოებრივი ფორმაციის კანონზომიერ განვითარებასთან მჭიდრო კავშირში, რომლის წიაღშიაც აღმოცენდა და წარმოიშვა ძეგლის ესა თუ ის ტიპური სახე.

უკანასკნელი პერიოდის მეცნიერულმა გამოკვლევებმა დაადასტურა, რომ აფხაზეთის ტერიტორიაზე ადამიანი ცხოვრობდა ჯერ კიდევ შორეულ წარსულში, ე. წ. პალეოლითის ხანაში. სიბუნების მახლობლად მდებარე გამოქვაბულ-სადგომებში აღმოჩენილია პირველყოფილ ადამიანთა კულტურის არსებობის საყურადღებო ნიშნები<sup>1</sup>.

აფხაზეთის ტერიტორიაზე არსებული ბუნებრივი გამოქვაბულები: ქვა-ქარა, ამტყელი, ათაფი, მაგარა და სხვ. წარმოადგენენ პალეოლითის ხანის გამოქვაბულ-სადგომებს.

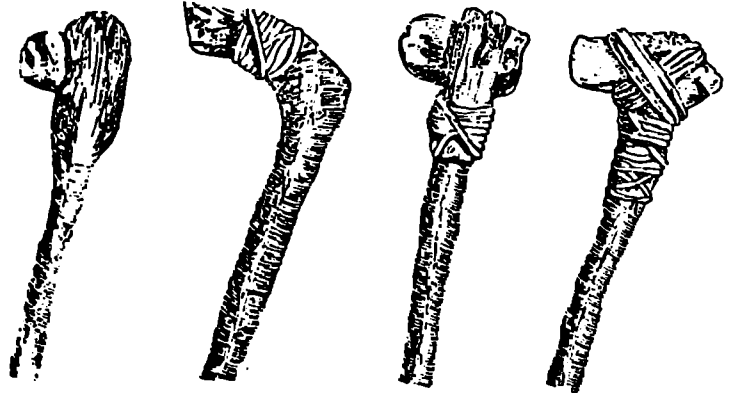
პირველყოფილი მოხეტიალე ადამიანისათვის ცხოვრების ხელსაყრელ პირობებს აფხაზეთის ზღვის სანაპირო ზოლში, უპირველეს ყოვლისა, ქმნიდა სუბტროპიკული კლიმატური პირობები და ადვილად მოსაპოვებელი საკვების სიუხვე<sup>2</sup>.

პირველყოფილ ადამიანთა საზოგადოების თანდათანობით

თი კანონზომიერი განვითარების პროცესში თავი იჩინა საწარმოო ძალთა ზრდის აუცილებლობამ. ამ აუცილებლობიდან გამომდინარეობს პალეოლითიდან ნეოლითზე გადასვლა; დიდძალი მშენებლობის ძეგლები ნეოლითის ადამიანის ტექნიკაში იწყება მაღლის გამოვლიანობის აღმოჩენით, ხოლო ამ ახალ ტექნიკას ადამიანი თანდათანობით მთლიანად გადაჰყავს ლითონის (სპილენძის) ფართოდ გამოყენების სტადიაში, ე. წ. ბრინჯაოს ხანაში.

ცნობილია, რომ ნეოლითური ხანის ადამიანის სამშენებლო ტექნიკისათვის საჭირო იარაღს ძირითადად წარმოადგენდა ხისტარიანი ქვის ჩაქურჩისა და კულის რაღაც საშუალო სახეობა, რომლის საინტერესო ნიმუშები აღმოჩენილი იქნა სიბუნების მახლობლად (სურ. 3). ცხადია, ასეთი საწარმოო იარაღით მხოლოდ და მხოლოდ პრიმიტიული, დროებითი ქობები (წნული კარვები) თუ აიგებოდა.

ჩვენი აზრით, წრიული მოხაზულობის წნული სცხოვრებ-



3. ქვის ჩაქურჩისა და კულის ხის ტარზე დამაგრების პირველყოფილი სახეები (სიბუნების მხარეთმცოდნეობის მუზეუმის მასალებიდან)

ლები ნეოლითური ხანისა და ბრინჯაოს ხანის მიჯნაზე უნდა იყოს წარმოშობილი, მათი მეშვეობით გადმონაშთებს წარმოადგენენ ქვემოთ განხილული კოლხური ფაცხების განვითარებული ტიპური სახეები.

ბრინჯაოს ტექნიკის ხანაში აფხაზეთის ბინადარი, რომელიც მაღლობებზე (გორებზე) ახერხებდა დასახლებას, ძირითადად მესაქონლეობას მისდევდა. ისინი ცხოვრობდნენ ცალკე საგვარეულო ჯგუფებად, ეს იყო ე. წ. აფხაზური „აქლა“, რომელიც აერთიანებდა რამდენიმე ოჯახს, და წარმოადგენდა აფხაზურ „ატააჩქას“. ამ ხანის უძველესი ტრადიციების გადმონაშთები უნდა იყოს ერთი გვარის რამდენიმე ოჯახის ერთი კარ-მიღამოს გარშემო დასახლების წესი.

აფხაზეთის ტერიტორიაზე მატერიალური კულტურის წინასტორიული საფეხურების საინტერესო დამახასიათებელ საკულტო ნაგებობებს წარმოადგენენ ქვით დიდი ლოდებისაგან მშრალი წყობით აგებული ისეთი ძეგლები, როგორიცაა დოლმენები და სამეურნეო დანიშნულების ნაგებობები, ე. წ. „აცანგვარები“; მრავალრიცხოვანი ასეთი ძეგლების წარმოშობა და მათი მშენებლობის პრაქტიკა აფხაზეთში იწყება

<sup>1</sup> С. Н. Замятин. Палеслит Абхазии. Труды института Абхазской культуры. С. Х. Сухуми. 1937г.

<sup>2</sup> «В те далекие от нас времена, склоны ближайших к морю хребтов и предгорий, покрытых могучей растительностью, обладающих ровным и мягким субтропическим климатом, изобилующих животными и дичью, представляли собой местопребывание бродячих человеческих орд, передвигавшихся с места на место в поисках средств к существованию. Эти люди стояли на низкой ступени развития техники и культуры» (А. В. Фадеев, Что должен знать каждый об истории Абхазии, стр. 6).

ჯერ კიდევ ნეოლითის ხანაში და გრძელდება ბრინჯაოს ტექნიკის პერიოდის მთელ მანძილზე.

ამრიგად, აფხაზეთის ტერიტორიაზე დღემდე კარგად არის მოღწეული პირველყოფილი გამოქვაბულ-ბინა-სადგომების, აცანგვარებისა და დოლმენების მრავალრიცხოვანი ნიმუშები. არქაული ძეგლების ეს ჯგუფი ქრონოლოგიურად აშკარად განეკუთვნება წინაისტორიული ხანის ე. წ. პირველყოფილ-თემური საზოგადოების პერიოდს.

გვაროვნული წყობილების დაშლის დღიდან ვიდრე მონათმფლობელურ წყობაზემდე აფხაზეთის მეზობელ ტომებს შორის, განსაკუთრებით ჩრდილოეთიდან (კოპთაბაჩე ტომებთან), იწყება განუწყვეტელი თავდასხმები და ბრძოლები საძოვრებისა და საქონლის მითვისებისათვის; ამ დროიდან მოყოლებული გამქედებული შეიარაღებული შეტევები გრძელდება ფეოდალური წყობილების დასაბრუნებლად და, როგორც ვაძიანაშოს, შექმნილი პერიოდშიც ეხვედბოთ.

მეზობელ ტომებს შორის ასეთმა დამოკიდებულებამ აუცილებელი გახადა აფხაზეთის მალაშმითან ადგილებში, ჩრდილოეთის მხრიდან შემოსული მტრებისაგან დასაცავად, ხისა და ქვითვისის პირველი თავდაცვითი ხასიათის გალავნებისა და საბრძოლო კოშკების აგება. ჯიხა-ოხორის, ანუ „აბაას“ სახელწოდებითა ცნობილი ადგილობრივ მოსახლეობაში მდ. მოქვის ხეობაში — სოფ. არასამიხთან ჩვენამდე მცირედ შემორჩენილი ქვითვისის ნაგებობები.

ხის უძველეს ნაგებობათა ნაშთები, რომლებიც შემთხვევით იქნა აღმოჩენილი სოფ. საკენის მახლობლად, ღრმადამიწის ქვეშ მოქცეული. მისი დანიშნულებისა და კონსტრუქციული წყობის მიხედვით შეიძლება გამოითქვას აზრი, რომ ქრონოლოგიურად იგი „აბაას“ დროინდელ თავდაცვით ნაგებობათა ჯგუფის ძეგლებს მიეკუთვნება.

„აფხაზეთის დიდი გალავანი“ ქვითვისის უძველეს ნაგებობათა შორის აფხაზეთში ერთ-ერთ საყურადღებო ძეგლად ითვლება.

სპეციალური გამოკვლევებით მოპოვებული მასალების უკმარისობის გამო მისი აშენების პერიოდი არ არის დაზუსტებული.

პირველ ცნობებს ამ ვეებერთელა გალავნის შესახებ გვაწვდის პტოლემე, რომელიც მოღვაწეობდა ახალი წელთაღრიცხვის II საუკუნის მეორე ნახევრიდან III საუკუნის დასაწყისამდე. იგი იხსენიებს მას „ძლიერი კედლის“ სახელწოდებით მდ. კორაქსის<sup>1</sup> მახლობლად, მაგრამ არაფერი აქვს ნათქვამი მისი აშენების თარიღის შესახებ.

ეს გალავანი მოხსენებული აქვს აგრეთვე VI საუკუნეში (ახ. წელთაღრიცხვით) სტეფანე ბიზანტიელს „კორაქსის კედლის“ სახელწოდებით. საინტერესოა ბიზანტიელი ისტორიკოსის პროკოფი კესარიელის (VI საუკუნე) ცნობა: იგი მოგვითხრობს, რომ ბიზანტიის იმპერიის დროს „კეისარმა იუსტინიანემ (527—565) ლაზიკაში სიმაგრე აღაშენა, რომელსაც დაერქვა ლოსორიუმ და აგრეთვე ამავე მხარეს კლისურები შემოავლო კედლებით, რათა აქედან მტრები ლაზიკას არ „შესეოდნენ“<sup>2</sup>; პროკოფი კესარიელის მიერ მოხსენიებული „ლოსორიუმი“ და „კლისურები“ ექვი არ არის „კელასურის დიდი გალავნის“ კომპლექსში შემავალი ნაგებობები უნდა იყოს.

<sup>1</sup> ძველი ბერძნები მდინარე კოდორს კორაქს უწოდებენ.  
<sup>2</sup> კ. ბერულავა, აფხაზეთის ისტორიული ადგილები, თბილისი, 1951 წ., გვ. 28.

საინტერესოა აგრეთვე ფრ. დიუბუა<sup>3</sup> შეხედულება ამ ძეგლის დათარიღების შესახებ; მისი აზრით, ეს უზარმაზარი გალავანი აშენებული უნდა იყოს ჩვენს წელთაღრიცხვამდე რამდენიმე საუკუნით ადრე. დიოსკორის რესპუბლიკის ჩრდილოეთიდან შემოსული მტრებისაგან დასაცავად<sup>4</sup>.

ძვ. წ-ის VI საუკუნეში აფხაზეთის შავი ზღვის სანაპირო წარმოადგენდა ელადისა და შვედვე რომის იმპერიის უძველეს კოლონიებს.

ელანელები თავიანთი ამ კოლონიების საამებლოებს, განსაკუთრებით შავი ზღვის აღმოსავლეთ ნაწილს. უწოდებდნენ „კოლხიდას“, რომელშიაც გარდა აფხაზეთისა, შედიოდა აგრეთვე მთლიანად საქვერლო.

წინამდებარე ნაშრომში მოტანილი გეაქვს ამ პერიოდის ე. წ. ანტიკური ხანის მონეტური ნაგებობებისა და სხვა ნაგებობათა ზოგიერთი საინტერესო ფრაგმენტი.

მკიშის ქრათიან-ფრიალო კლდეში გამოკვეთილი მონასტრის სენაფა კომპლექსი ეკუთვნის აგრეთვე ძეგლთა იმ ჯგუფს, რომელსაც არაერთხელ ეპიგრაფიკული ხასიათის — უშუალოდ დამთარიღებელი ნიშნები არ გააჩნია; ამ კლდის დათარიღების შესახებ არც საეკონომიკო ლიტერატურულ წყაროებში არის ცნობილი რაიმე საჩუქნო მასალა; ასეთი მდგომარეობა, ცხადია, ართულებს ძეგლის შესწავლის საკითხს.

მკიშის მონასტრის კლდეში ნაკვეთი კომპლექსი უნდა მივაკუთვნოთ გაერთიანებულ ფეოდალურ საქართველოს, კერძოდ — განვითარებული ფეოდალიზმის პირველ პერიოდს (X—XII ს. ს.); ამ პერიოდს ეკუთვნის საერთოდ საქართველოში გამოქვაბულ ნაგებობათა სამშენებლო ხელოვნების წარმოშობისა და განვითარების ეტაპები.

გაერთიანებული საქართველოს სავაჭრო და ცემის დღიდან, გვიანფეოდალიზმის პერიოდში. უკვე არავითარი პირობები არ არსებობდა კლდეში გამოქვაბულ საცხოვრებელთა დიდი მასშტაბის მშენებლობისათვის, ამიტომ ამ პერიოდშივე წყდება გამოქვაბულ ნაგებობათა მშენებლობის პრაქტიკა<sup>5</sup>.

ამრიგად, შეცდომა არ იქნება, თუ ამ პატარა მოცულობის ძეგლის აშენების პერიოდად მივიღებთ IX—X საუკუნეების ფარგლებს.

აფხაზეთის ხალხურ ხელოვნობებზე, როგორც ქართული ხალხური ხელოვნობების ერთ-ერთ განუყოფელ ნაწილს, გავლილი აქვს კანონზომიერი განვითარების ყველა ეტაპი. იგი საქართველოს ძველი სამშენებლო ხელოვნების მტკიცე ტექნიკურ ტრადიციებს ეყარება.

აფხაზეთის ხალხური ხელოვნობები ქვისა და ხის მასალების დამუშავების ნიჭისაგანაა ასახული. ძველი ხალხური ნაგებობები ძირითადად აქ ხის მასალით არის აგებული.

ქვის შენობებთან შედარებით ხის შენობების ნაკლებ გამოქვაბობისა გამო იშვიათად შეხვდებით ხის უძველეს ნაგებობებს, მაგრამ მიუხედავად ამისა აფხაზეთში დღემდე კიდევ საყურადღებო მონაგებია ხალხური საცხოვრებელი, საშენი და საკულტო დანიშნულების ძველი შენობების საყურადღებო ნიმუშები.

<sup>3</sup> Фр. Дюбуа. Путешествие вокруг Кавказа, том I, Сухуми, 1937 г., стр. 147.  
<sup>4</sup> Г. Гаприндашвили. Пещерный ансамбль Вардзия, Тб., 1960 г., стр. 8.

აფხაზეთის ტერიტორიაზე მეტნაკლებად კარგად არის მოღწეული ჩვენ დროში XVIII საუკუნის მეორე ნახევრისა და XIX საუკუნის ხის ნაგებობები, რომლებიც კანონიერად ითვლებიან ქართული ხალხური ხუროთმოძღვრებისა და უძველესი სამშენებლო ტრადიციების მემკვიდრეობის ძეგლებად.

აფხაზეთის მკვიდრი მოსახლეობა თავისი მიწა-წყლის დასაცავად ერთი სულისკვეთებით იბრძოდა უცხოელ დამპყრობთა წინააღმდეგ; ისინი ვერ ურიგდებოდნენ თურქთა ბატონობას და განუწყვეტელ სისხლისმღვრელ ბრძოლებს ეწეოდნენ; „აფხაზეთის მოსახლეობის ბრძოლა თურქი დამპყრობლების წინააღმდეგ განსაკუთრებით XVIII ს. მეორე ნახევრიდან გაძლიერდა“<sup>1</sup> და გაგრძელდა თითქმის XIX საუკუნის დასაწყისამდე.

თურქეთმა თავისი მრავალი წლის ბატონობის მანძილზე ვერ შეძლო ჩამოეგლიჯა საქართველოსაგან აფხაზეთის მიწა-წყალი, ვერ შეძლო საქართველოს ამ მხარეში ქართული ეროვნული კულტურის მოსპობა და განადგურება იმ სიძლიერით, როგორც ეს მოხდა აჭარისა და ახალციხის რაიონებში.

ისლამის სარწმუნოების გავრცელება აფხაზეთში უნიად-გო აღმოჩნდა ქრისტიანული სარწმუნოების გადასადგმად; „ისლამი აქ უპირატესად ფეოდალებმა და სამთავრო ხალხმა აღიარეს, შარვაშიძეთა სახლი, რომელიც ქართული ფეოდალური საზოგადოების განუყოფელი წევრი იყო, მეტნაკლებად ფარულად ქრისტიანობდა. მშრომელი ხალხის დიდი ნაწილიც ქრისტიანობას შერჩენოდა“<sup>2</sup>.


ასეთ ვითარებას ისიც ემატებოდა, რომ XVIII ს. მთელ მანძილზე, ვიდრე XIX საუკუნის დამდეგამდე, განუწყვეტელი იყო შინაფეოდალური აპოხრებელი ომები და მის დასასრულს ბოლო არ უჩანდა; გამუდმებული შუღლი და

მტრობა ჰქონდათ იმერეთის მეფეს, გურიის, სამეგრელოსა და აფხაზეთის მთავრებს.

„აფხაზეთის პოლიტიკური დამოუკიდებლობის კალო მაშინ გაიღწა, როცა რუსეთის ჯარმა 1810 წელს სოხუმი დაიკავა“<sup>3</sup>. ამ დროიდან იწყება მეფის რუსეთის კოლონიური პოლიტიკის განვითარება აფხაზეთში და ადგილობრივი მოსახლეობის ბრძოლა ამ კოლონიური ჩაგვრის წინააღმდეგ.

დასასრულს უნდა აღინიშნოს, რომ XVIII—XIX საუკუნეების მანძილზე აფხაზეთის სამთავროს ზემოხსენებული სოციალ-ეკონომიური და პოლიტიკური ვითარების გამო ადგილობრივი მოსახლეობა გადატყვების გზაზე იყო დამდგარი, რის გამოც, ცხადია, საქართველოს ამ მხარეში, განსაკუთრებით ხალხური ხუროთმოძღვრების დარგში, ახალი მნიშვნელოვანი თითქმის არაფერი შექმნილა. პირიქით, ხალხური შემოქმედებითი მოღვაწეობა, განსაკუთრებით სამშენებლო ხელოვნების დარგში, საგრძობლად დაქვეითდა. ზოგიერთი ღირსშესანიშნავი საცხოვრებელი და სხვა დანიშნულების ნაგებობები ნგრევისა და განადგურების ობიექტები გახდა; ცეცხლმა შთანთქა აფხაზეთის საერისთავოს მრავალი სასახლე და მათ გარშემო შემოკრებილი საკულტო თუ სხვა დანიშნულების ძეგლები.

ის, რაც მეტნაკლებად, დაახლოებით XVIII—XIX საუკუნეების ხალხურ ძეგლებად გვაქვს აღიარებული და განხილული, საბინაო და სამეურნეო ნაგებობების სახით, წარმოადგენენ ძველი ქართული სამშენებლო ტექნიკის მემკვიდრეობიდან მიღებული მტკიცე ტრადიციების გაგრძელებას; ვხვდებით აგრეთვე ზოგიერთი ძველი ხუროთმოძღვრული ფორმისა და კონსტრუქციის შედარებით განვითარებული სახით განმეორების მაგალითებს, რაც ქვემოთ, სათანადო აღგილებზე დაწვრილებით გვექნება გაშუქებული.




<sup>1</sup> ბერძენიშვილი, ვ. დონდუა და სხვ., საქართველოს ისტორია, ტ. 1, 1958 წ., გვ. 357.

<sup>2</sup> იქვე, გვ. 403.

<sup>3</sup> თ. სახოკია, მოგზაურობანი, 1950 წ., გვ. 306.





თ ა ვ ი მ ი ო რ ა

უჩველეს ნაგებობათა ნაშთები და მოკლე ცნობები  
მათ შესახებ

ბუნებრივი და ხელოვნური გამოქვაბული სადგომები

ვიღრე შევეუდგებოდეთ უძველეს ნაგებობათა ზოგიერთი ნაშთის განხილვას, საჭიროდ ვთვლით რამდენიმე გვერდი დავუთმოთ ხელოვნურ ნაგებობათა მშენებლობის წინა პერიოდის დახასიათებას. მხედველობაში გვაქვს ის პერიოდი, როდესაც კულტურის დაბალ დონეზე მდგომი პირველყოფილი ადამიანი ბუნებრივ მზა გამოქვაბულებს იყენებს თავშესაფარად.

აფხაზეთის ტერიტორიაზე მრავალი საინტერესო ძეგლია შემორჩენილი როგორც ბუნებრივი, ისე ხელოვნური გამოქვაბული ნაგებობების სახით. დადასტურებულია, რომ პირველყოფილი ადამიანისათვის ყველაზე ხელსაყრელი იყო საცხოვრებელ თავშესაფარად ბუნებრივი, მზა გამოქვაბულების გამოყენება.

ასეთი გამოქვაბულების სადგომად გამოყენება, როგორც ცნობილია, მიეკუთვნება საზოგადოების განვითარების იმ საწყის ეტაპს, რომელიც მეცნიერებაში უძველესი ქვის ხანის სახელწოდებითაა ცნობილი (პალეოლითი).

ზოგიერთ მკვლევართა შორის დიდხანს იყო დამკვიდრებული ის აზრი, თითქოს საქართველომ არ გაუვლია ქვის ხანის პერიოდი და ამიტომაც მასთან დაკავშირებული ძეგლების არსებობაც საეჭვოდ იყო მიჩნეული; ეს გარემოება იმიტომ იყო გამოწვეული, რომ არ არსებობდა ამ მიმართულებით არც ერთი მეცნიერული გამოკვლევა, რომელიც მოიხზოდა დიდი მასშტაბის არქეოლოგიური გათხრების ჩატარებას.

ამრიგად, შეიძლება ითქვას, რომ საქართველოში ქვის ხანის პირველყოფილი ადამიანის გამოქვაბულ-სადგომებისა და „შრომის იარაღების“ შესახებ საბჭოთა პერიოდამდე მეცნიერულად დასაბუთებული თითქმის არაფერი იყო ცნობილი.

პირველი დიდი გამოკვლევა, რომელმაც დადასტურა უძველესი ქვის ხანის არსებობა საქართველოში, ეკუთვნის პროფ. გ. ნიორაძეს<sup>1</sup>. ამ დღიდან იწყება პალეოლითის პერიოდის ახალ-ახალი გამოკვლევებით გამდიდრება.

აფხაზეთის პალეოლითური ხანის ძეგლების შესწავლის საქმეში დიდი ღვაწლი მიუძღვის არქეოლოგ ს. ნ. ზამბატანს, რომელმაც 1934 წლიდან დაიწყო ამ სახის ძეგლების შესწავლა; მან მდ. ენგურიდან ტუაფსემდე უჩველესი ქვის ხანის უამრავი ძეგლი გამოაგინა, მათ შორის 33 ადგილმდებარეობა აფხაზეთის ტერიტორიაზეა აღოჩენილი<sup>2</sup>.

სანამ შევეუდგებოდეთ აფხაზეთის პალეოლითის ადამიანის საცხოვრებელი გამოქვაბულ-სადგომების განხილვას, საჭიროდ ვთვლით გამოვარკვიოთ უძველესი საცხოვრებელი ზონები, რომელთა საზღვრების დადგენა მჭიდროდ არის დაკავშირებული ადამიანისათვის ხელმისაწვდომ ბუნებრივ-კლიმატურ და ტოპოგრაფიულ პირობებთან.

საცხოვრებელი ზონების გამოვკვლევა ჩვენ მიერ შესწავლილ მასალებზე დაკვირვება სამუალებას გვაძლევს გამოვარკვიოთ აფხაზეთის ისტორიული მხარის უძველესი საცხოვრებელი ადგილების, ე. წ. საცხოვრებელი ზონების საზღვრები, რომელშიაც უცხოურია ადამიანს უძველესი დროიდან.

როგორც ქვემოთ დავინახავთ, აფხაზეთის ტერიტორია ჩვენი დაყოფის მიხედვით შედგება სამი საცხოვრებელი ზონისაგან: 1. დროებითი საცხოვრებელი ზონა; 2. პეღმევი საცხოვრებელი ზონა და 3. დროებითი საცხოვრებელი ზონა (სურ. 2).

აფხაზეთი ჩრდილოეთიდან დასერილია ცივი ქარებისაგან კავკასიის მთავარი ქედით; მისი ტერიტორიის დაახლოებით 40% დაბლობებსა და მთისძირა ხელმისაწვდომ ბორცვებს უკავია. შავი ზღვის სანაპიროს ახლომდებარე დაბლობების უმეტესი ნაწილი დაფარული იყო ქაობებით, რომელიც წარმოადგენდა კოლხეთის ისტორიულად დამოუკიდებელი ადგილების გავრცელებას. ეს ქაობები იწყებდა ტოპოგულ დაკავშირებებს და მუხარს ავლებდა ცოცხალ არსებას, რის გამოც

<sup>1</sup> გ. ნიორაძე, პალეოლითის ადამიანი დევის ხვრელში, თბილისი, 1933 წ.

<sup>2</sup> С. Н. Замитин, Палеолит Абхазии, под редакцией акад. Н. Н. Мещаниншва, ИЛК. АН СССР, Сухуми, 1937 г.

პირველყოფილი ადამიანი, ცხადია, გაერბოდა ამ ადგილების გამოყენებას მუდმივ საცხოვრებლად და მხოლოდ ზოგჯერ თუ იქნებოდა მისი დროებითი ბინადარი, რის ნიშნებს ღვსაც პოულობენ არქეოლოგები ამ ადგილებში.

ამრიგად, შავი ზღვის ეს სანაპირო ვიწრო ზოლი უძველესი დროიდან მხოლოდ დროებით-სეზონური საცხოვრებელი უბანი იყო კულტურის დაბალ დონეზე მდგომი ადამიანისათვის. ამიტომ საცხოვრებელ ზონებად ჩვენი დაყოფის მიხედვით მას პირობითად პირველ დროებით საცხოვრებელ ზონას ვუწოდებთ.

მეორე მხრივ, აფხაზეთის ტერიტორიის ის ნაწილი, რომელიც ზღვის დონიდან 700 მეტრზე უფრო მაღლა მდებარეობდა, უღრანი ტყეებით დაფარული, სახიფათო ნაპრალებიანი, ზევიანი ადგილები, რომლებიც დიდთოვლობის დროს რამდენიმე თვით მოწყვეტილი იყო გაზე სამყაროს, მუდმივ საცხოვრებლად მოუხერხებელი და არა ხელსაყრელი იყო<sup>1</sup>. ამიტომ ეს ზონაც დროებით საცხოვრებელ ზონად გვაქვს აღიარებული.

ამრიგად, მხოლოდ ამ ორ დროებით საცხოვრებელ ზონებს შორის არსებული შედარებით ვრცელი არე — ბორცვები, ხეობათა ხელმისაწვდომი ფერდობები და მთის დაკავებული ადგილები ზღვის დონიდან დახლოებით 600—700 მეტრის სიმაღლეზე — უძველესი დროიდან წარმოადგენდა მეტად ხელსაყრელ მუდმივ საცხოვრებელ ზონას. მესამე საცხოვრებელი ზონა, როგორც ზემოთ აღვნიშნეთ, აგრეთვე დროებით საცხოვრებელი ზონაა, იგი ზღვის დონიდან ყველაზე მაღლა მდებარეობს და მოქცეულია ალპურ ზონაში (სურ. 2).

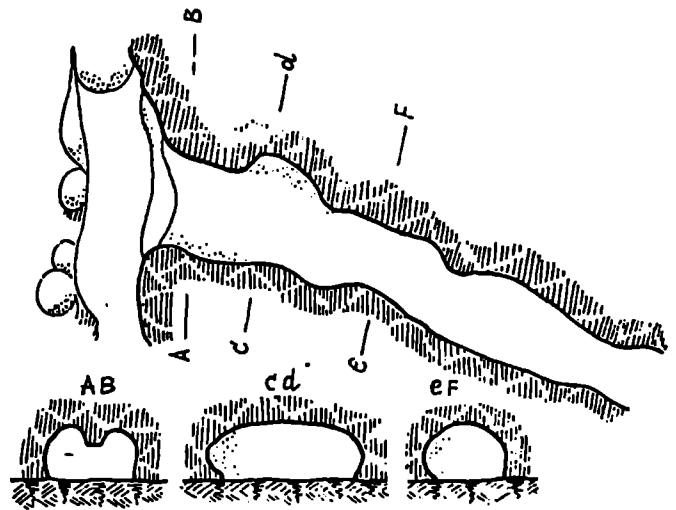
მეორე უძველეს საცხოვრებელ ზონაში მოქცეულია ბზიფის, კოდორის, საკენის, მაქარწყალის და ამტყელის ხეობათა ნაწილი; ისინი გეოლოგიურად კარგად არიან შესწავლილი და ცნობილია, რომ შედგება კირქვებისა და ალაგალაგ გრანიტისაგან<sup>2</sup>.

სწორედ ასეთი შემადგენლობის კლდეთა მასივებში ეხედებიან ბუნებრივი გამოქვაბულების ყოველგვარ სახეობას, კლდეთა შევირღებს, ან კიდეც ერთმხრივ დიდად გამოლიავებულ მცირე სიგრძის ფარულ-გამოქვაბულებს, — ესაა პალეოლითის ადამიანის საცხოვრებელთა საყურადღებო ტიპები.

მეორე საცხოვრებელ ზონაში აღრიცხულია და გამოკვლეული მრავალი ასეთი საინტერესო ძეგლი, — აგრეთვე პირველყოფილ მცხოვრებთა თავშესაფრები.

ბუნებრივი გამოქვაბულ-ხადგომები. ბუნების შემოქმედების ასეთ საყურადღებო ძეგლებად აფხაზეთში აღიარებულია შემდეგი გამოქვაბულ-ხადგომები: ქვა-ქარა<sup>3</sup>, ამტყელი, ოთაფი ანუ აჩითთძგა ცნობილი აბრსკილის გამოქვაბული, რომლის სახელთანაც დაკავშირებულია მრავალი მითოლოგიური გადმოცემა.

ქვა-ქარას გამოქვაბულის (სურ. 4) არქეოლოგიური გათხრები ჩატარებულ იქნა 1958 წ.; აღმოჩენილი იქნა უძველესი



4. ქვა-ქარას გამოქვაბული (გეგმა და კრლები)

ქვის ხანის ინვენტარის მდიდარი კოლექცია. ამ კოლექციების შესწავლამ დაადასტურა, რომ აღნიშნულ გამოქვაბულში უცხოვრია პალეოლითის ადამიანი<sup>4</sup>.

მეორე სახის ტიპურ ხადგომ გამოქვაბულს წარმოადგენს მღ-ამტყელის ხეობაში სოფ. ამტყელიდან ორი კილომეტრის დაშორებით მდებარე ე. წ. ამტყელის გამოქვაბული.

წინასწარი სადაზვერვო არქეოლოგიური მონაცემებით დადასტურებულია, რომ იგი უძველესი ქვის ხანის ადამიანს თავშესაფრად გამოუყენებია. აღნიშნული გამოქვაბული ხასიათდება უზარმაზარი შესავალი ხერხლით, რომლის სიმაღლე 15 მეტრია, განი — 19 მეტრი, ხოლო გამოქვაბულის სიგრძე 18 მეტრს არ აღემატება. ამ გამოქვაბულის ორიგინალობა იმაში მდგომარეობს, რომ იგი მოგვგონებს უზარმაზარ ღია ფარულს<sup>5</sup>.

ასეთი ბუნებრივი გამოქვაბულ-თავშესაფრების მოკლე განხილვა საჭიროდ ვცანიით და გამართლებულად მიგვიჩნია არა იმით, რომ მათი მზამზარეული გამოყენება პალეოლითის ადამიანის მიერ წარმოადგენს რაიმე ხურთომოდღვრულ საწყის ეტაპს, არამედ იმით, რომ მათი მიკვლევა და ადგილმდებარეობის განსაზღვრა უპირველეს ყოვლისა საშუალებას გვაძლევს მათი გავრცელების არეების შესაბამისად გამოვიკვლიოთ და დავადგინოთ უძველესი საცხოვრებელი ზონები. გარდა ამისა, ზემოხსენებულ გამოქვაბულთა ტიპების შესწავლის პროცესში გამოირკვა, რომ გვიან პერიოდში პალეოლითის ადამიანი გამოქვაბულის გარეთ ან შიგნით უკვე იწყებს მის გადაკეთებას თავდაცვის ან კიდეც „საცხოვრებლის“ გაუმჯობესების მიზნით.

შეიძლება გამოითქვას აზრი, რომ გვიან პერიოდში გამოქვაბულთა მოგორებული შერჩეული ქვის ლოდების ერთიმეორეზე პრიმიტიულად დალაგების შემწეობით პალეოლითის ადამიანმა პირველი კედელი ამოიყვანა მშრალად შესავალ-ხერხლების „ამოსაშენებლად“. ამრიგად, ეს ის მოენტია, როდესაც საფუძველი ჩაეყრება „პირველი სამშენებ-

<sup>1</sup> А. Фадеев, Краткий очерк истории Абхазии, часть первая Сухуми, 1934 г., стр. 26.

<sup>2</sup> ალ. ჭავჭავაძე, საქართველოს გეოგრაფია, ტ. 1. გეომორფოლოგია თბ., 1926 წ. გვ. 18.

<sup>3</sup> სახელწოდება ქვა-ქარა შეგრულ-დაღვრულ ნიშნებს ქვა-წარას (ნაწერი).

<sup>4</sup> Н. З. Бердзенишвили. Новые данные о палеолите Абхазии, Труды Абхазского института языка, литературы и истории, 1959 г., вып. XXX, стр. 166—167.

<sup>5</sup> იქვე, გვ. 169.

ლო ტეკნიკის“ საწყის ეტაპს, რომელშიც შესაბამისად განვლო განვითარების სხვადასხვა საფეხურები.

დასაბრუნებელი საქმეა ხაზი გავსება იმ გარემოებას, რომ პრიმიტიული „სამშენებლო ტექნიკის“ ამ ეტაპზე ზედმეტია ლაპარაკი რაიმე ეროვნულ ხეროთმოდერულ ფორმებზე; მაგრამ ერთი რამ ცხადია: ამ ეტაპზე დაგროვილი გამოცდილება და კონსტრუქციული ხერხები საფუძვლად დაედო არქიტექტურული ძეგლების — დოლმენებისა და ციკლოპურ ნაგებობათა მშენებლობის ხელოვნებას.

მეიშის ხელოვნური გამოქვაბულები. მეიშის მონასტრის კომპლექსი კლდეში ნაკვეთი ხელოვნური ნაგებობაა, რომელიც მდებარეობს გუდაუთის რაიონში — სოფ. ბლაბურხეასა და ოთხარას შორის მდ. მეიშის (მეიშთა) ხეობაში. იგი გუდაუთ-სოკის მთავარი გზის მარჯვენა მდებარე გადასახვევიდან დაახლოებით ხუთი კილომეტრითაა დაშორებული.

მეიშის მონასტრის კლდეში ნაკვეთი ქვაბები უფლისციხისა და ვარძიის ტიპის გამოქვაბული ნაგებობებია. იგი, როგორც საკულტო დანიშნულების ხელოვნური გამოქვაბული, მდ. მეიშის სათავესთან აღმართულ მიუდგომელ ქარაფოვან კლდეშია გამოკვეთილი.

რთული მდებარეობისა და მიუდგომელი მისასვლელების გამო მეიშის ქვაბებში ჭერჭერობით ვერც ერთ მკვლევარს


ვერ შეუღწევია; ასეთი გარემოება, ცხადია, ხელს უშლიდა ამ ძეგლის პოპულარიზაციას.

1879 წელს ამ ძეგლის შესახებ ზოგიერთი საინტერესო ცნობა მიუწოდებია ა. ნ. ვედენსკის არქეოლოგ ვ. ი. ჩერნიავსკისათვის; ორი წლის შემდეგ ამ ცნობების დაზუსტების მიზნით ჩერნიავსკის გეოლოგ ი. პრენდელისა და მ. შერვაშიძის თანხლებით უკვდა ახელა ხსენებულ ქვაბებში, მაგრამ, როგორც ჩანს ეს ცდა უშედეგოდ დამთავრებულა.

მეიშის ქვაბთა კომპლექსი სამონასტრო დანიშნულებათათვის ყოფილა განკუთვნილი. მისი რეაბილიტაციისთვის სივალე 30 მეტრის აღმართება, ხოლო ვანი 12 მეტრამდე აღწევს; მთელი კომპლექსი შედგება გამოქვაბულთა ორი ჯგუფისაგან: ქვედა და ზედა ქვაბთა ჯგუფებისაგან; ასეთი დაჯგუფება კლდის-ქარაფების მდებარეობით არის ნაკარნახევი (სურ. 5.)

გამოქვაბულთა ქვედა ჯგუფი ოთხ სართულად არის განლაგებული ოდნავ წინ გამოწეულ ქარაფში, ხოლო ზედა ჯგუფი ოთხ სართულადაა გამოკვეთილი უკანა ფრიალო ქარაფის სიბრტყეში.

ხსენებულ ქარაფებში არსებული ბუნებრივი შკერილები, ნიშანდობები და წინა პლანზე განლაგებულ ქვაბთა დიდი ზომის დიადები მთელი რვა სართულის სივალეზე ამოშენე-



5. მეიშის ხელოვნური გამოქვაბული. მონასტრის ხეროთ ხედი

1 Труды V-го Археологического съезда в Тифлисе, 1881 г., Москва, 1887 г., стр. 254.

ბელა ქვის წყობით კირის ხსნარზე, ყოველ სართულზე დატანებული აქვს სხვადასხვა ზომის ორიგინალურად განლაგებული სასინათლო ხვრელები (სურ. 5).

მ. მკიში სათავეს იღებს მონასტრის მარჯვნივ 20—30 მეტრის დაშორებით მდებარე ბუნებრივი გამოქვაბულიდან, რომლის შიგნით მოთავსებულია ვრცელი ტბა. ამ ბუნებრივ დატბორილ გამოქვაბულთან დაკავშირებულია ერთი მეტად საინტერესო ხალხური გადმოცემა, რომლის მიხედვით მკიშის მონასტრის საიდუმლო ასაძრომი ხვრელი სწორედ ამ დატბორილ გამოქვაბულში უნდა იყოს, რომელიც ზემოთ მიეპარება მონასტრის ზედა იარუსების ქვაბებისავე.

ხალხური წყაროები მოგვითხრობენ აგრეთვე, რომ შიშიანობის დროს მკიშის მონასტრის ქვაბებში ინახავდნენ ლიხნის, ბიჭვინთის და სხვა ტაძრების განძეულობას.

სოფ. ბლაბურხვის მცხ. 80 წლის განთქმული მონადირე ო. ბარციცი 1915 წ. ზემო მისაღვომებიდან შესულა ზედა იარუსის ქვაბებში. მისი გადმოცემით ზედა იარუსის ქვაბები 36 განყოფილებისაგან შედგება. ასევე ცნობილია, რომ მ. შერავშიძე ორჯერ შესულა ქვედა იარუსის ქვაბებში. ხოლო მესამედ იგი ასულა ა. ვედენსკის თხოვნით 1879 წ. მისი

გადმოცემიდან ირკვევა, რომ ქვედა იარუსი შედგება 22 განყოფილებისაგან; ერთ-ერთ ასეთ სამლოცველო სენაკში ე. შერავშიძემ იპოვნა — ვერცხლის კოვზი, ლითონის ჩხარები და კერამიკული ჭურჭლის ნატეხები<sup>2</sup>. ზოგიერთი საინტერესო ცნობა მოცემული აქვს აგრეთვე ნ. მ. ალბოქსაც, რომელიც ავსებს ზემოთ მოტანილ ცნობებს მკიშის ქვაბებში შეღწევის საკითხის შესახებ<sup>3</sup>. ამრიგად, მოწმდება, რომ მკიშის გამოქვაბული მონასტრის კომპლექსი დაახლოებით 60 განყოფილებისაგან უნდა შედგებოდეს.

მკიშის გამოქვაბულ ნაგებობათა სახით ჩვენ საქმე გვაქვს საშუალო საუკუნეების საქართველოში გავრცელებულ კლდეთა გამოყენების უძველეს ხელოვნებასთან. დიდად საყურადღებოა აგრეთვე რთულ სამთო ვითარებაში მშენებლობის წარმოების ტექნიკა, — როგორც ირკვევა, ყოველგვარი საშენი მასალა (ქვა, კირი და სხვ.) აზიდული უნდა იყოს საპეროსაბაგრო მექანიზმებით, რომლის უძველეს გადმონამუბებს დღესაც ვხვდებით ქართული ხალხური ხუროთმოძღვრების საგანძურში. აფხაზეთში მოპოვებული ამ სახის მასალის შესახებ ღწერილებით ქვემოთ გვექნება საუბარი.

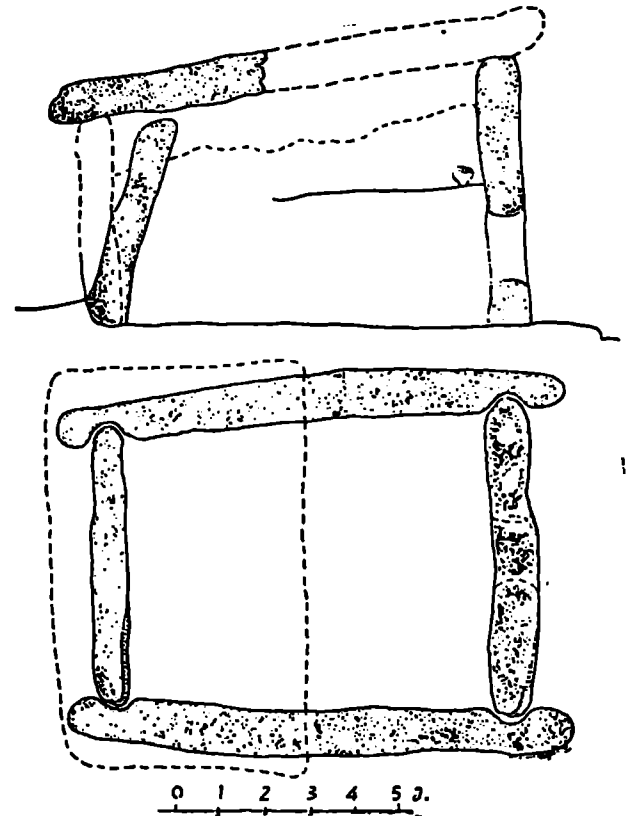
### არქაული ნაგებობები

დოღმენი. აფხაზეთის ტერიტორიაზე უძველესი ხანის ქვის ნაგებობათა შორის განსაკუთრებულ ყურადღებას იძირობს დღემდე შემორჩენილი უზარმაზარი მონოლითური ქვაფილებისაგან უხსნაროდ აგებული ნაგებობანი, რომლებიც სამშენებლო ხელოვნების ადრინდელ ეტაპებს მიეკუთვნებიან.

ჯერ კიდევ დაბალი „სამშენებლო ტექნიკის“ კვალობაზე ადამიანი პირველად აღწევს ქვის ნაგებობებში რთული კონსტრუქციული ამოცანის მარტივი ხერხით გადაწყვეტას: ქვაფილების მინიმალური რაოდენობით (ძირითადადში ხუთი ცალით) ახერხებს წინასწარ დასახული გეგმით შიგა სივრცის შემოზღუდვას და მისი საერთო ასახელობის მონუმენტურ მასებში გადმოცემას (სურ. 6).

საერთოდ ცნობილია, რომ ასეთი ნაგებობები მეგალითური კულტურის ძეგლთა ჯგუფს განეკუთვნება და სამეცნიერო ლიტერატურაში ცნობილია „დოღმენების“ სახელწოდებით, რომელიც „...როგორც ტერმინი პირველად ფრანგი მეცნიერის ბოდენის მიერ იქნა შემოღებული“<sup>1</sup>.

აფხაზეთში დოღმენები გვხვდება ცალკეულ ჯგუფებად და გავრცელებულია მხოლოდ მეორე საცხოვრებელ ზონაში, რომელიც, ჩვენი დაყოფის მიხედვით, უძველეს მუდმივ საცხოვრებელ ზონას წარმოადგენს. იგი გავრცელებულია ქვით მდიდარ ადგილებში, განსაკუთრებით იქ, სადაც ადვილი მოსაპოვებელია სათანადო ბუნებრივი მონოლითური ქვაფილაბლოკები.



6 სოფ. უშრის (კურდერეს) განათხარი დოღმენის გეგმა და პირობა (ბ. ა. კუფტინის მიხედვით)

<sup>1</sup> Е. Д. Фелицын, Западно-Кавказские дольмены, Материалы по арх. Кавказа. 1904г. вып. 13, стр. 1.

<sup>2</sup> В. И. Стражев. Руинная Абхазия. Известия Абхазского научного общества, 1925г., вып., I, стр. 136—138.

<sup>3</sup> Н. М. Альбов. Этнографические наблюдения в Абхазии «Живая старина». 1893 г. вып. III, стр. 328—329.

მიკვლეული დოლმენებიდან ყველაზე უკეთაა დაცული სოფ. ამტყელის ამავე სახელწოდების ტბასთან ახლო მდებარე დოლმენი; საინტერესოა აგრეთვე ახანთის დოლმენთა კომპლექსი, რომლის შესახებ მოკლე ცნობები პირველად გამოაქვეყნა ვ. ი. სტრაჟევმა 1926 წ. ასევე ცნობილია და შესწავლილი სოფ. ზემო ემერისა და აქანდარის დოლმენთა ჯგუფი.

აფხაზეთის დოლმენების მეცნიერული შესწავლა ფაქტიურად დაიწყო 1934--35 წლებში აკად. ი. ი. მეშჩანინოვის საერთო ხელმძღვანელობით.

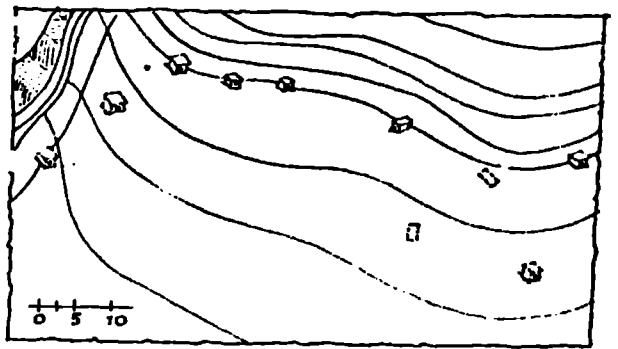
აფხაზეთისა და საერთოდ კავკასიის დოლმენების მშენებლობის კულტურა მიეკუთვნება არა „ყობანურ“ კულტურას, როგორც ადრე ფიქრობდნენ, „...არამედ თვით ამ კულტურას შემქმნელად უნდა სამართლიანად მივიჩნიოთ კოლხები და მას უნდა კოლხური კულტურის სახელწოდება მივანიჭოთ“.

დადგენილია, რომ ჩრდილო-დასავლეთ კავკასიის დოლმენების მშენებლობის პერიოდი მიეკუთვნება დაახლოებით 4000 წლის წინა პერიოდს ჩვ. წელთაღრიცხვამდე, სადაღ ბინადრობდა თანამედროვე მონათესავე ტომების წინაპრები: კოლხები, აფშილ-აბსაგები (აფხაზები), ადიღები, ჩერკეზები, ყაბარდოელები და სხვ.

იმხანად ზემოხსენებულ ტომებში გამოყვებული იყო ე. წ. ანიმიტური სარწმუნოება; ამ რელიგიის მიხედვით მიცვალებულს მიწაში არ მარხავდნენ, გაახვევდნენ ხარის ტყეში და დაკივდნენ საგვარეულო „წმიდა“ ხეზე.

მიცვალებულის ასეთი „დასაფლავების“ შესახებ საინტერესო ცნობას გვაწვდის ათლონ როდოსელი<sup>1</sup>. მიცვალებულის გახრწნის შემდეგ დარჩენილი ძელები რიტუალური ცერემონიით შეჰქონდათ დოლმენებში<sup>2</sup>.

ლიტერატურული წყაროებიდან ცნობილია, რომ აფხაზეთის ტერიტორიაზე შემორჩენილ დოლმენებს ხალხი „ქონდრის კაცთა“ ანუ „ჭუჭათა სახლებს“ (სსუპუნს) უწოდებ<sup>3</sup>. დღემდე მხოლოდ ეს ტერმინი იყო ცნობილი, მაგრამ ბოლო ხანებში გამოიჩინა, რომ ხალხურ მეტყველებაში დღემდე



7. სოფ. ემერის (კურდერხს) დოლმენების განლაგების სიტუაციური გეგმა დაცულია აგრეთვე კიდევ ორი ფრად საინტერესო ტერმინი - „მღიმუღუღ“ და „ოძვალე“.

ამგვარად საგულისხმოა, რომ სამერხაყანოში და აბუქას აფხაზეთშიაც დოლმენებს „მღიმუღუღს“ ეძახიან. რაც შეეკრულ დილაქტზე „დევის სახლს“ ნიშნავს. ზოგიერთი კიდევ „ოძვალეს“ უწოდებს; „ოძვალე“ იგივე „საქალეს“ ნიშნავს; ეს უკანასკნელი ტერმინი მართლაც ზუსტად გამოხატავს აქაური დოლმენების დანიშნულებას, რომელშიაც „მარადის“ ინახებოდა მათ წინაპართა ძელები. ასევე საყურადღებოა, რომ დოლმენებს სოფ. კიურდერხს ზოგიერთი მკვლარი „მალარას“ ანუ „მალარიებს“ ეძახის<sup>4</sup>.

აფხაზეთის დოლმენები წარმოადგენენ სამარხი დოლმენების საინტერესო ტიპებს, მაგრამ „მათი ფორმა და გენეზისი უნდა განვიხილოთ საცხოვრებელი არქიტექტურის განვითარებასთან დაკავშირებით (რაც მტკიცდება... ირლანდიის საცხოვრებელი დოლმენების მაგალითზე)<sup>5</sup>.

აფხაზეთის დოლმენების<sup>6</sup> ჯგუფური განლაგება ტიპური ხასიათისაა, მათში მინიატურული მასშტაბითაა მოწყობული დაგეგმარების უძველესი პრინციპები. ჩვენი აზრით სწორედ



8. სოფ. ფშადრის დოლმენის ხეობის ახსნის დროს (ე. დ. ფელიციანის მიხედვით)

<sup>1</sup> В. И. Стражев. К Азанскому дольмену. изв. Абхаз. Научного Общества, вып. IV, Сухуми, 1926г.

<sup>2</sup> აფხაზეთის ამ არქეოლოგიური ექსპედიციის შემადგენლობაში შედიოდნენ საბჭოთა კავშირის გამოჩენილი არქეოლოგები: ბ. ა. კუფტინი, ს. ნ. ზამიატინი, ლ. ნ. სოლოვიევი, მ. მ. ივანჩენკო და ა. ლ. ლუკინი.

<sup>3</sup> პ. უშაკოვი, საქართველოს უძველესი ხალხები და უკანასკნელი წლების აღმოჩენები არქეოლოგიის დარგში, საქართველოს სახელმწ. მუზეუმის მოამბე, X, 1940 წ., გვ. 247.

<sup>4</sup> В. Латышев. Известия древних писателей греческих и латинских О Скифии и Кавказе, том I, вып. 2, 1893г. стр. 410.

<sup>5</sup> როგორც ირკვევა, მიცვალებულთა ხეზე ჩამოკიდების ტრადიცია კოლხეთის ტერიტორიაზე XVII საუკუნემდე ყოფილა შემორჩენილი, ვინაიდან მისიონერი არქანჯელო ლამბერტი დაახლოებით სამი საუკუნის წინათ წერდა, რომ „აფხაზებს აქვთ ერთი შესანიშნავი ჩვეულება, რომელიც სხვაგან არ მოიპოვება; სახელდობრ ის, რომ მიცვალებულს როდი მარხავენ, არამედ კიდებენ ხოლმე ხეზე შემდეგი წესით: გამოლარავენ ხის ღერს კუბოს მსგავსად, შიგ ჩასდებენ მიცვალებულს და ეახის მაგარი ღერწმით ჩამოკიდებენ ხის წვერზე. ამავე ხეზე ჩამოკიდებენ ყველა იარაღს, რომელსაც მიცვალებული სიცოცხლეში საომრად ხმარობდა“ (არქანჯელო ლამბერტი, დასახ. ნაშრომი, გვ. 168--169).

<sup>6</sup> А. Зотов, Легенда о дольменах в черноморской губернии. Известия Кавказского отдела императорского Русского географического общества. Тифлис. 1915 г. том XXIII, №1.

<sup>7</sup> ლ. ფელიციან-ბეგი, მეგალითური კულტურა საქართველოში, თბ., 1938 წ.

<sup>2</sup> საგულისხმოა, რომ შესხეთში და ზემო აქარაში სიტყვა „მალარას“ გამოკეპაბულის სინონიმად ხმარობენ.

<sup>3</sup> ირ. ციციული, ქართული არქიტექტურის ისტორია, თბილისი, 1955 წ., გვ. 17.

<sup>4</sup> აფხაზეთის დოლმენების შესახებ დ.წურ. ცნობები იხ. ვ. ანჩაბადსე. История и культура древней Абхазии. Москва 1964.

ეს პრინციპები წარმოადგენენ ხალხური ჭგუფური დასახლებების უძველესი ტრადიციული დაგეგმარების საწყისებს, რაც მდგომარეობს რელიეფისა და გარემო პირობების მოხდენილ გამოყენებაში (სურ. 7).

სოფ. ეშერის ზემო დასახლების — კიურდერეს დოლმენები მიმართულია სამხრეთ-აღმოსავლეთით, ხოლო სოფ. ხაბიოს დოლმენები — სამხრეთით, რაც, ცხადია, გარკვეული წეს-ჩვეულებით უნდა იყოს ნაპარნახევი.

საყურადღებოა ის გარემოებაც, რომ ამ უბნებზე თანამედროვე ხალხურ საცხოვრებელ სახლებსაც იგივე ორიენტაცია აქვთ, რაც აღნიშნულ დოლმენებს, — მიმართულია სამხრეთ-აღმოსავლეთით. ამ ფაქტებს მიეყავართ იმ დასკვნამდე, რომ სპარსი დოლმენების როგორც განლაგებას, ისე ორიენტაციას საფუძვლად უდევს იმდროინდელი დასახლების დაგეგმარების უძველესი ტრადიციები.

საერთოდ დოლმენები გეგმის მიხედვით გვხვდება ტრაპეციული, სწორკუთხოვანი და წრიული მოყვანილობისა. აფხაზეთში გავრცელებულია მხოლოდ ტრაპეციული და სწორკუთხოვანი გეგმის დოლმენები. ტრაპეციული გეგმა დომინირებულია სოფ. ეშერის — კიურდერეს დოლმენებში, სწორკუთხოვანი მოყვანილობისა კი სოფ. ხაბიოს დოლმენებში (ტაბ. 1, 2).

ზოგიერთი დოლმენის გვერდის ქვაფილებზე ამოღარულია ნაიმიანდი წინა და უკანა კედლების ქვაფილების ჩასამაგრებლად, რომლებიც ხის ნაშთიანი ჭოდების მსგავსად უხსნაროდ არის ჩამჭდარი, ზოგიერთში კი უნაიმიანდოდ, პირდაპირ გრძივ კედლებს შორისაა უხსნაროდ ჩასმული (სურ. 6.).

გრძივი და განივი კედლების ერთმანეთთან დამაგრების კონსტრუქციული კვანძის ასეთმა ხერხმა განაპირობა დოლმენის გეგმაზე გრძივი კედლების წაგრძელება ორივე გვერდზე თანაბარი ზომის გამონაშეყრების სახით; ამრიგად, გრძივი კედლების ასეთი გამონაშეყრები ანუ ე. წ. ანტები დოლმენის გეგმაზე წინა კედლის გასწვრივ ქმნის ლოჯიისებურ „ღია აივნის“ ჩანასახს. დოლმენის უმარტივეს კომპოზიციამი ხსენებული „ღია აივნის“ ჩანასახი ერთ-ერთი ძირითადი საწყისი ხუროთმოძღვრული კომპონენტია და დამახასიათებელია აფხაზეთისა და დასავლეთ კავკასიის დოლმენებისათვის (სურ. 8, ტაბ. 1, 2).

სოფ. ხაბიოს დოლმენებს განვიხილავთ ჩვენ მიერ დაზომილი დოლმენების მაგალითზე. შესწავლილი დოლმენის აგებულებაში ყურადღებას იპყრობს ერთქანობიანი დოლმენური გადახურვის კონსტრუქცია, რომელიც ნაცვლად ერთი მონოლითური ქვაფილისა გადახურულია ორნაპირიანი ქვაფილებით ისე, როგორც ეს ნახაზზეა ნაჩვენები (ტაბ. 2, იხ. კრილი).

საზოგადოებრივი განვითარების პროცესში, როგორც ჩანს, დოლმენები განიცდიან დეგრადაციას და თანდათანობით იცვლება იმავე დანიშნულების, შედარებით მსუბუქი და შიდა ფორმის ნაგებობებით.

აფხაზეთის ზოგიერთ სოფელში დღესაც ვხვდებით ხისა

და ქვის როტონდისმაგვარ მცირე ფორმის ფარულებს, რომლებიც წარმოადგენენ „საძაო“ სახლებს, ე. წ. „საძვალე“ ნაგებობებს. ისინი ზოგიერთ შემთხვევაში პატარა მასშტაბის ოდასახლის ფორმაზეა აგებული.

ხსენებული ხალხური „საძვალეები“, მცირე მოცულობის ერთგანყოფილებიანი ფანატურისმაგვარი ხისა და ქვის ნაგებობების სახით, აქა-იქ კიდევ შემორჩენილია შემდეგ სოფლებში: ოქუშში, წარჩეში, აჩიგვარაში და სხვ., მათ შორის თავისი სიდიდითა და უნიკალობით გამოირჩევა სოფ. აჩიგვარაში დ. შონიას კარ-მიდამოზე არსებული ქვის ორსართულიანი „საძვალე“ (სურ. 9).

პირველი სართული წარმოადგენს დოლმენისებური გეგმის დახშულ სათავსს, რომელსაც ხერელის ნაცვლად აქვს ერთფართიანი ვიწრო კარი. საჯულისხმოა ის გარემოებაც, რომ მას აქვს ანტებს შორის შექმნილი ტიპური აივანი, ისე როგორც ეს დოლმენურ ნაგებობებში გვაქვს ზემოთ აღწერილი.

როგორც ირკვევა, პირველი სართულის გეგმა არაფრით განსხვავდება აფხაზეთისა და საერთოდ დასავლეთ კავკასიის სწორკუთხოვანი მოყვანილობის გეგმის დოლმენებისაგან. ამრიგად, პირველი სართული არის ცხედართა ჩონჩხის „უქუნით დასაყუდებელი“ განყოფილება (ტაბ. 3, იხ. პირველი სართულის გეგმა).

მეორე სართულის გეგმა წარმოადგენს ერთადერთ ვრცელ ოთახს, რომლის წინა კედლის გასწვრივ ოდა-სახლებში გავრცელებული ხუროთმოძღვრული სვეტებიანი ტიპური აივანია მოწყობილი. კარ-ფანჯრებიც აივნის გასწვრივ მდებარე



9. სოფ. აჩიგვარა. დ. შონიას ხოქხო ხაძვალე — მავზოლეუმი

<sup>1</sup> გეგმაზე წრიული მოხაზულობის დოლმენი, როგორც უნიკალური ძეგლი, ჩვენ დრომდე შემორჩენილია მდ. ფსკეპასს აუზში: რეალურად გამოთლილი 6 ქვა ერთმანეთთან მიჯრით დაყენებულია უხსნაროდ; В. М. Сысов, Археологическая экскурсия по Закубанью в 1892 году, стр. 116.

კედლებში აქვს ოდის წესზე განლაგებული; ოთახის დანარჩენი სამი კედელი საგანგებოდ ყრუდაა დატოვებული. აღნიშნულ ყრუ კედლებსა და ტახტებზე გამოფენილია მიცვალებულთა რელიქვიები — მათი პორტრეტები, ტანსაცმელი და სხვ.

ამრიგად, პირველი სართული წარმოადგენს ნაშვილ სასაფლაოს, სადაც ამჟამად სამი ცხედრის ძვლები ასენია. ხოლო მეორე სართული, როგორც ჩანს, მიცვალებულთა პირადი ნივთების საექსპოზიციო დარბაზია და ეთნოგრაფიული ხასიათის პატარა მუზეუმს მოგვგონებს<sup>1</sup>.

ერთი სიტყვით, ზემოხსენებული „საძველე“, რომელსაც უძველესი დოღმენის დანიშნულება მეგვიდრეობით აქვს მიღებული, დღეს ნაშვილ საოჯახო მავზოლეუმს წარმოადგენს.

ზემოხსენებული მავზოლეუმ-საძველის სახით საქმე გვაქვს არქაული პერიოდის, კერძოდ, დოღმენების დანიშნულების მქონე ახალი ტიპის თანამედროვე ნაგებობასთან, რომელიც იდგილობრავი ზნე-ჩვეულებისა და უძველესი სამშენებლო ტექნიკის ნიადაგზეა წარმოშობილი და განვითარებული თანამედროვე ხელოვნების დონემდე.

უძველესი საწესო ჩვეულებით უნდა აიხსნას ის გარემოება, რომ აღნიშნული საძველის ფასადის კომპოზიციური გადაწყვეტა მჭიდროდ არის დაკავშირებული იმ ოდა-სახლის ხუროთმოძღვრულ კომპოზიციასთან, რომელშიაც ამჟამად საძველის პატარონის ოჯახის წევრები ცხოვრობენ. აქვე უნდა დავძინოთ, რომ მისი მთავარი ფასადი ხშირად მიმართულია იმ მხარეს, საითაც ძირითადი საცხოვრებელი ოდა-სახლის ფასადია. გარდა ამისა საძველის აივანი ოდა-სახლის ხუროთმოძღვრული აივნის მოტივებითა და ელემენტებით არის დამუშავებული და მცირე ფორმებში (მასშტაბში) მისი ხუროთმოძღვრული განმეორებაა.

ერთი სიტყვით მისი საერთო ასახულება პატარა ოდა-სახლის შთაბეჭდილებას ქმნის. დ. შონიას ოდა-სახლისა და „საძველეს“ ფასადების დამუშავება მოკლებულია ხალხური ხუროთმოძღვრებისათვის დამახასიათებელ სინატიფეს. მათში კარბობს ქალაქის ხუროთმოძღვრების ზეგავლენით გამოწვეული შეუფერებელი ტლანქი ელემენტები, ისევე, როგორც ეს საერთოდ ახასიათებს მეორე სამაშულო ომის შემდეგ ხალხური საცხოვრებელი სახლების მასიურ მშენებლობას მთელ აფხაზეთში, რის შესახებაც ქვემოთ დაწვრილებით გვექნება საუბარი (სურ. 9, ტაბ. 3).

როგორც ირკვევა, აფხაზეთის ტერიტორიაზე ქვის ნაგებობათა მშენებლობის ისტორია იწყება დოღმენურ ნაგებობათა მშენებლობის ტექნიკით.

როდესაც ვლადიკავკასიაში დამუშავებული მონოლითური ერთნაჭერიანი უზარმაზარი ქვა-ლოდებით მშენებლობაზე, რომელთა წონა საშუალოდ 15—20 ტონას აღწევს, რაც ბევრად აღემატება თანამედროვე მშენებლობის ერთნაჭერიანი მსხვილი საკედლე ბლოკებისა და პანელების წონას, უნებლიეთ წარმოგვიდგება თანამედროვე ქარხნული წესით დამზადე-


ბული მძიმე ბლოკებითა და პანელებით მშენებლობის ტექნიკა, რომელთაც სხვადასხვა ტიპის თანამედროვე მძლავრი აპწეებით სწევენ.

სრულად სამართლიანად გვეზადება კიახკა, ძველ ხანაში (პალეოლითი და ნეოლითი) როდესაც განვითარების დაბალ საფეხტზე მდგომი ადამიანი შეიარაღებული იყო მხოლოდ პრიმიტიულ სამშენებლო ტექნიკით, როგორ ახერხებდა იგი ასეთი დიდი წონის მონოლითურ ქვაფილოვანი ლოდების მოპოვებასა და გადატანას დანიშნულ ადგილაშდე, ან კიდევ დოღმენურ ნაგებობათა კედლების შექმნა მდგომარეობაში დაყენებასა და გადახურვას?

ამ გიგანტურ ლოდოვან ქვა-ფილების გადასატანად საჭირო იყო დიდი ძალა, რომელიც საგვარეულო წყობილების ევალობაზე ადამიანთა კოლექტიური შრომის მოხერხებული ორგანიზაციის გარდა მოითხოვდა კიდევ რაღაც დამატებით მექანიკურ საშუალებებს; ასეთი მექანიკური საშუალება უნდა ყოფილიყო ისეთი „იარაღები“ და ხერხები, რომლებიც მიღებული იყო უძველესი დროიდან ევკლიტესა და სხვა ქვეყნებში უზარმაზარი ობელისკების გადასატანად.

აფხაზეთის დოღმენურ ნაგებობათა მშენებლობისათვის საჭირო ლოდოვანი ქვა-ფილების გადატანა დანიშნულ ადგილაშდე ძირითადად უნდა მოხდარიყო მორელი ხის საგორავებით, ე. წ. „ჩანდრებით“; ქვაფილების საგორაკებზე შეყვება და აწევ-დაწევა აუცილებლად ხდებოდა სხვადასხვა სახის ბერკეტებით, სახელობრ — ბრტყელ-გაბმული, ანუ ე. წ. მიჯრილი ბერკეტებით, რომლებიც მორებისაგან შეკრულ მძლავრ სისტემას წარმოადგენენ. ასევე გამოყენებული იყო ხელოვნურად დაკბული ტერასები და მიწაყრილებით მოწყობილი ქანობები ქვების გადასადგვილებლად ან ასაწევად.

ცანების ქვის ნაგებობათა ნაშთები. აფხაზეთის ტერიტო-



<sup>1</sup> მიცვალებულთა პირადი ნივთებიდან აქ ნახათ ვერცხლის ქარქაშიან ხაჩლებსა და ხმაღს, უნიკალურ სანადირო თოფებს, განუმეორებელი ოსტატობითა და ხელოვნებით შესრულებულ ცხენის მოსართავებს, უნაგირს, ძველებურ დამბაას, ხელნაქარგ ნიმუშებს, ბრკევილა ფერებით მონატულ ხალიჩა-ფარდაგებს, კოლხური ხობისა და ლამაზ ფრინველა ფიტულებს და სხვა წარლმან ნივთებს.

10. აცანგარის ხუროთ ხედი (გვგმა და ქვის შრალი წყობის კვლახ ფრაგმენტი (ი. შ. ავაშჩენკოს მიხედვით)

<sup>1</sup> О. Шуазин, История архитектуры, Москва, 1935г., стр. 24—25.

რიაზე ვხვდებით კიდევ ერთ მეტად საინტერესო არქაულ ძეგლს, რომელსაც მკვიდრი მოსახლეობა „აქანგვარას“, ანუ „აწინგვარას“ ეძახის; სამეცნიერო ლიტერატურაში იგი ცნობილია „ცანიგვარას“ სახელწოდებითაც; ზოგიერთი ავტორი კი მას „ჭუჭათა ვალაჟანის“ სახელწოდებით იხსენიებს.

ვიღრე შეუღებავდეთ აღნიშნული ძეგლების განხილვას, საჭიროდ ვთვლით შევეხოთ ამ ძეგლთა სახელწოდების დაზუსტების საკითხს. აღნიშნული ძეგლების შემოსხენებულ სახელწოდებათა არსი მკვიდროდ არის დაკავშირებული ცნობილ ლეგენდასთან<sup>1</sup> ცანების შესახებ, რომელიც ჩვენს დრომდე შემონახულა აფხაზურ ფოლკლორში.

ამ ლეგენდაში მოხსენებულ სიტყვებს — „ა-ცანა“ და „ა-გვარას“. ჭრ კიდევ 1913 წელს პირველად მიაქცია ყურადღება ნ. მარმა, რომელმაც გამოიკვლია ისინი მხოლოდ ფონეტიკური თვალსაზრისით.

აფხაზურ დიალექტზე ლეგენდაში მოხსენებულ „ა-ცან-გვარა“ — ამ ნაგებობის სახელწოდებაა, და ორი სიტყვის „ა — kn“-ისა და „მ-gwara“-ს კომპოზიტს წარმოადგენს.

ნ. მარს, მართალია, არ უნახავს ეს ნაგებობები (აქანგვარები), მაგრამ ეს სახელწოდება ლინგვისტური გაგებით შემდეგნაირად აქვს დაზუსტებული — „Ланская ограда или ограда цанов“<sup>2</sup>, რაც შეეხება სახელწოდებას „ჭუჭათა ვალაჟანს“ — მას არავითარი კავშირი არა აქვს სინამდვილესთან, ის მხოლოდ ხალხურ გადმოცემებშია ლეგენდის დამახსიათებელი განვიადებით მოხსენებული.

საკითხავია, ვინ იყვნენ ცანები, რომელთა მშენებლობის უნიკალური ნაშთები დღესაც დიდ ინტერესს იწვევს? აქვს თუ არა ცანების არსებობას სინამდვილესთან რაიმე საერთო და თუ არსებობდნენ, აფხაზეთის ტერიტორიის რა ნაწილში უცხოვრიათ?

ცხადია ზემოჩამოთვლილი საკითხების გამორკვევას უდიდესი მნიშვნელობა აქვს აღნიშნული ძეგლების დანიშნულების სწორად გაგებისათვის.

ცანების ირგვლივ არსებულ ლეგენდას სინამდვილესთან რაღაც საერთო აქვს, რაც უპირველეს ყოვლისა მდგომარეობს იმაში, რომ ცანები, როგორც ტომი, აფხაზეთის ტერიტორიაზე მართლა არსებობდა; გარდა ამისა, როგორც ლეგენდიდან ირკვევა, ისინი ცხოვრობდნენ მთებში და ჰყავდათ დიდძალი წვრილფეხა საქონელი<sup>3</sup>.

„ზღვსპირა აფხაზეთის სექტორი ბზიბის მდინარიდან ვიღრე მდინარე ლაფსთამდე მე-16—19 საუკუნეებში ცნობილი იყო „ცანების“ თემის სახელწოდებით. აქ მოსახლე ტომს „ცანები“ ეწოდებოდა...

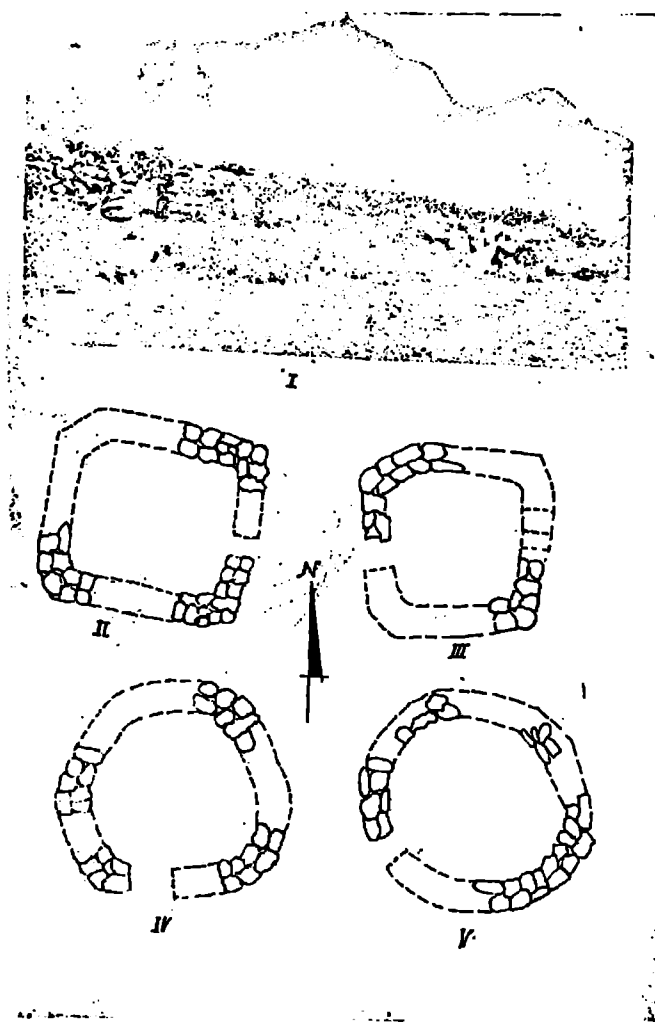
„ცანების“ თემის მეთაურ თავადთა გვარეულობა ატარებდა სახელწოდებას „ცან“...

მდინარეს, რომლის ხეობაში განფენილი იყო უმთავრესად მოსახლეობა დიდი „ცანების“ ტომისა და რომელი მდინარეც შეერთვის ზღვას ამ თემის ცენტრთან — „ცანდა“, ამჟამად ეწოდება „ცანდრიფში“<sup>4</sup>.

როგორც ირკვევა, „ცანები“ აფხაზეთის ტერიტორიაზე მოსახლე ერთ-ერთი უძველესი ტომის სახელწოდებაა „ა-ცან-

გვარის“ ნაგებობათა ნაშთების გავრცელების არე, რომელიც ჩვენ მიერ შეგროვებული მასალის მიხედვით ღვინდება, სწორედ იმ ადგილებს მოიცავს, სადაც უცხოვრია შემოსხენებულ ტომს, ე. წ. „ცანებს“; როგორც ზემოთ აღვნიშნეთ, „ცან“ არის აფხაზეთის ტერიტორიაზე მოსახლე ერთ-ერთი უძველესი ტომის სახელწოდება. აფხაზურ დიალექტზე მას ემატება ცნობილი წინაართი — ნაწილაკი „ა“, საიდანაც მიღებულია „ა-ცან“; ასევე „ა-გვარა“ იმავე დიალექტზე სიტყვა სიტყვით ნიშნავს საქონლის სადგომად ღია ცის ქვეშ შემოზღუდულ ადგილს (საქონლის სადგომი ეზო).

ლიტერატურულ წყაროებში ამ საინტერესო ძეგლების შესახებ პირველი ცნობები მკირე მიმოხილვის სახით მოცემული აქვს ბოტანიკოს ნ. ალბოვს ჭრ კიდევ 1893 წელს. ალბოვი მას იხსენიებს „ცანი-გვარას“ სახელწოდებით; ასევე საყურადღებოა კ. ჰანის, მ. ივანჩენკოს, ნ. კევერელი-კობაძის და ც. ბეჟინიას შრომები. უნდა აღინიშნოს, რომ ხსენებული ავტორების ცნობები აღნიშნული ძეგლების შესახებ



11. აქანგვარის ნაშთები:  
I ქუიანი (აქანგვარის კედლის ნანგრევების ხეობის ხედი)  
აქანგვარის გეგმები: II გუარაბი, III ლობტო, IV აბამ-ხუ-ცარი, V ბგანაბა

<sup>1</sup> X. С. Бгажба, Сказание о карликах ацанах, Абхазские сказки, Сухуми, 1959 г., стр. 13—14.

<sup>2</sup> Н. Я. Марр, О языке и истории Абхазов, Москва, 1938 г. стр. 70.

<sup>3</sup> X. С. Бгажба, დასახლებული ნაშრომი, გვ. 15—16.

<sup>4</sup> პ. ინგოროყვა, გიორგი მერაულე, თბ. 1954 წ., გვ. 153.



ამყარად ეწინააღმდეგება ერთიმეორეს; კიდევ მეტიც. ზოგიერთი მათგანი სრულიად არ შეეფერება სინამდვილეს. ამიტომ საჭიროდ მიგვაჩნია მკითხველის ყურადღება გავამახვილოთ ამ საკითხის გასარკვევად.

როგორც ალბოვს გადმოცემიდან ჩანს, აღნიშნულ პრიმიტიულ ნაგებობათა ნაშთები მწყვესების მიერ უბრალოდ ქვისაგან უხსნაროდ აგებული გალავანის ნაწილის სადგომად<sup>1</sup>. ჩვენი აზრით ეს ცნობა უფრო შეეფერება სინამდვილეს, ვიდრე სხვები. ი. ივაშჩენკო კი ამ ძეგლებს საკულტო ნაგებობებად თვლის<sup>2</sup> (სურ. 10).

სულ სხვა აზრს ანითარებს ნ. კეზერელი-კობაძე: აღნიშნული „აქანგვარები“ მას მიაჩნია თოვლსაცავ და საგზაო დანიშნულების ნაგებობად; ეს ორიგინალური ნაგებობები მას წარმოდგენილი აქვს ზამთრის პერიოდში მგზავრთა თავშესაფრად<sup>3</sup>; მაგრამ ეს მტკიცება რამდენადმე საეჭვოდ მიგვაჩნია, რადგან, როგორც ცნობილია, ამ ნაგებობათა უმრავლესობა ალბური ზონის სამოვრებზეა განლაგებული და მაგისტრალურ გზებს არ უკავშირდება; გარდა ამისა, დიდ თოვლსა და ქარბუქში ეს ადგილები სრულიად მიუვალნი ხდება.

აზრთა ეს სხვადასხვაობა ამ ძეგლების დანიშნულებისა და შენეხულობის სტრუქტურის შესახებ სრულიად გააქარწყლებს უკანასკნელი პერიოდის გამოკვლევებმა.

ჩვენ მხედველობაში გვაქვს ც. ბუნიას გამოკვლევა. იგი სისტემატურად აწარმოებდა ალბურ ზონაში „აქანგვარების“ ნაგებობათა ნაშთების ფიქსირებასა და შესწავლას. შეიძლება ითქვას, რომ ც. ბუნიას, როგორც ეთნოგრაფს, თითქმის არ დარჩენია აფხაზეთის ტერიტორიაზე „აქანგვარების“ არც ერთი ჭკუფი, რომ გულმოდგინედ არ ჰქონოდა შესწავლილი<sup>4</sup>. სხენებული მკვლევარის რჩევით ჩვენ მიერ დათვალიერებული იქნა მთა ბეანისას (სოფ. აჭანდარის მახლობლად), აჩამხახუცარის (სოფ. ოთხარისა და მდ. ბზიფის ხეობათა შორის), აგრეთვე გუარასპის, ლიხობის, მარეხუს და ქუიანის ალბური ზონის „აქანგვარები“.

თითქმის ყოველ ზაფხულს, ალბური ზონის ამ ადგილებში შეხედებით სხვადასხვა დარგის მკვლევარებს — ბოტანიკოსებს, გეოლოგებს, ეთნოგრაფებს, მესაქონლეობის სპეციალისტებს და სხვ., მაგრამ, როგორც ირკვევა, ეს ძეგლები არ ყოფილა მშენებლების-არქიტექტორების თვალთ გააინტერესებული და შესწავლილი.

„აქანგვარის“ ნაგებობებს გარს შემოვლებული აქვს ოვალური მოყვანილობის ერთმანეთზე უხსნაროდ დალაგებული ქვის ზღუდე-გალავნები. ზღუდის შიგა სივრცე დაყოფილია რამდენიმე განყოფილებად, რომლებსაც იყენებდნენ საქონლის სადგომებად<sup>5</sup>. დღემდე შემორჩენილი ზღუდე-გალავნების სიმაღლე 70 სმ. აღწევს, სიგანე საშუალოდ 80 სმ., ასეთი

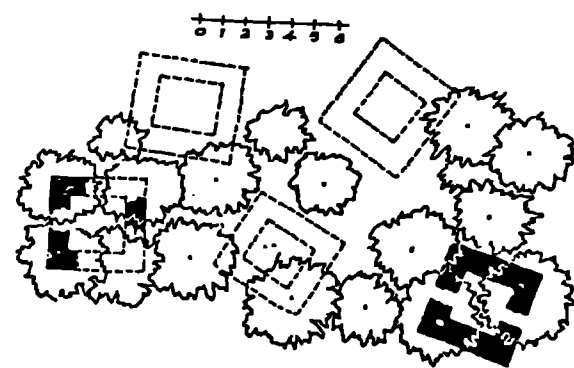
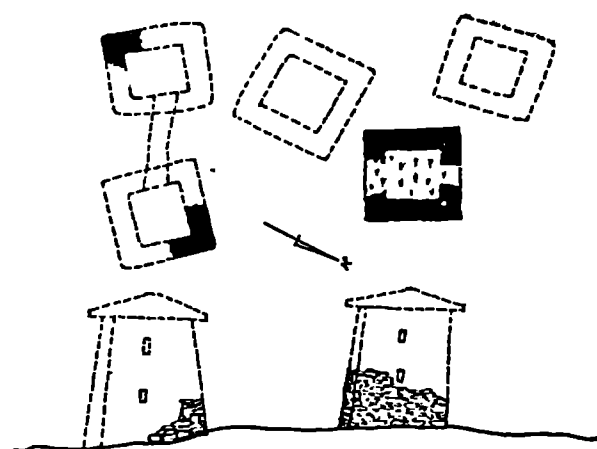
ზღუდის შიგა სივრცე საშუალოდ 800-1000 კვ. მ. არ აღემატება.

მოელი რიგი ავტორებისა იზარებდა იმ აზრს, თითქმის „აქანგვარის“ ნაგებობას გვეგვამე მხოლოდ და მხოლოდ წრებაზის მოხაზულობა აქვს — სინამდვილეში ეს აზრი არ მოწმდება.

უპრავლესობა მათგანი სწორკუთხედიანი კოხაზულობის ანუ, უფრო სწორად, კვადრატთან მიხლოებულ გეგმას წარმოადგენს (სურ. 11). ამას ადასტურებს ადრინდელ მკვლევართა შორის კ. ჰანიცი<sup>6</sup>.

ავტორების უმრავლესობა ეყრდნობა მ. ივაშჩენკოს მოსაზრებას — თითქმის აქანგვარის „... ნაგებობას ეიწრო გასასვლელის სახით შესავალი მუდამ მოთავსებული აქვს ალმოსაქლეთით“<sup>7</sup>. აქანგვარებში შესასვლელის აღმოსავლეთით მოწყობის ტრადიციას ივაშჩენკო საკულტო მოტივებით ხსნის.

სინამდვილეში შესასვლელი მოთავსებულია არა მარტო აღმოსავლეთით, არამედ დასავლეთით, სამხრეთით და სამხრეთ-აღმოსავლეთით. ასე, რომ აქანგვარებში შესასვლელის მოწყობას საფუძვლად უდევს არა საკულტო წესები, არამედ დაგეგმარების წმინდა უტილიტარული მოთხოვნილებები —



11. სოფ. არახაძის. კოხა ობორის („აქანგვარების“ ნაშთები, შექცეული დასახლების ადგილი გეგმები)

<sup>6</sup> კ. გან., Поездка в Мингрелию, Самурзак. и Абхаз., 1902 г., стр. 56.

<sup>7</sup> М. Иващенко, დასახლებული ნაშრომი, გვ. 79-80.

<sup>1</sup> Н. Альбов, Ботанико-географические исследования в западном Закавказье в 1893 году, стр. 144-145.

<sup>2</sup> М. М. Иващенко, Исследование архаических памятников материнской культуры в Абхазии, вып. 3, Тифлис, 1935г., стр. 79-80.

<sup>3</sup> Н. И. Квезерели-Кобаძე, Дорожные сооружения древней Абхазии, Сухуми, 1955 г., стр. 14, 48.

<sup>4</sup> Ц. Н. Бжания, К вопросу изучения каменных построек Ацангвара, Сухуми, 1959г., стр. 91-100.

<sup>5</sup> ალბური სამოვრების ზონაში კოლმურანე მწყვესები დღესაც იყენებენ ამ ზღუდეებს ზაფხულობით საქონლის სადგომად.

შესასვლელი მუდამ გაბატონებული ქარების საწინააღმდეგოდაა მოთავსებული (სურ. 11)<sup>1</sup>.

როგორც ირკვევა, აცანგვარას ნაგებობათა კომპლექსი არის არა საკულტო და საგზაო დანიშნულების ნაგებობა, არამედ დაწინაურებული მესაქონლეობის მქონე „ცანების“ სეზონური ხასიათის (საზაფხულო) სამეურნეო დანიშნულების დროებითი ბინები ალპურ სამოვრებზე.

თავისი საწყისი ფორმებითა და დანიშნულებით აცანგვარის კომპლექსი შეიძლება შევადაროთ აქარის ალპურ ზონაში საზაფხულო სამოვრებზე არსებულ იაილებს ხის მორული ზღუდე-გალავნებითა და დროებითი საცხოვრებლებით<sup>2</sup>. მესაქონლეობასთან დაკავშირებით მსგავსი ტრადიციები მოწმდება აგრეთვე სამეგრელოში, გურიაში, საინგილოსა და საქართველოს მთიანეთში.

მსგავსი პარალელები არსებობენ აგრეთვე ევროპის სამხრეთ ალპურ ზონაში, ე. წ. „Sennhitten“-ების სახელწოდებით და სხვ.<sup>3</sup>

რა შეიძლება ითქვას ამ ძეგლების შესახებ? პირველყოელისა სადღესიოდ ამ ძეგლებს არაერთგვაროვანი ლირებულება არა აქვთ.



18. სოფ. არასახის. ქახა-ოხორის ნანგრევების ხეობით ახასხულაბა

<sup>1</sup> ი. აღმაია, შირალი წყობის ქვის უძველეს ნაგებობათა ნაშთები აფხაზეთში, ვ. ი. ლენინის სახ. საქართველოს პოლიტექნიკური ინსტ. შრომები, № 2 (95), თბ., 1964 წ.

<sup>2</sup> ი. აღმაია, ქართული ხალხური ხუროთმოძღვრება, 1956 წ., გვ. 13—16.

<sup>3</sup> А. Филиппсон, Европа, С.-Петербург, 1896г., стр. 163.

მათდამი ასეთი ცხოველი ინტერესი გამოწვეულია იმ გარემოებით, რომ მასში გაღმოცემულია გეგმარების უძველესი ტრადიციები და სამშენებლო ტექნიკის კონსერვატული ხერხები, სახელდობრ, ქვის კედლების მშრალი წყობით ამოყვანის წესები.

ციხე-სახლის პროტოტიპები („ქახა-ოხორის“ ნაშთები). მუდმივი საცხოვრებელი ზონის მაღალმთიანი ტყის მასივებითა და ნარ-ეკლებით დაფარულ სანახევში ადამიანის ყურადღებას ხშირად იქცევს უძველეს შენობათა ქვის კედლების ნანგრევები<sup>4</sup>; აქვე უნდა შევნიშნოთ, რომ ამ ნანგრევების ახლომახლო ხშირად წააწყლებით აგრეთვე ვაზის, ბროწეულის, ვაშლისა და სხვა ხეხილის გაველურებულ ჭიშებს.

აღნიშნული გარემოება იმით უნდა აიხსნას, რომ ეს ადგილები წარმოადგენენ უძველესი დროის ნამოსახლარებს.

როგორც ჩანს, აბორიგენული მოსახლეობა სხვადასხვა ავებდობის მიზეზით გადაშენდა, მათი კარ-მიდამოები და საცხოვრებელი ნანგრევები დროთა ვითარებაში ტყით დაიფარა და გაუჩინარდა. სწორედ ამ უძველეს კარ-მიდამოთა ნაშთების, ნიშან-აღვლების არსებობაზე მეტყველებს დღემდე მოღწეული გატყუიურებული ხეხილის არსებობაც.

მკითხველის ყურადღება გვინდა შევაჩეროთ ზოგიერთი ძეგლის იმ ჭკუფის განხილვაზე, რომლებსაც დღემდე მოუღწევიან მდ. მოქვის სათავეის სანახევში ქვითკირის უძველეს შენობათა ნაშთების სახით.

ჩვენ მიერ მოკვლეული ძეგლების ნაშთები მდებარეობს ოჩაქირის რაიონის სოფ. არასახისში — ლავვილავების უბანში<sup>5</sup>.

პირველი შთაბეჭდილება ძალზე უფერული და უხალისოა, რადგანაც შორიდან ქვითკირის შენობის ერთი გადარჩენილი კედლის კუთხის გარდა არაფერი ჩანს; ხოლო იქვე, მოშორებით, მეორე შენობის 140 სანტ. სიმაღლის ქვითკირის კედლის კონტურითაა დარჩენილი. ერთმანეთის პირდაპირ მდებარე კედლებში არსებული კარის ფორმადაკარგული გაგანიერებული ხვრელები წყნელისაგან მოწნული ღობითაა შევსებული; ამ სახით მიღებული გალავნის შეგნითა, კარგად დაცული სივრცე დღეს მშვენიერ საბოსტნედ არის გამოყენებული. ადვილი შესამჩნევია ზოგიერთი სხვა შენობის საძირკვლების არსებობაც.


აღნიშნულ ნაგებობათა ნაშთები ჭკუფურადაა განლაგებული პ. გ. ლავვილავის ეზოს შესასვლელთან, მარცხნივ.

მეორე ჭკუფი ასეთივე ნაგებობებისა გახლავებულია ს. ჩ. ლავვილავის კარ-მიდამოს უკან, მარცხენა მხარეზე; იგი დაშორებულია ზემოხსენებულ ქვითკირის ნაგებობათა ჭკუფიდან დაახლოებით 400 მეტრით (სურ. 12).

ს. ჩ. ლავვილავის კარ-მიდამოზე არსებული ქვითკირის შენობათა ნანგრევების ნაწილობრივ გასუფთავების შედეგად გამოვლინდა რამდენიმე შენობის მეტნაკლებად დაზიანებული კედლის კონტურები, მათ შორის ერთ-ერთი ნაგებობის

<sup>4</sup> ასეთი სახის ნანგრევებს ვხვდებით მდ. მოქვის ზემო დინების ხეობებიდან დაწყებული ვიდრე მდ. ბზიფის ზედა დინების ხეობათა მიღმა.

<sup>5</sup> სოფლის სახელწოდება „არასახისი“ აფხაზურ დიალექტზე ორი სიტყვის ნაწარმოებია—„არასა“—თხილი და „ძიხი“—ცივი წყალი; ასეთი სახელწოდების ადგილი ცნობილია გაგარის რაიონშიც იქ, სადაც „კლდის წყაროსთან“ ბუნებრივ გამოქვაბულში მოწყობილია წყალსაცავი, რომლიდანაც კურორტი ახალი გაგრა იღებს სასმელ წყალს.



14. სოფ. ხაენი. ხს უძველეს ნაგებობათა ნაშთების განლაგების სქემა მდ. კოდორისა და ნაჩვლის ხევის შესაერთან

კედლები, თითქმის ორი სართულის ჰიპალისა, კარგადაა მოღწეული (სურ. 13. ტაბ. 4).

მკვიდრი მოსახლეობა ამ ძეგლების ნაშთებს „აბაას“, ანუ „აბაა-ვისს“ უწოდებს, რაც აფხაზურ დიალექტზე „ქვით-კირს“ ან „ციხესაცხოვრებელს“ ნიშნავს; სოფ. წარჩეს მცხ. 90 წლის ძ. ბენიას ახსოვს, რომ მისი წინაპრები ტყეებში არსებულ ამ შენობებს „დღღაბიან სახლებს“ ეძახდნენ და რომ ამ სახლებში „სულ ძველად ჯოგით მდიდარი მთიელები ცხოვრობდნენ“.

სოფ. ზზიბის (გაგრის რ.) მცხ. 110 წლის დ. უ. ძაძბა და სოფ. არასაძიხის (ოჩამჩირის რ.) მცხ. აჭუკა გოგია ამ ნაგებობათა სახელწოდების შესახებ დაახლოებით ერთსა და იმავე ცნობებს გვაწვდიან: რომ ამ ნანგრევებისა არავინ არაფერი იცის, ეს არის „ჯიხა-ობორის“ ნანგრევები; ამ „ჯიხებში“ ძველად შიშიანობის დროს ან კიდევ სისხლის აღების შემთხვევაში მთელი გვარეულობა აფარებდა თავს.

ს. ს. ლაგვილავას წინაპრებისაგან გაუგონია, რომ „ეს შენობები აუშენებიათ ბერძნებს ძველად საზღვრების დასაცავად, იმ დროს როცა „აფხაზეთის დიდი გალავანი“ უშენებიათ“; ამრიგად, ხალხური გადმოცემები საერთოდ ამ ნაგებობებს თავდასაცვ შენობათა მნიშვნელობას ანიჭებს.

ხალხურ წყაროებს ძირითადად ერთსა და იმავე დასკვნამდე მიყვავართ, სახელდობრ: დასტურდება, რომ ეს ნაგებობები არის მთიელ ტომთა უძველესი საცხოვრებელი „სახლი-ციხე“ — საგვარეულო ოჯახის საიმედო საცხოვრებელი კომპლექსი.

როგორც გენერალური გეგმის რეკონსტრუქციიდან ირავება (სურ. 12). საქმე გვაქვს შორეულ მუდმივ საცხოვრებელი ზონის საზღვრებში მოქცეულ უძველესი ტიპის ნასახლარებთან, სადაც დასახლების სისტემა უძველესი ხანიდან საქართვლოს მთიანეთში გავრცელებული ჩვეულებრივი დასახლების ხასიათისაა.

როგორც ჩვენ მიერ აღდგენილი სქემატური კვებიდან ჩანს, საცხოვრებელი და სამეურნეო შენობები განლაგებულია უწესრიგოდ შეგჯუფებული სისტემის სახით (სურ. 12). ტიპური ნაგებობები სწორკუთხოვანი მოხაზულობისაა. როგორც ღლეშვე მოღწეული ნაშთების დანახობი მასალებიდან ირავება, მათი სივრცობრივი ფორმა და კვება ქვემოთაა ზემოთ, სართულების მიხედვით, თანდათანობით ვიწროვდება და მკვეთრად შესამჩნევი ოთხწახნაგა პირამიდული მოყვანილობა აქვთ.

კერძოდ, აღნიშნული უძველესი ნაგებობა წარმოადგენს მხოლოდ ერთგანყოფილებიან ტიპურ სადგომს, რომელიც გეგმაზე კვადრატის მოყვანილობისაა; ამ სადგომს პირველ სართულში სასიანათლო ხერხელები არა აქვს, რაც გამოწვეულია უნდა იყოს თავდაცვითი მოხაზვებით, ხოლო შესასვლელი დატანებული ყოფილა თავსა და ბოლოში, მოპირდაპირე კედლებში, მკირე ზომის საყარე ხერხელების სახით (ტაბ. 4).

საყურადღებოა ის გარემოება, რომ სიტყვე კედლისა, რომელიც აგებულია მკირე ზომის (25×30, 30×30 სმ) სკონდიოსებური ე. წ. „კაქარის“ ქვებისაგან კირის ხსნარზე („a—kir“). 150 სმ-ს აღწევს.

კირის ხსნარის ინერტულ შემადგენელთა კონგლომერაციულობა და ხსნარის მოქარბებული ხმარების წესი კედლის წყობაში მეტყველებს აღნიშნულ ნაგებობათა სამშენებლო ტექნიკის არქაულობაზე.

ამ მოკლე მიმოხილვის შემდეგ საშუალება გვეძლევა გადავიდეთ ზემოხსენებული ზოგიერთი ზეპირგაღმოცემითი სახელწოდების ახსნა-განმარტებაზე, სახელდობრ: დავუბრუნდეთ ისევ „ჯიხა-ობორის“ გაგების საკითხს.

„ჯიხა-ობორი“ ორი სიტყვის ნაწარმოებია (ქანურ-მეგრული): „ჯიხა“ ნიშნავს თავდაცვით ნაგებობას — იგივე „ციხე“, ხოლო „ობორი“ ნიშნავს „სახლს“; „სახლი“ და „ობორი“



15. სოფ. ხაენი. დაკედებული უძველესი ხს ხიდის ბურჯის ფრაგმენტი

1 აღნიშნულ კირქვების გეოლოგიური გავრცელების ზოლი იწყება მდ. რუხის წყლის სანაპიროდან ვიღრე სოკამდე; ეს კირქვები დღესაც ხელმისაწვდომი იდგება საყელე მასალის წარმოადგენს.



16. დაკედებული ხის ხედი მდ. კოდორზე, რომელც აკავშირებს სოფ. ბრამახ სოფ. აჟარასთან

უამკადასული ტერმინებია, აღრიხდელ ხანაში, როგორც ჩანს, ისინი სინონიმებად იხმარებოდა.

„...სახლი გულისხმობდა, როგორც ნაგებობას, ისე ნაგებობაში მცხოვრებ მოსახლეობას, ოჯახს და საგვარეულოსაც კი“<sup>1</sup>. „სახლი“ და „ოხორი“ შემდეგ იქცა ნაგებობის აღმნიშვნელ ტერმინებად.

„...ამიტომ გაბადა შესაძლებელი, რომ „სახლი“ აღაიანთა საცხოვრებელ შენობასაც დაერქვა და ღღეს ხომ ეს ტერმინი უპირატესად სწორედ ამ მნიშვნელობით იხმარება“<sup>2</sup>.

გარდა ზეპირი წყაროებისა აფხაზეთის ტერიტორიაზე დღემდე უცნობი საცხოვრებელი კომპლექსი — ტიპური „ციხე სახლების“, ე. წ. „ჭიხა-ოხორის“ არსებობა დამოწმებულია წერილობითი წყაროებითაც.

ჩვენ ხელთა გვაქვს მე-7 საუკუნის ერთი უაღრესად საყურადღებო წერილობითი ცნობა, რომელშიაც მოხსენიებულია სოფ. მოქვის სანახებში არსებული ერთ-ერთი უძველესი ადგილის სახელწოდება „ჭიხაოხორა“; ამ ცნობის ავტორია მე-7 საუკუნის მოღვაწე თეოდოს განგრელი, რომელსაც ჭიხაოხორა მოხსენიებული აქვს თავის „მოგონებებში“, როდესაც აღწერს ლაზიკაში გადასახლებულ დასჯილ მონათელიტთა ცხოვრებას.

ამრიგად, თეოდოს განგრელის ცნობით, ენამოჭრილი, ხელმწიკვეთილი და ექსორიაქმნილი ეს შარალმადიდებელნი თრაკიიდან შემდეგ ლაზიკაში გადაუსახლებიათ და დაუბინავებათ „... იმ ციხეში, რომელსაც თესუმესი ეწოდება და, რომელიც მდებარეობს სოფ. მოქვის ზემოთ ქრისტეს-მოყვარე აბაზგებშია და აღაბთა ტომის მახლობლად ხუთი სიმიის მანძილზე სოფ. ჭიხაოხორიდან, ესე იგი იმავე ლაზთა ქვეყნის კუშპარიტად ქრისტეს მოყვარე პატრიოკოსისა და მაგისტროსას გრიგოლის პირველი სახლიდან“<sup>3</sup>.

თეოდოს განგრელის ზემოხსენებული ცნობის საფუძველზე პ. ინგოროყვა მივიღა იმ დასკვნამდე, რომ „აქ, სოფ. მოქვის სანახებში, მდებარეობდა ერთ-ერთი რეზიდენცია ლა-

ზიკის მთავრის — პატრიკოსისა. ამ რეზიდენციის სახელწოდება იყო „ჭიხა-ოხორა“<sup>4</sup>.

როგორც ზემოთ აღნიშნეთ, ეს სახელწოდება, ცხადია, „...ქართული წარმოშობისაა: ჭიხა-ოხორა მეგრულ დიალექტზე სიტყვისიტყვით ნიშნავს „ციხე-სახლი“<sup>5</sup>.


დასაბრუნს კიდევ ერთხელ გვინდა ხაზი გავუსვათ იმ გარემობას, რომ ამ ძეგლების სახით საქმე გვაქვს ტიპური „ციხე-სახლის“ პროტოტიპებთან „ჭიხა-ოხორის“ სახელწოდებით, რაც დასტურდება როგორც ადგილობრივი ხალხური ზეპირწყაროებით, ისე საისტორიო წერილობითი წყაროებით და თვით ნაგებობათა ნივთიერი ნაშთების გრაფიკულ დანაზომ მასალათა ანალიზის მიხედვით.

ხის უძველეს ნაგებობათა ნაშთები. სოფ. საყენიდან ორი კილომეტრის დაშორებით მდ. კოდორისა და ნაჩეალის ხევის შესაყართან 1957 წ. გაზაფხულზე წყალდიდობის დროს (მეწყერის შედეგად) ჩამოქცეულა ხევის ციცაბო ნაპირის ნაწილი<sup>6</sup>. როგორც ადგილზე დათვალიერებამ გვაჩვენა, დაახლოებით 50 მეტრის სიმაღლესა და 80 მეტრის სიგანეზე შეეშალა ჩამოქცეული 90 ათასი კუბომეტრი მოცულობის კონგლომერაციული ნიადაგი.

სტიქიის მიერ ამ უზარმაზარი „არქეოლოგიური სამუშაოების ჩატარების“ შედეგად ბუნებრივად შექმნილი „გეოლოგიური კრილის“ დაახლოებით შუა ადგილას 20 მეტრის სიღრმეზე, უმნიშვნელო განახევებით სხვადასხვა დონეზე, აღმოჩნდა უძველესი ხის მორთული სისტემის ნაგებობათა მთელი კომპლექსი (სურ. 14).

მეწყერი ისეთი დამანგრეველი ძალია ყოფილა — თითქმის არც ერთი ნაგებობა არ გადარჩენილა ისე, რომ არ დაშლილიყო და შეიძლებოდეს მათი მოცულობითი ფორმისა ან გეგმის გადარწმუნებულად მსჯელობა.

ერთადერთი, რაც შეგვიძლია, არის ის, რომ ზოგიერთი კონსტრუქციული კვანძის, ზედ შერჩენილი ფრაგმენტებისა და ქვემოთ ჩამოქცეული დაშლილი ცალკეული მორების მეშვეობით რეკონსტრუქციის წესით მთავარ ხაზებში აღვადგინოთ მისი აღრიხდელი სახე.



17. ნაჩეალის ხევი (მდ. კოდორის ხეობა) კომპლური ნაგებობის მორთული კედლის ფრაგმენტი (აღდგენილი კონსტრუქცია)

<sup>1</sup> ივ. ჯავახიშვილი, შენებლობის ხელოვნება ძველ საქართველოში, თბილისი, 1946 წ., გვ. 9.

<sup>2</sup> ს. ჭანაშაი, საქართველო აღრიხდელი ფეოდალიზმის გზაზე, თბ., 1937 წ., გვ. 1-2.

<sup>3</sup> თეოდოს განგრელის „მოგონებებიდან“, გეორგიკა, IV, ნაკვეთი, 1, თბილისი, 1941 წ., გვ. 50.

<sup>4</sup> პ. ინგოროყვა, დასახელებ. ნაშრომი, გვ. 132.

<sup>5</sup> იქვე, გვ. 168.

<sup>6</sup> ეს ცნობა მოგვაწოდა 1957 წლის ზაფხულში, ზემოსვანეთის სოფ. ხაიშის მცხ. შოთა დავითიანმა, რისთვისაც მადლობას მოვახსენებთ.

გადარჩენილი ფრაგმენტების მიხედვით დატურდება, რომ სქემაზე აღნიშნული ობიექტები (სურ. 14) უნდა იყოს შემდეგი დანიშნულების უძველესი ნაგებობები: I და II— ჭიხური (მორებისაგან აგებული კოშკური ნაგებობა) III — მორული ნაგებობა (წისქვილისათვის) და IV — ერთმანეთზე შედგმული მორებისაგან შედგენილი საფეხურიანი კონსოლური ბურჯი (დაკიდებული ხიდისათვის).

ცხადია, ეს ნაგებობები დაკავშირებული უნდა ყოფილიყო ოდესღაც აქ არსებული ხიდის ნაგებობასთან, რომელიც უკვე არ არის, მდებარეობდა მთავარ, მაგისტრალურ გზაზე. გზა აქედან გადიოდა იბერ-კავკასიაში (ქლებორში — კოლხორში); ღვანდრის (გვანდრა) მთის სანახებში დღესაც არსებობს დროთა ვითარებაში მივიწყებული ამ ისტორიული გზის ნიშნები.

შემთხვევით მიკვლეული ამ ხის ნაგებობათა ფრაგმენტებიდან ყურადღებას იქცევს მორებისაგან („ჭარგვალისაგან“) შედგენილი უძველესი კონსტრუქციების განუყოფელი გონებამახვილური გადაწყვეტა. ამ მხრივ საყურადღებოა ზემოხსენებული ხიდის ბურჯი (სურ. 14, IV და სურ. 15) და მორებისაგან კოშკის აგების უძველესი ხერხი.

აღნიშნული ყველა ნაგებობა ხისაა; გამოყენებულია როგორც წიწვიანი, ისე ფოთლოვანი ჭიშის მორები. დროთა ვითარებაში მიწის ქვეშ მოქცეული მორების მეტი ნაწილი თითქმის დენდროლითებად ქცეულა. გეოლოგების აზრით, ამ პროცესისათვის, განსაკუთრებულ პირობებში, რამდენიმე ათეული საუკუნე მაინცაა საჭირო.

ვიღებ შევეუდგებოდეთ ჩვენ მიერ ხიდის ბურჯად მიჩნეული კონსტრუქციული კვანძის განხილვას. საჭიროა შევეხოთ ამ კონსტრუქციული კვანძის ამოცნობის საკითხს.

ისტორიული კოლხეთის მიწა-წყალზე გავრცელებული, ძველი, ხალხური დაკიდებული ხიდების მაგალითებზე დაკვირვებამ გვიჩვენა, რომ ეს უნიკალური მორული კონსტრუქცია შემკვიდრებობით უცვლელად მეორდება უძველესი დროიდან დღემდე.

მსგავსი კონსტრუქციული კვანძები, როგორც უძველესი კონსტრუქციული სამშენებლო ხერხის გადმონაშთები, დღესაც შემორჩენილია მთიანი აფხაზეთის შორეულ სოფლებში, ჩქარ მდინარეებზე გადასასვლელი დაკიდებული ხიდების კონსტრუქციებში, რომელთა სანაპირო ბურჯები ზედმრეველითი განმეორებაა ჩვენ მიერ მიკვლეული მიწისქვეშ მოქცეული ბურჯის კონსტრუქციული სტრუქტურისა. დასამოწმებლად მოტანილი გვაქვს დაკიდებული ხიდის მხოლოდ ერთი ილუსტრაცია კოდორის ხეობიდან, რომელიც სოფ. ბრამას აკავშირებს სოფ. აგარასთან (სურ. 15 შეადარეთ სურ. 16).

ამრიგად, ამ ორი სხვადასხვა პერიოდის კონსტრუქციული კვანძების შედარება საშუალებას გვაძლევს გამოვთქვათ აზრი, რომ მიწის ქვეშ აღმოჩენილი მორული სისტემის ეს უძველესი კონსტრუქციული კვანძი უძველესად ხიდის ბურჯია.

საინტერესოა აღინიშნოს, რომ სოფ. ბრამასა და სოფ. აგარას ეს საერთო ხალხური ხიდი ამ 30 წლის წინათ მდ. კოდორის ორივე ნაპირზე დარგული ცოცხალი ვაზის დარგებილ დერობზე ყოფილა დაკიდებული, ხოლო ზედ საპირულოდ დაფენილი იყო წნული ლასტები. მსგავსი „ცოცხალი ხიდები“ გავრცელებული იყო არა მარტო აფხაზეთში, არამედ სვანეთში, სამეგრელოში, გურიაში, აჭარაში და სხვ. ასეთ

ხალხურ „ცოცხალ ხიდებს“ დაწერილებით აღწერენ ისეთი მკვლევარები, როგორც არიან ე. დ. შაქაველიანი, ალ. კავარელი, ა. ი. სტოანოვი, ნ. ი. კეხეველი-კოხაძე და სხვ.<sup>1</sup>

ამრიგად, თანამედროვე ლითონის ბაგირების მოვალეობას ასრულებდა საგანგებო ჭიშის ცოცხალი ვაზის დაგროვილი დერობი, რომელიც სამშენებლო დანიშნულებისათვის ყოფილა სათანადო ადგილებზე კეპტარებული. ასეთი დანიშნულების ვაზს საშვერლოში „ტყარ-ბინესა“ და იპერეთში ძღველის ვაზს უწოდებენ. გურიაში და აჭარაში კი კრკინა ვაზის სახელწოდებით იცნობენ. „ძღუალო“, „კრკინა“ და „უსტრეზაბი“ მოხსენებელი აქვს თავის ასიტყვის კონაშისულხანაძეა ორბელიანს<sup>2</sup>.

ხსენებული ხიდის ბურჯი წიწვიანი ჭიშის (ნაძვი) 25 სმ. დიამეტრის მქონე მორებისაგან კონსოლური წესით ამოყვანილია საფეხურებად ისე, როგორც ეს სურ. 15-ზეა ნაჩვენები.

ამ კონსოლის სისტემის ურთიერთშეკავშირებულად მხოლოდ ერთი მორია ზედა და ქვედა მორებს შორის განიჯად გადებული და ერთმანეთში მდებარე კვანძური წესითაა ჩამკიდარი.

კონსტრუქციის ასეთი აგებულების არსი განაპირობა მალის შემკირების ტექნიკურმა მოსახრებამ; ამ რთული ამოცანის ორიგინალურ და მარტივ გადაწყვეტას ადვილად ახერხებს ხის დამუშავებაში დახლოვებული ხალხური მშენებელი, რომლის უძველეს ნახელასადა მოუღწევია ჩვენს დრომდე.

როგორც ზემოთ გვაქვს აღნიშნული, მეორე საინტერესო კონსტრუქციული კვანძია კოშკური ნაგებობის ნაწილობრივად გადაჩენილი კუთხის ფრაგმენტი (სურ. 17). როგორც მითითებული დანახომი ნახაზიდან ჩანს, გადარჩენილია გარდღივად მდებარე მთლიანი მორების მხოლოდ სამი რიგი, რომელთა შორის ორი მდებარეობს გრძივად და ერთი კი განივადაა მათ შორის მოქცეული.

ჩამოქცეული მორების მიხედვით თუ ვიმსჯელებთ, საკვლევ შეჩვეული მორების უზრავლესობა წაბლო და წიფელი უნდა იყოს, თუმცა რამდენიმე წიწვიანი ჭიშის მორიცაა შეიკადმივად გარეული.

გადარჩენილი მორების დიამეტრი 30 სმ აღწევს, ქვემოთ დადებულის სიგრძე კი 6 მეტრს აღემატება. მორების ბოლო არ არის ერთ ზომაზე გადაჭრილი. მათ უზრავლესობას ბოლოში 8—10 სმ სივანის უსწორმასწოროდ გამჟოლი ხერხები აქვს ამოჭრილი<sup>3</sup>.

გარდღივად მდებარე მორების ბოლოები (ნაშთები) კედლის სიბრტყიდან მეტნაკლებობით 50 სმ არის გადმოშვებული.

<sup>1</sup> К. Д. Мачавариани. Описательный путеводитель по гор. Сухуми и Сухумскому округу. Сухум. 1913 г., стр. 303; Ал. Цагарели. Из поездки в Закавказский край летом 1877 г. Журнал МИП за 1877 г., XII, стр. 213—214. А. И. Стоянов. Путешествие по Силезии, Записки Кавказск. Отдела РГО, X, вып. 2, Тифлис, 1876 г., стр. 456; Н. И. Квезерли-Конаძე. Грузинские народные переправы, Тбилиси, 1963 г., стр. 319—348.

<sup>2</sup> სულხან-საბა ორბელიანი, სიტყვის კონა, თბ., 1949 წ.

<sup>3</sup> ხალხური გადმოცემით, ასეთი ხერხები დიდძალიან მორებს შორის უკეთდება, როდესაც თითო-თითოდ არის ტყიდან გამოსული „დასაუკრებელი“ ან სხვა დანიშნულ ადგილამდე მ-სატანი. ამ ხერხებში ვაყვარია „კრკინას“ ან „უნელის“ წიგნს, შემდეგ მათამაშნ ხარებაგაპულ ულას შუაში და ამ წესით მოათრევენ მშენებლობის ადგილამდე.

„მორების თრევი“ მოტანის ამ წესს დღესაც მომართავენ აფხაზეთისა და სამეგრელოს მთის სოფლებში. ამ ხერხს „ოლა“ ანუ „ოლით“ მოტანა“ ქვეა, ხოლო ხერხს—„ოლას ხერხი“.

საგულისხმოა, რომ შემოსენებული „ჯოლას ხეაღის“ გარდა ზოგიერთი შორის ნაშევრში შენობის კუთხესთან ამოკრილია 10x8 სმ ზომის გამჭოლი ხეაღი ისე, როგორც ეს გვეჩვენებენ ნახევრები (სურ. 17).

ცხადია, შენობის ყველა კუთხესთან უნდა ყოფილიყო მოწყობილი ასეთი ხეაღები, რომლებშიც შემოდან, შენობის მთელ სიმაღლეზე შეეულად გაყრილი უნდა ყოფილიყო შემავლელბელი ძელები, ან კიდევ ნაწილ-ნაწილ, რამდენიმე შორის ცალ-ცალკე ბლოკირების მიზნით.


აღწერილი კონსტრუქციის აგებულება საშუალებას გვაძლევს გამოეთქვათ აზრი, რომ შეუღლებების ასეთი ხერხი აუცილებელი იყო ამ სახის კოშკური ტიპის მორაული სისტემის ნაგებობათა მდგრადობისათვის, რომელსაც ესოდენ დიდ ყურადღებას აქცევდნენ ჩვენი წინაპრები. სხვანაირად წარმოუდგენელია ასეთი მორაული სისტემის ნაგებობის მდგრადობის საკითხის გადაწყვეტა მაშინ, როდესაც გარდამო მდებარე მორების შეხების ადგილი ღრმა კდობური ხერხებით არ ყოფილა ერთმანეთთან დაკავშირებული. ამრიგად, როგორც მოსალოდნელი იყო, მორები „ნახევარი ჩაქრის“ წესით არ არის ერთმანეთში ჩამჭდარი, რის გამოც გარდამო მდებარე მორებს შორის მთელი სიგრძის გაყოლებას იქმნება ლიადები, რომლებიც შევსებულია და გაჭედილი შედარებით მცირე დამატირს მორებითვე.

ცნობილია, რომ უძველესი კოლხური საცხოვრებელი სახლის — მორაული სისტემის კედლის ამოყვანის მსგავსი კონსტრუქციული სქემის აღწერილობა მოცემული აქვს ანტიკური ხანის ავტორს — ვიტრუვიუსს<sup>1</sup>.

კოლხური საცხოვრებელი სახლის კონსტრუქციული სტრუქტურის, მისი სივრცობრივი ფორმის რეკონსტრუქცია ვიტრუვიუსისეული აღწერილობის მიხედვით სხვადასხვა ავტორს სხვადასხვანაირად აქვს მოცემული, რაც გამოწვეულია ზოგიერთი ბუნდოვანი ადგილით ხსენებულ ანტიკურ ტექსტში.

დასასრულს უნდა აღინიშნოს, რომ შემოვანხილულ ნა-

ჩვალის ხევის არქეოლოგიურ ძეგლებს უდიდესი მნიშვნელობა აქვს უძველესი მორაული სისტემის ნაგებობათა კონსტრუქციული შედგენილობის დასადგენად.



8. სოფ. კლახური. აფხაზეთის დიდი გალავნის ზღვისპირა კოშკის ხერხითი ახასხულობა ხამხრეთ-აღმოსავლეთიდან

### აფხაზეთის დიდი გალავანი და მასთან დაკავშირებული ზოგიერთი ნაგებობა

აფხაზეთის ტერიტორიაზე ქვითყარის უძველეს ნაგებობათა შორის „აფხაზეთის დიდი გალავანი“ ერთ-ერთ საყურადღებო ძეგლად ითვლება. როგორც ზემოთ გვაქვს აღნიშნული, ამ ძეგლის დათარიღების თაობაზე მკვლევართა შორის ჯერ კიდევ არ არის დადგენილი საერთო აზრი.

ასეთი დანიშნულების გალავნები, რომლებიც უზარმაზარ ტერიტორიაზეა გადაქიპული, მხარეთა დაცვის მიზანს ემსა-

ხურებოდა და საერთოდ ცნობილია სხვადასხვა ხალხში საზოგადოებრივ ფორმაციათა განვითარების ეტაპების შესაბამისად.

მათი მშენებლობის გავრცელების არე (ერთეულების სახით) მოიცავს ევრაზიის კონტინენტთა უზარმაზარ ტერიტორიას: დასავლეთ ევროპიდან — ცნობილი ისტორიული კედლის, რომის „Limes“-ით დაწყებული, ვიდრე აზიის აღმოსავლეთ კიდემდე — დამთავრებული „ჩინეთის დიდი კედლით“.

<sup>1</sup> Витрувий, Десять книг об архитектуре, т. I. пер. Ф. А. Петровского, М., 1936 г.



19. სოფ. კელასური. აფხაზეთის დიდი ვალაენისა და ზღვისპირა კოშკის ხაერთო ხედი ზღვიდან (დიუბუას ჩანახატი)

საქართველოს ტერიტორიაზე დღემდე, ნანგრევების სახით, მოღწეულია აშკარად საფორტიფიკაციო დანიშნულების ორი ძეგლი. ერთი მათგანი მდებარეობს საქართველოს ისტორიულ კარიბჭესთან — აღმოსავლეთით, საინგილოს ტერიტორიაზე, და ცნობილია „კეკელიის კედლის“<sup>1</sup> ანუ „ზაქათალას გრძელი კედლის“ სახელწოდებით; ხოლო მეორე ძეგლი, ნაკლებად შესწავლილი „აფხაზეთის დიდი კედელი“, მდებარეობს საქართველოს დასავლეთ ნაწილში აფხაზეთის ტერიტორიაზე.

სოფ. კელასურის სამხრეთ-აღმოსავლეთით, ზღვის პირას, ადამიანის ყურადღებას იპყრობს ცის ფონზე მკვეთრად გამოხატული ნახევრად დანგრეული უზარმაზარი კოშკური ნაგებობის საერთო ასახელობა (სურ. 18); იგი წარმოადგენდა „აფხაზეთის დიდი ვალაენის“ სისტემაში ჩართულ ნაგებობას, თავდაცვის მიზნით აგებულია მკვიდრი მოსახლეობის მიერ დიდი ზომის სპონდიოს ქვებით კირის ხსნარზე (ეარაულდობენ VI ს. ახ. წელთაღრიცხვით).

XIX საუკ. ორმოციან წლებში კოშკის კედლები თითქმის დაუზიანებლად ყოფილა შემონახული; მოტანილი ცნობა მოწმდება დიუბუას ჩანახატებით<sup>2</sup>, სადაც ზღვის სანაპიროს გასწვრივ, სოფლის ძველი დასახლების სისტემაში, მარცხნივ გარკვევით მოჩანს თვალწარბტაც ლანდშაფტთან ერთად მაღალი კოშკის დაუზიანებელი კედლები და თვით კელასურის ვალაენის ასახელობა (სურ. 19).

როგორც მითითებული სერათიდან ჩანს, კელასურის კედელი კლასიკულ მიხედვებზე მთებთან როულ რელიეფს.

აღნიშნულ კოშკურ ნაგებობას გეგმაზე ტრაპეციული მოხაზულობა აქვს, მისი წინა კედლის მარცხენა და მარჯვენა კუთხე სრულიად მორღვეულია; კედლის სიმაღლე 2 მეტრს აღემატება (ტაბ. 5).

დიუბუას აღწერილი აქვს ვალაენის მიმართულება თანმიმდევრულად კელასურის კოშკიდან დაწყებული, ვიდრე მდ. ენგურამდე; იმხანად მოღწეული ნაშთების მიხედვით ვალაენის სიგრძე 160 კმ უდრიდა<sup>3</sup>.

დიუბუას მოგზაურობიდან 60 წლის შემდეგ პ. უეაროვამ შემოიარა ვალაენის ეს ადგილები — იგი საჯახებით იზიარებდა დიუბუას მოსაზრებებს ამ კედლის შესახებ<sup>4</sup>.

„დიდი ვალაენის“ მიდამოებში დღემდე მოღწეული სიზარტოა ნაშთების მიხედვით ირკვევა, რომ ვალაენის სისტემაში — ამ უზარმაზარ ტერიტორიაზე — კელასურის ზღვისპირა კოშკის გარდა ჩართული უნდა ყოფილიყო მრავალი სხვა საბრძოლო დანიშნულების ნაგებობაც, განსაკუთრებით სტრატეგიულად მნიშვნელოვან ადგილებზე. 160 კმ მანძილზე ვალაენის სისტემაში შემაჯავალ ასეთ სტრატეგიულ ციხე-სიმაგრეებს ზეპირი წყაროები დაახლოებით 30-ზე მეტს ვარაუდობს, ეს ციხე-სიმაგრეები უშუალოდ ამ ვალაენთან უნდა იყოს დაკავშირებული<sup>5</sup>.

<sup>1</sup> Фр. Дюбуа де Монпере. Путешествие вокруг Кавказа, том I, Сухуми, 1937г., стр. 147.


<sup>2</sup> Граф. П. Уварова, Кавказ, Абхазия, Аджария, Шавшетия, Псковский участок, часть II, Москва, 1891 г., стр. 94.

<sup>3</sup> ი. ადამია. აფხაზეთის დიდი ვალაენის ნაგებობათა კომპლექსი, ვ. ი. ლენინის სახ. საქართველოს პოლიტექნიკური ინსტიტუტის შრომები № 2 (95), თბ., 1964 წ.

<sup>1</sup> ზ. ელილი, საინგილო, 1947 წ., გვ. 169—174.

<sup>2</sup> E. A. Похомов, Закатальская длинная стена, Баку, 1950 г.

<sup>3</sup> Frédéric Dubois de Monpereus, Atlas, Rue des petits Augustins, № 5, Paris, 1843.



თ ა ვ ი მ ე ს ა მ ე

აფხაზეთის ძველი სოფლის დაგეგმარებისა და განაშენიანების ზოგირთი საკითხი

უძველესი დასახლების წარმოშობის ზოგადი პირობები და ძირითადი სახეები

აფხაზეთის უძველესი დასახლების შესახებ არ მოგვეპოვება არავითარი გრაფიკული ხასიათის მასალა, არც ძველი და არც ახალი (თუნდაც რეკონსტრუქცია). არც ქართულ და უცხოურ საისტორიო წერილობით წყაროებშია მათ შესახებ რაიმე საყურადღებო ცნობები გადმოცემული.

სამწუხაროდ, არა მარტო აფხაზეთის, არამედ საერთოდ საქართველოს ტერიტორიაზე ბარძა და მთის უძველესი ისტორიული დასახლების შესწავლის საკითხი დასაწყის ფაზას არ გასცილებია; არა მარტო ხერომომოდერული გაგებით, არამედ ისტორიულ-გეოგრაფიული, ეთნოგრაფიული, დემოგრაფიული და სხვა თვალსაზრისით — ეს საკითხი დღემდე თითქმის სრულიად შეუსწავლელია და მკვლევართა ყურადღების მიღმა დარჩენილი.

ამ უკანასკნელ ხანებში საქართველოს ტერიტორიაზე, უძველეს ნაშთაბლ ადგილებზე ზედაპირული მასალების შეგროვებაა და მათი აღრიცხვის საფუძველზე საქ. მეც. აკადემიის ივ. ჯავახიშვილის სახ. ისტორიის ინსტიტუტმა ნ. ბერძენიშვილის მეთაურობით დააყენა უძველესი ნაშთაბლ ადგილების დიდი მასშტაბით გამოკვლევის საკითხი (მხედველობაშია გათხრითი არქეოლოგია); ასე რომ საქართველოს უძველესი მოსახლეობის ნაკვალევი და დასახლების გარკვეული სისტემები მოკლე ხანში „...სულ მთლად აღრიცხული გვექნება, ისტორიულ-გეოგრაფიულად შესწავლილი და არა ერთი მთავანი არქეოლოგიურად გათხრით-გამოკვლეული“<sup>1</sup>.

შემჩნეულია, რომ დასახლების სისტემათა დაგეგმარების საწყისი ტრადიციები, რომლებიც გადმონაშთების სახით სუუქუნეთა სიღრმიდან განუწყვეტლივ მომდინარეობენ (როგორც კონსერვატული მეთოდები) მეროდებიან თითქმის უკანასკნელ დრომდე.

როგორც ირკვევა, დასახლების უძველესი სახეები საცხოვრებელი ზონების შესაბამისად არის განვითარებული. ძირითადად ვარჩევთ ბარძასა და მთის დასახლების ფორმებს.

თავისთავად აფხაზეთის უძველესი დასახლების ფორმა იყო-ფა ორ ჯგუფად: მუდმივი დასახლება (მეორე ზონა) და დროებითი ანუ სეზონური ხასიათის დასახლება (I და III ზონა). პირველი ზონის, ე. წ. ბარძის დასახლების შესახებ, რომელიც შავი ზღვის სანაპირო ზოლს მოიცავს, წივთიერი ხასიათის დღემდე მოღწეული ნაშთები ძალზე მცირეა.

ამ ადგილების ჰაობიანი და სუბტროპიკული კლიმატური პირობების გამო აბორიგენულ მოსახლეობას შეეძლო გამოეყენებინა იგი მხოლოდ დროებით — სეზონურად, დამახასიათებელი თბალი და უთოვლო ზამთრის პერიოდში; ამიტომ აქ აღმოჩენილი უძველესი ნაშთაბლ ადგილების ნაშთები დროებითი ხასიათის ტიპური დასახლებისა უნდა იყოს.

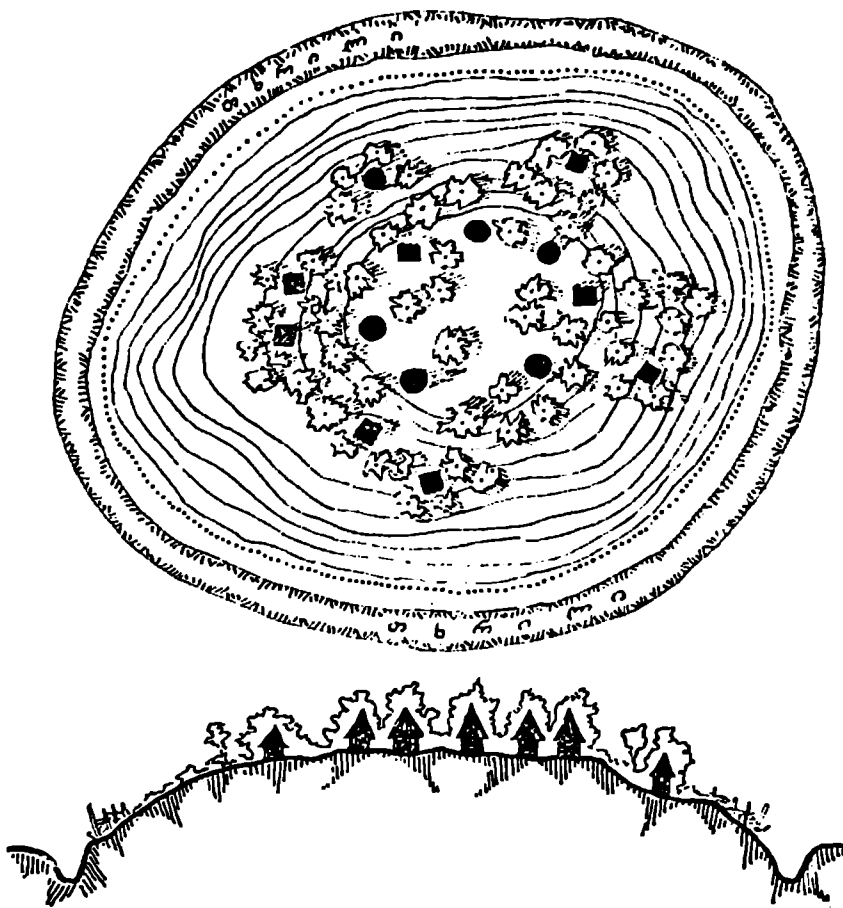
როგორც ზემოთ მიმოხილული მასალებიდან ირკვევა, აფხაზეთის ბუნებრივ გამოქვაბულ სადგომებში აღბეჭდილია პირველყოფილი ადამიანის ცხოვრების ნაკვალევი. ასეთ გამოქვაბულთა უმრავლესობა აფხაზეთში მოქცეულია მეორე საცხოვრებელი ზონის (მუდმ. საცხ. ზონა) ხეობათა კლდოვან მასივებში. ეს იყო ადამიანის მიერ უნებლიეთ, მაგრამ მისთვის მიზანშეწონილი საცხოვრებელი ადგილის არჩევის პირველი ჩანასახი.

სოციალური განვითარების კანონების გარდუვალი მოქმედების აუცილებლობამ ბუნებასთან ბრძოლის პროცესში თანდათანობით მოაშზადა ნიადაგი, რათა ადამიანი გამოსულიყო ბუნებისაგან „წყალობით“ მიღებული მზა გამოქვაბული სადგომებიდან და დასახლებულიყო უქეთეს საცხოვრებელ ადგილებზე, ხელოვნურად აგებულ პრიმიტიულ საცხოვრებლებში.

გამოქვაბულიდან გამოსულ ადამიანთა ჯგუფი პირველად ჯგუფურადვე უნდა დასახლებულიყო; ექვი არ არის, პირველი დასახლება მთის ზონაში უნდა მომხდარიყო, ვინაიდან, როგორც ვიცით, სხვა ადგილი (არც პირველი და არც მესამე საცხოვრებელი ზონა), მკაცრი ბუნებრივი პირობების გამო არ იყო მისთვის ხელსაყრელი. ამასვე კარნახობდა შრომასაქმიანობის კოლექტიური ფორმა და გარეშე მტრებისაგან საერთო თავდაცვის მოთხოვნილებები. ასეთმა გარემომამ წარმოშვა დასახლებული ადგილის გარშემო თავდაცვითი

<sup>1</sup> ნ. ბერძენიშვილი, ისტორიული გეოგრაფიისათვის, საქართველოს ისტ. გეოგრ. კრებული, 1, თბ., 1960 წ., გვ. 20.





20. უძველესი დასახლების სქემა ზუნენრაგ ბორცვებზე (რეკონსტრუქცია ავტორის)

მნიშვნელობის დიდი შრომატევადიანი „სამშენებლო სამუშაოების“ ჩატარების აუცილებლობა. თავდაპირველად დასახლებული ბორცვების ან გორების გარშემო ჩნდება სხვადასხვა სახის ზღუდეები და განიერი თხრილები, რომლებიც ერთგვარი სიმაგრის მოვალეობას ასრულებდნენ.

ამ უძველეს ტრადიციანე უნდა იყოს დაფუძნებული მდ. კოდორის, საკენის, ხაფსთის, მაჟარისწყლის, მკიშის, მოქვისა და სხვა ხეობათა მთის სოფლების უმრავლესობა, რომლებიც ერთმანეთის დაშორებით ცალკეულ ბორცვებზეა განლაგებული უზენადად და რამდენიმე ოჯახი (სამიდან-ხუთამდე, ხშირად ერთი გვარი) ერთი კარ-მიღამოს გარშემო დასახლებული. ამრიგად, უძველესი დასახლება პირველად იყო ჭგუფური ხასიათისა საგანგებოდ არჩეულ „საცხოვრებელ ბორცვებზე“ ან გორებზე.

საგანგებოდ არჩეულ „საცხოვრებელ ბორცვებზე“ შეკგუფებული დასახლების ამ უძველეს სახეს თავისი პირველყოფილი ფორმითა და შინაარსით აფხაზეთის ტერიტორიაზე გადმონაშთების სახით თითქმის XVII—XVIII სეულებამდე მოუღწევია.

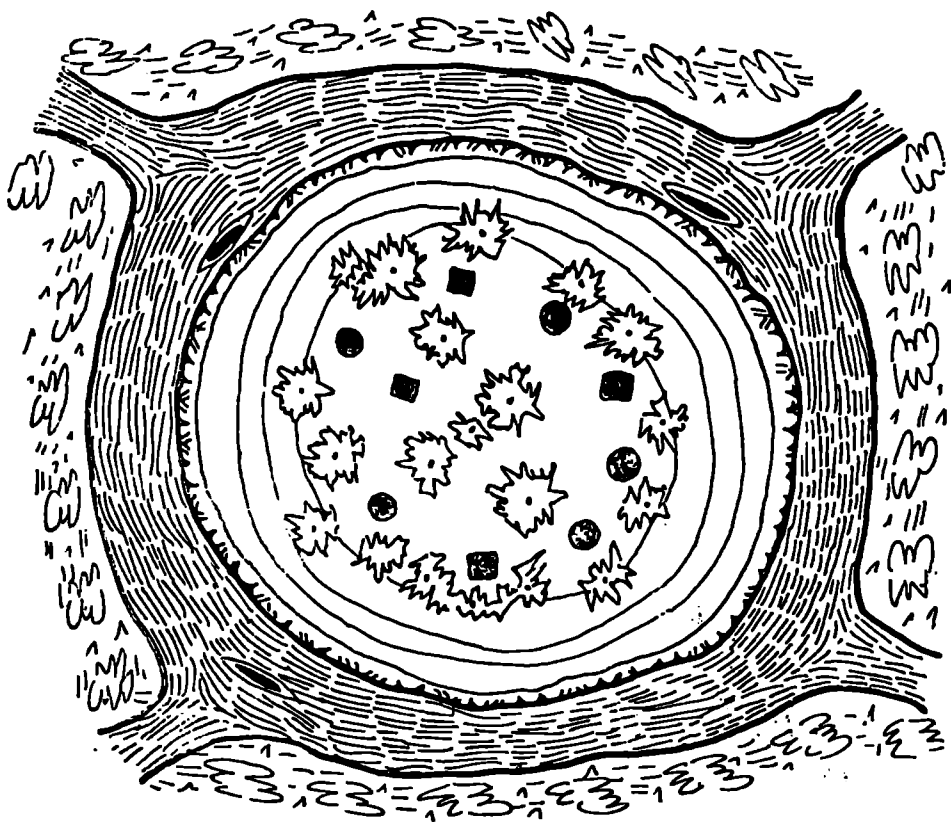
მთის ზონაში ამ სახის დასახლების გავრცელების შესახებ

ხელთა გვაქვს იტალიელი მისიონერის არქანჯელო ლამბერტის დაკვირვებული თვალით ნახული წერილობითი ცნობა, რომლითაც მოწმდება, რომ „აფხაზები ქალაქებში და ციხეებში როდი ცხოვრობენ, არამედ შეიყრება ერთი გვარის ათათუ ოცი ოჯახი, ამოირჩევენ რომელსაჲმ მადლობ ადგილს, გააშენებენ იქ კარგ, ისლით დახურულ ფაცხებს, შემოავლებენ ამორჩეულ ადგილს მაგარ ღობეს და ღრმა თხრილს. ღობეს და თხრილს იმიტომ აკეთებენ, რომ ეშინიათ თავდასხმისა“<sup>1</sup>.

ჩვენ აქ ვიძლევით ზემოხსენებულ მადლობ ადგილებზე უძველესი დასახლების რეკონსტრუქციის სქემას, რომლის დასადგენად გამოყენებული გვაქვს ძველი ხალხური კარ-მიღამოების ტიპები, როცა ერთი ეზოს გარშემო რამდენიმე ოჯახია ერთად დასახლებული; ეს ნივთიერი დანახომი გრაფიკული მასალა შეესებული და შეჭერებულია როგორც წერილობით, ისე ზეპირი წყაროების საინტერესო გადმოცემებით (სურ. 20).

ხალხურ წყაროებში დღემდე დაცული ყოფილა ერთი მე-

<sup>1</sup> არქანჯელო ლამბერტი, სამეგრელოს აღწერა, თბ., 1938 წ., გვ. 166.



21. ხელოვნურ ხაცხოვრებელ ბორცვებზე დროებითი (ხელოვნური) დასახლების სქემა (რეკონსტრუქცია ავტორის)

ტად საინტერესო გადმოცემა სამეგრელოს მთავრის სასახლის „ძველი ყაიდის“ ეზო-კარ-მიდამოს სიმაგრის შესახებ.

დადიანებს ძველად ბევრი „დოხორე“ (სასახლე) ჰქონიათ, შავრამ ყველაზე „ძლიერი“ ყოფილა მანუჩარ დადიანის „დოხორე“ (სოფ. კვადუაშთან ახლოს); „დოხორე და სხვა შენობები ერთ დიდ მადლობზე ყოფილა „წარმოღებული“.

„დოხორეს“ უზარმაზარი ეზო-კარ-მიდამო ორ საეივზე მეტი საღრმისა და სივანის დამბით (თხრილით) ყოფილა ირგვლივ შემორტყული და თანაც ზედ მის გარშემო ძელის ზღუდით ყოფილა შემორტყული. „დაუპატიჟებელი სტუმარი“<sup>1</sup> იქ ვერასგზით ვერ შეაღწევდა, თუ „დოხორეს“ მცველები სახელდახელოდ ხიდს არ გაუღებდნენ. ვინც არ უნდა ყოფილაყო მომსვლელი, ეზოში მისი შემოყვანისთანავე ხილდი თურმე მყისვე აიღებოდა (ასე ყოფილა ნაბრძანები)<sup>2</sup>.

ეს ზეპირგადმოცემა იმით არის საყურადღებო, რომ მოცემულია გადმონაშთების სახით „საცხოვრებელი ბორცვების“ ტიპური დასახლების სისტემაში არსებული უძველესი დაგეგმარების ელემენტები და ამ სახის დასახლების ინდივიდუალური განვითარების გზები.

როგორც ჩანს, სამოსახლო ბორცვები, ე. წ. გორები, ხე-როთმოდღერული გაგებით დასახლების ერთადერთ ფიზიკურ ფორმას წარმოადგენდა. ამ პერიოდისათვის სხვა ფორმა არ

არსებობს; ამით უნდა აიხსნას ის გარემოება, რომ როცა მე-საქონლეობის წარმოებასთან ერთად მიწათმოქმედებაზე გადასვლამ, სამოსახლო ბორცვებზე თანდათანობით მოსახლეობის სიჭარბემ, და ამით გამოწვეულმა „ბორცვების“ გადატვირთვამ უკვე თავისთავად დააყენა დაბლობი ადგილების, განსაკუთრებით ზღვისპირა ჭაობიანი ადგილების სამეურნეო დანიშნულებისათვის დროებით გამოყენების საკითხი, სამოსახლო ბორცვების ხელოვნურად შექმნის აუცილებლობა (ბუნებრივი ბორცვების არსებობა აქ გამორიცხული იყო); მთის დასახლების ფორმა (სამოსახლოდ შერჩეული ბუნებრივი „გორები“), როგორც დასახლების ერთადერთი ფორმა, გადატანილი იქნა ბარის დროებითი დასახლების სისტემაში ხელოვნური „საცხოვრებელი ბორცვების“ მოწყობის სახით.

ჩვენს ყურადღებას იზიდავს ის გარემოება, რომ ბოლო ხანებში კოლხეთის დაქობებულ ადგილებში (სამეგრელოში — ნაოხამუ, ნაჯიხური, გურიაში — ჭოგნარი და იმერეთში — საღორია) აღმოჩენილია ხელოვნურად მოწყობილ ბორცვებზე — ყორღანულ ბეჭობებზე დასახლების ძველთაძველი ტიპური სახე<sup>3</sup>; დასახლების იდენტური ტიპები ხელოვნურად მოწყობილ „საცხოვრებელ ბორცვებზე“ აღმო-

<sup>1</sup> ნ. ხომტარია, კოლხეთის დაბლობის ძველი მოსახლეობის და მათი შესწავლის პრობლემა, საქართველოს სსრ მეცნ. აკად. მოამბე, ტ. VI, №6, 1945.

<sup>1</sup> იგულისხმება სამტრედ მოსული ვინაჲ.

<sup>2</sup> მოთხრობილია იალო ადამიას მიერ 1956 წ. (ქ. ცხაია).

ჩენილი იქნა აგრეთვე აფხაზეთის ტერიტორიაზე — დავაობიანებულ ზღვის სანაპირო ზოლში.

როგორც მოწმდება, დასახლებების ხელოვნური „საცხოვრებელი ბორცვის“ მოსაწყობად იქვე, ირგვლივ, ოვალურადაა მოთხრილი ეპირაი მიწა. აპრივად, შეაგულში ხელოვნური „საცხოვრებელი ბორცვის“ შექმნასთან ერთად მის გარშემო წარმოიქმნება წყლით სავსე თხრილ-ქვირიები<sup>1</sup>. ექვი არ არის, საცხოვრებელი ბორცვების გარშემო არსებულ ამგვარ თხრილ-ქვირებს იგივე თავდასაცემი მნიშვნელობა ჰქონდა, რაც ბუნებრივი საშინალო ბორცვების შემთხვევაში იყო გამიზნული; გარდა ამისა, ასეთნაირი ხელოვნურად მოწყობილი დასახლებული „კუნძულს“ გარშემო მკვიდრ მაცხოვრებლებს საპიროების შემთხვევაში შეეძლოთ ნავებითავე შემოველოთ (სურ. 21).

ანტიკურ წერილობით წყაროებში დატულია საინტერესო ცნობები ისტორიული კოლხეთის კლიმატურ-ბუნებრივი პირობებისა და ქაობიან ადგილებში მკვიდრ მაცხოვრებელთა დასახლების შესახებ; ძველი ჰაბერძნეთის გამოჩენილი მკურნალი ჰიპოკრატე მოგვითხრობს, რომ კოლხეთი „...არის ქაობიანი, ცხელი, ნოტიო და შემოსილი ტყით. აქაური მკვიდრნი ცხოვრობენ ქაობებში; წყალში ამენებენ სახლებს ხისას ან წყნელისას... ამ ქვეყანაში ბევრი არხია, შიგ უგდიათ მთლიანი ხისაგან გაკეთებული ნავები და ამ ნავებით შემოუვლიან გარშემო თავიანთ მამულებს“<sup>2</sup>.

არავითარი კომენტარი არ უნდა იყოს საჭირო იმის დასამოწმებლად, რომ ჰიპოკრატეს აღწერილი აქვს ზემოხსენებულ კუნძულისებურ ხელოვნურ „საცხოვრებელ ბორცვებზე“ ტიპიური დასახლების უძველესი სახეები.

ჰიპოკრატეს ნახსენები „ბევრი არხი“ უთუოდ ხელოვნური „საცხოვრებელი ბორცვების“ გარშემო არსებული არხები უნდა იყოს; გარდა ამისა საფიქრებელია, რომ ერთი „საცხოვრებელი ბორცვი“ სხვა, მეზობლად მდებარე „საცხოვრებელ ბორცვებთან“ ასეთივე არხებით უნდა ყოფილიყო დაკავშირებული. ხელოვნურ „საცხოვრებელ ბორცვებს“ შორის მიმოსვლაც ნავებით იქნებოდა შესაძლებელი (სურ. 21). ჩენი აზრით, კოლხეთის ქაობიან ადგილებში იმ დროისათვის არავითარი სხვა სახის არხები არ შეიძლებოდა ყოფილიყო.

როგორც ირკვევა, სამეგრელოსა და აფხაზეთის ტერიტორიაზე დასახლების გარშემო ღრმა თხრილებისა და ზღუდეების მოწყობა დაგეგმარების ერთ-ერთ უძველეს ელემენტს წარმოადგენს. უძველესი დასახლების ეს ტრადიციები გავრცელებული იყო როგორც მთის ზონაში, ისე დაბალ ზონაშიც (დროებითი საცხოვრ. ზონა).

რამდენიმე სიტყვით საჭიროა გავარკვიოთ, თუ როგორი უნდა ყოფილიყო საშინალო ბორცვებზე (გორებზე) საცხოვრებელი თუ სხვა დანიშნულების ნაგებობათა განლაგება.

როგორც ძველისძველი კარ-მიდამოების ხალხური დაგეგმარების წესებზე დაკვირვებამ გვიჩვენა, ზემოხსენებულ საშინალო ბორცვებზე შენობებისათვის შერჩეული უნდა ყოფილიყო ღვაკბული ადგილები.



მ. ერთი სახურავის ქვეშ გაერთიანებული ილუტების მწკრივად განლაგებული ქოხები (ლ. მორგანის მიხედვით)

დაკავებული ადგილის წრიული ან ოვალური ერთეული ფართობი, რომელიც ბორცვის სივრცობრივ ფორმაზე იყო დამოკიდებული. წარმოადგენდა საერთო სარგებლობის დიდი ეზო-კარ-მიდამოს პირველ ჩანასახს, რომლის გარშემო, როგორც საფიქრებელია, მეტწილად განლაგებული უნდა ყოფილიყო წრიული მოყვანილობის ხელოვნური წახული ფაქცხა-ხერვილები (კოლხური წოწოლა ფაცხები).

გამორიხებული არ არის ნაგებობათა სწორხაზობრივად ჩაწყობილი განლაგება, რაც სხვადასხვა გარემოებით უნდა იყოს გამოწვეული; ამგვარი განლაგების გადმონაშთებია ერთ ეზო-კარ-მიდამოს გასწვრივ რამდენიმე ოჯახის (ხშირად ორი ან სამი ძმის) საცხოვრებელი და სხვა ნაგებობათა შუქრიული განლაგების შემთხვევები; იდენტური მაგალითები დამოწმებული გვაქვს სამეგრელოს, გურიისა და იმერეთის სინაქსილურში. სინქრონული პარალელურიდან მოტანილი გვაქვს აგრეთვე საქაოლ ქაფიო ილუსტრაცია შეჭვფუფული დასახლების სისტემიდან იოცტების პრიმიტიული ქოხ-ბინების სწორხაზობრივად ჩაწყობილი განლაგების სახით (სურ. 22).

უნდა ვიგულისხმოთ, რომ ამ პერიოდის იწყება დამახასიათებელი დიდი მასშტაბის მიწის სამუშაოები, როგორც მთაში — „დასავალებლად“, ისე ბარში — „ხელოვნური საშინალო ბორცვების“ მოსაწყობად.

ამ პერიოდის დასაწყისი უძველესი ძველი ქართული სამშენებლო ხელოვნების ჩამოყალიბების პროცესში უძველესი ტერმინები — „შანდაკი“ და „ღვაკება“; ესენი, როგორც მოშანდაკების (მოვაკისების) შესატყვისი ტერმინები, მოხსენებულია ქართულ საისტორიო ლიტერატურულ წყაროებში, სახელდობრ გიორგი პერჩულეს თხზულებაში „ცხოვრება გრიგოლ ხანძთელისა“<sup>3</sup> (X საუკ. ძველი). „ღვაკება“, იგივე „შანდაკი“ მოხსენებულია აკრეაზე XVI ს. ილიგარ დაულის სექსო წიგნში, რომელშიც მითითებულია, რომ საცხოვრებელი სახლი უნდა „...მალსა და შანდაკს ალაგს იყოს და ღრმასა ალაგებში არ იდგეს; სახლებისა და კედლების მოფარებით არ იყოს“<sup>4</sup>.

აპრივად, უძველესი დასახლების ძირითად სახეს წარმოადგენს ბორცვებზე (გორებზე) დასახლებული ერთი გვარის რამდენიმე ოჯახისგან შემდგარი (ათი ან ოცი) შეჭვფუფული დასახლების სისტემა. როგორც ზემოთ აღვნიშნეთ, ისინი

<sup>1</sup> Л. Н. Соловьев, Эпическое селение у Очамчирского порта в Абхазии, Материалы по истории Абхазии, Сборник I, вып. XV, 1939 г., стр. 6—8.  
<sup>2</sup> ალ. ტყეშელაშვილი, ჰიპოკრატეს ცნობანი კოლხიდელების შესახებ (470—376 წ. ძვ. წ. ა.), ისტორიული ნარკვევი, 1890 წ., გვ. 110.

<sup>3</sup> გ. პერჩული, ცხოვრება გრიგოლ ხანძთელისა, პ. ანკორიყვას მიერ აღდგენილი დედანი, I, თბ., 1949, წ. გვ. 16.

<sup>4</sup> ილიგარ დაუდი, მედიცინა ძველ საქართველოში XVI ს., თბ., 1938.



28. სოფ. აბარხუ. შამხების ხავეარული დასახლების უბანი, საერთო ხედი აღმოსავლეთიდან

ცხოვრობდნენ ცალკე საგვარეულო ჯგუფებად (ე. წ. აფხაზური „აჟლა“), რომელიც აერთიანებდა რამდენიმე ოჯახს და ქმნიდა აფხაზურ „ატააცნვას“.

მესაქონლეობის პარალელურად მიწათმოქმედებაზე გადასვლის პერიოდიდან უნდა დაწყებულიყო აგრეთვე საგვარეულო წყობილების ყაიდაზე მჭიდროდ დასახლებული „გორებიდან“ ზოგიერთი ოჯახის განსახლება საერთო დასახლების სისტემიდან და ახალი სამოსახლო ადგილების არჩევანისათვისება.

საზოგადოებრივი წყობილების სისტემაში თანდათანობით თავი იჩინა წოდებრივმა დაჯგუფებამ, რომელმაც გარკვეული ზეგავლენა მოახდინა მიწის განაწილებაზე და ახალი სისტემის დასახლების სტრუქტურაზე. ამ დროიდან იწყება გაფანტული (გაშლილი) დასახლების პირველი ჩანასახები და უძველესი შეჯგუფებული დასახლების დიფერენციაცია, რომელსაც გვიან პერიოდში თან მოჰყვა მიწების დაქუცმაცება, ე. წ. პარცელებად დანაწილება.

ზემოთ განხილული უძველესი შეჯგუფებული დასახლების ტრადიციების გადმონამოები თითქმის დღემდეა შემორჩენილი ხალხური დასახლების სისტემაში — იგი გავრცელებულია დროებითი დასახლების ზონაში, განსაკუთრებით მთა-ადგილებში, სამეურნეო დანიშნულების შეჯგუფულ ნაგებობათა სახით.

საყურადღებოა, რომ სამეურნეო დანიშნულების ასეთ სეზონურ დასახლებას სამეგრელოში „გოლას“ — („გორას“)

ეძახიან<sup>1</sup>, აქარაში „თას“ („იაილას“), და „ფერდას“ („ქიშლას“), ქართლ-კახეთში — „მთას“, ხოლო საინგილოში „ბინას“<sup>2</sup>.

ექვი არ არის, აფხაზეთის ტერიტორიაზე მალალი მთების ზონაში დღემდე მოღწეული სამეურნეო დანიშნულების სეზონური ხასიათის თავშესაფარ-ქობბინები და ზემოგანხილულ აცანგვარულ ნაგებობათა განლაგების სტრუქტურა წარმოადგენენ აფხაზეთის უძველესი დასახლების პროტოტიპებს, რომლებშიც გადმოცემულია მემკვიდრეობით მიღებული უძველესი დასახლების ადგილობრივი ტრადიციები<sup>3</sup>.

ამით ვამთავრებთ ისტორიული აფხაზეთის უძველესი ტიპური დასახლების პირველადი ფორმების აღმოცენების მოკლე ზოგად მიმოხილვას. უძველესი დასახლების ზემოხსენებული პირველი ჩანასახები, როგორც ქვემოთ დავინა-

<sup>1</sup> ი. ადამია, ქართული ხალხური ხელოვნობები, თბ., 1956, წ., გვ. 13.

<sup>2</sup> ზ. ვილი, დასახლებული ნაშრომი, გვ. 134—135.

<sup>3</sup> მალალი მთის დროებით საცხ. ზონაში ცნობილია სეზონური შეჯგუფული დასახლების შემდეგი ადგილები: აქატის, ზეიხუს, ძიხვას, ჩამბაგვარას და სხვ.; მათ შორის ყურადღებას იქცევს საინტერესო ცნობა — აქატის მიდამოებში თეთრი საშენი მარმარილოს ლოდებისაგან ნაგები ზღუდეების შესახებ... Дорога идет мимо большой, мраморной горы, весь путь в этом месте усыпан глыбами белого мрамора, причем другого камня здесь мало, так что в Ахате каминные ограды для телят большей частью делаются из глыб мрамора. (С. П. Басария, Нарзан на лугах (Шхашдзе) и путь к нему, 1925г., стр. 123—124).

ხავთ, წარმოადგენენ აფხაზეთის ძველი სოფლის წარმოშობისა და განვითარების მკაფიო სათავეებს.

დასასრულს უნდა ითქვას, რომ ამ გადმონათების შესწავლას დიდი პრაქტიკული მნიშვნელობა აქვს, როგორც აწინდელი ვითარების სწორად გაგებისათვის, ისე მომავალ-

ში სათანადო მეცნიერული დასკვნების საფუძველზე თანამედროვე ხუროთმოძღვრების მოთხოვნილების შესაბამისად გადამუშავებული ეროვნული ფორმების ზომიერი გამოყენებისათვის.

### ძველი სოფლის დასახლების განვითარების ეტაპები და ძირითადი ტიპები

ისტორიული კოლხეთის (კერძოდ, აფხაზეთის) ტერიტორიაზე უძველესი და ახალი ხანის დასახლების საკითხებზე მუშაობამ მიგვიყვანა იმ დასკვნამდე, რომ ძველი ხალხური დასახლება საწყის სათავეებს იღებს უძველესი ხანის სიღრმიდან (დაბალი საფეხურიდან); ენგელსის კლასიფიკაციის მხედვეთი თუ ვიმჩქვლებთ, იგი იწყება ველურობის უმაღლესი საფეხურიდან, მაშინ, როდესაც «ცეცხლი და ქვის ტული უკვე მეტწილად იმის შესაძლებლობას იძლევა, რომ ადამიანმა გააყეთა მთლიანი ხისაგან ნაგი, ხოლო ალაგ-ალაგ მორები და ფიცრები სახლის ასაშენებლად»<sup>1</sup>. ამ შიშართულებით გამოცდილების დაგროვებით ადამიანი თანდათან გზას იკაფავს ბარბაროსული პერიოდის უმაღლეს საფეხურამდე, ხოლო შემდეგ გადადის ცივილიზაციაში. როგორც ირკვევა, დასახლების განვითარებაში დიდი როლი ითამაშა ერთად დასახლების ინსტიტუტმა — ერთი გვარის (შეიძლება — «გარის»), ჯგუფებად დასახლებამ.

დასახლების პირველი ჩანახაზები, შეიძლება ითქვას, წარმოადგენენ პირველყოფილი ხუროთმოძღვრული კატეგორიის უნიკალურ ნიმუშებს.

ერთი გვარის სამი ან ოთხი ოჯახისაგან შემდგარი დასახლებული ადგილი, რომელიც სხვა გვარის ასეთივე დასახლებისაგან 10—15 კილომეტრით იყო დაშორებული, წარმოადგენდა ერთმანეთისაგან დამოუკიდებელ საცხოვრებელ ერთეულებს (უჯრედებს). დასახლების ასეთ სახეს უძველეს ფორმად ვთვლით; ხოლო ერთი გვარის რამდენიმე ასეთი დასახლება, როგორც ქვემოთ დავინახავთ ქმნიდა დასახლების სხვა უფრო განვითარებულ სისტემას. დღემდე კიდევ კარგად არ არის ამოცნობილი, თუ რა სახელწოდება ჰქონდა ძველთაგან მინიჭებული ასეთ მცირერიცხოვან უძველეს დასახლებას. ქართული საისტორიო წერილობითი წყაროებიდან ვიცით, რომ «დასახლებულ ადგილს საზოგადოდ, თავდაპირველად, ქართულად «სოფელი» ეწოდებოდა; შემდეგ, VIII ს. მოყოლებული, თუმცა ამ სიტყვას განსაკუთრებული მნიშვნელობა მიეცა და დაბას უღრიდა, მაგრამ პირვანდელი მნიშვნელობა ზოგიერთ შემთხვევაში სიტყვას «სოფელი» მაინც შერჩა»<sup>2</sup>.

<sup>1</sup> ფ. ენგელსი, ოჯახის, კერძო საკუთრების და სახელმწიფოს წარმოშობა. რჩეული ნაწილები, ტ. II, 1950 წ., გვ. 213.

<sup>2</sup> ივ. ჯავახიშვილი, ქართველი ერის ისტორია, წიგნი მეორე, თბ., 1948 წ., გვ. 10.

ამრიგად, ტერმინ «სოფლის» ძველი მნიშვნელობა უფლებას გვაძლევს ორი ან სამი-ოთხი ოჯახისაგან შექმნილ დასახლებულ ადგილს «სოფელი» ეწოდოდა. ასეთი იზოლირებული, «მცირე სოფელი» დღეს იშვიათობაა; საკოლმეურნეო წყობილებამდე (1927—1928) მრავალი ასეთი «სოფელი» ყოფილა შემორჩენილი მაღალი მთის დასახლების ზონაში. ასეთი სახის მცირე დასახლებულ ადგილად ცნობილი იყო შემდეგი «სოფლები»: ლინდაუ, ჩაღარა, ბირჯა, ჩაღალი და სხვ.; ყოველ მათგანში ოთხზე მეტი მოსახლე არასოდეს ყოფილა»<sup>3</sup>.

დასახლების ეს ფორმა, რომელიც გადმონათების სახით ჩვენს დრომდე ყოფილა შემორჩენილი, სოფლის წარმოშობის პირველ ეტაპად გვაქვს აღიარებული.

დასახლების განვითარების მომდევნო საფეხურზე უკვე ერთმანეთისაგან ორი-სამი კილომეტრით დაშორებულ ცალკეულ ბორცვებსა ან ფერდობებზე რამდენიმე ასეთი სახის განლაგება წარმოადგენდა ერთმანეთთან ურთიერთობაში მყოფ საგვარეულო დასახლების ერთ სისტემას. როგორც ეთნოგრაფები ვარაუდობენ, საგვარეულო დასახლების სისტემაში გაერთიანებულ დასახლებულ ადგილებს ეწოდებოდა (აფხაზურ დიალექტზე) «ცუტა», ხოლო რამდენიმე ასეთი «ცუტას» გაერთიანება ქმნიდა სათემო საზოგადოებას, ე. წ. «აქიტას»<sup>4</sup>.

სათემო დასახლების ეს სისტემა, როგორც წესი, შოთხოვდა ვრცელ ტერიტორიას; ხშირად იგი ვრცელდებოდა ათეულ კილომეტრზე»<sup>5</sup>.

აფხაზეთის ძველი სოფლის დასახლების სისტემის ძირითად ბირთვის განვითარების ამ ეტაპზე წარმოადგენს საგვარეულო დასახლების ეს ფორმა, რომელიც ქმნის საცხოვრებელ უბნებს — საგვარეულო «დიდი ოჯახი» შემდეგ იშლება ცალკეულ ოჯახებად, კომლებად, ხდება მათი განსახლე-

<sup>3</sup> «Чадал от Сухума отстоит на 22 версты. население его состоит из 4-х абхазских домов. Немало интересно для историко-этнографического изучения представляют собою абхазцы Чадала и Бирджи» (С. П. Басария, დასახლებული ნაპრობი, გვ. 120).

<sup>4</sup> И. Аджишжал, Жизнь абхазов, 1957 г., стр. 5.

<sup>5</sup> Н. Альбов, Этн. наблюдения в Абхазии, «Живая старина», СПб., 1893г., ч. III, стр. 308.

ბა დიდ სივრცეზე და იქმნება უბნები<sup>1</sup>. სხვადასხვა გვარის რამდენიმე ასეთი საცხოვრებელი უბანი „ადმინისტრაციულად“ გავითიანებულა და წარმოადგენს სოფლის ერთ-ერთ მიკრორაიონს, რომელსაც თემი ეწოდება; რამდენიმე ასეთი თემის (2—4) გაერთიანების გზით წარმოიშვა აფხაზეთის ძველი სოფლის თავიანთი დამახასიათებელი სახე (თანამედროვე გაგებით).

დასახლების განვითარების ამ ეტაპიდან მომდინარე სოფლებს შორის უკვე არსებობს გარკვეული სათემო-საგვარეულო საზღვრები, რომლის მანიშნებლად მიღებული იყო თვალსაჩინო ბორცვები, შეგავფული საკულტო ხეები (მუხები, რცხილები, ცაცხეები და ქაღრები), მღინარის გაღმა-გამოლმა ნაპირები ან კიდევ ცნობილი „წყურტილები“ — წყაროები და სხვ.

საინტერესოა ცნობას გვაწვდის ვინმე უსახელო ავტორი ერთი მეტად საკულისხმო ტრადიციის შესახებ — ხალხური ნაგებობები განლაგებულია შეგავფული ხეების საფარველ ქვეშ ისე, რომ შორიდან უცხო თვალისათვის სრულიად შეუძინეველი რჩება<sup>2</sup>. როგორც ჩანს, სათემო დასახლების დროს განაშენიანების შენობება გარშემო შემოჭარული ტყის საფარველით სხვადასხვა ადგილობრივ ფაქტორთან ერთად თავდაცვის მიზნითაც აიხსნება. ამიტომაც, რომ ადგილობრივი ბინადარი უძველესი დროიდან დასახლების ხსენებულ ეტაპზე საკარმიდამო ფართობს ირჩევს ტყის მასივებს შორის<sup>3</sup> და ტრადიციულად ერიდება გაშიშვლებულ ადგილებზე დასახლებას. „უჩვევი კაცი თუ აქ ჩავარდა, ვეღარც კი იფიქრებს, თუ სოფელშია, წინ ტყეა, უკან კიდევ ტყე. ორივე მხარესაც იგივე ტყე გარტყიათ“<sup>4</sup>. „უცხო მგზავრი აქ მოსახლეობას ვერ შეაჩვენებს, სახლები უღრან ტყეშია ჩამალული და ადამიანის ხმის ან კიდევ ძაღლების ყეფის გაგონებაზე თუ მიხვდება, რომ მის ირგვლივ (თითქმის 10 კმ მანძილზე) სოფელი იმყოფება“; ასე ახასიათებს ძველი სოფლის ტიპიური დასახლების საერთო ასახულებას ისტორიკოსი დ. ბაქრაძე.

23-ე სურათზე ასახულია სოფ. აბგარხუკის (გულაუთის რაიონი) ერთ-ერთი საგვარეულო უბნის დასახლება, რომელიც უძველეს გვარს — შამბებს ეკუთვნის; შამბების ეს უბანი ამჟამად შედგება ამავე გვარის 8 ოჯახისაგან, მათი კარ-მიდამოების განაშენიანება საცხოვრებელი და სამეურნეო ნაგებობის სახით ოცდაათზე მეტია, მაგრამ ამთგან, როგორც სურათიდან ჩანს, ძლიერ მოჩანს მხოლოდ სამი თუ ოთხი ნაგებობა. 24-ე სურათზე ნაჩვენებია სოფ. საკენის (სონჟის რაიონი) საერთო ხედი, რომელიც შედგება ხუთი საგვარეულო უბნისაგან, მაგრამ მითითებულ სურათზე შეჩაძლებულია მხოლოდ ორის გარჩევა, სახელდობრ: რესე-

<sup>1</sup> საყურადღებოა, რომ საგვარეულო დასახლების სისტემაში არსებული საცხოვრებელი უბანი — აფხაზეთი „აქუტა“ თვისი შინაარსით შეესაბამება აქარის ძველი დასახლების სისტემაში არსებულ „მეპლესს“; საშვერელოში ერთი გვარის ასეთ საცხ. უბანს „მუხური“ ეწოდება. ასევე აქვს. საქართველოში საცხ. უბნები გვარებისა და ადგილის სახელწოდებას იტარებენ.

<sup>2</sup> «Абхазы и Пицунда» в журн. Домашняя беседа, СПб, 1877 г., вып. 33, стр. 929.

<sup>3</sup> Г. Ф. Чурсин, Материалы по этнографии Абхазии, Сухуми, 1957 г., стр. 7.

<sup>4</sup> თ. სახოკია, დასახლებული ნაშრომი, გვ. 264.

<sup>5</sup> Дм. Баградзе, Кавказ в древних памятниках христианства, Записки общества любителей Кавказской Археологии, книга 1, Тифлис, 1875 г., стр. 102.

სიძეებისა და ცანალანების<sup>5</sup> საგვარეულო უბნებისა; მათი კარ-მიდამოები თავისი განაშენიანებით ტყის მასივებში ალაგ-ალაგ ამოკაფულ ადგილებშია ჩამჭდარი, ისე რომ მომიჯნავე საგვარეულო უბნის დასახლება „მწვანე ფარდებს“ იქით სრულიად უჩინარია. „აქა-იქ, თაზისევიით, ტყე გაკაფულია და სიმინდის ყანაში ყავრული სახურავი მოჩანს სამურზაყანოელის სახლისა. იშვიათად ნახავთ ორ-სამ სახლს, რომ ერთმანეთისაგან ღობე ჰყოფდეს“<sup>6</sup>.

ზემოგანხილული მასალების საფუძველზე უფლება გვაქვს გამოთქვათ შემდეგი აზრი: ორი ან მეტი ოჯახის საცხოვრებელ და სამეურნეო ნაგებობათა განლაგება ერთმანეთს შორის ზღუდეგაუტარებელ ერთ ვრცელ საკარმიდამო ფართობის გარშემო დასახლების განვითარების პირველი ეტაპის შემკვიდრებაა, რომელშიაც მოცემულია ტრადიციული კოლხური დიდი ეზოების წარმოშობის ჩანასახები.

საგვარეულო დასახლების სისტემას, რომელიც მოიცავს მისთვის დამახასიათებელ ვრცელ ტერიტორიას (დასახლების მეორე ეტაპზე) უკვე ჩამოყალიბებული აქვს გარკვეული ტიპიური სახე, რომელსაც დიდი მნიშვნელობა აქვს დასახლების ისტორიული განვითარების უძველეს ტრადიციასათავეების გამომავალნიდან (ამ დროისათვის საქმე გვაქვს გაშლილი დასახლების ტიპთან).

ორი ან მეტი ოჯახისაგან შექმნილი ცალკეული საცხოვრებელი ერთეულები ტყის საფარველის ქვეშ, ერთმანეთისაგან დაშორებით, დიდ ტერიტორიაზე თავისუფალი წესით განლაგებული და ჭერ კიდევ ვერ იძლევა ხალხურ ნაგებობათა ანსამბლურ დაცემირებას, რის გამოც მოკლებულია მთლიანი ხუროთმოძღვრული აღქმის შესაძლებლობას.

სოფლის საგვარეულო დასახლების აღნიშნული სისტემა განაშენიანების დაბალი კოეფიციენტით ხასიათდება, მასში ჭერ კიდევ მკვეთრად გამოყოფილი არ არის დასახლების ცენტრალური ნაწილი.

დასახლების განვითარების რთულ სტადიაზე გადასვლას დიდად შეუწყობ ხელი ანტიკური კოლონიზაციის პერიოდმა. ამ დროიდან მოყოლებული გაჩაღებული იყო უცხოელ კოლონისტებთან ვაჭრობა (გაქონდათ ზუა და სხვა ხე-ტყე, ცვილი, თაფლი, საქონელი და სხ.). ასეთმა ვითარებამ ქვეყნის შიგნითაც გამოიწვია სათანადო „ქვრები“ და ხელი შეუწყობა ახალი ურთიერთობის აღმოცენებას. ამ დროიდან იწყება ვაჭრობის მიზნით მონების „გაცვლა-გამოცვლა“ და საქონლის დატაცება-გაყიდვა.

რაკი ახლომდებარე საძოვრები მიწათმოქმედებამ დაიკავა, საქირი შეიქმნა სხვა ადგილების გამოჩანვა, რათა არ შეფერხებულყოფიერად შესაქონლეობის განვითარება. ამიტომ ძველთაგანვე ყოველ სოფელს ჰქონდა სოფლიდან დაშორებული საყანე ადგილები ან კიდევ საქონლისათვის საკულტური დროებითი სეზონური-სამყოფი ადგილები და იქვე დროებითი ბინებიც, რომლებიც, მათი სოფლების კვალაზაზე, დროებითი ნაგებობების სახით ყოფილა განლაგებული. ექვი არ არის, ამ დროიდან უნდა იყოს წარმოშობილი დროებითი სეზონური დასახლება, რომელსაც მეგრულ და აფხაზურ დი-

<sup>5</sup> რესესიძეები ჩამოსახლებული გვარი ყოფილა, სხვადასხვა მიზეზით სხვა გვარის უძველეს ნასახლარზე უნდა იყოს დამკვიდრებული. ასევე თქმის ცანალანების სახელწოდებაც, რომლის შესახებ ქვემოთ დავტროლებით გვაქვს მოთხრობილი.

<sup>6</sup> თ. სახოკია, დასახლებული ნაშრომი, გვ. 264.

24. სოფ. ხაენი. რეზენძეების საგვარეულო დასახლების ერთი უბანი, საერთო ხედი ხამხრეთ-აღმოსავლეთიდან

ალექტზე საზოგადოდ „აგვარასაც“ უწოდებენ (შემოზღუდულ დროებით ადგილს ნიშნავს საქონლისათვის ან კიდევ ყანებისათვის).

„აგვარა“ საქართველოს საგეოგრაფიო ძველი სახელწოდების „აგარას“ სინონიმი უნდა იყოს და ერთი და იმავე სიტყვის ფუძიდან უნდა მომდინარეობდნენ (შეიძლება „გორადან“, რომელსაც წინ „ა“ ნაწილაკი აქვს მიმატებული — ა+გორა).

საბას განმარტებით „აგარა“ არის „სადგური საზაფხულო“ ან კიდევ „აგარაკი“ — „ეს არს ადგილი საყანური“ (სიტყვის კონა).

სახნავი მიწების ფართობის გასაზომად ტყის საფარველს ქვეშ არსებული დასახლებული ადგილების გარშემო საჭირო გახდა ტყის მასივების ნაწილ-ნაწილად, თანმიმდევრულად გაკაფვა, ამრიგად, უჩინარი დასახლებული ადგილების გარშემო შეიქმნა გაშინებულ სახნავი ადგილები.

ამ გარემოებამ ტყის მასივის დასახლებული ნაწილი — ხალხური ნაგებობებით განაშენიანებული ადგილები — ალაგ-ალაგ მთლიანი მწვანე მასივების სახით გამოყო.

ამ დროიდან იწყება თავისუფალი დასახლების შეზღუდვის ნიშნები და ხალხური დასახლების სისტემაში საწესო ჩვეულებათა დამკვიდრება, რომელსაც თანდათანობით რეგულარული დასახლების ხასიათი ეძლევა. რეგულარული კანონზომიერება აისახა იმაში, რომ დასახლების სისტემაში

შემაველი ყოველი კარ-მიღამო სოფლის გზასთან სპეციალური შუკებით არის დაკავშირებული და, როგორც ქვემოთ დავინახავთ, უშუალოდ გზის გასწვრივ კარ-მიღამოს დაგეგმვას მუდამ ერიდება.

დასახლების განვითარების ამ ეტაპიდან თანდათანობით მკაფიოდ ისახება სოფლებს შორის გარკვეული სასაზღვრო ნიშნები, აგრეთვე ცენტრალური ნაწილის გამოყოფისაკენ მისწრაფება, რაც, უმრავლეს შემთხვევაში უშუალოდ დაკავშირებულია საკულტო დანიშნულების ხეებთან. ეს ტრადიცია მომდინარეობს ქართული წარმართული სარწმუნოებიდან, რომელიც გარეგნულ ფორმებში გამოსახულია ხეთა მსახურების სახით. აფხაზეთის მკვიდრი უხსოვარი დროიდან თავიანთ სტემდენ მუხას, ცაცხეს, ჭადარს, საერთოდ ტყეს, აგრეთვე ტყეების ღმერთს „ჰიზიტუს“ და ხეთა ღმერთს — „ამშაჰა“<sup>2</sup>; ცაცხეების, ჭადრებისა და მუხების თავყვანისცემა აფხაზეთის მთის სოფლებში თითქმის ჩვენს დრომდე ყოფილა შემორჩენილი<sup>3</sup>.

ამ წმიდა ხეების გარშემო იმართებოდა ხალხური სადღესასწაულო ცერემონიალები, რომელსაც თან „მოკყეპოდა“ ჭირითობა და ყაბახი<sup>4</sup>.

ამრიგად, აფხაზეთის მთის სოფლების ცენტრში ღღეკე

<sup>2</sup> ივ. ჯავახიშვილი, ქართველი ერის ისტორია, წიგნი პირველი, თბ., 1960წ., გვ. 93—95.

<sup>3</sup> О положении Абхазии в религиозном отношении, «Кавказ», 1868 г., № 5.

<sup>4</sup> ივ. ჯავახიშვილი, დასახლებული ნაშრომი, გვ. 94.

<sup>1</sup> გაკაფვა განსაკუთრებით მასიურ ხასიათს ღებულობს XVII საუკუნეიდან, სიმინდის კულტურის ფართო გავრცელებასთან დაკავშირებით.

შემორჩენილი უზარმაზარი ხეების გარშემო „მწვანე მოედნების“ წარმოშობას საფუძვლად უდევს ზემომოტანილი წარმართული სარწმუნოების ჩვევები.

აფხაზეთის უძველესი ტიპური მთის დასახლების თვალსაჩინო ნიმუშებს წარმოადგენენ სოფლები: დურიპში, ლიხნი, აქანდარა, ოთხარა და სხვ., რომლებშიაც დღემდე კარგად არის შემორჩენილი უძველესი პოფლის ცენტრალური ნაწილის იდენტური მოედნები. ამ მხრივ განსაკუთრებით გამოირჩევიან სოფ. ლიხნისა და აქანდარის ვეებერთელა ისტორიული „მწვანე მოედნები“ თავიანთი საკულტო დანიშნულების უზარმაზარი „სათაყვანო ხეებით“, რომლებიც ზემოხსენებული უძველესი ტრადიციების გადმონამოთა წყალობით, დღემდე კარგად არის დაცული.

აღნიშნული სოფლები დასახლებულია გვარებად (საგვარეულო უბნებად). სოფ. ლიხნი შედგება შემდეგი ტიპური საცხოვრებელი საგვარეულო უბნებისაგან: მახარების, ანშებების, ჭენიების, კაპლიების და სხვ.

სოფ. ლიხნისაკენ მიმავალი გზიდან გადაშლილ სანახაობას ლ. ბაქრაძემ სამართლიანად უწოდა „ქეშმარიტი პოეტური სურათი“<sup>1</sup>. ამ გზას აღამიანი პირველად შეხვავს სოფლის ცენტრში — საზოგადოებრივი დანიშნულების ვეებერთელა „მწვანე მოედანზე“, სადაც დღემდე კარგად არის და-



26. სოფ. აქანდარა. საკულტო დანიშნულების ისტორიული გვიანტური კადარის ხე

ცული საკულტო დანიშნულების ათასწლოვანი სამი უზარმაზარი ცაცხვი; მათ ჩრდილქვეშ მდგარა აფხაზეთის ფეოდალთა ისტორიული ქვა-ტახტები, რომელთაგან დღემდე მხოლოდ ერთია გადარჩენილი.

მნახველის ყურადღებას იზიდავს აგრეთვე სოფ. აქანდარის უძველესი დასახლების სისტემის დამახასიათებელი ვეებერთელა ტიპური „მწვანე მოედანი“ — საგვარეულო თემური საზოგადოების თავმოყრის ცენტრი, თავისი უძველესი არქიტექტურული დანიშნულების გვიანტური ხეებით.

ამ რტულ მწვანე მინდორზე დგას ათასწლოვანი სამი უზარმაზარი კადარი (სურ. 25); თამამად შეიძლება ითქვას, რომ ხსენებულ უზარმაზარ მწვანე ველზე ვერც ერთი მონუმენტი ან ობელისკი ვერ მოახდენს მნახველზე ისეთ დაუვიწყარ და ძლიერ შთაბეჭდილებას, როგორსაც ახდენს ამ სამი კადრის „ბუნებრივი კომპოზიცია“ შორიდან.

კავკასიის ცნობილ მკვლევარს გრაფ პ. უეაროვას არქეოლოგიური მიზნით დაუთვალეობა სოფ. აქანდარის მიდამოები და ამ კადრების ნახვით აღტაცებული 1891 წ. წერდა, სიზმარშიაც ძნელია ასეთი სიდიდის ხეების ხილვაო<sup>2</sup>.

საგვარეულო სათემო დასახლების სისტემაში საკულტო ხეების გარშემო საზოგადოებრივი მოედნების წარმოშობა თავისთავად ნიშნავდა უძველესი სოფლის ცენტრალური ნაწილის გამოყოფას, რომელსაც გარკვეული საზოგადოებრივი დანიშნულება ჰქონდა მინიჭებული. უძველესი სოფლის ცენტრალური ნაწილის განვითარების ამ სახეს სოფლის განვითარების პირველ ეტაპად ვთვლით.

განვითარების ამ ეტაპზე „სოფელში მკვიდრდებოდა ქურუმთა კასტა; მთავარ ქურუმთა წოდება გადადიოდა გვარის უფროს წარმომადგენლებზე, ქურუმნი აწარმოებდნენ მსხვერპლმწიფარვას წმიდა ხეებისადმი; ამ ხეებთან წარმოებდა ფიცის მიღება, ხალხის დაწყალობება და სხვ.“<sup>3</sup>.

საკულტო მოედნის განვითარების შემდგომ საფეხურზე მის გარშემო საფუძველი ეყრება გაბატონებული ფეოდალის რეზიდენციას; მოედნის რომელიმე მხარეზე იწყება სასახლის კომპლექსითა რეგულარული განაშენიანება.

ამრიგად, განვითარების ამ ეტაპზე უძველეს საკულტო დანიშნულების მოედანს ეძლევა სხვა ფუნქციებიც; როგორც ჩანს, იგი წარმოადგენს ერთგვარ ფორუმს სამთავროს საქმეთა გადასაწყვეტად; ჩვენი აზრით ეს უნდა იყოს ძველი სოფლის ცენტრალური ნაწილის განვითარების მეორე ეტაპი.

ქრისტიანულმა სარწმუნოებამ მკაცრად შეზღუდა და განდევნა წარმართული სარწმუნოების დრომოკმული ჩვევები და მის ადგილზე თვითონ იწყებს გაბატონებას ზემოხსენებულ სათემო-საგვარეულო მოედნის სისტემაში, რაც მდგომარეობს იმაში, რომ მოედნის რეგულარულ განაშენიანების ანსამბლში თანდათანობით დომინირებული ხდება ახალი ტიპის ხუროთმოძღვრული ნაგებობები — ჭერ სასახლის ეზოს მცირე მოცულობის ეკლესიების, ხოლო შემდეგ, უფრო მოგვიანებით, მოედნის საუკეთესო, კომპოზიციურად მნიშვნელოვან ადგილებზე (მაღლობებზე), ე. წ. სამრევლო გუმბათოვანი ტაძრების სახით, რომლებმაც თანდათანობით მკვეთრად შეცვალა „წმიდა ტყეებისა და ხეების“ მსახურება ამის საუკეთესო მაგალითებს წარმოადგენენ ბიჭვინთის

<sup>1</sup> Д. М. Бакрадзе. Кавказ в древних памятниках христианства... книга, 1, Тифлис, 1875г., стр. 136.

<sup>2</sup> Граф. П. Уварова, დასახ. ნაშრომი, გვ. 157.

<sup>3</sup> პ. ინგოროყვა, გიორგი მერჩულე, 1954 წ. გვ. 171.



ლიხნის, მოქვის, ილორისა და სხვ. ქრისტიანული ხეობათ-  
შობლებების თეატრაინო ძეგლები, რომლებიც „ტყეებისა  
და ხეების მსახურების“ ადგილებზეა აგებული.

აღნიშნულ ეტაპზე სოფლის ცენტრალური ნაწილი სტა-  
ბილიზებული ხდება და ამ სახით, კონსერვაციულ მდგომარე-  
ობაში, განაგრძობს არსებობას თითქმის XX საუკუნემდე.

ძირითადად ჩვენ შევხებით მთის სოფლების უძველესი  
დასახლების მაგალითებს. ეს გააგებიცაა, ვინაიდან უძვე-  
ლესი სოფლის დასახლების ტიპები გადმონამუშობის სახით  
მხოლოდ მთის ზონაშია შემორჩენილი; რაც შეეხება დაბალ  
ზონას, აქ საქმე გვაქვს სწორხაზობრივად განვითარებულ  
დასახლებასთან.

დაბალ ზონაში სწორხაზობრივი დასახლების სისტემა არ  
შეიძლება მივაკუთვნოთ დასახლების უძველეს სისტემას.  
სწორხაზობრივი დასახლება დამახასიათებელია მხოლოდ იმ  
სოფლებისათვის, რომლებიც გვიან ჩამოსახლდნენ მთის ზო-  
ნიდან ბარში. ბარის სოფლები დროებით დასახლებული

ადგილის ზედაპირ დასახლებულ სისტემაზე გარდაქმნის ნიადაგ-  
ზეა წარმოშობილი.

კაპიტალისტური წყობილების ჩასახვის დღიდან, ცხოვრე-  
ბის პირობების გაუმჯობესების მიზნით, იწყება საქართველოს  
სხვადასხვა კუთხიდან ზღვის სანაპირო ზოლში „საშოვრად“  
ჩამოსვლა ან კიდევ სრული ჩამოსახლება. ამრიგად, ბარის  
დასახლების სწორხაზობრივი სისტემა ძირითადად მაინც მთის  
უძველესი დასახლების ტრადიციებზე იყო დამყარებული.

გეარებად დასახლების ტრადიციას, როგორც უძველესი  
წესი, სწორხაზობრივი დასახლების სისტემაშია ცაა შენარჩუ-  
ნებული გარკვეული დროის მანძილზე. შექმნე თანდათანო-  
ბით ფეხს იკიდებს სხვადასხვა გვართ დასახლებული უბნე-  
ბი, რამაც სრულიად გამოაყალბა საფუძველი ერთი გვართ  
დასახლების უძველეს ტრადიციას; კიდევ მეტი — გვიან  
პერიოდში, XVIII—XIX საუკუნეების მიჯნაზე, ბარის დასახ-  
ლების სისტემაში (ნაწილობრივ მთის დასახლების სისტემა-  
შიაც) თავი იჩინა აშკარა ეთნიკურმა სიჭრელემ.

### ძველი სოფლის ზომიერტი სახელწოდების ეტიმოლოგია

აფხაზეთის ძველი სოფლების დასახლების სრულყოფილი  
შესწავლისათვის საჭიროა რამდენიმე სიტყვით შევეხეთ მათ  
ძველ სახელწოდებებსაც, რაც მკიდროდა დაკავშირებული  
რომელიმე გვარის, მთისა და მდინარის გეოგრაფიულ, ან  
უძველესი სარწმუნოების ნიადაგზე აღმოცენებულ სახელებ-  
თან (საღმრთო ტყეებისა და ხეების სახელები), ზოგჯერ კი  
უძველეს სატომო სახელწოდებასთან და სხვ.

სახელწოდება — „ბიჭვინთა“ („ბიჭვი“) ქართული წარმო-  
შობისაა და „...ფიჭვის სახელთან არის დაკავშირებული. რო-  
გორც ცნობილია, ბიჭვინთაში მდებარეობს განთქმული ფი-  
ჭვის ტყე, რომელიც საღმრთო ტყედ ითვლებოდა“<sup>1</sup>.

ფიჭვის ეს ჯიში ცნობილია, როგორც უნიკალური, და  
ხსენებულ ტყეს მეორე ადგილი უკავია მსოფლიოში. ხეთა  
მსახურების უძველესმა ტრადიციამ იგი გადაარჩინა განაღ-  
დებებს და, როგორც „ხელუხლებელმა“ ჩვენს დრომდე  
შოაღწია. ამრიგად, ფიჭვის „წმიდა“ ტყისაგან ეწოდება ამ  
ადგილს ბიჭვინთა, რომელიც საყოველთაოდ ცნობილია თა-  
ვისი ისტორიული წარსულით. სოფ. ბზიფი და მდ. ბზიფიც  
ბზის ტყეების გამო დაერქვა; ასევე ადგილმდებარეობის  
სახელწოდება სოკი — მიღებულია აქ არსებული სოკნარის  
გამო და სხვ<sup>2</sup>.

სოფ. „აქანდარა“ დაერქვა ამ სოფლის შუაგულში არსე-  
ბული ზემოსხენებული ქადრების გამო — „დასახლებული  
გრანდიოზული სანახაობის, არაჩვეულებრივი სიდიდის ქან-  
დარი წარსულში საკულტო მცენარე ყოფილა და ამის გამოა,

რომ სოფელს ქანდარისაგან მიუღია სახელწოდება“<sup>3</sup>. სოფლის  
სახელწოდება „ქანდარი“ გვხვდება აგრეთვე გალის რაიონში,  
სოხუმის რაიონში, სამეგრელოში, კახეთში და სხვ.

სოფლის სახელწოდება „ლიხნი“ სიტყვა „ლიხისაგან“  
უნდა იყოს წარმოქმნილი. საბას განმარტებით „ლიხი“ არის  
ფრთხვ მალაღი შამბი ან კიდევ სიტყვასიტყვით ნიშნავს მა-  
ღალ და მსხვილ ბალახს (სიტყვის კონა). ამრიგად, სოფლის  
ეს სახელწოდებაც მცენარეთან ყოფილა დაკავშირებული.  
განსუში ბაგრატიონი მას „ლუხუნის“ სახელწოდებით იხსენი-  
ებს, საქართველოს ისტორიულ რუკაზე ასევე „ლუხუნია“  
აღნიშნული (სურ. 1). ერთ დროს მას ზღუფსაე ეძახდნენ (ეს  
სახელწოდება ზოგჯერ მთელ აფხაზეთსაც კი გულისხმობდა).  
არსებობს სხვა ვერსიაც, თითქმის სახელწოდება ლიხნი სიტ-  
ყვა „ლიხინიდან“ მომდინარეობს<sup>4</sup>.

საერთოდ ცნობილია, რომ სიტყვა „ლიხინიდან“ წარმოშო-  
ბილ სახელწოდების სოფლებს ხშირად ვხვდებით საქარ-  
თველოს სხვადასხვა კუთხეში, ე. წ. „სალხინოს“ სახით.

სოფლის სახელწოდება „წებელდა“ წარმოშობილია არქა-  
ული სიტყვის „წებელისაგან“ — წიფელი<sup>5</sup>. სახელწოდებები:  
მოქვი, საყენი, ზოფი და სხვ. მიღებულია ამავე სახელწოდე-  
ბის მდინარეების გეოგრაფიული სახელებიდან.

ჩვენს ყურადღებას იზიდავს აგრეთვე სოფ. საყენის ერთ-  
ერთი დასახლებული ადგილის სახელწოდება — ცაწალანები,

<sup>1</sup> იქვე, გვ. 161.

<sup>2</sup> თ. სახოკია, დასახლებული ნაშრომი, გვ. 304. Д. М. Бакрадзе  
დასახლებული ნაშრომი, გვ. 136.

<sup>3</sup> ბ. ინგოროყვა, დასახლებული ნაშრომი, გვ. 155.

<sup>1</sup> ბ. ინგოროყვა, გიორგი მერჩულე, 1954 წ., გვ. 147.

<sup>2</sup> იქვე, გვ. 148, 160.

რაც ჩვენი აზრით ორი უძველესი სატომო სახელის „ცანების“ და „ალანების“ ნაწარმოები უნდა იყოს.

ამრიგად, სოფლების სახელწოდებებზე წარმოშობის უძველესი ფესვები მკვიდროდ არის დაკავშირებული ამა თუ იმ სოფლის უძველესი დასახლების წარმოშობასთან, რომელთა ძველიძველი ტრადიციები გაღმონათუების სახით ნათელ წარმოდგენას ვვაძლევენ უძველესი დასახლების განვითარების ზოგიერთ ეტაპზე.

არ შეიძლება გვერდი ავუაროთ იმ გარემოებას, რომ ქართული წარმოშობის სახელწოდებების გარდა ვხვდებით აგრეთვე უცხოური წარმოშობის სახელწოდებების სოფლებსა და ადგილებს; ამ მხრივ აღსანიშნავია თურქული, ბერძნული, რუსული, სომხური და სხვა წარმოშობის სახელწოდებების სოფლები, რომლებიც აფხაზეთის ტერიტორიაზე ზეპოლინიზებული უცხო ტომების ჩამოსახლებასთან არის დაკავშირებული.

თურქული წარმოშობის სახელებიდან მაგალითისათვის მოვიყვამთ იმავე სოფელ „ლიხნის“ თურქული სახელწოდება, ე. წ. „სოქქაუ“, რაც ცოც წყაროს ნიშნავს; „მართლაც, გარშემო მრავალ ალაგას ამოჩხუხებებს ცივი, ბროლით ანჯარა, მეტად საამო სასმელი წყაროები“<sup>1</sup>. ეს წყაროები აქ დღესაც კარგად არის დაცული.

სახელწოდება „ოჩაჩიჩი“ წარმოშობილია თურქული სიტყვა „ჩეჩიჩიდან“, რომელიც ნიშნავს ბზას — საბზე ადგილს; — ამ ადგილიდან თურქებს და გენუელებს გაჰქონდათ საუკეთესო ჩივის ბზა.

ბერძნები მოსახლეობის აფხაზეთის შემდეგ სოფლებში: გუპა, ზედა ანუხეა, შუა ანუხეა, ხაბიუ, ბეშ-ყარდაში, პარნაუტი და სხვ. სულ 96 სოფელში.

ძველ ქართულ საისტორიო წყაროებში არაფერია ნათქვამი საქართველოში ბერძნული მოსახლეობის არსებობის შესახებ.

ამიტომ ჩვენ არა გვაქვს არავითარი საბუთი ვიფიქროთ, რომ აწინდელ ბერძნულ მოსახლეობას საქართველოში რაიმე კავშირი ჰქონდეს იმ ძველ ბერძნულ მოსახლეობასთან, რომელიც ძვ. წ. VII საუკუნიდან გაჩნდა დასავლეთ საქართველოში<sup>2</sup>.

აწინდელი ბერძნების ჩამოსახლების მიზეზი იყო თურქეთ-საბერძენეთის ომი, რომლის შედეგად ლტოლვილ ბერძენთა და სხვა ტომების მასიური ჩამოსახლება იწყება XIX საუკუნის პირველი ნახევრიდან.

რუსი იმპერიალისტები უნდობლობით უყურებდნენ ადგილობრივ მოსახლეობას, ყოველმხრივ აიძულებდნენ დაეტოვებინათ მშობლიური მიწა-წყალი და მათ ნასახლარზე დაესახლებიათ სხვა, „სანდო“ ტომები.

გერთადერთ სანდო ელემენტად მიჩნეული იყო რუსობა. მაგრამ რუსობა პირველ ხანებში არც ისე ადვილად მოდიოდა აქ. ერთი მიზეზი იყო სიძნელე ჩვეული ადგილებიდან დაძვრისა, ხოლო აქ, აფხაზეთში, ჰაისი საკითხიც ამინებდათ<sup>3</sup> ვინაიდან ზღვის სანაპირო ქაობიან ადგილებში პირველად

ჩამოყვანილი რუსობა უწყალოდ იხოცებოდა მალარიისაგან. თ. სახოკიას გადმოცემით, „აქ პირველად 1879 წ. გადმოსახლდა სტავროპოლის გუბერნიიდან 80 კომლი გლეხი. იმათგან თითქმის ყველანი ამოწყვდნენ, ზოგიც იქით-აქეთ გაექცა უეჭველ სიკვდილს“<sup>4</sup>.

როგორც ირკვევა, მეფის რუსეთის მთავრობის მიერ „...განზრახული იყო შავი ზღვის მთელ აღმოსავლეთ სანაპიროზე რუსი მოსახლეობის გაჩენა“<sup>5</sup>.

მეფის რუსეთის გეგმები აფხაზეთის ტერიტორიაზე მკვიდრი მოსახლეობის განდევნისა და რუსეთის ჩამოსახლების შესახებ მკაფიოდ არის მოცემული ქუთაისის გენერალ-გუბერნატორის მირსკის მიერ გენერალ კარცოვისადმი მიწერილ წერილში<sup>6</sup>.

უცხო ტომთა მასობრივი ჩამოსახლების შესახებ საყურადღებო ცნობები აქვს მოცემული ა. რუნოვსკის, რომელთა მიხედვით ირკვევა, რომ მარტო 1868 წ. შავი ზღვის ოლქში ჩამოსახლებულ იქნა ლტოლვილ ბერძენთა და სხვა ტომთა 411 ოჯახი<sup>7</sup>.

„ასეთ პირობებში სანდო ელემენტს წარმოადგენდა თურქეთის მოსახლე მტერი, ბერძნობა. მასზე დაყრდნობა რუსეთის მთავრობას უფრო უშიშრად შეეძლო, ვიდრე ადგილობრივ მოსახლეობაზე... გენერალმა გეიმანმა 1869 წელს ბერძნები დაასახლა სამ სოფელში (ალექსანდროვკა, ოლინსკოე, გეორგიევსკოე)“.

გარდა ამისა ამ წლებში ქრისტოფოროვმა დიდძალი მიწები შეიძინა მუ. ფსოუს აუზში, აქვე დიდი რაოდენობით შეისყიდეს მიწები გაგრის მიდამოებში პრინცმა ოლდენბურგმა, აუგრომმა და კოვალევსკიმ, და დაასახლეს დიდძალი რუსობა<sup>8</sup>.

მღ. სანდრაშვის მიდამოებში გაჩნდა აგრეთვე მოლდაველთა დასახლება, რომელსაც შავი ზღვის ოლქის უფროსის დ. ვ. პილენკოს საპატრიცეპულოდ ეწოდა სოფ. პილენკოვო<sup>9</sup>.

ცარიზმის კოლონიურმა პოლიტიკამ თანდათანობით მიზანს მიაღწია, დღითიდღე ცარიელდებოდა აფხაზეთა სოფლები, მკვიდრი ბინადარი ტოვებდა მამა-პაპათა ადგილებს და თავშესაფარს თურქეთის ტერიტორიაზე პოულობდა.

ასეთი ვითარება გამანადგურებელ გავლენას ახდენდა ძველი სოფლის დასახლებაზე; ნადგურდებოდა მამაპაპური ძველი კარ-მიღამოები და ხალხური ნაგებობები; უკაცრიელი ხდებოდა ერთ დროს აყვავებული სოფლები.

როგორც ირკვევა, აფხაზეთის უძველესი სოფლების ქარ-

<sup>1</sup> თ. სახოკია, დასახლებული წარმო, გვ. 302.

<sup>2</sup> ს. ჯანაშია, გიორგი შარვაშიძე, კულტურულ-ისტორიული ნარკვევი, 1946 წ., გვ. 8.

<sup>3</sup> «Владея пустыми пространствами по обоим берегам Бзыбы, можно будет положить там начало русского народонаселения в Абхазии... Если часть абхазцев возмисет намерение удалиться в Турцию, то полагаю, что этому препятствовать не следует. Приобрет частные имения владетеля, весьма обширные и значительные, мы бы могли сейчас приступить к колонизации предполагаемого Абхазского казачьего войска» (საქ. ცენტრ. არქივი: განსაკუთრებული მნიშვნელობის საქმეთა ფონდი), საქმე № 48, ფ. 72—77, 96, 100.

<sup>4</sup> А. Рунковский, «Кавказ», 1869г. № 30.

<sup>5</sup> ს. ყაუხჩიშვილი, ბერძნების დასახლების ისტორია საქართველოში (აფხაზეთის ბერძნები), 1946წ., VI, გვ. 135.

<sup>6</sup> А. Н. Дьячков-Тарасов, Гагры и их окрестности, Тифлис, 1903 г., стр. 85.

<sup>7</sup> იქვე, გვ. 85.

<sup>1</sup> თ. სახოკია, დასახლებული წარმო, გვ. 304.

<sup>2</sup> იქვე, გვ. 252.

<sup>3</sup> ს. ყაუხჩიშვილი, ბერძნების დასახლების ისტორია საქართველოში 1942 წ., ტ. IV, გვ. 219.

<sup>4</sup> ს. ყაუხჩიშვილი, ბერძნების დასახლების ისტორია საქართველოში (აფხაზეთის ბერძნები), 1946წ. ტ. VI, 135—136.

თელი წარმოშობის სახელწოდებები დროთა ვითარებაში, ქართველური ტომების გადახვეწასთან და უცხო ტომების ჩამოსახლებასთან ერთად, ხშირად უცხოური წარმოშობის სახელწოდებებით იცვლებოდა.

„მიხაილოვსკი აფხაზთა ადგილობრივი ენით „კუმა“. დასახლებულია 1880 წელს. ეს სოფელი უკაცური და დაუსახლებელი იყო, გარდა სამი ადგილობრივი, მღვიმეებში მცხოვრები, ერთმანეთს დამორბეული აფხაზისა. სახელი დაერქვა კავკასიის მეფისნაცვლის დიდი შთაბრძნის მიხედვით, რომლისგანაც ეს ადგილი მიეცა სოფლის წარმოადგენელსა და მეთაურს ვესტაფი პეონს. თუ რამდენი მცხოვრებლისაგან შედგებოდა მამინ სოფელი, ზუსტად ვერ განვსაზღვრავთ, რადგან სხვადასხვა დროს არიან მოსულნი მცხოვრებლები. მცხოვრებნი მოსულნი არიან: ტრაპიზონის, არგირუპოლის, სურამის სანაბეიდიან, განსაკუთრებით კი სანაბეი სხვადასხვა სოფლებიდან“<sup>1</sup>.

როგორც ირკვევა, XIX საუკუნიდან აფხაზეთის ძველი დასახლების სისტემა განიცდის დაცემის ხანას. ეთნიკური სიჭრელე თანდათანობით საგრძნობი ხდება და ფართო გავრცელებას პოულობს მკვიდრი მოსახლეობის გადახვეწისა და გადაშენების ნიადაგზე. „შვი ზღვის სანაპირო ხაზზე აფხაზური მოსახლეობა განადგურებული იქნა, მისი მამაპაპული მიწა-წყალი დაურჩადა არს მსხვილსა და წვირლ მოხელეებს და ქვეყნის შუაგულ თემებშიც კი შეიქმნა მნიშვნელოვანი კომპაქტური მოსახლეობა უცხოელი კოლონიტებისა“<sup>2</sup>.

რუსების პირველი გამოჩენა საქართველოს მიწა-წყალზე დამოწმებულია აფხაზეთის მეფეთა ქრონიკებში 991 წელს, სადაც ვკითხულობთ, რომ „ქორონიკონსა: სია: დასაბამიდაც: ზეფე: აქა რუსნი გამოვიდეს“. საქართველოს მატრიანეთა ეს ცნობა დაწერილებით აქვს გაშიფრული თ. ეორდანიას<sup>3</sup>. ხოლო რუსების მასიური ჩამოსახლება შვი ზღვის სანაპირო ზოლში მეფის რუსეთის კოლონიზატორი პოლიტიკის შედეგად როგორც ირკვევა, იწყება XIX საუკუნიდან.

ამ გარემოებამ გამოიწვია ხალხური ეროვნული ხელოვნების მთელი რიგი დარგების დაქვეითება, განსაკუთრებით დაკნინდა ხალხური ზურთომოდერება, მაგრამ ხალხის შემოქმედებითი შინაგანი ძალის მეოხებით დიდხანს ინერციით ინარჩუნებდა თავის ეროვნულ ტრადიციებს, რომელმაც გაუძლო ეამთა ქართველებს და დღესაც, როგორც ვაღარჩენილ ძეგლებს, არ დაუკარგავთ თავიანთი ეროვნული კულტურის ღირსება.

მაგისტრალური შარავნები და სოფლის ქუჩები. უძველესი დასახლების სტრუქტურის სრული სურათის წარმოსადგენად დიდი მნიშვნელობა აქვს მთავარი შარავნებისა და სოფლის შიგა სამიმოსვლო ქუჩების კლასიფიკაციის დადგენას.

<sup>1</sup> მოტანილი ამონაწერი სოფ. მიხაილოვსკის დასახლების შესახებ გუთენის ამავე სოფლის მასწავლებელს პ. პანალოპელს, რომელსაც ს. ყაუხჩიშვილის დაჯავბით დაუწერია 1946 წ.

<sup>2</sup> ს. ჭანშია, დასახლებული ნაშრომი, გვ. 9.

<sup>3</sup> «Русины называют русских «Руси» (единственное число) или «Руски» (множ. число). Слово «вышли» употреблено в смысле нашего или выступления в поход. Отсюда точный смысл текста нашей хроники таков: «В 991 году русские предприняли поход, без сомнения, на Грузию...» (Ф. Жордания. Хроника абхазских царей. Тифлис, 1902 г., стр. 6—7).

ექვი არ არის, რომ უძველეს ხანაში აფხაზეთის ტერიტორია სხვადასხვა სახის შარავლი შარავნით ყოფილა დაქსეპული. მაღალთალოვანი ქვათიკრის და შორელ-ძველური კონსტრუქციის უძველესი ტიპური ხის ხიდების დღემდე უხვად მოღწეული ნაშთები მრავალმხრივი შარავნების არსებობაზე მეტყველებენ: ამ მხრივ ჩვენს ყურადღებას იზიდავენ ბესლეთისა და ნასკალის უძველესი თალოვანი ქვის ხიდების ნაშთები, რომლებზედაც, ცხ. ზ. ა. გადიოდა მთავარი მაგისტრალური გზები.

ბესლეთის მაღალთალოვანი ქვის ხიდის მშენებლობას ადრე მიაწერდნენ ვენეციელებს, ხან კიდევ გენუელებს (დიებუა, უკაროვა და სხვ.). მაგრამ 1936 წ. მოხზდარმა წყალდიდობამ ხიდის ფსაად ბზის ბუჩქებში ჩახვეული სუროს მწვანე საფარველი ჩამოგლიჯა და ჩვენ თვალწინ აღაპართა ძველი ქართული სამშენებლო ხელოვნების — XI საუკუნის ბრწყინვალე ძეგლა. რომელსაც ამშვენებს ასომთავრული ძველი ქართული წარწერა — «+ 1100... 101 010101 11 1-110101 01... 11(მეუფეო) 11(ყოველთ) აო... (ად) 11დე 010101ე შინა სუფევეთა 01...»<sup>4</sup> ყველაფერი ეს მიუთითებს იმ გარემოებაზე, რომ გზა, რომელიც ხენებულ ხიდზე გადიოდა, XI საუკუნეს ან უფრო ადრინდელ ხანას უნდა ეკუთვნოდა.

ცნობილია, რომ „ჩრდილოეთ კავკასიითან იყო პირდაპირი გზა აფხაზეთში, რომელსაც რქმევია „გზაი აფხაზეთისა“...

იოანე საბანის ძის თხზულებითან ჩანს, რომ იმიერკავკასიითან, ყაზახეთითან მერვე საუკუნეშიც არსებობდა გზა აფხაზეთში“<sup>5</sup>.

აქვე უნდა შევნიშნოთ, რომ მოქვის, ბეღის, ლიხნისა და ბიჭვინოს ტაძრების მსგავსი ძეგლების აშენება მხოლოდ და მხოლოდ დიდი გზების მახლობლად უნდა ყოფილიყო აუცილებელი. შეიძლება აღაშინს ეუცხოვოს, მაგრამ უტყუარია, რომ აბორიგენული მოსახლეობა აქ დღევანდელთან შედარებით უფრო მკიდრო ყოფილა, ამაზე მეტყველებს საუკუნეთა თოლილი ქვებისაგან აგებული ეკლესიების ნანგრევთა სისხირა“<sup>6</sup>.

ცხადია, მთავარ გზებს განშტოებებიც უნდა ჰქონოდა ქვეყნის სიღრმეში, სხვადასხვა მიმართულებით დასახლებულ ადგილებამდე მისასვლელად. სადღესიოდ ძალზე ძნელია იმის თქმა, თუ რა სახის გზები აყავშირებდა მოსახლეობას მთავარ გზებთან, ვინაიდან აფხაზეთის დაცემის ხანიდან ყველა ეს გზა სრულიად მოიშალა და ნასახლარ ადგილებთან ერთად ტყით დაიფარა და გაუჩინარდა.

აფხაზეთის ძველი სოფლის დასახლების სისტემაში დღემდე შემორჩენილი ძველი შიგაამომოსვლო გზების მიხედვით ჩვენ მიერ შესწავლილი სოფლების მავალითებზე (დურიაში, ბლაბუჩხევა, ხაბო, ოთხარა, აქანდარა და სხვ.). ვარჩევთ შემდეგი დანიშნულების გზებს: მთავარი მაგისტრალური გზა, — „სათემო შარა“ (თემშარა), რომელიც აყავშირებს რამდენიმე თემური საგვარეულო დასახლების ცენტრალურ ნაწილს ერთმანეთთან; თემშარიდან განშტოებულ გზებს საგვარეულო დასახლების უბნებამდე ეწოდება შუგა სასოფლო გზები, რომლებიც თავისთავად იყოფა ორ ჯგუფად: საცხოვ-

<sup>4</sup> კ. ბერულავა, დასახლებული ნაშრომი, გვ. 22.

<sup>5</sup> ივ. ყაუხჩიშვილი, ქართველი ერის ისტორია, წიგნი მეორე, 1948 წ. გვ. 66.

<sup>6</sup> Дм. Бакрадзе, Кавказ, 1860 г., № 48—49.

რებელი უბნების დამაკავშირებელი გზები და სამეურნეო დანიშნულების გზები (საყანე და სანახირე გზები); ქუჩაბანდებს, რომლებიც საცხოვრებელ უბნებს შორის დამაკავშირებელი გზიდანაა განსტობებული და ყოველ კარ-მიდამოდე სიღრმეში შექრილ დამოუკიდებელ საკუთარ მისასვლელს წარმოადგენს, მეგრულ დიალექტზე „შუკას“ ეძახიან. საყურადღებოა აგრეთვე კარ-მიდამოდან განსტობებული სამეურნეო დანიშნულების ბილიკები, რომლებიც სხვადასხვა მხრიდან გამოდის და კარ-მიდამოს ზღუდეებში მოწყობილი სპეციალური გადასასვლელებით („ოლაგე“ — „ალაგე“) უკავშირდება სხვადასხვა დანიშნულების ზემოხსენებულ გზებს; ბილიკებს, როგორც საშინაო, პრიმიტიულ მისასვლელებს, ფეხით მოსიარულეთათვის უაღრესად პრაქტიკული ყოველდღიური გამოყენება აქვს როგორც გზის შემოკლების, ისე მიწის ეკონომიის თვალსაზრისით, აგრეთვე თავდაცვის მიზნითაც კი, რადგან ეს ბილიკები უცხოთათვის „ლახინთს“ წარმოადგენს. ხშირად ასეთი „ლახინითული“ ბილიკები დაბურულ ტყეა ან გამოქვაბულებში შედის, ასე რომ გაქცეული მტრისათვის ძნელია გზის გაგნება და აქედან თავის დაღწევა.



26. მდ. კოდორის ხეობა. ფრიალო კლდეებში — „ბაგადას“ ქარაფებში ჩამოყვანილი გზის ხეობის ხედი

აფხაზეთის ძველი დასახლების სისტემაში დღემდე შემორჩენილი შიგა სამომოსვლო გზების მიხედვით ირკვევა, რომ ისტორიულ წარსულში აქ რთულ სამთო ტოპოგრაფიულ ვითარებაში გზების მრავალი სახეობა არსებობდა. ქართული წერილობითი წყაროებში მიხედვით მტკიცდება, რომ ძველად საქართველოში გზები სხვადასხვა დანიშნულებისა და სახეობის ყოფილა; სულხან-საბა ორბელიანი გვაძლევს ასეთ განმარტებას: „გზა არს ზომაიერი კაცთა სავეალი, ხოლო შარა ვრცელი და ბილიკი ვიწრო, ხოლო ქაშანი შამბნართა ანუ თოვლთა ზედა გატყეცილი სავალი და წავარნა კლდეთა ზედა ვიწრო რაჟე ნაღირთა წარსავალი“ (სიტყვის კონა).

„ქაშანი“ მსგავს დროებით ბილიკებს დღესაც ვხვდებით საყენისა და კოდორის ხეობათა მდალამთიან ზონაში. ასევე ცნობილია ფრიალო ქარაფებში არსებული „საწრაიპო“ ბილიკები ან არჩუთა და ჩიხუთა „სანავარლო“ ვიწროები, რომელსაც საბას განმარტებით ეწოდება „წავარნა“. ასეთ „წავარნა“ წარმოადგენდა XIX ს. მეორე ნახევარამდე ცნობილ „ბაგადას“ ფრიალო კლდეთა სანახებში არსებული საწრაიპო ბილიკები (სურ. 26); მხოლოდ 1877 წლიდან გადაუქცევიათ ხსენებული ბილიკები მდ. საყენის ხეობისაკენ მიმავალ „ზომიერ სავალ გზად“<sup>1</sup>.

უნდა აღინიშნოს, რომ ძველი დასახლების სისტემაზე დიდი გავლენა იქონია რელიეფმა; ეს გარემოება მკვეთრად არის გამოხატული ცალკეული საცხოვრებელი უბნების ხალხურ კარ-მიდამოთა გეგმების კომპოზიციებზე, რომელნიც ქვემოთ დაწვრილებით გვაქვს განხილული; რელიეფის გავლენას უნდა მივაწეროთ ის გარემოებაც, რომ შიგა სამომოსვლო გზების უმრავლესობას რაკლინებური ან მიხვეულ-მოხვეული მოხაზულობა ახასიათებს.

ძველი და ახალი დასახლების თანამედროვე ვითარება. აუცილებელია შევეხოთ აგრეთვე ძველი დასახლებისა და თანამედროვე დასახლების დღევანდელ ვითარებას.

ახალი დასახლების თანამედროვე განაშენიანება წინასწარ დასახლებული გენერალური გეგმის მიხედვით ქერ კიდევ არ ხდ-

ბა, თუ არ მივიღებთ მხედველობაში ზოგიერთი საბჭოთა მეურნეობის ტერიტორიაზე ახალი დასახლების მაგალითებს, ან კიდევ მალალი მთის ზონის სხვადასხვა რაიონიდან მასობრივი გადმოსახლების შემთხვევას (მაგალითად, გადაუთის, გაგარის, ოჩაჩირის და ვალის რაიონებში).

ძველად დასახლებული სოფლები საბჭოთა ხელისუფლების დამყარების შემდეგ თანდათანობით მკვეთრად გარდაიქმნენ; იცვლება ძველი სოფლის დასახლების გეგმის კომპოზიციცა.

ძველი სოფლის გეგმის კომპოზიციის კანონზომიერი გარდაქმნის პროცესი ჩვენი მასალების მიხედვით წარმოგიდგება შემდეგი სახით: უპირველეს ყოვლისა საკოლმეურნეო წყობილებამ და მასთან დაკავშირებით მიწის შესახებ მიღებულმა დეკრეტმა გამოიწვია სოფლის შიგნით მოსახლეობის გადაადგილება. ამჟამად შეიმჩნევა ძველი სოფლის ცენტრიდან საკმაოდ დაშორებული საგვარეულო საცხოვრებელი უბნების აყრისა და სოფლის ცენტრისაკენ გადმონაცვლება-ჩამოსახლების ტენდენცია, რამაც გამოიწვია ცენტრალური ნაწილის გარშემო კომპაქტურ მასებად დასახლების აუცილებლობა; ამ გარემოებამ ძველი სოფლის დასახლების სისტემაში საბოლოოდ ძირი გამოუთხარა გვარებად დასახლების

<sup>1</sup> „ბაგადას“ კლდეთა მსივეებში ამ დღესაც დღეს 2 კილომეტრზე მეტი სიგრძის საერთომილი გვირაბი გაყვანილი.

დაკანონებულ ტრადიციას, წარმოიშვა არა მარტო გვართა სიჭრელე, არამედ ეთნიკური სიჭრელეც.

ძველი სოფლის ცენტრალური ნაწილის ტერიტორიაზე, ახალი ცხოვრების მოთხოვნილების შესაბამისად წინა პლანზე გაჩნდა ახალი ტიპის ნაგებობები: ადმინისტრაციული, კულტსაყოფაცხოვრებო, საგანმანათლებლო და სამეურნეო-საწარმოო ხასიათის ნაგებობანი.

საყოლმეურნეო წყობილების ახალი მრავალფეროვანი მეურნეობის განვითარების პერსპექტივები ძველი დასახლების პარალელურად იმთავითვე ქმნიდა საფუძველს ახალი დასახლების წარმოშობისათვის; საჭირო შეიქნა ძველი სოფლების ან მათ მომიჯნავე ტერიტორიაზე ახალი ადგილების არჩევა თანამედროვე გეგმიანი დასახლებისათვის.

საილუსტრაციოდ მოგვყავს სოფ. აჩადარის ძველი და ახალი დასახლების საერთო ხედები (სურ. 27). წინა პლანზე მოჩანს გეგმიანი დასახლების სწორხაზობრივი ქუჩის გასწვრივ ორმხრივი დასახლების ნიმუშები, ხოლო უკანა პლანზე—ძველი დასახლებული ბორცვების („გორების“) სილუეტები

და ალაგ-ალაგ მიტოვებული ძველი კარ-მიდამოების ნაშთები.

თუ შევადარებთ ძველი და ახალი დასახლების ნიმუშებს, ვერ ეიტყვი, რომ ჩვენ ვაჭობთ წინაქვეს საცხოვრებელი ადგილების არჩევასა თუ კარ-მიდამოების მოწყობის საქმეში.

დასასრულს, ხაზი უნდა გაუხსნათ იმ გარემოებას, რომ თანამედროვე საყოლმეურნეო ახალი სოფლების დაგეგმარებაში ჯერ კიდევ პრაქტიკული ხარვეზები არსებობს: ადგილის არჩევისას ხშირად არ არის გათვალისწინებული გარემო, ბუნებრივ-კლიმატური და გეოგრაფიული პირობები, არც თვით ნაგებობათა განლაგება-განაშენიანების სტრუქტურაა სწორად არჩეული. გარდა ამისა ცალკეული კარ-მიდამოების გადაწყვეტა მოკლებულია საუკუნეთა მანძილზე დაკვირვებითა და გამოცდილებით მიღებული ხალხური დაგეგმარების კლასიკურ პრინციპებს, რაც მზედველობაში უნდა იქნას მიღებული თანამედროვე საყოლმეურნეო სოფლების დაგეგმარების დროს.



27. სოფ. აჩადარა. ახალი დასახლების ხერხი ხედი აღმოსავლეთიდან

ვიღრე შევედგებოდეთ ხალხური კარ-მიღამოების გრაფიკულ-დანაწობი მასალების განხილვას, საქიროდ ვთვლით რამდენიმე სიტყვა დავეთმოთ ტერმინ „კარ-მიღამოს“ გაგების საკითხს.

დღევანდელი ტერმინი „კარ-მიღამო“ ქართულ ხალხურ მერყველებში უძველესი დროიდანაა გავრცელებული. ეს ტერმინი წერილობით წყაროებშიაც გვხვდება: იგი შედგება ორი სიტყვისაგან „კარი“ და „მიღამო“, მაგრამ ჯერ კიდევ კარგად არ არის გამოკვლეული, ოღ რა იგულისხმება თითოეული შთაგანის სახით.

სიტყვა „კარი“ ხშირად ნახვარია „ეზოს“ სინონიმად; მაგალითად: „კარი-კარი“ ან კიდევ „კარდაკარი“ ნიშნავს ეზო-ეზოს (ქართულ სინონიმია ლექსიკონი); „სახლ-კარი“ უნდა ნიშნავდეს აგრეთვე სახლსა და ეზოს; ცნობილია ისიც, რომ სიტყვა „კარი“ ძველად „სახლის“ ან კიდევ „სასახლის“ აღნიშნენელ სიტყვადაც იხმარებოდა, ასე, რომ „კარი ამ შემთხვევაში გულისხმობს სახლს (დასახლებული ლექსიკონი) და ამიტომაც ტერმინ „კარ-მიღამოში“ სიტყვა „კარი“ თავშია მოქცეული და ნიშნავს სახლს და მის მიღამოს.

ასევე საქირია განვმარტოთ ეზოსა და მიღამოს მნიშვნელობა. სულხან-საბა ორბელიანის განმარტებით ეზო არის „გალავანი მოხრილი“, ხოლო მიღამო არის „აქეთ-იქით“ (ლექსიკონი); ჩვენი აზრით, „აქეთ-იქით“ ამ შემთხვევაში უნდა გავიგოთ, როგორც საცხოვრებლად არჩეული შემოგარენი.

აღსანიშნავია, რომ საცხოვრებელი ადგილის და ნაგებობის გამოსახატვად კოლხეთის მთელ ტერიტორიაზე ხალხურ წყაროებში ვხვდებით აგრეთვე ლახურ-მეგრული წარმოშობის უძველეს ტერმინს, ე. წ. „ოხორის“; „ოხორე“ ან კიდევ „მახორობა“ (ოქახი), თავისი შინაარსით შეესაბამება ზემოაღნიშნულ ტერმინს, ე. წ. „კარ-მიღამოს“, და როგორც ტერმინი გვხვდება არაპარტო სამეგრელოში. არამედ მოქვისა და კოდორის ხეობათა ზოგაერთ მთის სოფელშიაც.

საკვარჯულო დასახლების სიტყვაში არსებული დიდი ოქახების დიფერენციაციამ საზოგადოებრივი განვითარების გარკვეულ საფეხურზე გამოიწვია აგრეთვე მიწების პერცლაცია — ოქახის წვერებს შორის მიწების საკარბიდათ ნაკვეთებად დანაწილება.

ამ დროდღნ იწყება საკარბიდათ მიწის ნაკვეთებზე კერძო საკუთრების განატიკების პერაოდი, ე. წ. „ოხორეებად“ — ტიპურ კარ-მიღამოებად ჩამოყალიბების პირველი ეტაპი, რომელსაც მექვედრებით თან გადმოჰყვა საგვარეულო დასახლებას გეგმარების ზოგაერთი უძველესი ტრადიცია და, როგორც გადმონაშობები, დღემდე შემორჩა მთის სოფლების გლეხური კარ-მიღამოების გეგმების კომპოზიციები.

ძველი ხალხური კარ-მიღამოები თითქმის უკანასკნელ დრომდე ინერციით ინარჩუნებენ თავიანთ ადრინდელ ხელოთმოდკრულ სახეს.

ჩვენ მიერ შეგროვებული მასალების საფუძველზე დას-

ტურდება, რომ ხალხური კარ-მიღამოები, ე. წ. „ოხორეები“, პირველად ჩაახლები უნდა იყოს მეორე საცხოვრებელი ანუ მუღმავი საცხოვრებელი ზონის მთიან რაიონებში. ამიტომ ძველი ხალხური კარ-მიღამოები აფხაზეთის მთის სოფლების მაგალითებზე უნდა იქნეს შესწავლილი.

უბაღლი ზონის სოფლების ხალხური კარ-მიღამოები გაცალკეოდ გვიანაა წარმოშობილი ღროებითი დასახლების ბაზაზე და იდენტურად განვითარდა თავის წინამორბედ, მთის ზონის დაკავებულ ადგილებზე არსებულ კარ-მიღამოებად ტრადიციების კვლობაზე.

მეორე საცხოვრებელ ზონაში შექავალი მთის სოფლების კარ-მიღამოები („ოხორეები“) შექავლის თვალსაზრისით დაყოფილი გვაქვს ორ ჯგუფად: პირველ ჯგუფს ეკუთვნის რთული რელიეფის მიწის ნაკვეთებზე ჩამქდარი, ხოლო მეორეს ხელმისაწვდომ მთის ან ბორცვების დაკავებულ ადგილებზე გამართული კარ-მიღამოები.

საილუსტრაციოდ მოტანილი გვაქვს მთის სოფლების ძველი ტიპური კარ-მიღამოების დანაწობი მასალები; რთულ რელიეფზე მოწყობილი კარ-მიღამოები ნაჩვენებია ტაბ. 6, 10, 15, 16, 17, ხოლო დაკავებულ სწორ ადგილებზე მოწყობილი კარ-მიღამოები — ტაბ. 11, 12, 13, 14, 18.

პირველი ჯგუფის — რთული რელიეფის მიწის ნაკვეთებზე გამართულ კარ-მიღამოებს უპირველეს ყოვლისა ახასიათებს არაწესიერი და რთული გეომეტრიული მოხაზულობა. ასეთი ტიპური მოხაზულობა გამოწვეულია რელიეფით, რომელშიც თავისებური ზეგავლენა იქონია როგორც გეგმის კომპოზიციაზე, ისე მასზე განლაგებულ ნაგებობათა სივრცობრივ ფორმაზედაც.

მეორე ჯგუფის ბუნებრივად დაკავებულ სწორ ადგილებზე განფენილ კარ-მიღამოებს ახასიათებს სწორკუთხოვანი ან ტრაპეციული ფორმის კონტურები (ტაბ. 11, 12, 13, 14, 18).

გეგმარების პრინციპების თვალსაზრისით ზემოაღნიშნული კარ-მიღამოები არ განსხვავდებიან ერთმანეთისაგან. მათ საუკუნეების მანძილზე გამომუშავებული აქვთ გეგმარების საერთო ელემენტები და მთის ზონის უძველესი კარ-მიღამოების („ოხორეების“) ერთსა და იმავე ტიპურ სახეებს წარმოადგენენ.

მთის ზონის ორივე ჯგუფის კარ-მიღამოები დაყოფილია სხვადასხვა დანიშნულების ეზოებად: I — სუფთა-დეკორაციული ანუ საცხოვრებელი ეზო (სამეგრელოში მას „შუა ეზოსაც“ უწოდებენ — „შქა ეზო“); II — წინა ეზო (ავანეზო ანუ შუკა — ფოლორცი), III-სამეურნეო-საწარმოო ეზო და IV — საბაღო-საბაღე ეზო.

სუფთა — დეკორაციულ ანუ საცხოვრებელ ეზოს ყველაზე ვრცელი და ცენტრალური ადგილი უკავია; მას ფარავს უზარმაზარი მწვანე ხალიჩასავით სუფთა ხასხასა კონდარი, რომელიც ამავე დროს საუკეთესო სანიტარულ-პიგიენურ ღონისძიებასაც წარმოადგენს.

ასეთი ტრადიციული საცხოვრებელი ეზოების დაგეგმარების ხელოთმოდკრულ კომპოზიციურ ელემენტებს წარმოად-

1 ოხორ-ოხორე (კარ-მიღამო) აღმარება სახალის სინონიმად.

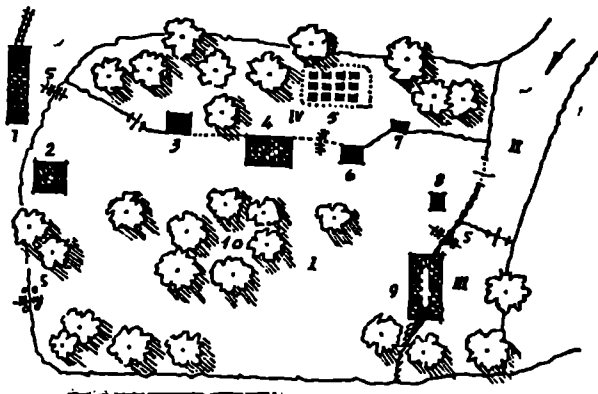
2 საგანგებოდ შერჩეული მწვანე ხავერდოვანი ბალახის ქიში, რომელიც ქმნის მქიდრო და თანაბარ მწვანე საფარველს.

გენენ: უპირველეს ყოვლისა თვით კონინდარი, დიდტანაინი საჩრდილობელი ხეები, რომელთა ჩრდილის ქვეშ აწვეანე ხალიჩაზე“ გაშართულია საჯდომი მერხები და მაგიდა; გარდა ამისა ეზოს ვრცელ ტერიტორიაზე მთავარი ადგილი უკავია საცხოვრებელ სახლს, რომელიც არა მარტო სუფთა ეზოს კომპოზიციის ცენტრს წარმოადგენს, არაქედ მთლიანად კარ-მიდამოს გეგმის კომპოზიციის უმთავრეს ელემენტად ითვლება; იგი მუდამ საჩრდილობელი ხეების ახლოს დგას ისე, რომ ჩრდილქვეშ მოქცეული ტერიტორია უშუალოდ დაკავშირებულია ღია ავიანთან და პაპანაქება ზაფხულის პერიოდში გამოყენებულია როგორც დამატებითი საცხოვრებელი ფართი; აფხაზეთის თბილი ჰავა ხელს უწყობს მკვიდრ მონახლეობას თითქმის მთელი წელიწადი იყენენ გარეთ, სუფთა ჰაერზე (აფხაზეთში სწორად შეხვედებით ხანდაზმულ აღამიანებს, რომლებსაც ზამთარ-ზაფხულ გარეთ სძინავთ).

ეზოში „...ხეებს სხვადასხვა რიგად რგავენ: ზოგიერთებს სიგრძეზე მწკრივად გააყოლებენ, რათა დღის განმავლობაში კაცს შეეძლოს, როცა მოისურვებს, ჩრდილის ქვეშ გაისაჩინოს; ზოგიერთებს კი ირგვლივ, წრეაქვით რგავენ, რათა მრავალ კაცს ერთად შეეძლოს ჩრდილის ქვეშ მოთავსდეს და პური ქაოსს, ან მოისვენოს“<sup>1</sup>.

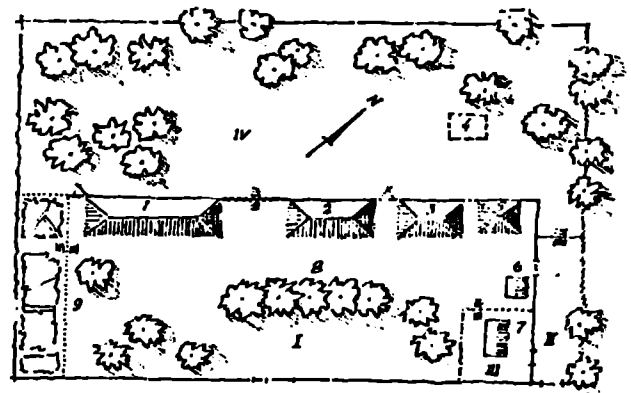
საცხოვრებელი ეზოს ტერიტორიაზე „ირგვლივ წრესავით“ დარგული საჩრდილობელი ხეები, როგორც გაწვეანების უძველესი გადმონაშთი, დღემდე კარგად არის დაცული სოფ. დურიაში ტ. გუნბას კარ-მიდამოს ტერიტორიაზე (სურ. 28). იმავე სოფელში შემორჩენილია აგრეთვე საჩრდილობელი ხეების „სიგრძეზე მწკრივად“ დარგვის სისტემა (ორი ძმის მიწაზე და მარტია თარქილების სუფთა დეკორაციული ეზოს ტერიტორიაზე) საცხოვრებელი სახლის გასწვრივ (სურ. 29).

მწვეანე კონინდარის ვრცელ ფონზე საჩრდილობელი ხეების გარდა საცხოვრებელ ეზოს ამშვენებს აგრეთვე ცალცალკე, განმარტობით მდგარი ისეთი მაღალი ხეები, რომლებიც ნაკლებ ჩრდილს იძლევიან მეჩხერი ფოთლიანობის გამო. ასეთ ჯიშად უძველეს დროიდან ცნობილია თხმელა, რომელიც აქ საოცრად მაღალი იზრდება და ამიტომაც ყოველ ხესთან მიჩრგულია „მაღლარი“ ჯიშის ვაზი — ოჯალეში ან, უფრო ხშირად, იზაბელა.



28. სოფ. დურიაში. ტ. გუნბას კარ-მიდამოს გენ-გეგმა

<sup>1</sup> არქანჯელო ლამბერტი, დასახლებული ნაშრომი, გვ. 35.



29. სოფ. დურიაში. მინახი და მარტია თარქილების კარ-მიდამო

ვაზებჩახვეულ ასეთ გიგანტურ ხეებს დიდი სიღმაზე შეაქვს სუფთა-დეკორაციული ეზოს საერთო შესახედობა-შეა; საცხოვრებელი ეზოს გაწვეანების ეს უძველესი და-გეგმარების ხალხური ხერხები დიდი ცხოველხატულობით აქვს აღწერილი დიუბუა დე-მონპერეს<sup>2</sup>. საყურადღებო აღწერას გვაძლევს აგრეთვე ცნობილი ეთნოგრაფი თ. სახოკია ტიპური „სუფთა ეზოს“ შესახებ: „სახლის წინ ეზო კიშკრამდე თავისუფლად არის გაშვებული, ქორთა ბაღას ხშირად ზედ დაყურებს ასწლოვანი კაცის ხე, და მისი განზე გასული ტოტების ხშირ ჩრდილს თავს აფარებენ სიცხეში.. ზოგან, კაცის ხის გარდა, ხანაუთ როქელსავე ხეხილს. სხვა ხეებში თხმელა ჭარბობს აქაურების ეზოში, ყველას საითათოდ მიჩრგული აქვს ვაზი“<sup>3</sup>.

ძველი ხალხური კარ-მიდამოების გენერალურ გეგმაზე სუფთა ეზოს გარშემო დაგეგმილია საქურნეო-საწარმოო ეზო, რომელიც თავისთავად დანაწილებულია შემდეგი დანიშნულების ეზოებად: ა) ავეჯარ ანუ ქართა (საჩეხი), ბ) საბაღო ანუ საბაღარო.

ავეჯარ ანუ ქართა წარმოადგენს საქონლის საღვომ ეზოს, რომელსაც სრულიად დამოუკიდებელი მისასვლელი (შუქა) აქვს საქონლის შესაღვენად (ტაბ. 12, 13, 16, 17).

სუფთა-დეკორაციული ეზო „ავეჯარასთან“ დაკავშირებულია დაბალი გადასასვლელით (ალაგე-აიბა“).

დიდი ყურადღება ექცევა ავეჯარას სისუფთავეს. აქედან ტალახიანი ფეხით შესვლას სუფთა ეზოში ისე ერიდებიან, თითქმის საცხოვრებელი სახლი იყოს.

ავეჯარა, როგორც საქონლის საღვომი ეზო, განსაკუთრებით დაცულია მავნე ქარებისაგან ქარააკავებით — მცენარეული მკვიდრო საფარველით. ავეჯარას მთელ ფართობზე მოწყობილი აქვს მიწისქვეშა ხელოვნური საწარტები, რათა საქონლის საღვომად მიჩნეულ ფართობზე არ დაგროვდეს

<sup>2</sup> «Между тем здесь виноградные лозы на своей истинной родине, где они процветают, не требуют ухода, будто в раю. Тот, кто желает окружить свое жилище виноградом, должен только позаботиться о том, чтобы возле дома находилось несколько уединенных деревьев, по которым виноградные лозы взбираются, образуя тысяча зеленых гирлянд, до тех пор, пока, наконец, их красные кисти не превратят всего дерева в одну сплошную громадную виноградную гроздь» (Дюбуа де Монпере, დასახლებული ნაშრომი, გვ. 134—135).

<sup>3</sup> თ. სახოკია, მოგზაურობანი, 1950 წ., გვ. 264.

წიგნის წყალი; საგულისხმოა ისიც, რომ ავგარას ტერიტორიაზე საგანგებოდ დარგულია საჩრდილობელი ხეები, სადაც საქონელს შეუძლია დროებით შეაფაროს თავი არახელსაყრელი ამინდის დროს.

საქურნეო დანიშნულების ეზოს ეკუთვნის აგრეთვე ე. წ. „საბალო“ ანუ „საბაღარო“ ეზოც; როგორც სახელწოდება გვიჩვენებს, იგი წარმოადგენს ხეხილის გასაშენებელ ადგილს (ეზოს).

საერთოდ ცნობილია, რომ კოლხეთის ტერიტორიაზე ხეხილისა და ვენახის მოშენება, ე. წ. „საბალო საქმე“, საყვარელ სახალხო საქმედ იყო აღიარებული; არა მარტო კარ-მიდამოების გარშემო, უდაბურ ტყეებშიაც კი ველურ ხეხილზე დამყნობა ტრადიციულ საქმედ იყო მიჩნეული.

ეს ჩვეულება დღემდე შემორჩენილია აფხაზეთის მკვიდრთა შორის<sup>1</sup>.

დიდ ინტერესს იწვევს აგრეთვე „ავანეზოს“ („წინკარი“) ე. წ. წინა ეზოს მოწყობის ტრადიცია; როგორც სახელწოდებიდან ჩანს, აღნიშნული ეზო ძველ ხალხურ კარ-მიდამოებში მუდამ საცხოვრებელი ანუ სუფთა ეზოს წინ მდებარეობს და დაკეთებულია უშუალოდ სოფლის შიგა სამომსვლო ან მაგისტრალურ გზასთან. იგი თავისი დანიშნულებით და მდებარეობით „ვესტიბიულს“<sup>2</sup> მოგვაგონებს, ვინაიდან როგორც სუფთა ეზოში, ისე სხვა დანიშნულების ეზოებშიაც აქედან შედიან.

ძველ ტიპურ კარ-მიდამოებში „წინა ეზო“ („წინკარი“) წაგრძელებული მოხაზულობისა და აქვს ორი ჰიშკარი: ერთი თავშია, გზის პირზე. ხოლო მეორე ბოლოში — „სუფთა ეზოს“ შესაველი.

დევორაციული ეზოს სისუფთავისა და ოჯახური მყუდროების დაცვის საქმეში დიდ როლს ასრულებს წინა ეზო. შარავიდან მოაული სტუმარი, ცხენით იქნება თუ ურმით, პირველად აუცილებლად წინა ეზოში უნდა შევიდეს; წინა ეზოში ტოვებენ ცხენებს ან ტრანსპორტის რომელიმე სახეობას (ურემი, ეტლი და სხვ.). ამიტომ მათთვის აქ მოწყობილია ცხენების მისაბმელები, აქ ნახავთ „...ტოტებიან სარს ვიწაში ჩარქობილს, ამ სარის დანიშნულება ის არის, რომ ზედ მოაბამენ ხოლმე სტუმრის ცხენებსა...“<sup>3</sup>

ძველი ხალხური კარ-მიდამოების შესწავლამ გვიჩვენა, რომ დროთა ვითარებაში წინა ეზოს სივანე მცირდება, რაც მიწის სიმცირით იყო გამოწვეული; იგი თანდათანობით შარავისა და სუფთა ეზოს დამაკავშირებელ ვიწრო გასასვლელის სახეს ღებულობს. ხოლო უკანასკნელი 50 წლის მანძილზე წინა ეზოში თანდათან გაუქმდა ერთ-ერთი ჰიშკარი, რითაც წინა ეზომ დაკარგა ადრინდელი მნიშვნელობა. ერთ შემთხვევაში — გზის პირზე არსებული ჰიშკრის გაუქმებით — იგი გადაქცეულია შუად (ფოლორცად) და ნამდვილ ჩიხს წარმოადგენს (ტაბ. 11), ხოლო მეორე შემთხვევაში წინა ეზოს ბოლოში არსებული ჰიშკარია აღებული და გაერთიანებულია სუფთა ეზოსთან (ტაბ. 13).

აფხაზეთის ტერიტორიაზე არსებული ძველი ხალხური

კარ-მიდამოების კომპლექსში შემავალი ეზოების დანიშნულება და განლაგების სისტემა თავისი ხუროთმოძღვრული ხასიათით არაფრით არ განსხვავდება გურია-სამეგრელოსა და იმერეთის მთის რაიონებში დღემდე მოღწეული უძველესი ხალხური კარ-მიდამოების გეგმებისაგან — მათი კომპოზიციები, როგორც ქვემოთ დაენახავთ, საოცრად ჰგავს ერთმანეთს (ტაბ. 9 შეადარე ტაბ. 10, სურ. 46).

საკარმიდამო ღობეები. საცხოვრებელი ადგილის შეღობვა-შემოზღუდვა ცნობილია უძველესი დროიდან.

საცხოვრებელი ადგილის ეზოებზე დაყოფისა და მათი ცალ-ცალკე შემოღობვის ტრადიცია, რაც ძველ ხალხურ კარ-მიდამოებზე შემორჩენილია ბოლო დრომდე, წარმოშობილია გვიან პერიოდში მესაქონლეობის პარალელურად მებაღეობა-მებაღეობის (მეშენებლობის) განვითარების ნიადაგზე.

ძველი დროიდან საქართველოში ცნობილია, რომ ბაღ-წაღობების, ვენახებისა და სხვა დანიშნულების ადგილ-მამულების დაცვა-პატრონობის ერთ-ერთი საშუალება შემოღობვა იყო. როგორც წერილობითი წყაროებიდან ჩანს, ყოველ ასეთ ეზოს თავ-თავის შესაფერი ღობე უნდა ჰქონოდა შემოვლებული, სხვანაირად ბაღ-წაღობი თუ ვენახი განადგურდებოდა<sup>4</sup>.

სულხან-საბა ორბელიანის მიხედვით (ლექსიკონი) დასტურდება, აგრეთვე, რომ არსებობდა შემოღობვა-შემოზღუდვის სხვადასხვა სახეობა, ასე, მაგალითად: გალაყანი, დურსო, მასარი, ხირხალი, ხიმი, ყერო, კაწანი, ძეღყორე და სხვ, რომლებიც ერთმანეთისაგან განირჩევიან მასალის, დანიშნულების, კონსტრუქციული სტრუქტურის, ხანგრძლივობის, მდგრადობის და სხვ. ნიშნებით.

ხალხური ტრადიციის მიხედვით, თუ კარ-მიდამოს კარგი ღობე არა აქვს, ეზოში რაც არ უნდა კარგი სახლი იდგეს, შთაბეჭდილება მაინც ძალზე უფერული რჩება. არქანჯელო ლამბერტი ხაზგასმით აღნიშნავს, რომ „ყოველი მოსახლე ცდილობს, რაც შეიძლება მშვენიერი ღობე გააკეთოს“<sup>5</sup>.

როგორც იჩვენება, ძველ ხალხურ საკარმიდამო მშენებლობაში ღობეს მარტო უტილიტარული მნიშვნელობა როდი ჰქონია მიუთუხებელი, იგი წარმოადგენდა კარ-მიდამოს ერთ-ერთ დამამშვენებელ ხუროთმოძღვრულ ელემენტსაც.

ღობის ტიპების არჩევა დამოკიდებული იყო ზემოთ განხილული ეზოების დანიშნულებისა და მათი აგების უძველეს ტრადიციებზე.

ყველაზე გავრცელებული უძველესი სახეა წაბლისა და მუხის სარებს შორის თხმელის წყნელისაგან მეჩხრად მოწეული ღობეები (სურ. 30). ირიბული მეჩხერი წნული სტრუქტურა ამ ტიპის ღობეებში გამოწვეულია ნოტიო კლიმატური პირობებით. შემჩნეულია, რომ ასეთი ტიპის ღობეები სწრაფად იწრითება და ჩქარა შრება; ამიტომაც, რომ აღნიშნული კონსტრუქციის წყნელის ღობე გაცილებით მეტ ხანს ძლებს, ვიდრე მკვიდროდ მოწეული<sup>6</sup>.

ღობის ეს ტიპი, როგორც ჩანს, ძალზე მარტივია, მაგრამ თავისუფალი ირიბულ-მეჩხრული მოღობვით შექმნილი რომ-

<sup>1</sup> თ. სასოკია, დასახლებული ნაშრომი, გვ. 313.

<sup>2</sup> საგულისხმოა, რომ ძველ საბერძნეთსა და რომში სახლის წინ მდებარე ეზოს „ვესტიბიული“ ანუ „ვესტიბილი“ ეწოდებოდა (ლათ.); შემდგენს სახელს დაერქვა საღარაზო დარეფანს ანუ ოთახს, რომლიდანაც კარი გადის შენობის სხვადასხვა სათავეში.

<sup>3</sup> თ. სასოკია, დასახლებული ნაშრომი, გვ. 264.

<sup>4</sup> ივ. ჯავახიშვილი, საქართველოს ეკონომიური ისტორია, წიგნი მეორე, 1935 წ., გვ. 116.

<sup>5</sup> არქანჯელო ლამბერტი, დასახლებული ნაშრომი, გვ. 35.

<sup>6</sup> ასეთი სახის წნული ღობეებისათვის საუკეთესოა შქერის წყნელი, რომელიც 100 წელზე მეტ ხანს ძლებს.





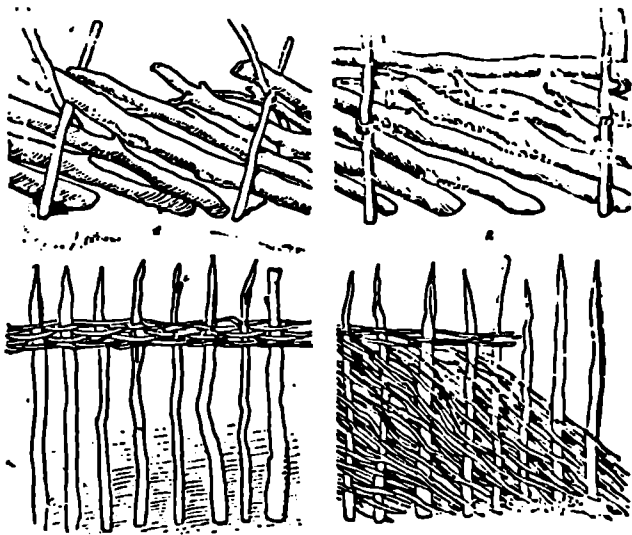
80. სოფ. აქანდარა. წინელის ტიპური ღობე

ბული და ტრაპეციული ღობეებისაგან წარმოქმნილი აბსტრაქციული ფორმის შექ-ჩრდილებს ერთგვარი ხუროთმოძღვრული სილამაზე და სიხალისე შეაქვს მის პრიმიტიულობაში.

აფხაზეთის ტერიტორიაზე საკარმიდამო ღობის უძველესი ტიპები შესწავლილი აქვს ა. მილერს, რომელმაც 50 წლის წინათ მოგვცა მეტად საყურადღებო ჩანახატები; მას არ გამოარჩენია მხედველობიდან ჩვენ მიერ აღწერილი მეჩხერული წნული ღობის ტიპიც (სურ. 30 შეადარე სურ. 31), ასევე ჩახატული აქვს ძელური და მესერული ღობის ტიპები, რაც მოწმობს ამ ტიპის ღობის ფართო გავრცელებას.

ღობის უძველეს ტიპს მიეკუთვნება აგრეთვე ე. წ. ძელური ღობე (ხირბალი), რომელიც მეტწილად გავრცელებულია ხე-ტყით მდიდარი მაღალი მთის ზონის კარმიდამოებში. დღემდე ასეთი ტიპის ღობე, რომელსაც იყენებენ საქონლის სადგომი ეზოების და საყანე ადგილების შემოსაკავებლად შემორჩენილია საყენისა და კოდორის ხეობათა სოფლებში (სურ. 31).

„მასარი“, საბას განმარტებით, „არს წვრილის ძელით ყვაროს მსგავსად შემოვლებული“ (სიტყვის კონა). უნდა აღი-



81. უძველესი ტიპური ღობეები (ა. მილერის მიხედვით)



82. სოფ. ღონა. დ. ჭინაბ ხაყ. ხაზის და კარმიდამოს ხეობის ზედი — ხაბალი ეზო (მარცხნივ) გამოყოფილია „სუფთა ეზოსაგან“ მესრული ღობით

ნიშნოს, რომ მეგრულ დიალექტზე „მასარი“, აფხაზეთად „ამასარი“ და იმერული „მესერი“ ერთი და იმავე ტიპის ღობის სახელწოდებაა (სურ. 32).

შემოზღუდვის ერთ-ერთი ყველაზე გავრცელებული უძველესი ტიპია აგრეთვე ქვის გალავანი. როგორც ზემოთ განხილული მასალებიდან ვიციოთ, აფხაზეთის ტერიტორიაზე ეხვედებით როგორც უხსნაროდ (მშრალი წყობით) აგებული ქვის გალავნებს, ისე კირის ხსნარზე აგებულ გალავნებსაც. ძველ საკარმიდამო მშენებლობაში მხოლოდ უხსნაროდ აგებული გალავნებია გამოყენებული.

ქვის გალავნების ტიპიურობის ნიშანდობლივი ელემენტია მთელ სიგრძეზე, გზის გაყოლებაზე, ზემოდან გადმოფენილი ხეივანი მცენარეებისაგან შექმნილი სხვადასხვა ფორმისა და ზომის მწვანე ფოთლოვანი „ფარდები“, რომლებიც ერთგვარი ხუროთმოძღვრული სამკაულების მოვალეობას ასრულებენ და ცხოველბატული სილამაზე შეაქვთ ქვის მდებრიო წყობის მოსაწყენი კედლის სიბრტეეში (სურ. 33).

აფხაზეთის ტერიტორიაზე ყველაზე იაფფასიანი და გამძლე იყო კენკროვან-ეკლიანი მცენარეების ღობის ტიპები, რომლებსაც ძველთაგანვე „ცოცხალ ღობეს“ უწოდებდნენ.

„ცოცხალი ღობისთვის“ გამოყენებული იყო მყუეალი,



83. უხსნაროდ აგებული ქვის გალავანი



84. სოფ. ხესლეთი, ცოცხალი ღობე (მწვანე გალავანი), ხეერთა ხედი გზიდან

ნარეკლა, ბროწეული, გარეული მანდარინი — „ტრიფოლი-ატი“ და ეკლიან მცენარეთა სხვა ჯიშები; დიდი უპირატე-სობა აქვს ბროწეულისა და ტრიფოლიატის მცენარეებისაგან შექმნილ ეკლიან „ცოცხალ ღობეს“ (სურ. 34, 35). ამ მარად „ცოცხალ გალავნებს“ თვალწარმატაც სილამაზეს ანიჭებს ბროწეულის ალისფერ ან ტრიფოლიატის თეთრწინწკლებიან ყვავილთა პაწაწინა თაიგულები.

ზემოაღწერილი ცოცხალი ღობე-გალავნები წარმოადგე-ნენ საუცხოო მხატვრულ ნაწარმოებთ, რომლებიც შეუქმ-ნიათ ხალხურ მშენებელ-ხელოთმოდღერებს საუკუნეთა მან-ძილზე მემკვიდრეობით მიღებული ხელოთმოდღერულ-მხატ-ვრული ტრადიციების საფუძველზე.

**ქიშკრები.** ძველი კარ-მიდამოების გეგმის გადაწყვეტაში დიდი ყურადღება აქვს დაამოხილი ქიშკრების მოწყობის ტრადიციას. ქიშკარი საერთოდ, აქაური კარ-მიდამოების ერთ-ერთი უმთავრესი ელემენტია და გეგმის კომპოზიციამში ცენტრალური ადგილი უკავია.

დღემდე შემორჩენილი ძველი ტიპიური ქიშკრების მი-ხედვით ირკვევა, რომ არსებობს მარტივი და რთული ქიშკ-რები. მარტივი ქიშკარი პატარაა, კომპოზიციურ-კონსტრუქ-ციული სტრუქტურითაც პრიმიტიულია; რთული ქიშკარი შედარებით დიდია და ხელოთმოდღერულ ყაიდაზე შესრუ-ლებულ მცირე ფორმის ნაგებობას წარმოადგენს.

ტერმინი „ქიშკარი“ გავრცელებულია დასავლეთ საქარ-თველოში, აღმოსავლეთ საქართველოში მას ალაყაფს უწოდებ-ნენ. ქიშკარი ორი სიტყვის ნაწარმოებია „ბჰე“ + „კარი“ — ბჰის კარი, რომლისგანაც შემდეგში ქიშკარია წარმომდგარი.

ბჰე და ბჰენი ძველ საქართველოში თავისთავად ნიშნავდა კარს და კარებს<sup>1</sup>.

საბას განმარტებით „ბჰე ეს არის სახლთა და ტაძართა შესავალი, ხოლო კარი, გასაღები და მისაღებელი“ (სი-ტყვის კონა). დადასტურებულია, რომ „ბჰე დიდ კარს ნიშ-ნავს, შემდეგში, რომ ალაყაფის კარი ეწოდება“<sup>2</sup>.

როგორც ზემოთ აღვნიშნეთ, ძველი ტიპიური კარ-მიდა-მოს დამახასიათებელ „წინა ეზოს“ აქვს ორი ქიშკარი: თავ-ში — გზის პირზე, და „წინა ეზოსა“ და „საცხოვრებელი ეზოს“ მიჯნაზე<sup>3</sup>.

ამრიგად ქიშკრები ერთმანეთისაგან განირჩევიან კარ-მი-დამოზე მდებარეობის მიხედვითაც. გვიან პერიოდში, რო-გორც აღვნიშნეთ, „წინა ეზოს“ ფუნქციის თანდათან დაკარ-გვასთან ერთად კარ-მიდამოზე რჩება მხოლოდ ერთი — მთა-ვარი, ე. წ. დიდი ქიშკარი (იხ. ანოტაციები).

დიდი ან რთული ქიშკრები გვხვდება ორი სახის: გადა-ხურული და გადაუხურავი, ხოლო მარტივი — პრიმიტიული ქიშკრები დღეს იშვიათია, შემორჩენილია მხოლოდ საყანე ადგილებში გამავალ გზებზე და „სიბას“ ან კიდევ „მეველეს ქიშკარს“ უწოდებენ.

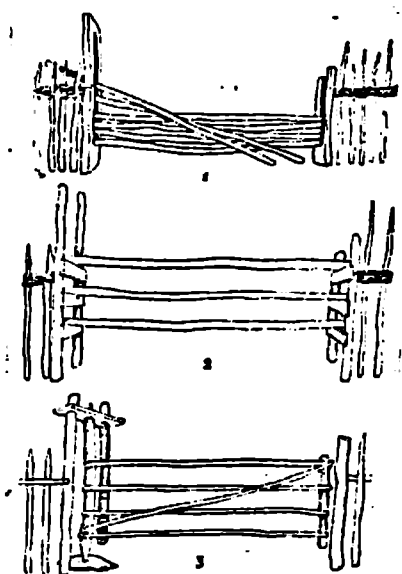
<sup>1</sup> ივ. ჯავახიშვილი, მშენებლობის ხელოვნება ძველ საქართველოში, გვ. 49.

<sup>2</sup> იქვე, გვ. 25, 50.


<sup>3</sup> საგულისხმოა, რომ მეგრულ დიალექტზე გზის პირზე მოთავსებულ ქიშკარს ეწოდება „გალე (5) ქიშკარი“ („გარეთა ქიშკარი“), ხოლო „საც-ხოვრებელ ეზოსთან“ მდებარე ქიშკარს — „დინოხო (5) ქიშკარი“, („შიგ-ნითა ქიშკარი“).



85. სოფ. თამიში. მწვანე ვალაყანი, ხუროთო ხედი გზიდან



86. მარტივი კიშკის უძველესი სახეები  
(ა. მალერის მხედვეთ)




87. ხვეულ მარტივი კიშკის თვისხვეტი ძოწობილობით  
(ა. მალერის მხედვეთ)

მარტივი კიშკრების ჩანახატები მოცემული აქვს ა. მილერს (სურ. 36). როგორც გამოირკვა, მარტივი კიშკრები არის ორი ტიპის: ერთია გადასასვლელის („ოლაგეს“) მაგვარი, ხოლო მეორე — ზღრუბლზე დაყენებული, ე. წ. „მისაგდები“ ანუ მისახური. (სურ. 37,3)


საგულისხმოა, რომ საყანე ადგილებსა და საძოვრების ზონაში არსებული ზღურბლიანი მარტივი ტიპის „საველე კიშკარი“ გაღების შემდეგ ზოგიერთი ავტომატურად იხურება.

ეს ამოცანა პრიმიტიული წესით ჩინებულად არის გადაწყვეტილი: თვითდაკეტი ავტომატის როლს ასრულებს მშვილდისებრი დრეკადი ბერკეტი — იქვე მოშორებით მიწაში ჩასობილი „კოლოკი“ (დრეკადი წერილი ლატანი). კოლოკის წვერზე მიმაგრებულია გრძელი „წიჩხი“, რომლის მეორე ბოლო მიბმულია კიშკრის ლატანზე ისე, რომ ყოველი გაღების შემდეგ თვითონვე იხურება (სურ. 37).

უნდა აღინიშნოს, რომ ხალხურ მშენებელ-ხელოთმოდგარათა წინაშე დასმული რთული ამოცანების პრიმიტიულ გადაწყვეტაში ხშირად მეტად გონებაშეხილური ტექნიკური ხერხებია ჩაქსოვილი, და მათი პირველყოფილი-გამომგონებლური საკითხების შესწავლას უდიდესი მნიშვნელობა აქვს სამშენებლო ტექნიკის ისტორიისათვის.



88. სოფ. აქანდარა. გადახურული ორქანობიანი ქიშკარი, ხურთო ხედი



88. სოფ. ლიხნი. გადახურული ტიპური ქიშკარი ორქანობიანი სახურავით

აქვე უნდა შევნიშნოთ, რომ განხილული მარტივი კიშკრის ტიპები გავრცელებულია დასავლეთ საქართველოს თითქმის ყველა კუთხეში: გურიისში, სამეგრელოში, იმერეთსა და რაჭა-ლეჩხუმში.

კიშკრების განვითარებული ფორმაა „რთული კიშკრები“. როგორც აღვნიშნეთ, „რთული კიშკრები“ არის გადახურული და გადაუხურავი ტიპის (სურ. 38, 39, ტაბ. 7, 8).

საგულისხმოა, რომ გადახურული კიშკრების უმრავლესობა ორქანობიანია და ყავრითაა დახურული.

ოთხქანობიან კიშკრებს აქ იშვიათად შეხვდება ადამიანი. ჩვენი მოგზაურობის მანძილზე დაშოწმებული გვაქვს ერთადერთი შემთხვევა სოფ. წარჩეში (სურ. 40). თავისი პრიმიტიული კონსტრუქციული სტრუქტურითა და ტლანქი დამბიებული ელემენტებით იგი მოგვაგონებს იმ „ალაყაფის კარებს, რომლებიც XVII ს. აღწერილი აქვს არქ. ლამბერტის (სურ. 41): „შესასვლელთან დგამენ დიდ ალაყაფის კარებს, რომელიც გამაგრებულია კოჭებით და დიდი ხეებით“.

კიშკრის სახურავებსა და ბოძებზე დღესაც გვხვდება ცხოველებისა და ფრინველების გამოსახულება; ხშირად გამოხატულია ცხენის, ხარის ან მტრედის სილუეტი (სურ. 114).

აქვე უნდა დავძინოთ, რომ ოთხქანობიანი „დიდი კიშკრების“ იდენტურ ძველ ტიპებს ეხვდებით ზემო სამეგრელო-

<sup>1</sup> არქანჯელო ლამბერტი, დასახელებული ნაშრომი, გვ. 35.

უნდა ყოფილიყო. აპკვარად, ამ კიშკარს რთული აგებულება ჰქონია. მას თავისი გარკვეული გეგმა უნდა ჰქონოდა. მიზანშეწონილობის თვალსაზრისითაც რომ მიეუღებოდა ამ საკითხს, ცხადია, ისე მოეფიქრებლიე ასეთი ნაგებობის გაკეთება არ შეიძლებოდა<sup>1</sup>.

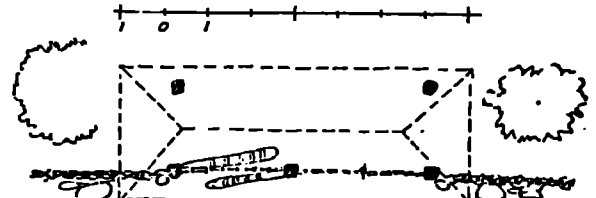
დიდ ინტერესს იწვევს აგრეთვე რთული კიშკარის ერთი მეტად ორიგინალური სახე, ე. წ. „კიშკარი სასაიზიდეთი“, რომელიც გავრცელებული ყოფილა შოის ზონის კარაქიდაშობებში; კიშკარის ეს ტიპი დამოწმებული ვეაქვს შესრულ სოფლებში: ლიხში, ოთხარაში (აიბეზის ებანი), კელასურსა და მოქვის ხეობაში. ეს ნაგებობა ერთპროულად კიშკარიც არის და სასაიზიდეც. კიშკარის ბოძები საყვარისი აღმოჩნდა იმისათვის, რომ ხალხური მშენებლის ფანტაზიას დაეგვირგვინებია იგი მასზე დაშენებული კვირე ფორმის ნაგებობით, რომელიც ვერტიკალურ განზომილებაშია. ერთი სახურავის ქვეშ მოქცეული. (სურ. 44). არა ნაკლებ ინტერესს იწვევს კიშკარის და სასაიზიდის ერთი სახურავის ქვეშ გაერთიანების მაგალითები, რომლის საუკეთესო ილუსტრაციას წარმოადგენს სოფ. წარჩედან --- ირ. ავირთავას კიშკარი-სასაიზიდე (ტაბ. 8).

ასეთ კიშკარებს ეხედებით აგრეთვე სამეკრელოსა და იმერეთის მთიან ზონაში. ასევე დამოწმებულია იგი სხვადასხვა ავტორის მიერ რაკა-ლეჩხუშა და სვანეთში.

საეცნიერო ლიტერატურაში გამოთქმულია აზრი, რომ კიშკარზე, სასაიზიდის დაშენება გამოწვეულია შოის ზონაში მიწის ეკონომიით. მაგრამ საკითხავია, სასაიზიდე შიშინდამაინც კიშკარის თავზე რატომ უნდა ყოფილიყო დაშენებული?

როგორც გამოირკვა ხანდაზმულ მოხუცთა გადმოცემით, სასაიზიდის დაშენება მხოლოდ „შინითა კიშკარზე“ ცოდნით, მასში ინახავდნენ საქონლის საკვებად მიჩნეულ სინილს და ამიტომაც ახლან უნდა ყოფილიყო „ავკარასთან“, ასე რომ სასაიზიდის დაშენება კიშკარზე მარტო მიწის ნაკვეთის ეკონომიით არ ყოფილა გამოწვეული, მას სხვა წმინდა ეტიმოლოგიური მოსაზრებაც ჰქონია.

ძველ ქართულ წერილობით ძეგლებში მოხსენებულია „შეკემენ კიშკარი ბოსელ-ქორედიანი“.



40. სოფ. წარჩე. რთული კიშკარი ოთხნაბიანი სახურავით

სა და საინგილოს სოფლებში, მათ ახასიათებს კონსტრუქციული მდგრადობის ზედმეტი მარაგი და დიდი მოცულობითი ფორმა (სურ. 42, 43).

გადახურული კიშკარის ტიპები გავრცელებულია არა მარტო აფხაზეთის ტერიტორიაზე, არამედ სამეგრელოში, გურიისაში, იმერეთში, რაკა-ლეჩხუშაში — აღმოსავლეთ საქართველოში, განსაკუთრებით საქართველოს ისტორიულ მიწა-წყალზე — საინგილოში და საქართველოს საზღვრებს იქით, შორეულ ქვეყნებშიაც, სინქრონული ტიპების სახით<sup>2</sup>.

მკითხველის ყურადღება გვინდა გაუამახვილოთ კიშკარის ერთ მეტად საყურადღებო ძველთაძველ ტიპზე. ის უშუალოდ გაერთიანებულია სხვადასხვა დანიშნულების ნაგებობებთან. ეს ტრადიცია მკიდროდ არის დაკავშირებული კარაქიდაშობის დაგეგმარების უძველეს ხერხებთან. როგორც ირკვევა, კიშკარის ნაგებობა ხშირად დაკავშირებულია გვერდზე არსებულ ბოსელთან ან სასაიზიდესთან ერთი სახურავის ქვეშ გაერთიანების გზით (იხ. ანოტაციები და ტაბ. 8, 11).


ივ. ჭავჭავაძის მიერ ძველი ქართული წერილობითი წყაროებიდან მოტანილი ამონაწერების შინაარსი — „შექემენ კიშკარი ბოსელ-ქორედიანი“, „დავდგი კიშკარი ზემოქუემო“, შეიძლება ითქვას, დღემდე ბუნდოვანი იყო სათანადო წარმოსადგენი ნივთიერი მასალების უქონლობის გამო: გაურკვეველი რჩებოდა, რა კავშირი უნდა ჰქონოდა ბოსელს კიშკართან; დიდი ქართული მეცნიერი ინტუიციით განმარტავდა, რომ „ბოსელი უეკველია ქვედა სართულში უნდა ყოფილიყო, რადგან კიბეზე ზომ ვერ აიყვანდნენ საკონელს, და ქორედი — კი უეკველად მეორე სართულში



41. გადახურული კიშკარის უძველესი სახე (ქრ. კახტელის ჩანახტი)

<sup>1</sup> Е. Ащепков. Русское народное зодчество в западной Сибири, 1950 г. и Румышское народное искусство, Бухарест, 1955 г.

<sup>2</sup> ივ. ჭავჭავაძე, დასახლებულ ნაშრომი, გვ. 25—26.  
<sup>3</sup> Д. Мшвениерадзе, Строительное дело в древней Грузии, 1952 г., стр. 69; М. Гираканидзе, Грузинское деревянное зодчество, 1959 г., стр. 60—62.



43. სოფ. კურუ (ხაშვილო) ტიპური კიშკარი  
ოთხქანობიანი სახურავით

ქორედიანი კიშკარი ნიშნავს კიშკარზე ზემოდან დაშენებულ ნაგებობას (ზედა საართულს), ვინაიდან ტერმინი „ქორი“ ს. ორბელიანის მიხედვით ნიშნავს — „სახლზედ სახლი აგებულა“. ამრიგად, „შევქმენ კიშკარი... ქორედიანი“ მიუთითებს იმაზე, რომ კიშკარზე სასიმიინდეების დაშენების ტრადიციას წინ უსწრებს სხვა დანიშნულების ნაგებობის დაშენება<sup>1</sup>. ამრიგად, აფხაზეთის ტერიტორიაზე აღმოჩენილი სასიმიინდიანი კიშკარები საქართველოში გავრცელებული უძველესი ქორედიანი კიშკარების გადმონაშთები უნდა იყოს.

საკარმიდამო ღობეებში მოწყობილი გადასასვლელები („ო ლ ა გ ე ა კ ი ბ ა“). ძველი კარ-მიდამოების ეზოებზე დაყოფის ტრადიცია მოითხოვდა ამ ეზოებს შორის კავშირის დაყარებას, რაც პრიმიტიული წესით ოლაგეების მეშვეობით არის განხორციელებული. ყოველ კარ-მიდამოს რამდენიმე ოლაგე აქვს ეზოებს შორის მოწყობილი.

საყურადღებოა, რომ 50 წლის მანძილზე ოლაგის ტიპებს თითქმის არაკეთილად ცვლილებები არ განუცდია, ამის საუკეთესო ილუსტრაციას წარმოადგენს სხვადასხვა ტიპის ოლაგეების ჩანახატები, რომელიც ჭერ კიდევ ამ 50 წლის წინათ მოგვცა ა. მილერმა (სურ. 45).

ოლაგის შერჩევა იმაზეა დამოკიდებული, თუ რა სახის ღობეშია იგი მოწყობილი. თუ კარ-მიდამოს გარეთა ზღუდეშია, მაშინ აკეთებენ შედარებით მაღალ ოლაგეს, რომელიც სხვადასხვა სახის ორიგინალურად მოწყობილი საფეხურებისაგან შედგება (აფხაზურ დიალექტზე — „აიბა“). გვსვდება აგრეთვე კარ-მიდამოს შიგნით ეზოების ზღუდეში

პატარა წნულ კარებზემდგომი ოლაგეებიც, რომელიც კომბინირებული ოლაგის სახეს ეკუთვნის. ამრიგად, ხალხური ოლაგეების კონსტრუქციული აგებულება იმდენად მარტივი და გასაგებია ზემოთ წარმოდგენილი ნახაზებიდან, რომ მათ დაწერილებით აღწერას საჭიროდ არ ვთვლით.

კარ-მიდამოს განაშენიანება. ხალხური მშენებლის მთელი ყურადღება გადატანილია ცალკეულ ნაგებობათა მოხერხებულ განლაგებაზე და, მათი დანიშნულებისამებრ, ქვეყნის მხარეთა ორიენტაციის შერჩევასზე.

კარ-მიდამოს კომპოზიციის მთავარი ელემენტია საცხოვრებელი სახლი, რომელსაც გვემაზე ყველაზე ვრცელი ადგილი უკირავს. საცხოვრებელი სახლი მოთავსებულია საცხოვრებელი ეზოს (სუფთა ეზოს) ყველაზე თვალსაჩინო ადგილზე.

საყურადღებოა, რომ ძველი ტიპური საცხოვრებელი ეზოს ცენტრალური ნაწილი არასოდეს არ არის განაშენიანებული; მისი ტიპურობა სწორედ იმაში გამოიხატება, რომ საცხოვრებელი და სამეურნეო-საწარმოო ხასიათის ნაგებობები განლაგებულია საცხოვრებელი ეზოს გარშემო, მისი შემოზღუდვის პერიმეტრის ხაზზე და სათითაოდ დაკავშირებულია თავიანთ დამახასიათებელ ეზოებთან (იხ. ანოტაციები).

ხავერდოვანი კონინდრის ფონზე მწვანე ნარგავებით შექმნილ შექაჩრდილის კონტრასტებთან კარგად შეხამებული ხალხური ნაგებობანი დასრულებულ ხუროთმოძღვრულ შთაბეჭდილებას ქმნის.

ძველი ხალხური კარ-მიდამოების სისტემაში განაშენიანების მთავარ ობიექტებს წარმოადგენს: კიშკარი, საცხოვრებელი სახლი, სამზარეულო, ამაზა — ახალ დაქორწინებულთა სახლი, ბოსელი, ტალავერი (აშაპა), სამეურნეო ფარდული, საღორე, საფრინველე და სხვ.

უნდა აღინიშნოს, რომ რთული რელიეფის კარ-მიდამოზე საცხოვრებელი სახლისათვის ყველაზე მაღლობი, ადგილია არჩეული. ამას კარნახობდა საქართველოს რთული რელიეფური და მრავალფეროვანი კლიმატური პირობები, რომლის შესახებ XVI ს. ქართულ წერილობით წყაროებშიც მითითებულია, რომ სახლი „... მაღალსა და შანდაკს ალაგს იყოს... და ასრე უნდა რომე თვითონ ეს სახლიცა მაღალ და დიდი იყოს“<sup>2</sup>.



43. სოფ. კახ-ინგილო (ხაინგილო) ტიპური კიშკარი  
(დარჯაზი) ოთხქანობიანი სახურავით

<sup>1</sup> XVII საუკუნემდე აფხაზეთსა და სამეგრელოში სიმიინდის მაკვებლ მოკაყადო: ღობე (ღობისღობი) და ჭადისქადი.

<sup>2</sup> ალიგარ დაუდი, მედიცინა ძველ საქართველოში, XVI-ს, თბ. 1938 წ.

საგულისხმოა, რომ ჩვენ მიერ შესწავლილ კარ-მიდამოებზე საცხოვრებელი სახლები თავიანთი ღია აივნებით შეტყობილ სახარეთ-აღმოსავლეთითაა მიმართული. ასეთი ორიენტაცია აქ მთისა და ზღვის შეხვედრულ ჰავათან ერთად საუკეთესოდ ითვლება.

ღივი ყურადღება აქვს დათმობილი არა მარტო საცხოვრებელი სახლის ორიენტაციას, არამედ ყოველი სამეურნეო ნაგებობისათვის საჭირო ორიენტაციის განსაზღვრასაც. ანუ, მაგალითად: ბოსლის, სამზარეულოსა და მარნის ეიწროვანი მუღამი მიმართულია მზიანი მხრისკენ, ხოლო მათი გრძივი კედლები, რომლებიც მეტ ფართობს შეიცავს, ჩრდილოეთით არის მოქცეული; სასიმინდე ან ბეღელი პირიქით — განიერი გვერდით მიმართულია მზისაკენ — სამხრეთით, რათა გაშვების აქტივობა რაც შეიძლება კედლის მეტ ფართობზე გავრცელდეს.

განაშენიანებაში კიშკარს თუ რა ადგილი უკავია, ეს ზემოგანხილულადანაც აშკარად ჩანს, იგი წინა ეზოს განაშენიანების ობიექტად ითვლება; ამპარა საცხოვრებელი ეზოს განაშენიანებაში შედის და ძველ საცხოვრებელ სახლთან ახლოს მდებარეობს. ბოსელი „აგვარას“ განაშენიანებას ეკუთვნის. აქვე უნდა დავძინოთ, რომ საოჯახო სასაფლაოს ნაგებობას „საბაღო ეზოში“ საუკეთესო ადგილი აქვს დათმობილი იხ. ანოტაციები, ტაბ. 13, 17.

ღიდ ინტერესს იწვევს აგრეთვე ისეთი კარ-მიდამოები, რომელთა განაშენიანების სისტემაში ერთი საცხოვრებლის ნაცვლად გვხვდება ორი ან სამი ცალ-ცალკე მდგომი საცხოვრებელი სახლები<sup>1</sup>. ასეთ კარ-მიდამოებს შეიძლება ვუწოდოთ ორ ან სამ ოჯახიანი კარ-მიდამოები (იმის მიხედვით, თუ რამდენი ოჯახია განლაგებული ერთი საცხოვრებელი ეზოს გარშემო).

აღნიშნული ტრადიცია, როგორც ძველისძველი გადმოწამით, შეიძლება გამოვიყენოთ უძველესი, ე. წ. ჭაფუჭური დასახელების შესასწავლად.

ხალხური ხელოვნების საგანძურში არის ბევრი ასეთი გამართლებული, საუკუნეების მანძილზე უკვდავი ტრადიცია, რომელიც, როგორც უძველესი კულტურის ნაწილი, არ იღვევება ერის მომდევნო განვითარებული კულტურისადან; ერთ-ერთ ასეთ ტრადიციას კონდარით დაფარული ვრცელი მამაპაპური ეზოების (სუფთა ეზოების) დღემდე არსებობა და დაცვაა.

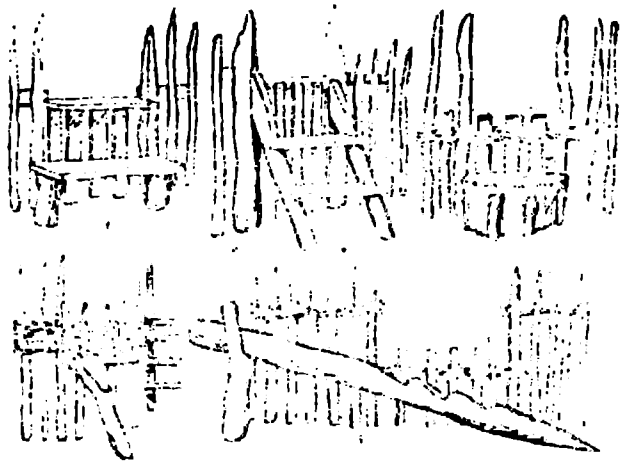
ცნობილია, რომ ოჯახის გამრავლება წარმოშობს საკარ-მიდამო მიწის სიმცირეს. მამაპაპისეული მიწების დაპარტელება იწვევს ტრადიციული ვრცელი ეზოების მოსპობას. მაგალითად, დასავლეთ საქართველოში მიწის სიმცირის და სხვ. მეოხებით უკანასკნელი 60 წლის განმავლობაში თანდათანობით ისპობა კონდარით დაფარული ფართო ეზოები, რაც სიმინდმა და მრავალწლიანმა ნარგავებმა დაიკავა და, რაც (უეზოობა) განსაკუთრებით ნესტიან ადგილებში უარყოფითად მოქმედებს ჯანმრთელობაზე, აფერხებს რა ჰაერის მოძრაობას საცხოვრებელი ბინის გარშემო და სხვ.<sup>2</sup>

<sup>1</sup> ეთნოგრაფების მიერ დამოწმებულია აფხაზეთსა და სამეგრელოში ერთი საცხოვრებელი ეზოს გარშემო 5—6—9 ოჯახის (32—70 კაცამდე) ერთად ცხოვრების მაგალითები.

<sup>2</sup> პ. გუგუშვილი, საქართველოს მოსახლეობა 160 წლის მანძილზე (1800—1959), მასალები საქართველოს ეთნოგრაფიისათვის, XII—XIII, 1963 წ., გვ. 79.



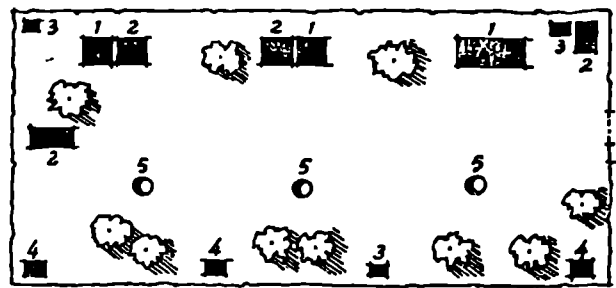
44. სოფ. ლახნი. კიშკარე დადგმული ხახიმინდე, ხეობის ხედი გზიდან



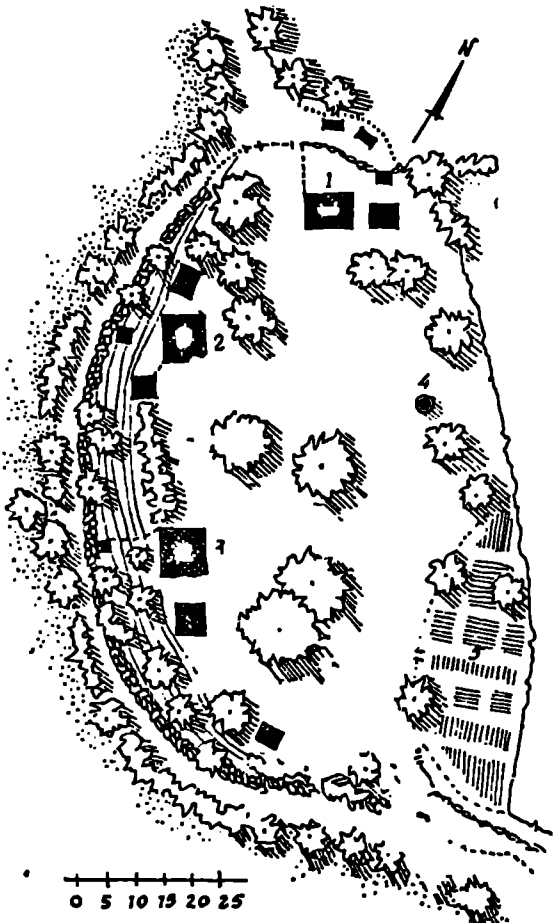
45. საკარმიდამო ღობეებში მოწყობილი გადასახლელები (ა. მელბრის მიხედვით)

როგორც ირკვევა, ხალხურ მშენებელ-ხროთომოდვართა ბრძნული შემოქმედებითი აზრი, უძველეს დროიდანვე ვერ ურიგდებოდა საცხოვრებელი ეზოების დაკნინების ფაქტებს; ტრადიციული ფართო სუფთა ეზოების შენარჩუნების ერთ-ერთი უძველესი ხალხური ღონისძიება იყო სუფთა ეზოს გარშემო რაპუნდინე საცხოვრებელი სახლის განაშენიანების პრინციპი<sup>1</sup>.

ასეთი წესით განაშენიანებული ტრადიციული ვრცელი ეზოების შენარჩუნება ხელს უწყობს კოლექტიურ ცხოვრებას. შემჩნეულია, რომ ტრადიციული ფართო ეზოების მრავალფეროვნებასთან ახლავს მრავალშვილიანობა, რაც ქალაქად ამ უეზოების შემთხვევაში იშვიათია. ეს იმიტომ აიხსნება, რომ ვრცელი სუფთა ეზოები საუკეთესო პირობებს ქმნიან ბავშვთა აღზრდისა, შრომისა და დასვენებისათვის<sup>2</sup>.



47. სოფ. არბოშიკი. ძმები ბაცაცაშვილების საერთო კარ-მიდამოს გენ-გეგმა. 1—საცხ. სახლი, 2—ხარანი, 3—საქათბო, 4—საბარფარგო, 5—თოფე



48. სოფ. სკურდი. სხადვასხვა გვირგვინის ხაზოქახიანი საცხ. ეზოს გენ-გეგმა. 1, 2, 3—საცხოვრებელი სახლი ხაზურჩეო ნაგებობებით, 4 კა, 5 მოსტანი

<sup>1</sup> ხალხური ზეპირი გადმოცემიდან ირკვევა აგრეთვე, რომ კარ-მიდამოზე შეიძლება ყველაფერი დანაწილდეს — საბალო ეზო, წინა ეზო, საქონლის სადგომი ეზო კი, მაგარმ საცხოვრებელი ეზოს (სუფთა ეზოს) გაყოფა — მასში ზღუდის გატარება ოჯახის რომელიმე უფლებიანი წევრის დაუინებოთ ოდითგანვე სამარცხინო და გასაყიცი საქმედ თვლებოდა.

<sup>2</sup> ხანდაზმულ (100, 120, 140 წლის) მოხუცთა სიკარბე აუხაზეთში ამ ტრადიციული ეზოების წყალობით უნდა აიხსნას. ხალხური გადმოცემებიდან ირკვევა, რომ მათი უმრავლესობა ცხოვრობდა და ამჟამადც ცხოვრობს ასეთ ეზოებში.

ამ გარემოებიდან უნდა გამომდინარეობდეს ცნობილი მოსაზრება, რომ „... ერის გამრავლების ძირითადი წყაროა სოფელი და არა ქალაქი“<sup>3</sup>.

უურადლების ღირაია ის გარემოებაც, რომ საერთო სარგებლობის საცხოვრებელ ეზოში ხშირად ერთად ცხოვრობს რამდენიმე ძმის ოჯახი. ამის საუკეთესო მაგალითია სამი ძმის ბარციციების კარ-მიდამო სოფ. ბლაბურხევაში, ორი ძმის თარქილების კარ-მიდამო სოფ. დურჩაშში და სხვ. (ტაბ. 10... იხ. ანოტაციები და სურ. 29).

ღიდ ინტერესს იწვევს აგრეთვე ის ფაქტი, რომ ზუსტი იდენტური ტიპები დამოწმებული გვაქვს სამეგრელოს სოფ. სკურდში (გეგეჭკორის რაიონი), სადაც ერთი საცხოვრებელი ეზოს გარშემო ცხოვრობს სხვადასხვა გვირგვინის სამი ოჯახი (სურ. 46); ზემო იმერეთის სოფ. სპეთში (საჩხერის რაიონი) ორი ძმის ბუჭურაძეების კარ-მიდამო (ტაბ. 9); აღმოსავლეთ საქართველოში — წითელწყაროს რაიონის სოფ. არბოშიკში სამი ძმის ბაცაცაშვილების საერთო კარ-მიდამო (სურ. 47)<sup>4</sup> და სხვ.

აქვე უნდა შევნიშნოთ, რომ კარ-მიდამოს განაშენიანება განხორციელებულია ორნაირი წესით: 1. როგორც ზემოთ აღვნიშნეთ, ნაგებობები საცხოვრებელი ეზოს კონტურის გარშემო განლაგებული (ტაბ. 10, 11, 12, 13, 14, 15, 16, 17); 2. ერთ სწორ ხაზზე ერთმანეთის მიმდევრობითაა განლაგებული ნაგებობები, რომელთა საერთო ხედი ერთ ფრონტალურ სიბრტყეზე ისახება (სურ. 29). თუ შევადარებთ სამი ძმის ბარციციების კარ-მიდამოს (ტაბ. 10) სოფ. სკურდში არსებული სხვადასხვა გვირგვინისაგან შემდგარ სამოქახიან კარ-მიდამოს (სურ. 46), თვალნათლევ დაეინახათ, რომ ორივე კარ-მიდამოში საცხოვრებელი ეზოს განაშენიანება განხორციელებულია ერთი და იმავე წესით. ასევე ორი ძმის თარქილების კარ-მიდამოებზე განაშენიანება განხორციელებულია სწორხაზობრივი განლაგების წესით; იდენტური ტიპები მოწმდება აღმოსავლეთ საქართველოშია — ზემოხსენებული სამი ძმის ბაცაცაშვილების კარ-მიდამოს მაგალითზე და სხვ.

როგორც ჩანს, ხალხური კარ-მიდამოების ამ ძველისძველი ტიპების გამოკვლევის კვალში ჩადგომამ მიგვიყვანა საქართველოს უძველესი კულტურის იმ სათავეებთან, რომლის წიაღშია იგი დროთა ვითარებაში წარმოშობილა და განვი-

<sup>3</sup> პ. გუგუშვილი, დასახლებული წარმოშობი, გვ. 79.  
<sup>4</sup> ზ. ალუღიშვილი, საკოლმეურჩეო სოფლის დაგეგმარებისა და კეთილმოწყობის საკითხები, თბ., 1959 წ., გვ. 22, ნახ. 13.



თარებულა ერთნაირი ისტორიული მიზეზობრივი კავშირისა, შრომა-საქმიანობისა და ეთნიკური პირობების ნიადაგზე. ამით უნდა ახსნას აფხაზეთის ტერიტორიაზე ხალხური ხე-როთომოდერების საგანძურში დღემდე შემორჩენილი კარ-მიღამოების გეგმის კომპოზიციური გადაწყვეტის სტრუქტურისა და განაშენიანების კომპლექსური იდენტური ტიპების არსებობა როგორც დასავლეთ, ისე აღმოსავლეთ საქართველოს ტერიტორიაზე.

აფხაზეთის ხალხური ხეროთომოდერება, როგორც შესწავლიდან ირკვევა, ქართულ მატერიალურ კულტურას, ე. წ. კოლხურ კულტურას არ ემიჯნება და იზოლირებულად არ განვითარებულა; იგი წარმოგვიდგება, როგორც ერთ მთლიან ეროვნულ ნიადაგზე აღმოცენებული საყურადღებო დარგი ხალხური ხელოვნებისა, რომლის გავრცელების არე საქართველოს საზღვრებს სცილდება; „... მით უფრო ვალდებული ვართ მეტი ინტერესით მოვეყურებოთ იმ ძეგლებს, რომელნიც კოლხების წარსულს, მათ გავრცელებასა და ეთნიკურ ურთიერთობას მოწმობენ“<sup>1</sup>.

ჩვენ ამით დავასრულებთ კოლხეთის ისტორიულ ტერიტორიაზე (აფხაზეთში) დღემდე გადმონაშთების სახით შემორჩენილი ზემომოტანილი უძველესი კარ-მიღამოების დანაშომ-გრაფიკული მასალების ანალიზი, რომლის საფუძველზე, ჩვენი აზრით, მათ კოლხური კარ-მიღამოები უნდა ვუწოდოთ.

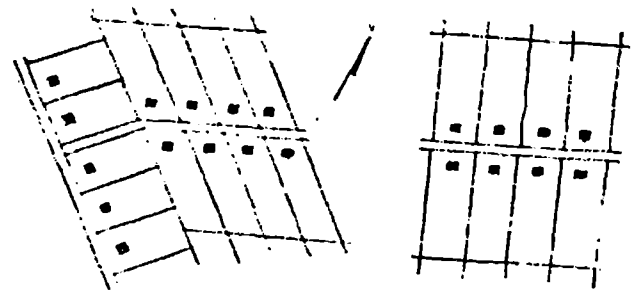
დასასრულს, გვინდა რამდენიმე სიტყვა დავუთმოთ ტრადიციული კოლხური კარ-მიღამოების შენარჩუნებისა და მისი განახლების საკითხებს, თანამედროვე გეგმარებაში ხალხური დაგეგმარების სტრუქტურისა და ნორმების აღდგენის უფლებებს.

საკარმიღამო ნავეთის სიდიდეს თანამედროვე მასიური დასახლების სისტემაში (ნორმით) განსაზღვრავს საბჭოთა კავშირში არსებული მიწის საკოლმეურნეო კანონი.

ამ კანონის შესაბამისად აღდგენილია საკარმიღამო ფართობის საშუალო ნორმები — 20×30 მ., მოცემულია აგრეთვე კარ-მიღამოს გეგმის გადაწყვეტის ტიპური სქემა<sup>2</sup>, რომელიც როგორც აღვნიშნეთ, საქართველოს საშხრეთული პირობებისათვის არ არის შესაფერი (სურ. 48).

როგორც ზემომოტანილი სქემიდან ჩანს, საცხოვრებელი ანუ სუფთა-დეკორაციული ეზოს საგრძნობი სიციწროვის გარე ტრადიციულ ვრცელ საცხოვრებელ ეზოებს მიჩვეული მკვიდრი მცხოვრებლებისათვის იგი სრულიად არ არის მიმზიდველი და ხელსაყრელი. ამიტომ არსებული პარკელების დაგეგმარების ტიპურ სქემაში შეტანილი უნდა იქნეს სტრუქტურული ხასიათის კორექტურული ცვლილებები.

პრაქტიკოსმა არქიტექტორებმა თავიანთ შემოქმედებით მუშაობაში უნდა გაითვალისწინონ ზემომოტანილ მასალათა გამოყენების საკითხი.



48. თანამედროვე დასახლების დაგეგმარების ტიპური სქემა

იბადება კითხვა, ძველი ტიპური კარ-მიღამოების ხალხური დაგეგმარების ხერხებიდან კონკრეტულად რა შეიძლება გამოვიყენოთ იმისათვის, რომ აღვადგინოთ ტრადიციული ვრცელი საცხოვრებელი ეზოების ხეროთომოდერული სახე?

პირველი — რაღენიქე ოჯახისათვის ერთი ვრცელი საცხოვრებელი ეზოს (დეკორაციული ეზოს) შექმნის იდეა, რომელიც შეიძლება შეპოლებული იქნას თანამედროვე კარ-მიღამოების გეგმარებაში ზემოთ ნაჩვენები რაღენიქე პარკელების (იმავე ნორმებში) გაერთიანების გზით.

მეორე — წინა ეზოს ფუნქციის დაკარგვის ნიადაგზე წარმოქმნილი ჩიხის (შუკის) გამოყენების საკითხი, რასაც არანაკლები მნიშვნელობა აქვს ტრადიციული ვრცელი საცხოვრებელი ეზოების დაგეგმარების უფლებების აღდგენისათვის.

უნდა აღინიშნოს, რომ კარ-მიღამოების ჩიხური ტიპის მისასვლელების სინქრონული სახეები არსებობს სხვა ქვეყნებშიაც. ცნობილია თანამედროვე გეგმარებაში მისი გამოყენების მაგალითებიც, არა მარტო ახალი სოფლების სისტემაში, არამედ ჩიხური ქუჩების დაგეგმარების მეთოდი კვარტალებიათვის ქალაქის გეგმარებაში ხალხურიდან უნდა იყოს შეტანილი.

ჩიხური დაგეგმარების მსგავსი სისტემა ახალი დასახლების გეგმარებაში პირველად გამოიყენა ცნობილი ინგლისელი არქიტექტორმა რ. ენუინმა და შემდეგ ბ. პარკერმა<sup>3</sup>.

ახალი დასახლების სისტემაში კარ-მიღამოებისა და ვანაშენიანების ჩიხური გადაწყვეტის საუკეთესო მაგალითს წარმოადგენს: გრინხილსის (აშშ), რეზრონისა და ხეპსატენის ახალ დასახლებათა გენერალური გეგმები<sup>4</sup>.

ამრიგად, ზემომოტანილი ხალხური ხეროთომოდერების საუნიჭიდან ძველი ტიპური კარ-მიღამოების დაგეგმარების მივიწყებული პროგრესული ელემენტების გაცოცხლება, წარსულ გამოცდილებათა მდიდარი მარაგის გადამუშავება თანამედროვე ცხოვრების მოთხოვნილების დონემდე, აუცილებელ და გადაუდებელ ამოცანას წარმოადგენს.

<sup>1</sup> ბ. უშაკოვი, დასახლებული ნაშრომი, გვ. 247.

<sup>2</sup> Справочник архитектора, том II, Градостроительство, Москва, 1946 г., стр. 133.

<sup>3</sup> Справочник архитектора, დასახლებული ტიპი, გვ. 176.

<sup>4</sup> იქვე, გვ. 136, 151, 179.

ა. სოფ. ლიხნი — მდებარეობს გუდაუთის რაიონში, ქ გუდაუთის ჩრდილოეთით სამი კილომეტრის მანძილზე.

აქ დღემდე შემორჩენილი ძველი ტიპური კარ-მიდამოები ეკუთვნიან მთის სოფლების კარ-მიდამოთა იმ ჯგუფს, რომლებიც ბუნებრივად დაკავებულ ადგილებზეა გაშლილი.

დაჯიმილ კარ-მიდამოთა შორის ასეთ ძველ ტიპებს წარმოადგენენ: ო. ჭენიას, დ. ჯობუას, მ. ანშბას და კ. მახარის ტრადიციული კარ-მიდამოები.

აღნიშნულ ჰეილირთა კარ-მიდამოების, ე. წ. „აშთას“ გენგემაზე პირობითად დანობრილი გეაქვს რომაული ციფრებით: I — საცხოვრებელი ანუ სუფთა—დეკორატიული ეზო, II — წინა ეზო, III — აგვარა და IV — საბალო ეზო.

ზემომოტანილ კარ-მიდამოებზე შემოვლბელი აქვთ ძველი ტიპური ღობეები — მესრული, წნული და „ოცხალი-მწვანე“; ყოველი ეზო ერთმანეთსაგან გამოყოფილია შესაფერი ზღუდეებით, რომლებშიაც დატანებულია ტიპური გადასასვლელები ე. წ. „ოლაგე“ — „აყიბა“ (ტაბ. 11, 12, 13, 14).

საცხოვრებელ ეზოებს საჩრდილობელი ხეები და ხასხასა ხავერდოვანი კონიღარი აშვეენებს; სახლები ჩაფლულია მწვანეში ისე, რომ ღია აივნები არსად ზედმეტად დაჩრდილული ან დახეთული არ არის.

უნდა აღინიშნოს, რომ დ. ჯობუას საცხოვრებელ ეზოში საჩრდილობელ ხეთა შორის მნახველის ყურადღებას იზიდავს უზარმაზარი ტრადიციული კაკლის ხე, რომელიც ნამდვილ დენდროლოგიურ ძეგლს წარმოადგენს. მისი ქოლგასავეთ გამოვილი ტოტები ზაფხულის პაპანაქებში ოცი მეტრის რადიუსზე (დაახლოებით 300 კვ. მეტრი) ჩრდილაეს კონინდარიან სუფთა ეზოს (ტაბ. 12).

ო. ჭენიას კარ-მიდამოზე წინა ეზო ამჟამად გაერთიანებულია აგვარასთან; წინა ეზოს მარცხნივ ჩამწკრივებულია ტანმოჩილი ხეები სტუმართა ცხენების მისაბმელად. გარეთა კიშკარი თავიდანვე გადაუხურავი და მარტივი ტიპის ყოფილა; შიგნითა კიშკარი კი ერთ ღროს გადახურული იყო და იქვე მდგარი ბოლის ორქანობიან სახუჩავთან ყოფილა გაერთიანებული (ტაბ. 11).

რაც შეეხება დ. ჯობუას კარ-მიდამოს, იგი ორი გზის შესაყართან მდებარეობს, ამიტომ აქ ერთი გზის მხარეს წინა ეზოში არის მხოლოდ აგვარა (ქართა), რომელსაც ტიპური კიშკარი აშვეენებს, ხოლო მეორე გზის მხარეს დამოუკიდებელი კიშკარია აგრეთვე საცხოვრებელ ეზოში მოწყობილი; ორივე კიშკარი გადახურულია (ტაბ. 12).

სულ სხვა სურათი გვაქვს მ. ანშბას კარ-მიდამოზე — წინა ეზო ჩვეული წესით არ არის დაკავშირებული აგვარასთან. აგვარას აქ დამოუკიდებელი ვიწრო ჩიხისებური მისასვლელი აქვს გზის მხრიდან (ტაბ. 13).

წინა ეზოს აღრე ორი კიშკარი ჰქონია — ერთი გზის პირზე, რთული ტიპის, გადაუხურავი, ხოლო მეორე შიგნი-

თა — გადახურული (გეგმაზე წყვეტილითაა ნაჩვენები) (ტაბ. 13).

როგორც გეგმიდან ჩანს, შიგნითა კიშკარისა და მისი ზღუდის აღების შემდეგ წინა ეზო გაერთიანებულია საცხოვრებელ ეზოსთან. ხშირად ვხვდებით ისეთ შემთხვევასაც, როდესაც გარეთა კიშკარია თავის ზღუდესთან გაუქმებული და მამინ წინა ეზოს ტიპური შუკის სახე აქვს (ტაბ. 11).

ზემომოტანილ კარ-მიდამოებზე გაშენებულია შემდეგა ნაგებობები: საცხოვრებელი სახლი, ძველი სახლი -- „ამაწურთა“ (საჯალაბო), ამპარა, წნული სასიმიინდე, საფრინველე, ბოსელი და სალორე („ოსქუ“).

საგულისხმოა, რომ კ. მახარის კარ-მიდამო ძველ ყაიდაზეა დაგეგმილი, მაგრამ იმ განსხვავებით, რომ წინა ეზო და აგვარა, როგორც მესაქონლეობის აუცილებელი ელემენტები, არ არის ცალკე გამოყოფილი.

სუბტროპიკული ჰავის ზონაში მრავალდარგოვანი მეურნეობის წარმოების შესაძლებლობა ოჯახს საშუალებას აძლევდა მესაქონლეობიდან გადასულიყო მეურნეობის სხვა ფორმაზე — მებაღეობა-მევენახეობაზე, რის გამოც კარ-მიდამო თანდათანობით რეკონსტრუირებულ იქნა ამ ბოლო ოთხი ათეული წლის მანძილზე; აქ, განაშენიანებაში ვხვდებით მებაღეობა-მეხოსტნეობისათვის დამახასიათებელ ნაგებობებს — ხილის დასახარისხებულ ღია ფარდულს, მარანს და სხვ. (ტაბ. 14).

დ. ჯობუას კარ-მიდამოზე ყურადღებას იქცევს განაშენიანების ერთი მეტად დამახასიათებელი ელემენტი: ხშირად ნაგებობები შეერთებულია ერთმანეთთან გადახურული ღია ფარდულით; მაგალითად, ძველი სახლი და საცხოვრებელი სახლი ერთმანეთთან დაკავშირებულია გარედან მიდგმული გადახურული კიბით (ტაბ. 28).

დ. ჯობუას კარ-მიდამოზე საბალო ეზოს კუთხეში, გზის პირას მოთავსებულია საგვარეულო-საოჯახო სასაფლაო, რომელიც, როგორც ხალხური ხუროთმოძღვრული მცირე ფორმის ნაგებობა, განაშენიანების ერთ-ერთ ობიექტს წარმოადგენს.

ბ. სოფ. დურიაში — ეკუთვნის ძველი ტიპური მთის სოფლების ჯგუფს და მდებარეობს გუდაუთიდან ჩრდილოეთით, დაახლოებით 12 კილომეტრის დაშორებით. სოფ. დურიაში გაფანტული დასახლების სისტემაში დღემდე შემორჩენილია გვარებად დასახლებული უბნების ნაშთები თავიანთი ტიპური კარ-მიდამოებით. ძველი კარ-მიდამოები გვხვდება თაჩილების, გუნების, ავუმავების, კვარაცხელიების, თარბების და სხვ. გვარის უბნებში.

ს. თარბას კარ-მიდამო რთულ რელიეფშია ჩამჯდარი და შემდეგი სახის ეზოებად არის დაყოფილი: I — საცხოვრებელი ეზო, რომელსაც რთული მოხაზულობა აქვს; III — აგვარა, რომელიც დაკავშირებულია შუკასთან, და IV — საბალო ეზო. რაც შეეხება II — წინა ეზოს მის მოვალეობას აქ ტიპური შუკა ასრულებს (ტაბ. 15).

კარ-მიდამო ერთ მხარეს შემოზღუდულია მესრული ღობით, ხოლო დანარჩენი რთული მოხაზულობის გაყოლებაზე ყველგან წნული ღობითაა შემოკავებული. საცხოვრებელი ეზო ტრადიციული საჩრდილობელი ხეებითა და კონინდარით არის მორთული.

1 ანოტაციები დართული აქვს მხოლოდ იმ კარ-მიდამოებს, რომლებიც დაჯიმილ ოფისთვის ტერიტორიაზე.

2 კ. მახარის კარ-მიდამო გამოწყლის წარმოადგენს: II — წინა ეზო და III — აგვარა ირა იქვს დაგეგმილი.

საცხოვრებელ ეზოს შეუიდან აქვს გადაუხებრავი რთული კიშკარი, ხოლო აგვარას — მარტივი ტიპის ზღერბლიანი კიშკარი.

განაშენიანება აქ ტიპური სქემით არის განხორციელებული და შეიცავს შემდეგ ნაგებობებს: 1 — საცხოვრებელი სახლი (ოდა), 2—ძველი სახლი (სამზადი) 3—საოჯახო სასაფლაო, 4—ამპარა, 5—ბოსელი, 6—სალორე (რომელსაც დამოუკიდებელი ჩიხური მისასვლელი აქვს შეუიდან) და 7 — კარმიდამოს გარეთ წვრილფეხა საქონლისათვის მალა ბოძებზე შედგმული სამი წნული „მარაჯა“ — „აქაგეჯა“ (იგივეა რაც ფარეხი). აქვე უნდა შევნიშნოთ, რომ საფუტკრე და საბოსტნე ნაკვეთი მოქცეულია საბალო ეზოს ტერიტორიაზე.

გ. ხოფ. ხაზიო — ტიპური მთის სოფელია და მდებარეობს გუდაუთის ჩრდილო-აღმოსავლეთით, დაახლოებით 25 კილომეტრის მანძილზე. ამჟამად აქ მკვიდრი მცხოვრებლებიდან რამდენიმე ოჯახია დარჩენილი. როგორც იჩვევა, ხაზიო დასახლებული ყოფილა სავაჩრეულო უბნებად. ყველაზე გავრცელებული გვარი ყოფილა ახბა, რომელთა ტიპური კარ-მიდამოების ნაშთები ჭერ კიდე შემორჩენილია კანტიკუნტად.

ახბების სავაჩრეულო საცხოვრებელი უბნებიდან აქ მოტანილი გვაქვს ა. ახბას კარ-მიდამო, რომელიც ყურადღებას იპყრობს თავისი რთული რელიეფითა და მოხაზულობით (ტაბ. 16).

ეს კარ-მიდამო ზემოთ განხილული კოლხური კარ-მიდამოების კვალობაზე დაყოფილია საცხოვრებელ და სამეურნეო დანიშნულების ტიპურ ეზოებად და თითქმის არაფრით განსხვავდება ზემოთ განხილული ს. თარბას კარ-მიდამოს გეგმარებისაგან (ტაბ. 15 შეადარე ტაბ. 16).

ა. ახბას კარ-მიდამოს განაშენიანებაში ეხვდებით ტიპურ ძველ სახლს („ამაწურთას“), სასიძინდეს და აშაპს (თალარს), რომელიც მცირე ფორმის ხუროთმოძღვრულ ნაგებობას წარმოადგენს. თალარი ან ფანატური აქ ერთგვარ ხალხურ „სამაერო-საბაგირა“ სადგურის მოვალეობასაც ასრულებს, ვინაიდან აქ დგას ე. წ. „ჩეჩრხი“, იგივე „მხაზა“, რომელიც ქვემოთ დაწვრილებით გვაქვს განხილული.

დ. ხოფ. ბლაბურხვა — მდებარეობს კურორტ გუდაუთის ჩრდილო-დასავლეთით რკინიგზის სადგურიდან დაახლოებით 30 კილომეტრის დაშორებით. სოფ. ბლაბურხვას დასახლების სტრუქტურა არაფრით განსხვავდება ზემოხსენებული მთის სოფლების დასახლებისაგან.

აქ ყურადღებას იქცევს ოდისეი ბარციის<sup>1</sup> და მანუჩა ბარციის კარ-მიდამოები (ტაბ. 10, 17).

ოდისეი ბარციის და მანუჩა ბარციის კარ-მიდამოები თავიანთი შემოგარენით, როგორც რთული რელიეფის მქონე ნაკვეთები, დაგეგმილია მთის კალთის ბორცვების შანდაკ ადგილებზე; მათი არქაული მოხაზულობა რელიეფის თავისებურებით არის ნაკარნახევი, ორივე კარ-მიდამო შემოკავებულია ძველი შერეული ტიპის ღობეებით.

ო. ბარციის კარ-მიდამოზე დღემდე შემორჩენილია შემდეგი დანიშნულების ტიპური ეზოები: I — საცხოვრებელი ეზო, II — წინა ეზო, აწ გარდაქმნილი ტიპური შეიის

<sup>1</sup> ტაბ. 10-ზე აღნიშნული კარ-მიდამო სამი ძმის ბარციეებს საერთო ეკონილებას წარმოადგენს, მაგრამ აქ პირობათა დიფერენციები მხოლოდ ერთ ძმას — ოდისეი ბარციეს; მანუჩა ბარციის კარ-მიდამო ოდისეის კარ-მიდამოდან დამოკიდებულია დაახლოებით 4 კილომეტრით.

სახით, და III — აგვარა: რაც შეეხება IV — საბალო ეზოს, იგი, როგორც ცალკე ეზო, სადღისოდ არ არის შემორჩენილი.

იგივე ითქმის მანუჩა ბარციის კარ-მიდამოს ტიპური ეზოების შესახებაც: ეზო ცალკე გამოყოფილი არ არის, მაგრამ ხეხილი კარ-მიდამოზე ყველგან გვხვდება (ტაბ. 17).

ო. ბარციის კარ-მიდამოს განაშენიანება საოჯახიანი კარ-მიდამოს ტიპური სქემის შესაბამისად არის დაგეგმილი.

აქვე უნდა შევნიშნოთ, რომ ო. ბარციის კარ-მიდამოს განაშენიანების კოეფიციენტი მანუჩას კარ-მიდამოს განაშენიანების კოეფიციენტთან შედარებით საგრძნობლად დიდია; ეს გაააგებია, ვინაიდან ერთი კარ-მიდამოს გარშემო განლაგებულია საცხოვრებელი და საქვერნეო დანიშნულების სამი კოპსლექსი.

მ. ხოფ. ხოფი — მდებარეობს მდ. ხაფსტის ხეობაში, სოფ. დერიშის ჩრდილოეთით დაახლოებით 10 კილომეტრის მანძილზე. გვარებად დასახლებულ უბანთა შორის უძველესი კარ-მიდამოებს ტიპური დამოწმებულია ჭაიკრების საცხოვრებელ უბანში, რომელთაგან დიდ ინტერესს იწვევს მ. ჭაიკრბას კარ-მიდამო (ტაბ. 6).

მ. ჭაიკრბას კარ-მიდამოს სახით საქე გვაქვს ერთ-ერთ უძველეს უნიკალურ ძეგლთან, რომელსაც თითქმის უკვლად მოუღწევია ჩვენს დრომდე.

ყურადღებას იქცევს აღნიშნული კარ-მიდამოს მოხაზულობისა და შემოზღუდვის არქაულობა. გეგმის კომპოზიციის არქაულობას მისი ოვალური მოყვანილობა ადასტურებს; კარ-მიდამო შემოზღუდულია უხანარო წყობის უძველესი ქვის გალავნით. აღნიშნული კარ-მიდამო „აიანგვარის“ გალავანშია მოთავსებული, როგორც გენ-გეგმიდან ჩანს, გალავნის ნაწილი მორღვეულია, მაგრამ ეს ადგილები ალაგ-ალაგ შევსებულია მოწნული ღობით. ზემოაღნიშნულ „აიანგვარის“ გალავანში მოქცეული ვრცელი ტერიტორია (დაახლოებით 4000 კვ. მეტრი) მთლიანად საცხოვრებელ ეზოს აქვს დათმობილი. საცხოვრებელი ეზო კონდრით და საჩრდილობელი ხეებით ისეა შემოკობილი, რომ დასვენების პარკ უფრო წააგავს; დიდი საჩრდილობელი ხეების ქვეშ მაგღა და მერხები გაშარული.

მთავარი შესასვლელი გალავანში შუქანდოდან არის მოწყობილი; შუქა აქ საყანე ადგილებს შორისაა შემოკრიბილი და ამჟამად არაფრითაა ღობით არ არის შემოსაზღვრული. ეზოს გალავანთან შუქა ორ ნაწილად იყოფა: მარჯვნივ და მარცხნივ თითქმის ბილიკისებურად გარს უვლის გალავანს. სხვა დანიშნულების ცალკე გამოყოფილი ტიპური ეზოები აღნიშნულ კარ-მიდამოს არა აქვს. როგორც გალავნის შიგნით, ისე გალავნის გარეთ უხვად არის ხეხილი და ვაზებ-ჩახვეული მალაი ხეები. გალავნის გარეთ არის მოქცეული აგრეთვე საფუტკრე და საბოსტნე ადგილები.

მ. ჭაიკრბას კარ-მიდამოს განაშენიანებაში ეხვდებით უნიკალურ ნაგებობებს, როგორცაა: სწორკუთხოვანი წნული საცხოვრებელი სახლი, წნული კოლხური ფაცხა — „აქკაპაკი“, სასიძინდე მარნით, წვრილფეხა საქონლის სადგომი — „მარაჯა“, რომელსაც „ხირხალი“ მდგომელი აქვს გალავნის გარედან, თაშაქოს საშრობი ფარდელი და საქათვი; როგორც ჩანს, განაშენიანების კოეფიციენტი აქ ძალზე მცირეა, რაც აგრეთვე მის არქაულობაზე შეტყვევებს.

<sup>1</sup> კანისებური ასახვული.

3. სოფ. აჩიბჰარა — ეკუთვნის დაბალი ზონის იმ სოფლების ჯგუფს, რომელიც აღმოცენებული არის უძველესი დროებიდან საცხოვრებელი ადგილების თანდათანობით მუდმივ საცხოვრებლად გარდაქმნის ნიადაგზე.

სოფ. აჩიგვარა მდებარეობს გალის რაიონში, სადგურგალიდან ჩრდილო-დასავლეთით, დაახლოებით 7 კილომეტრის დაშორებით.

დასახლების სისტემა აქ სწორხაზობრივად არის განვითარებული, დღემდე შემორჩენილია ბარის კარ-მიდამოების ძველი ტიპური ნიშნები, რომელთა საუკეთესო ილუსტრაციას წარმოადგენს დ. შონიას კარ-მიდამო<sup>1</sup>.

ბარის კარ-მიდამოების დამახასიათებელი მოხაზულობის შესატყვისად დ. შონიას კარ-მიდამოს სწორკუთხედის მოხაზულობა აქვს (ტაბ. 18). საცხოვრებელი ანუ დეკორაციული


სუფთა ეზო ძირითადად აქაც ინარჩუნებს თავის ტრადიციულ ფუნქციებს.

აღნიშნულ კარ-მიდამოს განაშენიანებაში ცენტრალური ადგილი საცხოვრებელ სახლს — ოდას უკავია. ოდას უკანაა სამზარეულო (ძველი სახლი). საბალო ეზოს შუაში თვალსაჩინო ადგილი დათმობილი აქვს ე. წ. „საძვეალეს“ — საოჯახო მავზოლეუმს, რომლის გარშემო ყვავილნარია მოწყობილი („საძვეალეს“ დაწვრილებით აღწერა იხ. ზემოთ). სამეურნეო ნაგებობებიდან ყურადღებას იპყრობს სალორე, რომელსაც გვეგმაზე სამკუთხედის მოხაზულობა აქვს.


ამით ვამთავრებთ მთისა და ბარის სოფლების ძველი ტიპური კოლხური კარ-მიდამოების აღწერას. აქვე მოგვყავს ცხრილი, სადაც ნაჩვენებია კარ-მიდამოს ხალხურ დაგეგმვაში არსებული ტრადიციული ეზოების ფართობები და განაშენიანების კოეფიციენტები (იხ. დანართი № 1).

დანართი № 1

№ს რიგ.	კარ-მიდამოს დასახელება	I II III IV				სულ ფართი კვ. მეტრებში	განაშენიანობის ფართი	განაშენიანების % კოეფიცი. K
		საცხოვრებელი ეზო	წინა ეზო	საქონლის ეზო (აგვარა)	საბალო ეზო			
1	ო. ქენიას კარ-მიდამო	1330	320	40	600	2270	260	12
2	დ. ჯობუას „	1820	—	130	2150	4100	290	8
3	მ. ანშბას „	1500	360	250	2100	3210	190	6
4	კ. მახარაას „	1280	—	—	3700	4900	290	6
5	ს. თარბას „	2000	—	80	400	2480	233	9
6	ა. ახბას „	1850	—	270	350	2470	154	7
7	ო. ბარციცის „	4200	—	250	600	5000	480	9
8	მ. ბარციცის „	3000	—	370	300	3670	330	9
9	მ. ქაჯირბას „	4700	—	—	200	4900	300	6
10	დ. შონიას „	1400	—	140	600	2140	160	8



<sup>1</sup> როგორც ვაღმოცემიდან ირკვევა, შონიას ოჯახის წინარები აქ ჩამოსახლებული უოფილან მთიდან — სოფ. წარჩედან.



## თ ა ვ ი მ ე ო თ ხ ე

### დასახლებული ადგილების წყალმომარაგების უპველესი ხერხები

საცხოვრებელი ადგილების არჩევას საქართველოს რთულ სამთო რელიეფურ პირობებში უძველესი დროიდან განსაკუთრებული ყურადღება ექცეოდა.

ძველი დასახლებული ადგილების შესწავლა გვიჩვენებს, რომ საცხოვრებელი ადგილის შერჩევისათვის სხვა ფაქტორთა შორის ერთ-ერთ მთავარ პირობას წარმოადგენდა სასმელი წყლით უზრუნველყოფის საკითხი.

უნდა აღინიშნოს, რომ ლიტერატურულ წყაროებში ეს საკითხი ჯერ კიდევ ღარიბად არის გაშუქებული.

როგორც ირკვევა ქართული ხალხური ხუროთმოძღვრების სამშენებლო ხელოვნების განვითარებასთან ერთად უძველესი დროიდანვე ვითარდება წყალმომარაგების ტექნიკაც. რომელმაც პარალელურად განვლო განვითარების გარკვეული ისტორიული გზა.

მთავორიანი აფხაზეთის მკვიდრი მოსახლეობა უძველესი დროიდან იყენებს მთის ბუნებრივ „წყაროს“, ე. წ. „წყურგის“ (ჭა-ცივი), რომელიც ცხადია, ძველი დასახლების სისტემაში ყველასთვის ხელმისაწვდომი ვერ იქნებოდა, — ზოგი ახლოს სახლობდა „სოფლის წყაროსთან“ და ზოგიც შორს.

საგვარეულო დასახლების სისტემაში ხშირად ერთ საგვარეულო უბანს (რამდენიმე ოჯახს) ერთი „წყარო“ ჰქონდა. დამოწმებულია ისეთი მაგალითებიც, როდესაც რამდენიმე საგვარეულო უბანს მხოლოდ ერთი „წყარო“ ამარაგებდა.

აღსანიშნავია ისეთი მაგალითებიც, როდესაც უგზო, მიუვალ ადგილებში მდებარე საცხოვრებელ სახლამდე ქვევიდან

ზევით წყლის ამოსატანად გამოყენებული იყო ორიგინალური მექანიზმი — საპერო-საბაგირო გზა, რომელსაც აფხაზურ დიალექტზე „აძუ ეჩერხი“ (წყლის მოსატანი ჩარხი) ეწოდება.

დაბალი ზონის სოფლებში უმეტესად გავრცელებულია ხელოვნური კეები, რომლიდანაც წყალს იღებენ პრიმიტიული ამწეებით — კოკონაქ-ოწინარებით („წოწნარით“). ყოველ კარ-მიდამოს აქვს საკუთარი ხელოვნური კა, რომელსაც ხშირად ზემოდან მორგებული აქვს გამომწვარი თიხის ოღნავ კონუსურად მოყვანილი თორნის შავგარი ჩუქურთმიანი თავსადგომი, ე. წ. „გვიძი“<sup>1</sup>; აქვე უნდა დავძინოთ, რომ ხშირად — საცხოვრებელი სახლის გვერდით გვხვდება ქვისაგან აგებული აუზებიც (ჩეზერვუარები), — ტექნიკური წყლის სათადარიგო მარაგის ხანგრძლივად შესანახი ნაკვობები (სურ. 85, ტაბ. 43).

აპრივად, აფხაზეთის ტერატორიაზე ძველი დასახლების სისტემაში წყალმომარაგება, როგორც დაგეგმარების ერთ-ერთი ელემენტი და უმთავრესი სასიცოცხლო კომპონენტი, განხორციელებულია შემდეგი ხერხით: ხელოვნური კეებით („წყუ“ — ჯურღმულის წყალი), წყალმომარაგება მილსადენით თვითღინების წესით და წყალმომარაგება აწვე მექანიზმებით (ხალხური „მახარა“ ანუ „აძუ ეჩერხი“).

წყალმომარაგების პირველი ხერხი — ხელოვნური კეების საშუალებით იმდენად მარტივი და გასაგებია, რომ მის აღწერას საჭიროდ არ ვთვლით; ქვემოთ განვიხილავთ წყალმომარაგების მხოლოდ ორ დანარჩენ ხერხს.

<sup>1</sup> საბას განმარტებით გვიძი არის „ჯურღმულის თორნე წყალთაფის“ (სიტყვის კონა).

აფხაზეთის მთის სოფლების ზოგიერთი დასახლების სისტემაში დღემდე შემორჩენილია მალღობ ადგილებში არსებული მთის „წყარობიდან“ („წყურგილიდან“) სასმელი წყლის თვითღინების წესით თავლა ვიწრო არხებით ან ხის ღარებით ჩამოყვანის მაგალითები. წყალმომარაგების ეს ხერხი წყალსადენის ყველაზე ადრინდელი და უმარტივესი სახეა და გავრცელებული ყოფილა ძველთაგანვე საქართველოს ოთქების ყველა კუთხის მთა ადგილების დასახლებაში.

ამ საქმეში დახელოვნებული ხალხური მშენებელი ჯერ აუშობებს პრიმიტიული წყალსადენის ამ სახეს და თავლია ვიწრო არხებს ბრტყლად ხურავს წინასწარ შერჩეული ბუნებრივი ფილაქვებით, ხოლო შემდეგ, თანდათანობით, თაღოვან გადახურვასაც აღწევს, რაც სანიტარული ტექნიკის თვალსაზრისით პირველ ტექნიკურ ღონისძიებას წარმოადგენს. გარდა ამისა, აშკარა გადახურვა აუცილებელია იმისათვის, რომ წყალი ზამთარში არ გაიყინოს, ზაფხულში არ გათბეს და მტრისთვისაც უჩინარი იყოს.

თვითღინების მკირე წყალსადენის ასეთი სისტემა გამოყენებული ყოფილა არ მარტო ცალკეული კარ-მიღამოებრსათვის ერთი ან ორი ოჯახის წყლით უზრუნველსაყოფად, არამედ საზოგადოებრივი დანიშნულების — შედარებით უფრო გაზრდილი მოთხოვნების დასაკმაყოფილებლადაც.

დ. ბაქრაძემ აფხაზეთში მოგზაურობის დროს სოფ. ბიკვინთაში ყურადღება მიაქცია ტაძრის გალავანში იმხანად არსებული წყალმომღები კის (აუზის) ნაგებობას, რომელიც, როგორც ირკვევა, მაშინ კიდევ მოქმედებდა და სუფთა წყაროს წყლით თვითღინებით ამარაგებდა XII ს. ბიკვინთის ტაძრის მთელ კომპლექსს<sup>1</sup>.

თვითღინების წყალსადენის საუკეთესო მაგალითს წარმოადგენს სოფ. არასაძიხის ბუნებრივი გამოქვაბულიდან გამოყვანილი წყალსადენის კომპლექსი, რომელიც თავისი ორიგინალობითა და სიძველით — განსაკუთრებით სათავის წყალსაცავი ნაგებობა — დიდ ინტერესს იწვევს.

სოფ. არასაძიხი მდებარეობს კურორტ გაგრის ჩრდილო-აღმოსავლეთით, 25 კილომეტრის მანძილზე.

არასაძიხის „გამოქვაბულის წყალი“, ან როგორც მკვიდრი მოსახლეობა უწოდებს, „კლდის წყარო“, კარსტული წარმოშობისაა. ზეპირი გადმოცემებიდან ირკვევა, რომ ამ ბუნებრივ საოცარ ძეგლს უსხოვარი დროიდან თაყვანს სცემდნენ, რაც გამოიხატებოდა იმაში, რომ აკრძალული იყო გამოქვაბულში ტანის ან პირის დაბანა. ეს აქნებოდა „წმიდა გაბრიელი“ შეურაცხყოფა, დაიწყებოდა საშინელი წარღვნა და „მთაში მწეემსებს არ დაედგომებოდათ“<sup>2</sup>. ასეთი რელიგიური შიში დაკავშირებული უნდა იყოს „გამოქვაბულის წყლის“ სანიტარულ-ჰიგიენური პირობების მტკიცე დაცვასთან. ამით უნდა აიხსნას ის გარემოებაც, რომ გამოქვაბულის უზარმაზარი წინა ფასადის ლიადი-ხერცილი ძველთაგანვე ამოშენებული ყოფილა ქვითკირით, წინ მისასვლელი ადგილიც ქვისა და ძელის ღობეებით ჰქონია ეზოსავით შემოზღუდული.

„კლდის წყაროდან“ ძველად თიხის მილსადენებით გამოყვანილი იყო თვითღინების წესით ხალხური წყალსადენი. რომელიც ანკარა სასმელი წყლით ამარაგებდა ქვემო სოფლებს. მართალია, დღეს ეს კვალი წაშლილია, მაგრამ ამას მოწმობს გზადაგზა ძველი თიხის მილების უამრავი ნამსხვრევის არსებობა.

სოფ. არასაძიხის „კლდის წყაროს“. გამოქვაბული ნაგებობის იდენტური ტიპი თავისი დამახასიათებელი კარსტული წყლებით დამოწმებული გვაქვს აგრეთვე სამეგრელოს ტერიტორიაზე (ტაბ. 19), იგი ასევე გამოყენებული იყო ძველ დროში წყალსაცავ ბუნებრივ გამოქვაბულ სათავე ნაგებობად, რომლიდანაც თვითღინების წესით გამოყვანილი წყალსადენი უზრუნველყოფდა სოფ. ბაღდას (გეგეკორის რაიონი)<sup>3</sup>.

წყალსაცევი ნაგებობის მოვალეობას დღესაც ზემოხსენებული „კლდის წყაროს“ ბუნებრივი გამოქვაბული ნაგებობა ასრულებს, რომლის წინ დღემდე კარგად არის დაცული წყლის გამანაწილებელი ქვისაგან ლამაზად აგებული კოშკი (ტაბ. 20).

### წყალმომარაგება ამჟინ საშუალებით

როგორც ირკვევა, მთის სოფლებს დასახლების სისტემაში წყალმომარაგების თვითღინების ბუნებრივ კანონებზე აგებული ხალხური ხერხები საქართველოში უძველესი დროიდან იყო გავრცელებული.

თვითღინებით წყალსადენის განხორციელებისათვის აუცი-

ლებელია „წყარო“ მდებარეობდეს დასახლებულ ადგილებზე უფრო მაღლა; ცხადია, დაკმაყოფილება ყოველთვის არ იყო შესაძლებელი. ხშირად პირიქით იყო, დასახლებული ადგილი ან ციხე-ქალაქი თუ სხვა რომელიმე ობიექტი „წყაროზე“ უფრო მაღლა მდებარეობდა.

<sup>1</sup> Д. Бакрадзе. Кавказ в древних памятниках христианства. Записки Общества любителей Кавказской Археологии, книга, I, Тифлис, 1875 г.

<sup>2</sup> თ. სახოკია, მოგზაურობანი, გვ. 293.

<sup>3</sup> თ. აღმაია, წყალმომარაგების უძველესი ნაგებობანი საქართველოში, „სოფლა“, ქ. თბილისი, 1958წ., გვ. 64—66.

მალაობ ადგილებზე „წყარობის“ არსებობის ს.მციროს გამო მკვიდრი მოსახლეობა იძულებული იყო გამოეყენებინა ქვემოთ. ხრამებში - - ძნელად მისაწვლელ ადგილებში მღებარე „წყარობები“.

რთულ სამთო პირობებში შორი მანძილიდან აღმართზე ზურგიით წყლით ამოზიდვის მძიმე ფიზიკური შრომა ხალხურმა გონებაგამჭრიახობამ შეცვალა მეტად საინტერესო მექანიზმით, რომლის შემწეობით ადვილად წარმოებს წყლის ამოტანა საპაერო გზით.

ქვევიდან ზევით, დასახლებულ ადგილამდე წყლის ამოსაზიდად ასეთ დანადგარს აქ „აქუ-ეჩერხი“ (წყლის ჩარხი) ანუ „აქუ-ააგაგა“ (წყლის მოაატანი) ეწოდება.

წყალმომარაგების ეს საინტერესო ხალხური ხერხი პირველად ჩვენ მიერ შესწავლილი იქნა აქარის, გურიისა და სანგერელის ტერიტორიაზე. სადაც „მახარას“ სახელწოდებითაა ცნობილი.

აფხაზეთის ტერიტორიაზე „აქუ-ეჩერხი“ ანუ „მახარა“ დამოწმებული გვაქვს შემდეგი მთის სოფლებში: ბლაბერხეში, ოთხარაში, დერაფში, ხაბიოში და სხვ.

ჩვენ მიერ შეგროვებული მასალებიდან „ქახრაკის“ ხერხით წყალმომარაგების საინტერესო მაგალითს წარმოადგენს სოფ. ხაბიოს მცხ. ა. ახბას კარ-მიდამოზე არსებული „მახარა“.

ამ კარ-მიდამოს ახლოს, ხელშიაწვდომ ადგილზე, „წყარობები“ არსად მოიპოვება. საუკეთესო ანკარა საშუალო წყლით უხვი „წყარობები“ მდებარეობს ჩრდილო-დასავლეთით, ქარაფოვან ქედების ქვემოთ. ვიწრობილიკოვან ძნელად მისასვლელ ადგილებში მოწყვედულ ხეებში: 300 მეტრის სიშორიდან 40 მეტრის სიმაღლეზე წყლის ამოზიდვა ზურგიით ზღაპრულად ძნელი საქმეა.


ამ სიძნელის თავიდან ასაცილებლად ახბას კარ-მიდამოს კონინდრიანი საცხოვრებელი ეზოს ბოლოში, ჩრდილო-დასავლეთით, დგას ლამაზი, გადახურული თალარი (ფანჩატური - - აშაბა), რომელშიც მოწყობილია წყლის ამოსაზიდი „ქახრაკი“, ე. წ. „მახარა“ (ტაბ. 21);

ამ ხალხური „მახარას“ კონსტრუქციული აგებულება და მოქმედება ასეთია: ბორბალი უძრავადაა მორგებული ხისავე ღერძზე, ხოლო ღერძის ორივე ბოლო ჩამაგრებულია ფანჩატურის შუაში დაყენებულ ორ დგარს შორის ისე, რომ ღერძის ერთ ბოლოში გაყრილი სახელურით თავისუფლად შეიძლება ვაბრუნოთ ბორბალი. დგარებს ზემოდან გადახედულ ცელში. შუა ადგილას, ჩამაგრებულია ლითონის (5-6 მილიმეტრიანი განივი კვეთის) ბაგირი, რომელიც მიბმულია ფანჩატურის ბოძებზე ზემოთ განივად ჩაქობილ ძელზე. გაჭიმულია პაერში ქვემოთკენ და დამაგრებულია წყაროსთან ისე, როგორც ეს ნახაზზეა ნაჩვენები (ტაბ. 21).

ბორბლის შუაში ერთი ბოლოთი მიმაგრებულია თოკი, ხოლო მეორე ბოლო შუაზე აქვს მიბმული საკიდა, რომელიც მიკრულია ბაგირზე მგორავი თვის გვერდებზე; ამავე საკიდზეა მოთავსებული კახარას ჩამოსაკიდებელი კავი.

წყლის ამოტანისას კავზე ჰკიდებენ კასრს, კასრი თავიან

<sup>1</sup> საბა ორბელიანის განმარტებით მახარა არის ყურკი. საბას ლექსიკონში სიტყვა „მახარას“ ბოლოში უხის ნიშანი V, რაც მისი განმარტებით გულისხმობს იმას, რომ ეს სიტყვა ფრინველიდან, ფრენიდან არის წარმომდგომი. შესაძლებელია ამ ხალხურ უძველეს მექანიზმს მახარა იმიტომ უწოდეს, რომ მისი შემწეობით შესაძლებელია ტვირთის პაერში „გადაფრენა“ (საპაერო გზით გადატანა).



49. სოფ. ხაბიო. წყლით ხაყვ კასრი „მახარას“ შემწეობით დიდ სიმაღლეზე საპაერო გზით მიემართება ხახლისაყვ

ს-შიაშით ეშვება თავქვე „წყაროსაკენ“. კასრისა და მკეთულზე მგორავი თვის სიძიმე დოლზე დახვეულ თოკის ბოლოს ქვევით ეწევა; ამ დროს ბორბალი თავისთავად ბრუნავს საათის ისრის მოძრაობის საწინააღმდეგოდ და თოკი იწყება უკუგადახვევას — მისდევს კასრს და იჭიმება „წყარომდე“. კასრი ჩერდება „წყაროს“ ღართან. ეს პრიმიტიული ავტომატი - ისეა მოწყობილი. რომ ჩამხვეულ კასრს ვერ ასელება ღარიდან გადმონახვევ წყალს. 14-15 ლიტრაში კასრი სწრაფად ივსება და ბორბლის ბრუნვის შეწყვეთით ასევე ბრუნდება ზემოთ „წყალმომღებში“ ფანჩატურისაკენ (ტაბ. 21. სურ. 49).

ასეთივე „მახარა“ ფიქსირებული გვაქვს სოფ. დურობში (ტაბ. 22). ამ სოფლის ერთი უბანი აგუმაყების უბანი, წყლის დიდ ნაკლებობას განიცდის, რის გამოც დაახლოებით 10-12 ოჯახი იძულებულია იარაგებლოს ე. აგუმაყას საბალო ეზოს გარეთ მოწყობილი ერთი „მახარას“ დანადგარით.

დიდ ინტერესს იწვევს აგრეთვე სოფ. ოთხარაში აიპუის საგვარეულო უბანში მიწის ქვეშ არსებული ზენიბრევი გამო-



50. სოფ. ბლაბურხე. მახარას შემწეობით შუშას ეზიდებიან ხალხბაყენ

ქვაბულა. რომლის სიღრმეში მიწანწყარებს კარსტული „წყარო“ და იქვე იყარება ნაპრალებში. სასამელად გამოსადეგი ზედაირული წყლების სიმციროს გამო აიბების საგვარეულო დასახლების რამდენიმე ოჯახი იძულებულია წყალი ზიდოს ამ მიწისქვეშა „ქვაბიდან“, რომლის სიღრმე „წყაროსთან“ 9,5 მეტრს არ აღემატება, ხოლო სიგრძე — 25 მეტრს, მაგრამ რთული და ორიგინალური გეოლოგიური აგებულების გამო იქიდან წყლის გამოტანა მეტად ძნელია.

გამოქვაბულში ჩასვლა ძალზე რთულია, ვინაიდან იგი უზოგვარ წაქცეულ ქან მოგვავიგონებს, რომლის დახრა შიგნითა მხარეზე 25°-მდე აღწევს; გამოქვაბულის უსწორმასწორო (დახრამული) მოლობული კლდოვანი ძირი კიდევ უფრო ართულეს ჩასვლა-ამოსვლის საკითხს (ტაბ. 23).

მიწისქვეშა ვეირაბიდან წყლის ამოზიდვა განხორციელებულია სრულიად მარტივი წესით, ე. წ. მიწისქვეშა საბაგირო-საპაერო გზით, რომელიც მოძრაობაში მოჰყავს ზეპო-განხილულ „მახარას“ მოქმედებას.

დამოწმებული გვაქვს აგრეთვე „მახარას“ მეშვეობით არა მარტო მთის მდინარეებიდან და წყაროებიდან წყლის ამოტანის შემთხვევები, არამედ სხვა სახის ტერიტორიის გადაზიდვის მეტად საინტერესო შემთხვევები მთაგორიან ადგილებში — ციკაბო კლდეებსა და ძნელად ჩასასვლელი ხეების ფერდობებზე გამართული საპაერო გზით; აქ, მაგალითად: სოფ. ბლაბურხეში ფიქსირებული გვაქვს „მახარას“ მეშვეობით

ერთი ფერდობიდან მეორეზე საპაერო გზით ფინხისა და შუშის გადატანის საინტერესო შემთხვევა (სურ. 50), ასევე სოფ. ხაბოში დიდი „საზურგე“ წნული გოდრით თამბაქოს ფოთლის გადაზიდვის პროცესი (სურ. 51); ასეთი გოდრით შეიძლება გადაიზიდოს აგრეთვე დაკრეფილი ხილი და რაიმე სხვა ტვირთი.

„მახარას“ იდენტური ტიპები დამოწმებული და შესწავლილი გვაქვს აგრეთვე სამეგრელოს ტერიტორიაზე — სოფ. თელათის (ცხაქაიას რაიონი) დედათა მონასტრის გალავანში არსებული დიდი ზომის „მახარას“ ნაგებობის კომპლექსის სახით (ტაბ. 24, 25); ასევე დიდ ინტერესს იწვევს აქარის ტერიტორიაზე არსებული „მახარას“ მაგალითები, რომელთა შორის თავისი ორიგინალობით განსაკუთრებით გამოირჩევა სოფ. ხიხაძირში (ხულოს რაიონი) მ. გაბაიძის საცხოვრებელი სახლის შიგნით, დეკრატის კუთხეში დადგმული „მახარა“ (სურ. 52, 53).

„მახარას“ ზემომოტანილი იდენტური ტიპები საქართველოში სხვადასხვა კუთხიდან დამაჯერებლად შეტყველებენ ძველთაგანვე მათ ფართო გავრცელებაზე.

საველასხმოა, რომ „მახარა“, როგორც უძველესი „წყლის ამწი ბორბალის“ კონსტრუქციული აგებულების ჩანახატი, მოცემული აქვს ა. მილერს (სურ. 54)<sup>1</sup>.

ძველი წერილობითი წყაროებიდან ირკვევა, რომ 714



51. სოფ. ხაბო. მახარას შემწეობით თამბაქოს ფოთლით ხაზე გოდრი გადააქვთ საპაერო გზით

<sup>1</sup> А. Миллер. Материалы по этнографии России, том I, стр. 73.







52. სოფ. ხახაძი, წელით ხეზე კახია მახარას ხაშულალები  
მიქრას ხაშერო გზით ხაზლსაყენ



53. სოფ. ხახაძი, მახარას ხაშულალები მამულებული კახია  
წაროსთან ივებზე ავტომატურად



54. მახარას კონსტრუქციული აგებულება (ა. მღერის მიხედვით)



55. ბორბლის ბრუნვებით წყალი აქვთ აღმართზე (ბორბალს აბრუნებს კამეჩი — ძველი ჩინური ჩანახატი)

წყლს (ძვ. წელთაღრიცხვით) ასურელებმა დალაშქრეს ურარტუს სამეფოში შექავალი ერთ-ერთი სამთავრო — მანა. ასურეთის მეფე სარგონი, რომელიც ამ ლაშქრობას ხელმძღვანელობდა, გაკვირებული იყო მკვიდრი მოსახლეობის კულტურით და საქმიანობით. სარგონი თვითონვე დაწერილებით აღწერს ამ ლაშქრობას. მოგვაქვს ჩვენთვის საინტერესო ერთი ადგილი, სადაც აღნიშნულია, რომ „მანას“ ქვეყანა დაფარული ყოფილა დიდი და პატარა არხებით, რომელიც რწყავდნენ ნოყიერ მიწებს. აღმართებში არხებიდან წყალი აყვავდათ ბორბლებით, რომლებსაც აქლემები ატრიალებდნენ<sup>1</sup>.

აღმართში ბორბლის ტრიალით წყლის აყვანის ტექნიკა უძველესი დროიდანაა ცნობილი საერთოდ აღმოსავლეთის ქვეყნებში; ამის საუკეთესო ილუსტრაციას წარმოადგენს ძველი ჩინური ნახატი. (სურ. 55). როგორც სურათიდან ჩანს, ბორბლის სატრიალებელ ბერკეტში (უღელში) გაბმულია კამეჩი<sup>2</sup>.

დამოწმებულია, რომ პირველ ეტაპზე ბორბალს აღამიანი ატრიალებდა. შემდეგ გამოიყენეს ცხოველთა ძალა (გამწევი ძალა), ეს უკანასკნელი შეცვალა წყლის ძალამ წისკილის ბორბლის ტრიალის პრინციპზე (სურ. 56). ამ დროიდან უკვე აღმართში „წყალი აყვავს წყალს“<sup>3</sup>.


უნდა აღინიშნოს, რომ ანტიკური ხანის (I საუკ. შუა წლები) რომელიმე არქიტექტორმა ვიტრუვიუსმა დაგვიტოვა

აგრეთვე წყალამყვანი მანქანების საყოფადღებო ნახაზები და მათი აღწერილობა<sup>4</sup>. გამოჩენილ არქიტექტორს ლეონ-ბატისტა ალბერტის განხილული აქვს თავისი შესანიშნავი ტრაქტატის X წიგნში წყლის მოპოვებისა და წყალგაყვანილობის ზოგიერთი საინტერესო საკითხი<sup>5</sup>.

ზოგიერთი თავისებურებას გამოვლინების მიზნით საქიროდ მიგვაჩინა ხალხური „მახარას“ მექანიზმი შევადაროთ ზემოაღნიშნული წყალამყვანი მანქანების სტრუქტურას.

ისეთი უძველესი წყალამყვანი მანქანები, როგორიცაა „ჩამჩიანი ღოღურა“, „კიპარახნა“, „წყლის შვეულად ამტანი ჩამჩიანი მოწყობალობა“ და სხვ. წყალს ზიდავენ მხოლოდ 5-8 მეტრის სიმაღლეზე. გარდა ამისა, აღნიშნული მექანიზმები ძველ დროში გამოყენებული იყო მხოლოდ და მხოლოდ წყლის ამოსახიდად, ჩადგან სხვა სახის ტვირთის გადასატანად, როგორც ირკვევა, მათი კონსტრუქციული სტრუქტურა გამოუსადეგია.

დასასრულს უნდა აღინიშნოს, რომ ხალხური „მახარას“ შესწავლას უდიდესი მნიშვნელობა აქვს არა მარტო წყალმომარაგების ისტორიისათვის, არამედ საქართველოს სამშენებ-



56. ბორბლის ბრუნვებით წყალი აქვთ აღმართზე (ბორბალს აბრუნებს წყლის ძალა — ძველი ჩინური ჩანახატი)

<sup>1</sup> ნ. ბერძენიშვილი, ივ. ჭავჭავაძის, ს. ჯანაშია, საქართველოს ისტორია, ნაწ. I, 1948, წ. 37-38.

<sup>2</sup> Н. Н. Аистов, Б. Д. Васильев и др. История строительной техники, Ленинград, Москва, 1962 г., стр. 45.

<sup>3</sup> იქვე გვ. 52.


<sup>4</sup> Витрувий, Десять книг об архитектуре, перевод Ф. А. Петровского, том I, Москва, 1936 г., стр. 198-200.


<sup>5</sup> Леон-Батиста Альберти, Десять книг о зодчестве, перевод В. П. Зубова, Москва, 1936 г., стр. 343-362.

ლო წარმოების დღემდე ნაკლებად შესწავლილი ეძველესი ტექნიკური ხერხების გამოვლინების თვალსაზრისითაც.

„მახარას“ დაწვრილებითი შესწავლა საფუძველს გვაძლევს გამოვთქვით აზრი, რომ საქართველოს მაღალკლდეან და მიუვალ ადგილებში აგებულ იმ ეძველეს ციხე-სიმაგრეთა

და სხვა სახის ნაგებობათათვის, რომელთა მშენებლობის ტექნიკის შესახებ პრაქტიკული ლეგენდა არსებობს. ზოგიერთი საშენი მასალა და წყალი უსათუოდ მიწოდებული უნდა ყოფილიყო „მახარას“ ან მისი მსგავსი მონუმენტის მშენებლობის შემწეობით. საძიებო-საბაგირო გზით.





## თ ა ვ ი მ ი ს უ თ ე

### აფხაზეთის საზინაო ხუროთმოძღვრება

### საცხოვრებელი სახლების ძველი ტიპები

საქართველოს ცალკეულ მხარეთა ძველი ხალხური საცხოვრებელი სახლების შესწავლას უდიდესი მნიშვნელობა აქვს ქართულ საცხოვრებელთა ძველი ტიპების განვითარების ეტაპების დასადგენად, საშუალებას გვაძლევს მოვახდინოთ საცხოვრებელი ბინების დაზუსტებული კლასიფიკაცია და, ამის საფუძველზე, საქართველოს ზონალური ხასიათის სამშენებლო დარაიონება.

ძველი ხალხური საცხოვრებელი სახლების განვითარების ცალკეული საფეხურების სრული პოზიტიური სურათის აღდგენა შესაძლებელია მხოლოდ და მხოლოდ დღემდე შეტანაკლებობით გადაჩენილი ძველი ხალხური ნაგებობების შესწავლით.

აფხაზეთის ტერიტორიაზე ძირითადად დღემდე შემორჩენილია XVIII საუკუნის მიწურულისა და მთელი XIX საუკუნის სხვადასხვა დანიშნულების ხალხური ნაგებობები, რომლებსაც ძველი ხალხური ხუროთმოძღვრული მემკვიდრეობა ახასიათებს.

გეოგრაფიულ-კლიმატური პირობების (მიკრო-ჰავის) შრომა-საქმიანობისა და სოციალ-ეთნიკური ფაქტორების ინტენსიურა ზეგავლენით საუკუნეთა მანძილზე აფხაზეთის ტერიტორიაზე გამოქმდებულა და ტიპობრივად ჩამოყალიბებულა ძველი საცხოვრებელი სახლის მრავალი სახესხვაობა, რომლებიც შესწავლის თვალსაზრისით დაყოფილი

გვაქვს ორ ჯგუფად: პირველია წნული საცხოვრებელი სახლები, ხოლო მეორე — ხის საცხოვრებელი სახლები.

პირველი ჯგუფი საცხოვრებლებისა წარმოადგენენ წნულ-კედლიან უძველეს საცხოვრებელთა ტიპებს. მათ შორის გვგვამის მიხედვით ვარჩევთ შემდეგ ძირითად სახეებს: 1. წრეული ჰობაზულობის წნულკედლიანი უძველესი საცხოვრებელი, ე. წ. „აქვპაი“; 2. წნული საცხოვრებელი „ამპარა“; 3. ოთხკუთხოვანი მოყვანილობის უსაძირკვლო წნული საცხოვრებლები და 4. ხის საძირკვლებზე გამართული სწორკუთხოვანი წნული საცხოვრებლები.

ასევე მეორე ჯგუფიდან ვარჩევთ შემდეგ სახეებს: 1. მორული ანუ ე. წ. „ჯარგულური“ სახლები; 2. მათი სახესხვაობა — აფხაზურ-ქვეანური, ე. წ. შერწყმული ტიპის საცხოვრებელი სახლები და 3. ფიცრული, ე. წ. ოღური ტიპის სახლები.

აღნიშნული საცხოვრებელი სახლების ამგვარ ტიპიზაციას საფუძვლად ვუდებთ შემდეგ ძირითად მოტივებს: 1. გეგმის გადაწყვეტის ტრადიციული წესები, რომლებიც უშუალოდ მჭიდროდ არის დაკავშირებული ხუროთმოძღვრულ-კონსტრუქციული სქემის სტრუქტურასთან; 2. კონსტრუქციულ-სივრცობრივი ფორმის მიღება; 3. ადგილობრივი ხელმისაწვდომი შერჩეული საკედლე საშენი მასალის დამუშავების ტექნიკა და სხვ.

### კოლხური წნული სახლები


Постройка хижины из древесных ветвей—еще не искусство, а лишь удовлетворение материальных потребностей.

Вялле ле Дюк

აფხაზეთის ტერიტორიაზე ხალხური ხუროთმოძღვრების საგანძურში ხელოვნური უძველესი საცხოვრებლების პირველყოფილ ფორმებს წარმოადგენს დღემდე შემორჩენილი სხვადასხვა ღენდრონის წყნელებისაგან პრიმიტიულად მოწულ-

მოღობილი სახლები. ასეთი წნული სახლები პირობითად „კოლხურის“ სახელწოდებით გვაქვს მიღებული.

სახელწოდება „კოლხური“ იმითაც არის გამართლებული, რომ წნული სახლების წარმოშობა და განვითარება აფხაზე-



57. ხოფ. ხოფი. მ. ჭაიბახ წნული საცხოვრებელი კოლხური ფაცხა-აქვაცი

თის წარსული ცხოვრების მანძილზე არ იყო რაღაც კუთხური-იზოლირებული მოვლენა, ისტორიული პროცესების ყველა ეტაპზე ის ორგანულად მჭიდრო კავშირში იყო დასავლეთ საქართველოს, კერძოდ, ძველი კოლხეთის პატერიალურა აულტურის ცხოველმყოფელ მამოძრავებელ ძალასთან.

წნული სახლი სულხან-საბა ორბელიანის განმარტებით არის ფაცხა სახლი (იხ. სიტყვის კონა). ეს უძველესი სახელწოდება მას დღემდე შენარჩუნებული აქვს თითქმის საქართველოს ყველა კუთხეში, აზიტომ უპართებულო არ იქნება, აუ წნულ სახლებს, ქვემოთ განხილვის დროს, ფაცხების სახელწოდებითაც მოვიხსენიებთ. ასეთ საცხოვრებელ სახლს აფხაზურად „აფაცხა“ ეწოდება, სადაც „ა“ როგორც ცნობილია, არის აფხაზური დიალექტის წინა ნაწილაკი.

აფხაზეთის ტერიტორიაზე დღემდე შემორჩენილია კოლხური წნული სახლის, ე. წ. „აფაცხას“ რამდენიმე სახე: გეგმაზე წრიული მოყვანილობის, ე. წ. „აქვაცი“<sup>1</sup> (რომლის ერთდერტ სახესხვაობას, როგორც საცხოვრებელი, წარმოადგენს „ამპარა ფაცხა“), და გეგმაზე ოთხკუთხოვანი მონახულობის საცხოვრებლები, რომლებიც შედგება შემდეგი გარდამავალი სახეებისაგან: ა) ერთგანყოფილებიანი ოთხკუთხოვანი მოყვანილობის უსაძირკვლო საც-

ხოვრებლები მომრკველებული კუთხეებით, ე. წ. „აბიცა-თძი“; ბ) ხის საძირკვლებზე გამართული ერთგანყოფილებიანი საცხოვრებელი სწორი კუთხეებით, „ამასარ-თძი“ და ვ) წაგრძელებული სახლი სწორი კუთხეებით, ე. წ. „აგან-ვნი“.



აღნიშნული ფაცხების დღემდე შემორჩენილი ეს სახესხვაობები საშუალებას გვაძლევს ნათელი წარმოვდგენა ვიქონით დასავლეთ საქართველოს საცხოვრებელი ოდა-სახლის განვითარების წინა ეტაპებზე.

წნული საცხოვრებელი-აქვაცი აფხაზეთის ტერიტორიაზე ტიპური ხალხური წნული საცხოვრებელი სახლის უძველესი და უმარტრევის სახეობაა, გეგმაზე წრიული მონახულობის ერთგანყოფილებიანი მცირე მოცულობის ფაცხა.

გეგმის წრიულმა მოყვანილობამ განსაზღვრა მისი კონსტრუქციული სქემის, სივრცობრივი ფორმის ცილინდრული ზედაპირით შემოზღუდვის აუცილებლობა; ცილინდრული ტანი — კედელი ასეთი წნული საცხოვრებლისა ზემოდან გადაღის კონტსტრუქციული ფორმის და ამ სახით ღებულობს სახურავის უმარტივეს ფორმას, ე. წ. კონუსური მოყვანილობის სახურავს (ტაბ. 26, სურ. 57).


ასეთი ტექნიკური გადაწყვეტის არსი უშუალოდ დაკავშირებულია სამშენებლო ტექნიკის უმარტივეს და პრიმიტიულ საწყისებთან.

აფხაზურად ასეთ საცხოვრებელ ფაცხას აქვს ექვანიანი იგი დღემდე შემორჩენილია გადმონაშთის სახით აფხაზეთის შემდეგ სოფლებში: ბალაბურხვა, ოთხარა, ლიხნი, ხოფი, ღურიშში, ავანდარა, ხაბიო და სხვ; აქვსაც დღეს უკვე დაკარგული აქვს თავისი პირვანდელი ფუნქცია, ის აღარაა საცხოვრებელი ერთეული — თანამედროვე აფხაზეთის სოფლის



58. ხოფ. ჭაიბ (სახვრელ). გეგმაზე წრიული მოყვანილობის კოლხური წნული ფაცხა

<sup>1</sup> სიტყვა „აქვაცი“ აფხაზურად ნიშნავს წაწვეტილებული დაბოლოების ცილინდრისებურ მოწნულს.



59. კოლხური საცხ. სახლები<sup>3</sup> ძველი ტიპები სამეგრელოდან (ს. მაკალაიას მიხედვით)

ცხოვრებაში გამოყენებულია მხოლოდ როგორც იაფფასიანი დროებითი სადგომი სამეურნეო დანიშნულებისათვის.

წნული სახლის ამ სახეობის იდენტური ფორმები დამოწმებული გვაქვს აგრეთვე სამეგრელოში. იპერეთში და საქართველოს სხვა კუთხეებში (სურ. 58, 59).

საცხოვრებლის ასეთი ფორმების გავრცელებას არე ჩვენი ქვეყნის საზღვრებსაც სცილდება. კონუსურ სახურავიანი, ცილიანდრული მოყვანილობის პირველყოფილი საცხოვრებლებისა და ფაცხის სხვა სახეობათა სინქრონული პარალელები გავრცელებულია აგრეთვე აზიის ქვეყნებში, როგორც შიწაში, ისე მიწის ზემოთ, აფრიკის საცხოვრებელთა ტიპებში, ამერიკაში, ევროპაში და სხვ. (სურ. 60).

სხვადასხვა ქვეყნებს შორის პირველყოფილ საცხოვრებელთა ფორმების ასეთი ვრცელი მასშტაბის იდენტურობა, ცხადია, არ არის ერთიანობის მიბაძვითა და გავლენით გამოწვეული. თავდაპირველად ეს აიხსნება იმით, რომ „ადამიანის რასის ისტორიას ერთი და იგივე საწყისები აქვს, ერთიანი იგი თავისი გამოცდილებითა და პროგრესით“<sup>4</sup>.

წნული სახლის, ე. წ. მრგვალი ფაცხის ამ სახეობამ და, საერთოდ, საცხოვრებლის ასეთმა ფორმამ გარკვეული როლი შეასრულა არა მარტო აფხაზეთის წნული ხალხური საცხოვრებელი სახლების ტრანსფორმირების საქმეში, არამედ ყველა ერის საცხოვრებლებისა და მასთან დასაველეთ საქართველოს კოლხური ოდა-სახლის ჩამოყალიბების საქმეშიაც.

წნული საცხოვრებლების საყურადღებო აღწერა მოგვცა რ. პანტიუხოვმა, რომელმაც ჩაატარა არა მარტო საქართველოში, არამედ მთელი კავკასიური საცხოვრებლების ვრცელი კლასიფიკაცია. ეს მასალა საინტერესოა იმიტომ, რომ საშუალებას გვაძლევს მოვახდინოთ კავკასიური ხალხური საცხოვრებლების შედარება. პანტიუხოვი გადმოგვცემს, რომ „უპირტივესი სახის ეს მოწნული კარავი-ფარდული, უკერო და უფანჯრო, მიწის იატაკით, ისლით დახურული, შუა ცეცხლით, სამეგრელოში ცნობილია ფაცხის სახელწოდებით“<sup>5</sup> (სურ. 61).

ფაცხის სხვადასხვა სახეობას პანტიუხოვი ანზოგადებს

მთელი დასაველეთ საქართველოს საცხოვრებლის პირველყოფილ ფორმად და მიდის იმ დასკვნამდე, რომ „საერთოდ ასეთი საცხოვრებლის აგებულება ახლაც თითქმის იგივეა, როგორც იყო ბრინჯაოს ხანის პერიოდში“<sup>6</sup>.

აფხაზეთის წნული საცხოვრებელი სახლების დღემდე არსებულ აღწერილობათა შორის გამოირჩევა პ. გიორგაძის მიერ მოცემული ფაცხის აღწერილობა.

„სახლი-ფაცხა აფხაზისა ბევრს შესანიშნავს აღაზას წარმოადგენს. იგი ორგვარია გარეგანის შეხედულებით: მრგვალი და ოთხკუთხიანი. კედელი ფაცხისა გეზად ამალელებულია და თხილის მომსხო წნელები განით დაწნულია უფრო და უფრო მომწვრილო წნელით, სართულის კაქუტები ამ დაწნულის კედელზეა დაყრდნობილი, ხოლო ზევით თავები ერთი ერთმანეთზეა მიკრული ევნახით ანუ წიჩხით; ლარძაყინებზე — კი განით კედლის შემწვობით დაკრულია აქა-იქ ლარძხები (ფინები). ეს არახელოვნური შენობა დახურულია გვირგვინით, ჩალით ანუ ისლით. აფხაზი, როდესაც საძოვარი საქმად არ ეგულება, გადადის ერთი ალაგიდან მეორეზე. იმას აქ აყრა-გადასახლებას ისიც უღაფილებს, რომ აფხაზებს არაფრად მიაჩნიათ ფაცხის დაღვმა. ისიც მოხდება ხოლმე, რომ, როცა ახლო სოფელში გადასახლდება, თან მიაქვს დაურღვევლად ფაცხა სხვების შემწვობით“<sup>7</sup>.

წნული სახლის ეს სახეობა აღწერილი აქვს აგრეთვე კ. პანს ხალხური საცხოვრებელი სახლების განვითარების იმ ეტაპზე, როდესაც ღარიბთა ფაცხების პარალელურად არსებობს აგრეთვე შეძლებულ აფხაზთა ფიცრული საცხოვრებლები, აგებული მეგრულ ან, უფრო სწორად, კოლხეთის ტერიტორიაზე გავრცელებული ფიცრული სახლების ყაიდაზე<sup>8</sup>.



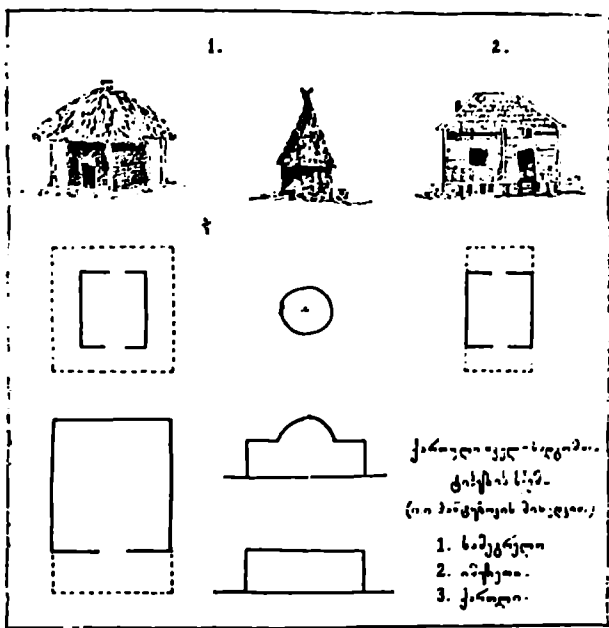
60. კოლხური ფაცხების სინქრონული ტიპები სხვადასხვა შორეულ ქვეყნებში

<sup>1</sup> Л. Г. Морган. Древнее общество, Ленинград, 1935г., стр. 3.  
<sup>2</sup> Н. И. Пантюхов, О пещерных и позднейших жилищах на Кавказе, Тифлис, 1896г. стр. 186—187.

<sup>3</sup> იქვე, გვ. 172.

<sup>4</sup> პ. გიორგაძე, ივერია, 1888წ., გვ. 169.

<sup>5</sup> К Гап. Поездка в Мингрелию, Самурз. и Абхаз. (летом 1902 г.) Кавказский Вестник № 5, 1902г., XII, стр. 41.



61. კოლხური საცხოვრებლები ძველი ტიპები (ი. პანტოფის მიხედვით)

მ. ჯანაშვილის მიერ აღწერილი ფაცხის სახეობა, რომელიც აქვასს შეესაბამება, თავისთავად საყურადღებო მასალას წარმოადგენს და მისი უგულვებელყოფა არ იქნებოდა მართებული<sup>1</sup>.

ამ სახეობის წნული სახლის ანალოგიურ დახასიათებას იძლევა აგრეთვე ცნობილი ქართველი ეთნოგრაფი თ. სახოკია, რომლის მიხედვით „სახლი აფხაზისა, უპეტეს შემთხვევაში, წნული ფაცხა, ისლით ან გვირით დახურული, გვირითვე გვერდებშებურდული სითბოსათვის, უიატაკო. უქვრო, უსარკმლო... სინათლე ასეთ ფაცხაში ჰუმურტანებიდან შედის“<sup>2</sup>.

ცხადია, ასეთი სახლის აგება ყველაზე ხელმისაწვდომი იყო ღარიბ გლეხთა ფენებისათვის, მისი აშენება შეიძლება ყველგან სურვილისამებრ, არ მოითხოვს არც რაღაც სახურაო იარაღებს და არც დიდ დროს<sup>3</sup>.

ქობ-ფაცხები უძველესი დროიდან გადაიქცა ღარიბი ხალხის საცხოვრებელ ბინად. მაგალითად: ძველ საბერძნეთში, დაწყებული პომპროსის ეპოქიდან (IX საუკუნე წ. წ. ა.) ციკლოპურ ნაგებობათა პარალელურად არსებობდა ღატაკი ხალხის მიერ ყოველგვარი მასალისაგან აშენებული ღარიბული ქობ-ბინები<sup>4</sup>.

ლ. სოლოვიოვმა და ივანჩენკომ 1935 წელს ოჩამჩირის მახლობლად ჩაატარეს არქეოლოგიური გათხრები; აღმოჩენილი იქნა პირველყოფილი წნული საცხოვრებელი სახლების

საინტერესო ფრეკვენტები, რომლებიც, როგორც გამოირკვა, მიეკუთვნება ენეოლითური ხანის პირველ ხელნაწერ საცხოვრებლებს.

ქანკობით შემოკარული „საცხოვრებელი ბორცების“ ფრეკვენტებზე აღმოჩენილი იქნა მრავალი ოდნავ დახრილად ჩასობილი სარები, რომელთა შორის მრავალ ადგილას აღმქვლილი იყო წნულზე მიკრული გამოჩვენარი თიხის ნიშნები<sup>5</sup>.

წნული სახლის ეს სახეობა ჩვენ მიერ ფიქსირებული იქნა პირველად 1945-1947 წ. კოლხეთის ტერიტორიაზე საშვეგრელოს შემდეგ სოფლებში: სორაჩქონი (ქუბაქაის რაიონი), კახათი, ყორცხელი (ზეგდიდის რაიონი)<sup>6</sup> და სხვ.

როგორც ზემოთ გვქონდა აღნიშნული, პრიმიტიული საცხოვრებელი ბინის ეს ტიპი დღემდე კიდევ შემორჩენილია აფხაზეთის ტერიტორიაზეც.

თავიანთი პირველყოფილი ფორმებით, სრულყოფილია და იდენტურობით გამოირჩევიან შემდეგი სოფლების კოლხის, პლატურხას, ხოფის, დერაქშის, ოთხარას და ხაბოს წრული მოსახლეობის წნული ფაცხები; კონსტრუქციული სტრუქტურის თვალსაზრისით მათ შორის თითქმის არაერთი განსხვავება არ შეინიშნება, ამიტომ საკმარისა აღვწეროთ მხოლოდ ერთი მათგანი.

კოლხური ფაცხის ეს პირველადი სახე, რომელსაც ადგილობრივ აქვასს ეძახიან, ერთადერთია სოფ. ხოფში (ქ. გაკრბას ეთნოლოგია); ასევე თითო-თითოდ იგი შემორჩენილი ზეპირადად სოფლებშია.

გეგმაზე იგი წარმოადგენს წრულს - წრული მოყვანილობის ერთობლივ საცხოვრებელს, რომელსაც სხვა დამხმარე სათავსო არ გააჩნია (ტაბ. 26, სურ. 57).

ამ პრიმიტიული ორიგინალური ფორმის საცხოვრებლის ინტერერის მხარეზე განვიხილოთ რჩება: მან არა აქვს ქერი, „წოწილა“ სახურავის შიგნით შიგნით მოედარე ძველი მქვარტლით დაფარული კონსტრუქციული ზედაპირი მთლიანად გუმბათოვით მოჩანს, რის გამოც სათავსოს შიგნით ანახულობა დიდი სიძაღისა და მოცულობის ერთეული დარბაზოვით გამოიყურება.

ამრიგად, აღნიშნულ სახურავსავე არსებული მთელი არე ემატება საცხოვრებლის სასარგებლო მოცულობის და იქნება ნაგებობის კონსტრუქციული მოცულობის მაქსიმალურად გამოყენების შესაძლებლობა.

თიხანტყენი სწორი ზედაპირის იატაკი დიდი ობტუსობით არის მოშანდაკებული, გაკრალბულია და ძალზე სუფთადაა დაკრული.

აქვასის ცენტრში მოწყობილია ე. წ. „ახუშთაარა“: ესაა თიხანტყენს იატაკში მიღობილი ჩამქვარი თლილი ქვებისაგან შედგენილი ოდნავ აწილებული სწორკუთხოვანი ჩარჩო (70x95 სმ), რომლის შუაგული ჩაღრმავებულია ცეცხლის ჩასანთებად. საგულსპოა, რომ ასეთნაირად მოწყობილ კერაში ცეცხლი დიხანს იანახება ღაღარაში.

ხსენებულ აქვასს. მხოლოდ ერთი შესავალი აქვს, წინიდან: ამ შესავლის ხერხის ჩარჩოს ცალ მხარეზე დაკრულია ორი კარი: ერთია მთავარი, რომელიც შიგნიდან იღება და დღისათ ზამთარ-ზაფხულ თითქმის ჰედაპ ღაა, ვინაიდან

<sup>1</sup> М. Джанашивили. Абхазия и абхазцы. 1893г., стр. 16.  
<sup>2</sup> თ. სახოკია, მოგზაურობანი, გურია, აქარა, სამურხაჟი. აფხაზეთი, 1950 წ., გვ. 311.  
<sup>3</sup> А. В. Фадеев. Меч и золото на берегах Абхазии, 1933 г. стр. 32.  
<sup>4</sup> Я. Фальк. Эллада и Рим. (Культурная история классической древности). С.-Петербург, 1881г. стр. 91.

<sup>5</sup> Л. Н. Соловьев. Энеолитическое селище у Очамчирского порта в Абхазии. Материалы по истории Абхазии. Сборник первый, выпуск XV, 1939 г.

<sup>6</sup> ი. აღმა, კოლხეთის საბინაო ხელოვნობა (სადარტაციო შრომა), 1948 წ., თბ. კოლხური ფაცხები, გვ. 66, ტაბულა 24, სურ. 1.

სათავსო განათებას მხოლოდ აქედან ღებულობს. მეორე: ე. წ. სახედურბლე კარი, რომელიც ლარტეებისაგანაა შეკრული (80—90 სმ. სიმაღლისა), იღება გარედან და თითქმის მუდამ დაკეტილია; მისი დანიშნულება ისაა, რომ დღისით, როცა ღიაა მთავარი კარი, არ შევიდეს ცხოველი ან ფრინველი (სურ. 57).

მარჯნე და მარცხნივ კერის — „ახეშთაარას“ მოპირდაპირე კედლებში დატანებულია მცირე ზომის შეუმინავი და უღალათო სასინათლო ხერხები (30×40 სმ), რომლებიც იხურება შიგნიდან წნული დაარაბებით.

აღნიშნული წრიული მოყვანილობის სათავსოს დიამეტრია 505 სმ, ე. წ. საცხოვრებელი ფართი 20 კვ მეტრამდე აღწევს; სიმაღლე სათავსოს ცენტრში შიგნიდან არის 580 სმ, გარედან — ზუსტად 680 სმ (მინის ღონიდან კონუსური საბურავის წვერამდე).

კედელი შეკრის (подслепири) წყნელისაგან არის მკიდროდ მოწნული (მოღობილი) იატაკიდან 215 სმ სიმაღლემდე; თარაზულად მოშანდაკებულ მიწის ზედაპირზე, ზუსტად შემოხაზულ წრეხაზე, 20—20 სმ დაშორებით და 25—30 სმ სიღრმეზე ჩასობილია 6—7 დიამეტრის გაბრტყელებული (ორხაზიე ჩამოთლილი) მუხის სარები; სარეზს შორის წყნელის ჩაღობვა, ე. წ. სარების ჩაწენა, იწყება უშუალოდ მიწის ღონიდან. როგორც აღნიშნეთ წნულ კედელს არა აქვს საძირკველი, ვინაიდან მისი კონსტრუქცია, სიმსუბუქის გამო, არც საძირკვებს აშას.

ცილინდრული თხელი წნული კედელი გარედან გამაგრებულია 12—15 სმ დიამეტრის მუხის ბოძებით. როგორც გვგმიდან ჩანს (ტაბ. 26), წნული კედლის ირგვლივ გარედან ჩასობილია ხუთი ბოძი, რომლებიც პილიასტრებივით მიყრდნობილია კედლის ზედაპირს, აყვება მთელს სიმაღლეზე და მზიდავი სვეტების მოვალეობას ასრულებენ. ამ ბოძების ზედა ბოლოები ჩამოთლილია ბრტყლად 15—20 სმ სიგრძეზე და ძალზე მოხერხებულად ჩაღობილია კედლის საერთო სისტემაში.

თხელკედლიან ნაგებობებში მდგომარეობის გაძლიერების მოსახრებით ხის ბოძებს ამ სახით გამოყენების კონსტრუქციული ხერხები საშუალებას გვაძლევს წარმოვადგინოთ ვიქონით კედლის აბრტყიდან გამოწეული სვეტების, ე. წ. პილიასტრების პროტოტიპებზე.

წნული კედლის ზედა ნაწილი შენობის კონტურის მთელ გაყოლებაზე მსხვილი წყნელის ღეროებით არის ჩაწნული, ზედ დაყრდნობილია და ჩაღობილია კონუსური საბურავის საგანგებოდ შერჩეული კუქიანი ნივნივების ფეხები (ტაბ. 26, იხ. ჰრილი). კედლის დაბოლოებაზე, კერის თავის გასწვრივ გადებულია აგრეთვე ორი კოქი, რომლებზედაც განივად დალაგებულია ძელაკები. ამ ძელაკებზე მოწყობილია რკინის ჭაქვის (ნაქის) დასაკიდებელი, საიდანაც კერის ცენტრამდე ჩამოშებულია საკმლის დასაშხალებელი კვაბების ჩამოსაკრებელი „ნაქა“ ან კბილანა კავი (სურ. 62).

როგორც ზემოთ აღნიშნეთ, კუქიანი ნივნივების ფეხები ჩაღობილია წნული კედლის სისტემაში ისე, რომ კუქები სათავსოს შიგნით კედლებშია გამოსული 12—15 სმ სიგრძეზე და გამოყენებულია საოჯახო ინვენტარის ან კიდევ სხვადასხვა ნივთების ჩამოსაკიდებლად (ტაბ. 26, იხ. ჰრილი);


ასეთი ორიგინალური ნივნივების ბოლოები, რომელიც თანდათანობით შეწერილებულია, აღმართულია მალა და ერთად არის თავმოყრილი. ნივნივების ბოლოების თავმოყრის ეს ადგილი შეკრულია გარეული ვაზის „წარეხით“ ისე, რომ იგი წარმოადგენს კონუსური ფორმის საბურავის წვეროსათვის საინტერესო კონსტრუქციულ კვანძს.

ნივნივებს შორის მოქცეული ადგილი (საშუალოდ 20—25 სმ) მეჩხერად, ირიბული წესით ჩაღობილია ხის მომსხო ღერებით ისე, რომ ერთგვარ კონსტრუქციულ ბადეს წარმოადგინოს ისლისა და გვიმრის საბურავების დასაფენად.

ამრიგად მოწყობილი კონუსური საბურავის ჩონჩხზე დაფენილია ჯერ გვიმრის და შემდეგ ისლის საბურაველი, სულ საშუალოდ 20 სმ სისქით; აღნიშნული საბურაველი ამჟამად ერთ მთლიან მასას წარმოადგენს. საყურადღებოა, რომ დროთა ვითარებაში ნესტის გამო ასეთ საბურაველზე წარმოიქმნება წებოსმაგვარი მოლურჯო-მოშავო აპკი (საკო-პარაზიტების წარმონაქმნი) რომლის მეოხებითაც საბურაველი წყალუვნადი ხდება. ამით უნდა აიხსნას, რომ ასეთი საბურაველის გამძლეობის ხანგრძლივობა ზოგჯერ 20—30 წელსაც კი აღემატება.

კედლის ცილინდრული მოწნული ზედაპირი შიგნიდან შეუღებელია თიხის ხსნარით (დაახლოებით 2—3 სმ სისქით). საგულისხმობა, რომ შეღესილია არა მარტო კედლის ზედაპირი, არამედ კონუსური საბურავის შიგნითა ზედაპირის ნაწილიც (კედლიდან 80 სმ სიმაღლემდე.) ამრიგად, არ ემჩნევა ცილინდრულიდან კონუსურ ზედაპირზე გადასვლის არავითარ ხაზი, ისე გლუვად გადადის შეღესვა ერთი ზედაპირიდან მეორეზე.

120 და 130 წელს გადაცილებული მოხუცების გადმოცე-



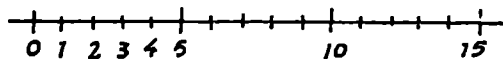
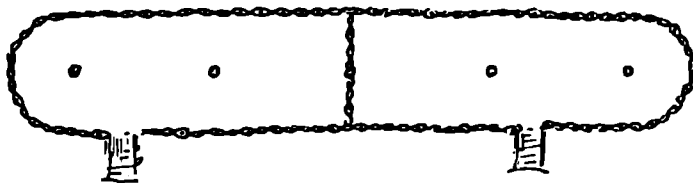

62. კბილანა კავის ან ნაქის ჩამოსაკიდებელი მოწყობილობის კონსტრუქცია კერის თავზე

<sup>2</sup> ჩვენ მიერ ფიქსირებულია აგრეთვე ასეთი კვანძის გადაწყვეტის სხვა შემთხვევაც: ყოველი ნივნივი მისი მოპირდაპირე ნივნივის წვეროში შიგქდობით არის გამოკლად გაყრილი და შემდეგ ყველას ერთად გარეულ ვაზის დაგრებული რგოლი აქვს მკიდროდ მოქვირილი.

<sup>3</sup> Посреди «вакуащ» временно для поддержки крыши ставился стол, который снимался после окончания постройки» (И. Аджинджал, დასახ. ნაშრომი გვ. 37—38).

<sup>1</sup> ასეთი შემთხვევები დამოწმებულია აგრეთვე სამეგრელოში, გუბიაში, აჭარაში, საინგილოში და სხვ.





88. ხოფ. ოთარა. ხ. კვიციანიას „მარაჯა“ — ფარეხი

შით, ძველად ასეთ ფაცხებს არც შიგნიდან ლესავდნენ და არც გარედან. ზამთრის პირზე ფაცხას ირგვლივ შეფუთვინდნენ — ორ ან სამ რიგად შემოაწყობდნენ გვიშრის, ღომის ან კიდევ სიმინდის ჩაღის კონებს, რის წყალობითაც ფაცხაში სიცივე არ შედიოდა და კარგადაც თბილოდა.

ასეთ შეფუთვას სამურზაყანოსა და სამეგრელოში „გულბანდის“ მოწყობას ეძახდნენ. გაზაფხულზე, როგორც კი დათბებოდა, „გულბანდს“ შემოაცილიდნენ და წნული კედელი გაშიშვლებული იყო მეორე ზამთრამდე.

ფაცხის შეფუთვინის ასეთი წესი საინტერესოდ აღწერილი აქვს თ. სახოკიას<sup>1</sup>.

დამახასიათებელია ის გარემოება, რომ ამ სახეობის ფაცხებში იგრძნობა ავეჯის სიმცირე. აღნიშნულ „აქვაცში“ კერის ერთ მხარეს დგას მთლიანი ხისაგან გამოთლილი ერთი სკამოგინი, ე. წ. „აირიმც“, აგრეთვე რამდენიმე სამფეხა ან ოთხფეხა ხის პატარა საჭდომი სკამი, ე. წ. „აქუარდევუა“; კარის მარჯვნივ, კედელთან. მოწყობილია წყლის კოცების ჩამოსადგმელი მერხი („საფოხალე“), ხოლო მარჯვნივ, ხის განივ ძელებზე დგას დაჩუქურთმებული ხის კიღობანი.

დანარჩენი ყველაფერი ჩამოყიდებულია მაღლა, ასე, მაგალითად: კედლის კარადა, ე. წ. „აღაფა“, ხის მრგვალი მაგიდა — „აიშაგვეა“, ხის გრძელი ტაბაკი, სხვადასხვა ზომის ხის კასრები, წნული კალათები, გიდელები, მოწნული საწოლი ლასტები და სხვ.

ამრიგად, სრულიად განთავისუფლებულია საცხოვრებლის ფართი, რის გამოც ამ მცირე ზომის სათავსოში მრავალრიცხოვანი ოჯახი თავისუფლად ცხოვრობს.

ლასტები, გიდელები და ზოგიერთი სხვა რამ მთელი ზაფხული გარედან არის ირგვლივ კედელზე ჩამოკიდებული და მხოლოდ საჭიროების მიხედვით შეაქვთ სათავსოში.

როგორც აღვნიშნეთ, ამ სათავსოში სავსებით გამორიცხულია საწოლი მერხები ან ტახტები — სათავსოს წრიული მოხაზულობა არ იძლევა იმის საშუალებას, რომ კედლის გაყოლებაზე მოეწყოს მრავალრიცხოვანი ოჯახის წევრებისათვის უძრავად დამაგრებული გრძელი საწოლი მერხი.

ასეთმა ფაქტორებმა განსაზღვრეს საწოლებს მოწყობის პრიმიტიული, მაგრამ ძალზე ორიგინალური წესი. საწოლებად გამოყენებული ჰქონდათ წერილი წყნელისაგან მოწნული ლასტები, მოუხეშავი ნაბღის საფენი ან კიდევ ტყავოკერებული ქილობები. რომლებიც დღისით ჩამოკიდებული ჰქონდათ შიგნით ან გარეთა კედელზე. მოხუცებანი გადმოეკმით, ასეთი სახის მსუბუქ წნულ საწოლებს პირდაპირ ძაწურ იატაკზე დებდნენ. ზედ აფენდნენ შინაური საქონლის ან ნადირთა ტყავეებს (დათვის, კიხვის, არჩის და სხვათა), რომლითაც მშინ მდიდარი იყო თითქმის ყველა ოჯახი. შუა-ეცხლის (ყერის) გარშემო შემოაწყობდნენ ანგვარ საწოლებს ისე, როგორც ნახაზზეა ნაჩვენები (ტაბ. 26) და ოჯახის წევრები წეებოდნენ შუა-ეცხლისაგან ფეხებშიშვერილი.

მწურ იატაკზე ლოგინას დაგების შესავსი წესი გავრცელებული იყო არა მარტო აფხაზეთში, არამედ კოლხეთის

<sup>1</sup> თ. სახოკია, დასახელებული ნაშრომი. გვ. 279.

მთელ ტერიტორიაზე: იგივეა დამოწმებული აღმოსავლეთ საქართველოს სხვადასხვა მხარეშიც.

ამ მხრივ განაყოფიერებით საყურადღებოა საქართველოს ისტორიული მხარის საინგილოს ეთნოგრაფიული ცხოვრებიდან აღებული მკვლევარების მკვლევარების, საინგილოშიც საცხოვრებელ „სახლში ვერა ნახავთ ვერც ტახტს და ვერც ამის მსგავს რამეს. ინგილოები მიწაზე იშლიან ლოგინს და იძინებენ. მთელ აქაურ ლოგინს ჭეჭივები შეადგენენ. ჭეჭივები მრავლად მოიძებნება ყველა ოჯახში. ჭეჭივს ქვეშ გამოკრული აქვს მოთელალი სქელი ნაბადი. ამგვარ ჭეჭივს ინგილო ზოგს ქვეშ იგებენ ლეიბის მაგიერად. ზოგს ზევიდან იხურავს“<sup>1</sup>.

არ შეიძლება უყურადღებოდ დატოვოთ აქვაციის ტიპის საცხოვრებელი დანიშნულების ერთი სახესხვაობა, რომელიც აფხაზეთის ხალხურ ძველ ნაგებობათა შორის ცნობილია ამპარას სახელწოდებით.

წული ხაცხოვრებელი — ამპარა. წული ამპარა, როგორც საცხოვრებელი ფაცხის აქვაციის ერთ-ერთი სახეობა, არაფრით არ განსხვავდება ზემოაღწერილ აქვაციისაგან, განსხვავება მხოლოდ ისაა, რომ ამპარა შედარებით მცირე ტიპად იწოდება.

ამპარა ახლადდაქორწინებულთათვის სახელდახელოდ აგებული, ცალკე მდგომი საძინებელი სახლია.

ჩვენი აზრით ამპარას წარმოშობის ძირითადი საფუძვლები დაკავშირებული უნდა იყოს მრავალრიცხოვანი ოჯახის საცხოვრებელ აქვაცში კერის გარშემო გაპართულ საერთო საძინებელ სისტემასთან (ტაბ. 26 იხ. გვერდზე საწოლების განლაგების სქემა) და არა საცხოვრებელი ფართის სიმეტრიესთან; როგორც საწოლების განლაგებიდან ჩანს, ასეთი სახის საერთო საძინებელში ახალ დაქორწინებულთა დაძინება შეუფერებელი ხდება; ამიტომ უძველესი წესჩვეულების თანახმად ვაყი უნდა გასულიყო აქვაციის საძინებლიდან და სხვების დახმარებით ეზოში უნდა მოეწყოთ ცალკე საძინებელი სახლი — ამპარა, სადაც დროებით გადადის ახალშერთული მეუღლეობით.

საყურადღებოა აგრეთვე ძველ კარ-მიდამოზე ამპარის ადგილის შერჩევის ტრადიცია: იგი აუცილებლად უნდა ყოფილიყო ძირითადი საცხოვრებელი სახლისაგან არა უმეტესი 8—10 მეტრის დაშორებით. მუუღრო ადგილზე, და მის ახლოს არ უნდა ყოფილიყო სხვა დანიშნულების რაიმე ნაგებობა. ასეთი ტრადიციული ადგილის შერჩევა დადასტურებული გვაქვს დურისის, აქანდარის, ბლაბურხვის და სხვა სოფლების ძველი ხალხური კარ-მიდამოების შესწავლის დროს (ტაბ. 11, 15).

ყოფილა შემთხვევა, როდესაც ერთ ეზოში „დიდი სახლის“ — ძველი სახლის გვერდით სხვადასხვა დროს აგებული ყოფილა რამდენიმე ამპარა — იმდენი, რამდენიც

ახლადდაქორწინებული ვაყიშვილი იქნებოდა „დიდ სახლში“. რამდენიმე წლის შემდეგ, თანახმად ზნე-ჩვეულებისა შეიძლება ჩაითვალოს გაუქმებულად და გამოყენებული იქნას სხვა რაიმე საშუალებით დანიშნულებისათვის, — ამიტომაც უნდა იყოს, რომ მას ძირითად საცხოვრებელ სახლთან ახლოს აშენებენ.

აქვაციისა და ამპარას წრული მოხაზულობა გვერდზე ძირითადში ითვლება ძველი საცხოვრებელი სახლის გვერდის გადაწყვეტის უძველეს ფორმად. ამპარის გვერდის განვითარებულ სახეს აქვამად წარმოადგენს სწორკუთხოვანი ფორმა, ცილინდრული ამპარები დღეს აფხაზეთის ტერიტორიაზე იშვიათია.

ეთნოგრაფიული ლიტერატურული წყაროებით დადასტურებულია ისეთი შემთხვევა, როდესაც ამპარას აგების ნაცვლად ახლადდაქორწინებულთ უთმობდნენ მათთვის წინასწარ გაწყობილ ცალკე ოთახს.

„საქორწინო სახლს“ ან მის ნაცვლად იზოლირებული საძინებლის გამოყოფის ტრადიცია ძველთაგანვე გავრცელებული ყოფილა როგორც ქართველ, ისე მის მეზობელ ხალხთა მონათესავე ტომებში:

ჩერქეზები ახლადდაქორწინებულთათვის „საქორწინო სახლს“ ცალკე აშენებდნენ. ყაბარდოელთა ზნე-ჩვეულებასშიც დამოწმებულია მკვლევარების მკვლევარების, ოლონდ იანინ ასეთ სახლს ეძახიან „პატარა სახლს“, ან კიდევ „ლაგუნას“, რაც ადგილობრივ დიალექტზე ნიშნავს „ზედმეტ სახლს“, მისი დანიშნულება ზუსტად იგივეა, რაც ამპარისა.

„საქორწინო სახლის“ აგების ტრადიცია გავრცელებული ყოფილა სამეგრელოშიც, ოლონდ ხალხური გადმოცემით, „სიძე-პატარა სახლს“ საწოლს ეძახდნენ. აქ დღესაც შემორჩენილია ირგვლივ შემოყოლებული ღია აივნისანი, შედარებით განვითარებული ფაცხის ერთ-ერთი სახეობა, „ამპარა“ — ფაცხა, რომლის მოკლე აღწერილობა და საერთო ასახელობა მოცემული აქვს სერგი მაკალათიას<sup>2</sup> (სურ. 59).

ცნობილია აქარის სინამდვილეშიც „შიანე ოთახი“ — ცოლ-ქმრის ოთახი, იმერეთში ზოგი ძველი ოლა-სახლის სისტემაში ერთ-ერთი ოთახია ე. წ. „სანთობო“ ოთახი (იგივეა, რაც ახლადდაქორწინებულთა ოთახი), მესხეთ-ჭავჭავთში — „პარამოდა“ და სხვ.

აფხაზეთის, სამეგრელოს, იმერეთის და სხვ. მიწა-წყალზე დღემდე მოღწეული უძველესი პრიმიტიული საცხოვრებლების ტიპური გადმონაშთები, განსაკუთრებით აქვაციისა და ამპარის მსგავსი საცხოვრებლების სახით, უაღრესად მნიშვნელოვან მასალას წარმოადგენს ძველი კოლხური წული საცხოვრებლების შესასწავლად.

<sup>1</sup> ს. მაკალათი, სამეგრელოს ისტორია და ეთნოგრაფია, თბილისი, 1941 წ., გვ. 245—248.

<sup>2</sup> ი. აღმაია, ქართული ხალხური ხელოვნობები (აქარა), თბილისი, 1956 წ.

ადამიანის საცხოვრებელი ბინის ფორმა და მისი განვითარების ფაქტორები მჭიდროდ არის დაკავშირებული საზოგადოებრივი ცხოვრების განვითარებასთან, კეთილმოწყობილ ტურულ დონესთან.

შრომის იარაღების გამოგონებამ და მისმა თანდათანობით გაუმჯობესებულმა სახეებმა შესაბამისად შეცვალა მშენებლობის ტექნიკა; პრიმიტიული სამშენებლო ხერხებიდან თანდათანობით შესაძლებელი ხდება უფრო განვითარებული ბინის შენების ტექნიკაზე გადასვლა.

აქვაციის კონსტრუქციული სტრუქტურა თავისი პრიმიტიული სამშენებლო ტექნიკით ვერ იძლეოდა წარული მოყვანილობის უფრო დიდი ფართობის შემოზღუდვის საშუალებას; ძალზე მოუხერხებელი იყო აგრეთვე წრიული მოყვანილობის ფართობის გადატანება შიგნიდან ორი ან მეტი განყოფილების მისაღებად; აქვაციის ცილინდრული კედელი არც გარედან იყო მოსახერხებელი დამატებათი განყოფილების მისაშენებლად.

ამიტომ, საზოგადოებრივი ცხოვრების განვითარების უფრო მაღალ საფეხურზე მშენებელი ეძებს გეგმის გადაწყვეტას ახალ ხერხებს, ახალ სივრცობრივ ფორმას; წრიული ფორმი-

დან გადადის უფრო წაგრძელებულ ფორმაზე. ჩვენი აზრით აქვაციის გეგმის განვითარების ეს ქეჩები უნდა დაწყებულიყო წრეხაზიდან ოვალურ ფორმამდე გადასვლით, როცა ორი მაპირდაპირე რკალური კედელი თანდათანობით შეიცვალა სწორხაზოვანი ბრტყელი კედლით.

აფხაზეთის ტერიტორიაზე ხალხურ სასახურებო ნაგებობებში გადაინათების სახით აღემატება პოლწყულია ოვალური ფორმის მოწნული სასამრდებები „აყა“ და წერილფეხა საქონლის დაახინავებელი. მაღალ ბოძებზე შეყენებული მოღობილი გრძელი ოვალური დაბოლოების ფარდულეები, ე. წ. „აქმართა“ აქმაგვარა წარმოადგენდნენ (აქვაციის თანამოედერული განვითარების დამაიწმებელ აშკარა პროტოტიპებს (სურ. 63).

მაგარი პროტოტიპები გვეჩვენებენ ნახევარწრეხაზებით დაბოლოებული წაგრძელებული (ოვალისმაგვარი) მოწნული ბუდეები დამოწმებული აქვს აგრეთვე ჩერქეზების ცხოვრებიდან არტ. ბიჰანს<sup>2</sup>.

ამრავალ აქვაციის გეგმის განვითარების ჩვენ მიერ წარმოდგენილი ევოლუციური სურათი მიკვანია მიჩვეულ ეტაპად. რომელიც წინ უსწრებს ოთხკუთხოვანი მოყვანილობის, ე. წ. გარდამავალი ტიპის წესული სახლების მშენებლობას.

ა. ოთხკუთხოვანი გეგმის უსაძირკვლო წესული საცხოვრებელი

გეგმაზე ოთხკუთხოვანი მოყვანილობის მოწნული საცხოვრებელი, რომელიც თავისი კონსტრუქციული სტრუქტურით არაფრით განსხვავდება აქვაციისაგან, აფხაზეთის ტერიტორიაზე ცნობილია „აბიცა-თისი“ სახელწოდებით<sup>1</sup>.

საცხოვრებლის ეს ტიპი გეგმის წრიული მოყვანილობიდან უშუალოდ ოთხკუთხოვან მოყვანილობაზე გადასვლის საუკეთესო ნიმუშია, ამიტომ საცხოვრებლის ეს სახე აღიარებული უნდა იქნას გარდამავალ ტიპად. ჩვენი აზრით, იგი მიეკუთვნება გეგმაზე წრიული მოყვანილობის (აქვაციის ტიპის) საცხოვრებელთა განვითარების მეორე ეტაპს.

სოფ. ლიხნში ე. ჭობუას კარ-შიადმოზე არსებული „აბიცა-თი“ თავის დამახასიათებელი მომრგვალებული კუთხეებით ნიმუშია გარდამავალი ტიპის წესული საცხოვრებლისა (ტაბ. 27, 1), რომელსაც გეგმაზე ოთხკუთხოვანი მოყვანილობა აქვს (ზომით 380 X 520 სმ).

საგულისხმოა, რომ, აქვაციის მაგვარად, მას არავითარი საძირკველი არა აქვს, მოწნული კედლები პირდაპირ მიწიდან იწყება, ხოლო გარედან გამაგრებულია მუხის ბოქებით. მაგვარად აქვაციისა, მას არა აქვს კერა; მართალია, აქვად ეს არაა საცხოვრებელი და არც მის ახალგაზრდა პატრონს ე. ჭობუას უცხოვრია შიგ, მაგრამ მკვარტლისაგან შავად გარუქული ნივთიები და „სახლურბლე კარის“ არსებობის ნიშ-

ნები მოწმობენ, რომ ერთ ღრმს ეს იყო „ღალი სახლი“ — ძირითადი ტიპური საცხოვრებელი, რომლის შუაგულში მოწყობილი ყოფილა კერა, ე. წ. „ახუშთარა“.

როგორც ჩანს, პრიმიტიული წესული საცხოვრებლის მშენებელმა გამოყენებული ხერხებით აქვაციის მშენებლობისა-



81. სოფ. ოთხარა, ე. აბიცა-თისი დეარულ-წესული სახლია საც. ფაქის სურათი ხედი (სოხუმის მხარეთმცოდნეობის მუზეუმის მასალებიდან)

<sup>1</sup> «Абыца-тды» — означает жилище из прутьев и кольев-стояков. «Абыца» — прутья, ветви, хворост, «тды» — жилище» (И. Аджидажал, даსახ. ნაშრომი, გვ. 46).

<sup>2</sup> Artur Byhan, Civilisation Caucasiene Post, Parisi 1936, გვ. 142—143 იხ. ოვალური მოხაზულობის წესული ბუდე 3 ვკვმა.

თვის შექმნილი გეგმის წარმართული მოყვანილობიდან გადასულიყო ოთხკუთხედიან მოყვანილობაზე; ამ გარემოებამ კი განაპირობა კიდევ ერთი კომპონენტი სიახლე — სახურავის კონსტრუქციის ფორმა შესცვალა ქანობიანმა სახურავმა.

სოფ. ლინში (დ. ჯობუას კარ-მიდამო) დღემდე შემორჩენილია „აპიკა-თისა“ კიდევ ერთი მატალ საყურადღებო გადაკეთებული ნიმუში. — იგი ადრე წარმოადგენდა ძირითად ტიპურ საცხოვრებელს, ამჟამად კი გამოყენებულია სამზარეულოდ („აპაწურათა“). რომელიც გადახურული კიბით დაკავშირებულია ოლა-სახლთან (ტაბ. 28).

დ. ჯობუას გარდაშვალა ტიპის საცხოვრებლის გადაკეთება მღვდლმართვის იმამი, რომ მას მარცხნივ, განივი კედლის გასწვრივ, მიშენებული აქვს კიდევ ერთი ფიცრული განყოფილება, ხოლო წინიდან ერთი მთლიანი დია აივანი. ორქანო-

ბიანი სახურავი შეცვლილია ფიჭვის ყავრით დახურული ოთხ-ქანობიანი სახურავით.

ამ სახის საცხოვრებლებზე მეორე განყოფილების გრძივად მიშენების მიდრეკილება მრავალსათავისიან გაუმჯობესებული საცხოვრებლის ჩანასახს წარმოადგენს და უძველეს ტრადიციას უნდა მივაწეროთ.

ამრიგად, განხილული შემთხვევები მრავალსათავისიანი საცხოვრებელი სახლის წინამორბედ ნიმუშებს წარმოადგენენ.

გეგმაზე უსაძირკველ წნული საცხოვრებლის ტიპური მომრგვალებული კუთხეები სათავსოს მიშენებისა გამო კონსტრუქციულად არახელსაყრელ კვანძად იქცა. ამიტომაც გეგმის განვითარების ამ მომდევნო საფეხურზე წარმოიშვა 90° კუთხეება მქონე ერთგანყოფილებიანი, ხის საძირკველებზე გამართული საცხოვრებლები — „ამასარ-თი“.

### ბ. ხის საძირკველებზე გამართული სწორკუთხედიანი წნული საცხოვრებელი

საწარმო იარაღების თანდათანობით განვითარებამ, კერძოდ, ხის დანამუშავებული სახურავ იარაღების წარმოშობამ მკვეთრი გარდატეხა მოახდინა საცხოვრებელი სახლების მშენებლობის ტექნიკაში;

ოთხკუთხედიანი მოყვანილობის უსაძირკველ წნულ სახლებში დამახასიათებელი მომრგვალებული კუთხეების შეცვლა სწორკუთხედიანი მშენებელი ახერხებს ხის ძელებისაგან შეკრული საძირკველების კუთხეებში ხის დგარების დაყენებით.

ხის საძირკველებზე კლობით ჩამაგრებული დგარების ჩონჩხედური სისტემა, რომლებიც შეკრებულია წნული კედლით, იძლევა სწორკუთხედიანი საცხოვრებლის გაუმჯობესებულ სახეს; ამიტომიერად აგებულ წნულ სახლს აფხაზეთში ეწოდება „ამასარ-თი“ (დგარულ-წნულკედლიანი საცხოვრებელი). ეს სახეობა შემორჩენილია დღემდე, როგორც აფხაზეთში, ისე ჩამეგრელისა და ზემო იმერეთის ზოგიერთ რაიონში.

მდ. ხაჭაბუას ხეობის მთის სოფ. ხოფის მკვიდრს მ. ჯაკიბას კარ-მიდამოზე განლაგებულ წნულ ნაგებობათა კომპლექსში ყურადღებას იპყრობს ორგანყოფილებიანი ტიპური აივანიანი წნული საცხოვრებელი — „ამასარ-თი“. ეს სახეობა გვხვდება როგორც ერთგანყოფილებიანი, ისე ორგანყოფილებიანიც, აივანით ან უაივანოდ.

გეგმაზე იგი (აივანის ჩათვლით) კვადრატს უხალოდება, ხოლო უაივანო შემთხვევაში სწორკუთხედს წარმოადგენს.

საკმარისად მიგვაჩინია განვიხილოთ ეს სახეობა ზემოხსენებული მ. ჯაკიბას წნული საცხოვრებლის მაგალითზე: იგი წარმოადგენს ამ სახეობის ორგანყოფილებიან, დიაივანიან („აპარწიან“) წნულ საცხოვრებელს, რომლის სიგრძეა 7,5, ხოლო განი — 7.0 (ტაბ. 27, 11).

კვადრატული კვეთის გათლილი ძელები შენობას კონტურის მოყვანილობის შესაბამისად ურთიერთთან კლობით არის შეკრული და გამართულია მიწაზე 30 სმ სიმაღლეზე ლენტურადა დალაგებულ ქვის საყრდენ ფუძეზე. გრძივი და განივი

ძელების ამგვარ შეკრულ სისტემას, რომელზედაც ამოყვანილია წნული კედელი, ხის საძირკველებს ეძახიან. ასეთნაირად მოწყობილ ხის საძირკველებზე — კუთხეებში და მის გასწვრივ კლობითვე ჩამაგრებულია მთავარი და დამხმარე ხის დგარები, რომელთა სიმაღლე 250 სმ არ აღემატება. დგარებს ზემოდან მორგებული აქვს აგრეთვე გრძივი და განივი ძელებიანგან კლობით შეკრული ე. წ. ხის ზედა სარტყელი. გათლილი ძელებისაგან ხის საძირკველების, დგარებისა და ზედა სარტყლის ასეთი თანშეწყობილი კონსტრუქციული სტრუქტურის შექმნით მშენებელი ღებულობს ასაწყობ ჩონჩხედურ სისტემას. მთავარ დგარებზე ითვლება შენობის კუთხეებში და კარის ხერხელებთან დაყენებული გაძლიერებული კვეთის დგარები. მთავარ დგარებს წნული კედლისკენ მიმართულ წახნაგებზე ამოღარული აქვთ ნარიმანდი, რომელშიაც ჩამაგრებულია წყნელის ბოლოები.

დამხმარე დგარები წარმოადგენენ 6—8 სმ და დიამეტრის ორმხრივ ჩამოთლილ-გაბრტყელებულ საჩებს (ლატანის), რომლის ერთი ბოლო საგანგებო კილოებშია ჩამაგრებული ქვევით — ხის საძირკველზე, ხოლო მეორე ბოლო ზევით მორგებულ სარტყელშია ჩამაგრებული; მთავარ დგარებს შორის დაყენებულია დამხმარე დგარების მწყერი (10 — 15 სმ დამორებით) და ურთიერთ ჩაწნულია შქერის წყნელი. ამ სახით მიღებული წნული კედელი ზემოაღნიშნულ ასაწყობ ჩონჩხედურ სისტემაში შევსების მოვალეობას ასრულებს, ვინაიდან ამ შემთხვევაში არავითარ დეტვირთვას არ ღებულობს ზემოდან.

წნული კედლები გარედან გამაგრებულია მუხის ხის გადაჭარდინებული ირიბებითა და ბოქებით, რომელთა ბოლოები მიმაგრებულია ხის საძირკველზე და სარტყელზე.

მაგვავი კონსტრუქციული სტრუქტურის საცხოვრებლის ტიპს წარმოადგენს აგრეთვე სოფ. ოთხარაში კ. არისთავას უძველესი საცხოვრებელი ფაცხა, რომელსაც დღემდე მცირედ გადაკეთებული სახით მოუღწევია და ამჟამად გამოყე-

ნებუღია სამეურნეო დანაშნულებისათვის -- მისი ღა აიუ-  
ნის წინ მოწყობილია თაბაქოს ფოთლის საშრობი ხარბები  
(სურ. 64).

განსხვავება ამ ორ სახლს შორის ისაა, რომ ჭაიკრბას  
ორგანყოფილებიან წნულ სახლს ღია აივანი მოწყობილი აქვს  
გრძივი კედლის გასწვრივ და ორივე განყოფილება დაკავში-  
რებულია აივანთან, ხოლო არასთავან სახლს აივანი წინა  
განივი კედლის გასწვრივ აქვს და მხოლოდ ერთი სათავსო  
მასთან დაკავშირებული; გარდა ამისა, არისთავან სახლს არა  
აქვს ქერი, რაც საერთოდ დამახასიათებელია ამ ტიპის სახ-  
ლებიანათვის, ხოლო ჭაიკრბას სახლს აქვს მხოლოდ მოწყობილი  
აქვს სრულიად ახალი გაჩანდელი ფიკრული ქერი: რაგორც  
გამოირკვა, ადრე მას ჰქონია ღამზის სახეობა მოწნული ქე-  
რი -- „აჩალტ“ (ცალკე მოწნული „ჩელტები“ დიდი ღასტუ-  
ბის მსგავსად სარტყლებზე განივად გადებულ ძელებზე  
ყოფილა დაფენილი). სამწუხაროდ, წნული ქერის მსგავსი  
შემთხვევები აფხაზეთის ტერიტორიაზე თითქმის არაა და  
არის შემორჩენილი.

ამ სახეობის მოწნული საცხოვრებელი სახლის სახურავის  
კონსტრუქციაში შეტანილია ერთგვარი სიხლე: ნაცვლად კა-  
ვიანი, ე. წ. კაუქიანი ნიენიებისა, რაც ახასიათებს მხოლოდ  
აქვბაცს და ნაწილობრივ მის მომდევნო წნულ საცხოვრებ-  
ლებს, გვიან პერიოდში უკვე უკეთებენ სწორ ნიენიებს; სწო-

რი სანიენივე ძელები დაყრდნობილია შენობის კონტურის  
გაყოფებით მორგებულ ხის სარტყელზე. გარდა ამისა  
წნული კედლები შიგნიდან შეღესილია ჩაღის ნაწილაკებ-  
თან კარგად შეზავებული თიხის ხანარით.

წნული საცხოვრებელი სახლის „ამასარ-თის“ ეს სახეო-  
ბა გვხვდება ერთგანყოფილებიანიც და ორგანყოფილებიანიც,  
ორგანყოფილებიანში ხშირადაა ერთი განყოფილება მიწერი  
იატაკით, რომლის შუაში მოწყობილია ქერა, ე. წ. „ახუთმა-  
რა“; ხოლო პერთე განყოფილებაში არაა ქერა, ხშირად აქვს  
ფიკრული იატაკი და სასტუმრო ოთახის მოკალეობას ასრუ-  
ლებს.

წნული საცხოვრებელი სახლის ეს სახეობა კოლხური სა-  
ცხოვრებელი ოღასახლებს გვევს განუთარკების ერთ-ერთ  
საფეხურად უნდა მივიჩნიოთ.

საძირკვლებზე განაბრული სწორკუთხედიანი საცხოვრე-  
ბელი სახლის გვეს თანდათანობით იცვლება სახეობა-  
რივი ცხოვრების განვითარებასთან ერთად და წნული სახლე-  
ბიდან ფიკრულ ან ძელურ სახლებზე გადადის. ამრიგად,  
წნული საცხოვრებელი სახლების გვევს განუთარკების დას-  
რულეებულ სახეს წარმოადგენს წაყრბელეული წნული სა-  
ცხოვრებლები, რომელსაც აფხაზეთ დიალექტზე „ავან-კის“  
ცხბანს.

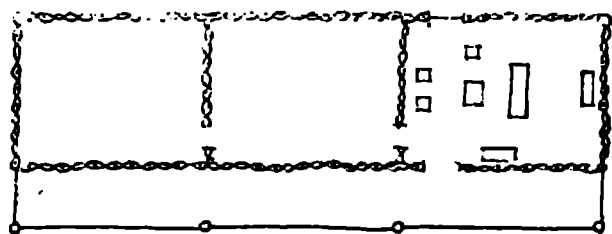
**გ. წაგრძელებული წნული საცხოვრებელი სახლი**

წნული კედლების აგების ტექნიკა განვითარების მაღალ  
საფეხურს აღწევს საცხოვრებელი ბინის გვევის წრული  
ფორმიდან ოთხკუთხედიან ფორმაზე გადასვლის პერიოდში.  
ფართო გავრცელებას პოულობს ე. წ. „ამასარ-თის“ სახეო-  
ბის ნაგებობებში და შემორჩენილია დღემდე არა მარტო  
აფხაზეთის, არამედ კოლხეთის მთელ ტერიტორიაზე.

წნული საცხოვრებელი სახლის ეს სახეობა გვევს წა-  
შობადგენს წაგრძელებულ სწორკუთხედს, რომლის სიგრძისა  
და სიგანის დამოკიდებულება საშუალოდ შეიძლება წარმო-  
ვიღვინოთ შემდეგნაირად: 1X3, 1X5 და ა. შ.

ასეთნაირი პროპორციის გვევის სახლს ზოგიერთი ავტორი  
ასეთ წაგრძელებულ საცხოვრებელ სახლს „ავსუენის“ უწო-  
დებს, რაც აფხაზეთად ნიშნავს „ავსაზურ სახლს“.<sup>1</sup>

ასეთი წაგრძელებული საცხოვრებელი სახლების იდენ-



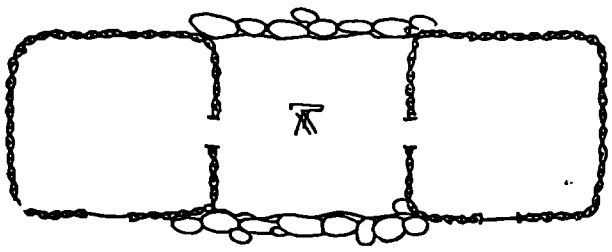
66. „გრძელი სახლი“. — „ავსუენი“, წნული საცხოვრებელი  
ხეობის გრძელი დერეფნით (გვევა)

ტირობა დამოწმებულია კოლხეთის ტერიტორიაზეც -- გვევი-  
კორის, ზეგუდის, ჩოხატაურის, წალენჯიხის, საჩხერის და  
სხვა რაიონებში. ამიტომ გუოგზაფუელი გავრცელებას მიხე-  
დვით იგი აღიარებული უნდა იქნას „კოლხური წაგრძელებ-  
ბელი სახლი“ სახელწოდებით.

ჩვენს განკარგულებაში არსებული მასალა საშუალებას  
გვაძლევს დავადგინოთ კოლხური წნული საცხოვრებელი სახ-  
ლის გვევის განუთარკების სრული სურათი (ტაბ. 27).

გვევის მიხედვით თუ ვიმაჯელებთ, წაგრძელებული წნუ-  
ლი საცხოვრებელი სახლები გვხვდება ორი სახეობის: ერთია  
„გრძელი სახლი“, შუაში ღია ფარდულ-დერეფნით. რომ-  
ლებითაც დაკავშირებულია ორი ან მეტი ცალკე კვდომი სახლი;  
მეორეა „გრძელი სახლი“ ერთიანობის მიჯრით მიშენებული  
სათავსოებით, რომლის გრძივი კედლის გასწვრივ განაბრუ-  
ლია ღია ფარდულ-დერეფანი.

წაგრძელებული სახლის პირველი სახეობა ერთსახურა-  
ე-



65. „გრძელი სახლი“ -- წნული საცხ. „ავან-ენი“ -- შუა  
დერეფნით, გვევა

<sup>1</sup> И. Аджиаджал, დასახელებული ნაშრომი, გვ. 64.



67. ხოვ. კუბურხინჯი. ტიპური „გრძელი სახლი“ შუა ღია ღერეფან-ფარდულით, ხაერთი ხედი

ქვეშ გაერთიანება, ორი ან მეტი ცალკე, ახლოს მდგომი ნაგებობებისა, რომელთა შორის წარმოქმნილია ტიპური გადასასვლელი ღია ფარდულ-ღერეფანი (სურ. 65); ხოლო მეორე სახეობა წარმოშობილია გეგმაზე ოთხკუთხოვანი მოყვანილობის ერთგანყოფილებიან საცხოვრებელზე რამდენიმე განყოფილების მიშენებით. ასეთ საცხოვრებელზე იპუნე განყოფილების (ოთახის) მიშენება შეიძლება, რამდენიც კირდებოდა ოქახს წვერთა რაოდენობის მიხედვით (სურ. 66).

საგვარეულო „ღიღი ოქახის“ პტრექტურა კარნახობდა ერთი გვარის სისხლით მონათესავე მრავალრიცხოვანი ოქახის წვერთა ერთად ცხოვრებას ერთ სახლში, ერთ საცხოვრებელ ეზოში. ასეთი „ღიღი ოქახების“ არსებობა დამოწმებულია აფხაზეთის ეთნოგრაფიულ სინამდვილეში.

მსგავსი გაღმონაშთები ღღეაუქ შეპირჩენილია აფხაზეთის მთის საფლებში: ღერეფში, ბლაბურხეში, ხოფში და სხვ.

ასეთმა ტრადიციამ განაპირობა საცხოვრებელი სახლის კომპლექსური გეგმის გრძივი მიმართულებით განვითარება. ჩვენ მიერ დამოწმებულია აგრეთვე კოლხეთის ტერიტორიაზე ისეთი საყურადღებო შემთხვევა, როდესაც საცხოვრებელი ღია ფარდულ-ღერეფნით ერთნახტრეკვეშა გაერთიანებული მარცხნივ — თავდასთან, ხოლო მარჯვნივ — ასატეპრო სათაესთან. ამრიგად, საცხოვრებელი სახლი მოქცეულია შუაში. ასეთ სახლს ზემო სამეგრელოში „შუაყუდეს“ ეძახიან, რაც ნიშნავს „შუაახალი“.

სახელწოდება „შუაახალი“ ხშირად არის მოხსენებული

საქართველოს ისტორიულ წყაროებში, მაგრამ ღღემდე არ ყოფილა გარკვეული, თუ რას წარმოადგენდა იგი ფიზიკურად ან, თუ შეიძლება ასე ითქვას, ხეროთმოდერულ-კომპოზიციური თვალსაზრისით.


საბას განმარტებით, „სახლი ზოგადი სახელი არის ყოველთა სახლთა არამედ ყოველთა სხვადასხვა რიგთა სხვადასხვა სახელი სძეს“<sup>1</sup>, როგორც ჩანს, ყოველ ნაგებობას თავისი სახელწოდება ჰქონია: „ერთ-ერთ ასეთ სახელად შინაგანი სახლი ყოფილა მიღებული; როგორც სახელიდანაც ჩანს, შინაგანი სახლი შუაგულში მოთავსებული უნდა იყოს... შინაგანი სახლის გარდა ჩვენ გვაქვს კიდევ სხვადასხვა სახლები: შუა-სახლი, ალაყაფის შუაახალი და სხვა ამის მსგავსი: ალაყაფის აივნის შუაახალი“<sup>2</sup> და ა. შ.

ერთ სახურავქვეშ გაერთიანებულ „სახლებს“ — სათაესოებს შესაავალი მუდამ დამაკავშირებელი შუა, ღია ღერეფნიდან აქვთ. ყველაზე გაერთიანებული ტიპი, რომელმაც გამართლება ჰპოვა საუკუნეების მანძილზე, არის წაგრძელებული სახლის ისეთი გეგმა, რომელსაც მხოლოდ ერთი შუა გადასასვლელი ღია ღერეფანი აქვს (სურ. 67, 68, 69, 70, 71).

წაგრძელებული სახლის ამ სახეობის გეგმაზე ხშირად ვხვდებით აგრეთვე ღერეფნის უკანა მხარეზე ამოყვანილ ყრუ ან კარდატანებულ კედელს, რის გამოც ტიპური დერე-

<sup>1</sup> სელხან-საბა ორბელიანი, სიტყვის კონა, 1949, გვ. 312.

<sup>2</sup> ივ. კავახიშვილი, მშენებლობის ხელოვნება ძველ საქართველოში, თბილისი, 1946 წ., გვ. 9-10.



68. სოფ. პირველი ვალი. გ. ზუხბაას ტიპური „გრძელი სახლი“ ერთმხრივ ღია შუა დერეფან-ფარდულით (ხაერთი ხედი)



69. სოფ. წარჩე. ძ. ბენიას ტიპური „გრძელი სახლი“ ერთმხრივ ღია შუა დერეფან-ფარდულით

ფანი მხოლოდ წინიდან არის ღია და ჩვეულებრივ ორ სათავეს შორის ჩასმულ ლოჯიას მოგვაგონებს. ეს შემთხვევა გეგმის განვითარების ერთ-ერთ მომენტს წარმოადგენს.

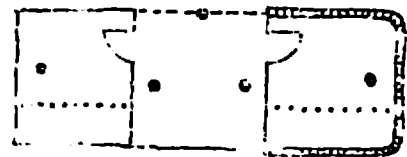
ამ სახეობის სახლებისათვის დამახასიათებელია მხოლოდ ერთა კერა, ისიც ძირითად საცხოვრებელში, ტიპური ღია დერეფანი ზაფხულში გამოყენებულია საზაფხულო საშხარეულოდ. ღია დერეფნის დანიშნულებაა ისიც, რომ უპინდობის დროს დააკავშიროს ერთმანეთთან ცალკე მდგომი ნაკებობა. ეს ტრადიცია დღემდე გავრცელებულია: ხშირად ოჯა-სახლი („აკვასკა“) გადახურული ტრადიციული ღია გადასასვლელით

დაკავშირებულია ცალკე მდგომ სამხარეულოსთან (ტაბ. 28, 34).

ამ სახეობის წაგრძელებული სახლის ტიპურმა გეგმამ ფართო გავრცელება ჰყოვა დასავლეთ საქართველოს ტერიტორიაზე, მისი გადმონაშთები ყველაზე უკეთ შემონახულია აფხაზეთში (სურ. 67, 68, 69).


ამ სახეობის წაგრძელებულ საცხოვრებელს, როგორც გეგმაზე, ისე ფაქტზე ახასიათებს მეტად მოხდენილი სიქეტრიულობა.

ორი ან მეტი ნაგებობის დაკავშირება ერთმანეთთან, სახელობრ საცხოვრებელი სახლის სამკურნეო ნაკებობასთან, გავრცელებულია საქართველოს თითქმის ყველა მხარეში. ამის თვალსაჩინოებუბათვის მოვიყვანო მხოლოდ ორ ტიპურ მაგალიტს: აჭარიდან ცნობილია ტიპური „ტალღიანი სახლი“, სადაც საცხოვრებელი სახლი ერთ სახურავქვეშ ვაერთიანებულია სსამინდესთან, და ხევსურეთიდან ორი საცხოვ-

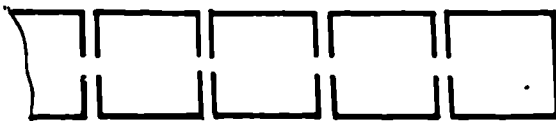


70. ჩერქეზების „გრძელი სახლი“ — ბოხელი. გეგმა (მიღების მიხედვით)

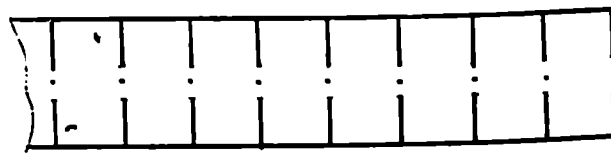
<sup>1</sup> ი. აღმაია, ქართული ხალხური ხელოვნოპერება, 1956, იბ. ტაბ. 46



71. ჩერქეზების წული „გრძელი სახლების“ ხაერთო ხედები (ფოტო ა. მილერის)



72. ინდიელთა „გრძელი სახლი“ ნჩერკოკოში-გეგმა (მორგანის მიხედვით)



73. სენეკა-იროკოზების „გრძელი სახლი“ — გეგმა (მორგანის მიხედვით)

ჩრებელი მონუმენტური კოშკ-ციხე-სახლი<sup>1</sup>. ერთ კომპოზიცი-  
აში იმავე ხერხით გაერთიანებული ამ სახეობის მეტად დამა-  
ხასიათებელი იდენტური ტიპები გავრცელებულია აგრეთვე  
აფხაზეთის მეზობელ ტომებში — ჩერქეზების ხალხურ ნაგე-  
ბობებში (სურ. 71), რომელიც დაწვრილებით აქვს აღ-  
წერილი ა. მილერს<sup>2</sup>.

წული გრძელი სახლის მეორე სახეობა წარმოიშვა ერთ-  
განყოფილებიან საცხოვრებელზე — „დიდი სახლზე“ რამდენ-  
იმე სათავსოს ერთმანეთზე მიშენებით, მთელ სიგრძეზე წინ  
მოწყობილი უმოაჩირო ფარდულ-აივნით (სურ. 66).

როგორც მითითებული ნახაზიდან ჩანს, აივნიდან შესა-  
ვალი მხოლოდ „დიდი სახლის“ განყოფილებაშია მოწყობი-  
ლი, დანარჩენი სათავსოები მხოლოდ შიგნითა კარებით უკავ-  
შირდებიან ერთმანეთს.

ცნობილია, რომ აღრინდელ პერიოდში ამ სახეობის  
„გრძელი სახლის“ სათავსოებს დამოუკიდებელი შესასვლე-  
ლები ჰქონია აივნიდან და, როგორც ჩანს, თითოეული მათ-  
განი წარმოადგენდა იზოლირებულ სათავსოს<sup>3</sup>.

ამ სახეობის იდენტური ტიპები დღემდე შემორჩენილია  
ყაბარდოელთა ხალხურ ნაგებობებშიც. საყურადღებოა, რომ  
ერთმანეთის მიჯრით მიშენებულ სათავსოთა შორის, ყაბარ-  
დოელთა სახლებში, ერთ-ერთ განყოფილებას „დიდი სახლი“  
ეწოდება, თვით სახლს კი — „გრძელი სახლი“<sup>4</sup>.

საგულსჩხმოა, რომ ამ სახეობის წაგრძელებული წულ-  
კედლებიან სახლები დღეს აფხაზეთში იშვიათობას წარმო-  
ადგენენ.

ჩვენი მიერ განხილული „გრძელი სახლის“ ორივე სახეობა,  
როგორც ჩანს, ეკუთვნის გვაროვნული წყობილების პერი-

ოდში წარმოშობილ საცხოვრებელთა ტიპებს; წარმოიშობის  
საწყისებთან და განვითარების ფორმებით მათ მოეპოვებათ ამ  
პერიოდის დამახასიათებელი, მეტად საინტერესო სინქრონული  
პარალელები.

„გრძელი სახლის“ სინქრონულ ტიპიურ ძეგლებად ვთვლით,  
ლუისა და კლარკის მიერ შესწავლილ, ამერიკის მკვიდრი ტო-  
მების, ინდიელთა პირველყოფილი გაუმჯობესებული სახის  
საცხოვრებლებს.

ინდოელი ტომების საცხოვრებელი სახლებიც ნჩერკოკო-  
ში გეგმაზე წარმოადგენენ ცალ-ცალკე, ახლო მდგომ  
ერთგანყოფილებიან ფიცრულ სახლებს<sup>5</sup>, რომლებიც მოქცეუ-  
ლია ერთ სახურავქვეშ (სურ. 67, შეადარე სურ. 72).

„გრძელი სახლის“ მეორე სახეობის სინქრონულ პარა-  
ლელს წარმოადგენს აგრეთვე სენეკა-იროკოზების გრძელი  
სახლი (სურ. 73), რომელშიაც სათავსოები ერთმანეთზეა  
მიჯრით მიშენებული მთელ სიგრძეზე და თითოეული ოთახი  
ერთიმეორეში გასასვლელს წარმოადგენს ისე, როგორც ეს  
„დიდი სახლზე“ მიშენებულ სათავსოებში იყო აფხაზეთში წე-  
სად შემოღებული (სურ. 66 შეადარე სურ. 73).

ამრიგად, როგორც მატერიალური კულტურის ფაქტიური  
მასალებიდან ირკვევა, წული საცხოვრებელი სახლის გეგმის  
განვითარება მთავრდება წაგრძელებული სახლის გეგმის  
ჩამოყალიბებით.

დასასრულს უნდა აღინიშნოს, რომ ხის მორებისა და გათ-  
ლილი ფიცრების დამზადების წარმოშობამ განაპირობა —  
წული კედლების ჯერ ნაწილობრივ და შემდეგ მთლიანად  
შეცვლა ხის კედლებით.

ასეთი საკედლე მასალის — მორების (ე. წ. „ჩარგული“) და  
გათლილი ფიცრების (ე. წ. „პიტაფიცარი“) გავრცელებამ  
შექმნა ხის სახლის გეგმის შემდგომი კანონზომიერი განვი-  
თარების საფუძველი.

<sup>5</sup> Л. Морган, Дома и домашняя жизнь американских туземцев, Ленинград, 1934г., стр. 74.

<sup>6</sup> Л. Морган, დასახლებულ ნაშრომი, გვ. 71, სურ. 4.

<sup>1</sup> М. И. Джандиери, Г. Н. Лежава. Архитектура горных районов Грузии, Москва, 1940г., стр. 104, рис. 144.

<sup>2</sup> А. Миллер, Черкасская постройки. Материалы по этнографии России, том II, 1914, стр. 74—76.

<sup>3</sup> И. Аджинджал, დასახლებული ნაშრომი, გვ. 65.

<sup>4</sup> Е. Н. Студенецкая, Современное кабардинское жилище. Советская этнография, 1948 г., № 4, стр. 108.



უძველესი წერილობითი წყაროები და არქეოლოგიის დარგში უკანასკნელი პერიოდის აღმოჩენები ერთხელად ადასტურებენ, რომ ისტორიული კოლხეთის მიწა-წყალზე და მასში შემავალ აფხაზეთის ტერიტორიაზე უძველესი საცხოვრებელი სახლები, ჭიხურები (კოშკები), ციხე-სიმაგრეები და ზოგიერთი სხვა სახის ნაგებობაჲ ხისგან ყოფილა აგებული. პიპოკრატეს (470—316 წ. ჩვ. წ. ა.-დღე) ხაზგასმით აქვს აღნიშნული, რომ კოლხები, გარდა წყნელისა, საცხოვრებელ სახლებს ხს მასალისაგან აშენებენ, საგულისხმოა ქაენოფონტეს (401 წ. ჩვ. წ. ა.-მდღე) ცნობები: „დრილების ტომი, რომელიც კოლხების მეზობლად ცხოვრობდა, საცხოვრებელ სახლებს და ციხეებს ხისგან აშენებდა და მთავარ სიმაგრეს ხის კოშკი ჰქონდა“. მისივე ცნობით, „მოსინიკების მეფე ცხოვრობდა მალღობზე მდგარ ხის კოშკში“<sup>1</sup>.

დიდ ინტერესს იწვევს აგრეთვე ვიტრუვიუსის ცნობა კოლხური სახლის შესახებ: იგი დაწერილებით აღწერს ხის მორებისაგან კედლებისა და სახურავის აგების უძველეს ხერხებსა და მის სივრცობრივ ფორმას<sup>2</sup>. საყურადღებო ცნობები აქვთ გადმოცემული კოლხეთის ტერიტორიაზე საშენი ხეცის სიუხვისა და ხისგან აგებულ ზოგიერთ უძველეს სტრატეგიულ ნაგებობათა შესახებ სტრაბონს (63 წ. ჩვ. წ. ა.), არიანეს (134 წ. ჩვ. წ. ა.), საექსპორტო ხის დამუშავების შესახებ არქანჯელო ლამბერტის (XVII ს.) და სხვ.

უნდა აღინიშნოს, აგრეთვე, რომ აფხაზეთის ტერიტორიაზე უკანასკნელ ხანებში აღმოჩენილია და შესწავლილი უძველესი ნაკვეთი რკინის ცულები — „აფსუაიხა“ და „აქვალა“ (მეგრული „კვალა“), რომლებიც ბრინჯაოს კოლხური ცულების განვითარების გაგრძელებას წარმოადგენენ<sup>3</sup> და საკედლე მორების დასამუშავებლად ყოფილა განკუთვნილი.

ხე, როგორც სამშენებლო მასალა, პრიმიტიული სამშენებლო ტექნიკით შეირაღებულ ადამიანს თავდაპირველად მორის სახით გამოუყენებია. ხის ტანი (ღერო), ანუ ე. წ. მორი, წარმოადგენდა ძირითად სამშენებლო ერთეულს — ერთგვარ „ბოდულს“. რომლისაგან აგებული შენობა საპირობდა თავისებური კონსტრუქციული ხერხების შემუშავებას (მხედველობაში გვაქვს მორული კედლებისა და სახურავების სისტემაში კონსტრუქციული კვანძების კომპლექტით შეერთება, რისი მაგალითებაც ფრაგმენტების სახით დღემდე კიდევ არსებობს კოლხეთის ტერიტორიაზე). ზემოთქმულს უნდა დავსძინოთ, რომ ხის საშენი მასალის დამზადება-დამუშავება პრიმიტიული სამშენებლო ტექნიკის ამ საფეხურზე მხოლოდ ხის ღეროს, ე. წ. მორის საპირო ზომაზე დაქრასა და მის გაქრქვას გულისხმობდა.

ცხადია, საწარმოო იარაღებს განვითარებასთან ერთად ხის დამუშავების ხელოვნებაც ვითარდება და ხით ხურობაში იწყება ახალი სამშენებლო ეტაპი — ჭარგულური მშენებლობიდან თანმიმდევრულად გადადის ნაჭახით გათლილ ფიკრულ (თხელკედლიან) მშენებლობაზე. დასასრულს ხერხის გამოგონებას მოჰყვა დანახერხი ფიკრების გამოყენება.

საკვლევ რაიონში ხალხურ ნაგებობათა შესწავლამ კვიჩენა, რომ წნულკედლიანი ნაგებობები თანდათანობით იღვენება და იცვლება უფრო მღვრადი მასიური სქელკედლიანი ჭარგულური სისტემით; ეს უკანასკნელიც განვითარების შემდგომ ეტაპზე ადგილს უთმობს ფიკრული კედლის კონსტრუქციას.

როგორც ირკვევა, საშენმა მასალამ თავისებური გაცუნა იქონია ხალხურ ნაგებობათა ხუროთმოძღვრულ კომპოზიციასზე. აქვე უნდა შევნიშნოთ, რომ ხშირად გვხვდება ერთი და იგივე ტიპური გეგმის ძველი ხალხური სახლები, როგორც ჭარგულური, ისე გათლილი ფიკრებით აგებული.

ჭარგული ეწოდებოდა ისეთ ნაგებობას, რომელიც მრგვალი გაუქრელი ხეებისაგან იყო აგებული. ეს სიტყვა მეგრულია; ჭირგული (ჭარგული — ი. ა.) მეგრულად მრგვალ ხეს ნიშნავს, ჭი (ჭა. — ი. ა.). ძელის შეატყვისობას წარმოადგენს, რგული კიდევ მრგვალ-ისას, ე. ი. მრგვალი ხისაგან აგებულს ნიშნავს<sup>4</sup>. აქვე უნდა დავსძინოთ, რომ აფხაზურ ხალხურ მეტყველებაში გავრცელებული ტერმინი „ა-ჭარგულ“ მეგრული დიალექტიდან არის შეთავსებული.

ჭარგულურ მშენებლობაში ძირითად სახურო იარაღს წარმოადგენდა სხვადასხვა კოლხური ცული, რომელთა შემე-

### ჭარგულური სახლები

ტერმინ ჭარგულის წარმოშობის ფესვები შორეულ წარსულში იკარგება, მაგრამ საუკუნეების მანძილზე არ განდევნილა ქართული ხალხური სამშენებლო ტერმინოლოგიიდან. პირიქით, თანდათან უფრო დამკვიდრდა და დღემდე შემორჩა.

ს. ორბელიანის განმარტებით, ჭარგული „ეს არს ძელნი მოკდობილნი სამ-თხუთხუთხედად, ვიეთნი კილობანს უწოდებენ“, საბას იქვე მეორე ტერმინი ჭარგულიც აქვს, ოღონდ ჭირგული არის მალაღი.

<sup>1</sup> В. В. Латышев, Известия древних писателей греческих и латинских о Скифии и Кавказе, том I, выпуск I-й, Санкт-Петербург, 1893г., стр. 77—78, 81.

<sup>2</sup> Витрувий, Дахლებელი ნაშრომი, გვ. 41—42.

<sup>3</sup> ნ. რეხვიასილი, რკინის სამეურნეო იარაღები აფხაზეთიდან, საქართველოს სახელმწიფო მუზეუმის მოამბე, XIX და XXI, 1957 წ., გვ. 317—318.

<sup>4</sup> ივ. ჭავჭავაძე, მშენებლობის ხელოვნება ძველ საქართველოში, I თბ., 1946 წ., გვ. 26.

ობით შესაძლებელი იყო ზოგიერთი კონსტრუქციული კვანძის მარტივი კვლავი შესრულება.

აფხაზეთის ტერიტორიაზე დღემდე შემორჩენილია ძველი ქარგულური მშენებლობის როგორც საცხოვრებელი, ისე სამეურნეო დანიშნულების საყურადღებო კონსტრუქციული სტრუქტურის ნაგებობები.

საცხოვრებელი დანიშნულების ქარგულურ ნაგებობებს გეგმაზე აქვთ ოთხკუთხედიანი მოხაზულობა — კვადრატული ან წაგრძელებული სწორკუთხედის ფორმა. კვადრატულ გეგმის ქარგულური ძველი საცხოვრებლები გვეხდება შემდეგი სახის: 1. ერთსართულიანი, ორქანობიანი სახურავით, არა აქვს ღია აივანი და ერთსართულიანი მარტივი ნაგებობაა. 2. აგრეთვე ერთსართულიანი, მაგრამ ოთხქანობიანი სახურავი, წინ აქვს უმოაჩირო ღია აივანი (ფარდული) და 3. ორი ახლო მდებარე კვადრატული გეგმის ქარგულური ნაგებობა, კონსტრუქციულად დაკავშირებული ერთმანეთთან, ე. წ. გვირგვინული გადახურვით და ხუროთმოძღვრულ-კომპოზიციური თვალსაზრისითაც ერთ სახურავქვეშა გაერთიანებული.

პირველი სახის ტიპური ქარგულური ნაგებობის საუკეთესო ნიმუშია ნ. ზუხბაის ერთსართულიანი ქარგული სოფ. ტუბრაშელში (ტაბ. 30).

გეგმაზე ის კვადრატული მოხაზულობისაა, მხოლოდ ერთი შესავალი კარი აქვს დატანებული და სინათლე კარიდან შედის, ამიტომ კარი მუდამ ღიაა.

ეს ქარგული არაა დიდი ღირებულების ხუროთმოძღვრული მონუმენტური ძეგლი, მაგრამ დიდ ინტერესს იწვევს კედლების ქარგულით (მორებით) ამოყვანის უძველესი ტექნიკა, მისი კონსტრუქციული სტრუქტურა, ხალხური მშენებლობის ბრძნული და გონებასაჩვილური ტექნიკური გადაწყვეტის უბაღლო ნიმუშია.

მისი კედლები აგებულია მუხისა და წაბლის მრგვალი ხეებისაგან, რომელთა სიგრძე 500 სმ არ აღემატება, ხოლო ღიაპეტრი 22-25 სმ-მდე აღწევს.

მორების პირველი რიგი გამართულია გეგმის კონტურის ქვეშ წინასწარ განლაგებულ ქვებზე, ხოლო მეორე — განივად დალაგებული მორების რიგი, თითო მორის გამოტოვებით, ნაშთურადაა ჩაქცარი მარცხნივ და მარჯვნივ ნაჯახით წინასწარ ამოკრილ ღოჭებში (ტაბ. 30). ამრიგად, ყოველი მორის მხოლოდ ერთი ბოლოა მარცხნივ და მარჯვნივ ღოჭური კვლობით ერთმანეთში ჩამაგრებული, ხოლო მეორე, თავისუფალი ბოლო, ასევე მარცხნივ და მარჯვნივ კოტებითაა შეერთებული იმ მორებთან, რომელთა თავები ღოჭებშია მოქცეული და თითოს გამოშვებით — მეჩხრად არის კედლის სიბრტყიდან გამოშვებული.

მორული კედლების კუთხეთა შეერთების ასეთ კონსტრუქციას მეგრულ დიალექტზე „კოთხონჯული“ შეერთება ეწოდება, ხოლო თვით ასეთ ნაგებობას, რომელსაც აივანი (ღია ფარდული) არა აქვს, „გოლორა“ (გოლორი) სახლი ჰქვია (ტაბ. 30, იხ. დეტალი).

როგორც გრაფიკული მასალის ანალიზი გვიჩვენებს ხალხური მშენებლის მიერ ამ განუმეორებელ კონსტრუქციულ გადაწყვეტას უარჩევად მნიშვნელოვანი ტექნიკურ-ეკონომიური დასაბუთება აქვს: ზემოთაც გვეჩინდა აღნიშნული, რომ საკედლე მორების სიგრძე აქ 500 სმ არ აღემატება. ამ ზომის მორებისაგან ნაშთური კვლობით შეიძლება მიღებული იქნას სათავსოს მაქსიმალური ზომა მხოლოდ და მხოლოდ 350X350

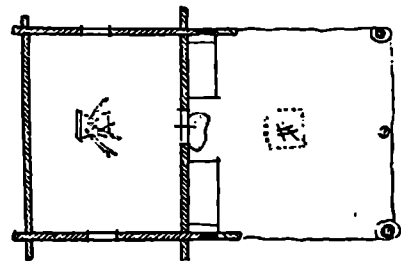
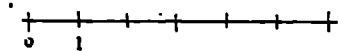

სმ სიგრძე-სიგანის ფარგლებში — დაახლოებით 15 კვ მეტრამდე საცხოვრებელი ფართობი, ხოლო ხალხური მშენებლის ტექნიკურ შემოქმედებით აზრს არ აკმაყოფილებს ეს მოძველებული ნორმები და ეძებს ახალ კონსტრუქციულ ხერხებს, რათა იმავე ზომის სამშენებლო მორებისაგან მიიღოს დიდი ეკონომიური ეფექტი; მართლაც „კოთხონჯული“ კონსტრუქციის შემუშავების გზით იგი აღწევს საცხოვრებელი სათავსოს სიგრძე-სიგანის გაზრდას 450X450 სმ-მდე და ფართობს 20 კვ. მეტრს აღემატება. როგორც ჩანს, იგი ამით ღებულობს 5 კვ. მეტ. საცხოვრებელ ფართობს. კონსტრუქციის გაუმჯობესების ხარჯზე ხალხური მშენებელი აღწევს ერთი კვ. მეტრი საცხ. ფართის შესატყვის გაიაფებას (ტაბ. 30).

ჩვენი აზრით, აღნიშნულ კონსტრუქციას სხვა გამართლება ან რაიმე უმჯობესი ტექნიკური დასაბუთება არა აქვს.

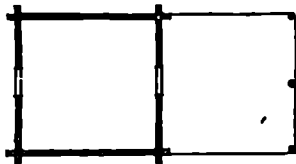
მეორე სახის გაერცელებულ ქარგულური ნაგებობის ტიპურ მაგალითად მოტანილი გვაქვს ზ. კეხირბას „ქარგული“ სოფ. გენწვიშიდან. მორული კედლები აქ როგორც ერთსართულიანი ნაგებობა (წინიდან განიერ აივან-ფარდულით) აგებულია ჩვეულებრივი ნაშთიანი კვლობისათვის დამახასიათებელი უბრალო ხერხით. უნდა აღინიშნოს, რომ იდენტური ტიპები შემორჩენილია დღემდე არა მარტო აფხაზეთში, არამედ კოლხეთის მთელ ტერიტორიაზე. შესაძარებლად მოტანილი გვაქვს მხოლოდ ერთი მაგალითი სოფ. კახათიდან (ზუგდიდის რაიონი); მათი იდენტურობა ექვს არ იწვევს (სურ. 74 შეადარე სურ. 75), რაც მათ ფართო გაერცელებაზე მეტყველებს.

გეგმის მესამე სახე სივცობრივ-კომპოზიციური თვალსაზრისით არაფრით განსხვავდება ასეთივე გეგმის ზემოგანხილული წნულკედლიანი, წაგრძელებული საცხოვრებელი სახლებისაგან.

აქ გვინდა მკითხველის ყურადღება გაგამახვილოთ არა ორი, დამოუკიდებლად აგებული ქარგულის ერთ სახურავქვეშ გაერთიანების, არამედ მათ შორის არსებული სივცის



74. სოფ. გენწვიში. ზ. კეხირბას ერთგანყოფილებიანი და დერეფნიანი ქარგული



75. სოფ. კახათი (სამეგრელო) ერთგანყოფილებიანი და დერეფნიანი ჩარგული

(ღია ფარდულის) თავზე გამართული იმ გვირგვინული გადახურვის გადმონაშთის საკითხზე, რომელიც კონსტრუქციულად აკავშირებს ამ ორ ჩარგულს (ტაბ. 31).

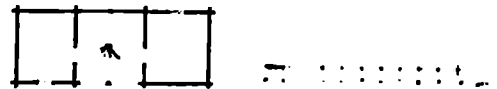
ამის საუკეთესო ინდივიდუალური მაგალითია სოფ. წებელიდან ი. ლაიკიბაიას „ორ-გოდორა“ ჩარგული (ტაბ. 31).

აღნიშნული ღია ფარდულის შუაში, იქ სადაც კერაა მოწყობილი, კერი აწეულია (ორქანობიან სახურავქვეშ მოქცეული მოცულობის ხარჯზე) ქართული დარბაზული საცხოვრებელი სახლის გვირგვინისებური გადახურვის კონსტრუქციული სტრუქტურის მსგავსად (იხ. კრილი მითითებულ ნახაზზე) მორები ერთმანეთზე დალაგებულია კედლების პარალელურად, გარღიგარღმო, ცენტრისაკენ კიბისებური გადა-

ადგილებით; ამ წესით დალაგებულია მხოლოდ ხეტი რივი, რომლის თავზე მოღებულ ცენტრალურ კვადრატში კერის გასწვრივ დაკიდებულია ჭაქვი (ნაჭა). იდენტური შემთხვევა დამოწმებული გვაქვს აგრეთვე სამეგრელოს ტერიტორიაზე! — სოფ. ჭეარში (წალენჯიხის რაიონი). როგორც ნახაზიდან ჩანს (ტაბ. 31 შეადარე სურ. 76) 1948 წ. ჭეარში ფიქსირებული „ორ-გოდორა“ ჩარგულის ღია ფარდულის გვირგვინული კერი, კონსტრუქციული აგებულებით, არაფრით განსხვავდება განხილული ჩარგულის გეარკინული კერი-საგან.

ამ ორი უნიკალური უძველესი საცხოვრებლის სისტემაში არჩეული გვირგვინული კერის იდენტურობა მეტყველებს კოლხეთის ტერიტორიაზე დარბაზული ანუ ე. წ. გვირგვინული გადახურვის ფართო გავრცელებაზე.

დასასრულს უნდა აღინიშნოს, რომ ქანობებიან სახურავქვეშ (ნივნივებიან სისტემაში) მოქცეული გვირგვინული კერის რუდიმენტული ფორმა თანდათანობით დებულობს სხვა დანიშნულებას: განვითარებული ტიპის ოდა-სახლის ცენტრალურ სათავსოს — სადარბაზოს კერი სახურავის მოცულობის ხარჯზე აწეულია მაღლა, რაც ნაგებობის მოცულობის მაქსიმალურ გამოყენებაზე მეტყველებს.



76. სოფ. ჭეარი (სამეგრელო). ორგანყოფილებიანი ჩარგული ერთმხრივ და შუა დერეფან-ფარდული

### აფხაზურ-სვანური ტიპის საცხოვრებელი სახლები

საცხოვრებელი სახლის ეს ტიპი ძველთაგანვე გავრცელებული ყოფილა აფხაზეთის ტერიტორიაზე, მეორე საცხ. ზონის ჩრდილო-აღმოსავლეთით — საყენის ხეობის სოფლებში. საგულისხმოა, რომ ამ ადგილებს დღესაც „აფხაზეთის სვანეთს“ უწოდებენ.

ამჟამად აქ ცხოვრობენ აფხაზები, სვანებიდან ჩამოსახლებული სვანები, მეგრელები და სხვ., რომლებიც ძირითადად ხე-ტყის მასიურ დამუშავებას და მესაქონლეობას მიაღწევენ.

სახელწოდება „აფხაზურ-სვანური“ პირობითად გვაქვს აღებული. რადგან ასეთ სახლებში ძველად უცხოყრიათ როგორც სვანებს, ისე აფხაზებსაც; ამ ტიპის სახლის გეგმარების ზოგიერთი ელემენტი და ხეროთომოდერულ-კონსტრუქციული სტრუქტურის განხორციელებას ხეობები წარმოადგენენ აფხაზური და სვანური ხალხური სამშენებლო მეშვეობის უძველესი ტრადიციების შერწყმის მაგა-

<sup>1</sup> ი. ადამია, კოლხეთის საბინაო ხეროთომოდერუვა (სადსერტაციო შრომა), 1948 წ., გვ. 73.

ლითს, რაც, სხვადასხვა ფაქტორთან ერთად, ძირითადად კლიმატურ-ბუნებრივი პირობებით არის ნაყარნახევი.

აფხაზურ-სვანური ტიპის საცხოვრებელი სახლების ღღემ-ღე მოღწეული ნაგებობათა მიხედვით დასტურდება, რომ ყვე-ლა სახლი აგებული ყოფილა შორეულიანან (ჭარგულასაგან) ან კიდევ ძელებისაგან დაძახაძიათებელი ნაშთიანი ქლო-ბებით.

ამ ტიპის საცხოვრებელი სახლის თვალსაჩინო მაგალითია პეტრე გერჩიანის სახლი სოფ. საეწეში (ტაბ. 32, 33). გეგმა-ზე მას წაგრძელებული სწორკუთხედის მოხაზულობა აქვს და მორებისაგან აგებული ორსართულიანი ნაგებობაა, მაგრამ რაული რელიეფის გამო შენობის ნაწილს ჩრდილო-დასავ-ლეთით ამოყვანილი აქვს მესამე სართული, რომელიც ორ-მხრივ მიწაშია ჩაქვდარი და სარდაფის სართულს მოგვგო-ნებს (ტაბ. 33).

პირველა სართული შედგება ორი ნაწილისაგან: საცხოვ-რებელი და საქონლის საღვამისაგან — აგვარასაგან (სვანუ-რი გუალისაგან); საცხოვრებელი ნაწილი შეიცავს ორ განყო-ფილებას: 1. კვადრატული მოყვანილობის მთავარი და ვრცელი სათავსო — „შინა“ ოთახი (36 კვ. მ.), რომელიც თავისი დანიშნულებითა და გეგმარების ელემენტებით არაფ-რით განსხვავდება სვანური ტიპური „მაჩუბისაგან“,<sup>1</sup> და 2. აგრეთვე საცხოვრებელი ოთახი, რომელიც 18 კვ. მ. აღ-წევს.

აღნიშნულ საცხოვრებელ სათავსოებს აქვთ მცირე ზომის ორ-ორი თაღურად გამოკრილი სასინათლო ხერელი (ლახუ-რა) და დამოუკიდებელი შესასვლელი. მაჩუბს აქვს თიხა-ნატყენი აბაჯი, ხოლო მეორე საცხოვრებელ (საჭურჭრო) ოთახს გათლილი ფიტრებისაგან დაგებული ხის აბაჯი.

მაჩუბის შუაში მოთავსებულია ეკრა, რომლის ზემოთ მოწყობილია საინტერესო კონსტრუქციის დირეებზე ჩამოკი-დებული მეორე კერი — აყარი (სვანურად — შვილი) იგი ერთგვარ სახურავს წარმოადგენს კერისათვის. ამ ტყანასკ-ხელს იცავს კერიდან ჩამოცვენილი მტერისაგან, ხოლო კერს (სართულთა შორის გადახურვას, — ი. ა. ) — ტეცხლის ნა-პერწყლებსაგან.<sup>2</sup>

„შინა“ ოთახის, ე. წ. მაჩუბის ორ მხარეზე „უბნური დერეფნის მსგავსად მოწყობილია აგვარა-გუალი (გოპური) მსხვილფეხა საქონლისათვის, გომურს ცალკე შესასვლელი აქვს საქონლის შემოსარეკად.

მაჩუბი აგვარასაგან გამოყოფილია ორიგინალური ტიხ-რით, რომლის გაყოფაზე მაჩუბის მხარეს მოწყობილია ბა-ვა. აგვარას ტიხარს ბაგაში საქონლის თავის გამოსაყოფად აქვს ლამაზად გამოკრილი მშვილდისებური მოხაზულობის ხერელები.<sup>3</sup> საგულისხმოა, რომ აღნიშნულ ტიხარში კარი არ არის დატანებული და მაჩუბიდან გუალში შესვლა შეუძლე-ბელია. მაჩუბისა და გუალის (გოპურის) ასეთი დაგეგმარების

<sup>1</sup> მაჩუბის შესახებ დაწერილებითი ცნობები იხ. Г. Пшавა : М. Джандири, Архитектура Сванетии, 1938 г.

<sup>2</sup> გ. ჩართლანი, სვანური სახლის აყარი, საქართველოს სახელმწიფო მეცნიერის ცენტრი, XIX-A და XXI-ბ თბ., 1957 წ., გვ. 303.

<sup>3</sup> ასეთი დანიშნულების სათავსოს აქვარში „შინა“ — ოთახს უწოდებენ.

<sup>4</sup> სანჯღის თევზისაგან ხერელებს სხვადასხვა ზომისაა: ერთ მხა-რეზეა თანაბარი ზომის 6 ხერელი, ხოლო მეორე მხარეზე შედარებით დიდი 6 თანაბარი ხერელი; დიდი ხერელებისაგან აბაჯენ ხარებს, ხოლო მცირე ზომის ხერელებისაგან ძროხებსა და მიზარდ საქონელს (ტაბ. 35, იხ. ქრილი და გეგმა).

გამო ვერც საქონელი მოხვდება მაჩუბში. „აღამიანს კა ვესაძლებლობა აქვს გომურში შეუსვლელად თავისი ბინიდან პირუტყვის მუღმივად თვალყური აღევნოს... წინ მოწყობილ ბაგაში საკვები ჩაუყაროს და სხვა“.

ქართული უძველესი ტიპური საცხოვრებლების შესწავლა გვარწმუნებს, რომ ბოსელი, როგორც საქონლის დასაბი-ნავებელი ადგილი, პირველად საცხოვრებელი სახლის სისტე-მაში უნდა იყოს ჩასახული განვითარებებს იმ უხსოვარი დრო-იდან, როდესაც აღამიანმა ხელი მოჰკიდა გარეული ცხოვე-ლების მოშინაურებას.

ეჭვი არ არის, აღამიანი გარეულ ცხოველს ამინაურებდა თავის საყოფელ ბინაში და, ცხადია თავისუფლად ვერ ამყოფებდა. ამიტომ რაღაც შესამწყვედვეი გალია უნდა ჰქონოდა. ასეთი გალიის დანიშნულებისა უნდა ყოფილიყო ბოსლის (აგვარას-გუალის) პირველი ჩანასახი აღამიანის სამყოფ სათავსოში.

ზემოაღნიშნული საცხოვრებელი სახლის გეგმა-განვითა-რების ეტაპის მიხედვით — უნდა მივაკუთვნოთ აღამიანის კულტურის იმ საფეხურს, როდესაც მძი მსხვილფეხა ცხო-ველები ჭერ კიდევ სავსებით და საბოლოოდ მოშინაურებუ-ლი არ იყვნენ<sup>4</sup>.

ახლა განვიხილოთ აფხაზურ-სვანური ტიპის საცხოვრე-ბელი სახლის სხვა სათავსოები და ელემენტები.

როგორც ირკვევა, პირველი სართული ორგანყოფილებიან საზამთრო საცხოვრებელს წარმოადგენს. მაჩუბის გვერდით მდებარე საცხოვრებელი ოთახი ჩასაძრომი ხერელით უკავ-შირდება სარდაფის სართულს, რომელიც გამოყენებულია სურათ-სანოვავის საზამთრო მარაგის შესანახად (ტაბ. 33, იხ. გარძივი ქრილი).

სარდაფის სართულის კედლები ამოყვანილია მორებისა-გან, საპაერო ქუჭრუტანების გარდა არც კარი აქვს და არც საკამელი.

როგორც პირველი სართულის გეგმიდან ჩანს (ტაბ. 32), გუალის გაგრძელებაზე მოწყობილია სახბორეს სათავსო, რომელშიც შედიან გუალიდან. სახბორეს აქვს აგრეთვე ერთი სასინათლო საკამელი, ე. წ. ლეხურა.

მეორე სართული წარმოადგენს ერთ ვრცელ დარბაზს, რომლის ფართი 100 კვ. მ. აღწევს. იგი ზაფხულის პერიოდ-ში გამოყენებულია საცხოვრებლად, ხოლო ზამთარში — საქონლის საკვების შესანახად.

დარბაზის მთელ სიგრძეზე მოწყობილია კონსოლებზე გამართული ღია აივანი, რომელიც დარბაზს მხოლოდ ერთი კარით უკავშირდება. დარბაზი პირველ სართულთან დაკავ-შირებულია ჩასაძრომი ხერელით, რომელიც გამორჩეულია თი-ვის ჩასაყრელად; იქვეა მიდგმული დაკიბული მორი, ე. წ. ტყეაჟა.

დარბაზი დიდძალ თევსა და ჩალას იტევს; თივა მეორე სართულზე შეაქვთ მთის ურმებით, რისთვისაც მეორე სარ-თულს გარედან მიდგმული აქვს მორული კონსტრუქციის დიდი პანდუსი. მსგავსი შემთხვევა დამოწმებული გვაქვს აგრეთვე აჭარის სინამდვილეში<sup>5</sup>.

რამდენიმე სიტყვით საქირთა აღენიშნოთ აფხაზურ-სვა-

<sup>5</sup> ე. ბარდაველიძე, ქართული (სვანური) საწესო გრაფიკული ხელოვნუ-ბის ნიმუშები, თბ., 1953 წ., გვ. 151.

<sup>6</sup> ე. ბარდაველიძე, დასახლებული ნაშრომი, გვ. 151.

<sup>7</sup> ი. აღამია, ქართული ხალხური ხელომომღერება, თბ., 1956 წ.

წერი საცხოვრებელი სახლისა და სვანეთის ტერიტორიაზე გავრცელებული სვანური ძველი საცხოვრებელი სახლის თავისებურებანი: სვანური სახლის კედლები ამოყვანილია ქვი-საგან. აფხაზურ-სვანური სახლის მაჩუბი სამკერ უფრო მკი-რეა (40 კვ. მ) სვანური სახლის მაჩუბთან შედარებით (საშუალოდ 120 კვ. მ); დგამ-მორთულობით აფხაზურ-სვა-ნური სახლის მაჩუბის ინტერიერი შედარებით უფრო ღარი-ბია, ვიდრე სვანური სახლის მაჩუბის ინტერიერი, აქვე უნდა

დავსძინოთ, რომ აფხაზურ-სვანურ სახლში ლულგუნის (უძრავი ტახტები) გარდა საწოლზედ გამოყენებულა აგრეთვე მთლიანი ხისაგან გამოთლილი ორიგინალური სკამ-ლოგინები. ასევე საგულისხმოა, რომ ნაღრის (ჭიხის, არჩის და სხვ.) რქები და ხის ბუნებრივი ტოტებისაგან შერჩეული საინტერე-სო აბსტრაქტული მზა ფორმები გამოყენებულა კედლებზე ტანსაცმელისა და ნივთების საკიდებად.

## ოღა-სახლის ტიპის საცხოვრებელი სახლები

აფხაზეთის ტერიტორიაზე (ისტორიულ კოლხეთის მიწა-წყალზე) საცხოვრებელი სახლის ყველაზე განვითარებული ტიპია ე. წ. ოღა-სახლი.

როგორც ირკვევა, ზემოგანხილული ძველკოლხური საც-ხოვრებლები—წინული საცხოვრებლებიდან დაწყებული, ჯარ-გუალური სახლების ჩათვლით წარმოადგენენ კოლხურ ოღა-სახლის განვითარებული ტიპის წინამორბედ კომპოზი-ციებს, რომელთა განვითარების ემბრიონალური პერიოდი გრძელდება ნეოლითური ხანიდან მოყოლებული ვიდრე XVII ს. დასასრულამდე.

ვიდრე შევეუდგებოდეთ ოღური ტიპის ხალხური საცხო-რებელი სახლების ხუროთმოძღვრულ ანალიზს, შევეხებით ტერმინ „ოღას“ წარმოშობისა და გავრცელების საკითხს.

სამას განმარტებით „ოღა თურქთა ენაა, სენაკსა ჰქვიან“ (სიტყვის კონა). როგორც ჩანს, საქართველოში „ოღის სი-ნონიმად აღრე ტერმინი „სენაკი“ და შემდეგ „სასახლე“ იხმარებოდა.

ეჭვი არ არის, ისტორიული კოლხეთის მიწა-წყალზე დი-დი ხნით აღრე არსებობდა ხალხური საცხოვრებელი სახლე-ბის ის ტიპები, რომლებიც მხოლოდ XVIII საუკუნიდან ღე-ბულობენ „ოღას“ სახელწოდებას.

აფხაზეთის ტერიტორიაზე ხალხური საცხოვრებელი სახ-ლის გენეზისი და მისი გეგმის კომპოზიციის კანონზომიერ: განვითარების სრული სურათის აღდგენა კიდევ ერთხელ გვარწმუნებს, რომ ტერმინ „ოღას“ გავრცელებამდე არს-ებობდა ისეთი დანიშნულების საცხოვრებელი სახლები, რომ-ლებსაც სასტუმრო სახლის დანიშნულება ჰქონდა.

არქანჯელო ლამბერტის (XVII ს.) ცნობიდანაც ირკვევა, რომ ასეთი სასტუმრო სახლი იღვა ცალკე და სხვა დანიშნუ-ლების ნაგებობებთან შედარებით იყო „...დიდი შენობა, რომელსაც ოხორი (ochoro) ჰქვიან და რომელიც სტუმრების მიხალბად არის დანიშნული“<sup>1</sup>. მაგალითად, გვეპყობის რა-იონის მთის სოფლებში ოღა-სახლს ღღესაც „სასტუმრო-უღეს“ — „ოხორის“ ან კიდევ „ახალ სახლს“ ეძახიან. ივ. ჭავჭავაძის აზრით, „...ასეთივე ვითარება ყოფილა სა-

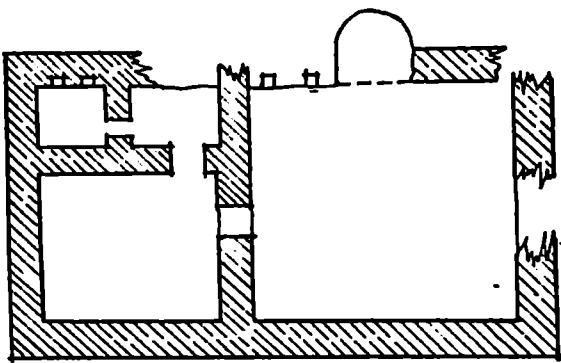
ქართველოში XI საუკუნეშიც“<sup>2</sup>. აქვე უნდა შევნიშნოთ შემ-დეგ: სამეცნიერო ლიტერატურაში აღიარებულია, რომ დასაქვით საქართველოში ხალხური საცხოვრებელი სახლის გავრცელებულ ტიპს წარმოადგენს ოღა-სახლი; ამ აზრის შე-სახებ არ შეიძლება არსებობდეს რაიმე პრეტენზია, მაგრამ ზოგიერთი თანამედროვე მკვლევარის მიერ ხმარებული ტერ-მინები — „იმერული ოღა“, „გურული ოღა“ და „მეგრული ოღა“ ყოველგვარ რეალობას და საფუძველს მოკლებულია. ხალხურ მეტყველებაში ყველგან გავრცელებულია და იხმა-რება ტერმინი „ოღა“ ანუ „ოღა-სახლი“, რის გამოც ყოველ-გვარი კუთხური „ინდექსი“ — მეგრული, იმერული, გურული და აფხაზური სრულიად გაუმართლებლად მიგვაჩნია. მისი გავრცელების გეოგრაფიული არეს შესაბამისად, როგორც ერთი სახის ხალხური საცხოვრებლის ადგილობრივ გავრცე-ლებულ ტიპს — მას უნდა ეწოდოს „კოლხური ოღა“ ანუ „კოლხური ოღა-სახლი“. ეს სახელწოდება განართლებული იქნება იმითაც, რომ მისი გავრცელების არე შორს ცილდე-და კოლხეთის ტერიტორიას და, როგორც კოლხური მატე-რიალური კულტურის ერთ-ერთი შემადგენელი ნაწილი, ყო-ველთვის კოლხურის სახელწოდებით უნდა იქნეს მოხსენე-ბული.

როგორც ზემოთაც გვქონდა აღნიშნული, ტერმინ „ოღას“ გავრცელება იწყება XVIII საუკუნიდან, რის გამოც ზოგი-ერთი ავტორი ოღა-სახლის წარმოშობასაც ამ პერიოდიდან ეარსებოდა, მაგრამ ოღა-სახლის თანდათანობით შესწავლამ და თან ძველი და ახალი მასალების გამოვლინებამ მიგვიყვანა იმ დასკვნამდე, რომ თანამედროვე ხალხური ტიპური ოღა-სახლის იდენტური გეგმის საცხოვრებლის ზოგიერთი სახე კოლხეთის მიწა-წყალზე გავრცელებული იყო ჯერ კიდევ XII — XIII საუკუნიდან და უფრო ადრეც.

აფხაზეთის ტერიტორიაზე აღმოჩენილია ზოგიერთი ისე-თი არქეოლოგიური ძეგლი, რომელიც უძველეს საცხოვრებელ ნაგებობათა უნიკალურ ნიმუშად შეიძლება ჩაითვალოს. ერთ-ერთი ასეთი საყურადღებო ძეგლია ბესლეთის სასახლის ნან-გრევები (სოხუმშიდან 6 კმ. დაშორებით).

<sup>1</sup> არქანჯელო ლამბერტი, დასახლებული ნაშრომი, გვ. 35.

<sup>2</sup> ივ. ჭავჭავაძე, მასალები ქართველი ერის მატერიალური კულტუ-რის ისტორიისათვის, თბ. 1946 წ., გვ. 21.



77. ბესლეთის სასახლის გეგმა გრაფ. პ. უვაროვას მიხედვით

გრაფ. უვ. როვამ მდ. ბესლეთის თაღოვანი ისტორიული ქვა-ხიდის (XI ს.) ფიქსირების დროს (1892 წ.) ყურადღება მიექცია აგრეთვე მის მახლობლად მდებარე მცირე ეკლესიას და მისგან „ახი ნაბიჯით დაშორებულ“ ქვის შენობის ნანგრევებს, რომელმაც დაადასტურა ბესლეთის სასახლის არსებობა. ბესლეთის სასახლის მასალები გრაფ. პ. უვაროვამ გამოაქვეყნა 1894 წელს.

მის მიერ დაზოგილი ბესლეთის სასახლე, როგორც ნახაზიდან ჩანს (სურ. 77), გეგმაზე წარმოადგენს სამი განყოფილებისაგან შემდგარ წაგრძელებულ სწორკუთხედს<sup>1</sup>.

აღნიშნული სასახლის გეგმის კომპოზიციაში აშკარად იკითხება ხალხური ტიპური ოდა-სახლის გეგმის გადაწყვეტის ტრადიციული სქემის იდენტურობა.

ბესლეთის სასახლის დათარიღებისათვის გრაფ. პ. უვაროვა მიმართავს სამშენებლო ტექნიკის საერთო დამახასიათებელ ისეთ მონაცემებს, რომლის მიხედვით ბესლეთის XII საუკუნის თაღოვანი ქვახიდი, ეკლესია და აღნიშნული სასახლე ერთ სამშენებლო პერიოდს განეკუთვნება. გრ. უვაროვას აზრით, მათი მშენებლობის ხერხები, საშენი მასალა და კედლის ქვის წყობის სისტემა მსგავსია და უეჭველად ანსამბლურ კავშირშია უნდა ყოფილიყვნენ.

ამრიგად, გრაფ. უვაროვას ამ აზრს თუ გავიზიარებთ, ბესლეთის სასახლის სახით საქმე გვაქვს საცხოვრებელი სახლის გეგმის ისეთ უძველეს კომპოზიციასთან, რომლის მშენებლობის პერიოდი დაახლოებით XII—XIII საუკუნეთა მიჯნებს არ სცილდება. აქვე უნდა დავძინოთ, რომ მისი სახით ჩვენ მივაკვლიეთ ძველი კოლხური ოდა-სახლის შორეული შემკვიდრების იმ ფესვებს, რომლებმაც ეროვნულ წიაღში საუკუნეთა მანძილზე ფართოდ მოიკიდეს ფეხი და ხალხური გამტკიცებული ტრადიციების სახით შთამომავლობით გადამოეცემა ოდა თაობიდან თაობას.

ჩვენ დრომდე მოუღწევია ძველი კოლხური ოდა-სახლის ურყევ სტანდარტებად ჩამოყალიბებულ რამდენიმე განვი-

თარებულ ტიპს, რომელთა შესახებ დაწვრილებით ქვემოთ გვექნება საუბარი.

ახლა გამოვარკვიოთ, თუ რა საფუძველზე უწოდა გრაფ. უვაროვამ ბესლეთში აღმოჩენილ ამ უძველეს საცხოვრებელ ნაგებობას „სასახლე“.

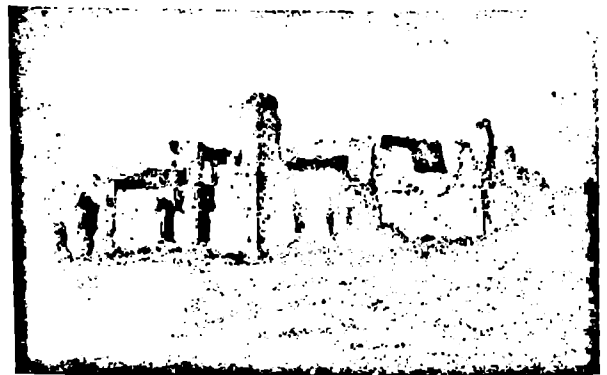
არც გეგმის მარტივი კომპოზიცია და არც ნაგებობის სათავსოთა შემადგენლობა არ იძლევა იმის შთაბეჭდილებას, რომ ის ყოფილიყო „სასახლე“ დღევანდელი გაგებით.

სულხან-საბას განმარტებით სასახლე „არის სახლთა იდგილი, გინა სახლები“ (სიტყვის კონა). ამ განმარტებაში გარკვევით არ არის მოხსენებული, „სასახლე“ სამეფო სახლს ნიშნავს თუ რომელიმე სხვა დანიშნულების ნაგებობასაც. საერთოდ ცნობილია, რომ ტერმინი „სასახლე“ ქართულია და საქართველოში XV—XVI საუკუნიდან შემოდის ხმარებაში, ხოლო უცხოური ტრანსკრიპციის ადრინდელი ტერმინები: „ტაძარი“, „ღარბაზი“ და „პალატი“ ისეთივე სინონიმებია როგორც სასახლე<sup>2</sup>.

ჭერ კიდევ XVII ს. პირველ ნახევარში არქანჯელო ლამბერტის გადმოცემით კოლხეთის ტერიტორიაზე სამეგრელოს მთავარს სხვადასხვა ადგილას ორმოცდაათზე მეტი სასახლე ჰქონია<sup>3</sup>.

უკვე ცხადი ხდება, რომ ტერმინ „ოდას“ გავრცელებამდე კარგა ხნით ადრე ტერმინი „სასახლე“ ყოფილა მიღებული. ამიტომ ლამბერტის ცნობაში „სასახლე“ სახლის სინონიმად უნდა იყოს ნახმარი. აღსანიშნავია, რომ ლამბერტი, რომელიც დიდხანს ცხოვრობდა სამეგრელოში, „ოდას“ არსად არ იხსენიებს, მაგრამ „სასახლე“ კი ხშირად აქვს მოხსენებული.

შესაძლებელია ადამიანს ეფიქრა, რომ მარტო დიდგვარიან აზნაურებს ჰქონდათ სასახლეები, მაგრამ სასახლე ყოველ გლეხსაც ჰქონია. ასეთი შემთხვევების გამო სასახლეს რაღაც განსხვავებული მნიშვნელობა უნდა ჰქონოდა. რით განსხვავდება ის ნაგებობის მიხედვით, ნათელი არაა. როდესაც საბუთებში საგლეხო სასახლეზეა ლაპარაკი, ცხადია, სამეფო ღარბაზის მსგავსი არ იქნებოდა, მაგრამ რაიმე განსხვავება უნდა ყოფილიყო სასახლესა და სახლს შორის. ზოგაბუთში სიტყვა სასახლე ისეთ შთაბეჭდილებას ახდენს, თითქოს ეს სიტყვა აღნიშნული იყოს ადგილისა, სადაც



78. ლახვის სასახლის ნანგრევები. ხერთო სახელწოდება ხამხრეთ—დასავლეთიდან

<sup>1</sup> Граф. П. Уварова, Материалы по археологии Кавказа, вып. IV. Москва, 1894 г., стр. 18). როგორც გეგმიდან ჩანს, ტიპური ვრცელი დარბაზი კარით დაკავშირებულია სათავსოსთან, ხოლო ეს უკანასკნელი უკავშირდება ოდა-სახლისათვის დამახასიათებელ ტიპურ — ლოქიას მაგვარ ახარწას ერთი მხრივ და ტალასს რომლიდანაც შედროდნენ საუნჯეში (სანოვავის შესანახი მცირე სათავსო); საუნჯის კედლის სიღრმეში მოწყობილია ორი თახჩა ასეთივე თახჩებია ჩატანებული დარბაზის უკან კედელში, რომლის გვერდით ოვალურად მოხაზული ტრადიციული დიდი ბუხრის კონტურია დარჩენილი.

<sup>2</sup> ივ. ჭავჭავაძე, მასალები ქართველი ერის მატერიალური კულტურის ისტორიისათვის, 1946 წ., გვ. 15.

<sup>3</sup> არქანჯელო ლამბერტი, დასახლებული ნაშრომი, გვ. 32.

შეძლოთ სახლი აეგოთ, მაგრამ სხვაგან ასეთი გავება შეუძლებელია და მომავალში შესაძლებელია გაიკვეს<sup>1</sup>.

კოლხეთის ტერიტორიაზე ბოლო ხანებში შეკრებილი ფოლკლორული მასალა აგრეთვე მეტად საინტერესო ცნობებს შეიცავს ტერმინ „სასახლესა“ და „ოღას“ განმარტებელი ნიშნების დასადგენად.

ხალხური გადმოცემით აფხაზეთა და სამეგრელოში ფოლკლორული საცხოვრებელ სახლებს მათი სიდიდისა და საშენი მასალის მიუხედავად „დობორეს“ („სასახლეს“) უწოდებდნენ.

აფხაზეთის ფოლკლორს ჰქონდათ როგორც საზამთრო, ისე საზაფხულო დობორეები.

როგორც მატერიალური ძეგლებიდან, ისე წერილობითი და ზეპირი წყაროებიდანაც ირკვევა, რომ აფხაზეთის ფოლკლორს, ისევე როგორც კოლხეთის სამთავროს სხვა ფოლკლორს, მუდმივსამყოფელი საცხოვრებელი სახლები „დობორეები“ ძველთაგანვე მეტწილად ქვისაგან ჰქონდათ აგებულ-

აქვე უნდა შევნიშნოთ, რომ ფოლკლორის „დობორე“ და გლეხის მუდმივსაცხოვრებელი ქოხი დიდად განსხვავდება ერთმანეთისაგან, ვინაიდან გლეხის საცხოვრებელი სახლი ძირითადად პრიმიტიული წნულკედლიანი ნაშენი იყო.

### ოღა-სახლის ხუროთმოძღვრულ-კონსტრუქციული თავისებურებაანი

ტერმინ „ოღას“ გავრცელებასთან დაკავშირებული საკითხების ისტორიულ ფონზე მოკლედ გაშუქების შემდეგ შესაძლებლად მიგვიჩნია უფრო ახლო გვეცნოთ ოღა-სახლის ზოგიერთ დამახასიათებელ კუთხურ ინდივიდუალურ თავისებურებას.

უნდა აღინიშნოს ის გარემოება, რომ ოღა-სახლმა თავისი განვითარების მწვერვალს მიაღწია XVIII—XIX საუკუნეებში და მათი ხალხურ-კლასიკური გადაწყვეტის საუკეთესო დაკრისტალებული ნიმუშები დღესაც იმსახურებენ დიდ მოწონებას.

ოღა-სახლის ზოგიერთი თავისებურების გამოსარკვევად უნდა განვიხილოთ გეგმარების ის ელემენტები, რომლებმაც საუკუნეთა მანძილზე განიცადეს ევოლუცია. ამათგან მთავარი და მნიშვნელოვანი ელემენტებია: ა) გეგმის კომპოზიცია; ბ) სივრცობრივი კომპოზიცია და გ) კონსტრუქციული სტრუქტურა. განვიხილოთ თითოეული მათგანი.

ა. გეგმის კომპოზიცია. თანამედროვე მკვლევარების მიერ აღიარებულია, რომ ოღა-სახლის მოხაზულობა გეგმაზე წარმოადგენს წაგრძელებულ სწორკუთხედს, რომელაც დერეფანთან ერთად უახლოვდება კვადრატს. ხშირად ზუსტი კვადრატია<sup>2</sup>.

<sup>1</sup> ივ. ჯავახიშვილი, მასალები ქართული ერის მატერიალური კულტურის ისტორიისათვის, 1946 წ., გვ. 15.

<sup>2</sup> В плане общая фигура дома (Ода-Сахли. — с. а.) вместе с балконом — прямоугольник, близкий к квадрату, часто — точный квадрат (Н. П. Северов. Памятники грузинского зодчества. Москва, 1947г., стр. 210—211).

საკელისხმოა, რომ კოლხეთის ტერიტორიაზე — სამეგრელოში XIX საუკუნის 70-იან წლებამდე და შექვევგშიაც ზოგიერთი დიდგვაროვანი მებატონის ძირითადი საცხოვრებელი არაფრით განსხვავდებოდა გლეხის ჩვეულებრივი საცხოვრებელი ფაცხისაგან<sup>3</sup>. ამრიგად, მიუხედავად დიდგვაროვანი წოდებისა, მის ამათ საცხოვრებელს სასახლე არ ჰქვია, ეს არის ისეთი მებატონე, რომელსაც არა აქვს ცალკე დობორე (სასახლე). შექვევგში ფენა სააგარაკო წნულკედლიანი სახლებს ცელის გაუმჭობებელი ოდის ტიპის ფიქროლი სახლები, რომელსაც საზაფხულო დობორე უწოდებდა. აქვე შექვევგში გლეხებიც იშენებენ თავიანთ კარმიჯაობზე ერთ ან ორ ფიქრულ სახლებს, ე. წ. სასტუმრო სახლებს, რომელსაც „ობორი“ ჰქვია. ხოლო უფრო დიდი ტყეაღობისა კი „დობორეს“ უწოდებენ. ასეთივე ღანიშენების მიერ ზოგის ცალკე მდგომი ფიქრული სახლები აფხაზეთში „ასასაირთას“ ან „ხონაშა“ სახელწოდებით არის ცნობილი<sup>4</sup>.

ამრიგად, ტერმინები — „სენაი“, „ობორი“ და „სასახლე“ (იგივე „დობორე“) წარმოადგენენ ტერმინ „ოღას“ სინონიმებს, რომელთაგან ზოგს დღეს სხვა შინაარსი აქვს მიკუთვნებული.

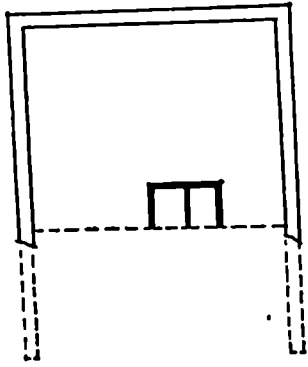
ლიტერატურული წყაროები და მატერიალური კულტურის დღევანდელი მოღწეული ნაშთები ერთხმად მოწმობენ, რომ კოლხეთის ტერიტორიაზე უძველეს საცხოვრებელ ნაგებობათა ძირითადი განვითარებული ფორმა გეგმაზე კვადრატული იყო. ვიტრუვიანული კოლხური საცხოვრებელი სახლისა და აფხაზეთის ტერიტორიაზე დღემდე მოღწეულ ქიხა-ობორის (ციხე-სახლის) გეგმის კვადრატული მოხაზულობა სწორედ ამ უძველეს დამახასიათებელ თავისებურებაზე მიუთითებენ.

ქართული საცხოვრებელი სახლის გეგმის კვადრატული მოხაზულობის ტიპურობა მოწმობდა ანტიკური ხანის ძეგლებითაც — ჭერ კიდე 1886 წ. ე. სიზოვისა და ნიკიტინის მიერ ძველი ცხემის (სოხუმის) გათხრების დროს ზღვის სანაპიროზე აღმოჩენილი იქნა უძველესი საცხოვრებელი სახლების კედლის ნაშთები, რომლებსაც მიწის ზედაპირზე შემორჩენილი ჰქონდა გეგმის კვადრატული მოხაზულობა<sup>5</sup>.

<sup>3</sup> „ძველი მებატონე სარკმლებიან, ბუხრან ოღს მკურ ვრცელ ქოხში დგას, სადა ზამთრობით შევად აღაგას, ვერაზე, გაქრობელი ცეცხლი აწთა. ე. ბაროზდინი, ბატონიშა საქართველოში, თბ., 1927 წ., გვ. 41.

<sup>4</sup> «Многие князья и дворяне строили специальные дома для гостей; на существование таких помещений указывают и арабские термины «аса-сантра» — «Хочаш» (Н. А. Аджишаджал, автореферат, 1950г., стр. 10).

<sup>5</sup> «Не доходя до ворот крепости, на одной линии с ней находятся на берегу древние стены домов; части стены уже свалились в воду, а другие еще сохраняют на поверхности земли квадратное очертание жилищ, запавших совершенно землей» (Н. Сизов, Восточное побережье Черного моря, археологические экскурсии. Материалы по археологии Кавказа, вып. II, Москва, 1888г., стр. 18).



78. ძველი სიზონის (ცხუმის-აქაბს) ტერიტორიაზე გათხრების დროს აღმოჩენილი კეის ვილანის და კეის ხაცხ. სახლს ნაშთები, გეგმა (ვ. სიზონის მიხედვით)

არანაკლებ საყურადღებოა ქრონოლოგიურად ახლო მდგომი მეორე ძეგლიც, რომელიც სწორკუთხოვანი მოხაზულობის ქვის დიდი გალავნის შუაშია მოთავსებული. როგორც ნახაზიდან ჩანს (სურ. 79), ნაგებობის მოხაზულობა აქაც კვადრატს უახლოვდება; აქვე უნდა დავძინოთ, რომ ვ. სიზონისა და ნიკიტინის გადმოცემით აღნიშნული ნაგებობის კედლის წყობა შესრულებულია უბრალო წესით რიყის ქვისაგან<sup>1</sup>.

აფხაზეთის ტერიტორიაზე აღმოჩენილი არქეოლოგიური ძეგლები (უძველესი ნაგებობები) და მრავალი სხვადასხვა სახის ნივთები (ყერამიკულ წაკეთობათა ნაშთები და სამკაულები), რომლებიც ასახავენ უძველესი ცხოვრების ნამდვილ სურათს, ვ. სიზონის აზრით, უმთავრესად ქართული კულტურის ნიშანს ატარებენ<sup>2</sup>.

ზემომოტანილი მასალების განხილვისა და გავლანჯვის შემდეგ უფლება გვაქვს დავაყენათ, რომ ოლა-სახლის გეგმის კვადრატული ან კვადრატთან ვიახლოვებული მოხაზულობა უძველესი დროიდან მომდინარეობს და ქართული საცხოვრებელი სახლის განვითარებული გეგმის კომპოზიციის ერთ-ერთი დამახასიათებელი თავისებურების მაჩვენებელია.

საკითხის სრული გაშუქებისათვის მოკლედ მანც შევეხოთ ოლა-სახლის გეგმის ძირითად სქემას, რომელიც შედგება ორი ნაწილისაგან: კედლებით შემოსაზღვრული საცხოვრებელი სადგომებისა და დერეფნისაგან.

ხალხური ოლა-სახლის გეგმის კომპოზიციაში ერთ-ერთი მთავარი ადგილი უკავია დერეფანს, რომელშიც დიდი როლი შეასრულა ოლა-სახლის გეგმის განვითარებაში. ჩვენ აქ მკითხველის ყურადღება გვინდა გვაქაზილოთ გეგმის მხოლოდ მეორე ნაწილზე, სახელდობრ — ოლა-სახლის სისტემაში ტრადიციული დერეფნის წარმოშობის საკითხზე.

საბას განმარტებით დერეფანი არის „ფარდია სახლი“, იგივე აიგანი (სიტყვის კონა); ამ განმარტების მიხედვით ირკვევა, რომ „დერეფანი“ უნდა ყოფილიყო სრულიად დამოუკიდებელი ცალკე მდგომი ნაგებობა, რომელსაც საზაფხულო სამყოფად აშენებდნენ.

ზეპირი წყაროებითაც მოწმდება, რომ კოლხეთის ტერიტორიაზე საცხოვრებელი სახლის ახლოს აშენებდნენ სხვადასხვა ფორმის სვეტებიან ფარდულს, რომელსაც უმეტესად ზაფხულში სტუმრების მისაღებად იყენებდნენ.

ასეთივე მაგალითები დამოწმებულია აფხაზეთშიაც (აფხაზურ დიალექტზე „აშაპას“ სახელწოდებითაა ცნობილი).

უქანასენელი პერიოდის გამოკვლევებში მოცემულია, რომ აშაპა არის ეზოში აგებული სტუმართმისაღები დროებითი ღია ფარდული<sup>3</sup>.

ზემომოტანილი ცნობების გარდა აშაპას ნაგებობა აფხაზეთის ტერიტორიაზე ჩვენ მიერ ფიქსირებულია შემდეგ სოფლებში: ზლაბურხვა, ზაბიო, ლიხნი და სხვ., საუკეთესო ილუსტრაციას წარმოადგენს სოფ. ლიხნიში კ. მახარის კარბილაშოზე არსებული აშაპა, რომელიც ახლა ხილის საშრობ ფარდულად აქვთ; საინტერესოა სოფ. ზლაბურხვას მცხ. მ. ბარციკის ოლა-სახლსა და „ძველ-სახლს“ შორის მოქცეული აშაპა — დერეფანიც, რომელიც აკავშირებს ამ ორ ნაგებობას (ტაბ. 34).

დერეფნის — აიგნის (იგივე აშაპას) როგორც ცალკე მდგომი ნაგებობის წარმოშობა კოლხურ კარ-მიდამოებზე განამირობა კლიმატური პირობების თავისებურებამ.

ამრიგად, სასტუმრო სახლის, ე. წ. ოლას, წარმოშობა დიდი ხნით ადრე, როგორც ცალკე ნაგებობა, არსებობდა დერეფანი (აიგანი).

მრავალრიცხოვანი რამდენიმე ოჯახის (საგვარეულო დიდი ოჯახის) ერთად ცხოვრება მოითხოვდა საცხოვრებელი ფართის გაზრდას („დიდი სახლის“ აგებას.) გადაკრით შეიძლება ითქვას, რომ კვადრატული მოხაზულობის საცხოვრებელი ტიპი არის პროტოტიპი ერთგანყოფილებიანი ოლა-სახლისა, რომელსაც ჯერ კიდევ არ გააჩნია დერეფანი.

ერთი საცხოვრებელი ერთეულის — კვადრატის კომპოზიცია მეორე კვადრატის მიშენებით ღებულობს წაგრძელებული სწორკუთხედის მოხაზულობას. ფართის გადიდების ასეთი სქემა გვაძლევს „გრძელი სახლის“ გეგმის კომპოზიციას.

გრძელი სახლის გეგმის საუკეთესო პროტოტიპის წარმოდგენს სამი კვადრატისაგან (განყოფილებისაგან) შედგენილი კომპოზიცია, რომელსაც მტკიცე სტანდარტად აქვს გამოშუშავებული საცხოვრებელი სექციის ხუროთმოძღვრული კლასიკური სახე (სურ. 67, 68, 69, 76, ტაბ. 31).

სამშენებლო ტექნიკის განვითარების შემდეგ საფეხურზე წხულკედლიანი სისტემიდან მორიულ-ჭარგუალურ სისტემაზე გადასვლა თავისთავად კვადრატული გეგმის გაფართოების საშუალებას იძლეოდა.

სამგანყოფილებიანი საცხოვრებელი სექციის გასწვრივ ერთმანეთზე მიშენება (ზედმეტი წაგრძელების გამო) რთული რელიეფის მთის დასახლების სისტემისათვის არ იყო ხელსაყრელი, ამიტომ ექვი არ არის, გრძელი სახლის გეგმის განვითარება უნდა მომხდარიყო ორი „საცხოვრებელი სექციის“ — სამგანყოფილებიანი „გრძელი სახლის“ ერთმანეთთან შეწყვილებით, რაც გეგმაზე ცენტრული გადაწყვეტის ხუთგანყოფილებიანი გეგმის სიმეტრიულ კომპოზიციას გვაძლევს. ეს სქემა, სამეცნიერო ლიტერატურაში სასახლის ტიპის

<sup>1</sup> В. Сизов დასახ. ნაშრომი, გვ. 22, 23.

<sup>2</sup> «Признавая, что следы открытой мной древней жизни носят, главным образом, печать грузинской культуры...» (В. Сизов, დასახ. ნაშრომი, გვ. 35).

<sup>3</sup> «В хорошие летние дни гостей принимали, угощали во дворе под временными навесами — ашапა» (И. А. Аджинджал, автореферат, 1950 г., стр. 10).



ოდა-სახლის გეგმის კომპოზიციად არის აღიარებული და ფართოდაა გავრცელებული კოლხეთის ტერიტორიაზე და მის გარეთ (ტაბ. 29-111).

აღნიშნული სქემის თანმიმდევრული განვითარების საფუძველზე ჩამოყალიბდა სასახლის ტიპის რუკათახიანი და სხვა სახეობათა გეგმების სიმეტრული გადაწყვეტის კომპოზიციები.

რუკათახიანი ოდა-სახლის გეგმას კომპოზიციას აქვს რადიკალური ცვლილება სამსუქციანი ერთმანეთთან შეტყუებული სისტემა. ეს არის ოდა-სახლის გეგმის განვითარების უკანასკნელი ეტაპი — ხალხური კლასიკური გადაწყვეტის დასრულებული კომპოზიციის ის სახე, რომლის შემდეგ ოდა-სახლის გეგმის კომპოზიცია სტაბილური ხდება.

დაუბრუნდეთ ოდა-სახლის სისტემაში ღერეფნის წარმოშობის მეტად საინტერესო საკითხს:

როგორც ირკვევა, პირველი ოდა უნდა ყოფილიყო ცალკე მდგომი ერთთახიანი ნაგებობა, ანუ სასტუმრო სენაკი, რომელსაც ჭერ კიდეც არ გააჩნდა დერეფანი. ჩვენს განკარგულებაში არსებული ერთელი მასალა უფლებას გვაძლევს გამოვთქვათ შემდეგი მოსაზრება: საცხოვრებელ სახლში პირველი დერეფანი ჩაისახა „გრძელი სახლის“ სისტემაში — ორი ცალკე მდგომი ნაგებობა გაერთიანდა ერთ სახურავქვეშ, რომელიც აკავშირებდა სასტუმრო ოთახს ოხარისთან (საქალაქობთან), ეს არის ოდა-სახლთან „ღერეფნის“ (ღია ფარდულის) ე. წ. „აშაპა“ დაკავშირების პირველი ჩანახატი.

კოლხური საცხოვრებელ სახლთან ღერეფნის მიშენების თვალსაზრისით ნიმუშებს (გადმონათების სახით) წარმოადგენენ: შუა ღერეფნიანი, ერთღერეფნიანი, ორღერეფნიანი (რომელსაც უთხვრი გადამწყვეტ აქვს), სამხრეთ ღერეფნიანი და ორგვლივ ღერეფნებით შემოხორცილებული საცხოვრებლები.

ბ. სივრცობრივი კომპოზიცია. ოდა-სახლის ფსაღის სიმეტრიული გადაწყვეტის კომპოზიციის საფუძველია ფარდია შუაღერეფნიანი „გრძელი სახლის“ სივრცობრივი ფორმის უმარტივესი სქემა, რომელიც მკვიდროდ უკავშირდება გეგმის ხალხური კლასიკური კომპოზიციის პირველყოფილ გადაწყვეტას.

როგორც ირკვევა დერეფანი წარმოიშვა ადგილობრივი კლიმატური პირობებისა და ზოგიერთი ეთნიკური (სტუმართმოყვარეობის) ტრადიციების ზეგავლენით ჭერ კარ-მიღამოზე, როგორც ცალკე მდგომი ნაგებობა — აშაპა (დერეფანი) და შემდეგ სასტუმრო სახლთან ოდასთან მიშენების გზით. იგი გახდა ოდა-სახლის კომპოზიციის ხეროთმოძღვრულ-დეკორატიული გადაწყვეტის ერთ-ერთი საუკეთესო ელემენტი.

საუკუნეების მანძილზე გამოუმუშავებული ოდა-სახლის ფსაღის კომპოზიცია ძირითადად არის დერეფნის ხეროთმოძღვრული კომპოზიცია, — „ხალხური რუკის“ — არქიტრავული ან თაღდური სისტემის მაღალმხატვრული გემოვნებით დამუშავებული ხეროთმოძღვრული ნაწარმოები.

გ. კონსტრუქციული სტრუქტურა. ოდა-სახლის კონსტრუქციული გადაწყვეტის უმარტივესი სქემას საფუძვლად უდევს სამი კვადრატისაგან შედგენილი „გრძელი სახლის“ თავისუფალი უნიფიციების შესაძლებლობა, რაც თარაზულ და შვეულ განზომილებაში (გეგმაზე და განივიკრილში) ქმნის სამწვერიან (ნეფისებური) ცენტრული გადაწყვეტის სივრცობრივ სისტემას.

ხის დამუშავების მაღალმა კულტურამ (ფიცრული საკედ-

ლე მასალის შემოღებამ) განაპირობა ოდა-სახლისთვის ორი-გინდური კონსტრუქციის მსუბუქი ასაწყობი ელემენტების შექმნა.

ასაწყობი კონსტრუქციული სტრუქტურის მდგრადობის მთავარ ჩონჩხს წარმოადგენს ბოყეებზე მორგებული სარტულერ-კოჭოვანი სისტემა.

ოდა-სახლის ხეროთმოძღვრულ-კონსტრუქციული ელემენტების აწყობა-დაშლის ტექნიკა ერთი ადგილიდან სხვა ადგილზე (ერთი სოფლიდან მეორე სოფელში) ადვილად გადატანის პრაქტიკამ დიდად შეუწყო ხელი მის ფართო გავრცელებას. ასეთი „მოძრაობა“ თვანებისა გამო იგი ძველი დროიდან აღიარებულია „მოძრა კონებად“. რის გამოც XVIII-XIX საუკუნეიდან თითქმის ღელაქვე ყოველ-ვაყილავს ობიექტს წარმოადგენს; ერთ და იგივე ოდა-სახლის დაშლისა და გადატანა-აწყობის შემთხვევები ხშირად ორ-სამჯერ და მეტჯერაც არის დამოწმებული.

„გრძელი სახლისა“ და ოდა-სახლის კედლის „ბიტა“ ფიცრებსა და ბოყეებზე ხშირად ვხვდებით რომელ, არაბულ, ქართულ ანბანზე ან კიდეც ხაზოვან ნუმერაციებს, ასევე ზედა და ქვედა სარტულეების ერთმანეთისაგან გასარჩევ ხაზოვან ნიშნებს, ზოგიერთი ქლოპის მორგების ადგილებზე მინიშნებულ სხვადასხვა სახის ადვილად მისაგნებ ხაზებს, რომლებიც გაიზნულია დაშლის შემდეგ შენობათა ელემენტების მოსაძებნად და თვ-თავ-თან ადგილებზე აწყობის გასაადვილებლად.

განვითარებული ტიპის ძველი კოლხური ოდა-სახლის საერთო ასახულობა წარმოგვიდგება, როგორც ერთსართულიანი ფიცრული ხის ნაგებობა, შედგენილი ხის ან ქვის დაბალ პოქებზე (არა უმეტეს ერთი მეტრისა). რომლის ფარდია არე გააზრებულია ინტენსიური განიყებისათვის.

ოდა-სახლის ხალხური მშენებელი მარტივი კონსტრუქციების შემუშავებასთან ერთად დიდ ყურადღებას უთმობს გამძლე-მავარი ხის ჭიშების შერჩევას. უპირველეს ყოვლია გამოყენებულია ხის ისეთი ჭიშები, რომლებიც კარგად უძლებენ ზღვისპირა ნოტიო ჰაერის ხანგრძლივ აგრესულ ზეპოქმედებას; განსაკუთრებით გამოყენებული იყო მუხის, წაბლის, თელის, ურთხელის (ურთხოვარის) და სხვ. ხის ჭიშები. რომელთაგან დამზადებული ასაწყობი კონსტრუქციული კვანძები დამლა-გადატანის პროცესში უდვილად მოხერხდება ინარჩუნებენ თავიანთ კონსტრუქციულ ტექნიკურ ღირსებას.

ორსართულიანი ოდა-სახლის კონსტრუქციული ჩონჩხის ჩამოყალიბებაზე დიდი გავლენა იქონია მთა ადგილებში რთული რელიეფის გამოყენების ტრადიციამაც. რომლის მეოხებითაც შექმნილი ოდა-სახლის ქვედა კრკელი არე (პალატი) გამოყენებული იყო საპეტრნეო დანიშნულებისათვის ან სახაზრო საცხოვრებლად.

უნდა აღინიშნოს, რომ განვითარებული ოდა-სახლის ტიპი შედგება გრძელი სახლის გეგმისა და დარბაზულ-გვირგვინული გადახურვის სივრცობრივი კონსტრუქციული სტრუქტურის შერწყმისა და შეპოქმედებითი გადაუმუშავებისა.

დასასრულ უნდა აღინიშნოს, რომ ზემოგანხილული მასალა საშუალებას გვაძლევს შევადგინოთ კოლხური ოდა-სახლის თანამედევრული განვითარების ეტაპების სქემა (ტაბ. 29), რომელიც ხალხურ ხეროთმოძღვრულ-მშენებლან ფანტაზიასა და გამოგონებას, შეპოქმედებითს ნიჭს საუკუნეებ-ს მანძილზე ტიპობრივად ჩამოყალიბებია.

აფხაზეთის ტერიტორიაზე დღემდე შემორჩენილია კოლხური ოდა-სახლის ხუთი ძირითადი ტიპი: ერთოთახიანი, ოროთახიანი, სამოთახიანი, ოთხოთახიანი და რვაოთახიანი, რაც შეეხება ხუთოთახიან ძველ ტიპურ ოდებს, რომლებიც საერთოდ ფართოდაა გავრცელებული კოლხეთის მთელ ტერიტორიაზე და მის საზღვრებს გარეთ, აფხაზეთში ისინი ამჟამად იშვიათად მოიპოვება.

ერთოთახიანი ტიპი. ოდა-სახლის ეს ტიპი ფართოდაა გავრცელებული როგორც მთის, ისე ბარის ზონაში. ერთოთახიანი ტიპური ოდის საუკეთესო მაგალითია სოფ. წარჩედან ვ. ბენიას და სოფ. ლიხნიდან ნ. ქოსუას ერთოთახიანი მცირე მოცულობის ოდები, რომლებსაც აქ „აკვასაკა“ უწოდებენ (ტაბ. 35).

როგორც შესწავლილი მასალებიდან ირკვევა, ერთოთახიანი აკვასკის გეგმის კომპოზიცია არაფრით განსხვავდება მის წინამორბედ სწორკუთხოვანი მოყვანილობის ზოგიერთი წნული საცხოვრებლებისაგან.


ვ. ბენიას ოდის ერთადერთი განყოფილება, რომლის ფართი 20 კვ. მ. უდრის (4 X 5), ხოლო სიმაღლე — 3,0 მ., სტუმართა მისაღები და საძინებელი დარბაზია; იგი უშუალოდ დაკავშირებულია წინა და უკანა დერეფნებთან (აბარწათან);

ნ. ქოსუას ოდას, რომელიც ვ. ბენიას ოდა-სახლის სახესხვაობაა, მხოლოდ ერთი ღია დერეფანი აქვს წინიდან მოწყობილი.

საყურადღებოა, რომ 70 სმ. სიმაღლის ქვის ბოძები (ბოკონი), რომლებზედაც დადგმულია ოდა, მიწაში კი არ არის ჩამაგრებული, არამედ პირდაპირ შანდაკ მიწაზეა დაყენებული.

კედლები ამოყვანილია 5 სმ. სისქის წაბლის ფიცრებისაგან, რომლებიც „დედალ-მამალი“ ნარიმანდებით მკიდროდაა ჩამკლარი ერთმანეთში. კედლის ფიცრებზე კუთხეებთან შეინიშნება ამოკვეთილი ხაზოვანი ნიშნები, რომლებიც სხენებული ოდის გადატანასა და მის დამლა-აწყობაზე მეტყველებს.

დასასრულ უნდა შევნიშნოთ, რომ მოჩუქურთმებული დერეფნის სიმეტრიული გადაწყვეტა, რომელიც ოდა-სახლის ფსაღის კომპოზიციის ძირითად საფუძველს წარმოადგენს, პარმონიულად შეხამებულია იმ ჰაეროვან ხუროთმოძღვრულ სამკაულებთან, რომლებსაც ოდა-სახლის დეკორაციულ მხატვრულ მორთულობაში საუკუნეების მანძილზე ჩამოყალიბებული ერთგვარი ხალხური ხუროთმოძღვრული ორდენის მომხიბლოაი სახი აკით.



80. ა. შერვაშიძის (აღიბების) ერთოთახიანი პლატანი ოდა-სახლი მდ. თამიშის ნაპირზე. ხუროთმოძღვრული (დღევანდელი ჩანახატი)

<sup>1</sup> ანოტაციებში მოყვანილია დახრილი ძეგლების ხუროთმოძღვრულ-კონსტრუქციული გეგმარების მხოლოდ ძირითადი ელემენტების მოკლე აღწერა.

<sup>2</sup> საინტერესოა ეკოდეთ, რომ აფხაზეთის სამთავროს მეგვიდრეს ა. შერვაშიძის მდ. თამიშის პირას ედგა ერთოთახიანი უფანჯრო პლატანი ოდა ღია დერეფნი, რომლის ჩანახატიც მოყვანილი აქვს დღევანდელ მონაპურს (სურ. 80).

ოროთახიანი ტიპი. ოროთახიანი ძველი ოდების საინტერესო ნიმუშებს წარმოადგენენ მანუჩა ბარციცი, ოლისი, ალი და პეტრე ბარციციების (სამი ძმის) ერთ კარ-მიდამოზე არსებული ცალ-ცალკე მდგომი პალატიანი ოდები სოფ. ბლაბურხვიდან, ს. თარბას პალატიანი ოდა სოფ. დურიფშიდან, ს. კვარკვალის პალატიანი ოდა სოფ. აქნდარიდან და ქრ. ჩახურის ოდა სოფ. ყუმშიდან.

მანუჩა ბარციციის პალატიანი ოდა (ზეპირი) გადმოცემით აგებულია 1920—1924 წლებში (ტაბ. 34). პირველი სართული (პალატი) შედგება ორი განყოფილებისაგან — მარნისა და საჯალაბოსაგან. პალატის 50 სმ სისქის კედლები აპოყვანილია ადგილობრივი ფლეთილი ქვისაგან. მეორე სართულიც შედგება ორი განყოფილებისაგან: სტუმართ მისაღები — საატუმრო დარბაზი (26 კვ. მ.) და მეორე საცხოვრებელი (15 კვ. მ.).

ჩვენს ვურადლებას იქცევს დასაშლელ-ასაწყობი ტიხრის მარტივი და მსუბუქი კონსტრუქცია, რომელიც საჭიროების შემთხვევაში („ლხინსა და ქირში“) შეიძლება დაიშალოს და ორი განყოფილების ნაცვლად მივიღოთ ერთი მთლიანი, 40 კვ. მ. მეტი დიდი დარბაზი.

პალატის სათავსოების სიმაღლე 2,5 მ. აღწევს, ზედა სართულის — კი 3,0 მ., ორივე სართულის სათავსოები საკმაოდ განიერი ფანჯრებით არის განათებული. აქვე უნდა შევნიშნოთ, რომ ოროთახიანი ტიპის ოდებში იშვიათად ვხვდებით ტრადიციულ ბუხრებს.

პალატის საცხოვრებელ განყოფილებაში ბუხრის ნაცვლად დგას საქმლის დასაშხადებელი ქურა, რომლის საკვამლე არხი (ავარეთსაგანა შეკრული) ორი მეტრის მანძილზე გაყვანილია გარეთ თარაზულად და შეერთებულია შვეულად ამოყვანილ აგურის საკვამლე მილთან (ტაბ. 34).

მ. ბარციციის ოდის კედლები წაბლისა და 5 სმ სისქის, ცალფა ნარიშანდით ერთმანეთზე მჭიდროდ მიჯრილი თელის ფიცრებისაგანაა აგებული. ფიცრის ბოლოები ჩვეულებრივი წესითაა ჩამაგრებული დარულ ნარიშანდში, ხოლო კუთხეებში ნაცვლად ნაშთიანი ქდობისა, დაყენებულია კუთხური ბოყეები, რომლებშიაც მაგრდება კუთხის შემხვედრი ფიცრები. კუთხის კონსტრუქციული დაგვიმარების ასეთი ვარიანტი საკედლე ფიცრების სიგრძის მაქსიმალური გამოყენების მიზნითაა შექმნილი.

ზედა სართულის წინა კედელი პალატის წინა კედელზე კი არ არის დადგმული, არამედ 2,2 მეტრით უკანაა გადაადგილებული, ხოლო წინ, მთელს სიგრძეზე — პალატის თავზე მოწყობილია მხატვრულად დამუშავებული ღია დერეფანი.

მ. ბარციციის ოდის სათავსოები სიგრძეზეა განლაგებული ერთ მწკრივად და შესასვლელი ღია დერეფნიდან აქვს მოწყობილი. საერთოდ, ამ ტიპის ოდებს უკან დამატებითი გასასვლელი კარი ან აივანი არა აქვთ. ხანებულ ოდას გარედან მიდგმული აქვს ერთმარშიანი გადახურული კიბე, რომელსაც ავყავართ ზემოთ — ღია დერეფანში.

დასაპარულს საჭიროა რამდენიმე სიტყვით შევეხოთ ძველი და ახალი საცხოვრებელი კომპლექსის კომპოზიციურად დაკავშირების ტრადიციას — მ. ბარციციის პალატიანი ოდა დაკავშირებულია კარ-მიდამოზე არსებულ ძველი ტიპის საცხოვრებელ კომპლექსთან (ტაბ. 34). აღნიშნულ ტაბულაზე მკაფიოდ გამოიჩინება ორი სამშენებლო პერიოდი — ერთი ძველი სამშენებლო ტექნიკით აგებული ორგანყოფილებიანი



მ. ბოფ. ბლაბურხვა. ო. ბარციციის პალატიანი ოდა სახლის ხეობა ახანდარი

წელი საცხოვრებელი, რომლის გვერდით ცალკე ნაგებობად დგას სტუმართმისაღები ტრადიციული ფარღია დერეფანი (აშაა), მეორე — ახალი სამშენებლო ტექნიკით აგებული პალატიანი ფიცრული ოდა, რომლის ღია დერეფანი ერთმარშიანი კიბით დაკავშირებულია ეზოში არსებულ დერეფანთან (აშააშთან).

ძველი და ახალი საცხოვრებელი კომპლექსის ერთმანეთთან დაკავშირების ტრადიცია სხვადასხვა ვარიანტით მოწოდება აგრეთვე ლიხში, დურიფშია და აქნდარაში, აგრეთვე საქვერლოში, გურიასა და იმერეთში (ტაბ. 34 შედარე ტაბ. 28, 36).

ოღისი ბარციციის პალატიანი ოდა მისი ძმის ალი ბარციციის ოდა-სახლის გვერდით დგას ზურგშეკეცივით (სურ. 81). ოდისის გადმოცემით, ორივე ოდა 1900—1908 წლებშია აშენებული.

ეს ოდები გეგმის გადაწყვეტისა და სივრცობრივი კომპოზიციების მხრივ არაფრით განსხვავდებიან ერთმანეთისაგან. ამიტომ მოკლედ შევეხოთ ერთ-ერთ მათგანს — სახელდობრ, ო. ბარციციის ოდა-სახლის ხეობაში მოდერულ-კონსტრუქციული გეგმარების ზოგიერთ ისეთ ელემენტს, რომელსაც ოროთახიანი ოდების ხალხურ გეგმარებაში ტიპური სახე აქვთ მიღებული. ოდა-სახლის საერთო ასახელობაში ასეთი მოწონებული კომპოზიციური ელემენტია ღია დერეფნის ცენტრში წინ გამოწეული აბარწა-წინკარი. რომელიც ფართოდაა გავრცელებული აფხაზეთის ტერიტორიაზე (სურ. 82, 83). აბარწა წარმოგვიდგება არა როგორც უბრალო ხელოვნურად მიდგმული ელემენტი, არამედ როგორც ერთ კომპოზიციურად გაერთიანებული ორიგინალური მთლიანი უკერძონი ვანე-ყოფელი ნაწილი. ამ შთაბეჭდილებას კიდევ უფრო აძლიერებს დერეფნისა და წინკარის ხის ნაწილების ხეროსმოძრულ-მხატვრული დამუშავების ერთნაირი მოტივებით აქცენტირება.

წინკარის მდებარეობას ოდა-სახლის კომპოზიციურად განსაზღვრავს კიბის ხეროსმოძრულ-კონსტრუქციული გადაწყვეტის სხვადასხვა ვარიანტი. იგი იშვინად ტრადიციული და პრაქტიკული ჩანს, რომ ძველებური ფორმით და ახალი საპ-


1 აქ სახურავის არმობის, სვეტის ბრტყელი თაყების და მოაჩრის ფიცრებში გამოვლი ამოხუტვის სახით არის გაჩვენებული მზასა და მთვარის ხალხური ემბლემები, შათი შეიწავა მყენარულ მიტყებთან.



82. სოფ. აქანდარა. პალატაიანი ოდა-სახლი წინკარიანი ღია დერეფნით (საერთო ახსნა)

შენებლო ტექნიკით დღესაც მაიურად მეორდება (სურ. 84, 85, 86, 87, 88)

ოღისეი და ალი ბარციეების ოღებს მხოლოდ პალატები აქვთ განახლებული: ა. ბარციეის ორგანოფილებიანი პალატი ფლეთილი ქვისაგან არის ნაგები, ხოლო ო. ბარციეის ერთგანოფილებიანი ვრცელი პალატის სუფთად გათლილი ქვებისაგან ამოყვანილ სვეტებს შორის არეები ფიცრებითაა შევსებული ისე, როგორც ეს ნახაზზეა ნაჩვენები (ტაბ.37, იხ. გეგმა და სურ. 81).



83. სოფ. წებელდა. „ქვა-წებლისაგან“ აგებული თხელღილიანი ორსართულიანი სახლი, წინკარიანი ღია დერეფნით (საერთო ახსნა)

ოღისეი ბარციეის ოდა-სახლია სათავსოთა დანიშნულებისა და კონსტრუქციული სტრუქტურის შესახებ არაფერს ვიცევით, ვინაიდან მანუჩა ბარციეის შემოგანხილული ოღის აშკარა განმეორებას წარმოადგენს (ტაბ. 34. შეადარე ტაბ. 37).

პეტრე ბარციეის ორსართულიანი ოდა უფრო გვიან არის აგებული (ტაბ. 38). ხალხური მშენებელი აქ უცვლელად იმეორებს ოროთახიანი გეგმის კომპოზიციას, მაგრამ მთელს ყურადღება გამახვილებულია ფასადის ახალი კომპოზიციის ძიებისაკენ. ძველი და ახალი სამშენებლო ტექნიკის შერწყმის გზით იგი ახერხებს ოდა-სახლის ფასადის მოდერნიზებას. აქვე უნდა შევნიშნოთ, რომ ძველი და ახალი ხუროთმოძღვრულ-კონსტრუქციული მსუბუქი ელემენტების მექანიკური გამოყენება ოღის საერთო ხედს რამდენადმე ეკლექტიკურ იერს აძლევს. როგორც ქვემოთ დავინახავთ, ფასადის გადაწყვეტის ეს სიახლე თანდათანობით იწყებს გავრცელებას და




84. სოფ. დურიდზე. ო. ვაგონაეის ოღური ტიპის ახალი ხაცხოვრებელი სახლის საერთო ხედი

დახვეწილი, სრულფასოვანი ხუროთმოძღვრულ-მხატვრული წარმოების სახეს ღებულობს.

ბ. ბარციეის ოდა-სახლი დადგმულია მუხისა და წაბლის მალაღ ბოძებზე (2-3 მ). „გოღორი სახლის“ ქვეშ ბოძები მუხის ხისაგან შეკრულ სარტყელზეა ქდობით ჩამაგრებული, ხოლო პალატის დერეფნის ბოძები ბრტყელი ქვის ბაზისებზეა დაყენებული და შემოდან წაბლის ხისაგან შეკრული სარტყელი აქვთ მორგებული. დგარებს შორის არეებში შევსებულია წნული კვლეებით, რომელთა ნაწილი შელესილია, ხოლო ნაწილი შეუღლესავი. ზედა სართული, შემოგანხილული ოდა-სახლების კონსტრუქციული ხერხების ანალოგიურად 5 სმ სისქის წაბლისა და თელის ფიცრებისაგან არის აგებული.

ბ. ბარციეის ოდა-„სახლზე“ სახლი აგებულია (ქორედი) საბას განმარტების დადასტურებას იძლევა. აღნიშნული ოღის სახურავზე მართლაც მოხდენილად არის ერთოთახიანი ორქანობიანი სახურავით „სახლი შედგმული“ თავისი პატარა ღია დერეფნით. როგორც იჩვენება, ძველად არა მარტო კოლხეთის ტერიტორიაზე, არამედ მთელ საქართველოში ფართოდ ყოფილა გამოყენებული საცხოვრებელი სახლის თავადი სხვადასხვა დანიშნულების სადგომებისათვის (მოასახვენებელი, სალხინობელი, ბეღელი, სასიმიინდე და სხვ.).

3. ბარციეის ოდა-სახლის ღია დერეფნების ხუროთმოძღვ-



85. სოფ. ლიხნი. ო. ჭენაძის ოდერი ტიპის ხაჯ. ხახლას ხაერთო ხედი

რულ-მხატვრული დამუშავების თემატიკა და ხერხები თავისი სიუჟეტით დიდად განსხვავდება შემოგანზილული ოდების მხატვრული დამუშავებისაგან: ფიქრებზე გამჟღავნებული ჩუქურთმით ან ამოხერხვის წესი შეცვლილია ლარტყოვანი რიკულე-ზისაგან ერთმანეთში ჩაქობილი ბაღისებური მორთულობით. რომელშიაც გამოყვანილია ჩაქურთმისა და შუბის წვეროსებური სილუეტური მკვეთრი პროფილები.

სეით თარბას (სოფ. დურიფში) და სიმონ კვარცხელიას (სოფ. აჭანდარა) პალატიანი ოდა-სახლების ხუროთმოძღვრულ-კონსტრუქციული გეგმარება და სამშენებლო მასალათითვის არაფრით განსხვავდება ერთმანეთისაგან, თუ მხედველობაში არ მივიღებთ ზოგიერთ ინდივიდუალური ხასიათის შემოქმედებით გადახვევებს.

ფასადის კომპოზიციის მთავარ აქცენტად ორივე შემთხვევაში გამოყენებულია წინკარი-აბარწა.

ს. თარბას ოდის მშენებელი ორმარშიან სიმეტრიულად განშლად დიდ კიბეს მოხდენილად აკავშირებს წინკართან და ათავსებს მას ოდა-სახლის სიმეტრიის ღერძზე (ტაბ. 39), რაც ერთიორად აძლიერებს ოდა-სახლის კომპოზიციის სიმეტრიულობას, ხოლო ს. კვარცხელიას ოდის მშენებელი გვერდს უხვევს ფასადის სიმეტრიული გადაწყვეტის ტრადიციას და ეძებს კიბისა და წინკარის ორიგინალური დაკავ-



86. სოფ. დურიფში. ა. არძინაძის ოდერი ტიპის ახალი ხაჯ. ხახლას ხაერთო ხედი

შირების ისეთ ტიპურ ფორმას, როგორც შექმენით ახერხებს კიდეც სიმეტრიული გადაწყვეტის კომპოზიციის მიღებას (ტაბ. 39 შეად. ტაბ. 40); ს. კვარცხელიას ოდის პალატა უფრუფროს პალატებს რაგზეა აგებული, ხოლო თარბას ოდის პალატს მთავარი და დერეფანი აქვს მოწყობილი; ს. კვარცხელიას ოდის კიბის ქვეშ მოწყობილია ე. წ. „მაკიკარი“, რომელშიც ამ ბოლო ხანებში ფართო გავრცელება პოვა აფხაზეთის ოდა-სახლებში (ტაბ. 40. იხ. პალატის გეგმა); დიდად დერეფნების — მოაჯირების სექტის ბრტყელი თავებისა და ანაბების ხუროთმოძღვრულ-მხატვრულ დამუშავებაში გამოყენებულია როგორც დანახერხი ლარტყვასაგან ერთმანეთში ჩაქობის წესით მიღებული რელიეფური ბაფე. ისე ფიქრებზე გამჟღავნებული ამოხერხვით მიღებული ტრადიციული მკერძიანი ჩუქურთმები, რომელიც შექმნილია თარბების ხუროთმოძღვრულ იერს ანიჭებენ აღნიშნულ ოდა-სახლების საერთო ასახულობას.

ქრისტეფორე ჩახურის ოროთახიანი ერთსართულიანი ოდა აგებულია ქვისაგან, შენაგალო კარის თავზე ლამაზად



87. სოფ. ლიხნი. კ. მახარაძის ოდერი ტიპის ახალი ხაჯ. ხახლას ხაერთო ახალბობის ფრავნეტო

გათილ ზოღურებიან ჩარჩოში ჩასმულ ქვაზე (32x25 სმ) ასომთავრულით ამოკეთილია ბერძნული წარწერა, რომელშიაც გადმოცემულია ამ სახლის აგების ისტორია (ტაბ. 41, I).

ქრ. ჩახურმა საცხოვრებლად არჩია აფხაზეთში ფართოდ გავრცელებული ოროთახიანი ოდის გეგმის კომპოზიცია და თავისი ხელით ააგო იგი. ამ დროს ფასადის კომპოზიცია კოლხეთის ტერიტორიაზე გავრცელებული ერთი და ოროთახიანი ოდის დამახასიათებელი ფასადის ხალხური გადაწყვეტის ქარგაზეა აგებული.

რა დაუმატა ადგილობრივ ხუროთმოძღვრულ სამშენებლო ტრადიციებს ჩამოსახლებულმა ბერძენმა ოსტატმა თავისი ოდა-სახლის მშენებლობისათვის? ხის სვეტები შეკვალა ლამაზად გათლილი ქვის სვეტებით. რომელიც ოთხი ნაჭრისაგან შედგება და დიდი სიზუსტით არის ადგილზე აწყობილი და დაყენებული (ტაბ. 41, I იხ. სვეტის დეტალი); ქვის სვეტბიანი დერეფანი უმოაჯიროა; დერეფნის იატაკი ვათილი თეთრი ქვის ფილებით არის მოზაიკური წყობის მსგავსად ლამაზად დაგებული.

ქრ. ჩახურის მცირე მოცულობის ოდა-სახლი, რომელიც



88. სოფ. დურიაში. შ. არძინაზის ოდრეო ტიპის ახალი საცხ. სახლის ხაერით ხედი ეზოდან

მკაცრ მხატვრულ ფორმებშია დამუშავებული, ერთ-ერთ საინტერესო ხელოვნობრივ კომპოზიციას, როგორცაა დომინირებულია კოლხური ოდა-სახლის ხალხურ-ხელოვნობრივი კოლორიტული ფორმა და შინაარსი.

სამოთახიანი ტიპი. გვერდის კომპოზიციის მიხედვით სამოთახიანი ოდის რაპუნენივე სახე არსებობს, მათ შორის მკვეთრად გამოირჩევა ორი სახე: 1. წინა ღერეფის გასწვრივ ერთი ოთახით და 2. წინა ღერეფის გასწვრივ ორი ოთახით.

პირველი სქემის საუკეთესო ნიმუშია მ. მახარიას უპალატო ოდა (ტაბ. 41. 11); წინა ოთახი სასტუმრო დარბაზია, ხოლო უკანა, ერთმანეთის გვერდით მდებარე ოთახები საცხოვრებელია, რომლებსაც შესაძლებელია სასტუმრო დარბაზიდან აქვს. მ. მახარიას სამოთახიანი ოდის ფასადის ხელოვნობრივი კომპოზიციის ერთმანეთის ოდის ფასადის კომპოზიციური სქემის განმეორებაა. უნდა აღვნიშნოთ, რომ ღერეფის ელემენტების აუთენტური დამუშავების ტექნიკა სიტუაციის საკმარისი ზედმიწევნით დახელოვნებული ხალხური მშენებლის საუკეთესო ნახელავს წარმოადგენს.

სამოთახიანი ოდის მეორე სახესხვაობას ეკუთვნის მ. ჩამაგუას პალატიანი ოდა სოფ. აქნადარიდან, რომელიც ზემოგანხილული სამოთახიანი ოდის გვერდის განვითარებულ სქემას გვაძლევს. (ტაბ. 41. შეჯამ. 42).

მ. ჩამაგუას ოდა-სახლის ორგანოფორმებიანი პალატის კედლები (60 სმ სისქის) ამოყვანილია ქვიტყარაგან. პალატის წინ მთელ სიგრძეზე, ანტებს შორის, ჩამაგუას ლოჯისებური ღია დერეფანი, რომელსაც ხის სვეტებს შორის ყრულ ამოყვანილი ქვის მოაჯირი აქვს.

პალატი აქ გამოყენებულია საზამთრო საცხოვრებლად, მას ერთ-ერთ სათავსოს აქვს ტრადიციული დიდი ბუხარი, ხოლო მეორე სათავსოში საზამთრელო ქურაა მოწყობილი მალაღი და განიერ ფანჯრების მეშვეობით. ორივე სათავსოს სათავსოები უზრუნველყოფილია ღლის განათებით.

მ. ჩამაგუას სახლი წინააღმდეგობა ტრადიციული დიდი კიბის ნაკვალავს აქვს ღერეფანში შეტანილი ორპარშიანი კიბე, რომელსაც, ფართის მოპირინების მიზნით, შეაბაქნის ადგილი დათმობილი აქვს ე. წ. „აპარბენ“ კიბის საფე-

ხურებს, ხოლო გარედან მიდგმული ერთმანეთიანი კიბე თავისი წინააღმდეგობა მხარეზე აქვს (ტაბ. 42). ოდის კედლები 5 სმ სისქის წაბლისა და მუხის ფიცრებისაგან არის 270 სმ სიმაღლეზე აყვანილი; კონსტრუქციული სტრუქტურის თვალსაზრისით იგი არაფრით განსხვავდება ბარკიციების ზემოაღწერილ ოდა-სახლებისაგან, ამიტომ მისი აღწერა ზემოთაღწერილ მიგვაჩნია.

ფასადის სიმეტრიული გადაწყვეტის ხელოვნობრივ კომპოზიციასში ყურადღებას იქცევს სვეტებისა და მოაჯირის



89. ქვაწენლის კედლის ფრაგმენტი სოფ. ყუმბიდან



90. ქვა-ლარტის კედლის ფრაგმენტი სოფ. წებულადან

<sup>1</sup> მეორე სათავსოზე პალატის ორგანოფორმებიანი ბუხარს თავზე გამართულია სამგანყოფილებიანი ტიპური ბუხარი. (ტაბ. 42).

ხის მსუბუქი ელემენტების დამუშავების სიფაქიზე და ტექნიკა.

პალატის დერეფნის არქიტრავული გადაწყვეტის მხატვრული დამუშავების ერთადერთი ელემენტია ჩუქურთმოვანი ამონახერხი პაეროვანი არშიები, რომელიც არქიტრავს ორმაგად გასდევს მთელ სივრცეზე სხვადასხვა სიბრტყეში.

პალატის დერეფნის სისადავე უფრო აძლიერებს ფასადის საერთო კომპოზიციის ხეროთმოდერულ შთაბეჭდილებას.

ოთხოთახიანი ტიპი. აფხაზეთის ტერიტორიაზე ოთხოთახიანი ოდების უმრავლესობა ოროთახიანი ძველი ტიპური ოდების გადაკეთებით არის მიღებული. ამ სახის ტიპურ მაგალიცებად შეიძლება მოტანილი იქნას ო. ჭენიას და მ. ანშბას პალატიანი ოდები სოფ. ლინნიდან (ტაბ. 43, 44). ზეპირი გადმოცემით ერთი აშენებულია 1920 წ., ხოლო მეორე 1900 — 1902 წლებში; ორივე ოდა თავიდანვე ძველი პალატიანი ოდების რიგზე ყოფილა აგებული და რეკონსტრუირებული იქნა დაახლოებით ერთსა და იმავე პერიოდში (1925 — 1928 წ.წ.).

ზემოსხენებულ ოდებზე უკან, მთელ სივრცეზე, მიშენებულია ვიწრო ორ-ორი ოთახი, რის გამოც ისინი ოთხოთახიან საცხოვრებელს წარმოადგენენ.

ო. ჭენიას და მ. ანშბას რეკონსტრუირებული ოდების კვიტირული პალატები წარმოადგენენ ვრცელ მარნებს (ტაბ. 43, 44 იხ. პალატების გეგმები).

პალატების ზედა საართლის კედლები კომბინირებული მასალისგანაა აგებული.

მ. ანშბას ოდის კედლები დგარულ-სარტყელურ, აქვა-

წენლის“ თხელკედლიან კონსტრუქციულ სისტემას გეოტონის (ტაბ. 44, სურ. 89, 90); ასეთი კედლის სისქე 12 — 15 სმ არ აღემატება, შიგნიდან და გარედან შელესილია თიხის საგანგებო ხსნარით.


ო. ჭენიას სახლის ზედა საართლის კედლებიც წარმოადგენს დგარულ-სარტყელურ სისტემას, სადაც სხვა კომბინირებულ მასალებთან ერთად ფახვერკის სისტემის მსგავსად გამოყენებულია ნახევარაგურიანი კედლები.

დასაარელ უნდა შევნიშნოთ, რომ ო. ჭენიას და მ. ანშბას ოდა-სახლების ხეროთმოდერულ-კომპოზიციური გადაწყვეტის ტრადიციული ხალხური ხერხები და ხის ელემენტების მხატვრული დამუშავების ხალხური ტექნიკა იმეორებენ ზემოგანხილული ოდა-სახლების ხეროთმოდერული გადაწყვეტის ტრადიციებს.

რეოთახიანი ტიპი. ჭერ რამდენიმე სიტყვით შევეხოთ მის წინაპორბედ ხეთოთახიანი ოდა-სახლის გეგმის კომპოზიციის ტაპირ სქემას (ტაბ. 29, III). როგორც აღვნიშნეთ, ხეთოთახიანი ტაპირი ოდა-სახლები დღემდე ფართოდ არის გავრცელებული კოლხეთის ტერიტორიაზე და მის ფარგლებს გარეთ, რომელთა ჩამოთვლა შორს წაგვიყვანდა;

ხეთოთახიანი გეგმის კომპოზიციის სქემაზე აშკარად იკითხება: ერთოთახიანი, ოროთახიანი და სამოთახიანი ოდა-სახლების ის საცხოვრებელი უჯრედები, რომლებსაც დიფერენციაციის შემდეგ უმნიშვნელო ვარიაციებით შენარჩუნებული აქვთ ცალკეული ოდების სახით თავიანთი სქემის ტიპიურობა (ტაბ. 29, III).

ზეპირი წყაროებით მოწმდება, რომ აფხაზეთის უკანასკნელ მთავარს მ. შარვაშიძეს სოფ. კელასურში ქკონია ხუთ-



81. ირგვლივ და დერეფნის ოდა-სახლის ხეთოთახიანულია (დო. დღუფაი მთავარი)

ოთახიანი ირგვლივ დერეფნიანი პალატიანი ოდა, რომელიც ლაზ ოსტატებს აუგიათ. ეს ოდა დაწვრილებით აღწერილი აქვს აღივხება<sup>1</sup>.

როგორც აღივხება აღწერილი ირგვლივ, მ. შარვაშიძის სახლის ექსტერიერი, აშკარად იდენტურია თავად ო. ერისთავის ირგვლივ ღიადერეფნიანი ოდა-სახლისა (გურიამში), რომლის ჩანახატი მოცემული აქვს თვით აღივხებას (სურ. 91).

დაეუბრუნდეთ რვაოთახიან ტიპურ ოდას, რომლის თვალსაჩინო ილუსტრაციაა კონსტანტინე დაღეშქელიანის სახლის ტიპის ოდა-სახლი სოფ. ოტობაიდან (გალის რაიონი). საბჭოთა ხელისუფლების დამყარების შემდეგ იგი გადაუტანიათ სოფ. ორსანტიაში (ზუგდიდის რაიონი), იმავე სახით აუწყვიათ და კარგა ხანს სასოფლო საბჭო ყოფილა მოთავსებული (ტაბ. 45).

ჩვენ მიერ ჭერ კიდე 1945 წ. დაზომილი ამ ოდის გეგმის კომპოზიციას კვადრატთან მიახლოებული მოხაზულობა აქვს.

უპირველეს ყოვლისა მნახველის ყურადღებას იპყრობს გრძელი და ვანიერი, მხატვრულად დამუშავებული დეკორაციული ღია დერეფანი (17,20×4,20), რომლის ფართი 72 კვ. მეტრს აღემატება. ღია დერეფნიდან აქვს მხოლოდ ერთი შესავალი — სადარბაზო კარი, რომელსაც შევყავართ ტრადიციულ ვრცელ საბურთაო დარბაზში (7,40×7,40), რომლის ფართი 55 კვ. მეტრს აღწევს.

დარბაზში შემსვლელის ყურადღებას იტაცებს კონსტრუქციული გუმბათი, ე. წ. „გვირგვინული“, კერის სიმშვენიერე, რის გამოც პირველი შთაბეჭდილება ძალზე ძლიერი და დაუეწიყარია (ტაბ. 45, იხ. კრილი).

აღნიშნული ოდის ხალხურ ხუროთმოძღვარ-შმენებელს კონსტრუქციული ტრადიციები შემოქმედებითად გამოუყენებია და დიდი ოსტატობით მოუძებნია სასტუმრო დარბაზის ზედა სივრცის კერის აღქმის ხელოვნება.

სასტუმრო დარბაზის გუმბათური გადახურვის ფუძე წარმოადგენს კვადრატს, რომლის პერიმეტრი შემკობილია ტენარეული მოტივის კვეთილჩუქურთმოვანი არშიებით, ხოლო გუმბათის ზედაპირზე ცენტრიდან გამოსხივების სახით

აკრულია სექტორული მოხაზულობის ფიგურები, ცენტრში კი ზის მოჩუქურთმებული ვარდულია ჩამჭდარი (იხ. გუმბათის გეგმა და კრილი).

დარბაზის სიმაღლე იტაცებდა გუმბათურ კერამდე 510 სმ აღწევს, რაც დარბაზის ინტერიერს გრანდიოზულ და ძლიერულ სახეს ანიჭებს, დანარჩენი სათავსოები 310 სმ სიმაღლიანაა.

სასტუმრო დარბაზის უკანა კედელი დასაშლელ-ასაწყობო კონსტრუქციის ტიხარს წარმოადგენს, რის მეოხებითაც შესაძლო ხდება სასტუმრო დარბაზისა და სასაღილო დარბაზის გაერთიანება 90 კვ. მეტრზე მეტ საზეიმო დარბაზად.

გაანახნულ ტიხრებს შორის დატანებულია სასტუმრო დარბაზიდან სასაღილო დარბაზში (7,20×5) გამავალი კარი, ხოლო სასაღილო დაკავშირებულია უკანა ლოჯიის ტიპის ღია აივანთან. ცენტრალური ადგილი უჭირავს სასტუმრო დარბაზს, რომლის მარჯვნივ და მარცხნივ აპარტამენტის მსგავსად სამ-სამი ოთახია ჩამწყობებული.

გეგმის კომპოზიციის სიმეტრიულობა მკვიდრად არის დაკავშირებული ამ ოდა-სახლის სივრცობრივი კომპოზიციის სიმეტრიულ გადაწყვეტასა და მის არქიტექტონიკურ სტრუქტურასთანაც.

საყურადღებოა, რომ ოდა-სახლის კომპლექსში არსებულ სათავსოებს სხვადასხვა სიმაღლე აქვთ, მათი ფართის სიდიდისა და დანიშნულების პროპორციულად.

ვრცელი სასტუმრო დარბაზი (55 კვ მ) კერი უფრო მაღალია (510 სმ), ვიდრე მის ირგვლივ განლაგებული ოთახებისა (20—25 კვ. მ., სიმაღლე 310 სმ) (ტაბ. 45, იხ. კრილი).

სათავსოთა ფართის შესაბამისად სიმაღლეების მოხდენილი შერჩევა და მათი გარკვეულ კანონებზე დამყარებული ვარიაციები მიღწეულია სახურავსკვეშ არსებული სივრცის (თავანის) გამოყენების გზით, რაც სამშენებლო მოცულობის მაქსიმალურ გამოყენებასა და ფართის და სიმაღლის (მოცულობის) „პროპორციულობის კანონების“ ცოდნაზე მეტყველებს. ეს არის ხალხურ-ხუროთმოძღვარ-შმენებლის მიერ შემკვიდრებით მიღებული ხუროთმოძღვრულ-სამშენებლო ხალხური ტრადიციების სინთეზური გადამუშავების ვირტუოზული გადაწყვეტა, რაც კოლხური კულტურის ერთ-ერთ საყურადღებო შენაძენად უნდა ჩაითვალოს.

კონსტრუქციული სტრუქტურისა და სივრცობრივი კომპოზიციის შესახებ არაფერს ვიტყვით, ვინაიდან იგი არაფრით განსხვავდება ნაშთური ქდობით აგებული ზემოგანხალული ფიგურული ოდებისაგან. აღნიშნული ოდა-სახლი აგებულია წაბლისა და თელის ხისაგან. ზეპირი გადმოცემით იგი აუცილებლად ხელოსნებს დაახლოებით 1870-72 წ. წ. აქვე უნდა დაეძინოთ, რომ კოლხური ოდა-სახლის ამ სახის იდენტური ტიპები დამოწმებული გვაქვს აგრეთვე სამეგრელოში, გურიამში, იმერეთში, კახეთსა და საინგილოში.

<sup>1</sup> „Дом деревянный и совершенно одинакового типа с теми, которые строят себе самые богатые и могущественные князья в Мингрелии, Имеретини и Гурнии.“

Дом поддерживается на высоте первого этажа деревянными сплошными стенами или столбами с врубленными в них перекладинами; внизу находится копошняя; вокруг дома проходит галерея, выступающая над нижней частью строения.

Внутри дом состоит из нескольких довольно больших комнат. (Ф. Дюбуа, დასახლებული ნაშრომი, გვ. 116—117).



ამ საკითხის ვრცლად გაშუქება ჩვენ აქ მიზნად არ გვაქვს დასახული, ვინაიდან იგი ცალკე შესწავლის საგანია<sup>1</sup>.

საჭიროდ ვთვლით რამდენიმე სიტყვით შევხებოთ ხალხური საცხოვრებელი სახლების მშენებლობის დღევანდელ ვითარებას. ახალ სახლებზე სრული წარმოდგენის შესაქმნელად აქ მოტანილი გვაქვს ხუთი თვალსაჩინო მაგალითი (სურ. 84, 85, 86, 87, 88).

თანამედროვე ხალხური საცხოვრებელი სახლების მასობრივი მშენებლობა ძირითადად ხალხური ძველი ხუროთმოძღვრული ტრადიციების გამოყენებით მიმდინარეობს.

აფხაზეთის ტერიტორიაზე დღეისათვის მასობრივი მშენებლობა მიმდინარეობს სამი და ოთხთახიანი ტრადიციული ოდა-სახლების გეგმის კომპოზიციის მიხედვით, ცელილებში მეტად უმნიშვნელოა, ზოგჯერ გაუმჯობესებულად გამოიყურება, ზოგჯერაც ძველ ტრადიციებზე უფრო მძარეა.

საგულისხმოა, რომ ახალ სახლებში თითქმის ყველგან შენარჩუნებულია ძველი ოდა-სახლის დამახასიათებელი ელემენტი „აბარწა“ და „პალატი“ — ახალი სახლები ყველა ორსართულიანია (სურ. 84, 85, 86, 87, 88). ტრადიციულ პალატის სართული მეტწილად გამოყენებულია საცხოვრებლად და სამეურნეო დანიშნულებისთვისაც.

ახალ მშენებლობაში ოდის საკედლე მასალად არსად არაა გამოყენებული ხე, ის უკვე განდევნა აგურმა და ალგოზე პრიმიტიულად (ხელით) დამზადებულმა მცირე მოცულობის ბლოკებმა (ბრიკეტმა). ასეთი ბლოკებისაგან აგებული სახლები მეტწილად შელესილია ცემენტის ხანაით.

ჩვენ მიერ ფიქსირებული ახალი სახლები აგებულია ერთი ან ნახევარი აგურის სისქის კედლებისაგან<sup>2</sup>. აქვე უნდა დავძინოთ, რომ ხალხური სახლების ახალ მშენებლობაში ვხვდებით რკინისა და ბეტონის დაუზოგავი ხარჭვის შემთხვევებს ყოველგვარი კონსტრუქციული გაანგარიშების გარეშე.

სახლის კომპოზიციაში მთავარი ყურადღება ეთმობა გარედან მიღებული კიბის არქიტექტურას, რომელიც ხშირად


გადაქარბებული სიდიდითა და ხელოვნურად ვართულებული — „გრანდიოზული“ ფორმით ხასიათდება (სურ. 87, 88).

დამოწმებულია აგრეთვე ისეთი უჩვეულო შემთხვევები, როდესაც მეორე სართულზე ასანულეო გარედან მიღებული კიბე, როგორც „დამოუკიდებელი“ ნაგებობა, სახლის აშენებამდე აგებული, თითქოს კიბე კი არ ედგმის სახლს, არამედ სახლი უნდა მიეღვას შეზღუდვ კიბეს. ცხადია, დაცული აღარაა არც მასშტაბი. არც სახლის ხეროთმოძღვრულ-მხატვრულ დამუშავებასთან საერთო კავშირი.

აქვე უნდა შევნიშნოთ, რომ ხალხური სახლებს ახალი მშენებლობა სოფლად ქალაქის მშენებლობის აშკარა გაყვნიება განიცდის. ეს განსაკუთრებით აგრძნობა სიეკოპრივი კომპოზიციების მხატვრულ დამუშავებაში, სადაც შეხვედებით ქალაქის (საეურორტო) მშენებლობიდან შექნაურად შემოტანილი, ოდა-სახლებისათვის შეუფერებელი დამძიმებული, ტლანქი ელემენტების გამოყენების შემთხვევებს. ასე, მაგალითად, ქალაქის ღარი მოცულობის შენობათა ჰონუმენტური არქიტექტურიდან გადმოღებულია სხვადასხვა სიდიდისა და ფორმის ბალიასინები (რიკელები), რკინა-ბეტონის არქივოლტიანი თაღელები, ვარდულები, ჰილონები და სხვ.


აღნიშნულ ხეროთმოძღვრული სამკაელებში აქ სახით ამოკრეფილი ელემენტები ტრადიციული ოდა-სახლის კომპოზიციური სქემისათვის სრულად შეუფერებელ სამოსელს წარმოადგენს და სრულ ეკლექტიზმამდე მიყვავიარა.

დაასარტელ უნდა აღვნიშნოთ, რომ ძველი ხალხური ხეროთმოძღვრული ტრადიციების შესწავლისა და სათანადო მეცნიერული დასკვნების საფუძველზე საჭიროა შეიქმნას საკომპლექსური სახალხო მშენებლობისათვის ხეროთმოძღვრულ-მხატვრული ღირებულების სრულყოფილი ტიპოტრაპროექტები, რათა თავიდან ავიცილინოთ ზემოაღნიშნული ყოველგვარი უხამსობანი თანამედროვე სოფლის სახალხო მშენებლობაში.



<sup>1</sup> სწორედ ამ საკითხების შესწავლას ეძღვნება რ. მეფისაშვილის შრომა — ესკაპართველოში კოლმურანთა საცხოვრებელი სახლების მშენებლობის საკითხი, თბ., 1959 წ.

<sup>2</sup> აღნიშნული სახლების მშენებლობას 15—20 წლის ისტორია აქვს.



## თ ა ვ ი მ ე მ ჯ ს ნ

### სამეურნეო ნაგებობანი

აფხაზეთის ჰავა და ადგილობრივი ბუნებრივი ფაქტორები ხელს უწყობდა მეურნეობის მრავალფეროვანი დარგების განვითარებას. ამით უნდა აიხსნას ის გარემოება, რომ მკვიდრი მოსახლეობა უძველეს დროიდან მისდევდა როგორც მესაქონლეობას, ისე სხვადასხვა მარცვლეული კულტურისა და მებაღეობა-მევენახეობის განვითარებას.

ვახუშტი ბაგრატიონის გაღმოცემით დასტურდება, რომ „ესე აფხაზეთი შემკული არის ყოვლითა ნაყოფიერებითა და ჰავითა, რამეთუ ნაყოფიერებენ ყოველნი მარცვალინი. ხილნი, ვენახნი, პირუტყვი და ნადირნი, ფრინველნი და თევზნი მრავალნი“<sup>1</sup>.

ეპეი არ არის, პირველი სამეურნეო დანიშნულების ნაგებობა, ცხოველის მოშინაურების დღიდან, თვით საცხოვრებელი სახლის სისტემაში ჩაისახა.

ასევე საცხოვრებელი სახლის სისტემაში ჩაისახა სხვადასხვა მარცვლეულის დასაუნჯებელი დიდი კილონები და შიგ სახლში „შედგმული მცირე ბელუბი“.

წინაქალაობრივი საზოგადოებისათვის დამახასიათებელი საცხოვრებელი სახლის რთული კომპლექსი, რომლის ერთ-სახურავეკვეშ გაერთიანებულია საცხოვრებელი და სამეურნეო დანიშნულების სათავსოები, მეურნეობის სხვადასხვა დარგის განვითარებასთან ერთად, დიფერენციაციას განიცდის; ვინაიდან „ოჯახის რიცხოვრივი ზრდა და ქონების დაგ-

როვება მოითხოვს ბინის გაფართოებას და სამეურნეო ხასიათის სხვა ნაგებობათა აშენებას, ამ მიზნით ჩნდება ახალი ტიპის ნაგებობანი: ბელელი, ბოსელი და სხვა“<sup>2</sup>.

აფხაზეთის ტერიტორიაზე დღემდე მოღწეულია მეცხოველეობის წარმოებასთან დაკავშირებული უძველეს ყაიდაზე აგებული სხვადასხვა დანიშნულების სამეურნეო ნაგებობები, ასე, მაგალითად, ბოსელი — „აგვარა“ (მსხვილფეხა საქონლის სადგომი), „მარაკა“ — „აჯმაგვარა“ იგივე ფარეხი (წვრილფეხა საქონლის სადგომი), სალორე — „ოასქუ“ და სხვა.

სათანადო კლიმატურმა პირობებმა ხელი შეუწყო აგრეთვე მიწათმოქმედებისა და მებაღეობა-მევენახეობის განვითარებას. ამასთან დაკავშირებით წარმოიშვა სხვადასხვა სახის სამეურნეო ნაგებობები, რომლებსაც დღემდე შემორჩენიათ ადრინდელი სახე. როგორც შეგროვებული მასალებიდან ირკვევა, ადგილობრივ მოსახლეობაში ძველთაგანვე გავრცელებული ყოფილა ბელელი, მარანი, სასიმინდე, საოჯახო წყლის წისქვილები, თამბაქოს საშრობი ფარდულები და სხვ.

ქვემოთ განვიხილავთ სამეურნეო ნაგებობის იმ ტიპებს, რომელთა ნაწილობრივი შეკრება მოვახერხეთ საკვლევი რაიონის ტერიტორიაზე.

### საქონლის სადგომები

**ბოსელი.** აფხაზეთის ტერიტორიაზე სამეურნეო ნაგებობათა შორის ბოსელი — „აგვარა“ ყველაზე უძველეს ნაგებობად ითვლება. ბოსელი გვხვდება ორი სახის: ერთი საზამთრო,

ეზოში მოთავსებული, ხოლო მეორე — საზაფხულო, ე. წ. სეზონური, ალპური საძოვრების ზონაში განლაგებული.

<sup>1</sup> ს. მკალათია, საბჭოლო და თვდაცვითი ნაგებობანი საქართველოს მთიანეთში, თბ., 1945 წ., გვ. 8.

<sup>1</sup> ვახუშტი, დასახელებული ნაშრომი, გვ. 171.



82. სოფ. ქვერდი. ხის ტოტზე ჩამოკიდებული „მარაკა“

ალპურ ზონაში ნანგრევების სახით დღემდე შემორჩენილია ქვისაგან აგებულ საქონლის სადგომთა — „აგვარების“ უძველესი ნაშთები, რომლებიც „აყანგვარების“ სახელწოდებითაა ცნობილი (მათ შესახებ ზემოთ ეყვი გვეონდა საუბარი); რაც შეეხება საკარმიდამო ბოსლებს — გეგმაზე ესაა სწორკუთხა მოყვანილობის ერთგანყოფილებიანი სათავსო. აღნიშნული ბოსლები გეგმდება წნულკედლიანი, ქარგვალურა ან ფიცრული, სახურავი უმთავრესად ორქანობიანი აქვთ და იმდენად პრიმიტიულია, რომ სადღესივრე მათ არავითარი ხუროთმოძღვრული ღირებულება არა აქვთ. შედარებით მეტ ინტერესს იწვევს წვრილფეხა საქონლის სადგომები. აქვე უნდა დავსძინოთ, რომ ბოლო ხანებში ბოსლებად გადაკეთებულია წნული საცხოვრებლების ძველი ტიპები — აშპარა ფაცხები და სხვ. დამოწმებულია აგრეთვე პალატის ერთ-ერთი განყოფილების ან კიდეც სასიძინდის ქვედა სივრცის (სართულის) ბოსლად გამოყენების მაგალითები.

აფხაზეთის ტერიტორიაზე საცხოვრებელი სახლის სი-

ტემაში ბოსლის დაგეგმარების თვალსაზრისით ილესტრაციას წარმოადგენს ჩვენ მიერ ზემოვანხილული აფხაზურ-საქონლური ტიპის საცხოვრებელ სახლში არსებული პოეული სოფ. საყენიდან (ტაბ. 32, 33).

**მარაკა.** სამეურნეო ნაგებობის ეს ტიპი, რომელიც ბოსლის ყერძო სახეობას წარმოადგენს, ფართოდაა გავრცელებული აფხაზეთის მთის სოფლებში. ესაა წვრილფეხა საქონლის, მეტწილად თხების სადგომი (მას „აყანგვარის“ ეწოდებენ, რაც აფხაზურ ღიალექტზე „ოხების სადგომს“ ნიშნავს).

გეგმის კომპოზიციის მიხედვით მარაკები გეგმდება წრიული, ოვალური და სწორკუთხედიანი მოყვანილობისა. მათი სიერკობრივი კომპოზიციები გეგმების შესაბამისად წარმოადგენენ კონენტურ, ცილინდრულ და წახანაგოვან წნულკედლიან პრიმიტიულ, მაღალ ბოძზე შედგმულ მსებელ ნაგებობებს. როგორც გეგმის, ისე სიერკობრივი კომპოზიციები ნივლოდ არის დაკავშირებული ნაგებობის ტექნოლოგიასთან.




83. სოფ. დურში. ბოძზე შედგმული წვრილფეხა საქონლის სადგომი — „მარაკა“ (ხატიო ხედი, სოხუმის მხარეთმცოდნეობის მუზეუმის მასალებიდან)

მკირე ზომის მარაკების უმრავლესობა გეგმაზე წრიული მოხაზულობისა და ხშირად ორიგინალურადაა შედგმული ხეებზე; სახურავი ისლით ან ჩალით დახურული კონუსური მოყვანილობისაა (სურ. 92, 93).

მარაკებზე ასაყელად გამოყენებულია მისადგმელი დაკბული შორები („ტყეაჟა“). ან კიდეც დახრილად მიტყენილ რამდენიმე ძელზე ზეჟოდან წნული ლასტები დაყენილი. მისი ბინადარი ისეა გაწვრთნილი, რომ ასეთ ასაყელეებზე სწრაფად აღის და ჩამოდის.

ღიდი ტევადობის მარაკების მაგალითებად გამოგვადგება ხ. კეწინიას მარაკა სოფ. ოთარადან (ოჩაჩხარის რაიონი), ე. თარბას მაღალ ბოძებზე შედგმული მარაკა სოფ. დურშიდან (სურ. 63, 94).

მკათხეულს არ უნდა ეტყვიოს ასეთ პრიმიტიულ ნაგებობებზე ყურადღების გამახვილება. ვინაიდან ასეთი სახის ნაგებობებში ხშირად გადმონაშთებს სახით მოცემულია ხელოვნური ნაგებობების ხუროთმოძღვრული და კონსტრუქციული სტრუქტურის პირველყოფილი საწყისი ელემენტები, რასაც ღიდი მნიშვნელობა აქვს ეროვნული საყ-



88. სოფ. სოფი. ხეზე შედგმული წნული „მარაკა“

ხოვრებელი სახლების წარმოშობისა და განვითარების შესასწავლად<sup>1</sup>.

ხალორე — „ოსქუ“. დიდ ინტერესს იწვევს აგრეთვე ქარგულური კონსტრუქციის სამეურნეო დანიშნულების მცირე მოცულობის ზოგიერთი ნაგებობის არქაული ფორმა, რომელსაც გვეგმაზე უჩვეულო მოხაზულობა აქვს. ასეთ ნაგებობათა ინდივიდუალურ მავალითებს წარმოადგენენ ქარგვალისაგან (მორული კედლებისაგან) აგებული საღორეები.

სოფ. აბიგვარაში დ. შონიას კარ-მიღამოს განაშენიანებაში მდებარე საღორეს გვეგმაზე სამეურნეოს მოხაზულობა აქვს (ტაბ. 46). კედლები ამოყვანილია მორებისაგან ჩვეულებრივი ნაშთიანი ქვებით და საქონლის სადგომი ეზოს ასეთივე მოხაზულობის ერთ-ერთ კუთხეშია მოხდენილად ჩადგმული (ტაბ. 18).

საინტერესოა აგრეთვე სოფ. წარჩეში მ. აკირთაევას ქარ-

გულური ტიპის საღორე, რომელსაც გვეგმაზე აგრეთვე სამეურნეოს მოხაზულობა აქვს. აქ ყურადღებას იქცევს ნაგებობის სამეურნეო ფორმიდან ტრაპეციულ ფორმაზე გადასვლის ერთ-ერთი კერძო შემთხვევა (ტაბ. 46, II). როგორც აღნიშნული ნახაზიდან ჩანს, პირველი ოთხი რიგი მორებისა შეკრულია სამ წახნაგად, ხოლო მორების შემდეგი რიგი ტრაპეციულადაა აყვანილი.

დასასრულ უნდა აღვნიშნოთ, რომ ამ სამეურნეო ნაგებობათა შესწავლა საყურადღებოა სხვა მხრივაც. ესაა ისეთი პრიმიტიული ნაგებობები, რომლებშიაც დამალულია ხის უძველესი კონსტრუქციული კვანძების ორიგინალური სახეები. ამრიგად, როგორც ირკვევა აღნიშნულ ნაგებობებში გადმოწმების სახით დღესაც ვხვდებით უნიკალური ფორმებისა და კონსტრუქციული სტრუქტურის უძველესი ხერხების განმეორებას<sup>2</sup>.

## ბელლი და სასიმინდე

ბინადარ ცხოვრებაზე გადასვლის პერიოდიდან მოყოლებული აღამიანი შესაქონლეობასთან ერთად მიწათმოქმედებასაც ჰქონდნენ ხელს, „საველე მეურნეობა აღამიანს სასოფლო მეურნეობის მთავარ დარგად ექცა, რომელზედაც მისი კეთილდღეობა უმკიდროვსადა იყო დამოკიდებული“<sup>3</sup>.

საველე მეურნეობის განვითარებასთან ერთად საჭირო გახდა მარცვლეულის შესანახის შექმნა. პირველ ხანებში იყენებდნენ ჩვენ დრომდე შემორჩენილ კილობნებს ან დიდი მორებისაგან გამოღარულ კასრისმაგვარ ე. წ. „ბუყუნებს“ (კარ-ბეღელი).

მარცვლეულისა და ფქვილის შესანახი კილობნებისა და დიდი ტევადობის უძველესი „ბუყუნების“ არსებობა დამოწმებულია როგორც აფხაზეთში, ისე კოლხეთის სხვადასხვა კუთხეში<sup>4</sup>.

უკანასკნელი პერიოდის გამოკვლევებმა დაგვიდასტურეს, რომ საქართველოში მარცვლეულს ინახავდნენ აგრეთვე მიწაში, რასაც ხორბლის ან ფქვილის დამარხვას უწოდებდნენ.

<sup>1</sup> შეიძლება ვიფიქროთ, რომ პირველყოფილ აღამიანს თავდაცვის მიზნით პირველი ხელოვნური ბინა მშენებლობის მსგავსად ხეებზე ჰქონდა მოწყობილი. ჩვენი აზრით მშარაჟა წველი ხალხური ფაქტის (აქვან-ციის) ამჟამად პროტოტიპია. ამის საფუძველს იძლევა აქვანის გვერდის წრიული მოხაზულობა და სახურავის პრიმიტიული კონუსური ფორმა, რომელიც მისი წინამორბედთან მემკვიდრეობით უნდა ჰქონდეს მიღებული.

<sup>2</sup> სულხან საბა ორბელიანს ქარგვალის (ქირკვალის) განმარტებაში მოხსენიებული აქვს ნაგებობის როგორც სამეურნეოდ, ისე ოთხკუთხედად აგება ექვსი მოკიდობილი სამოთხე კუთხედად (ლექსიკონი).

<sup>3</sup> ივ. ჯავახიშვილი, საქართველოს ეკონომიური ისტორია, წიგნი პირველი, ტფილისი, 1930 წ., გვ. 149.

<sup>4</sup> აღსანიშნავია, რომ გელათის მონასტრის ეზოში დღემდე დაცულია თხილის ხისაგან გამოთლილი უხარმანარი მბუყუნია კასრ-ბეღელი, რომელიც 70 ფუთ მარცვლეულს იტევს. მორის მოყვანილობა ოვალურია, მისი დიდი დიამეტრი 171 სმ., სიმაღლე—225 სმ., ხოლო კედლის სისქე — 8 სმ. დიეტური მბუყუნებთა (ტაბკა) დამოწმებული გვაქვს აგრეთვე საინგილოს ტერიტორიაზე და სამეგრელოში.

სამეურნეო ნაგებობების ასეთ უძველეს სახეებს ეკუთვნის ე. წ. „ხარო“ და „ლუი“ — მიწისქვეშა ორიგინალური ქვიტკირის ნაგებობები.

საბას განმარტებით ბელელი არის „ფქვილისა და ხვარბლის დასამარხავი. უმცროსს ეწოდება ხალამბარი და მის უმცროსს „ჭიროლა“ (სიტყვის კონა). ექვი არ არის სიტყვა „დასამარხავი“ (დამარხვა) მიწაში ჩაფვლას — მიწის ქვეშ მოწყობილ საგანგებო ნაგებობებში მარცვლეულის ჩაყრას ან დამარხვას ნიშნავს. სიტყვა „დასამარხავი“ აქ მიუთითებს ბელლის, როგორც უძველესი სამეურნეო ნაგებობის, მიწისქვეშ მოთავსების ტრადიციას. როგორც ჩანს, სახელწოდება „ბეღელი“ განვითარების შემდეგ საფეხურზე ამ დანიშნულების მიწაზედა სამეურნეო ნაგებობებსაც შემორჩა ღღემდე.

ბელის ბელის ნიმუშები აღრინდელი სახით თითქმის არსად შემორჩენილა. ყველა გადაკეთებულია ან კიდეც ბელეზად გამოყენებულია დაბალ ბოძებზე შედგმული ყოფილი ამპარები, რომლებიც გვეგმაზე ერთოთახიან ღია ღერეფიან პატარა ოდებს მოგვაგონებს.

მარცვლეულის შესანახი ნაგებობაა სასიმინდეც, — ბელის სახესხვაობა. აღსანიშნავია, რომ სასიმინდის ტიპის ნაგებობები მათი დამახასიათებელი ზეოთმოძღვრული ფორმებით კოლხეთის ტერიტორიაზე არსებობდა ჯერ კიდევ


<sup>5</sup> თ. ჩიქოვანი, ქართული ხალხური საცხოვრებელი, თბ., 1960 წ., გვ. 44.

<sup>6</sup> ნ. ჩხევაშვილი, სამეურნეო ნაგებობა ბელის სამხრეთ საქართველოში, აკად. ს. ჯანაშიას სახ. საქართველოს სახელმწიფო მუზეუმის მუშაობა, 1954 წ., XVIII, გვ. 255—268.



95. სოფ. ლახნი. ირხაიულიანი წული ხასიინდე („აყა“)

სიმიინდის კულტურის შემოტანამდე<sup>1</sup>; აფხაზეთის საკათალიკოსო გლეხების 1621 წ. გადაწერილი დიდ დავთარში, გლეხებზე დაწერილი ნატურგადასახადის სიაში სიმიინდი არსადაა მოხსენებული<sup>2</sup>. სიმიინდი არ ჩანს არც არქანჯელო ლამბერტის სამეგრელოში მოღვაწეობის პერიოდში (1633—1649),



96. სოფ. ლახნი. ვ. კამლახ წული ხასიინდე და კარ-ზიდაშის ხაერთი ხედი

იგი აღნიშნავს, რომ „მეგრელებს დიდი გულმოდგინეობით მოჰყავთ ღომი (ჩვენებურად Panigo)“<sup>3</sup>.

ლაშბერტის ზემოდასახელებულ ნაშრომში მოტანილია იმავე პერიოდის ჩანახატები (კასტელისა), სადაც კოლხური კარ-ზიდაშის საერთო ასახულებაში სხვა ნაგებობათა შორის აშკარად გამოირჩევა სასიმიინდის ფორმის ტიპური ნაგებობა, მაღალ ბოძებზე (გუხუებზე) შედგმული და ზედ მიყუდებული მისადგმელი კიბით. ეს ადასტურებს იმას, რომ დღევანდელი სასიმიინდის ფორმის ნაგებობები არსებობდა ძველთაგანვე, როგორც სხვა სახის სურსათ-სანოვების შესაწახი ნაგებობა და არა სასიმიინდე; აქვე უნდა დავსძინოთ, რომ ტერმინები: „აყა“ (აფხაზეთი), „ნალია“ (ვურია, იჭერეთი), „ნანია“ და „მალაზა“ (სამეგრელო), რომლებიც დღეს ტიპური სასიმიინდეების აღმნიშვნელ ტერმინებად იზარება, ძველად სხვადასხვა სახის მარცვლეულთა (ღომის—ჩხვერის და ფეტვის) საშრობ და დასაბინაველ ნაგებობათა სახელწოდებები უნდა იყოს<sup>4</sup>.

აფხაზეთის ტერიტორიაზე აღეშრება შემორჩენილი ძველი ტიპური სასიმიინდეების გაცილებით მეტი სახესხვაობა, ვიდრე სხვა დანიშნულების სამეურნეო ნაგებობები.


მასალის მიხედვით გვხვდება: წული. მესრული (ლარტ-

<sup>1</sup> სიმიინდის კულტურა დასავლეთ საქართველოში პირველად შემოტანილი იქნა XVII ს. მეორე ნახევრიდან.


<sup>2</sup> სარგის კაკაბაძე, აფხაზეთის საკათალიკოსო გლეხების დიდი დავთარი, ტფ., 1914 წ.

<sup>3</sup> არქანჯელო ლამბერტი, დასახელებული ნაშრომი, გვ. 51.


<sup>4</sup> ხომ არ უნდა ვიფიქროთ, რომ ნალის, როგორც სამეურნეო დანიშნულების ნაგებობის კონსტრუქცია მაშინ უნდა შეეკლიოყო, როდესაც ჩვენში სიმიინდის კულტურა დაკვიდრდა. დაახლოებით XVII—XVII საუკუნეში. (წ. რუხაძე, სამეურნეო დანიშნულების ნაგებობანი რაქალეჩხუმსა და სვანეთში, თბ., 1963 წ., გვ. 107).




97. სოფ. აქანდარა. წნული ხახინის ცალფა წნელი ჩაღობილი კედლის ფრაგმენტი



100. სოფ. ხალიფური (ზემო იმერეთი). ხახინის ჩუქურთმულად ჩაღობილი კედლის ფრაგმენტი




98. სოფ. ხანაპირი. წნული ხახინის ჩუქურთმულად ჩაღობილი კედლის ფრაგმენტი



101. სოფ. წიკვალი (ზემო იმერეთი) წნული ხახინის ჩუქურთმულად ჩაღობილი კედლის ფრაგმენტი



99. სოფ. კლახური. წნული ხახინის ჩუქურთმულად ჩაღობილი კედლის ფრაგმენტი



102. სოფ. წარბე. („კარახული“ წნულის ფრაგმენტი)

ყებისაგან შედგენილი), ფიცრული და ჩარგალურკედლებიანი სასაიმინდეები.


უძველესი ტიპური სახეა წნულკედლიანი სასაიმინდეები. რომელთა უნიკალური ნიშნებია ღლეშე შეჰორჩენილია გულდუთის. ოჩამჩირისა და სოხუმის რაიონებში (სურ. 95, 96. ტაბ. 47). წყნელისაგან დაწნული სასაიმინდის კედლები გვხვდება ორი სახის: მარტივი-ღობური წესით, კალფა წყნელით ჩაღობვა (სურ. 97) და რთული -- სამი წყნელის ერთდროული ჩაღობვა სხვადასხვა ჩექქურთის გამოყენებით (სურ. 98, 99).

საყურადღებოა, რომ ზემოპოტანალი დაჩქურთებულ-სახიანი წნულის სტრუქტურული სქემა და მოწყობა ტექნიკა მონაშობება კოლხეთის სხვა კუთხეებშიც -- სახელგანთქ. იქუ-რეთში (სურ. 98, 99 შეადარე სურ. 100, 101). მათი აშკარა იდენტურობა აიხსნება, ე. წ. კოლხური კელტურის მეკვიდ-რეობით.

წნულის ორიგინალური სახეა აგრეთვე თხილის ან წაბ-ლის ხის მსხვილი ღეროებისაგან თხლად „დახსნილი“ (3 -- 4 მმ სისქის) გაბრტყელებული (30 მმ სიგანის) „ტყეყებათაგან“ ირიბად დაწნული ე. წ. „კარაჩხული“ წნული, რომელსაც როგორც ზეპირი წყაროებიდან ირკვევა, ხმარობდნენ რო-გორც სასაიმინდეების, ისე წნული საცხოვრებელი სახლების კარისათვის. ასეთი წნულის ერთ-ერთი ღლეშე გადარჩენილ-ფრავმენტი მოტანილი გვაქვს სოფ. წარჩედან (სურ. 102). აქვე უნდა დავსძინოთ, რომ თავისი სახეობით „კარაჩხული“



101. სოფ. აქანდარა. მესხულ-კედლებიანი ტიპური სასაიმინდე



102. სოფ. დურაფში. მესხულ-კედლებიანი ტიპური სასაიმინდე

წნულის სწორხაზობრივი გეომეტრიული მოტივის კომპოზი-ციული სტრუქტურა ძალზე უაბოჯდებია კოლხეთის ტყე-ტორიანზე (სამეგრელოში) აღმოჩენილ და შესწავლილ უძვე-ლესი კარის -- გულდუთის -- ხეზე კეთილი ორნამენტის ხალხურ კომპოზიციას (საქარბუქლოს სახ. მუხევეშის ეთნოგრაფიული განყოფილება). მსგავსი მთავალითები დაიშვებულთა აგრეთვე აქარაში, სვანეთში, ქართლში და სხვ. ამიტომ მას კოლხური წნულის (ქართული ჩექქურთის) უძველესი სახედ ვთვლით.

საოველ ინტერესს იწვევს აგრეთვე ღლეშე შეჰორჩენი-ლი იეთი ღობურკედლებიანი სასაიმინდე ტიპი, რომელსაც, სიძინდის თე დონის მათკვეუელია გამომიანი დაჩქურების ნიშნით, სრულად არა აქვს სახურავი. აეთი თვლია მოქიხზე შედგენულ გეგანტურ წინელ გოდორს მათინდია ქართლ ან იოლიატე ეწოდება. საგულდუთისა, რომ იმერეთსა და ქართ-ლშიც სასაიმინდეა, რომელიც წყნელისაგან არის მოღობალი, იართა ეწოდებენ. ა. მილერს ჩერქეზებს ანამტვილიდან დამოწმებული აქვს ასეთი სასაიმინდის იდენტური მთავალი-თები, რომლებიც სასაიმინდეა და ბეღლის ნაგებობათა პრო-ტოტიპებად მიგვიჩნია.

საინტერესოა აგრეთვე გავრის, გულდუთის და ოჩამჩირის რაიონებში ვაერკედლებული ღობურკედლებიანი აგებულო ე. წ.

1 ხეზედღეს გულდუთის და ოჩამჩირის რაიონებში სიძინდის ღობურ-კედლებიანი.

2 A. Миллер, Черкесские постройки. Материалы по этнографии России, т. II, 1914г., стр. 74.

მესრულეკლებიანი სასიმინდეები. მსგავსი მაგალითები მოწმდება აგრეთვე სამეგრელოში, იმერეთში, გურიაში, აჭარაში და სხვ. შესრული კელები ააგებად გამოყენებულია თლილი ან ხერხული ბრტყელი რიკულები მსგავარი მოკლე ლარტები, შეუთლი ან ირიბული წესით მიკრული ხის ჩონჩხედურ სისტემაზე (სურ. 44, 103, 104, ტაბ. 48). კელების ასეთი აგებულება ხელს უწყობს განიავებას, რაც აუცილებელია ზღვისპირა ქარბი ნოტიო კლიმატის პრაქტიკაში.

ფიტრული და ჭარგვალურ-ძელური სასიმინდეები გვხვდება გალისა და ოჩამჩირის რაიონებში როგორც მთის, ისე ბარის ზონის სოფლებში.

საკვლე ტერიტორიაზე ღღემე მოღწეული ძელი სასიმინდეები გვხვდება ერთგანყოფილებიანი და ორგანყოფილებიანი, დერეფნიანი და უდერეფნო. აღსანიშნავია, რომ მათი გეგმების კომპოზიციები არაფრით განსხვავდებიან ერთ და ორგანობიანი ტიპური დერეფნიანი ოღების გეგმების კომპოზიციებთანაა (ტაბ. 47, 48 შეადარე ტაბ. 34, 37, 38, 39, 40, იხ. გეგმები).

სასიმინდეების მთავარ ხეროთმოძღვრულ დამახასიათებელ კომპოზიციურ ელემენტს წარმოადგენს მხატვრულად დამუშავებული პატარა დერეფანი, რომლის მოაჭირებისა და არშიების დამუშავებას ტექნიკა და ხეროთმოძღვრული შოტიეები იმეორებენ ოღ-სახლების ტრადიციული დერეფნების მხატვრულ დამუშავებას (ტაბ. 40, შეადარე ტაბ. 48).

როგორც აღვნიშნეთ, სასიმინდე აუცილებლად მაღალ ბოძებზე უნდა იყოს შედგმული, ამიტომ იგი ორსართულიან ნაგებობად ითვლება, — პირველი სართული ბოძებს შორის შექმნილი ფარდია გადახურული სივრცეა (ღია ფარდული) და გამოყენებულია სხვადასხვა დანიშნულების სამეურნეო პროცესისათვის (სიმინდის დასათმუნებლად, თამბაქოს საშ-

რობად, შეშის შესანახად, სხვადასხვა ინვენტარის დასაწყობად, საზაფხულო ბოსტანად და სხვ.).

ტიპური სასიმინდის აღრინდელ ნაგებობათა უმრავლესობა მცირე ტევადობისაა (10—12 კუბ. მ.), ხოლო გვიან პერიოდში აგებული სასიმინდეები საგრძობლად დიდია (20—30 კუბ. მ.). ეს გამოწვეული იყო სიმინდის ნათესების გადაღებით, განაკეთებით XIX ს. მეორე ნახევრიდან, როდესაც დაიწყო სიმინდის მასიური გაყიდვა უცხოეთში<sup>1</sup>.

საყურადღებოა აგრეთვე ისეთი ტრადიციული მაგალითები, როდესაც სასიმინდის ქვედა სართული წარმოადგენს წულკედლიან, ფიტრულ ან ქვიტიკირისაგან ამოყვანილ-დახურულ სათავსოს და გამოყენებულია სხვადასხვა სახის სამეურნეო დანიშნულების სათავსოებად (ბელელი, მარანი საბძელი, ბოსელი და სხვ.).

ასევე ყურადღებას იქცევს ტრადიციული ერთსახურავ-ქვეშ გვერთიანება ცალ-ცალკე მდგომი ორი ან სამი სასიმინდისა, რომლებიც ერთმანეთთან შუა ღია დერეფნითა დაკავშირებული (ტაბ. 49). გეგმისა და სივრცობრივი კომპოზიციის თვალსაზრისით ისინი არაფრით განსხვავდებიან ტიპური წაგრძელებული საცხოვრებელი სახლისაგან (ტაბ. 31 შეადარე ტაბ. 49, სურ. 67, 68, 69).

ორიგინალური ხეროთმოძღვრული კონტრუქციული გადაწყვეტის თვალსაზრისით საყურადღებოა აგრეთვე ჭიშკრის ბოძებზე შედგმული მცირე ტევადობის სასიმინდეები (სურ. 44).

დასაშრულ უნდა ითქვას, რომ აფხაზეთის ტერიტორიაზე გავრცელებული ძელი სასიმინდეების იდენტური ტიპები დამოწმებულია საქართველოს სხვადასხვა კუთხეებში და მის საზღვრებს გარეთაც.

## მ ა რ ა ნ ი

სამეურნეო ნაგებობათა შორის თავისი წარმოშობისა და დანიშნულების თვალსაზრისით საქართველოში ერთ-ერთი უძველესი ნაგებობაა მარანი, რომელშიაც წარმოებს ღვინის დაყენების ტრადიციული პროცესი. იგი განკუთვნილია აგრეთვე ღვინის შესანახად. აქვე ინახება ღვინის დაყენებისა და შენახვისათვის საჭირო ყველა კურკელი და მოწყობილობა.

მარნის წარმოშობის ისტორია მკვიდროდა დაკავშირებული მევენახეობის ისტორიასთან — ვაზის კულტურის განვითარებასთან.

აფხაზეთის ფიზიკურ-გეოგრაფიული და კლიმატური ფაქტორები საუკეთესო პირობებს ქნადა ვაზის კულტურის განვითარებისათვის, ამიტომ აბორიგენული მონახლეობა მეურნეობის სხვა დარგებთან ერთად უხსოვარი დროიდან მისდევდა ვაზის მოშენებას. ძველთაგან აქ გავრცელებული იყო მხოლოდ მაღლარი — „ხეზე გამბული“ ჭიშები, რომლებიც არ მოითხოვდა განსაკუთრებულ მოვლას<sup>2</sup>.

საბაზ განმარტებით მარანი ნიშნავს „საღვინე სახლს“, რომელშიაც ინახავდნენ ღვინოს. ამ განმარტების მიხედვით მარანი წარმოგვიდგება, როგორც ცალკე მდგომი ნაგებობა, ცალკე „სახლი“ ან კიდევ ცალკე სართული. წერილობით წყაროებში მარანი მოხსენებულია როგორც ცალკე მდგომი, ისე საცხოვრებელ ან სხვა დანიშნულების სამეურნეო ნაგებობასთან ერთ სახურავქვეშ გვერთიანებული ნაგებობა.

ივ. ჯავახიშვილს მოტანილი აქვს ამ სახის XI საუკუნის წერილობითი ცნობები, სადაც ნათქვამია: „ნიკოლას წმიდას შევქმენ... მარანი ქვიტიკირი და დავფალ შიგან ჭური ნავარ-ძიელი“, „შევქმენ საწირეს მარანი მუხისა და დავფალ შიგან ჭური და დავდგი ზედა ბელელი ხერხული“<sup>3</sup>; ასეთი ცნობების მოტანა კიდევ შეიძლებოდა, მაგრამ შემოთქმულის დასამოწმებლად ესეც საკმარისად მიგვაჩნია.

<sup>1</sup> პ. გუგუშვილი, სიმინდის მეურნეობა იმერეთის რაიონში, საქართველოს სსრ მეცნიერებათა აკადემიის მოამბე, ტ. VII, № 4, 1946 წ.

<sup>2</sup> ასეთ ჭიშებს ვკუთვნოდა: ოქალეში, კაბისონი, ხარდანი, კამერი, იზაბელა და სხვა.

<sup>3</sup> ივ. ჯავახიშვილი, მასალები ქართველი ერის მატერიალური კულტურის ისტორიისათვის, თბ., 1946 წ., გვ. 60.



აფხაზეთში მარანი — „ოლაგვანე“ — ყოველგვარი ნაგებობის გარეშე საჩრდილობელ ხეებს შორის, ღია ცისქვეშ მიწაში ჩამარხული ქვევრების (ლაგვანების) ადგილს ეწოდება. აქვე იტოვდნენ (გალისა და ოჩამჩირის რაიონებში) ყველით სავსე — „დერგების“ ჩამარხვაც (საბას განმარტებით დერგი არის „ქური უმცირესი“).

ღვინის შენახვის ასეთი ტრადიცია კარგად აქვს აღწერილი თავის დროზე დიუბუა დე მონპერეს<sup>1</sup>; არა მარტო აფხაზეთში, არამედ კოლხეთის მთელ ტერიტორიაზე ღვინის შენახვის ასეთი ტრადიციის უპირატესობა, ხალხური დაკვირვებით, ძველთაგანვე იყო შემჩნეული<sup>2</sup>; ამიტომ აფხაზეთში ღვინის ქვევრები ღია ცის ქვეშ იყო მოთავსებული<sup>3</sup>:

ამრიგად, საქართველოში უძველესი დროიდან არსებობდა მარანი ხის ძირას მიწაში ჩაფლული ქვევრების (ლაგვანების) სახით, ყოველგვარი ნაგებობის გარეშე, ეს იყო ე. წ. „ღია მარანი“ (დასავლეთ საქართველო). ეს ფაქტი იმაზე მეტყველებს, რომ მარანი თავდაპირველად ამ სახითა წარმოშობილი და უნდა იყოს არა ნაგებობის სახელწოდება, არამედ ღვინის ხანგრძლივად შესახანსი დიდი თიხის ქვრკილის სახელწოდება<sup>4</sup>, ხოლო შემდეგ ამ დანიშნულების ნაგებობებსაც შერქმევია.

ხანგრძლივი დაკვირვების შედეგად კლიმატურ-ბუნებრივი პირობების ზეგავლენის შესაბამისად სხვადასხვა მხარეში საჭირო გახდა ამ დანიშნულების (მარანის) ცალკე ნაგებობა, სადაც ქვევრების ჩამარხვა წარმოეშა შიგ, დახურულ შენობაში. ამ სახით წარმოიშვა ქართული მარანი, რო-

გორც ღვინის დასაყენებელი და შესახანსი დახურული ნაგებობა, ე. წ. „დახურული მარანი“ (აღმოსავლეთ საქართველო).

ღვინის დასაყენებლად ყუბანის დასაწინები ინვენტარია საყოველთაოდ ცნობილი საწინახელი, რომელსაც აქ ოქინახე ეწოდება. ტერმინი ოქინახე (მეგრული დიალექტია) გავრცელებულია გაღოს, ოჩამჩირის, სოხუმის, გუგუის და ნაწილობრივ გედაუთის რაიონებში, როგორც ცნობილია, საქართველოში საწინახელი (ოქინახე) ეკუთვნება ცაცხვის ხის მთლიანი მორისაგან, რომელიც ნაეისებურადაა ამოღარული. დამოწმებული გვაქვს აგრეთვე ქვიტარის, ცემენისა და ერთი მთლიანი ქვის ლოდისაგან (გრანაიტისაგან — იპურეთში) დამზადებული საწინახლები. მაგრამ მათ შორის თავისი ორიგინალობითა და პირველყოფილი ფორმით ყველაზე საინტერესოა აფხაზეთში არსებული წმული ოქინახეს დამზადების უძველესი ტრადიცია, რომლის ნაშთები დღესაც შემორჩენილია ძველ ნაშთსაზარ ადგილებში<sup>5</sup>. ოქინახეს დამზადების ასეთი წესი დაწვრილებით აქვს აღწერილი აფხაზეთის მეკლევარს ტორნაუსაქ<sup>6</sup>.

დასასრულ უნდა აღინიშნოს, რომ აფხაზეთში პალატიანი ობედის გავრცელების პერიოდიდან მარანი, როგორც ძველი ქართული სასახურებელი სახლის ერთ-ერთი შემადგენელი ტიპური სათავსო, უკვე ოჯახურული პალატიანი ოდასახლის სისტემაში გადააქვთ. ამრიგად, აფხაზეთის სინამდვილეში ოდასახლის პალატის ორი განყოფილებიდან ხშირად ერთი განყოფილება მარანს აქვს დათმობილი (ტაბ. 28, 37, 43, 44 იხ. პალატის გეგმები).

## წყლის წისქვილები

საქართველოს რთული ტოპოგრაფიული რელიეფისა და შთის ჩქარი მდინარეების (წყლის ენერჯის) სიუხვის გამო წყლის წისქვილი ძველთაგანვე ფართოდ იყო გავრცელებული ყველა კუთხეში. არ მოიძებნება საქართველოში არც-

ერთი კუთხე, რომ მგზავრი არ შეხვდეს სადმე ღელეში ჩაღებულ პატარა ტიპურ წისქვილს-ბუქულას<sup>7</sup>.

წისქვილის გამოგონების ისტორია წყველითაა მოცული; რიგი მეცნიერები წყლის წისქვილის პირვანდელ გამოყენებას მხოლოდ რომაელებს მიაწერენ, რიგი კი შესაძლებლად

<sup>1</sup> „Абхазцы сохраняют свое вино в больших кувшинах и зарывают их в землю... где-нибудь под деревом близ дома“ (Дюбуа де Монпере, Путешествие вокруг Кавказа, том I Сухум, 1937г., стр. 135)

<sup>2</sup> ხალხური დაკვირვებით აი, რა უპირატესობა აქვს ღია მარანსა ღია ადგილზე ქური პერის პოულობს, დამის პერის სიგრილე ხვდება აქურს თუ არ აწვიმს, არ ვარგა, ქურის გვერდი არ უნდა ვაგრეს, გრილი და ნოტიო უნდა იყოს. ზაფხულში ქურის თავი ჩრდილში უნდა იყოს, ამიტომ იგი მუდამ შემორაგულია ხეებით, მზე არ აქერს (ნ. თოფურია, ქართული მარანი, მასალები საქართველოს ეთნოგრაფიისათვის, VII, თბ. 1955 წ., გვ. 146).

<sup>3</sup> იქვე, გვ. 135.

<sup>4</sup> ტერმინი მარანისა შესახებ საინტერესო მოსახრება აქვს ნ. ბერძენიშვილს — მას დასაბუთებელი აქვს, რომ მარა არის დიდი თიხის ქვრკილი; ხოლო ის ადგილს, სადაც იმარხებოდა მარები, სა-მარე ეწოდებოდა. ამრიგად, მარანი ის ადგილია, სადაც მარები, ქვევრები იმარხებოდა (ნ. თოფურია, დასახელებული ნაშრომი, გვ. 132).

<sup>5</sup> ზეპირი გადმოცემით, ძველ ოქინახეს ეძახდნენ კარ-მიდამოზე წინასწარ არჩეულ მალბო ადგილას ოვალურად ამოთხრილ ორბოს, რომელსაც ძირიდან ამოღობდნენ ძმარასაიოთა, ან კლევ პარდაორ ამოღობავდ, ორბოს კედლებს შეუსაკდნენ ესავიშო თიხით (4—5 სმ. სისქით, შემდეგ ფრთხილად ჩააწყობდნენ შიგ შეშის და ნელ ცეცხლს ჩაანთებდნენ. შეიძლება ზემოდან დააყრიდნენ დიდი შეშის, რომელსაც უმატებდნენ ყოველდღე, და ასე იწვიდა 5—6 დღე. რამდენიმე დღის შემდეგ ამოსაფუთავებდნენ და უკვე მზად იყო თიხისაგან გამოქვარი (კარამიული) ოქინახე, რომელიც ახლანდელ ყოველნაირ საწინახელს სწობდა. ოქინახეს ზემოდან დახურავდნენ ისლით, ჩაღით ან გვირგვინით კედლები არ კირდებოდა (ზეპირი გადმოცემა ვეუთუნის სოფ. არასახანის შესახებ 110 წლის მოხუც დომენტი ძამას).

<sup>6</sup> ტორნაუ, დასახელებული ნაშრომი, გვ. 37.

<sup>7</sup> საბას განმარტებით ბუქულა არის ანატარა წისქვილი, ხოლო წისქვილი დიდი საქვილი (სიტყვის ონი).

მიიჩნევს მცირე აზიასა და კავკასიაში. მეორე მოსაზრება კემმარტებისთან უფრო ახლოა ვინაიდან, როგორც ცნობილია, ძველი ურარტუს სახელწოდება მიწა-წყალზე კლდეში გამოკვეთილ გამოქვაბულებში. აღმოჩენილია წყლის წისქვილების ყველაზე ადრინდელი ნაშთები, რომლებსაც ურარტუს კულტურას აკუთვნებენ<sup>1</sup>. ეს აზრი კიდევ უფრო განამტკიცა და სხვადასხვა წყაროებით დაასაბუთა აკად. გ. წერეთელმა; მისი აზრით, წყლის წისქვილები ანტიკურ რომზე ადრე ურარტუსა და საქართველოში უნდა ყოფილიყო გამოყენებულნი.



105. სოფ. ტვიზაშელი. ჩარგაულური ტიპური საგვარეულო წისქვილი

ცნობილია, რომ მარცვლეული კულტურები საკვებად გამოყენებას აღამაინა უხსოვარი დროიდან ნიზართა, ამიტომ მარცვლეულის მექანიკური დამუშავების ტექნიკაც მამინ უნდა დაწყებულიყო: ჭერ პრიმიტიულად — ქვით ნაკეთდა მარცვლეულს. ხოლო შემდეგ გაუმჯობესებული ტექნიკური საშუალებით ახერხებს ფქვილის მიღებას.

ამრიგად, აღამაინი პირველ ხანებში ქვიშავენი გაკეთებულა ხელსაწყოთ ანუ „ხელქეცა“ მეშვეობით ფქვავდა მარცვლეულს. ამ ხელსაწყოთ ხელით ამოძრავებდა; უთუოდ ამით უნდა აიხსნას ის გაჩენა, რომ თათქმის ყველგან დღემდე შემორჩენილია სახელწოდება „ხელსაფქველი“. ეს არის თანამედროვე წისქვილი წინაპარი, ხორბლის პირველყოფილი საფქველი მანქანა, რომელიც სამეგრელოსა და აფხაზეთის რაიონებში (გალია, ოჩამჩირის და სოხუმის რაიონებში) „სქიბუს“ სახელწოდებითაა ცნობილი. „ხემ სქიბუ“ — დღევანდელი გაგებით — არის აღამაინის ხელით მოქმედი საოჯახო პატარა წისქვილი, რომელსაც წყლის ძალის გამოყენების შემდეგ დაერქვა „წისქვილი“<sup>2</sup>.

ასეთი „ხელწისქვილების — სქიბუს“ ქვები დღესაც შემორჩენილია აფხაზეთის ზოგიერთ სოფელში.

XIX ს. მიწურულამდე „ხელწისქვილები“ თათქმის ყველა ოჯახში ჰქონდათ გამოართული; აფხაზეთის ეთნოგრაფი პ. გიორგაძე გადმოგვცემს, რომ „ზოგიერთ ადგილას აფხაზი ჭალი დღესაც თავისი ხელით ყოველ დილა-საღამოზე ატრიალებს პატარა ხელის წისქვილს და ამით კვებას მთელს სახლობას“<sup>3</sup>.

ძველ ქართულ წერილობით წყაროებში ტერმინი „წისქვილი“ ხშირად არის მოხსენებული<sup>4</sup>. მაგრამ თვით წისქვილის, როგორც ნაგებობის აღწერა ჭერჯერობით არ მოგვეპოვება. საქართველოში ტერმინული წყლის წისქვილის შე-

სახებ ცნობები მოცემული აქვთ აგრეთვე უცხოელ მოგზაურებს და მკვლევარებს<sup>5</sup>.

„ურთადერთი, რაც შეიძლება ითქვას, ისაა, რომ წისქვილი სხვადასხვა სიღიღისა არსებობდა, სიღიღის საზომად თუალი იყო ძველდაც მიღებული“<sup>6</sup>.

წისქვილს უწოდებენ (მხედველობაშია წყლის წისქვილები) მარცვლეულის საფქვევ მანქანას, და ამისაგან ეწოდა იმ ნაგებობასაც, რომელშიაც ეს მანქანა დადგმული. პირველი სინტეტური მანქანების წარმოშობის ტექნიკის ისტორიის თვალსაზრისით, ვინაიდან „მანქანების განვითარების პირველი ისტორია შეიძლება განხილულ იქნას ხორბალსაფქვევი წისქვილებს ისტორიის მაგალითზე“<sup>7</sup>, მეორე — სინტეტურისა ძველი სამშენებლო ტექნიკის თვალსაზრისით.

<sup>1</sup> მ. ლორთქიფანიძე, პაბიზ იბნ მასალამის დაცვის სიგელი, მასალები საქართველოსა და კავკასიის ისტორიისათვის, ნაკვეთი 29, თბ. 1951; A. Gastgeuzen, Путевые впечатления и воспоминания, Закавказский край, I, Петербург, 1857;

<sup>2</sup> I. Mourier, l'art au Caucase, Bruxelles, 1912; U. Klaproth, voyage en m. et en Caucase et en Georgie, თ. ჯორჯანია, ქრონიკები და სხვა მასალა საქართველოს ისტორიისა და გეოგრაფიის, II თბ., 1897, გვ. 17 და სხვ.

<sup>3</sup> ივ. ჩავჭავჭავაძე, მასალები ქართული ერის მატერიალური კულტურის ისტორიისათვის, I, თბ., 1946 წ., გვ. 68—69.

<sup>4</sup> ი. მარქსი, კაპიტალი, I, თბილისი, 1954 წ. გვ. 442.

<sup>1</sup> ს. ბედუქაძე, წყლით მბრუნავი წისქვილები არაგვის ხეობაში, თბ. 1960 წ., გვ. 08.

<sup>2</sup> Belk — Lehmann, Forschungsreise der armenischen Expedition, Verhandlungen d. Berl. anthrop Gesell, 1896.

<sup>3</sup> გ. წერეთელი, საქართველოს მეზეუმის ურარტული ძეგლები, თბილისი, 1939 წ.

<sup>4</sup> ტერმინი წისქვილი (წყლით დაფქვა — წყლის ფქვილი) წყლისა და ფქვილისაგან ნაწარმოები სიტყვისაგან უნდა იყოს მიღებული.

<sup>5</sup> პ. გიორგაძე, აფხაზეთი და აფხაზი (სეთნოგრაფიული აღწერა), თბილისი 1888 წ., № 167.

<sup>6</sup> წისქვილისა შესახებ ცნობები მოცემულია შემდეგ წყაროებში: ბასილ ზარზმელი, ცხოვრება და მოქალაქეობა სერაპიონ ზარზმელისა, თბილისი, 1935 წ., გვ. 159; ათონ: კრებ. 234, § 70; თ. ჯორჯანია, ისტორიული საბუთები შოთა მღვიმის მონასტრისა და ძველი ვახანის ქვაბთა, თბ., 1896 წ., გვ. 64 და სხვ.

ჩვენი განხილვის საგანია მეორე — ე. წ. წისქვილის შენობები. წისქვილისათვის აგებულ შენობას ეწოდება „წისქვილის ქოხი-ფაცხა“, „წისქვილის სახლი“ ან კიდევ „წისქვილის ჭარგული“ და სხვ.

საშენი მასალის მიხედვით სადღეისოდ შეპორჩენილია ფიცრული და ჭარგულურკედლებიანი წისქვილები.

აფხაზეთის ტერიტორიაზე გავრცელებული ტიპური საოჯახო წისქვილის ნაგებობას გვგმაზე კვადრატის მოხაზულობა აქვს. მისი სივრცობრივი კომპოზიცია ორქანობიანი დამახასიათებელი სახურავით ძალიან ჰგავს პატარა ბელელს — ხელას ან კიდევ, თუ წარმოვიდგენთ, დაბლა დაღვმული სასიმიინდის კომპოზიციას.

აღნიშნული წისქვილების მცირე მოცულობის ნაგებობანი თავისთავად არავითარ ხუროთმოძღვრულ შთაბეჭდილებას არ ახდენენ მნახველზე, რადგან მოკლებული არიან ყოველგვარ მხატვრულ დამუშავებას, მაგრამ ადგილობრივობის შერჩევისა და რელიეფთან შეხამებული ტრადიციული გადაწყვეტის წყალობით ჰეშმარიტად პოეტურ სანახაობას ქმნიან (სურ. 105, 106).

დასასრულ უნდა აღინიშნოს, რომ საოჯახო „ერთთვლიანი წისქვილები“ (ბუკულები) შეძლებულ ფენას შიგ კარ-მიღამოს ტერიტორიაზე ან, უფრო ხშირად, კარ-მიღამოს გარეთ, იქვე, ახლოს ჰქონდა მოწყობილი. ამისათვის საჭირო იყო კარ-მიღამომდე „ჩქარი“ რუს გადმოვლება, ან კიდევ „რუსხმულით“<sup>1</sup> წყლის გადმოყვანა. ასეთი ტიპური საოჯახო წისქვილები ჩვენ მიერ შესწავლილ ძველ კარ-მიღამოებზე




106. სოფ. ტვიბრაშელ. ჭარგულური ტიპური „ბუკლა“

სადღეისოდ თითქმის არსად შეპორჩენილია: მოპოვება მხოლოდ საზოგადოებრივი სარგებლობის პატარა წისქვილები, რომლებიც ჩვეულებრივად განლაგებული საწისქვილედ არჩეულ რომელიმე მთის მდინარის ტერასებზე ან რუზე-რაპდენიზე ასეთი წისქვილი (სამი-ოთხი) ეკუთვნის ერთ რომელიმე დასახლებულ უბანს ან გვარს, აიტიომ მათ საგვარეულო დანიშნულების წისქვილებს უწოდებენ. ამის თვალსაჩინო მაგალითია სოფ. ტვიბრაშელის საგვარეულო წისქვილების რამდენიმე ჩვეუმი ამავე სახელწოდების მთის პატარა მდინარეზე საყენს ხეობიდან (სურ. 105, 106).



<sup>1</sup> საბას განმარტებით რუსხმული არის „მაღლა შეშენებული რუ“.



## თ ა ვ ი მ ე შ ვ ი დ ე

### ხალხური ჩუქურთმა და სხვადასხვა ნაკეთობანი

#### ჩუქურთმა ხიზი

ქართული ხალხური საცხოვრებლის ინტერიერისა და ექსტერიერის ხუროთმოძღვრულ-მხატვრული დამუშავების ერთ-ერთი უძველესი ხერხია ხეზე კვეთილი ნაირსახეობა.

შენობის საყურადღებო ნაწილებია და ავეჯის ჩუქურთმებით შემკობის ტრადიცია უძველესი დროიდან მომდინარეობს. „ორნამენტებს ხეზე საცხოვრებელი ნაგებობის კონსტრუქციაში საბატიო ადგილი ჰქონია განკუთვნილი და გარკვეული ფუნქცია უტარებია“<sup>1</sup>.

აფხაზეთის ტერიტორიაზე დღემდე კიდევ შემორჩენილია ძველი ხალხური ჩუქურთმების მრავალი საინტერესო ფრაგმენტი, რომელიც მეთყველეს უძველესი დროიდან მხატვრული დეკორის ტრადიციულ გამოყენებაზე.

ჩუქურთმული დეკორის ელემენტების ჩანასახი უნდა კვებოთ პრიმიტიული საცხოვრებლის წინელისაგან დაწნული კედლის სიბრტყეში, რაც უძველესი დროიდან ფართოდ ყოფილა გავრცელებული კოლხეთის მთელ ტერიტორიაზე. როგორც ირკვევა წყნულებისაგან ფიგურული ღობის ტექნიკა ჯერ კიდევ უძველეს ხანაში აღწევს სიბრტყის მხატვრული დამუშავების დონეს; ამის განუმეორებელი ნიმუშები დღესაც არსებობს (სურ. 98, 99, 100, 101).

განვითარების შემდეგ ეტაზე ხით ხურობაში დახელოვნებულ ხალხურ ხუროთმოძღვარს წნული ელემენტების ზოგიერთი მარტივი მხატვრული სახე ამოკვეთის წესით გადააქვს უკვე ჯერ ხეზე, შემდეგ ქვაზე.

საქართველოს ამ მხარეში სხვადასხვა დამპყრობთა, განსაკუთრებით რუსეთის ცარიზმის ბატონობის პერიოდში (XIX საუკუნის მანძილზე) მკვიდრი მოსახლეობის ეროვნულ დევნასთან ერთად დაქვეითდა ეკონომიური ძლიერება, ხოლო ამას შოპყვა ხალხური ხელოვნების მთელი რიგი დარგების დაცემა და დაკნინება. ასეთმა ვითარებამ აფხაზეთის ტერიტორიაზე გაანადგურა ძველი ხალხური ხუროთმოძღვრული ძეგლების მრავალი საყურადღებო ნიმუში; განსაკუთრებით გაპარტახდა ჩუქურთმული დეკორი, იგი უკვე აღარ იყო

ადრინდელი მოწოდებისა და მოთხოვნების სიმალღზე — ამისათვის არავის ეცალა.

მიუხედავად ასეთი ვითარებისა, ხალხური ორნამენტური დეკორი ეროვნული შემოქმედების დიდი სიყვარულია და შინაგანი კულტურის ძალის მეოხებით კვლავ დიდხანს განაგრძობს არსებობას ინერციითა და თვითღინებით, რის გამოც ქართულმა ჩუქურთმამ თავისი მხატვრული ტაქტითა წინელისაგან მოწნულ კედლებში თუ ხეზე და ქვაზე კვეთილი სახით უნიკალურ ფრაგმენტებად მოაღწია ჩვენ დრომდე.

აფხაზეთის ტერიტორიაზე (ისევე როგორც კოლხეთის სხვა კუთხეებში ხის ჩუქურთმა დამუშავების ტექნიკის მიხედვით გვხვდება ორი სახის: 1. „გამოკრილი“, ე. წ. ამოხერხვის წესით მიღებული გამკოლი „პაეროვანი ჩუქურთმები“ და 2. ხის „ყრუ ფონზე“ ამოკვეთილი რელიეფური ჩუქურთმები. პირველი ფართოდაა გამოყენებული ხალხურ საცხოვრებელ და სამეურნეო ნაგებობათა ექსტერიერებში ღია დერეფნების ხუროთმოძღვრულ-მხატვრულ დამუშავებაში (ტაბ. 50).

წინასწარ შერჩეული ჩუქურთმის მოხაზულობა ფიცარზე ამოხერხება, მიღებული პაეროვანი ადგილები ქმნიან შერ-



107. ბაქინთა, საქართველოს იატაკის მოზაიკური მხატვრობის ფრაგმენტი

<sup>1</sup> გ. ჩიტაია, სიოცხლის ხის მოტივი ლხურ ორნამენტში, ავად. ნ. შარის სახ. ენის, ისტორიისა და მატერიალური კულტურის ინსტიტუტის შიამბე X, თბ., 1941 წ., გვ. 303.

ჩეული ჩუქურთმის თარგების ასლებს, რომელთაგან შექმნი-  
ლა შუქ-ჩარდილის მრავალფეროვანი მხატვრული სახეები  
შენობის საერთო ასახულებას მაღალმხატვრულ-ხუროთმოძ-  
ღვრულ იერსა და სიმსუბუქეს ანიჭებს.

მეორე — „ყრუ ფონზე“ ამოყვეთის წესით მიღებული რე-  
ლიეფური ჩუქურთმა — გამოყენებულია ინტერიერში ვრცე-  
ლი ზედაპირების, საპირეების მოსართავად, ნაწლობრივ  
გამოყენებულა აგრეთვე ზოგიერთ არქიტრული გადაწყვე-  
ტის ღია დერეფნის სვეტების მხატვრულ დამუშავებაში და  
სხვ. (ტაბ. 50). ჩუქურთმის ეს სახე ფართოდაა გამოყენებუ-  
ლი ავეჯისა და სხვადასხვა ნივთის მხატვრულ დამუშავე-  
ბაშიც.

ხალხურ ორნამენტულ დეკორში ყურადღებას იპყრობს  
ცალკეული სახოვანი ელემენტების — ემბლემური ფორმე-  
ბის თემატკა, ე. წ. ჩუქურთმის კომპოზიციის სიუჟეტი.  
რომელშიც გამოსახულია მთვარე, მზე, ფრინველი (მტრე-  
დი, ხოხობი, მამალი და სხვ.) ცხოველი (ირემი, შველი.  
ცხვარი, ხარი და სხვ.), გეომეტრიული და სტილიზებული  
მცენარეული მოტივები, მებანძო (ტეხილი და მრუდხაზოვანი  
ლენტური ორნამენტი). ასევე გამოყენებულია „სიკოცხლის  
ხის“ სიუჟეტები<sup>1</sup>, რომელიც მრავალფეროვანი მოტივებისა-  
გან შედგება, საერთოდ ლაზური ჩუქურთმის მოტივებდ  
არის აღიარებული, გავრცელებულია მთელ საქართველოში  
და მის საზღვრებს გარეთ. აქვე უნდა დავძინოთ, რომ ოჯა-  
სახლის ღია დერეფნის სვეტის ბრტყელი კაპიტელების აშო-  
ნახერხ ჩუქურთმებში გვხვდება გამრავლების დერეთის  
„მავე-მავეს“ სიუჟეტიც, რომელიც ამორიგენული მოსახლე-  
ობის უძველეს სარწმუნოებრივ-რიტუალურ ტრადიციებთან  
არის დაკავშირებული და სხვ. (ტაბ. 45)<sup>2</sup>.

ამოხერხვის წესით მიღებული „ჰაეროვანი ჩუქურთმის“  
ფრად საყურადღებო მაგალითს გვაძლევს ლეკალური მებან-  
დრის მოტივით დამუშავებული სახურავის არშიები (ლენ-  
ტური ორნამენტი); ამავე არშიების ქარგაზე დამზადებულია  
მხატვრული მოაჯირებიც, რაც იძლევა სხვადასხვა ვარიაცი-  
ის შესაძლებლობას; იმავე ხასიათის მებანდრული ელემენტე-  
ბითაა შესრულებული სვეტის ბრტყელი თავების პროფი-  
ლირებაც (ტაბ. 35, 50).


როგორც ვხედავთ, ხუროთმოძღვრული ერთი ელემენტი  
(მებანდრი) აქ ასრულებს სხვადასხვა ფუნქციას: ერთ შემთხ-  
ვევაში იგი სახურავის არშიაა, მეორე შემთხვევაში გამოყენე-  
ბულია მოაჯირისათვის, ხოლო მესამე შემთხვევაში ბრტყელი  
კაპიტელების მოსამართავად გამოიყენება და სხვ. ცხადია, ეს  
ფაქტი მეტყველებს ხის მხატვრული დამუშავების მაღალ  
კულტურაზე, რომლის იდენტური მაგალითები დამოწმებული  
გვაქვს აგრეთვე სამეგრელოში, გურიაში, იმერეთში და სხვ.

გადაუქარბებლად შეიძლება ითქვას, რომ შენობის ერთი  
ელემენტის ასეთი ფართო მასშტაბით უნიფიცირების უქვე-  
ლესი ტრადიცია, რომელიც გამოვლენებული ხასიათისაა.

შეიძლება გადავუშვეთ იქნას დღევანდელი მოთხოვნე-  
ბის შესაბამისად და დაინერგოს თანამედროვე მშენებლო-  
ბაში.

აღსანიშნავია, რომ ზემოთხსენებული ლეკალური მებანდრის  
მოტივი თავისი მოხატულობის ხასიათითა და ფუნქციური  
სახის ნიშნით ზუსტად იდენტურია ბიჭვინთაში აღმოჩენილი  
საპნავეიანი ბაზილიკის (IV ს.) იატაკის მოზაიკის ჩარჩოში  
გამოყენებული მებანდრის მოტივისა (ტაბ. 50) მებანდრის  
მოტივი შეადარე (სურ. 107)<sup>3</sup>.

ბიჭვინთის ხანებელი მოზაიკური მხატვრობის კომპოზი-  
ცია მებანდრის არშიაში ჩასმული (სურ. 107), ხოლო ხალხუ-  
რი ოჯა-სახლის ორნამენტულ დეკორში მებანდრი გამოყენე-  
ბულია აგრეთვე, როგორც არშია, ოღონდ სივრცეში სახურა-  
ვის კონტურის გარშემო კიდევებზე შემოვლებების სახით (ტაბ.  
50). აქვე უნდა დავძინოთ, რომ ბიჭვინთის მოზაიკური მხატ-  
ვრობისა და ჩვენი ხალხური ორნამენტული დეკორის ნათესაუ-  
რი კავშირი მართო მებანდრების იდენტურობაში როდი ჩანს.



108. სოფ. მოქვი. გამოკლი ამოხერხვის მიღებული  
ჩიქურთმებული ხის ქარი

<sup>1</sup> „სიკოცხლის ხის“ სიუჟეტი ამოცნობილი და შესწავლილია ქართვე-  
ლი მეცნიერის გ. ჩიტაის მიერ (იხ. ზემოთ დასახლებული ნაშრომი).

<sup>2</sup> „ერთ დროს იმერეთს, რაქას, ქართლსა და კახეთშიც კი ხელის-  
ნებად და სახლების მკეთებლებად სულ ლაზები იყვნენ, მთელს იმერეთში  
ხის და ქვის სახლებს მხოლოდ ლაზი ხელოსნები აკეთებდნენ, ამათ მე-  
ტი სხვა არავინ (ხ. ჭიჭინაძე, ოსმალეთის ყოფილი საქართველო და ქარ-  
თველ მამალიანთა ნაწილი ლაზისთან, თბ., 1927 წ., გვ. 36).

<sup>3</sup> ი. იდამია, კოლხეთის საბინაო ხუროთმოძღვრება (სადისტრიქციო  
ნაშრომი თბ., 1948 წ., გვ. 115—116.

<sup>4</sup> შ. ამირანავილი, ქართული ხელოვნების ისტორია, თბ., 1961 წ.,  
გვ. 115.

<sup>5</sup> საყურადღებოა, რომ ერთ შემთხვევაში მოცემული ბრტყელი გა-  
მოსახლება, მეორე შემთხვევაში გამოყენებულია ე. წ. სივრცობრივ,  
ფორმში.

ფი ხალხურ-მხატვრული დეკორის უძველეს სიუჟეტებსაც ენათესავება. ანუ, მაგალითად, ხსენებულ მოზაიკურ მხატვრობაში წარმოდგენილია ნაყოფით დახუნძული სიციცხლის ხე, რომლის მარჯვნივ გამოსახულია კოლხური ხოხობი, ხოლო მარცხნივ შველი და ა. შ.; აღნიშნული ემბლემური გამოსახულებანი ხშირად გვხვდება ხალხური საცხოვრებელი სახლების მხატვრული დეკორის სიუჟეტებშიაც.

ამოხერხებით მიღებული ორნამენტული დეკორის გამოყენება მარტო ხალხური ნაგებობების ექსტერიერების დამუშავებით არ ამოიწურება. იგი გამოყენებულია აგრეთვე როგორც საერთო, ისე რელიგიური ხასიათის ზოგიერთი ნივთის მხატვრულ დამუშავებაში.


ამის საილუსტრაციოდ მოტანილი გვაქვს ხის ჭვრის მხატვრული დამუშავების საუკეთესო მაგალითი სოფ. მოქვის მკვიდრის ათანასე ჭანტუიას ნახელაფი<sup>1</sup> (სურ. 108).

ჭვარი გამოჭრილია მოხარშული მსხლის ხისაგან, რომლის მკვეთრად პროფილირებული მკლავები მთლიანად დამუშავებულია ამოხერხვის წესით მიღებული ლამაზი აქურული



108. სოფ. ბლაზურხვა. კედელზე ჩამოხაკი დებელი ბრტყელი კარადა („ადაფა“)

<sup>1</sup> აღნიშნული ჭვარი ათანის მონასტრის ბერს მოქველ ათანასეს მღვიმეის დედათა მონასტრისათვის შეუწირავს დაახლოებით 1910—1913წ.; ჭვარი დღემდე დაცულია აქვე. მისი ოსტატის ვინაობა მოგვაწოდა მღვიმეის მონასტრის ბერმა თომა გაჩეჩილაძემ.



110. სოფ. ბლაზურხვა. კედელზე ჩამოხაკი დებელი კარადა („ადაფა“)

ხელოვნებით. ხსენებული ჭვარის მკლავების გადაკვეთის ცენტრსა და ბოლოებში ამოხერხილია წრეში ჩასმული მზის სიმბოლური ტრადიციული გამოსახულებები, რომლებიც შემდეგ გადადის მცენარეულ მოტივებში: მზის გამოსახულებები და მცენარეული მოტივები დიდი მხატვრული ოსტატობით ეხამებიან ერთმანეთს. მცენარეული მოტივიდან აქ გამოყენებულია ვაზი, რომლის ფოთლის კონტურები მკაფიოდ იკითხება პაეროვან ფონზე (სურ. 108).

ამოხერხვის წესით მიღებული ჩუქურთმები გვხვდება აგრეთვე ზოგიერთი მცირე მოცულობის ავეჯის მხატვრულ დამუშავებაში, — ამისი საუკეთესო მაგალითია ორიგინალური ფორმის, მცირე მოცულობის, კედელზე დასაკიდებელი „ბრტყელი“ კარადა, ე. წ. ტიპური „ადაფა“ (სურ. 109).

„ადაფას“ კარის ფიცარზე ამოკვეთილია ჭვრის მოყვანილობის სადად დამუშავებული რელიეფი; ჩარჩოს ზემოდან, დეკორაციული დანიშნულების დასაკიდებელი ყელის ზედა-

პირზე, ამოხერხვით მიღებულ პაეროვან ფონზე გამოკვეთილია ნახევარ მთვარისა და ვარსკვლავების ხალხური ემბლემები, რომლებიც საერთოდ გავრცელებულია არა მარტო აფხაზეთში, არამედ მთელი კოლხეთის ტერიტორიაზე.

ჩუქურთმის დამუშავების მეორე ხერხი, ე. წ. „ყრუ ფონზე“ კვეთილი რელიეფური ჩუქურთმა, როგორც დეკორატიული ხელოვნების ერთ-ერთი უძველესი დარგი, ხალხური შემოქმედების სათავეებიდან მომდინარეობს.

რელიეფური ჩუქურთმის ძირითად საუბრეს შეადგენს გეომეტრიული და მცენარეული მოტივები, რომლებშიაც ხშირად ჩართულია აგრეთვე უძველესი თეატრის ზოგიერთი მხატვრული ელემენტი: მზის, მთვარის, ცხოველისა და სხვ. სიმბოლური გამოსახულებანი.

როგორც გამოირკვა, „ყრუ ფონზე“ კვეთილი რელიეფური ჩუქურთმებიდან აფხაზეთში მეტწილად გავრცელებულია გეომეტრიული მოტივებით შესრულებული ჩუქურთმები; მათ შორის ყველაზე მეტად გამოყენებულია ე. წ. ტოლფერდა სამკუთხედის მოტივი.

სამკუთხედის მოტივებისაგან შედგენილი კომპოზიციები ძალზე მრავალფეროვანია, ხალხური ოსტატის ფანტაზიას ამ სახის ჩუქურთმის დამუშავებაში საზღვარი არა აქვს. დეკორატიული ხელოვნებით გატაცებულ ხალხურ ხელოვანს მხედველობიდან არ გამოაჩენია სამკუთხედის მოტივის განუსაზღვრელი უნიფიკაციის თვისება, რომლის მეოხები-თაც იგი ქმნის სრულიად ახალ-ახალ კომპოზიციებს.

სამკუთხედის მოტივით შესრულებული რელიეფურ-კმე-თილი ჩუქურთმის საუკეთესო ნიმუშია „ადაფა“ სოფ. ბლა-ბურხვადან; იგი შეუსრულებია ფაფო ბარციცს XIX ს. 80-იან წლებში (სურ. 110).

აღნიშნული კარადის ჩარჩოს ირგვლივ ირიბად ამოკვე-თილი აქვს პარალელური ხაზოვანი ელემენტები, რომელ-შიაც მორგებულია მხატვრულად დამუშავებული ჩასადგმელი კარი. კარის მორთულობის კომპოზიციის ცენტრში ამოკვე-თილია ოთხი წრე — მზისა და ვარსკვლავების გამოსახულებით. ჩარჩოს ზემოდან დადგმულია რელიეფურად დამუშავებული წრეებისაგან შედგენილი ჭვარი, რომელიც ასრულებს საკიდის მოვალეობას და თან ერთგვარ დამაფიქრებელ კომპოზიციურ ელემენტს წარმოადგენს.

ასეთივე ჩამოსაკიდებელი ტიპური კარადა დამოწმებული გვაქვს სოფ. ოთხბარადან (სურ. 111).

სამკუთხედის მოტივებით მხატვრულად დამუშავებულ ნეთებიდან ყურადღებას იქცევს დიდი სათუთუნე ყუთი სოფ. ემერიდან. სურ. 2, ასევე საინტერესოა მოჩუქურთ-მ. აკივრი<sup>1</sup> სოფ. ყაჭვიდან (სურ. 112—ბ) და სხვ.

ცნობილია, რომ გეომეტრიული ნაკვებით (სამკუთხე-დის მოტივით) ხზევ კვეთილი რელიეფური ჩუქურთმა, რო-გორც დეკორატიული ხელოვნების ერთ-ერთი დარგი, უძვე-ლესი დროდან გავრცელებული იყო საქართველოს თითქმის

ყველა კუთხეში. შესადარებად მოტანილი გვაქვს სევანური სკივრები (სურ. 113)<sup>1</sup>.

საკითხის ახლოს შესწავლა გვარჩუნებს, რომ სევანური, ფშავესურული, აჭარული, ქართლ-კახური და სხვ. სკივრ-კილონებისა და ზემოვანხილული „ადაფა“ (აფხაზეთიდან) მხატვრული დამუშავების ელემენტები — სამკუთხედებისა და პარალელური სწორი ხაზების ირიბი კვეთის ტექნიკა, ასევე მზისა და ვარსკვლავების უძველესი სიუჟეტის სიმბო-ლური გამოსახულებანი — იძლევა იდეენტრია, თითქოს ერთი და იმავე ავტორის ნახელავი იყოს.

დასასრულ რამდენიმე სიტყვით გვინდა მკობხევის ყურადღება გავამახვილოთ იმაზე, თუ რამდენად მიზანშეწო-ნილი იქნებოდა სამკუთხედის მოტივის უნიფიკაციის ზოგი-ერთი საინტერესო ტექნიკური თვისებების გამოყენება თანა-მედროვე მშენებლობაში.

ქვემოთ მოტანილი გვაქვს სამკუთხედის მოტივით შეოგე-ნილი ყველაზე გავრცელებული ხალხური კომპოზიციების უნიფიკირებული წყობის რამდენიმე სქემა (ტაბ. 51), — საუკუნეების მანძილზე გამოუმუშავებული ხალხური შემოქ-მედების ფანტაზიის ნაყოფი<sup>2</sup>.


აღსანიშნავია, რომ სამკუთხედის მოტივების განლაგების უნივერსალური თვისებები შეიძლება გამოყენებულ იქნას სივრცობრივ ფორმებში სამკუთხედში ჩაბანული ფიგურული ბლოკების სახით.

სამკუთხედი A, B, C, როგორც ნაკვითი (გეომეტრიული მოტივი) სიბრტყეზე A, B, C წვეროებით (წერტალებით) ეხება ერთმანეთს (ტაბ. 51), მაგამ სივრცეში მოცულობით კონსტრუქციულ ფორმებში გამოყენებისათვის საჭიროა წვე-როების გადაქრა (კონსტრუქციული მოსაზრებით), რათა შესაძლებელი იყოს ერთმანეთზე დაწყობა; ეს სრულიად არ ცვლის მის განუსაზღვრელი უნიფიკაციის ტექნიკურ თვისე-ბებს.


აზრიგად, სამკუთხედში ჩაბანული ასეთი A, B, C, ბლო-კისაგან შეიძლება მივიღოთ არქიტექტურული გეომონებით შესრულებული სხვადასხვა სახის მხატვრულად დამუშავე-ბული, განუსაზღვრელი პროფილირების ფიგურული ბლოკე-ბი (ტაბ. 51). თუ ამ სახით დამუშავებულ ბლოკებს ავაწ-ყობთ ზემომოტანილი სამკუთხედის მოტივებით შედგენილი სქემების მიხედვით, მივიღებთ სხვადასხვა სახეობის მხატვ-რულად დამუშავებულ ღობეებს, მოაჩრებს, სვეტებს და ბუროთმოდერულ სამკუთხედებს (ტაბ. 52). რომლებშიც ფარ-თო გამოყენება უნდა კმოვონ განსაკუთრებით თანამედროვე სასოფლო მშენებლობაში.

<sup>1</sup> იძლევა ნ. ჩუბინაშვილის შრომიდან *Грузинская средневековая художественная резьба по дереву*, Тб., 1958 г.


<sup>2</sup> სამკუთხედის მოტივით შედგენილი წყობები მხოლოდ ამით არ შე-მოიფარგლება, მისგან შეიძლება მიღებულ იქნას ი რაოდენობის სხვადა-სხვა სახის განუმოხრებელი წყობები.



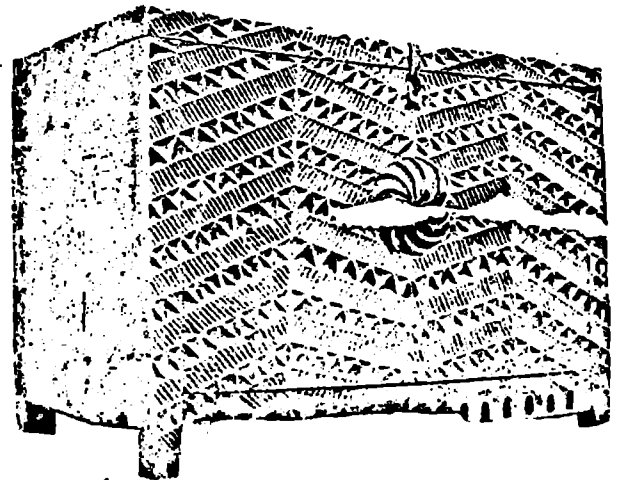

111. სოფ. ოთხრა. კვდელზე ჩამოსაკიდებელი მოხუკურიზებული კარადა („ადაფა“)



112—ა. ხათოლუნე ეული ეშერიდან



112—ბ. სოფ. წარჩე. მოხუკურიზებული სკიჯარი



113. მხატვრულად დამუშავებული სვანური კაღობნები — სკიჯარები (ნ. ჩუბინაშვილის მიხედვით)



ბზიფის, წებულას, მოქვისა და ილორის სანახებში, ძველი ეკლესიების ნანგრევებსა და ნაშობლარებში მიმოფანტული და დაკარგულია უამრავი ჩუქურთმიანი და სხვადასხვა ამოკეთებული ნაგებობებიანი ქვები.

ნაწილი ასეთი ქვებისა ძველ ნაგებობათა ნანგრევების ღარჩენილ კედლებშია შემთხვევით აღგილას ჩაშენებულ, რაც იმაზე მეტყველებს, რომ საშენად იყენებდნენ ამ ნაგებობათა ახლოს მდებარე, ადრე არსებულ ნაგებობათა ნანგრევების ქვებს, რაც ხშირი მოვლენა იყო საქართველოს უძველესი მშენებლობის ისტორიაში.

სამწუხაროდ, ასეთი ქვები ჯერ კიდევ არ არის სათანადოდ დაძვენილი და ერთ ადგილას თავმოყრილი, რომ შესაძლებელი იყოს მათი კლასიფიკაცია და მეცნიერული შესწავლა, რაც შექმს მომდენად მრავალ საინტერესო საკითხს. მართალია, ამ მიმართულებით გარკვეული მუშაობა აქვს ჩატარებული სოხუმის მხარეთმცოდნეობის მუზეუმს, მაგრამ იგი ჯერ კიდევ საწყის სტადიას არ გასცილებია და მეტწილად შემთხვევით მოპოვებული თითო-ორჯოა ფრაგმენტით განიარაღებული.

აფხაზეთის ზღვის სანაპიროზე — ანტიკური კოლონიების ისტორიულ-ტერიტორიაზე — დიოსკურიასში (ცხუმში), „ტრიგლიტში“ (გაგრა), „პიტიუსში“ (ბიჭვინთა) შემთხვევით სხვადასხვა დროს აღმოჩენილია თეთრი მარმარილოსაგან დამუშავებული ანტიკური ნაგებობათა ფრაგმენტები.

განსაკუთრებულ ყურადღებას იპყრობს 1953 წ. სოხუმის აღმოსავლეთით ახალი ნავსადგურის მშენებლობისას ზღვაში 12 მ სიღრმეზე შემთხვევით აღმოჩენილი იონური ორდერის კაპიტელი<sup>2</sup>, რომელიც თეთრი მარმარილოს მთლიანი ლოდინანა გამოკვეთილი (ტაბ. 53). კაპიტელის ზომების მიხედვით ირკვევა, რომ სვეტის ზედა დიამეტრია 50 სმ. ცხადია, ასეთი პროპორციის სვეტები ანტიკურ ხანაში მხოლოდ დიდი სასახლის ტიპის ნაგებობებზე შეესაბამებოდა; შესაძლებელია კაპიტელის აღმოჩენის მიდამოებში მომავალში აღმოჩნდეს ზღვაში ჩაძირული ანტიკური ნაგებობების კედლები და სხვა ნაშთებიც.

იონური ორდერის სვეტნარით დამშენებული ანტიკური სასახლის მშენებლობას, რომლის სიდიდეზე თვით კაპიტელის მასშტაბი მეტყველებს, ცხადია, დიდი რაოდენობის კარგი ხარისხის თეთრი მარმარილო დასჭირდებოდა. აქ ჩვენთვის საყურადღებოა არა მარტო კაპიტელი, არამედ თვით მარმარილოს სადაფრობის საკითხი; ხომ არ შეიძლება იგი მოტანილი იყოს აქატის მიდამოებიდან, სადაც მკვიდრი მოსახლეობა, როგორც ეს ზემოთ აღვნიშნეთ, საზაფხულო საქარებზე ბოსლებს თეთრი მარმარილოს ლოდებისაგან აშენებდა? გამორიცხული არ არის, რომ ხსენებული კაპიტელის მარმარილოს მარაგი — ანტიკური ხანის კარიერი, — სადმე აქატის სანახებში იყოს ჩამარხული.

აფხაზეთის ტერიტორიაზე მიმოფანტული ჩუქურთმიანი ქვების (არქიტექტურული ნატეხების) სიუხვე მეტყველებს

ქვის მხატვრული დამუშავების ფართო გავრცელებაზე თავს თუ გადავხედოთ ჩვენ ხელთ არსებულ ქვაზე მხატვრული დამუშავების ტექნიკასა და თემატიკას. ამჟამად დავრწმუნდებით, რომ ხის მხატვრული დამუშავების ზემოვანიული ტრადიციები საცუენეთა მანძილზე მთელი სისრულით გადატანილია ქვაზე. ამის საცუეთესო ილუსტრაციას გვაძლევს კიშკის ქვის სვეტი. რომელი თავზე ხშირად დადგმული მტრედის ქანდაკება (სურ. 114).

სოფ. მოქვისა და სოფ. ილორის სანახებშიან მოტანილი გვაქვს ქვაზე ამოკეთილი ხალხური ჩუქურთმის ორი საყურადღებო ნიმუში, რომელიც მცენარული მოტივებითაა დამუშავებული და განსაკუთრებით საინტერესოა შესრულების ტექნიკისა და სიუეტის ორიგინალობით.

ერთ-ერთი მათგანის კომპოზიციის ცენტრში სიპინდის მცენარეულ მოტივებს შორის ბარელიეფურათაა გაოსახული თვით ნაყოფი — სიპინდის ტარი დანახსიათებელი სავსე მარცვლებით (სურ. 116, ა. 3). აღსანიშნავია რომ აქ ხელოვანი მიმართავს ჩუქურთმის ხეზე ანახერხეს წესით მღებელი შთაბეჭდილების გადმოკეთას. იქორებს ხის დამუშავების ეფექტებს, რასაც აღწევს ყურ ფონზე პირდაპირი ღრმა ჩაჭრის წესით; ამის შედეგით ისეთი შთაბეჭდილება იქნება, თითქოს ჩუქურთმა ჯერ ხეზე ამოუხერხავთ და მერე მოუკარავთ ყურ ფონზე (სურ. 115, ა) ანე. როგორც ეს გვხვდება აიბრის ღრბური ნამუშევრების მორთულობაში ჩასაყენებელი ასაწყობი ხის ჩუქურთმების სახით<sup>3</sup>.

ხალხური ჩუქურთმა ქვაზე საყურადღებოდ მდიდარია რთული სახის არშიებითაც, რომელიც შესრულებლიაგან შოთხივს ფაქიზ დამუშავებას და ნებისყოფას. ასეთია სოფ. აქანდარიდან საფლავის ქვის გალავნის „საგლაკეეზზე“ ამოკეთილი რელიეფური წნული (სურ. 116). — აქ მცენარული მოტივები წარმოდგენილია გეომეტრიული ხაზებით, ხოლო ფოთლოვანი ელემენტები კოვზისებური ჩალმავებითაა დამუშავებული<sup>4</sup>.

აფხაზეთის ტერიტორიაზე დღემდე მოღწეულ ძველი საქართველო ეკლესიების ნანგრევებსა (ნახვამუს) და ძველ ნაშობლარ ადგილებში (მიწის ზედაპირზე) დღესაც ხშირად პოვლობენ ქვებზე გამოკეთილი სხვადასხვა ცხოველის გამოსახულებათა ფრაგმენტებს. როგორც ენობლია, ცხოველის სიუეტის ქართულ ხალხურ ხელოვნებაში უძველესი დროიდან მომდინარეობს და უშუალო კავშირი აქვს ეროვნულ-ხალხურ ხე-ჩუქურთმებთან. მის რელიგიასთან და სხვ.

აფხაზეთის მიწა-წყალზე სხვადასხვა ადგილას ნაპოვნი ქვაში გამოკეთილი ცხერისა და ხარის მრავალი მასკარონი, — ხალხური პლასტიკური ხელოვნების საყურადღებო ნიმუშები.

სოხუმის მხარეთმცოდნეობის მუზეუმში დაცულია ცხერის თავის ორი ქანდაკება. ქვაში დამუშავებული; ერთი ნაპოვნი სოფ. ლიხში, ხოლო მეორე წებულას სანახებში (სურ. 117, 118).

<sup>1</sup> სოხუმის მხარეთმცოდნეობის მუზეუმის ექსპოზიციებში დაცულია ფრაგმენტების სახით დაცულია ქვის მხატვრული დამუშავების ზოგიერთი საინტერესო კოლექცია.

<sup>2</sup> ამჟამად სოხუმის მხარეთმცოდნეობის მუზეუმში ინახება.

<sup>3</sup> ი. ადამა. ქართული ხალხური ხელოვნების ქანდაკება აქარა, თბ., 1956 წ. ტაბ. 50.

<sup>4</sup> აღნიშნული გალავნი იპოვდა საინტერესო, რომ ტრადიციის მიხედვით საფლავის გალავნის ქვის სტრუქტურის (რელიეფის) ფონზე გადმოღებული მიკროსკოპული რეალისტური დასახლისა და ღრუბლის მოკლე ხის რელიეფის ფორმის მიხედვით, ამრიგად, იგი შეიძლება გამოყენებული იქნას აგრეთვე ძველი ილასახლების მოკიდის შესასრულად.

სიკრიპობრივ-კომპოზიციური სტრუქტურითა და პლასტიკური მოძრაობით ეს ქანდაკებები არ განსხვავდებიან ერთმანეთისაგან, ერთი და იგივე კომპოზიციური სქემითაა ორივე დამუშავებული, მაგრამ დიდი განსხვავებაა პროპორციებსა და ქვის დამუშავებაში, რის გამოც ისინი დიდად შორდებიან ერთმანეთს დათარიღების თვალსაზრისითაც (სურ. 117 შედარე სურ. 118). წებულდის ვერძის თავი თავისი არქაულობით უფრო შორეულ წარსულს მიეკუთვნება, ვიდრე ლიხნის ვერძის თავი.

საქართველოში ვერძის სიუჟეტი გავრცელებულია არა მარტო ხალხურ პლასტიკურ ხელოვნებაში, არამედ უძველეს ხალხურ ფოლკლორშიც. „არგონავტიკის“ მთავარი სიუჟეტი „ოქროს ვერძის ტყავია“.

ამ ხანიდან მოყოლებული ქვისაგან ვერძის — ყოჩის გამოქანდაკების ტრადიცია ცნობილია მთელ საქართველოში, სახელგანთქა: სამეგრელოში, იმერეთში, მესხეთ-ჭავჭავთვში<sup>1</sup>, ხეში<sup>2</sup> და სხვ.

განსაკუთრებული ყურადღების ღირსია ვერძის თავის ქანდაკება სოფ. ლიხნიდან (სურ. 118), რომლის იდენტური მაგალითები დამოწმებული გვაქვს ზემო იმერეთის ტერიტორიაზე — მდ. ყვირილის ხეობის ზემო წელში მღვიმევის დედათა მონასტრის მცირე სალოცავისა და სოფ. ქალის (აბაშეთის) წმ. გიორგის ბაზილიკური ტიპის მცირე ეკლესიების ფრონტონებზე<sup>3</sup>.


შედარება გვიჩვენებს, რომ ორივე შემთხვევაში ვერძის სკულპტურული კომპოზიცია, ცხოველის პლასტიკური გამოუმეტყველება და მოძრაობა, ყელსაბამისა და რქების მოყვანილობა, მათი გრებილი ხაზების მაღალი რელიეფით მხატვრული დამუშავების ტექნიკა ისე საოცრად ჰგავს ერთმანეთს თითქოს ერთი ავტორისა იყოს და ავტორის პირველის ასლით შეექმნას მეორე (სურ. 118 შედარე სურ. 119).

როგორც ირკვევა, ქართულ ხალხურ პლასტიკურ ხელოვნებაში ცხერის ქანდაკება ძველი დროიდანვე იყო გავრცელებული — საფლავის ქვებზე (მატურა-ყოჩი), სალოცავი ყოჩი და სხვ.

დასაინტერესებელია გვაქვს გამოვთქვათ ვაჩაუდი, რომ იოფ. ლიხნის სანახებში ნაპოვნი ზემოგანხილული ვერძის ქანდაკება, როგორც ხალხური პლასტიკური ხელოვნების უძველესი ნახელავი, უთუოდ ამშვენებდა ამ მხარეში მდგარი რომელიმე ბაზილიკური ნაგებობის ფრონტონის კომპოზიციას.

არანაკლებ საინტერესოა ხარის თავის რელიეფური ქანდაკება სოფ. ილორიდან (სურ. 120), ხარის სიუჟეტი დეკორატიულ ხელოვნებაში უძველესი დროიდანაა გავრცელებული არა მარტო კოლხეთის ტერიტორიაზე, არამედ მთელ საქართველოში.

ხარის თავის რელიეფურ გამოსახულებას ვხვდებით კოლხურ ფულბებზედაც, რაც აქვეყნის მეურნეობის მთავარი დარგის, მესაქონლეობის მაჩვენებელია და თვით ფულის პირველადი სახელწოდებაც ამ საეპრო (სავალტო) საქონლის ექვივალენტი იყო<sup>4</sup>. ამიტომაც საქართველოში ძველ-



114. ქაშკაის ქვის ხეობა

თავანვე ტერმინი „ხვასტაგა“ ნიშნავდა ფულსაც და ოხფება საქონლსაც.


ხარის გამოსახულება ძველ საქართველოში იმდენად პოპულარული იყო, რომ იგი გვხვდება საიუველორო ხელოვნებაშიც — ოქროს ბეჭდების შესამკობად ძვირფასი ქვების მხატვრულ დამუშავებაში. ამ თვალსაზრისით დიდად საყურადღებოა სამთავროს სამაროვანში ნაპოვნი ინტალიოს ზედამირზე მთელი ტანით გამოსახული ხარის რელიეფი, რომელიც მინიატურულ მასშტაბშია დამუშავებული რელიეფური ქანდაკების სახით<sup>5</sup>.

სოფ. ილორში ნაპოვნი ხარის თავის რელიეფური ქანდაკების გადარჩენილ ფრაგმენტზე მკაფიოდაა გამოკვეთილი შუბლზე ჩამოშვებული გრძელი ქოჩორი და ოდნავ გამოყოფილი ენა; თავს ჩამოტეხილი აქვს ქვედა ყბის ნაწილი, ასევე რქებისა და ყურის რელიეფური დამუშავება.

ცხვირის, ნესტოების, შუბლისა და თვალის ბუდის რელიეფური დამუშავება აშკარად მეტყველებს პლასტიკური ხელოვნების მაღალ დონეზე. თუმცა, მრავალი ელემენტი აკლია, მაგრამ აშკარად იკითხება მკაცრი დრავონული გამოუმეტყველება და ძლიერი პლასტიკური დინამიურობა. იგი ისე გვესახება, თითქოს უძველესი კოლხეთის მეფის აეტის

<sup>1</sup> აპოლონიოს როდოსელი, არგონავტიკა, თბ., 1948წ.  
<sup>2</sup> ს. მაკალათია, მესხეთ-ჭავჭავთვი, 1938წ., გვ. 153.  
<sup>3</sup> ს. მაკალათია, ხევი, თბ., 1934წ., გვ. 246-247.  
<sup>4</sup> მღვიმევის დედათა მონასტრის ბაზილიკური ნაგებობის პირდაპირ მდებარე გამოქანდაკებული-სალოცავი, რომლის ფრონტონზედაც გამოქანდაკებულია ზემოხსენებული ვერძი, დათარიღებულია VIII-IX სს.  
<sup>5</sup> ს. მაკალათია, სამეგრელოს ისტორია და ეთნოგრაფია, თბ., 1941 წ. გვ. 9.

შხატრული დამუშავების მოტივები აღებულია ქართული ხალხური ხელოვნების ეროვნული თემატიკის არსენალიდან, რომლის მასაზრდოებელი წყაროა ძველ ქართულ ნიადაგზე წარმოქმნილი ეროვნული ტრადიციების მარაგი.




115. ა) ხაზინდის მცენარეული მოტივებით დამუშავებული ქვის სვეტი და ბ) ქვაზე ამოკვეთილი ხაზინდის ტარის ბარელეფი (ხიხუმის მხარეთმცოდნეობის მუზეუმის მასალებიდან)

მიითურა „ცეცხლოვანი“ კოლხური ხარის თავი იყოს გამოსახული.

ხარის თავის რელიეფური გამოსახვის ანალოგიური მაგალითები მოტანილი გვაქვს ბოლნისის ტაძრის სვეტის კაპიტელის მასკარონის სახით, აგრეთვე სვეტიცხოვლის ტაძრის კედლებზე ამოკვეთილი ხარის თავის ორი რელიეფით (სურ. 121), რომელთა შედარება გვიჩვენებს, რომ ეს ორი უკანასკნელი პლასტიკური დამუშავების თვალსაზრისით უფრო ბუტაფორული და სტილიზებული ხასიათისაა, ვიდრე ზემოგანხილული ხარის თავის რელიეფური ქანდაკება სოფ. ილორიდან (სურ. 120 შეადარე სურ. 121).


აპრიგად, აფხაზეთის ტერიტორიაზე დღემდე შემორჩენილი ძველი ხალხური დეკორატიული და პლასტიკური ხელოვნების ნიმუშებით ირკვევა, რომ მათი სიუჟეტები და



116. სოფ. აჟანდარა, ხაზღავის ქვის რიყულეხანა ვალაყანა მხატვრულად დამუშავებული „სამკლავები“



117. სოფ. წებელდა, კვისიგან გამოქანდაკებული ვერძისთავი (სოხუმის მხარეთმცოდნეობის მუზეუმის მასალებიდან)



118. სოფ. ლიხნი, კვისიგან გამოქანდაკებული ვერძისთავი (სოხუმის მხარეთმცოდნეობის მუზეუმის მასალებიდან)



119. მღვიმეის მონასტრის (კიათურის რ.) მცირე ხალოცავის ფრანტონზე ვერძის ქანდაკება



120. ხაჩის თავის რელიეფური ქანდაკება სოფ. ილორიდან (სოხუმის მხარეთმცოდნეობის მუზეუმის მასალებიდან)



121. ხარის თავის რელიეფური კანდაკეები მცხეთიდან (ხეტი-ცხოველი)

### სხვადასხვა სახის ნაკეთობანი

ხალხური ხელოვნების ერთ-ერთი საინტერესო და ნაკლებად შესწავლილი დარგია ხალხური საცხოვრებელი სახლის შინაგანი (ინტერიერის) მორთულობა — დღენიადაგ სახმარი საოჯახო ნივთების ხალხური დამუშავების უძველესი ხელოვნება.

აფხაზეთის ტერიტორიაზე უხვად არის შემორჩენილი ისეთი ორიგინალური ფორმის საოჯახო ნივთები, რომლებიც თავიანთი პირველყოფილი უმარტივესი ფორმებით დღესაც განსაკუთრებულ ყურადღებას იმსახურებენ.

ხისაგან დამზადებული დგამ-ჭურჭლიდან თავისი ორიგინალური (მოდერნიზებული) ფორმებით გამოირჩევა: ტიპური ტაბლები, ე. წ. „აიშაგეა“ (სურ. 122). სკამლოგინები, სამფეხა დაბალი სკამები, მთლიანი, მორისაგან გამოთლილი ჭირკოები („კველა“), სკივრები, ჩამოსაკიდებელი სხვადასხვა წვრილმანი საგნები და სხვ. (ტაბ. 54).

ხის ჭურჭლიდან ჩვენს ყურადღებას იქცევს რძის გრძელტარიანი ჩაშენები, ე. წ. „ჩენგი“, მაწვნის მოზრდილი სახაპელები — აფშირყა, ღვინის თასები — კაუხები ანუ „აფათხი“, რძის მცირე კასრები, ე. წ. „ნიგა“, სხვადასხვა ზომის ზის ჯამები, უამრავი სახის ხის კოვზები და სხვ. (სურ. 123, 124, 125, 126, ტაბ. 54).

ღად ინტერესს იწვევს ის ტრადიცია, რომ ზემოაღნიშნულ ხის ნაკეთობათა ზოგიერთი ფორმა აღებულია ბუნებაში

მიგნებული მზა ფორმებიდან და შემდეგ დამუშავებულ-შეესებულია ხალხური ხელოვნის მხატვრული ფანტაზიით: ამრიგად, ბუნებია და ხალხური ხელოვნის ფანტაზია ერთმანეთს ავსებს და ისეა შეხამებული, რომ ერთ მთლიან, განუყოფელ ნახელავად წარმოგვიდგება.

ამის მაგალითად შეიძლება გამოგვადგეს სამფეხა სკამი, რომლის ფორმა ხალხურ ხელოვნის მხატვრული ორიგინალით დაუმუშავებია ჭირკის ბუნებრივი ფორმიდან. სკამის საჭდომი მრგვალი ფორმა და აბსტრაქტული მოყვანილობის ორტოტიანი საზურგე ერთი მთლიანი ხშირკორძიანი ჭირკისაგანაა გამოთლილი (ტაბ. 54). ასევე ერთმანეთს შეზრდილი სამტოტიანი ხის მთლიანი „ბორჯღალია“ მოქებნილი ზემოაღნიშნული „აიშაგეას“ (ტაბლას) ორიგინალური ფეხების გამოსაყვანად (სურ. 122). არანაკლებ საინტერესოა „ნიგა“ (ხის მომცრო კასრი), რომელიც ერთი მთლიანი მორისგანაა გამოთლილი. სახელურად გამოყენებული აქვს ერთ მხარეზე ზღმეტოკვებული ტოტი, რომელშიაც რაღაც ცხოველის სახეა გამოყვანილი. ასევე საინტერესოა მწეცმსების მიერ მხატვრულად დამუშავებული ხის საბიჭვი ჯოხები (ტაბ. 54) და სხვ.

აღანიშნავია აგრეთვე, რომ აფხაზეთის ტერიტორიაზე დღემდე გავრცელებულია ძველი ფორმის მოწნული ჭურჭელი, სახელდობრ: მაღალ ხეზე ყურძნის საყრდენი სხვადასხვა



192. სოფ. აქანდარა, მრგვალი მაგილა (ტახლა)



193. ვრძელტარაიანი სარძევე ხის ჩაშხუბი — „ჩენგი“  
(ზუგდიდის მხარეთმცოდნეობის მუზეუმის მასალებიდან)



124. ხის სახაქელები — „აფშირია“ მაწვინსათვის



125. ხის თასი — „აფაზი“ სოფ. ლხინიდან (სოხუმის მხარეთმცოდნეობის მუზეუმის მასალებიდან)



126. ხის თასი-კახა სოფ. წირქვალიდან (ქიათურის რ.)

ზომის „გიდელები“, საზურგე (სამთო) კალათები, თამბაქოსა და სიმინდის სხვადასხვა მოყვანილობა და სიდიდის გოდრები და სხვ. (ტაბ. 54).

როგორც შესწავლილი მასალებიდან იჩვენება, აფხაზეთში უძველესი დროიდან ფართოდ ყოფილა გავრცელებული აგრეთვე წითელი თიხისაგან ნაკეთება სხვადასხვა დანიშნულების ქურქული, დაკავშირებული მეურნეობის სხვადასხვა დარგთან: მევენახეობა-მელვინეობისათვის სხვადასხვა ზომის ქვევრები („ლაგვანები“), კოკები („ფოხალები“), სუფრის ღოჭები, ორყურა სურები. სასმისი თასები და სხვ. (სურ. 127,

128, 129, 130). მემინდერეობა-მესაქონლეობისათვის—სხვადასხვა ზომის დერგები და ამფორები; მეფუტკრეობისათვის — წელში გამოყვანილი უნიკალური ფორმის ორყურა ამფორები, რომლებიც თავიანთი უძველესი ფორმებითა და დანიშნულებით დიდ ინტერესს იწვევენ (სურ. 130).

განსაკუთრებულ ინტერესს იწვევს აგრეთვე ის, რომ ზემოაღნიშნული ხისა და თიხის ნაკეთობანი თავისი დანიშნულებით, მხატვრული დამუშავების მოტივებით, უნიკალური ფორმებითა და შესრულების ტექნიკით აშკარად იდენტურია კოლხეთის ტერაქორიაზე დღემდე შემორჩენილი





127. თიხის ორეურა კურკელი (ანტიკური სურა) სოხუმის მხარეთ-  
მცოდნეობის ინსტიტუტის მასალებიდან



128. კოლხური ამფორის ფრაგმენტი (სოხუმის მხარეთმცოდნეობის  
მუზეუმის მასალებიდან)



129. ორიგინალური კერამიკული „ამფორა“ (სოხუმის მხარეთ-  
მცოდნეობის მუზეუმის მასალებიდან)




130. წელში გამოყვანილი „ამფორა“ ოჩამჩირედან (სოხუმის მხა-  
რეთმცოდნეობის მუზეუმის მასალებიდან)

უძველესი დგამპურკლეულსა, რომელთა შორის არაერთად არსებობს განსხვავება არ შეინიშნება.

მაგალითისათვის შევადაროთ ლეინის ხის თასი, ე. წ. „აფთაბი“ (სოფ. ლიხნიდან, რაშილ ლომიას ნახელავი. (სურ. 125). მის ანალოგიურ ლეინის თასს, ე. წ. „კათხას“ (მეწისქვილე ლევან ხუციშვილის ნახელავი სოფ. წირქვალიდან, კია-

თურის რაიონი, სურ. 126); აგრეთვე გუდაუთის რაიონში ზღვის სანაპიროზე მეთევზეების მიერ ნაპოვნი წელში გამოყვანილი თიხის ამფორა სოფ. ურეყსა და სოფ. ნოსირში<sup>1</sup> აღმოჩენილ ამფორებს. აშკარაა, რომ მათი წარმოშობის ფესვები მჭიდროდაა დაკავშირებული უძველესი კოლხური კულტურის ღრმა ტრადიციებთან.



<sup>1</sup> Н. В. Хоштарня, Археологическое исследование Уреки, Тб., 1955 г., стр. 58—59, таб. XVIII.

КНИГА ВТОРАЯ

Р Е З Ю М Е

ГЛАВА ПЕРВАЯ

I. Общий обзор изучения  
народного зодчества Абхазии

Монография посвящена изучению народного зодчества Абхазии — одного из красивейших уголков исторической Колхети (Западной Грузии). В Абхазии сохранились уникальные памятники народного зодчества второй половины XVIII и XIX веков, не ставшие до последнего времени предметом систематического изучения.

Границы Абхазии на протяжении истории претерпевали довольно частые изменения в результате постоянных вторжений иноземных полчищ в Грузию. На современной карте Абхазии указаны уже исследованные деревни, а также схема географического расположения распространенных типов старых жилых домов (см. историческую карту Вахушти Багратиони. Рис. 1; современную карту. Рис. 2).

ГЛАВА ВТОРАЯ

II. Остатки древнейших сооружений  
и краткие сведения о них

В Абхазии обнаружены естественные пещеры — жилища человека эпохи палеолита, а также различный инвентарь этих жилищ (рис. 2, 3). До сегодняшних дней сохранились в скалах также искусственные пещеры. В этом отношении интересен пещерный ансамбль монастыря в Мчиши (рис. 5).

Рассмотрены дольмены, относящиеся к категории первобытной архитектуры, элементы планировки которой и сегодня повторяются в народных постройках (рис. 6, 7, 8, 9, таб. 1, 2, 3).

Достоинны внимания остатки каменных хозяйственных построек, возведенных древнейшими (цанскими) племенами, так называемые «цацангвары» (рис. 10, 11) и развалины дома-крепости «джихаохори» (рис. 12, 13, табл. 4).

Не лишены интереса случайно обнаруженные в Сакенском ущелье фрагменты бревенчатых конструкций, идентичные элементы которых повторяются и сегодня в конструкциях висячих деревянных мостов, а также в конструкциях народных построек. Эти памятники имеют немаловажное значение в изучении конструктивной структуры древней колхидской джаргуали (рис. 15, 16, 17).

Интересно также и древнейшее фортификационное сооружение, так называемая «Большая ограда Абхазии», сведения о которой дошли до наших дней. В монографии дана и характеристика входящих в это сооружение некоторых построек башенного типа (рис. 18, 19, табл. 5).

Изучение названных древнейших сооружений, выяснение зоны их распространения дает нам возможность установить древнейшие жилища зоны. Как выяснено, Абхазия состоит из трех жилых зон: I — временная жилая зона, II — постоянная жилая зона, и III — временная жилая зона (рис. 2).

ГЛАВА ТРЕТЬЯ

III. Некоторые вопросы планировки и застройки  
старых абхазских деревень

В постоянной жилой зоне (II жилая зона) первобытные поселения создавались на возвышенностях (в горах) и с целью защиты были ограждены рвом и дамбой (рис. 23). Остатки временных — сезонных поселений встречаются в I и III жилых зонах. Особенно интересна традиция возведения в Колхети искусственных домов для временных поселений в приморских болотистых местностях (I жилая зона). С целью защиты холмы эти были опоясаны каналами с водой (рис. 21).

В обоих случаях формы поселений носят групповой характер, для их сравнения приводятся некоторые синхронные примеры (рис. 22).

Отдельные групповые формы поселений, застройка так называемой первобытной «деревни», с целью защиты располагались под «зеленым укрытием» (лесные массивы, рис. 23); в дальнейшем постепенно вырубка леса обнажила некоторые участки заселенной (рис. 24).

Первичным элементом зарождения «центральной части» деревни, по-видимому, являются культовые деревья (рис. 25). Со временем вокруг них развивается так называемая «зеленая площадь» родового назначения, упрочение которой связано с сословным разделением. Сравнение старых и новых поселений показывает, что в планировке современных деревень необходимо использовать прогрессивные элементы народной планировки (рис. 27).

Дошедшие до нашего времени памятники древнейших каменных и деревянных арочных мостов и своеобразные формы поселений фамильных племен свидетельствуют о существовании дорог различных назначений. Одним из таких видов дорог является вырубленный на отвесной скале Багада, древнейший тропиночный путь (рис. 26).

Старые усадьбы делятся на две группы: выстроенные в горах и на равнинах. Большинство усадеб горных деревень расположено на сложном рельефе и не имеет четких очертаний (табл. 6, 10, 15, 16, 17).

Усадьбы в деревнях на равнине распланированы на ровных местах и имеют четкие очертания прямоугольника или трапеции (табл. 12, 13, 14, 18). В обоих случаях усадьба разделена на участки с различным назначением. Идентичные примеры встречаются и в других уголках Грузии (табл. 9, рис. 47, 48 ср. с табл. 10, рис. 29, 30).

Рассмотрены разные типы изгородей и выстроенные в них переходы — «акиба» (30, 31, 32, 33, 34, 35, 45).

Одним из примечательных элементов усадеб являются ворота, простые и сложные по своей конструкции. Простые ворота маленькие и примитивной конструкции (рис. 36, 37).

Сложные ворота были крытыми и иногда вместе с другими постройками перекрыты одной кровлей (рис. 38, 39, 40, 42, 43). Так же часто столбы, на которых крепились ворота, служили опорами для кукурузников (рис. 44).

Обмеры старых усадеб, произведенные автором, сопровождаются аннотациями и таблицей общей площади традиционных дворов и коэффициента застройки. Приложение № 1.

#### ГЛАВА ЧЕТВЕРТАЯ

##### IV. Древнейшие способы водоснабжения поселений

В системе древнейших поселений водоснабжение, как один из важнейших компонентов жизни, осуществлено следующим путем: искусственные колодцы, водопровод самотеком и воздушно-канатными дорогами-подъемниками.

Интересна также традиция использования естественных пещер под сооружения для водохранилища. Идентичные примеры встречаются и в Мингрелии (табл. 19).

Водоснабжение с помощью воздушно-канатных подъемников издавна было распространено в горных районах Грузии, оно известно как «махара» («адзу-эчерхи», табл. 21, 22, 24, 25, рис. 49, 52, 53, 54).

Небезынтересны случаи использования подземных карстовых вод с помощью тех же воздушно-канатных подъемников «махара» (табл. 23).

Как известно, с помощью «махара» воздушно-канатным путем можно переносить не только воду, но и различный твердый груз (рис. 50, 51). «Махара» сравнивается с механизмами для поднятия воды в странах Запада и Востока античного периода (рис. 55, 56. Ср. табл. 21, 22, 23, 24, рис. 49, 50, 51, 52, 53).

#### ГЛАВА ПЯТАЯ

##### V. Жилище Абхазии

Глава посвящена разбору старых колхетских типов плетеных жилищ, а также жилых и хозяйственных построек из дерева.

Простейшим типом колхетских плетеных домов

являются так называемые «акваци», которые в плане имеют очертания круга (рис. 57, табл. 26).

На территории Абхазии до наших дней сохранились плетеные жилища, свидетельствующие о дальнейшем развитии домов «акваци», в которых наблюдается тенденция перехода от круглой формы сначала к овальной, а потом — к прямоугольной (табл. 27, 28. См. в плане старый дом, рис. 64 и др.).

Завершающим типом плетеных жилых домов является дом несколько удлиненной формы, стены которого на последующих этапах развития сменились деревянными (рис. 65, 66, 67, 68, 69). Идентичные типы «длинных домов» засвидетельствованы в различных уголках Грузии, синхронные типы встречаются и в других странах (рис. 70, 71, 72, 73).

В соответствии с жилыми зонами распространены также хозяйственные постройки (табл. 30, 31, 32, 33, рис. 74, 75, 76).

Распространенным типом жилого дома на территории Абхазии являются так называемые дома типа «ода-сахли», «акваска». Дана этимология термина «ода» и его синонимы — «охори», «дворец» и другие.

Как выяснено, до XVIII века дома типа ода-сахли назывались «дворцами», или «охори». Беслетский дворец, датированный XII—XIII в., считается одним из видов типичного трехкомнатного ода-сахли (рис. 77).

Дворцы были различных назначений — летние и зимние. На территории Абхазии из всех дворцов сохранились лишь развалины лихнского зимнего дворца (рис. 78).

Рассмотрены архитектурно-конструктивные особенности ода-сахли. План типичного ода-сахли, включая и открытые балконы, приближается к квадрату. Такой план дома, представляющий собой один из этапов развития строительства домов типа ода-сахли, подтверждается и археологическими памятниками античного периода (рис. 79).

Высокая культура обработки дерева (введение дощатых стен) предопределила необходимость создания оригинальных конструктивных узлов из несложных сборных элементов зданий конструктивной структуры ода-сахли.

Сборные архитектурно-конструктивные элементы ода-сахли, техника разбора таких домов и практика перенесения с одного участка на другой способствовали их широкому распространению.

В Абхазии до наших дней сохранились пять основных типов ода-сахли: однокомнатная (табл. 35), двухкомнатная (табл. 34, 37, 38, 39, 40, 41), трехкомнатная (табл. 41, 42), четырехкомнатная (табл. 33, 47) и восьмикомнатная (табл. 45). Что касается пяти и шестикомнатных типовых ода-сахли, которые широко распространены на территории Колхети и за ее пределами, то они в настоящее время очень редки в Абхазии.

Идентичные типы рассмотренных нами домов ти-

па ода-сахли встречаются и в других уголках Грузии (рис. 35).

Интересны примеры объединения ода-сахли и самзади — старого дома («амацурта») с открытыми балконами-переходами («ашапа» табл. 28, 34, 35).

Народные постройки чаще всего выстроены из щебня и прутьев (ква-цкиели) и щебня и реек (квалартки).

Фактический материал дает возможность восстановить полную картину этапов развития жилых домов (табл. 29). В конце этой главы говорится о сегодняшнем положении строительства народных жилых домов, которое, в основном, ведется по традиции народного зодчества. Несмотря на это встречаются случаи использования механически перенесенных из городов громоздких грубых элементов (рис. 84, 86, 87, 88). Чтобы изжить подобное явление, необходимо следовать старым традициям народного зодчества и на основе соответствующих научных заключений создать полноценные типовые проекты для строительства современных жилых домов и различных хозяйственных построек.

## ГЛАВА ШЕСТАЯ

### VI. Хозяйственные постройки

Среди хозяйственных построек особенно интересны помещения для мелкого скота, так называемые «марака», которые довольно часто бывают оригинально поставлены на дереве (рис. 92, 93). «Марака» большего размера помещается на столбах (рис. 63, 64).

Небезынтересны также небольшие по величине постройки, так называемый «оску» (свинарник). Как выясняется, в указанных постройках встречаются элементы уникальных архаических форм и древнейших конструктивных узлов (табл. 46).

Постройки типа кукурузников с характерными композиционными формами существовали на территории Колхети еще до внедрения культуры кукурузы. В зависимости от стройматериала встречаются кукурузники плетеные, бревенчатые, состоящие из реек, дощатые и джаргвалури (брусчатые) (рис. 44, 95, 96, 97, 103, 104, табл. 47, 48, 49).

Плетеные кукурузники встречаются двух видов: простые, выполненные по принципу плетня (рис. 97), и сложные, выполненные с ornamentирован-

ными плетнями (рис. 98, 99). Идентичные примеры засвидетельствованы в разных уголках Грузии (рис. 100, 101).

Кукурузники бывают с открытыми балконами и без балконов. Примечательно, что композиции плана кукурузников ничем не отличаются от композиций однокомнатных и двухкомнатных ода-сахли (табл. 47, 48 и табл. 37, 38, 39, 40, 41. См. планы).

Марани («олагване») — это латенные деревьями участки, на которых, вне зависимости от каких-либо застроек, хранятся кверри (лагвани) — зарытые в землю большие кувшины для вина.

Встречаются и крытые марани, которые в основном расположены в нижних этажах ода-сахли или кукурузников (табл. 28, 84, 47).

В конце главы рассмотрены водяные мельницы, даны исторические сведения о них и этимология термина «мельница» (рис. 105, 106).

## ГЛАВА СЕДЬМАЯ

### VII. Народный орнамент и различные изделия

Привлекает внимание сюжет композиции некоторых орнаментов, в которых изображены луна, солнце, птицы, геометрические и стилизованные мотивы растений, меандры и др. (табл. 35, 50, рис. 108, 109, 110, 111, 112а, б, 114, 115, 116 и др.).

В рельефном орнаменте в основном распространены мотивы равнобедренных треугольников (рис. 110, 111, 112, 113, 114). Здесь же рассмотрены созданная на мотивы треугольников наиболее распространенная унифицированная схема народных композиций (табл. 5) и вопрос ее использования в современном строительстве (табл. 52).

Интересна скульптура головы барана из Цебелды (рис. 116, 117); идентичные примеры встречаются и на территории Имеретии (рис. 117, ср. с рис. 120). Интересно также изображение головы быка, аналогичного которому встречаются в Восточной Грузии (рис. 120 ср. с рис. 121).

В монографии дано внутреннее убранство старых жилых домов, предметов домашнего обихода (народного творчества, табл. 54). Заслуживают внимания своими оригинальными формами выделанная из дерева посуда (рис. 122, 109, 110 и др.), изделия из глины и др. (рис. 127, 128, 129, 130).

К монографии прилагаются 54 таблицы, а также в текст включены 130 фотоиллюстраций, выполненных автором.



**J. ADAMIA**  
**GEORGIAN FOLK ARCHITECTURE**

**Book second**  
**S u m m a r y**

**Chapter I**

**General review of Abkhasian folk architecture.**

This work is dedicated to the study of folk architecture in Abkhasia — one of the most beautiful spots of the historical Kolcheti (Western Georgia). There still remain in Abkhasia the monuments of folk architecture dating XVIII and XIX centuries that up till present time were not the subject of systematic study.

The borders of Abchasia changed quite frequently as the result of constant invasions into Georgia by foreign invaders.

On the map of the present day Abchasia there are shown villages that have been studied already and also the scheme of the geographical lay-out of the popular types of the old dwelling houses (see the historical map of Vahushti Bagrationi, fig. 1; modern map fig. 2).

**Chapter II**

**The remains of the ancient structures and brief information about them.**

Natural caves—the dwellings of the paleolith man were found in Abchasia, there were also found different belongings there (fig. 2, 3). Artificial caves can still be found in the mountains even up till present time. In this respect the caves ensemble of the monastery in Mchishi is of great interest (fig. 5).

There were also studied the dolmens of the primitive category the planning elements of which even today are being repeated in the folk buildings (fig. 6, 7, 8, 9, tab. 1, 2, 3).

The remnants of the stone household buildings are worth paying attention to. They were erected by the ancient (Isan's) tribes, the so called "alzangvari" (fig. 10, 11) and the ruins of the house-fortress "djichaochori" (fig. 12, 13, tab. 4).

The fragments of the log constructions that were found accidentally in the Saken (gorge) are also of an interest, they are identical to the elements that are repeated today in the constructions of the suspended wooden bridges, and also in the constructions of the folk's (people's) buildings. This monuments have great importance in the study of the constructive structure of the ancient Colcheti djargali (fig. 15, 16, 17).

The ancient fortification wall construction, the so called "Great wall of Abchasia" is also very interesting, the information about it is available at the present time too. Features of some structures of tower type are presented in this monography (fig. 18, 19, tabl. 5).

The study of the above mentioned ancient construction, the determination of their distribution (prevalences) gives us an opportunity to establish the most ancient dwelling zones.

It was established that Abchasia consists of 3 dwelling zones. I. Temporary dwelling zone, II. permanent dwelling zone and III — temporary dwelling zone (fig. 2).

**Chapter III**

**Some questions of planning and building of the old Abchasian villages.**

The primitive settlement of the permanent dwelling zone (II dwelling zone) were built in the mountains and as a measure of protection they were surrounded by moats and dains (fig. 20). The remnants of temporary-season settlements are found in the I and III dwelling zones. The tradition of building artificial houses for temporary settlement in the coastal marshy lands is of especial interest (I dwelling zone). This hills were surrounded by protective channels (fig. 21).

In both cases the forms of the settlements are of group character and for comparison some synchronous examples are given in this work fig. 22.

Some group forms of settlements, building of the so called primitive "village", were situated with defensive aim under "the green protection" (woods) (fig. 23) later gradual necessity of wood cutting bared some parts of the settlements (fig. 24). The primary element of the central part of the village origination seem to be the cult trees (fig. 25).

Gradually for tribal purposes there was developing the so-called "green area" around them, their consolidation was connected with the classial division. The comparison of the old and new settlements shows, that it is necessary to use progressive elements of people's planning while planning modern villages (fig. 27).

The ancient stone and wooden arch bridges and original forms of settlements of family tribes prove the existence of roads built for different purposes.

One of them is the road that was cut in a steep rock "Bagada", which is the most ancient trail (fig. 26).

The old estates are divided into two groups: those that were built in the mountains, and those in the plains. Most of the estates are situated on a broken relief and do not have distinct outlines (tabl. 6, 10, 15, 16, 17).

The estates of the villages in the plains were planed in the level places and have distinct outlines of a rectangle or of a trapezium (tab. 12, 13, 14, 18). In both cases the estate is divided into plots to be used for different purposes. Identical examples can be found in other parts of Georgia (tab. 1, 9, fig. 47, 48, compare with table 10, fig. 29, 30).

Different types of fences and "the aiba" passages cut through them are dealt with in this work.

One of the noteworthy elements of estates are the gates of simple and intricate construction. Simple gates are small and of primitive construction (fig. 36, 37).

The intricate gates were of covered type, sometimes the gates and the buildings had the same cover (fig. 38, 39, 40, 42, 43).

Quite often the gate pillars were also used as the maize granary supports (fig. 44).

The measurements of the old estates given by the author are supplied by the annotations and tables of the total traditional yards area and of the buildings coefficient. Supplement №1.

## Chapter IV

### The ancient methods of the water supply

The water supply as one of the most important components of life was achieved by the following way in the system of the ancient settlements. The artificial wells, water supply by flow and by cable way lifts.

The tradition of using natural caves to construct the water reservoirs is also worth mentioning the identical examples can also be found in Mingrelia (tab. 19).

The water supply by cable way lifts was widely used since ancient times in the mountaneous areas of Georgia, it is known as "mahara" ("adzu-echerhi) (Tabl. 21, 22, 24, 25, fig. 49, 52, 53, 54).

The underground curst waters were also used by the same cable-way lifts „mahara“ (tabl. 23).

As it is know by cable way lifts it is possible to transport not only water but also different solid goods (fig. 50, 51). "Mahara" is composed with gears to transport the water in the Western and Eastern countries of the antique world (fig. 55, 56, compare tabl. 21, 22, 23, 24. fig. 49, 50, 51, 52, 53).

## Chapter V

### Dwelling architecture of Abchasia

This chapter deals with the old colheti's types of wicker dwellings and also of household structures made of wood.

The simplest type of the Colhetis wicker houses is the so called "akvatzi", that have a shape of a circle (fig. 57, tabl. 26).

The wicker dwellings that can still be found up till present time on the territory of Abchasia proove further development of "akvatzi" houses and there is noticed in them a tendency of transition from the circle forms first into the oval, and then to the rectangle forms (tabl. 27, 28. See the plan of the old house, fig. 64 and oth.).

The concluding type of the wicker dwellings is the house of somewhat prolonged form, the walls of which on the following stages of development had changed to the wooden ones (fig. 65, 66, 68, 69): The identical types of "long houses" are found in different parts of Georgia. The

identical types can also be met in other countries (fig. 70-71, 72, 73).

The household structures are also spread according to the dwelling zones (Tab. 30, 31, 32, 33, fig. 74, 75, 76).

Popular types of dwelling houses on the territory of Abchasia are the so called types of the houses named "oda sachli"—"akvaska".

The etymology of the term "oda" and of its synonyms "ochori," „palace " and others.

As it was established up till XVIII century the houses of the oda-sachli type were called "palace" or "ochori". The Besleti palace built in XII—XIII century is considered to be one of the types of a typical three-roomed oda-sachli (fig. 77).

Palaces served different purposes — summer ones and Winter ones. Out of all palaces only the remains of the lihni winter palace still exist on the territory of Abchasia (fig. 78).

The architectural-constructive features of oda—sachli are studied in this work. The plan of the typical—oda-sachli including the open balconies is getting closer to a squar. Such plan of the house representing one of the house building development of the oda-sachli type is confirmed by the archaeological monuments of the antique period (fig. 79).

Hight culture of wood processing (the introduction of board walls) determined the necessity of the prefabricated building elements of the constructive structure of oda-sachli.

Pre-fabricated architectural-constructive elements of oda-sachli, the technique of disassembling such houses and the practice of their transportation from one plot to another contributed to their wide popularity.

In Abchasia there still can be found five main types of the oda-sachli: one-roomed (tabl. 35), two-roomed (tabl. 34, 37, 38, 39, 40, 41), three roomed (tabl. 41, 42), four-roomed (tabl. 43, 47) and an eight-roomed one (tabl. 45). As to the five and six-roomed ones, that are popular on the territory of Kolcheti and beyond its boundaries, they are very rare in Abchasia at present.

The identical types of the oda-sachli houses studied by us are also found in other parts of Georgia (fig. 35).

Worth mentioning are the united oda-sachli and samsadi of the old house ("amatzurla") with open balconies-passages "ashapa" are (tabl. 28, 34, 35).

The folks structures were mainly built of broken stones and switch (kva-tzkneli) and of broken stone and racks (kva-lartki).

The actual material affords us to reestablish the complete picture of the dwelling houses stages of development (tabl. 29). The end of this chapter is dedicated to the present day conditions of the dwelling houses construction, which in generall is conducted along the traditions of the folk architecture. Although, there are cases when there are used cumbersome rough elements as those that are used in cities (fig. 84, 86, 87, 88). To eliminate such phenome-



na it is necessary to follow the old traditions of the people's architecture and basing upon the corresponding scientific conclusions to create typical projects for the constructions of modern dwelling houses and different household buildings of real value.

## Chapter VI

### Household buildings

Among the form buildings the farmyard for sheep the so called "maraka" is of special interest, this "maraka" is quite often erected upon the tree (fig. 92, 93). The "maraka" of a bigger size is erected on the pillars (fig. 63, 64).

Small constructions the so called "osku" (pighouses) are also worth mentioning. As it was found out in the named constructions the elements of unique archaic forms and of ancient constructive units are met in the named constructions (tabl. 46).

The constructions of the maize granery type with their characteristic composition forms existed on the territory of Kolcheti even before the introduction of maize culture. Depending upon the building material there can be found the following maize graneries: wickered ones, log ones consisting of racks, boarded ones and djargveluri (fig. 44, 95, 96, 97, 103, 104, Tabl. 47, 48, 49).

The wicker maize graineries are of two types: simple wattle fence like and intricat—done with the ornamental wattle fences (fig. 98, 99). The identical examples were noticed in different parts of Georgia (fig. 100, 101).

There are maize granery with open balconies and without them. It is noteworthy that the maize granery composition plan doesn't differ from the composition of one-roomed and two-roomed oda-sachli (tabl. 47, 49, 37, 98, 39, 40, 41 see the plans).

Marani ("olagvane") are the parts shaded by threes in which kvevri (lagvani)-big earthen jugs for wine are buried.

There can also be found covered marani, which in general are situated in the ground floors of oda—sachli or maize graneries (tabl. 28, 84, 47).

The end of the chapter deals with water-mills and their historical data, and the etymology of the term "mill" (fig. 105, 106).

## Chapter VII

### Peoples ornament and different articles

The subject of some composition draws one's attention — those with the images of moon, sun, bird, geometrical and stylised themes of plants, and others (tabl. 35, 50, fig. 108, 109, 110, 111, 112 a, b, 114, 115, 116 and oth.)

The relief ornament is mainly based upon the themes of equilateral triangles (fig. 110, 111, 112, 113, 114).

The most popular unified scheme of folk compositions based upon the subjects of triangles and the question of its application in modern construction (tabl. 59) is dealt with.

Very interesting is the sculpture of the sheep head from Tsebelda (fig. 116, 117). The identical examples are met on the territory of Imeretia (fig. 117, compare with fig. 120).

Also ones attention is drawn by the image of the bull, the analogy of which were found in the Eastern Georgia (fig. 120, compare with fig. 121).

The study offers the inside decoration of the old dwelling houses, the household articles (folk's art) tabl. 54. Ones attention is drawn by the wood utensils of original forms (fig. 122, 109, 110 and oth.) crockery etc (fig. 127, 128, 129, 130).

The study contains 54 tabl. and 130 photos taken by the author.

1. Историческая карта Абхазии (по Вахушти Багратиони).
2. Современная карта Абхазии (схема деления на жилые зоны и географическое размещение распространенных типов жилых домов).
3. Первообытный способ крепления к деревянной рукоятке каменного молотка и топора (из материалов Сухумского краеведческого музея).
4. Пещера Ква-Чара (план и разрез).
5. Общий вид искусственной пещеры-монастыря в Мчиши.
6. План и разрез раскопанного дольмена в сел. Эшерн (по Б. А. Куфтину).
7. Ситуационный план расположения дольменов в сел. Эшера (по Б. А. Куфтину).
8. Общий вид дольмена в дер. Пшарди (по Э. Д. Фелцину).
9. Село Ачигвара. Фамильная усыпальница-мавзолей «садзвале» Д. Шонна.
10. План и фрагмент сухой кладки стены ацангвары (по И. М. Ивашенко).
11. Остатки ацангвары:
  1. Общий вид остатков каменных стен ацангвары в Куяни. Планы ацангвары: II.—Гуарапи, III.—Лихто, IV.—Ачамхуцари, V.—Бганипа.
  12. Сел. Арасадзихи. Развалины «Джиха-Охори», восстановленные планы групповых поселений.
  13. Сел. Арасадзихи. Общий вид развалин «Джиха-Охори».
  14. Сел. Сакени. Схема расположения остатков старых деревянных построек.
  15. Сел. Сакени. Фрагмент опор древнейшего висячего деревянного моста.
  16. Висячий деревянный мост на р. Кодори.
  17. Ложбина Начвали (ущелье р. Кодори). Фрагмент бревенчатой стены башни (восстановленная конструкция).
  18. Сел. Келасури. Общий вид приморской башни «Большой ограды Абхазии» с юго-востока.
  19. Сел. Келасури. Общий вид с моря приморской башни «Большой ограды Абхазии» (зарисовка Фр. Дюбуа).
  20. Схема древнейших поселений на естественных холмах (реконструкция).
  21. Схема временных (сезонных) поселений на искусственных холмах.
  22. Хижины иокутов, объединенные одной крышей (по Д. Г. Моргану).
  23. Сел. Абгархук. Участок фамильного поселения шамбов. Общий вид с востока.
  24. Сел. Сакени. Фамильный участок Ресидзе. Общий вид с юго-востока.
  25. Сел. Ачандара. Культовая гигантская чинара.
  26. Ущелье р. Кодори. Общий вид тропиной дорожки, вырубленной в отвесной скале «Багада».
  27. Сел. Ачандара. Общий вид нового поселения с востока.
  28. Сел. Дурпши. Генплан усадьбы Гунба.
  29. Сел. Дурпши. Усадьба Минаси и Мартиа Таркилеби.
  30. Древнейшие типовые изгороди (по А. Миллеру).
  31. Древнейшие типовые изгороди (по А. Миллеру).
  32. Участок под сад отделен от «чистого двора» частоколом.
  33. Каменная ограда, возведенная сухой кладкой.
  34. Сел. Беслети. Живая изгородь—зеленая ограда. Общий вид с дороги.
  35. Сел. Тамиши. Зеленая ограда. Общий вид с дороги.
  36. Древнейшие виды простых ворот (по А. Миллеру).
  37. Полевые простые ворота с автоматическим устройством (по А. Миллеру).
  38. Сел. Лихни. Типовые двухскатные перекрытые ворота.
  39. Сел. Ачандара. Общий вид двухскатных перекрытых ворот.
  40. Сел. Царче. Сложные четырехскатные ворота.
  41. Вид древнейших перекрытых ворот (по Хр. Кастелли).
  42. Сел. Курзу (Мингрелия). Типовые четырехскатные перекрытые ворота.
  43. Сел. Ках-Ингило (Саингило). Типовые четырехскатные ворота (дарвази).
  44. Сел. Лихни. Кукурузник, установленный над воротами. Общий вид с дороги.
  45. Переходы, оборудованные в приусадебных изгородях (по А. Миллеру).
  46. Сел. Скурди (Гегечкорский р-н). Генплан усадеб трех семей с разными фамилиями.
  47. Сел. Арбошики (Цителцаркойский р-н). Генплан общей усадьбы братьев Бацаццишвили (обмер З. Алугишвили, выполнен автором).
  48. Типовая схема планировки новых поселений.
  49. Схема Хабио. Ведро с водой при помощи «махара» перевозят по воздушно-канатной дороге.
  50. Сел. Блабурхва. При помощи «махара» по воздушно-канатной дороге перевозят дрова.
  51. Сел. Хабио. По воздушно-канатной дороге переносят при помощи «махара» корзины с табаком.
  52. Сел. Хихадзири (р-н Хуло). К дому по воздушно-канатной дороге при помощи «махара» подвозят ведро с водой.
  53. Сел. Хихадзири (р-н Хуло). В роднике наполняется ведро с водой.
  54. Конструкционное устройство «махара» (по А. Миллеру).
  55. С помощью колеса поднимают воду на подъем. (Колесо приводит в движение буйвол. Старинная китайская зарисовка.)
  56. С помощью колеса воду поднимают на подъем. (Колесо приводит в движение сила воды. Старинная китайская зарисовка.)
  57. Сел. Хопи. Плетеный жилой дом-пацха М. Джакирба («Аквацц»).
  58. Сел. Джвари (Мингрелия). План колхетской пацхи формы окружности.
  59. Старые типы колхетских жилых домов из Мингрелии (по С. Макалатия).
  60. Синхронные типы колхетских пацхи в разных странах.
  61. Старые типы колхетских жилищ (по И. Понтюхову).
  62. Подвесное устройство над очагом.

<sup>1</sup> Помещенные в тексте фотоиллюстрации, зарисовки и графические работы выполнены автором.

83. Сел. Отара (Очамчирский р-н). «Марака»-овчария (зарисовка Т. Адамна).
84. Сел. Отхара. Общий вид с пацки с каркасно-плетеными стенами К. Аристава (из материалов Сухумского краеведческого музея).
85. «Длинный дом» — со средним открытым коридором.
86. «Длинный дом» — с общим длинным коридором (план).
87. Сел. Чубурхиджи. Типовой «длинный дом» со средним открытым коридором-навесом. Общий вид.
88. Сел. Пирвели Гали. Типовой «длинный дом» Г. Зухбана. С одной стороны открыт средний коридор-навес. Общий вид.
89. Сел. Царче. Типовой «длинный дом» Дз. Бения. С одной стороны — открытый средний коридор-навес. Общий вид.
90. «Длинный дом» черкесов — хлев. План (по А. Миллеру).
91. Плетеный «длинный дом» черкесов. Общий вид, а, б (по А. Миллеру).
92. План «длинного дома» индейцев (по Моргану).
93. Синхронные типы «длинного дома». План (по Моргану).
94. Сел. Генцвиши. Джаргуали с одним отделением с открытым коридором.
95. Сел. Кахати (Мингрелия). Джаргуали с открытым средним коридором, с одним отделением.
96. Сел. Джвари (Мингрелия). Джаргуал с двумя отделениями. С одной стороны — открытый средний коридор-навес.
97. План Беслетского дворца (по граф. А. Узаровой).
98. Развалины дворца Лихни. Общее изображение с юго-запада.
99. Каменная ограда и остатки каменного жилого дома, обнаруженные при раскопках на территории старого Сухуми (Цхуми-Акуа, по В. Сизову).
100. Общий вид одноквартирного ода-сахли с палати (нижний этаж) на р. Тамиши, принадлежащего А. Шервашидзе (Алзбзи).
101. Сел. Блабурхва. Общий вид ода-сахли с палати О. Брццци.
102. Сел. Ачандара. Общий вид ода-сахли с палати с открытым крыльцом.
103. Сел. Цебелда. Двухэтажный дом, с открытым крыльцом из ква-цхисли.
104. Сел. Дурипши. Общий вид нового жилого дома Н. Геганава, типа ода-сахли.
105. Сел. Лихни. Общий вид нового жилого дома О. Джанна, типа ода-сахли.
106. Сел. Дурипши. Общий вид нового жилого дома А. Ардзинба, типа ода-сахли.
107. Сел. Лихни. Фрагмент общего вида жилого дома К. Махария, типа ода-сахли.
108. Сел. Дурипши. Общий вид со двора нового жилого дома З. Ардзинба, типа ода-сахли.
109. Сел. Цебелда. Фрагмент стены из ква-цхисли из сел. Кума.
110. Сел. Цебелда. Фрагмент стены из ква-лартки.
111. Дом Эристави в Гурни. Общий вид (по Фр. Дюбуа).
112. Сел. Джгерди «Марака» — овчария на ветвях дерева (фото Ц. Бжанна).
113. Сел. Хопи. Плетеная «марака» (овчария) на ветвях дерева.
114. Сел. Дурипши. Помещение для мелкого рогатого скота «марака» (овчария), установленное на столбах. Общий вид (из материалов Сухумского краеведческого музея).
115. Сел. Лихни. Двухэтажный плетеный кукурузник («аца»).
116. Сел. Лихни. Общий вид усадьбы и плетеного кукурузника В. Камля.
117. Сел. Ачандара. Фрагмент стены плетеного кукурузника. Стена выстлана из одинарных прутьев.
118. Сел. Санапиро. Фрагмент ориентированной стены плетеного кукурузника.
119. Сел. Келасури. Фрагмент ориентированной стены плетеного кукурузника.
120. Сел. Халипаури (Верхи, Имеретия). Фрагмент ориентированной стены кукурузника.
121. Сел. Цирквали (Верхи, Имеретия). Фрагменты ориентированной стены плетеного кукурузника.
122. Сел. Царче. Фрагмент плетени «карачули».
123. Сел. Дурипши. Типовой кукурузник со стеной-часоколом.
124. Сел. Ачандара. Типовой кукурузник со стеной-часоколом.
125. Сел. Твибрашели. Типовая мельница (джаргуали).
126. Сел. Твибрашели. Типовая мельница (джаргуали «бучула»).
127. Бичвинта. Фрагмент пола алтаря, выстланного художественной мозаикой.
128. Сел. Мокви. Деревянный крест. Орнамент полурчен сквозным выпиливанием.
129. Сел. Блабурхва. Подвесной плоский шкаф-гатапа.
130. Сел. Блабурхва. Подвесной шкаф-гатапа.
131. Сел. Отхара. Подвесной ориентированный шкаф-гатапа.
132. а. табакерка из Этери, б. сундук из сел. Царче.
133. Художественно выполненные сванские сундуки — а. б. (по Н. Чубинашвили).
134. Каменный столб-ворота.
135. а. Мотивы растения — кукурузы на каменном столбе, б. барельеф початка кукурузы на камне (из материалов Сухумского краеведческого музея).
136. Сел. Ачандара. Кладбищенская каменная ограда с балаянами.
137. Сел. Цебелда. Готовая барана, высеченная из камня (из материалов Сухумского краеведческого музея).
138. Сел. Лихни. Голова барана, высеченная из камня (из материалов Сухумского краеведческого музея).
139. Скульптурная голова барана на фронтоне малой молельни Мгвинского монастыря (Чхатарский р-н).
140. Рельефная скульптура головы быка из сел. Илори (из материалов Сухумского краеведческого музея).
141. Рельефная скульптура головы быка из Мисхета (Светицховели).
142. Сел. Ачандара. Круглый стол (табла).
143. Разливательная ложка с длинной ручкой для молока — ченги.
144. Деревянные сахалелы — «апширка» для мацони.
145. Деревянная чаша «апатхи» из сел. Лихни (из материалов Сухумского краеведческого музея).
146. Деревянная чаша «катха» сел. из Цирквали (Чхатарский район).
147. Глиняная посуда с двумя ручками (античный кувшин для воды. Из материалов Сухумского краеведческого музея).
148. Фрагмент амфоры с двумя ручками.
149. Оригинальная керамическая амфора (из материалов Сухумского краеведческого музея).
150. Изящный сосуд-амфора из Очамчире (из материалов Сухумского краеведческого музея).

1. Доляimestы сел. Эшеги (Киургеги) — фасад, план, разрез.
2. Дольмены сел. Хабно. Фасад, план, разрез.
3. Сел. Ачигвара. Фамильная усыпальница (мавзолей) Д. Шонна.
4. Сел. Арасадзики. Общий вид и план развалин «Джиха Охори».
5. Сел. Кеасури. План и разрез приморской башни абхазской «Большой ограда».
6. Сел. Хопи. Генплан усадьбы М. Джакирба:
  1. Плетеный жилой дом; 2. Улей; 3. Кукурузник; 4. Курятник; 5. Камни мегалита; 6. Плетеная пацха (аквацци); 7. Навес для сушки табака; 8. Чистый двор; 9. Тупик («аванезо»), 10. Хозяйственный двор.
7. 1 — сел. Дурипши. Типовое перекрытие ворота М. Губа. Фасад и план. 2 — сел. Ачагдере. Типовые перекрытые ворота. Г. Чамагуа. Фасад, план и детали.
8. Сел. Царче. Ворота Ир. Акиртава, соединенные с кукурузником одной крышей. Фасад, план и детали.
9. Сел. Спети (Сачхерский р-н). Генплан общей усадьбы братьев Буцурадзе:
  - 1 — амбар, 2 — кукурузник, 3 — свиарник и курятник, 4 — саманник, 5 — старый жилой дом, 6 — ода, 7 — старый жилой дом, 8 — ода, 9 — саманник, 10 — кукурузник, 11 — свиарник и курятник, 12 — амбар, 13 — винный погреб (марани).
10. Сел. Блабурхва. Генплан усадьбы трех братьев Барцици: 1 — ода, 2 — старый дом, 3 — кукурузник, 4 — хлев, 5 — перекрытые ворота, 6 — свиарник, 7 — улей, 8 — переход через изгородь (акиба); 9 — чистый двор, 10 — тупик (аванезо), 11 — хозяйственный двор (агвара).
11. Сел. Лихни. Генплан усадьбы О. Дженна: 1 — жилой дом ода-сахли, 2 — амхара, 3 — старый дом, 4 — кукурузник, 5 — курятник, 6 — хлев, 7 — бывшие перекрытые ворота, 8 — свиарник, 9 — чистый двор, 10 — тупик («аванезо»), 11 — хозяйственный двор, 12 — участок под сад.
12. Сел. Лихни. Генплан усадьбы Д. Джобуа:
  - 1 — курятник, 2 — старый дом, 3 — жилой дом, 4 — переход-коридор, 5 — хлев (агвара), 6 — перекрытые ворота, 7 — кладбище, 8 — кукурузник, 9 — чистый двор, 10 — переулок, 11 — хозяйственный двор, 12 — участок под сад.
13. Сел. Лихни. Генплан усадьбы М. Апшба: 1 — ода, 2 — улей, 3 — курятник, 4 — старый дом, 5 — кукурузник, 6 — помещение для мелкого рогатого скота (марана), 7 — бывшие перекрытые ворота; 8 — чистый двор, 9 — тупик («аванезо»), 10 — хозяйственный двор (агвара), 11 — участок под сад.
14. Сел. Лихни. Генплан усадьбы К. Махарна: 1 — жилой дом типа ода-сахли, 2 — старый дом, 3 — винный погреб (марани), 4 — кукурузник, 5 — курятник, 6 — навес для кур, 7 — навес для сушки фруктов. 8 — чистый двор, 9 и 10 — не имеет типовых дворов, 11 — участок под сад.
15. Сел. Дурипши. Генплан усадьбы С. Тарба: 1 — жилой дом ода-сахли, 2 — старый дом с навесом, 3 — улей, 4 — амхара, 5 — хлев, 6 — свиарник, 7 — помещение для мелкого рогатого скота (марана), 8 — чистый двор, 9 — тупик («аванезо»), 10 — хозяйственный двор (агвара), 11 — участок под сад.
16. Сел. Хабно. Генплан усадьбы А. Ахба:
  - 1 — беседка (махара), 2 — старый дом, 3 — улей, 4 — кладбище, 5 — свиарник, 6 — кукурузник, 7 — жилой дом типа ода-сахли, 8 — хлев-пристройка.
- 9 — чистый жилой двор, 10 — тупик («аванезо»), 11 — хозяйственный двор (агвара), 12 — участок под сад.
17. Сел. Блабурхва. Генплан усадьбы М. Барцици:
  - 1 — навес для сушки табака, 2 — курятник, 3 — ода-сахли, 4 — старый плетеный дом, 5 — колодец, 6 — хлев, 7 — кукурузник, 8 — кладбище; 9 — чистый двор, 10 — тупик («аванезо»), 11 — хозяйственный двор (агвара).
18. Сел. Ачигвара. Генплан усадьбы Д. Шонна: 1 — свиарник, 2 — самзаци, 3 — курятник, 4 — кукурузник, 5 — жилой дом типа ода-сахли, 6 — усыпальница (мавзолей), 7 — колодец. 8 — чистый двор, 9 — тупик («аванезо»), 10 — хозяйственный двор, 11 — участок под сад.
19. Сел. Балда (Гегечкорский р-н). Древнейшее водохранилище, оборудованное в естественной пещере. Фасад, план, разрез.
20. Сел. Арасадзики (р-н Гагры). Распределительная башня при древнейшем водохранилище в естественной пещере. Фасад и план.
21. Сел. Хабно. «Махара» в беседке во дворе А. Ахба.
22. Сел. Дурипши. «Махара» и ее детали при усадьбе К. Агумава.
23. Сел. Отхара. Участок Аибеби — «махара» для добычи карстовых вод из пещеры (подземная канатная дорога).
24. Монастырь Теклати (Цхакайский р-н). Схематичный план «махара». План и разрез монастыря. Общий вид водохранилища.
25. Водохранилище монастыря Теклати (план бассейна, разрез у истока. Ведро входит в водохранилище).
26. Сел. Хопи. Плетеный жилой дом — пацха (аквацци) М. Джакирба. Фасад, план, разрез и детали.
27. Сел. Лихни. Однокомнатный плетеный жилой дом Э. Джобуа. 28. Сел. Хопи. Плетеный жилой дом из двух отделений, принадлежащий М. Джакирба.
28. Сел. Лихни. Объединенный комплекс старого и нового жилых домов Д. Джобуа.
29. Схема развития колхетских жилых домов.
30. Сел. Твибрашели. Джаргуали из одного отделения, без коридора, принадлежащий Н. Зухбада.
31. Сел. Цебеда. Джаргуали из двух отделений, со средним открытым коридором, принадлежащий И. Лакирбана.
32. Сел. Сакени. Общий вид жилого дома джаргуали П. Гурчани. План I и II этажей.
33. Сел. Сакени. Продольный и поперечный разрез жилого дома П. Гурчани.
34. Сел. Блабурхва. Комплекс старого и нового жилых домов М. Барцици. Общий вид и планы.
35. Типы однокомнатных жилых домов ода-сахли — комната для гостей (акваска).
36. Сел. Зоди (Имеретия). Объединенный комплекс старого и нового жилых домов Я. Георгадзе.
37. Сел. Блабурхва. Двухкомнатный жилой дом — типа ода-сахли с палаты О. Барцици. План палаты, план II этажа. Вид.
38. Сел. Блабурхва. Двухэтажный жилой дом типа ода-сахли П. Барцици. Общий вид. План и детали.
39. Сел. Дурипши. Общий вид двухкомнатного жилого дома типа ода-сахли с палаты С. Тарба. План палаты, план и детали II этажа.
40. Сел. Ачандара. Общий вид двухкомнатного ода-сахли палаты С. Кварчала. План палаты. План II этажа и деталь карниза.

<sup>1</sup> Памятники, представленные в таблицах, обмерены и воспроизведены автором.

41. I сел. Аива (Михайловка). Двухкомнатный одноэтажный жилой дом типа ода-сахли Хр. Чахури (общий вид, план и детали). II — сел. Лихни. Общий вид и план трехкомнатного ода-сахли М. Махариа (обмер произведен архитектором Пейкришвили).

42. Сел. Ачандара. Общий вид трехкомнатного ода-сахли с палаты. План палаты. План и детали II этажа.

43. Сел. Лихни. Четырехкомнатный жилой дом типа ода-сахли с палаты О. Джениа.

44. Сел. Лихни. Четырехкомнатный жилой дом типа ода-сахли с палаты.

45. Сел. Отобаиа. Ода-сахли типа дворца, принадлежащий К. Дадешкелиани. Общий вид, план и детали.

46. Свиарники конструкции джаргуали.

I — сел. Ачигвара. Свиарник (оску) О. Шониа, II — сел. Царче. Свиарник М. Акиртава.

47. Сел. Бабурхва. Плетеные кукурузники с двумя от-

делениями с палаты, принадлежащие: а. Одиссею, б. Тимати Барцици.

48. I сел. Ачандара. Кукурузник со стенами из частопола М. Чамагуа. Фасад, планы, детали. II — сел. Хабно. Кукурузник со стенами из частопола А. Алба.

49. Сел. Акваска. Кукурузники, объединенные одной крышей.

50. 1. Бордюры колымаги. 2. Плоские капители. 3. Художественно обработанные перила.

51. Некоторые унифицированные схемы композиций, составленные на мотивы треугольников.

52. Пространственные композиции с фигурными блоками, составленные на мотивы треугольников.

53. Ионическая капитель из белого мрамора (из материалов Сухумского краеведческого музея).


54. Предметы домашнего обихода в разной художественной обработке.





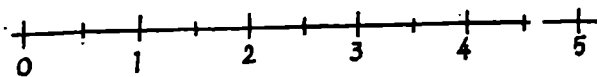
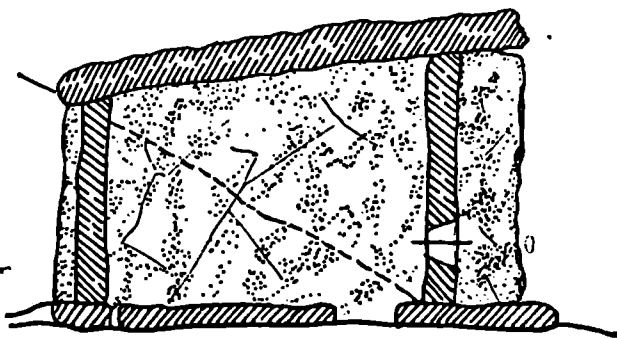
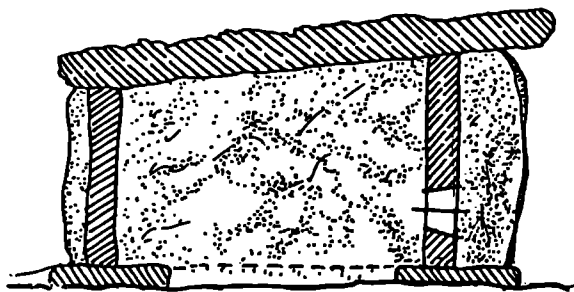
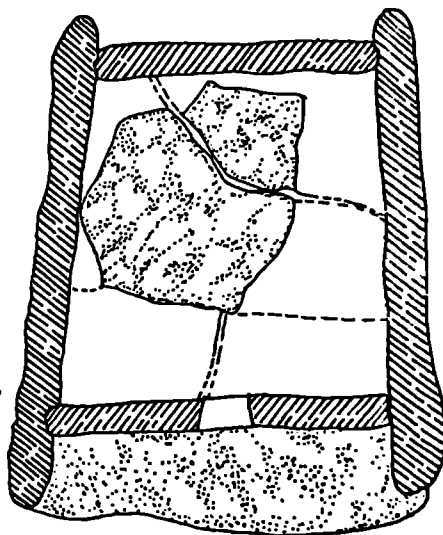
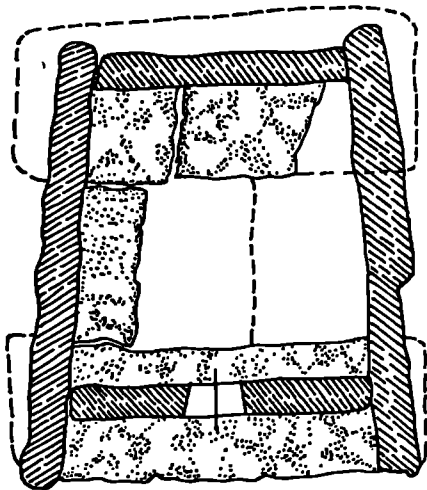




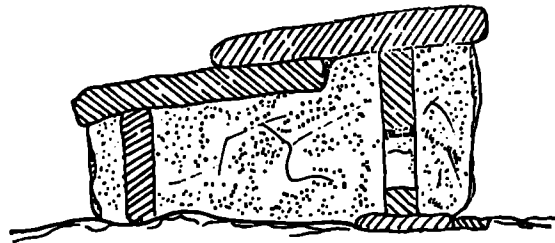
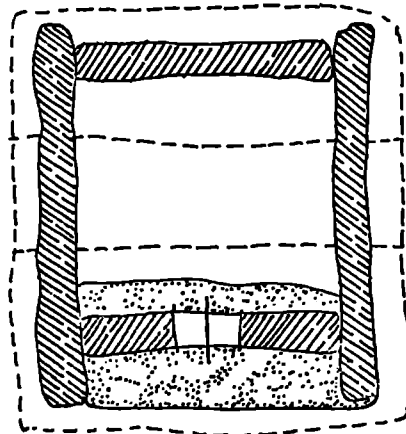
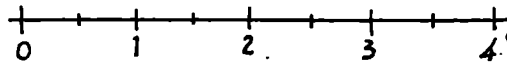
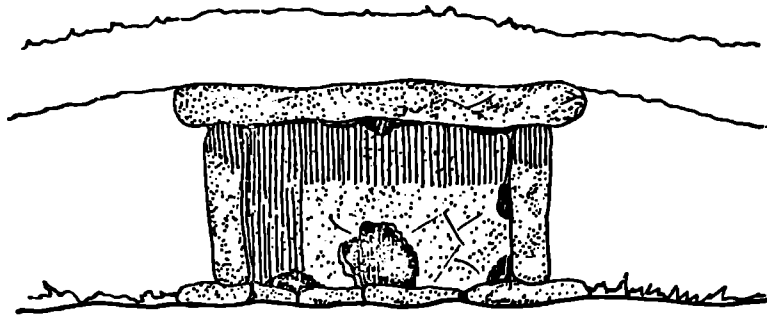


I

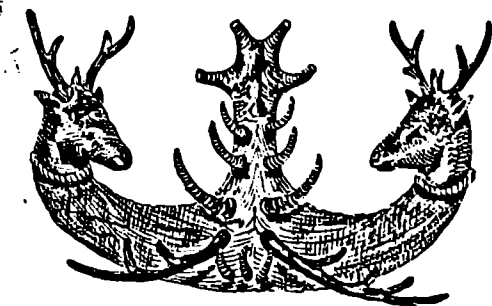
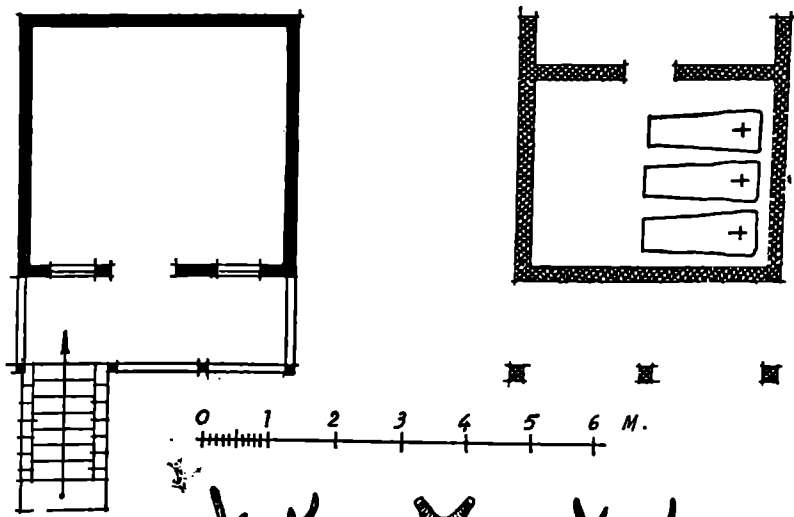
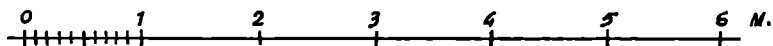
II




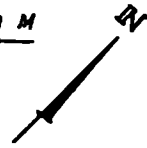

1. სოფ. ეშერი (იერჯიყეს) დოღმენები. ფანდი, გევა, ქრალი



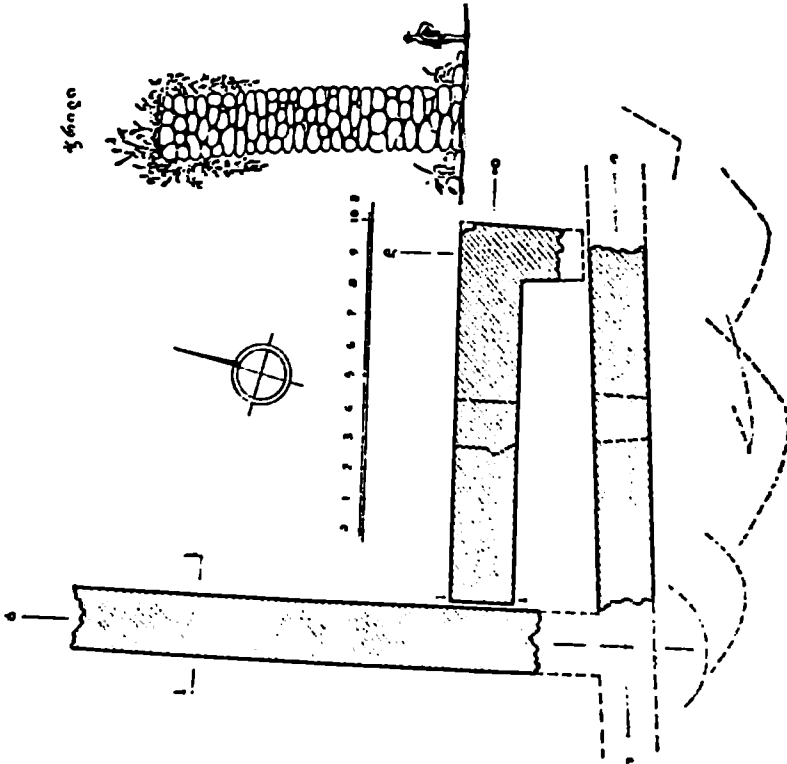
2. სოფ. ხაბის დოღმენი. ფასალი, გეგმა, კროლი



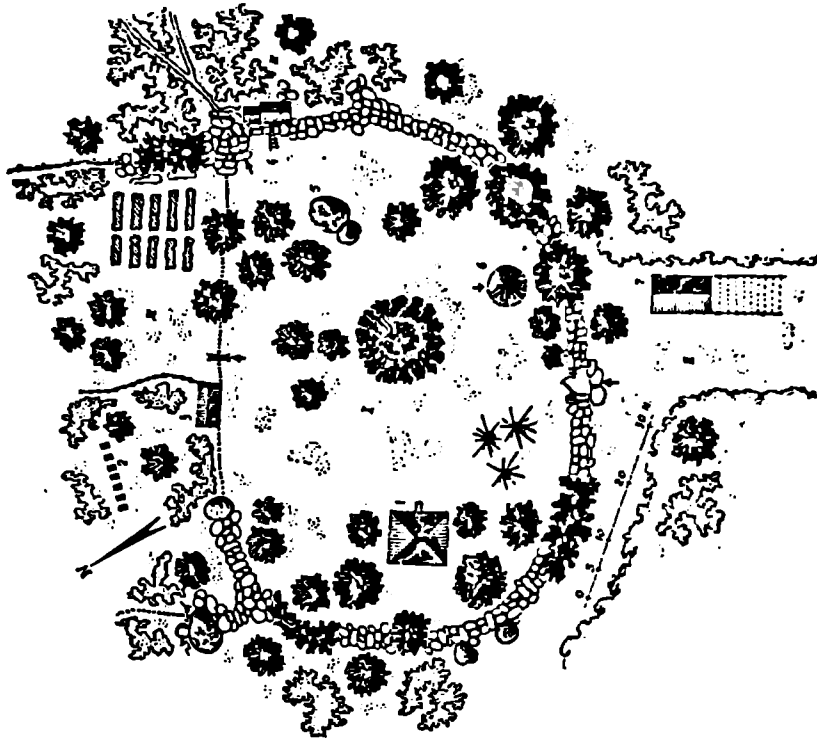
3. სოფ. ახივანისა. დ. ზონის „სიძველე“ (მეხობლეული)



4. სოფ. არსაძიხი. „ქახ-ობორის“ ნანგრევების სურათი ხელა და გეგმა




3. Խոր. 1. Բարձրագույն. 2. Բարձրագույն. 3. Բարձրագույն. 4. Բարձրագույն. 5. Բարձրագույն. 6. Բարձրագույն. 7. Բարձրագույն. 8. Բարձրագույն. 9. Բարձրագույն. 10. Բարձրագույն.


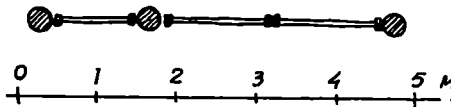


6. Խոր. 1. Բարձրագույն. 2. Բարձրագույն. 3. Բարձրագույն. 4. Բարձրագույն. 5. Բարձրագույն. 6. Բարձրագույն. 7. Բարձրագույն. 8. Բարձրագույն. 9. Բարձրագույն. 10. Բարձրագույն.

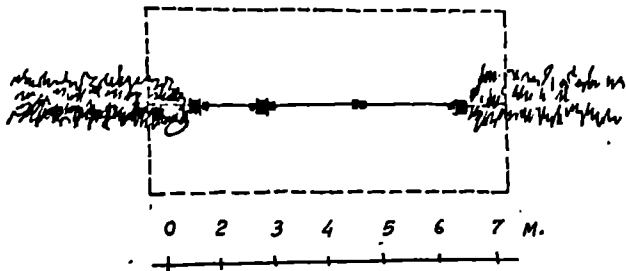
1. Բարձրագույն. 2. Բարձրագույն. 3. Բարձրագույն. 4. Բարձրագույն. 5. Բարձրագույն. 6. Բարձրագույն. 7. Բարձրագույն. 8. Բարձրագույն. 9. Բարձրագույն. 10. Բարձրագույն.



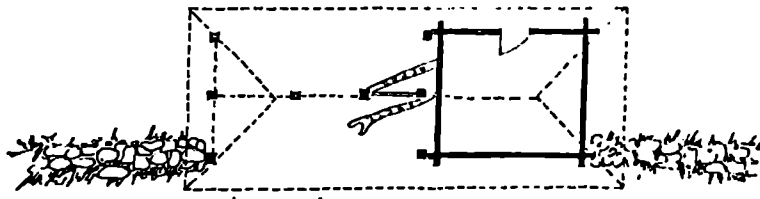
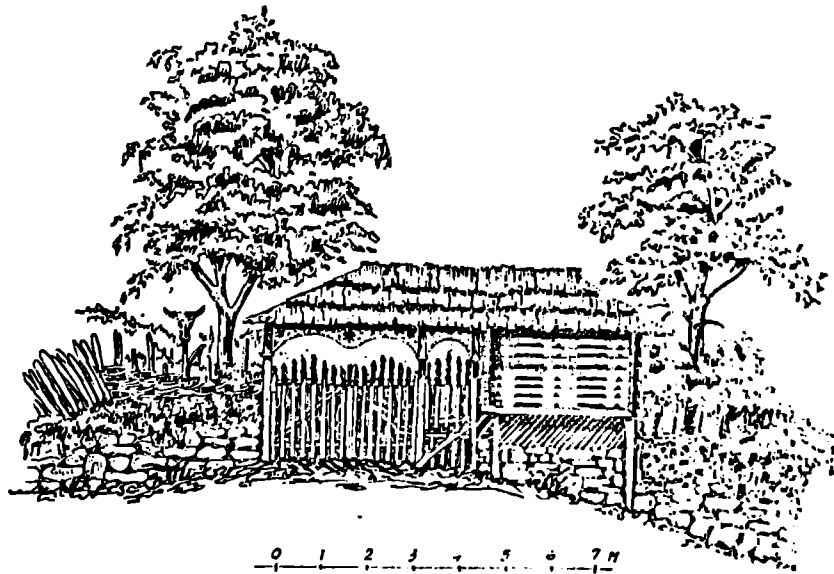
I



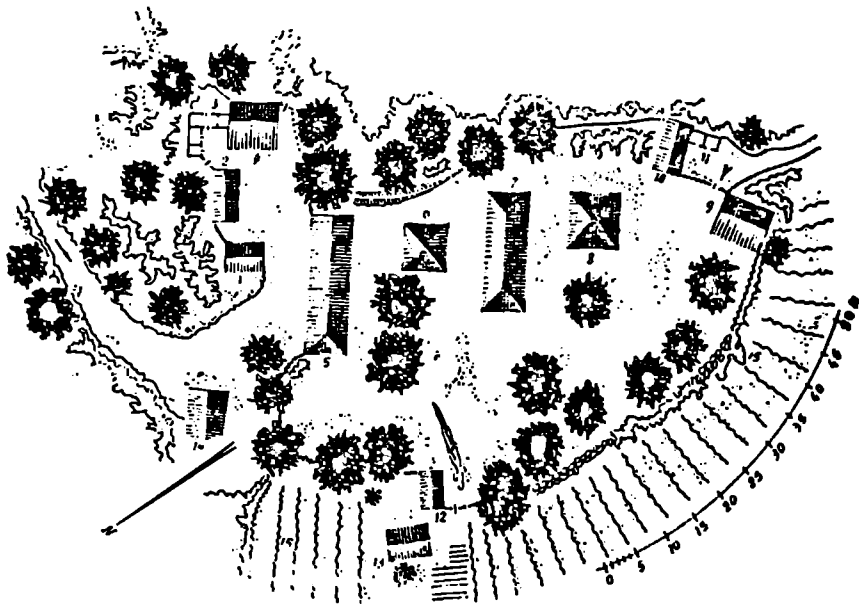
II



7. სოფ. დერაში I. 3. გუნზას გადახურული ტიპური კიშკარი, ფასალი და გეგმა  
 II. სოფ. აქანდრა. გ. ჩამაგუს გადახურული ტიპური კიშკარი, ფასალი, გეგმა და დეტალები

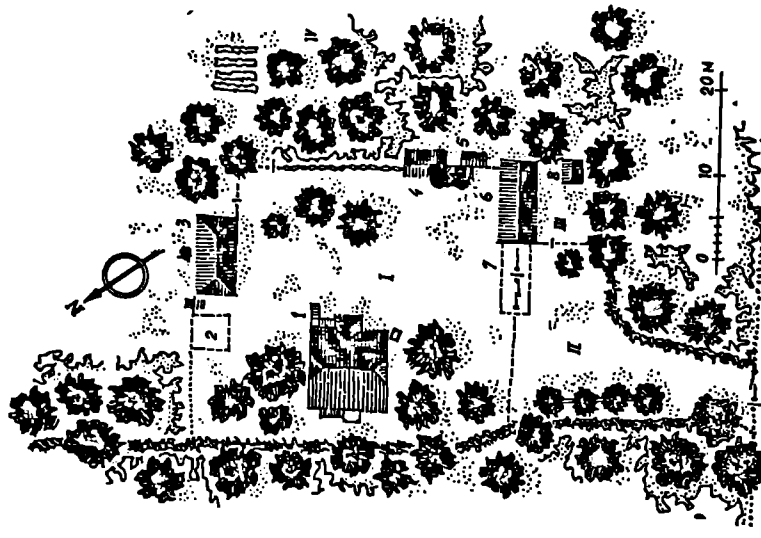


8. სოფ. წარჩე. ირ. აკირთაძეს ერთსახურავის ქვეშ გაერთიანებული კომ-  
ქარი და სასიბინდე. ფსაღი და გეგმა



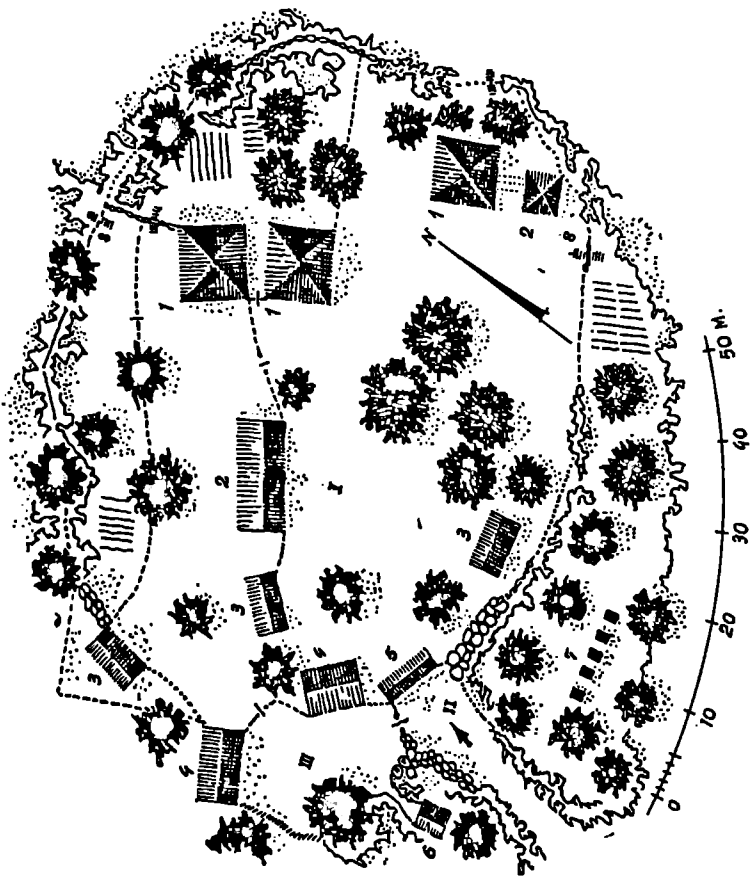
9. სოფ. სპეთი (სახეგრეს რაიონი). ძმები ბუწურაძეების საერთო კარმიდამოს გენ-გეგმა

1. ბედელი, 2. სასიბინდე, 3. საღობე, 4. საბძელი, 5. ძველი საცხოვრებელი („გრძელი სახლი“),
6. სასტუმრო სახლი (ოდა), 7. შეორე ძმის ძველი საცხოვრებელი („გრძელი სახლი“), 8. შეორე ძმის სასტუმრო სახლი (ოდა), 9. საბძელი, 10. სასიბინდე, 11. საქაბე და საღობე, 12. ბედელი, 13. შარანი, 14. ბოსელი, 15. ვენახი



11. სოფ. ლახნი. ო. ჩენას კარმიდამის გენ-გეგმა

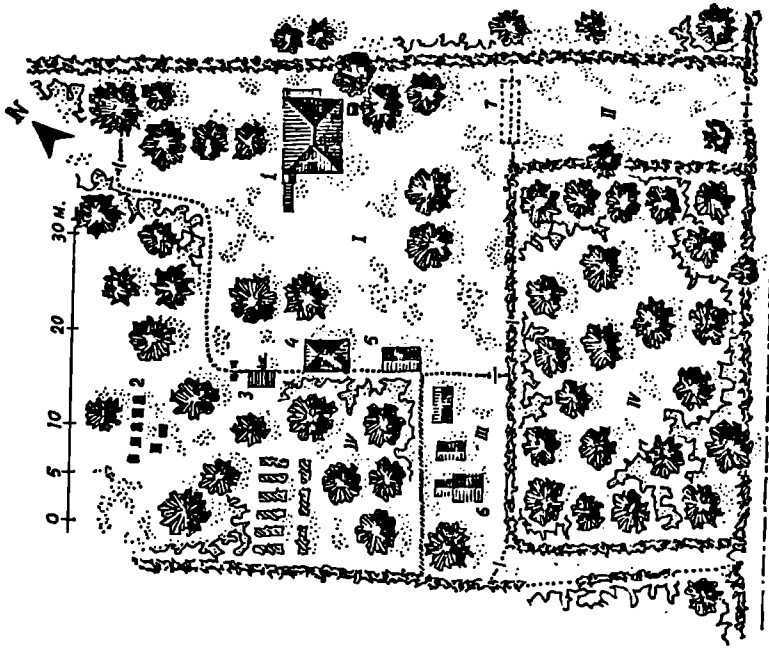
I სტხოვრებულ-სუფთა ეზო, II წინა ეზო (შუა), III ავჯა (სამუერნო ეზო), IV საბლე ეზო, 1. ოდა-სახლი, 2. ამაბა, 3. ძეული სატხ. სახლი 4. სასიმინდე, 5. საქაბე, 6. ბისელი, 7. ყოფილი გადახურული კუკარი (ზედმედგული სასიმინდეო), 8. სლობე



10. სოფ. ბლაბუჩხე. სამი ძმის — ბარცოეზის საყროთი კარმიდამის გენ-გეგმა

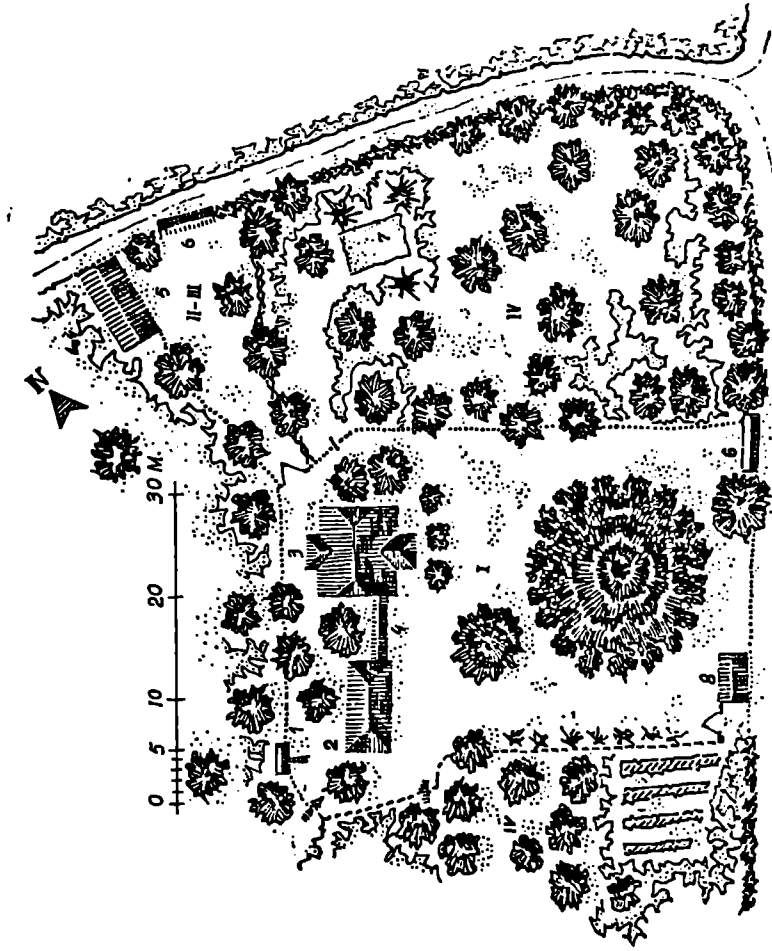
I. სტხოვრებულ-სუფთა ეზო, II წინა ეზო (შუა) III ავჯა (სამუერნო ეზო), 1. ოდა-სახლი (სამი ძმის), 2. ძეული სტხოვრებულ სახლი, 3. სასიმინდე, 4. ბისელი, 5. გადახურული კუკარი, 6. სლობე, 7. საფუტე






11. სოფ. ლახნა. 2. ანგარიშის კარგად მოწყობილი პარკი.

- I სტრუქტურული-სუფიის ზონა, II - წიკი (ბუჩქი), III ავია (სტრუქტურული ზონა), IV საბავშვო, 1. სტრუქტურული სახლი (კოფი), 2. სოფლის, 3. სკოლა, 4. დიდი სახლი, 5. საბავშვო, 6. წარმოების სახლი, 7. გარდაცემული პარკის სტრუქტურა.



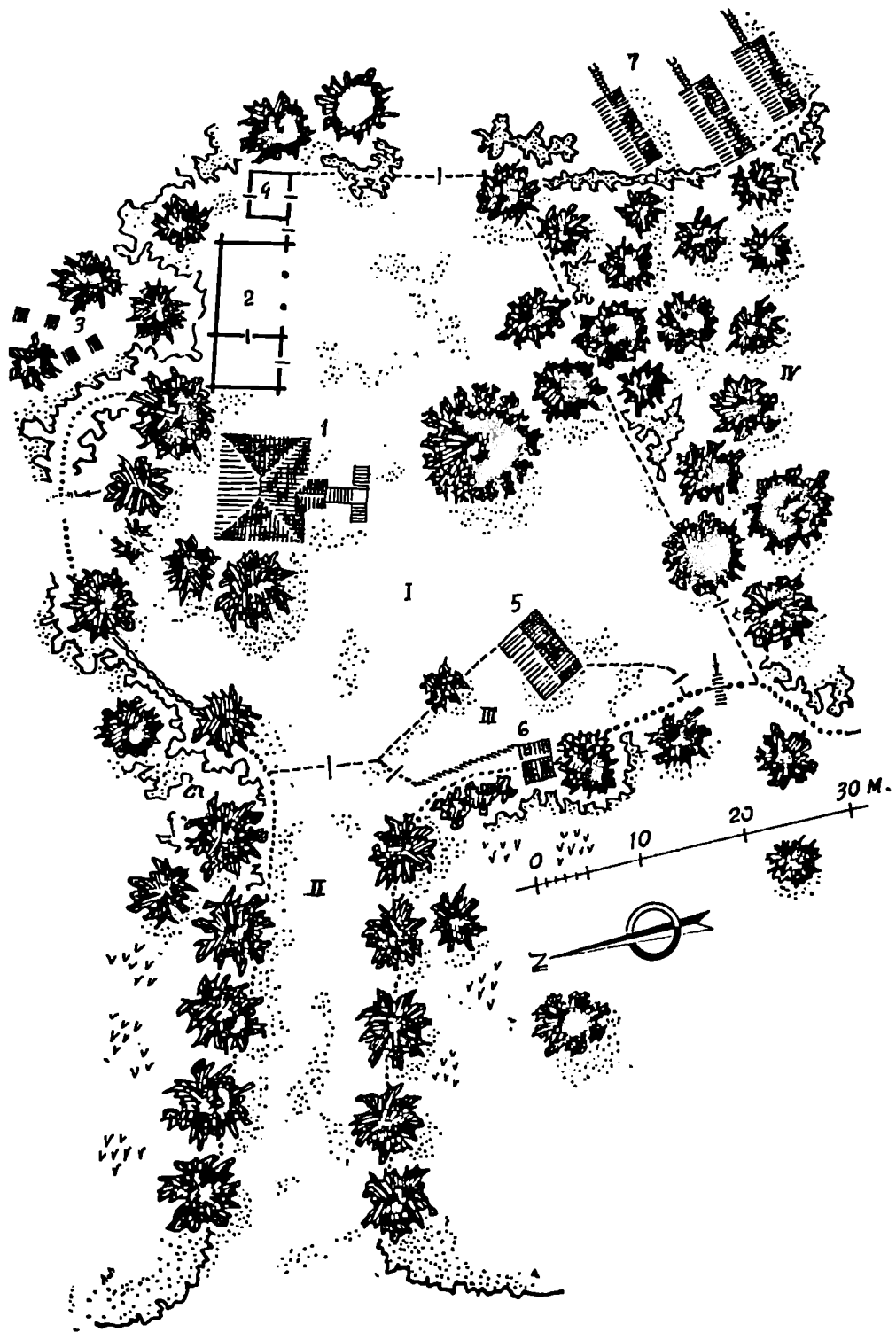
12. სოფ. ლახნა. 3. კარგად მოწყობილი პარკი.

- I სტრუქტურული-სუფიის ზონა, II-III წიკი და ავია (გარდაცემული), IV საბავშვო, 1. სკოლა, 2. დიდი სტრუქტურული სახლი, 3. სტრუქტურული სახლი (კოფი), 4. გარდაცემული კოფი, 5. პარკი, 6. გარდაცემული კოფი, 7. სოფლის სახლი, 8. საბავშვო.

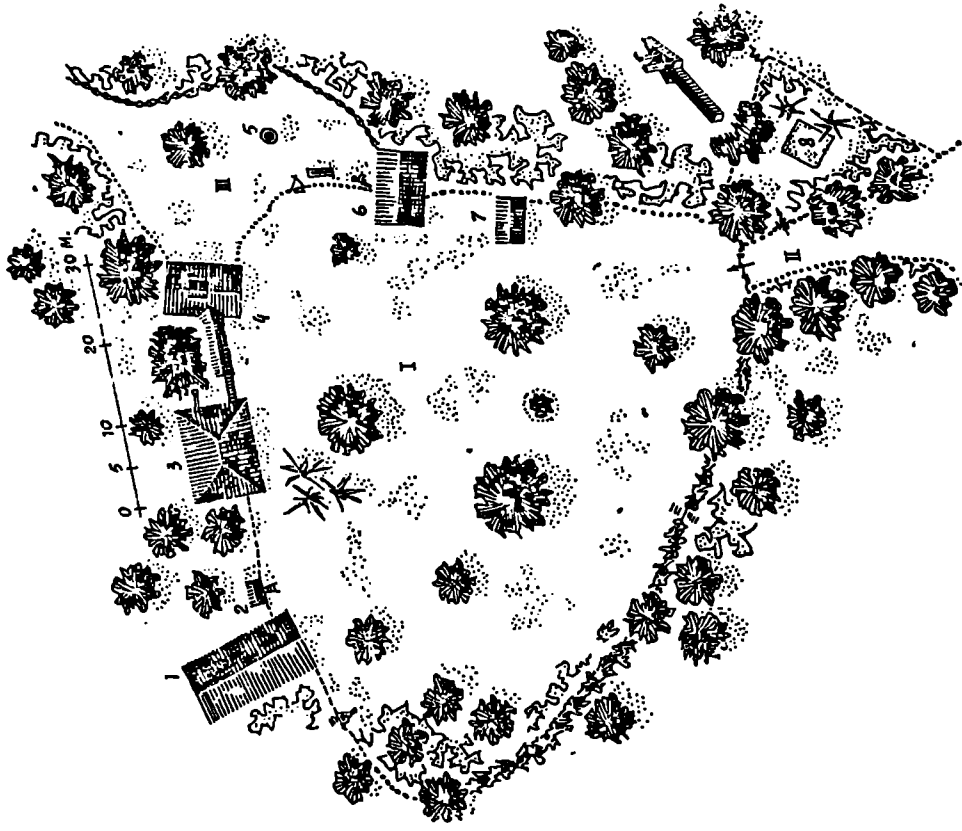


14. სოფ. ლიხნი, კ. შახარის კარ-მიღამოს ვენ-ვევა

I საცხოვრებელი-სუფთა ეზო, IV საბაღო ეზო, 1. საცხოვრებელი (ოდა), 2. ძველი საცხ. სახლი, 3. შარანი, 4. სასიმღე, 5. საქაშე, 6. ლა ფარდელი შინაური ფრინველებისათვის, 7. ხილის ფარდული

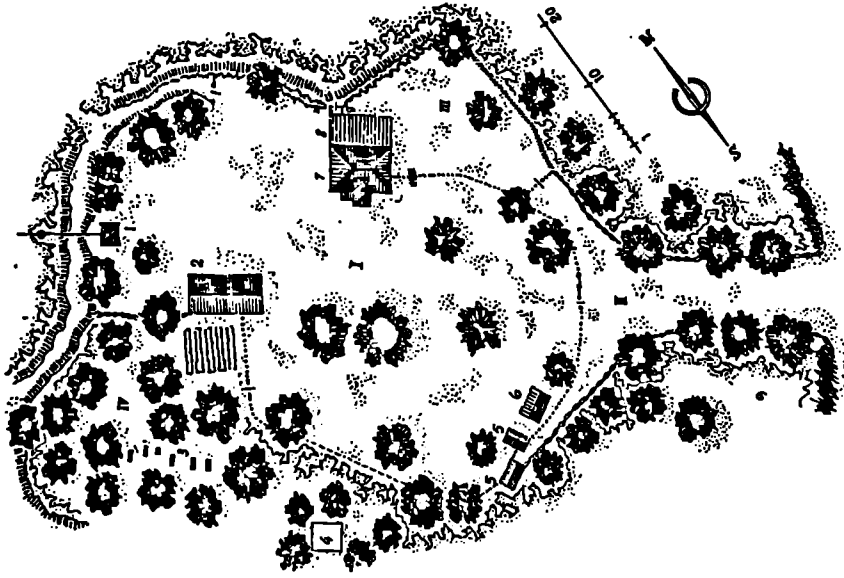


15. სოფ. დურძიში. ს. თარბას კახუღაშვილის გენ-გეგმა



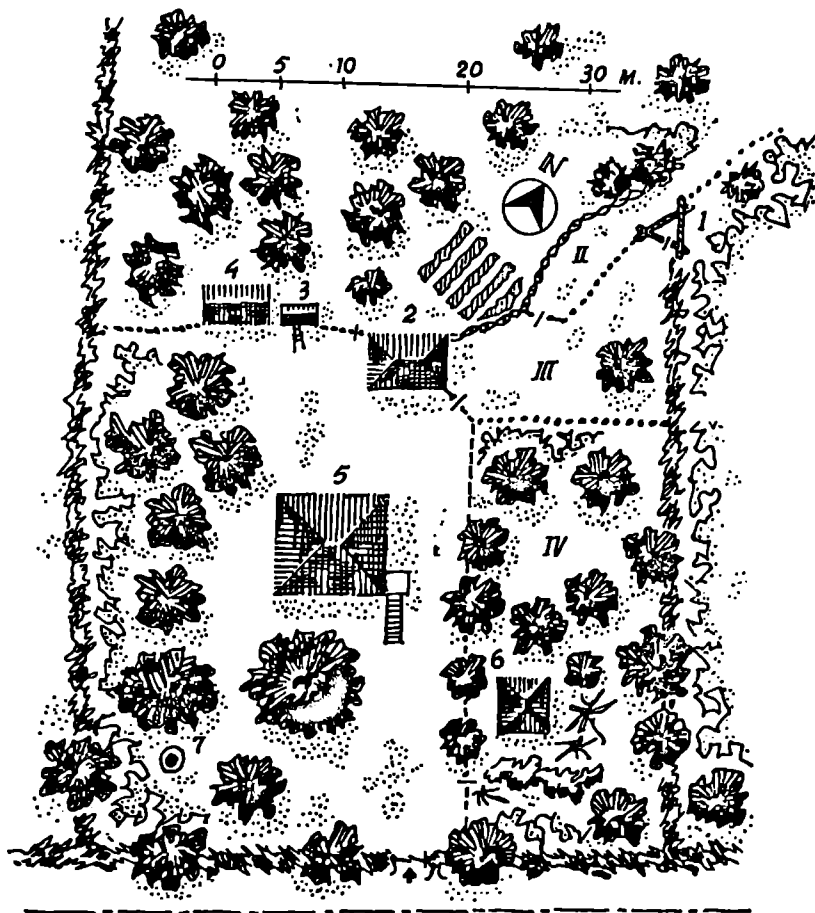
17. სოფ. ბლაღოუზხეა. 8. ბარცის კარ-მიდამოს გენ-გეგმა

I სცხოვრებულ-სუფია ეზო, II წინა ეზო (შუა), III აფარა (სმეურნეო ეზო), 1. თამბაქოს საშრობი ფარდული, 2. სკოლა, 3. სცხოვრებულ სახლი (ოდა), 4. ძველი სკოლა, 5. კა, 6. ბოსელი, 7. სასაზღვრე, 8. საოჯახო სასაფლაო



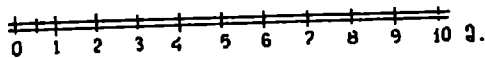
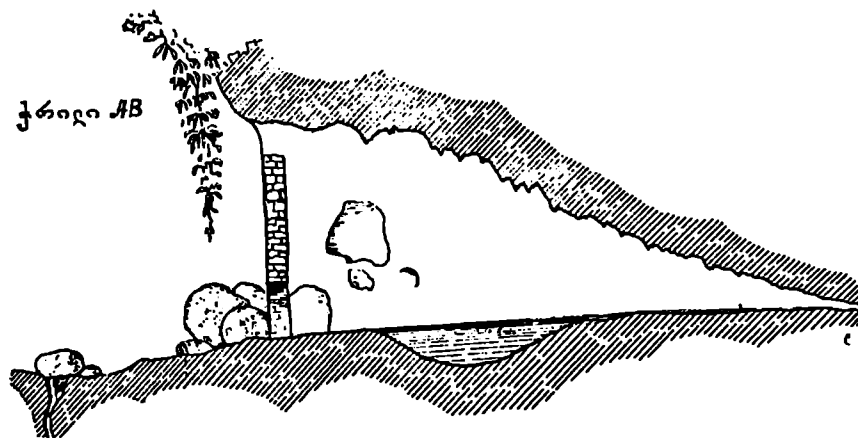
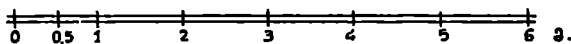

16. სოფ. ხაბოთი. ა. ახლან კარ-მიდამოს გენ-გეგმა

I სცხოვრებულ-სუფია ეზო, II წინა ეზო (შუა), III აფარა [(სამეურნეო ეზო), IV საბაღო ეზო], 1. ფანჯარული („ხახია“), 2. ძველი სცხოვრებულ სახლი, 3. საფეხური, 4. საოჯახო სასაფლაო, 5. სალიონი, 6. სასაზღვრე, 7. სცხოვრებულ სახლი (ოდა), 8. ბოსელი

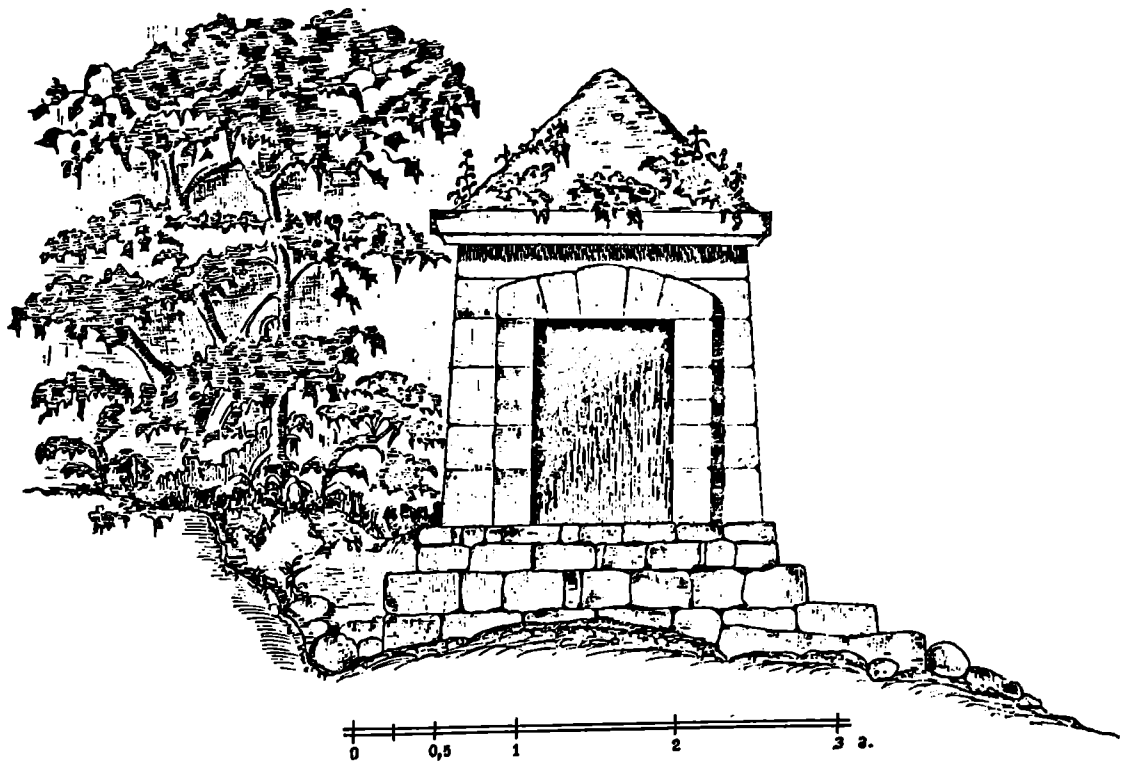


18. სოფ. აჩივარა. დ. შონის კარ-მადმოს გენ-გეგმა

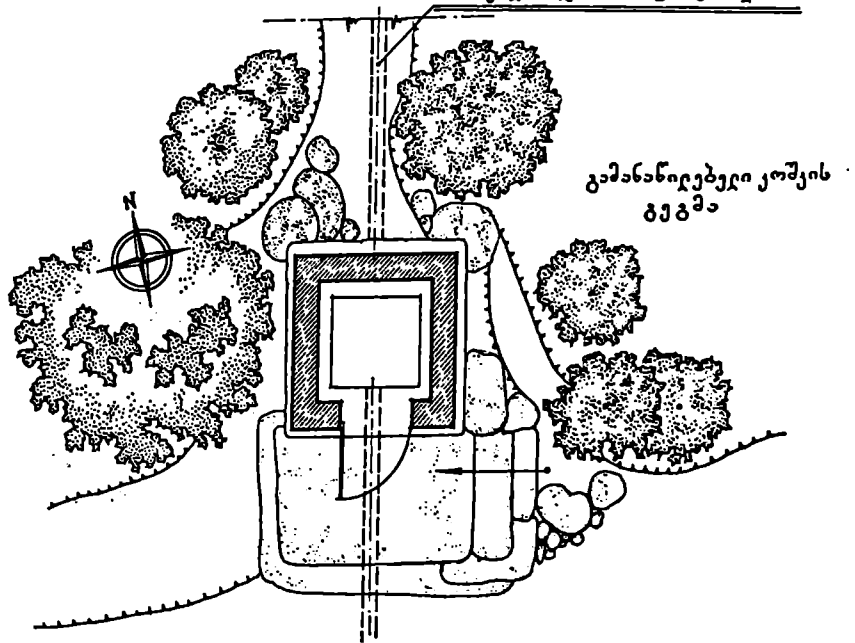
I საცხ. ეზო, II შუკა, III ავეჯა (სამეურნეო ეზო), IV საბაღო ეზო, 1. საღობი, 2. სამზარეულო (ამაწურთა), 3. საკამბე, 4. სასიმილე, 5., საცხოვრებელი სახლი (ოდა), 6. „სამკაღე“ (მეზოლეუმი), 7. კა.



19. სოფ. ბაღდა, ბუნებრივ გამოქვაბულში მოწყობილი უძველესი წყალსაცავი. ფასალი, გეგმა და კრილი

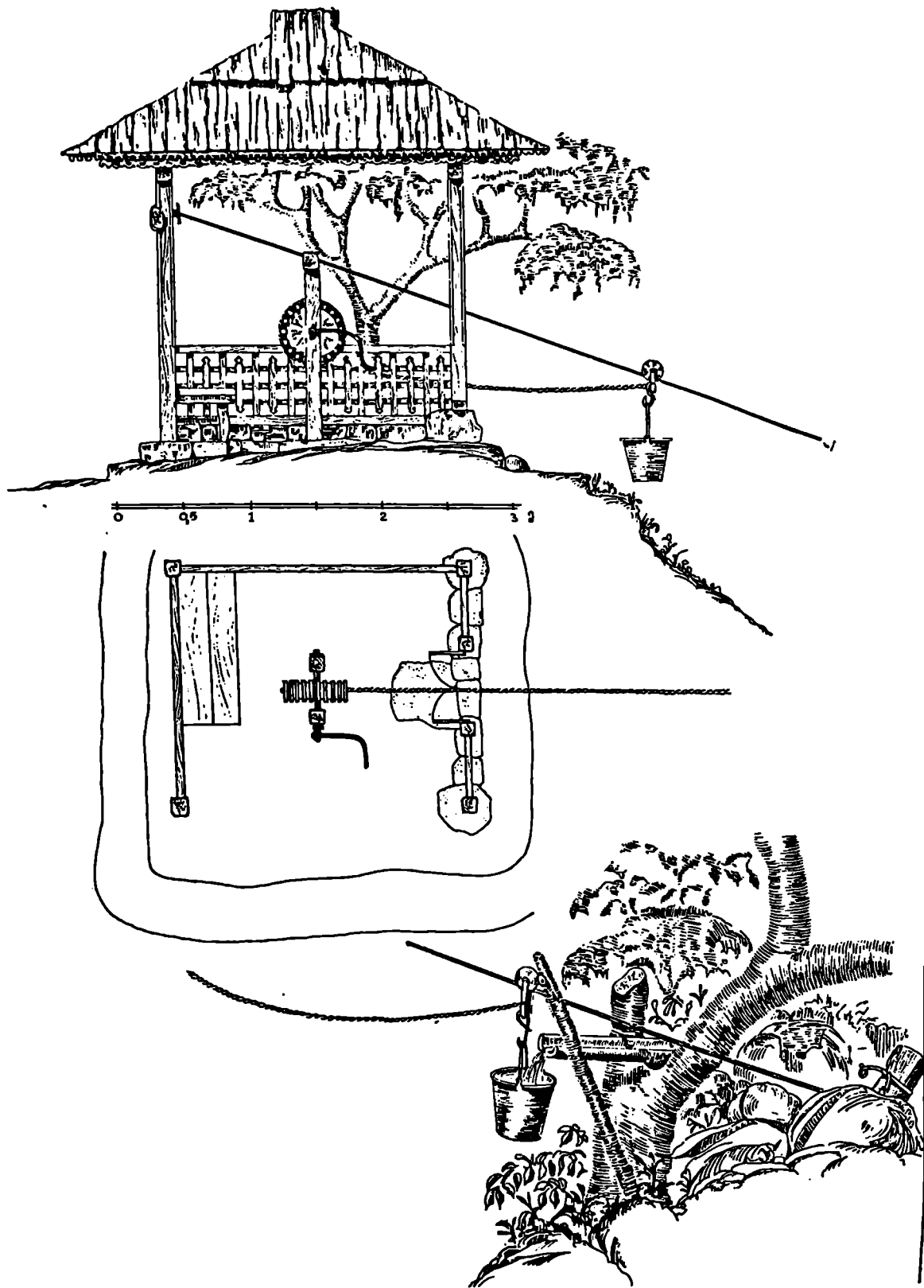


გამოქვაბულიდან გამოედინარე  
წყაროსაგენის შავისტრადი



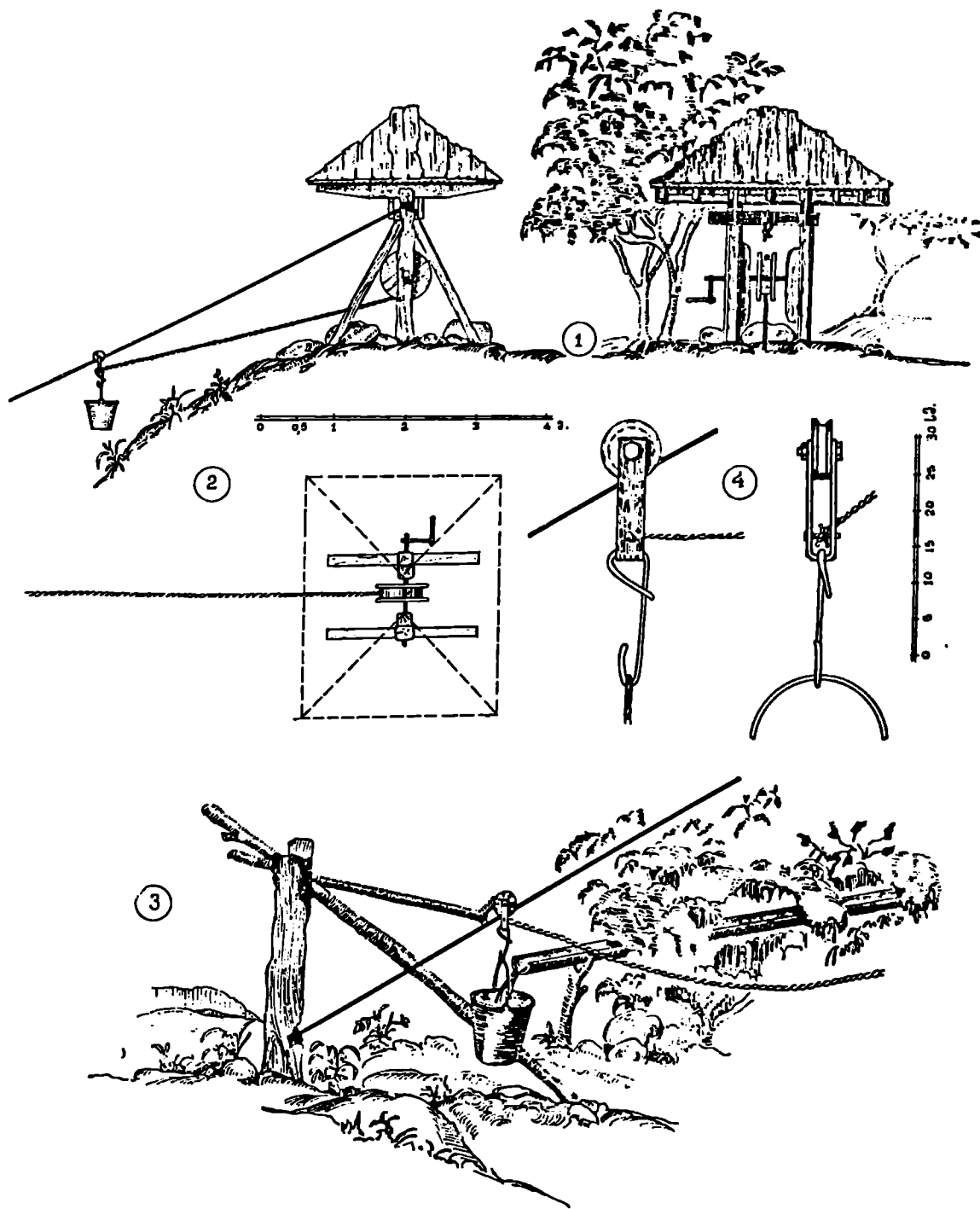
გამანაწილებელი კოშკის  
გეგმა

20. სოფ. არსამიხი (გაგრის რაიონი) კლდის წყაროს ბუნებრივ გამოქვაბულ-ნაგებობის უძველეს წყალსაცავთან არსებული გამანაწილებელი კოშკი. ფასადი და გეგმა

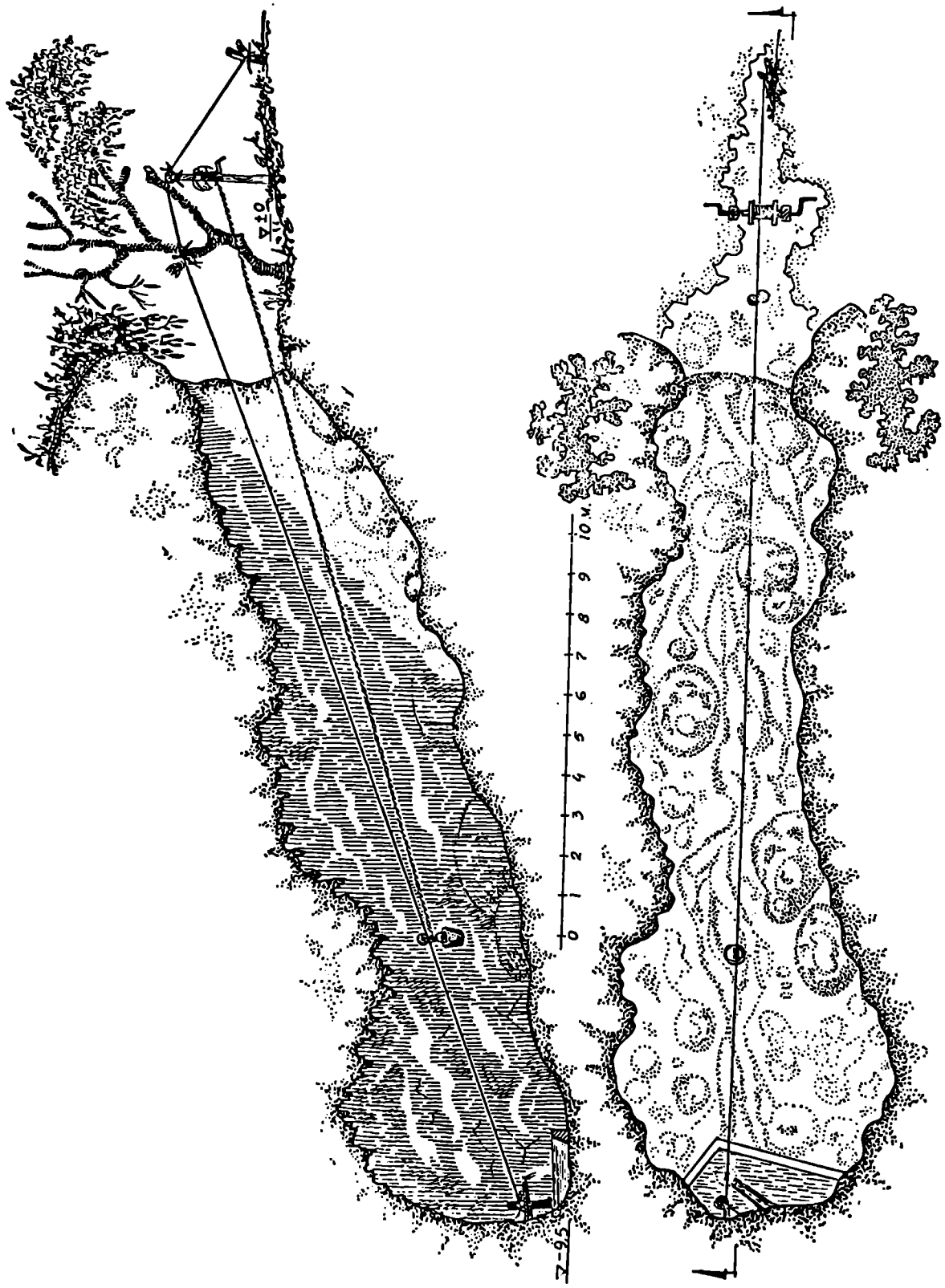


21. სოფ. ხაბო. ა. ახას ეზოში არსებული ფანატური („მებარა“) და მასში მოწყობილი „მებარა“.

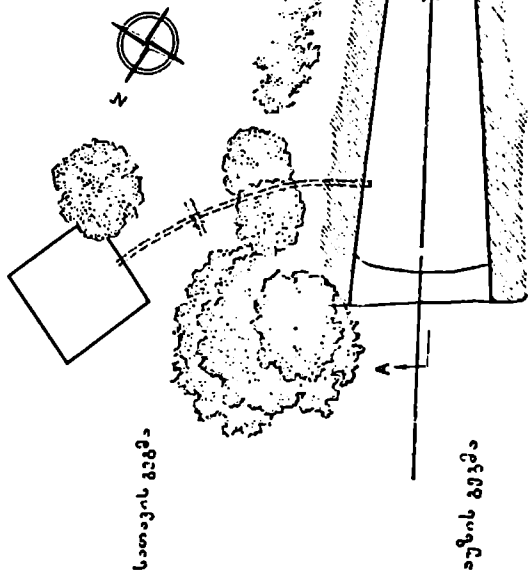
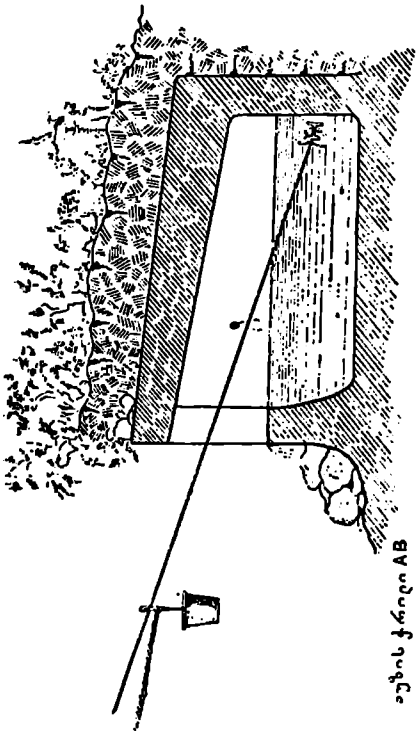




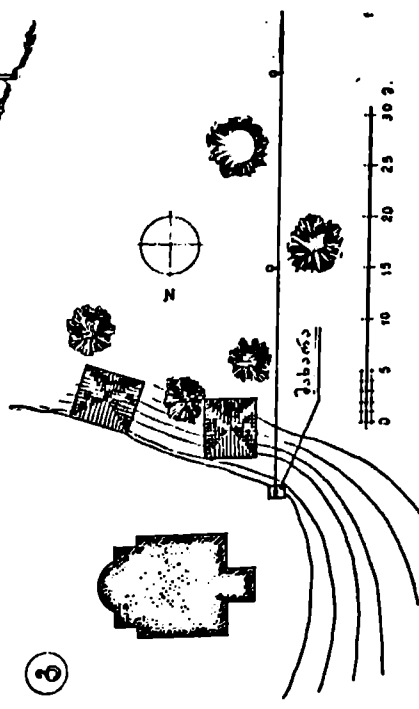
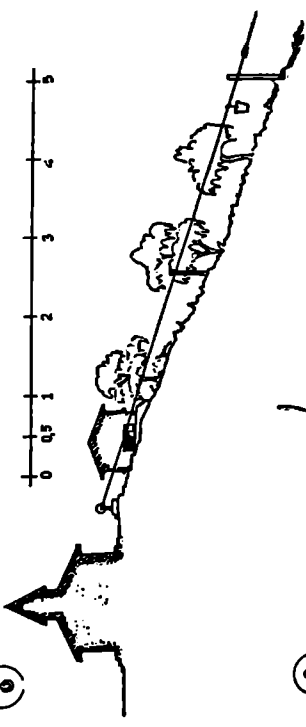
22. სოფ. ღვრიშვი. კ. აგუმაყას კარ-მედალოსან აოცებელი „მ.ხარა“ და მისი ნაწილები



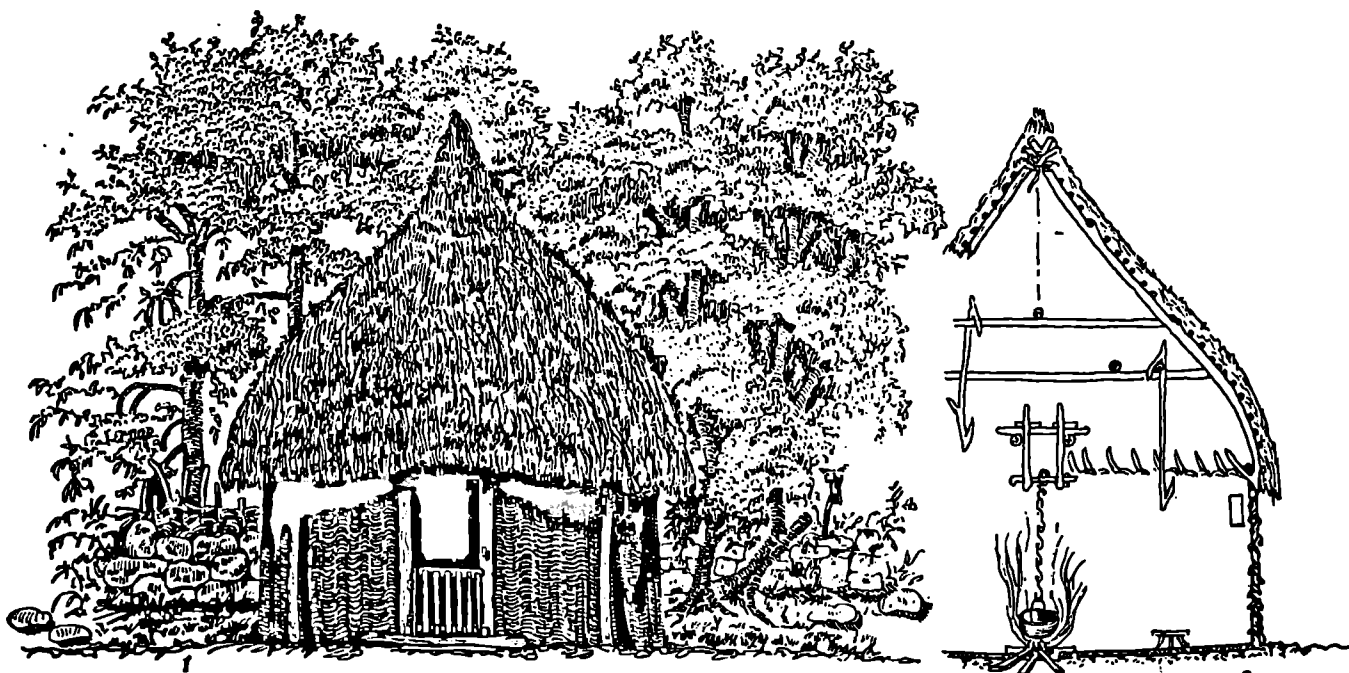
23. სოფ. თაბარა. აიბების უბანი — გამოქვაბულიდან კარსტული წყლის ამოსახიდი — „მახარა“ (მწიქნეულ საზაფხური-საბაგირო გზა)



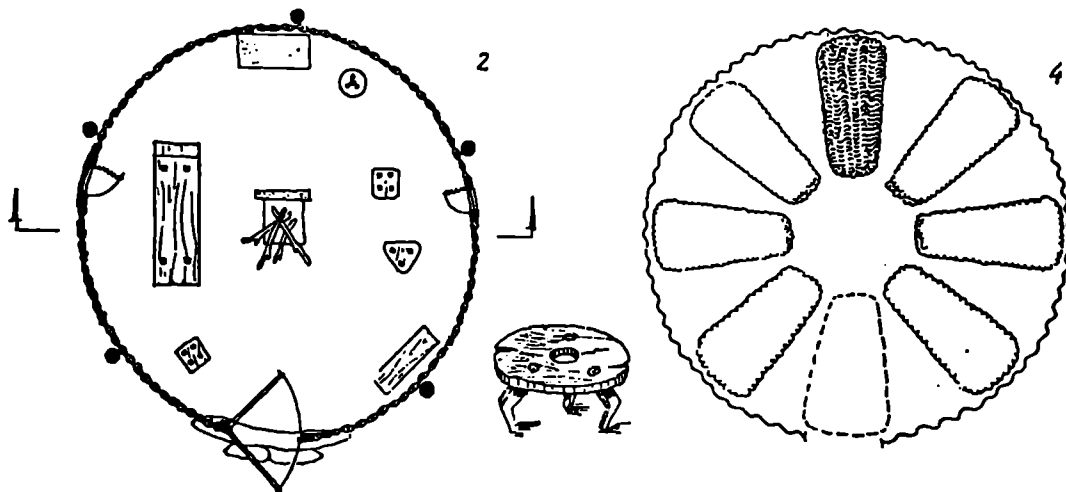
24. თეოდოსის პინანგური წალსკაი აუზი გეგმა და ქარილი სიგევი-თან (კარიბი უღელს წალსკაი)



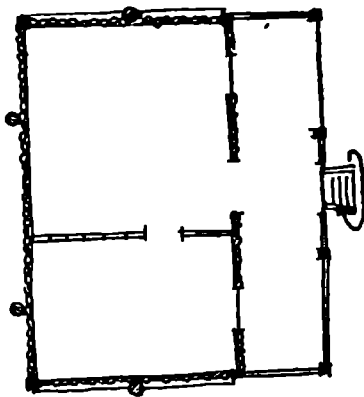

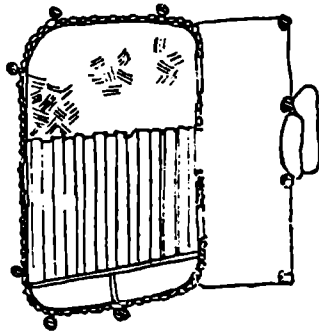
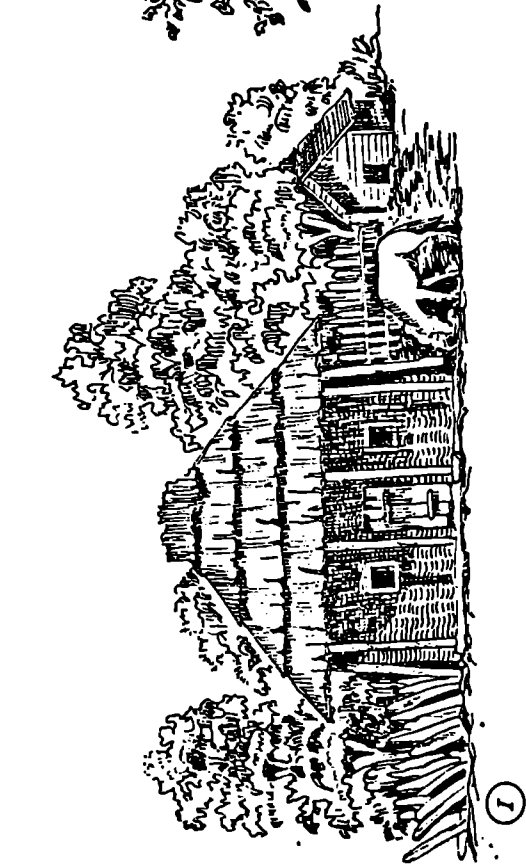
25. თეოდოსის პინანგური (უხვიანი ჩაობი). პინანგური სტრუქტურის გეგმა-ქარილი და წალსკაი აუზის სიგევი-თან ხედი



0 1 2 3 4 5 M.



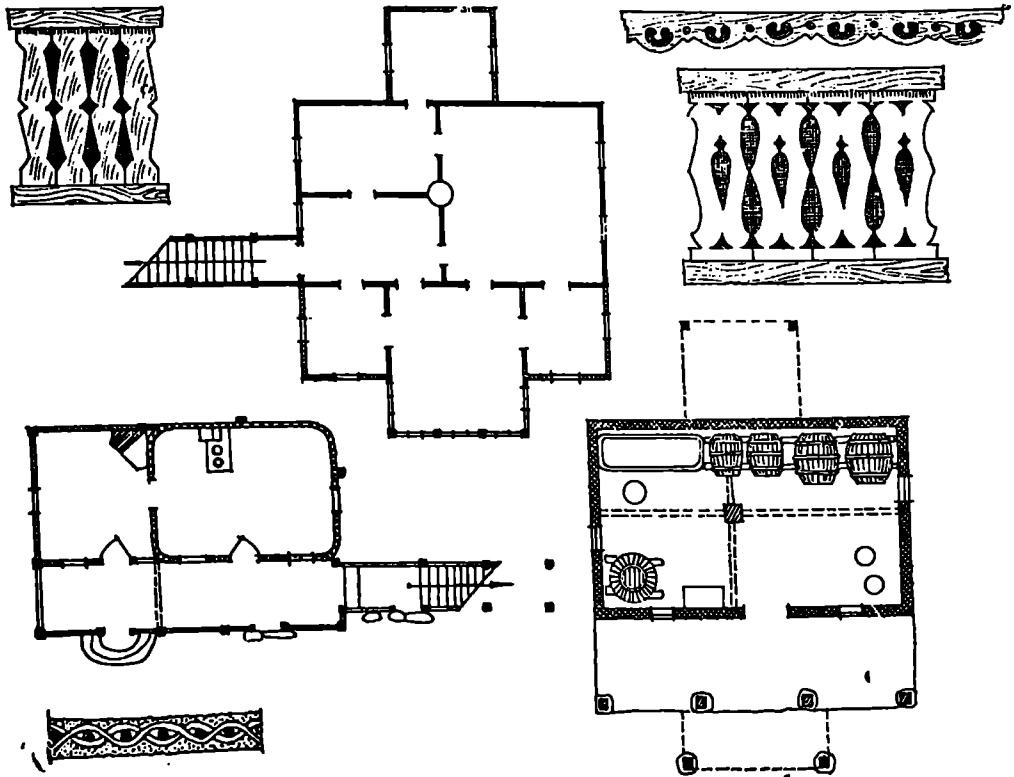
26. სოფ. ხოფი. მ. ჯაირბას წნული საცხოვრებელი დაცხა (აქვბაი). დასაღი, გეგმა და კრილი




27. სოფ. ლიხინი. 1. ვ. კაბუასი, ერთბაშისი წელი სეზონებზელი II. სოფ. ხიფი. 2. ქაობასი, ნაბრელ-წელი კანდობისი ირგანოვრელებანი სესონებზელი



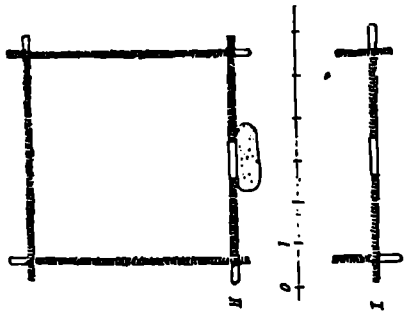
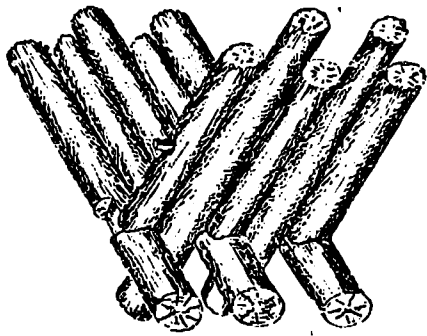
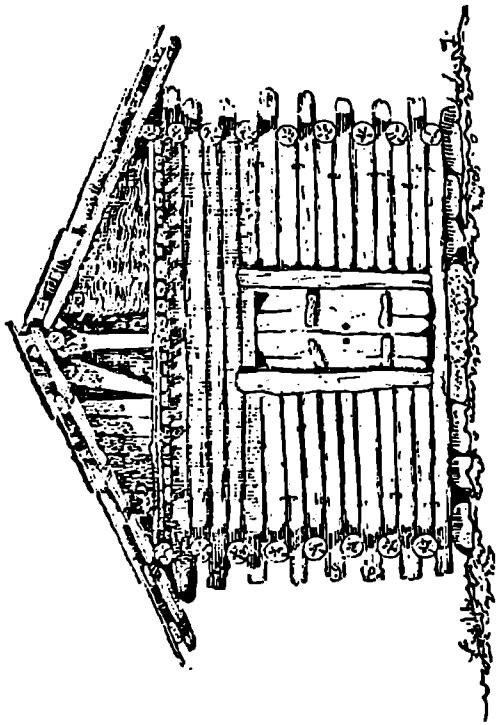

0 1 2 3 4 5 6 7 8 9 10 M.



28. სოფ. ლიხნი. დ. ჟიბუას ძევილი და ახალი საცხოვრებელი სახლის გაერთიანებული კომპლექსი



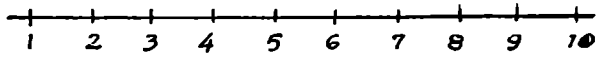



29. კოლხური საცხოვრებელი სახლის გეგმისა და სერტობრივი კომპოზიციების განუთარების ეტაპების სქემა

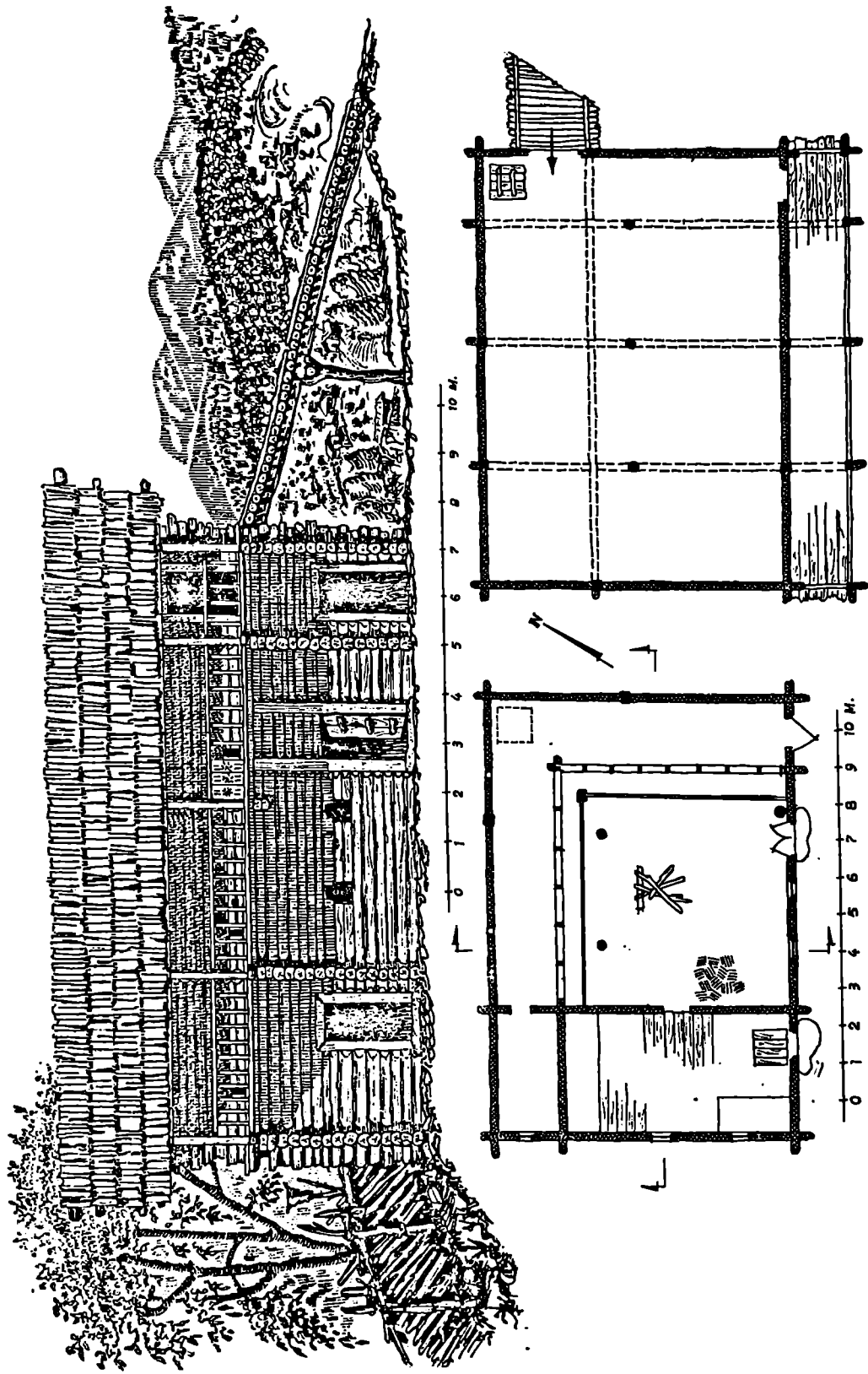


30. სოფ. ტებრაშელის 6. ზუბხაის ერთგანყოფილებანი უღერეფო „ჩარეულა“

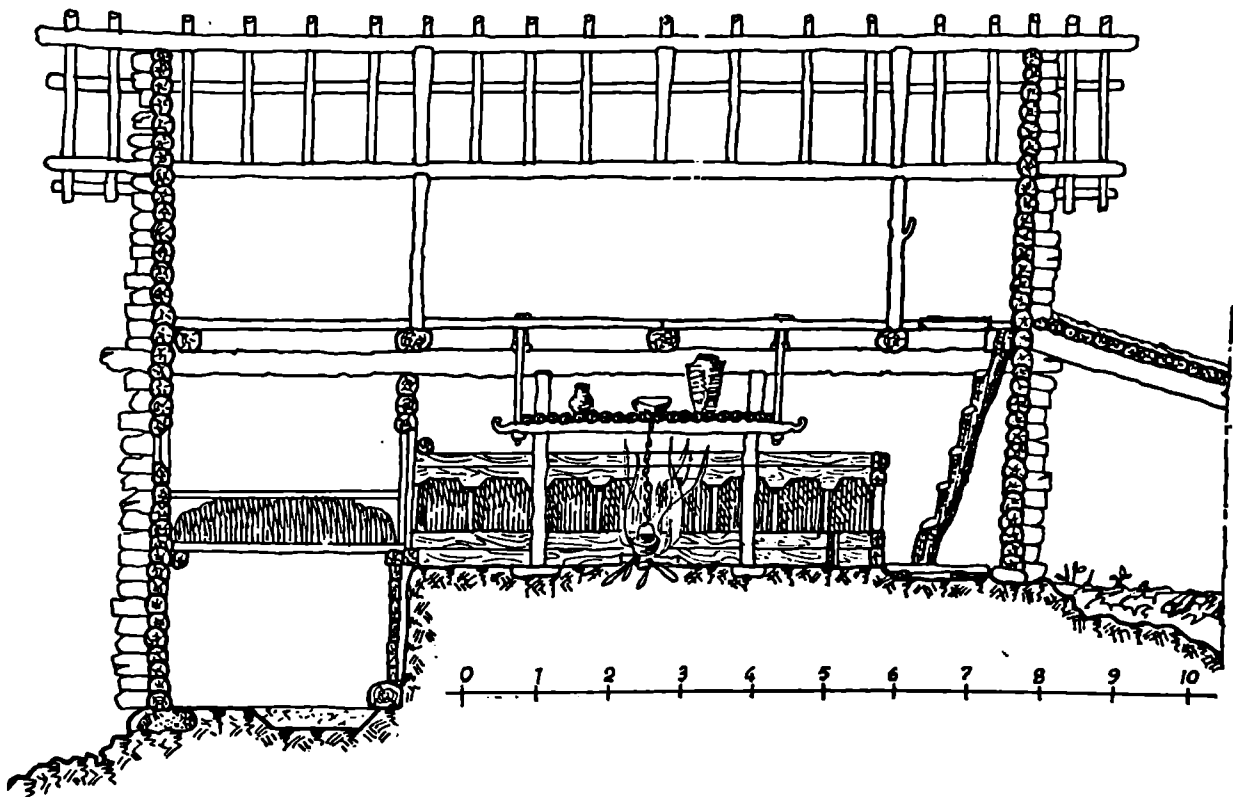
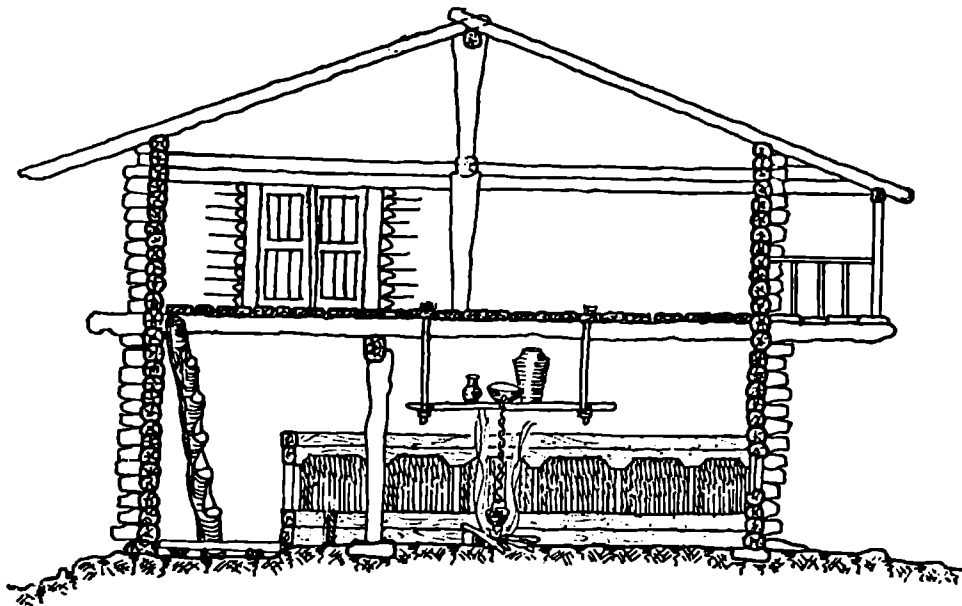




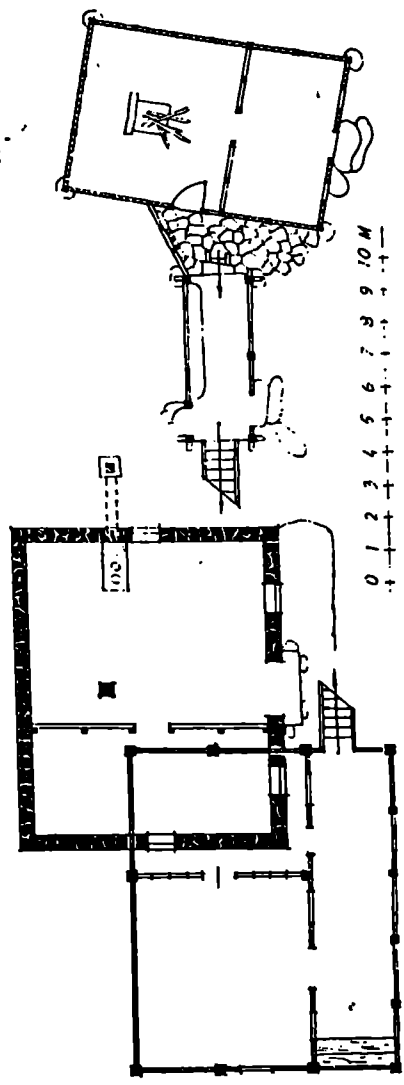

31. სოფ. წებელა. რ. ლაქრბას ორგანოლოგიური ჩარგული გერგეინული შუა დერეფნი



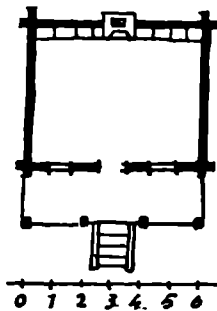

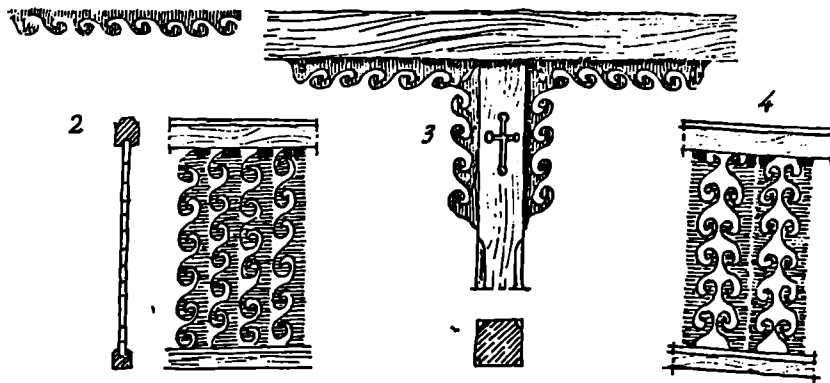
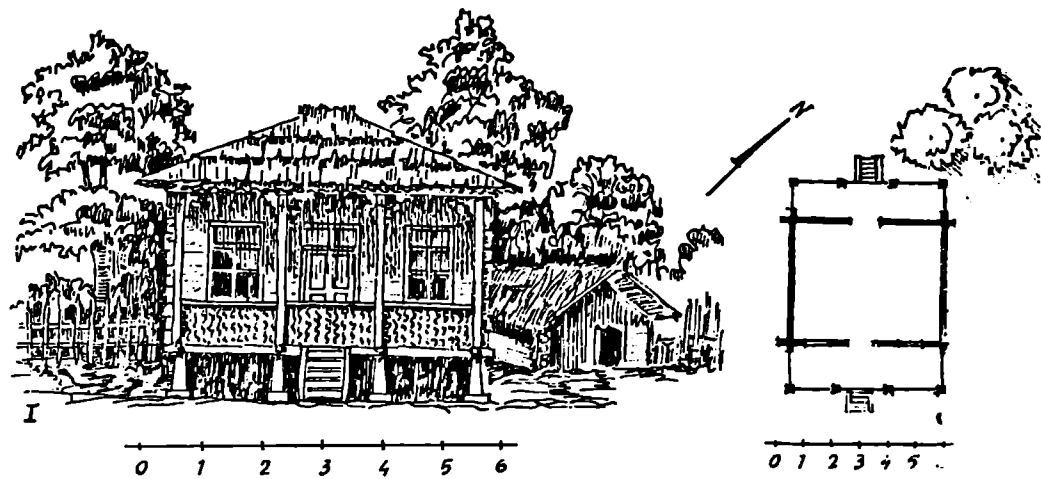
32. სოფ. სკენი. პ. გურიანის ჩარგულური საცხოვრებელი სახლის სეროი ასახულება. I და II სართულის გეგმა



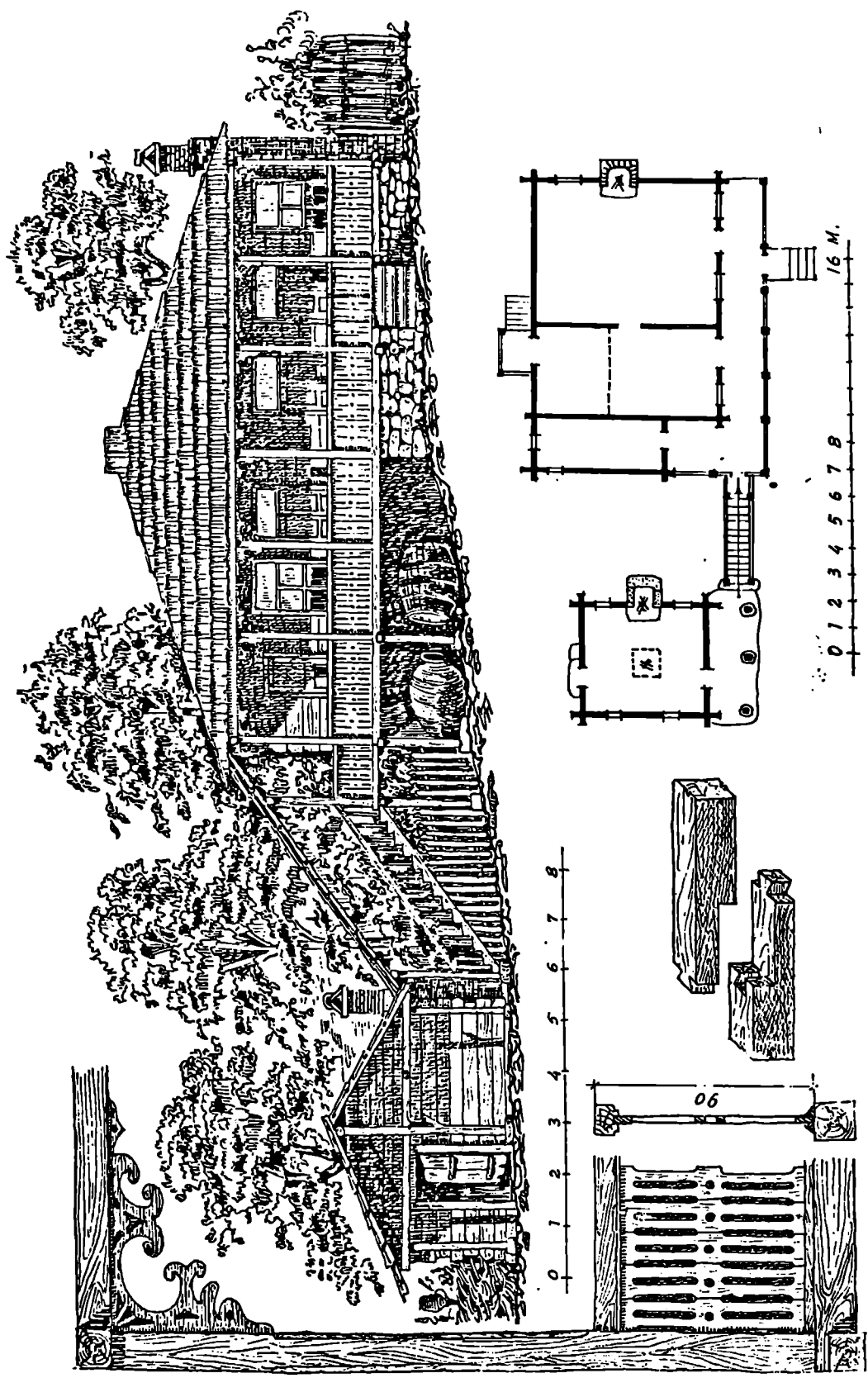
33. სოფ. საენი. 3. გურიანის ჩარგვალური საცხოვრებელი სახლის განივი და გრძივი კროლი




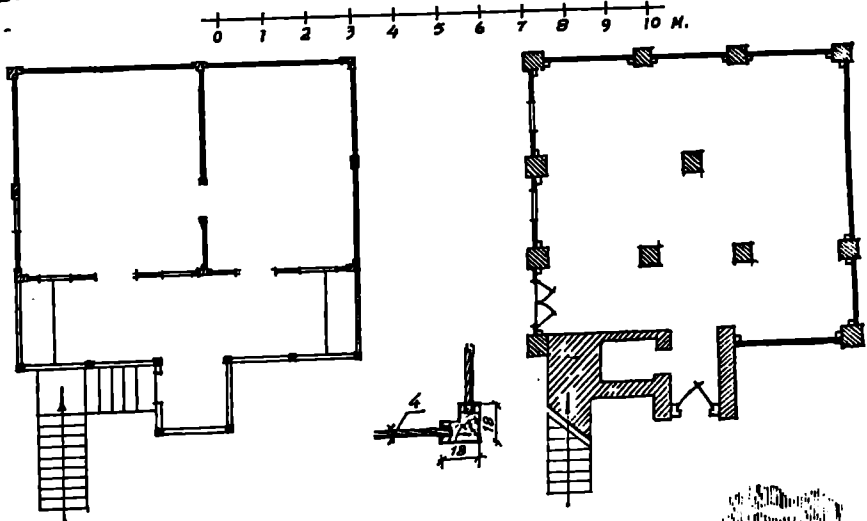

34. სოფ. ბლაბუჩხა. 2. ბარათის ძველი და ახალი სექციონები სახლის კომპლექსი. საერთო ასახელება და გეგმა



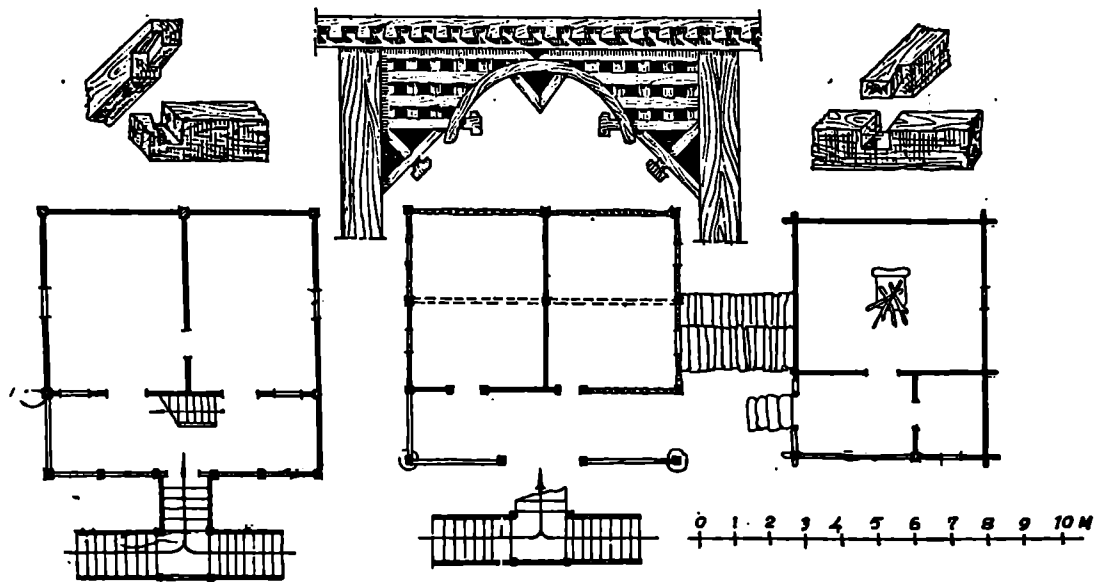

35. ერთოთხიანი ოღ-სახლის ტიპები. სასტუმრო სახლი (აქესკა)



36. სოფ. ზოფი. (იმერეთი). იასონ გიორგაძის კველი და ახალი საქონეებელი სახლის გეოგრაფიული კომპლექსი




37. სოფ. ზღაპურხეა. ოღისეი ბარციუს ოროთახიანი პალატის ოდა-სახლი. პალატის გეგმა, მუიბე საბოილას გეგმა, ხეივანი და დეტალები

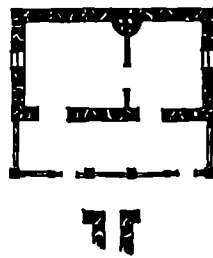

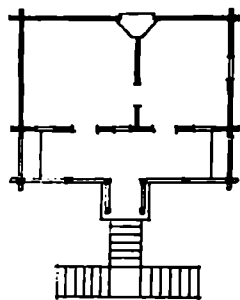


28. სოფ. ბლაბერხეა. პ. ბარციის ოღა-სახლის ტიპის ორსართულ ლიანი საცხოვრებელი სახლი. საერთო ხედი. გეგმები და დეტალები



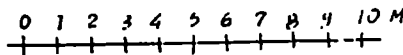
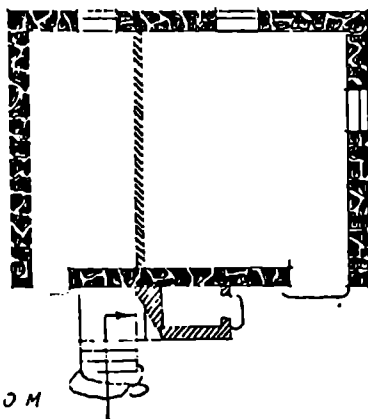
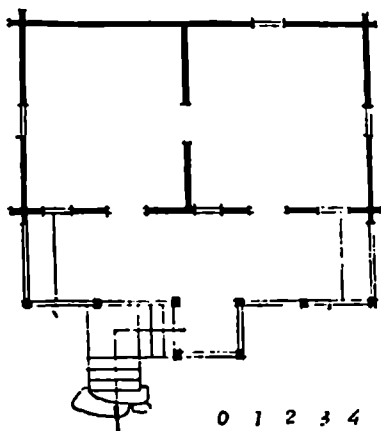

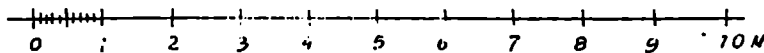



0 1 2 3 4 5 6 7 8 M.



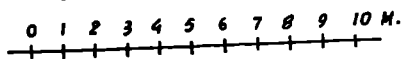

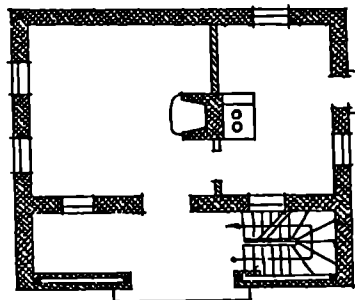
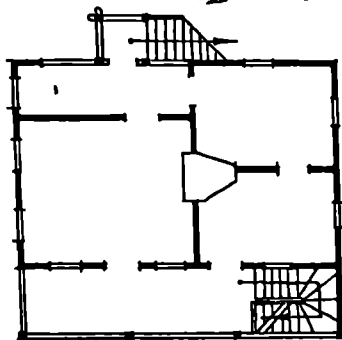
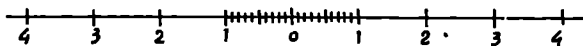

0 1 2 3 4 5 6 7 8 9 10 M.

39. სოფ. დურკვი. ს. თარბას ოროთახიანი პალატიანი ოდა-სახლი. სურათი ხედი. პალატის გეგმა, მეორე სართ. გეგმა და სვეტის დეტალი

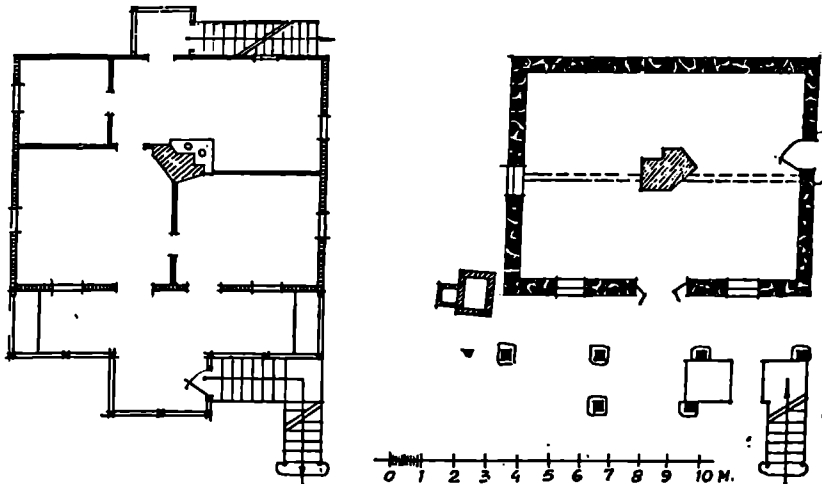
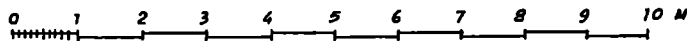



40. სოფ. აკნდარა. ს. კეარკელას ორთოთაზიანი პალატიანი ოფ-სახლი. სერთო. ბელი, პალატის ვეგმა, პეოჩე სართულს ვეგმა და სხეჩაჲის არზიის დეტალი

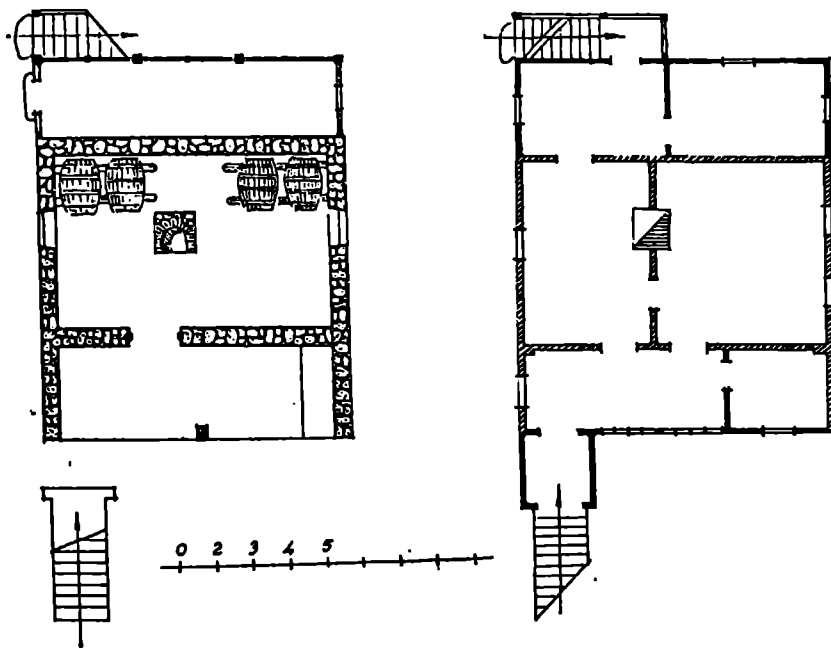





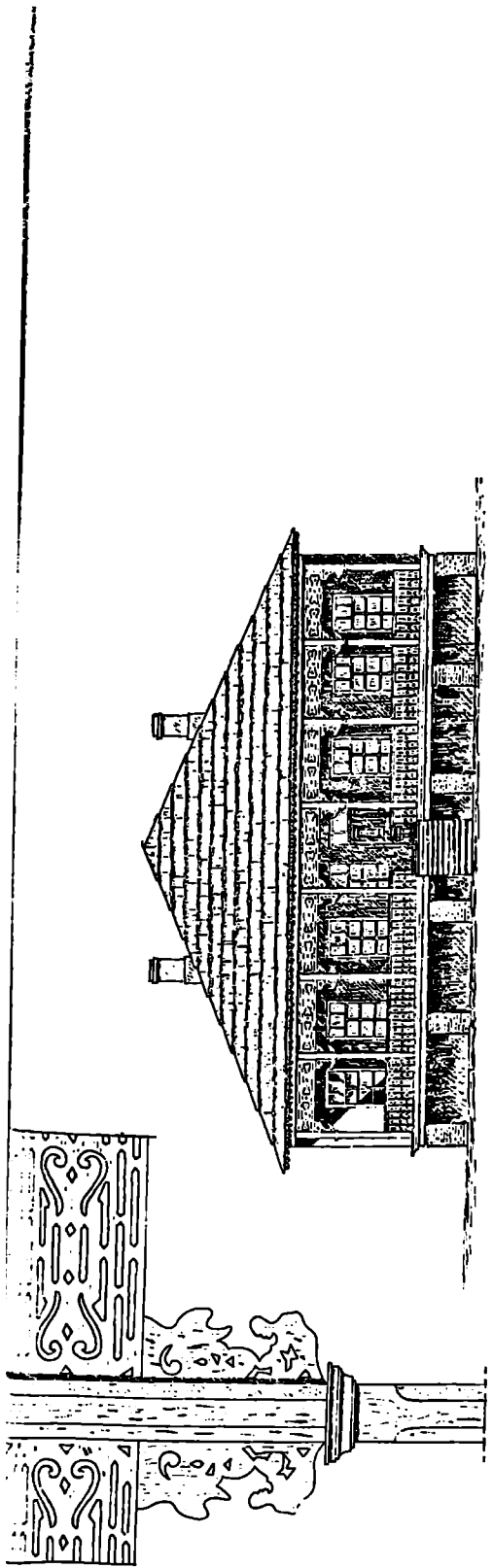
42. სოფ. აკანჯარა. შ. ჩამაგუას სპოთიხიანი პალატიანი ოდა-სახლი. საერთო ხედა, პალატის გეგმა, მეორე სართულის გეგმა და დეტალები



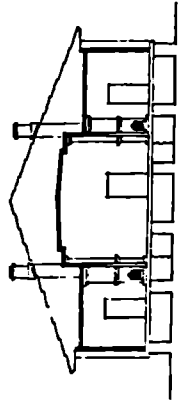
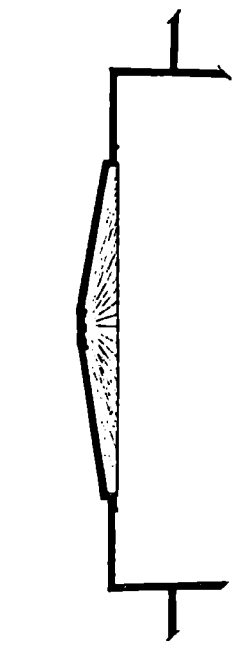
43. სოფ. ლიხნი. ო. ჯენის ოფ-სახლის ტიპის ობოლიანური პალატური საცხ. სახლი



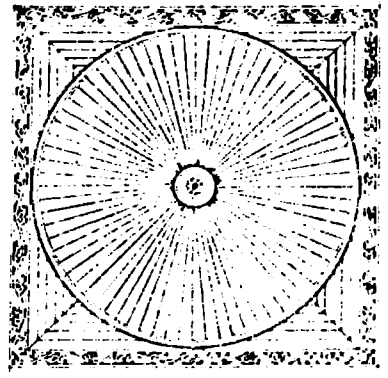
44. სოფ. ლინი. შ. ანუბას ოჯახის ტიპის ოთხთაბრანი პალატიანი საცხოვრ. სახლი



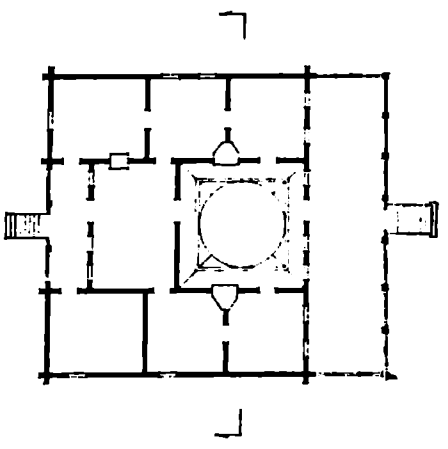
0 1 2 3 4 5 6 7 8 9 10 3/4 m.



0 1 2 3 4 5 6 7 8 9 10 3/4 m.

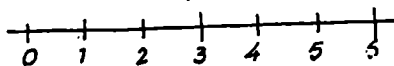
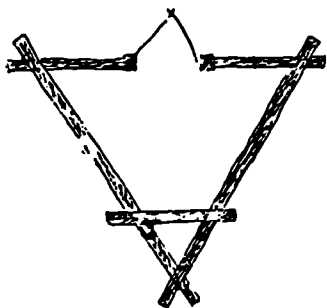
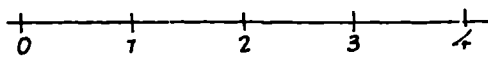




0 1 2 3 4 5 6 7 8 9 10 3/4 m.



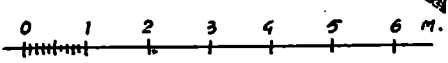
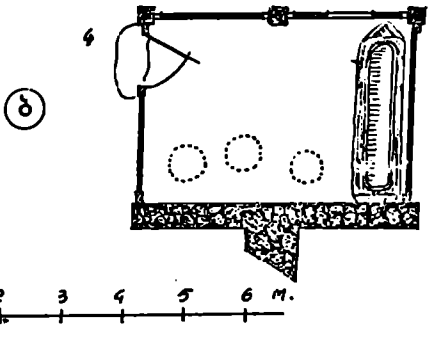
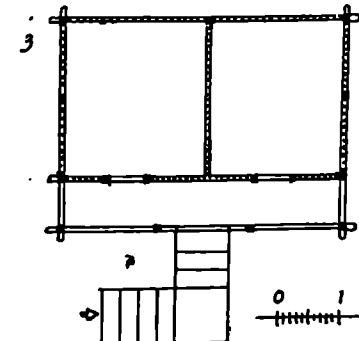


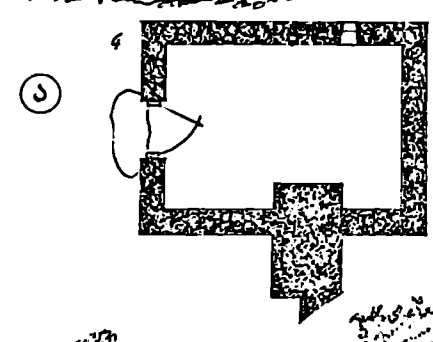
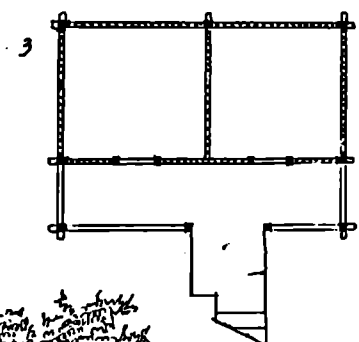
0 1 2 3 4 5 6 7 8 9 10 3/4 m.

15. 1. 2. 3. 4. 5. 6. 7. 8. 9. 10. 11. 12. 13. 14. 15. 16. 17. 18. 19. 20. 21. 22. 23. 24. 25. 26. 27. 28. 29. 30. 31. 32. 33. 34. 35. 36. 37. 38. 39. 40. 41. 42. 43. 44. 45. 46. 47. 48. 49. 50. 51. 52. 53. 54. 55. 56. 57. 58. 59. 60. 61. 62. 63. 64. 65. 66. 67. 68. 69. 70. 71. 72. 73. 74. 75. 76. 77. 78. 79. 80. 81. 82. 83. 84. 85. 86. 87. 88. 89. 90. 91. 92. 93. 94. 95. 96. 97. 98. 99. 100.




46. ჩარგულური კონსტრუქციის სლორეები. I სოფ. აიგვარა. დ. შონიას  
 სლორე — „ოსქე“. II სოფ. წარხე. შ. ავირაიას სლორე

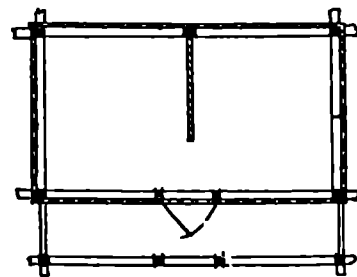
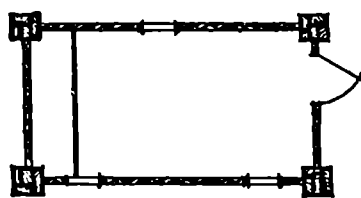
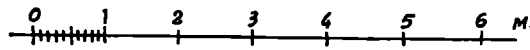





47. სოფ. ბლაბერხე, ა. ოდსეი და ბ. თინათინ ბარციეების ორგანოვლებიანი წნული პალატებიანი სასაზღვრე-




I



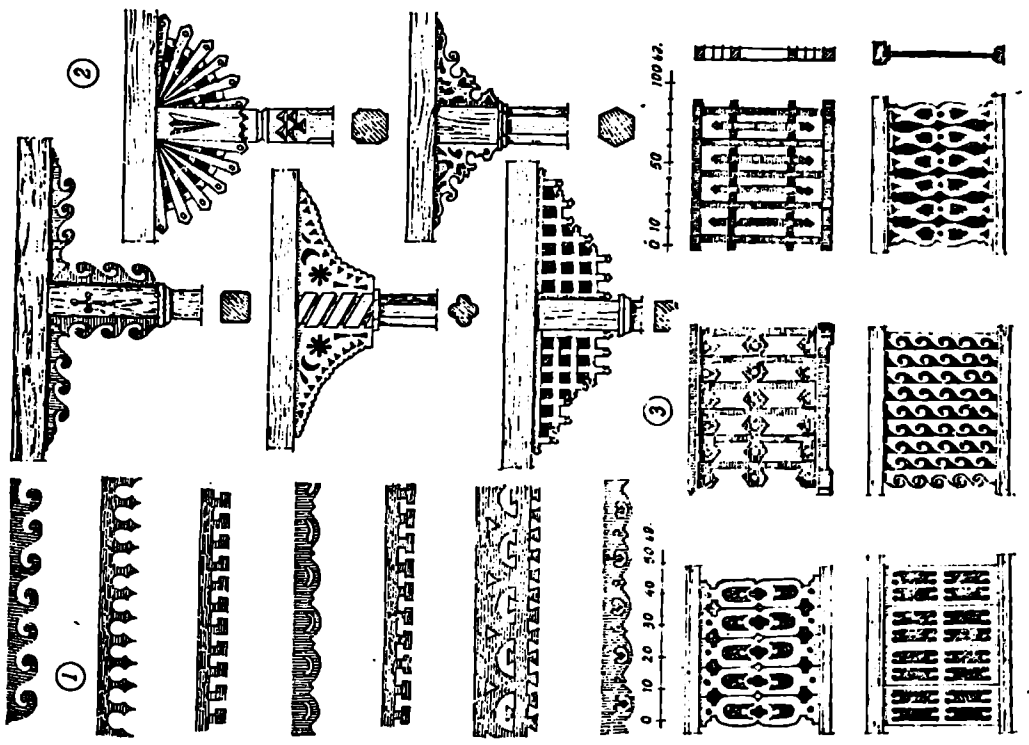
II



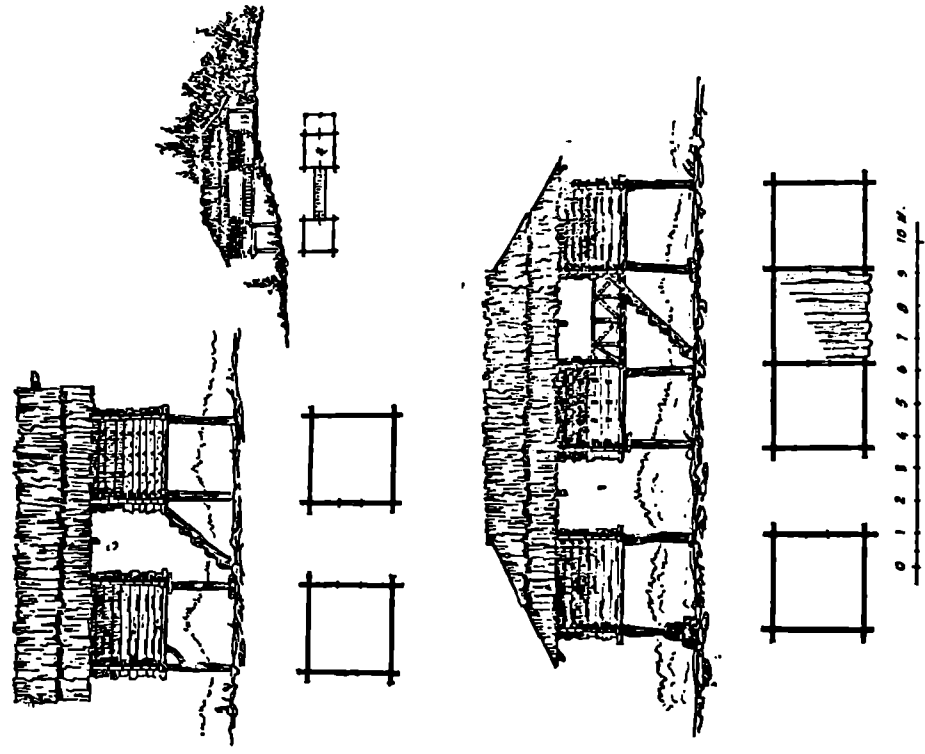
II



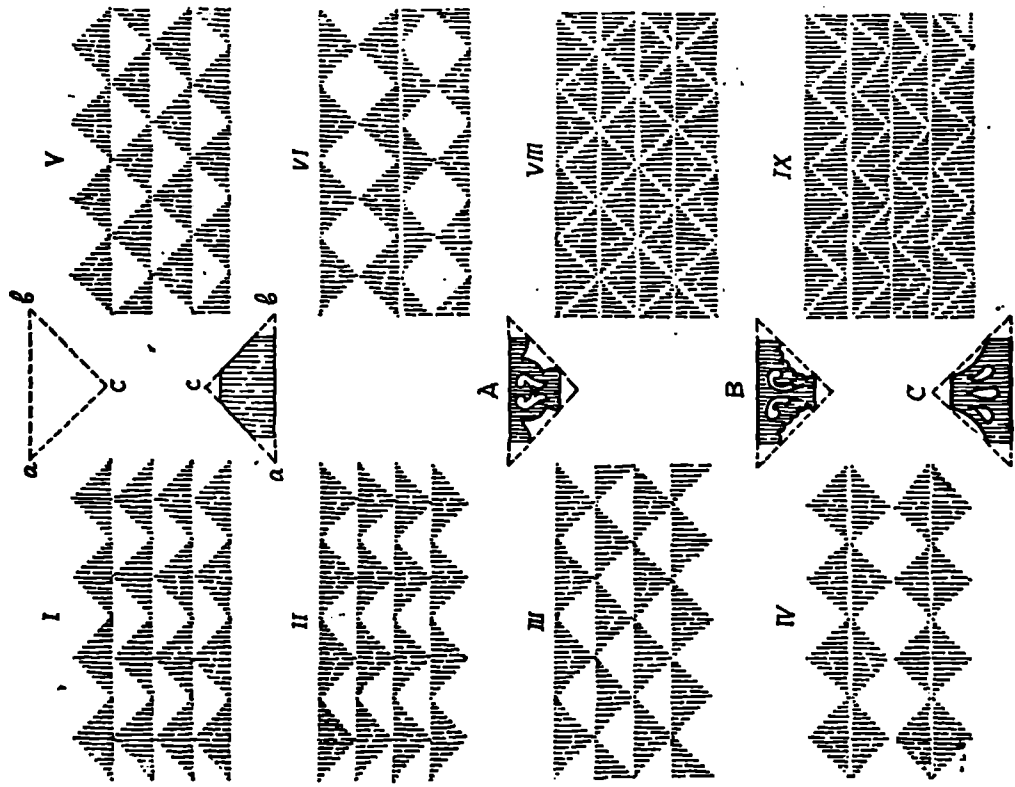
48. I. სოფ. ხაბოი, ა. ახმას მესტრეკელეზიანი სასიზინდე. ფასალი და გეგმები  
 II. სოფ. აუნდარა, მ. ჩაბაგუას მესტრეკელეზიანი სასიზინდე. ფასალი, გეგმა და  
 დეტალები







50. 1. სახურავის კონსტრუქციის დეტალები. 2. ბრტყელი კაბადღებები. 3. მზის  
 კრებების მხატვრული დამუშავების ნიმუშები.



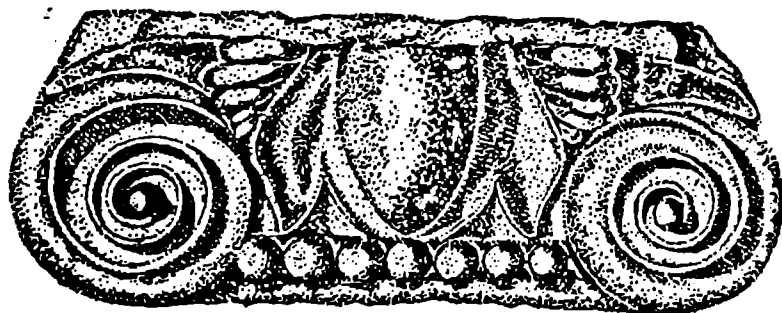
49. სოფ. აყვასა. ერთი სახურავიანი და ერთიანბნული სასაშენო ნიმუშები




51. სამკუთხედის მოტივით შედგენილი კომპოზიციების უნიფორმული წარმოდგენის სერია



52. სამკუთხედის მოტივებით შედგენილი სერიატური კომპოზიციები



0 5 10 20 30 40 50 CM.



53. თეთრი მარმარილოსაგან გამოყვეთლი ონური კაპიტელი  
(სოხუმის მხარეთმცოდნეობის მუზეუმის მასალებიდან)



## ბამოქენობული ლიტერატურა

- ფრ. ენგელსი, ოჯახის, კერძო საკუთრების და სახელმწიფოს წარმოშობა, რჩეული ნაწარმოები, ტ. II, 1950 წ.
- კ. მარქსი, კაპიტალი, ტ. I თბილისი, 1954წ.
- Маркс и Энгельс, Архив I, 1954.
1. Абхазы и Пицуида, в журн. домашняя беседа, СПб, 1877, вып. 33.
  2. ი. ადამია, ქართული ხალხური ხეროთმოდერება (აქარა). „ხელოვნება“, 1956 წ.
  3. ი. ადამია, წყალმომარაგების უძველესი ნაგებობანი საქართველოში, „ცოდნა“, 1956წ.
  4. ი. ადამია, შშალი წყობის ქვის უძველეს ნაგებობათა ნაშთები აფხაზეთში, ვ. ი. ლენინის სახელობის სახ. საქართველოს პოლიტექნიკური ინსტიტუტის შრომები №2 (95)თბ. 1964.
  5. ი. ადამია, აფხაზეთის დიდი გლანის ნაგებობათა კომპლექსი, ვ. ი. ლენინის სახ. საქართველოს პოლიტექნიკური ინსტიტუტის შრომები № 2 (95) თბ. 1964წ.
  6. ი. ადამია, კოლხეთის საბინაო ხეროთმოდერება (სადისერტაციო შრომა), 1948წ.
  7. И. Аджинджал. Жилища абхазов, 1967 г.
  8. Н. Н. Анстов, В. Д. Васильев и др. История строительной техники, Ленинград, Москва, 1962 г.
  9. ზ. ალღიშვილი, საკომერტურნო სოფლის დაგეგმარებისა და კეთილმოწყობის საკითხები თბილისი, 1959წ.
  10. Н. М. Альбов, Этнографические наблюдения в Абхазии, Живая старина, вып. III. 1893 г.
  11. З. Анчабадзе, История и культура древней Абхазии, 1964 г. Москва.
  12. А. М. Альбов, Ботанико-географические исследования в западном Закавказье в 1893 г.
  13. შ. ამირანაშვილი, ქართული ხელოვნების ისტორია, თბილისი, 1961წ.
  14. Artur Vyban, Civilisation caucasienne, payot, Paris, 1936.
  15. არქანჯელო ლამბერტი, სამეგრელოს აღწერა, თბილისი, 1938 წ.
  16. Е. Ашепков, Русское народное зодчество в западной Сибири, 1960 г.
  17. ამოლინოს როდოსელი, არგონავტოკა, თბილისი, 1948 წ.
  18. ვ. ბაგრატიონი, აღწერა სამეფოსა საქართველოსა, თ. ლომოურის და ნ. ბერძენიშვილის რედაქციით, თბილისი, 1941 წ.
  19. ვ. ბარდაველიძე, ქართული (სვანური) საწესო გრაფიკული ხელოვნების ნიმუშები, თბილისი, 1953 წ.
  20. Д. Бакрадзе, Кавказ в древних памятниках христианства, Записки общества любителей кавказской археологии, книга I, Тифлис, 1875 г.
  21. Д. Бакрадзе, Очерк Менгрелии, Самурзакан и Абхазии, «Кавказ», 1960 г. № 48, 49.
  22. С. П. Басария, Нарзан на лугах (шап-дза) и путь к нему 1925 г.
  23. Х. С. Бражба, Сказание о карликах ацанах, Абхазские сказки. Сухуми, 1959 г.
  24. ს. ბედუკიძე, წყლთ მბრუნავი წისქვილები არაგვის ხეობაში, თბილისი, 1960 წ.
  25. В. Беридзе, Против искажения истории грузинского искусства, Тбилиси, 1949 г.
  26. კ. ბერულავა, აფხაზეთის ისტორიული ადგილები, თბილისი 1951 წ.
  27. ნ. ბერძენიშვილი, ვ. დონდუა და სხვა, საქართველოს ისტორია, ნაწ. 1, 1958 წ.
  28. ნ. ბერძენიშვილი, ისტორიული გეოგრაფიისათვის, საქართველოს ისტორია, გეოგრ. კრებული, ნაწ. 1 თბილისი, 1959 წ.
  29. ნ. ბერძენიშვილი, ი. ჭავჭავაძის, ს. ჭანაშია, საქართველოს ისტორია, ნაწ. 1, 1948 წ.
  30. Н. З. Бердзенишвили, Новые данные о палеолите Абхазии, 1959 г.
  31. კ. ბორიშინი, ბატონყმობა საქართველოში, თბილისი, 1927 წ.
  32. Ц. Н. Бжания, К вопросу изучения каменных построек. Ацангвара, Сухуми, 1959 г.
  33. К. Ган, Известия древних греческих и римских писателей о Кавказе, часть I, Тифлис, 1884 г.
  34. К. Ган, Поездка в Менгрелию, Самурзакан и Абхазию, Кавказский Вестник № 5, 1902 г. XII.
  35. М. Гараканидзе, Грузинское деревянное зодчество, 1959 г.
  36. А. Гастгаузен, Путевые впечатления и воспоминания, Закавказский край I, Петербург, 1857 г.
  37. პ. გიორგიძე — აფხაზეთი და აფხაზნი, ივერია, 1888წ. № 165, № 167.

38. Г. Гаприиашвили, Пещерный ансамбль Вардзиа. Тб. 1960 г.
39. პ. გუგუშვილი, სომხის მეურნეობა ამიერკავკასიაში, საქართველოს სსრ მეცნიერებათა აკადემიის შრომები, ტ. VII, № 4, 1946 წ.
40. პ. გუგუშვილი, საქართველოს მოსახლეობა 160 წლის მანძილზე (1800—1959). მასალები საქართველოს ეთნოგრაფიისათვის XII—XIII, 1963 წ.
41. П. Держанин, Абхазия в этнографическом отношении СМОМПК, вып. XXXVIII, 1907 г.
42. М. Джанашивили, Абхазия и абхазцы, 1893 г.
43. М. Н. Джандири, Г. П. Лежава, Архитектура горных районов Грузии, Москва, 1840 г.
44. ვ. ღუმბაძე, ისტორიული დიმიტრი ბაქრაძე, ბათუმი, 1950 წელი.
45. Фр. Дюбуа де Монпере, Путешествие вокруг Кавказа, том I, Сухум, 1937 г.
46. Н. Дьячков-Тарасов, Гагры и их окрестности, Тифлис, 1903 г.
47. ზ. ედელი, სახელო, 1947 წ.
48. Volk-Lemann, Forschungsreise der armenischen Expedition verhandlungen d. Berlant-hor Gesell, 1896.
49. Витрувий, Десять книг об архитектуре, том I, перевод Ф. А. Петровского, Москва, 1936 г.
50. Ю. Воронов, Итоги изучения флоры Абхазии за 100 лет, 1925 г.
51. Всеобщая история архитектуры, том II, книга вторая, Москва, 1948 г.
52. С. Замiatини, Палеолит Абхазии, Труды института Абхазской культуры, вып. X, Сухуми, 1937 г.
53. А. Зотов, Легенда о дельменах в Черноморской губернии. Известия Кавказско-го отдела императорского Русского географического общества, том XIII—№ 1, Тифлис, 1915 г.
54. თეოდოსი ვაგიტელის „მოგონებებანი“, გორაკია IV, ნაკვეთი I.
55. თ. თეოდოსი, ქართული პრეისტორიული მასალები საქართველოს ეთნოგრაფიისათვის, VII, თბილისი, 1955 წ.
56. ივანე ჯავახიშვილი, ძველი საქართველო, XVII, თბილისი, 1938 წ.
57. М. М. Ивашенко, Исследование арханческих памятников материальной культуры в Абхазии, вып. 3, Тифлис, 1935 г.
58. პ. ივანოვი, გორაკი კობრული, თბილისი, 1954 წ.
59. Ш. Ислам-Исла, Очерки по истории брака и семьи у абхазов, АБГИЗ, 1954 г.
60. ივანოვი, სანაბანი, კ. კავკასიის კამპანია, აღრიწველი ფილანტროპი ქართველი ლიტერატორი თბილისი, 1935 წ.
61. ს. კეკელიძე, ვახუშტი ქორეანელი თბილისი, 1954 წ.
62. ს. კეკელიძე, ვახუშტი ქორეანელი გლეხების დღის დიარარი, ტფ., 1914 წ.
63. ს. კეკელიძე, ვახუშტი ქორეანელი კომპილაციური გლეხური დიარარი, თბილისი, 1958 წ.
64. ს. კეკელიძე, სანაბანი, თბილისი, 1926 წ.
65. Н. Кошкелев - Косидзе, Дорожные сооружения древней Абхазии, Сухуми, 1953 г.
66. კოხტოვიჩი, სენიკი, ტ. II.
67. В. А. Крфтин, Жилые Крымских татар в связи с историей заселения полуострова, Москва, 1925 г.
68. В. А. Крфтин, Материалы к археологии Колхиды, Т. Тбилиси, 1949 г.
69. В. Крфтин, Известия древних писателей греческих и латинских о Скифии и Кавказе, том I, вып. 2.
70. Jean-Baptiste Labrousse, Deuxième voyage en Asie mineure, par le Caucase, Moscou, 1846 г.
71. ჯანაშია, აბხაზთა ქვეყანის აღწერა თბილისი, 1947 წ.
72. ჯანაშია, აბხაზთა ქვეყანის აღწერა თბილისი, 1947 წ.
73. ჯანაშია, აბხაზთა ქვეყანის აღწერა თბილისი, 1947 წ.
74. ჯანაშია, აბხაზთა ქვეყანის აღწერა თბილისი, 1947 წ.
75. ჯანაშია, აბხაზთა ქვეყანის აღწერა თბილისი, 1947 წ.
76. ჯანაშია, აბხაზთა ქვეყანის აღწერა თბილისი, 1947 წ.
77. ჯანაშია, აბხაზთა ქვეყანის აღწერა თბილისი, 1947 წ.
78. ჯანაშია, აბხაზთა ქვეყანის აღწერა თბილისი, 1947 წ.
79. ჯანაშია, აბხაზთა ქვეყანის აღწერა თბილისი, 1947 წ.
80. ჯანაშია, აბხაზთა ქვეყანის აღწერა თბილისი, 1947 წ.
81. ჯანაშია, აბხაზთა ქვეყანის აღწერა თბილისი, 1947 წ.
82. ჯანაშია, აბხაზთა ქვეყანის აღწერა თბილისი, 1947 წ.
83. ჯანაშია, აბხაზთა ქვეყანის აღწერა თბილისი, 1947 წ.
84. ჯანაშია, აბხაზთა ქვეყანის აღწერა თბილისი, 1947 წ.
85. ჯანაშია, აბხაზთა ქვეყანის აღწერა თბილისი, 1947 წ.
86. ჯანაშია, აბხაზთა ქვეყანის აღწერა თბილისი, 1947 წ.
87. ჯანაშია, აბხაზთა ქვეყანის აღწერა თბილისი, 1947 წ.
88. ჯანაშია, აბხაზთა ქვეყანის აღწერა თბილისი, 1947 წ.
89. ჯანაშია, აბხაზთა ქვეყანის აღწერა თბილისი, 1947 წ.
90. ჯანაშია, აბხაზთა ქვეყანის აღწერა თბილისი, 1947 წ.
91. ჯანაშია, აბხაზთა ქვეყანის აღწერა თბილისი, 1947 წ.
92. ჯანაშია, აბხაზთა ქვეყანის აღწერა თბილისი, 1947 წ.
93. ჯანაშია, აბხაზთა ქვეყანის აღწერა თბილისი, 1947 წ.
94. ჯანაშია, აბხაზთა ქვეყანის აღწერა თბილისი, 1947 წ.
95. ჯანაშია, აბხაზთა ქვეყანის აღწერა თბილისი, 1947 წ.
96. ჯანაშია, აბხაზთა ქვეყანის აღწერა თბილისი, 1947 წ.
97. ჯანაშია, აბხაზთა ქვეყანის აღწერა თბილისი, 1947 წ.
98. ჯანაშია, აბხაზთა ქვეყანის აღწერა თბილისი, 1947 წ.
99. ჯანაშია, აბხაზთა ქვეყანის აღწერა თბილისი, 1947 წ.
100. ჯანაშია, აბხაზთა ქვეყანის აღწერა თბილისი, 1947 წ.



84. შერტლე, ცხოვრება გრაგოლ ხანძელისა. თელავში გორგოლს შერტლე აღწერისა ზედათი, 1, 1949წ.
85. შ. შახია, სიმონ განაშია, თბილისი, 1950 წ.
86. А. Миллер, Материалы по этнографии России, том I.
87. А. Миллер, Черкесские постройки, Материалы по этнографии России, т. II, 1914 г.
88. მეფისწველი, საქართველოს კლამენტრეო საცხოვრებელი სახლების შექმნისათვის ზოგიერთი საკითხი, ქართული ხელოვნება, V, თბილისი, 1959 წ.
89. L. Mourier, Art au caucase, Bruxelles, 1912.
90. Morgan, Древнее общество, Ленинград, 1935 г.
91. დ. მუსხელიშვილი, გ. ციტიშვილი, შიდა ქართლის 1955 წ. დასველებითი ექსპლუატაციის შედეგები, 1960 წ.
92. Д. Мишвенерадзе, Строительное искусство в древней Грузии, Тбилиси, 1959 г.
93. დ. შვენიერაძე, ტექნიკის ლექსიკონი მასლების ქართულ-ქრონოლოგიური კვლევისათვის, 1961 წ.
94. გ. ნორაძე, პალეოლითის აღმოჩენილი დევის ხერხეში, თბილისი, 1933 წ.
95. А. М. Павлинов, Материалы по археологии Кавказа, Москва, 1893 г. под редакцией графини П. Уваровой.
96. А. М. Павлинов, Материалы по археологии Кавказа, Москва, 1893 г.
97. И. И. Папыхов, О пещерных и позднейших жилищах на Кавказе, Тифлис, 1896 г.
98. Андреа Палладио, Четыре книги об архитектуре, Москва, 1936 г.
99. Положение Абхазии в религиозном отношении, «Кавказ», 1866 г. № 3.
100. Е. А. Похомов, Закатальская длинная стена, Баку, 1950 г.
101. Ф. Жордания, Хроника Абхазских царей, Тифлис, 1902 г.
102. თ. ყორღანია, ისტორიული საბუთები შიდა ქვეყნის ქობულაძისა და სხვადასხვა ქვების ქვაბთა, თბილისი, 1896 წ.
103. ბ. რეხვიაშვილი, რკინის სამეურნეო იარაღები აფხაზეთიდან, საქართველოს სახელმწიფო მუზეუმის მოამბე, XIX და XXI, 1957 წ.
104. ბ. რეხვიაშვილი, სამეურნეო ნაგებობა „ლუი“ სამსრეო საქართველოში, დ. განაშისათვის, საქართველოს სახელმწიფო მუზეუმის მოამბე, 1954 წ. XVIII.
105. Румынское народное искусство, Бухарест, 1955 г.
106. კ. რუხაძე, სამეურნეო დანიშნულების ნაგებობანი რაჭა-ლეჩხუმისა და სვანეთში, თბილისი, 1963 წ.
107. თ. სახოკია, მოგზაურობანი, გურია, აჭარა, სამურზაყანო, აფხაზეთი, 1950 წ.
108. საქ. ცენტრ. არქივი: განსაკუთრებული მნიშვნელობის საქმეთა ფონდი, საქმე № 48.
109. Н. П. Северов, Памятники грузинского зодчества, Москва, 1947 г.
110. В. Сизов, Восточное побережье Черного моря, археологические экскурсий. Материалы по археологии Кавказа, выпуск II, Москва, 1888 г.
111. В. М. Сысоев, Археологическая экскурсия по Закубани, 1892 г.
112. Л. Н. Соловьев, Энеолитическое селище у Очамчирского порта в Абхазии, Материалы по истории Абхазии, Сборник I, вып. XV, 1939 г.
113. Справочник архитектора, том II, Градостроительство, Москва, 1916 г.
114. А. И. Стоянов, Путешествие по Сванетии. Записки Кавказского отдела РГО, X, вып. 2, Тбилиси, 1876 г.
115. В. И. Стражев, Руинная Абхазия, Известие Абхазского научного общества, 1925 г. вып. I.
116. В. И. Стражев, К Азартскому дольмену, Известия Абхазского научного общества, вып. IV, Сухуми, 1926 г.
117. Е. Н. Студенецкая, Современное Кабардинское жилище, Советская этнография, 1948 г.
118. სულხან-საბა ორბელიანი — სიტყვის კონა, თბილისი 1949 წ.
119. Л. Сумбадзе, Колхидское жилище по Витрувию, Тбилиси, 1960 г.
120. Г. Панфилов, Очерк главнейших районов черноморского побережья Кавказа из юбилейного сборника имени И. А. Стебута, 1904 г.
121. Э. Тейлор, Первобытная культура, Москва, 1939 г.
122. Н Торнау, Воспоминания Кавказского офицера, 1835 года. часть первая, Москва 1864 г.
123. Труды V-го Археологического Съезда в Тифлисе 1881 г. Москва, 1887 г.
124. პ. უმაკოვი, საქართველოს უძველესი ხალხები და უცანასკნელი წლებს აღმოჩენები არქეოლოგიის დარგში, საქართველოს სახელმწიფო მუზეუმის მოამბე, 1940 წ.
125. Граф. П. Уварова, Кавказ, Абхазия, Аджария. Шавшетия. Псковский участок, часть II, Москва, 1891 г.
126. Граф. П. Уварова, Материалы по археологии Кавказа, вып. IV, Москва, 1894 г.
127. А. Фадеев, Что должен знать каждый об истории Абхазии, 1929 г.
128. А. В. Фадеев, Меч и золото на берегах Абхазии, 1933 г.
129. Я. Фальк, Эллада и Рим (культурная история классической древности I, С.—Петербург, 1881 г.

130. Е. Д. Фелицын, Западно-Кавказские дольмены, Материалы по арх. Кавказа. 1904 г. вып. IX.
131. Филлисон, Европа—С-Петербург, 1896 г.
132. Frederic Dubois de Monpereus, Atlas, Rue des Petils Augustins, № 5, 1843.
133. გ. წერეთელი, საქართველოს მუზეუმის ურარტული ძეგლები, თბილისი, 1939 წ.
134. ს. ყაუხჩიშვილი, ქართლის ცხოვრება, თბილისი, 1955 წ.
135. ს. ყაუხჩიშვილი, ბერძნების დასახლების ისტორია საქართველოში, ქუთაისის პედინსტიტუტის შრომები, 1942წ. ტ. IV და 1946წ. ტ. VI.
136. ს. ყაუხჩიშვილი, ბიზანტიელი მწერლების ცნობები საქართველოს შესახებ, ტ. IV, ნაკვეთი II, თბილისი, 1962წ.
137. И. Шафиро, Я. Дарсания и др., Долголетние люди Абхазии, Сухуми. 1956 г.
138. О. Шуазли, История архитектуры, Москва, 1935 г.
139. მ. ჩართოლანი, სვანური სახლის აყარი, საქართველოს სახელმწიფო მუზეუმის შრომები, XIX-ა და XXI-ბ, თბილისი, 1957 წ.
140. გ. ჩაჩაშვილი, ტეხსლის მიწიელთა ყოფა და კულტურა XIX საუკუნეში, თბილისი, 1957 წ.
141. Вл. Чернявский, Записки о памятниках западного Закавказья, Пятый архисъезд в Тифлисе, м., 1882 г.
142. თ. ჩიქოვანი, ქართული ხალხური საცხოვრებელი, თბილისი, 1960 წ.
143. გ. ჩიტაია, სივრცის ხის შოტივი ლაზერ ორნამენტში, თბ. 1941 წ.
144. დ. ჩუბინოვი, ქართლის ცხოვრება, სანკტპეტერბურს, 1854 წ.
145. Г. Ф. Чурсин, Материалы по этнографии Абхазии, Сухуми, 1957 г.
146. Ал. Цагарели, Из поездки в Закавказский край летом 1877 г. журнал МНП за 1877 г., XII.
147. ი. ციციშვილი, ქართული არქიტექტურის ისტორია, თბილისი, 1955 წ.
148. ზ. ქვიციანიძე, ოსმალეთის ყოფილი სქართველო და ქართველ მამადიანთა ნაწილი, ლაზისტონი, თბილისი, 1927 წ.
149. ალ. კეონია, ჰამოკრატის ცნობანი კოლხიდელების შესახებ (470—376 წ. ა.) ისტორიული ნარკვევი, 1890 წ.
150. Н. В. Хоштария, Археологическое исследование Уреки, Тбилиси, 1955 г.
151. ნ. ხოშტარია, კოლხეთის დაბლობის ძველი მოსახლეობა და მათი შესწავლის პრობლემა, საქართველოს სსრ მეცნიერებათა აკადემიის შრომები, ტ. XI, № 6, თბილისი, 1945 წ.
152. ივ. ჭავჭავაძე, ქართველი ერის ისტორია, წიგნი პირველი, თბილისი, 1951 წ.
153. ივ. ჭავჭავაძე, ქართველი ერის ისტორია, წიგნი მეორე, თბილისი, 1948 წ.
154. ივ. ჭავჭავაძე, მშენებლობის ხელოვნება ძველ საქართველოში, 2, თბილისი, 1946 წ.
155. ივ. ჭავჭავაძე — საქართველოს ეკონომიური ისტორია, წიგნი პირველი, 1930 წ.
156. ივ. ჭავჭავაძე, საქართველოს ეკონომიური ისტორია, წიგნი მეორე, 1935 წ.
157. ალ. ჭავჭავაძე, საქართველოს გეოგრაფია ტ. I, გეომორფოლოგია, 1926 წ.
158. ს. ჭანაშია, გიორგი შერვაშიძე, კულტურულ-ისტორიული ნარკვევი, სოხუმი, 1946 წ.
159. ს. ჭანაშია, საქართველო აღრინდელი ფეოდალიზაციის გზაზე, თბილისი, 1937 წ.

**ს ა რ ჩ ე ვ ი**

**წინასიტყვაობა**

5

**თავი პირველი**

**თავი პირველი**

**აფხაზეთის ხალხური ხუროთმოძღვრების შესწავლის ზოგადი მიმოხილვა**

|  |    |
|--|----|
| ხალხური ხუროთმოძღვრების შესწავლის ისტორია . . . . .                      | 7  |
| გეოგრაფიული გარემო და მოსახლეობა . . . . .                               | 11 |
| მოგზაურობის მარშრუტები და შესწავლილი ძეგლების ძირითადი სახეები . . . . . | 15 |
| გამოკვლეული ძეგლების დათარიღების საკითხისათვის . . . . .                 | 16 |

**თავი მეორე**

**უძველესი ნაგებობათა ნაშთები და მოკლე ცნობები მათ შესახებ**

|   |    |
|---|----|
| ბუნებრივი და ხელოვნური გამოქვაბული სადგომი . . . . .                        | 19 |
| არქაული ნაგებობები . . . . .  | 22 |
| აფხაზეთის დიდი ვალაყანი და მასთან დაკავშირებული ზოგიერთი ნაგებობა . . . . . | 32 |

**თავი მესამე**

**აფხაზეთის ძველი სოფლის დაგეგმარებისა და განაშენიანების ზოგიერთი საკითხი**

|  |    |
|--|----|
| უძველესი დასახლების წარმოშობის ზოგადი პირობები და ძირითადი სახეები . . . . . | 34 |
| ძველი სოფლის დასახლების განვითარების ეტაპები და ძირითადი ტიპები . . . . .    | 39 |
| ძველი სოფლის ზოგიერთი სახელწოდების ეტიმოლოგია . . . . .                      | 43 |
| კარ-მიდამოების დაგეგმვის უძველესი წესები და ტიპები . . . . .                 | 48 |
| დაზომილ კარ-მიდამოთა ანოტაციები . . . . .                                    | 60 |

**თავი მეოთხე**

**დასახლებული ადგილების წყალმომარაგების უძველესი ხერხები**

|   |    |
|---|----|
| . . . . .   | 63 |
| წყალმომარაგება მილსადენებით თეთიღინების წესით . . . . . | 64 |
| წყალმომარაგება აშწის საშუალებით . . . . .               | 64 |

**აფხაზეთის საბინაო ხუროთმოძღვრება**

|  |    |
|--|----|
| საცხივრავალი სახლების ძველი ტიპები . . . . .                                     | 71 |
| კოლხური წნელი სახლები . . . . .  | 72 |
| ოთხკუთხედიანი მოკვნილობის წნელი სახლები . . . . .                                | 77 |
| ა. ოთხკუთხედიანი გვერდის უსაძირკველი წნელი საცხოვრებელი . . . . .                | 77 |
| ბ. ხის საძირკველებზე გაშენებული სწორკუთხედიანი წნელი საცხოვრებელი . . . . .      | 78 |
| გ. წვერქველული წნელი საცხოვრებელი სახლი . . . . .                                | 79 |
| ხის საცხოვრებელი სახლები . . . . .   | 81 |
| ჭარგულური სახლები . . . . .  | 83 |
| აფხაზურ-სვანური ტიპის საცხოვრებელი სახლები . . . . .                             | 85 |
| ოლა-სახლის ტიპის საცხოვრებელი სახლები . . . . .                                  | 87 |
| ოლა-სახლის ხუროთმოძღვრულ-კონსტრუქციული თავისებურებანი . . . . .                  | 89 |
| დაზომილი ოლა-სახლების ანოტაციები . . . . .                                       | 92 |
| თანამედროვე ხალხური საცხოვრებელი სახლების შენეობის დღევანდელი ვითარება . . . . . | 99 |

**თავი მეექვსე**

**სამეურნეო ნაგებობანი**

|                               |     |
|-------------------------------|-----|
| საქონლის სადგომები . . . . .  | 100 |
| ბეღელი და სასიმინდე . . . . . | 102 |
| მარანი . . . . .              | 106 |
| წყლის წისქვილები . . . . .    | 107 |

**თავი მეშვიდე**

**ხალხური ჩუქურთმა და სხვადასხვა ნაეთობანი**

|  |     |
|--|-----|
| ჩუქურთმა ხეზე . . . . .                          | 110 |
| ჩუქურთმა ქვაზე . . . . .                         | 115 |
| სხვადასხვა სახის ნაეთობანი . . . . .             | 121 |
| Грузинское народное искусство (резюме) . . . . . | 125 |
| Georgian folk architecture (Summary) . . . . .   | 129 |
| Иллюстрации в тексте . . . . .                   | 132 |
| Таблицы . . . . .                                | 134 |
| ტაბულები . . . . .                               | 137 |
| გამოყენებული ლიტერატურა . . . . .                | 195 |

რედაქტორი ირაკლი ციციშვილი  
გამომცემლობის რედაქტორი ე. ცაგარია  
მხატვარი ირ. ჯანაშვილი  
მხატვრული რედაქტორი ზ. რაჭვანიძე  
ტექნიკური რედაქტორი რ. იმნაიშვილი  
კორექტორი ც. ქაროსანიძე

ხელმოწერილია დასაბეჭდად 12/111-68 წ.  
ქაღალდის ზომა 70x108<sup>1</sup>/<sub>8</sub>. ნაბეჭდი თაბახი 33.6.  
საპრინციპო-საგამომცემლო თაბახი 27.59.  
უე 00232. ბირჟი 2000. შიკვ. № 334  
შანი 2 მან. 48 კაპ.

გამომცემლობა „ლიტერატურა და ხელოვნება“  
კლუბანოვის 179, თბილისი 1968

სტამბა № 1, თბილისი, ორჯონიკიძის ქ. № 50.  
Типография № 1, Тбилиси, ул. Орджоникидзе. № 50.