

K 16049
4


ეროვნული
ბიბლიოთეკა

სამართლის
ისტორიული
გეოგრაფიის
კრებული

V

მ. გ. ცხ. გ. გ. გ. გ.

საქართველოს სსრ მეცნიერებათა აკადემია
АКАДЕМИЯ НАУК ГРУЗИНСКОЙ ССР



ივ. ჯავახიშვილის სახელობის ისტორიის, არქეოლოგიისა და
ეთნოგრაფიის ინსტიტუტი
ИНСТИТУТ ИСТОРИИ, АРХЕОЛОГИИ И ЭТНОГРАФИИ
ИМЕНИ И. А. ДЖАВАХИШВИЛИ



СБОРНИК ПО ИСТОРИЧЕСКОЙ
ГЕОГРАФИИ ГРУЗИИ


V

საქართველოს ისტორიული გეოგრაფიის
კრებული

V

ქრებელი შეიცავს სტატიებს, რომლებშიც შეეხება საქართვე-
ლოს ისტორიული გეოგრაფიის საკითხებს. განხილულია მაგისტრა-
ლური ხაზი საქართველოს ისტორიული გეოგრაფიის განვითარე-
ბისა უძველესი დროიდან XI საუკუნემდე, აგრეთვე ისტორიული
საქართველოს ცალკეული პროვინციების (აზაგვის ხეობა, ქაუხე-
თი, რაჭა) ისტორიული გეოგრაფიის საკითხები.

K 16049



ОСНОВНЫЕ ВОПРОСЫ ИСТОРИЧЕСКОЙ ГЕОГРАФИИ ГРУЗИИ*

Историческая география отображает географическую сторону исторического процесса. Другими словами, историческая география является проекцией на определенной территории экономического, социального и этнического процесса развития общества. Предметом историко-географического исследования является территория, как историческая категория. Тот или иной уровень общественного развития имеет свое определенное, так сказать, территориальное выражение. Это касается не только внешних, политических границ, но и внутренней структуры страны. Исследование именно внутритерриториальной структуры и ее эволюции во времени способствует выявлению особенностей развития той или иной страны, не только по сравнению с другой такой же страной, но и с точки зрения развития ее внутренних областей. Эти особенности, со своей стороны, обусловлены специфичностью экономического, социального и этнического развития данного общества. Следовательно, эти два феномена адекватны.

Предлагаемая работа является историко-географической монографией. Основная ее цель — выявить, как протекал многовековой процесс консолидации грузинских и негрузинских «земель», какими внутренними причинами был обусловлен сложный, длительный процесс, предопределивший, наконец, возникновение государства «Сакартвело» (букв. «страна грузин»).

Наше исследование в основном касается IV—X веков, т. е. периода раннего феодализма. Это обусловлено относительным обилием разнородных источников данного периода. Само собой разумеется, что до периода раннего феодализма развитие этого процесса имело давность не одного тысячелетия, да и позднее понятие «Сакартвело» не оставалось неизменным.

С точки зрения физической географии территорию Грузии делят на три резко разграниченных региона (высокогорный массив Большого Кавказа, горный массив Антикавказа или Южногрузинское нагорье и межгорная Рионо-Курильская депрессия), которые отличаются друг от друга по всему комплексу географических компонентов (климат, почва, флора, фауна, гидрологические особенности). Горная большая часть Грузии изрезана глубокими ущельями, горными долинами и котловинами, резко обособленными друг от друга высокими хребтами

* Автореферат на соискание ученой степени доктора исторических наук, Тб., 1973.

и возвышенностями, которые вместе с тем являются границами климатических районов. Таким образом, особенностями рельефа вызывается разнообразие климатических условий, что со своей стороны, наряду с разнообразием почвенного покрова, определяет различие в сельскохозяйственном использовании территории.

В самом деле, согласно мнению географов, даже и в настоящее время условия освоения и преобразования территории, распределения населения, промышленности и сельского хозяйства на Кавказе весьма специфичны, причем эта специфика зависит от всего комплекса физико-географических особенностей, и, в первую очередь, от рельефа страны (Н. А. Гвоздецкий). В древности эта зависимость должна была выступать сильнее, о чем свидетельствуют грузинские исторические источники, в первую очередь, известный историк и географ XVIII-го в. Вахушти Багратиони.

Основная точка зрения геоботанической концепции ученого царевича состоит в следующем: деление территории Грузии на горную и низинную зоны подразумевает, в то же время, членение ее на два сельскохозяйственных ареала, из которых первый («мта») характеризуется малурожайностью зерновых культур, отсутствием условий для культивирования виноградарства и изобилием горных летних пастбищ; вторая же («бари») — разведением именно винограда, высокой урожайностью зерновых культур и обилием зимних пастбищ. ✓
Еще одна специфическая черта физической географии и обусловленной ею сельскохозяйственной зональности Грузии — это близость, смежность, в некоторых районах, чересполосица этих двух сельскохозяйственных ареалов.

Сказанное имеет весьма важное значение для правильного понимания процесса историко-географических изменений территории Грузии.

Древнейшая эпоха, с которой мы можем воссоздать определенную картину исторической географии Грузии, — это эпоха энеолита и ранней бронзы. Топография поселений, расположенных на искусственных холмах показывает, что в эпоху энеолита (V—IV тысячелетия до н. э.) населением освоены долины рек и горные возвышенности, хотя, по-видимому, распространение поселений в указанных геоклиматических зонах неравномерно и если на низменности они расположены небольшими группами вблизи друг от друга, то уже на высоте 800—900 м над уровнем моря — встречаются реже.

Мощные культурные слои и археологический материал, добытый раскопками, свидетельствуют, что эти поселения принадлежали оседлому земледельческому населению, занимающемуся также скотоводством, особенно разведением крупного рогатого скота. Хозяйство древнеземледельческого населения основывалось на ирригационном земледелии. Археологический материал выявляет определенные взаимосвязи низинных и горных районов и намечает также контакты со смежными археологическими культурами.

Не совсем ясен еще вопрос о генетической преемственности раннебронзовой («куро-аракской») культуры от энеолитической, однако с точки зрения хронологии они несомненно примыкают друг к другу.

Экономическая база «куро-аракской» культуры более обширна, основывается на более развитом земледелии, отгонном скотоводстве и осознанной металлургии. Население продолжает жить на древних жилых холмах, основываются новые поселения. Развитие хозяйства вызывает интенсификацию контактов между низинными и горными районами (Т. Н. Чубиншвили). Эта последняя зона осваивается более интенсивно (Триалети, Джавахети). В речных долинах поселения расположены уже не группами, а сплошной цепью на расстоянии 2—3 км друг от друга. Каждое поселение является местом жительства одного патриархального родового коллектива, владеющего, несомненно, своей родовой территорией, судя по смежному расположению жилых холмов, не очень обширной.

Вследствие того, что на большей части территории Грузии древние родовые поселения расположены на искусственных холмах, для их обозначения Н. А. Бердзенишвили предложил древнегрузинский термин «гóra» (букв. «холм»), имеющий, по всей вероятности, и социальный нюанс. Следовательно, с точки зрения исторической географии культурно-хронологический период энеолита-ранней бронзы мы можем назвать «периодом гóra». В социальном же аспекте — это эпоха родоплеменных объединений.

К концу периода намечаются некоторые изменения. С последующим развитием отгонного скотоводства и металлургии усиливается имущественная дифференциация. Скот и оружие становятся предметом хищения — жилые холмы ранней бронзы, как правило, защищены рвом или стеной. Параллельно с этим процессом наблюдается тенденция переростания некоторых, расположенных в стратегически удобных местах, «гóra» в местные центры с целой оборонительной системой (Амиранис гóra, Гудабертка).

С другой стороны, в остеологическом материале к концу III-го тысячелетия констатируется явное преобладание костей мелкого скота, в частности овец, что недвусмысленно указывает на то, что в хозяйстве населения пастушеское, отгонное скотоводство становится все более и более преобладающим.

Эта характерная тенденция достигает кульминации в среднебронзовую эпоху (первая половина II тысячелетия до н. э.) в блестящей культуре Триалетских, Зуртакетских, Джавахетских и др. курганов. В этой связи особенно важно отметить, что в самых последних исследованиях среднебронзовая культура генетически непосредственно связывается с предшествующим ей последним этапом ранней бронзы. Так как эта связь прослеживается в массовой керамике, зафиксирована стратиграфически и констатируется в отдаленных друг от друга районах Грузии (Триалети и Кахети), то мы можем предположить, что это явление общего характера, указывающее на этническую последо-

вательность носителей родственных культур. Конечно не отрицается и инородная этническая инфильтрация, но она не является основным этногенетическим процессом в этот период.

С другой стороны, весьма важно отметить, что начиная с эпохи раннебронзовой эпохи, судя по культурным слоям, жизнь на жилых холмах («гора»), как правило, прекращается. Лакуна обнимает, примерно, эпоху средней бронзы, после чего на самом раннем этапе позднебронзовой эпохи жизнь вновь возобновляется.

Другими словами, на территории Восточной Грузии пока еще не обнаружено достоверных следов оседлого земледельческого поселения эпохи средней бронзы.

Археологический материал не дает основания видеть причину этого явления в смене населения. Чем же объяснить его? Предполагают, что это важное явление связано или с развитием отгонного скотоводства и металлургии (Б. Б. Пиотровский), или же — с кризисом примитивного (неполивного) земледелия в низменности (Я. А. Киквидзе). Это должно было вызвать перемещение населения и вместе с ним центра тяжести его хозяйственной жизни с низинных районов — в горы. Конечно, это не означает исчезновения земледелия вообще и в горных районах в частности, однако, вполне вероятно, что скотоводство было определяющим аспектом экономики населения Восточной Грузии в эпоху средней бронзы.

Интенсификация взаимосвязи между горными и низинными районами, основанная на сезонном использовании зимних и летних пастбищ, вполне естественна.

Трудно сказать, пока что, какова историко-географическая картина этой эпохи в Западной Грузии, однако в ее восточной гористой части выявляется как-будто та же закономерность: после ранней бронзы на поселениях отсутствует слой следующего культурно-хронологического этапа (Дабла Гоми). На Колхидской низменности наблюдается совершенно иная картина.

Это и понятно, так как тенденция развития сельского хозяйства Западной Грузии существенно отличается от восточно-грузинской: никакого значения в земледелии ирригация здесь иметь не могла, не было также условий для развития отгонного скотоводства, в частности овцеводства.

Это обстоятельство безусловно сильно влияло на социальное развитие населения Колхидской низменности, обуславливая специфику ее исторической географии. Насколько можно судить по раскопкам единичных памятников, в эпоху средней бронзы жизнь на здешних поселениях не прекращается (Дихагудзуба) и жилые холмы («гора») в течение всего II-го и I-го тысячелетия непрерывно обитаемы (Носри).

В Восточной Грузии в период поздней бронзы, со второй половины II-го тысячелетия до н. э., древние поселения («гора») вновь за-

селяются, появляются также — новые. Любопытно, что по сравнению с раннебронзовой эпохой количество позднебронзовых «гор» увеличивается в три-четыре раза, что указывает не только на рост населения, но и на интенсификацию сельского хозяйства, в частности огородничества и огороженного земледелия. Это подтверждается не только топографией поселений, но и их археологической документацией.

Как происходил процесс «вторичного» освоения сельскохозяйственных районов («бари»), не совсем ясно. Можно только предположить, что этот эпохальный сдвиг социального развития явился результатом интенсивного развития земледелия, что обусловило значительное и окончательное преобладание его удельного веса в экономике населения по сравнению с отгонным скотоводством. Параллельно с этим происходил процесс перемещения экономического центра с горных районов в низменность, процесс, как видно, довольно длительный, завершившийся, лишь в раннефеодальную эпоху.

Представить себе начало этого процесса трудно, так как пока не совсем ясен вопрос взаимоотношения средне- и позднебронзовой археологических культур. В последнее время намечаются попытки генетической их увязки в связи с выявлением памятников переходной эпохи. Но если даже эта проблема и решится в положительном смысле, то возникает вторая, не менее важная проблема, так сказать, социального генезиса населения эпохи поздней бронзы.

В самом деле основной процесс социального развития в V—III тысячелетиях до н. э. как мы убедились, создал условия для резкой имущественной и, можно сказать, социальной дифференциации в первой половине II тысячелетия до н. э. Ничего подобного не наблюдается на раннем этапе поздней бронзы (Триалети, Самтаврский могильник). Имеющиеся материалы по этой эпохе не дают основания говорить не только о социальной, но и о сколько-нибудь заметной имущественной дифференциации. На следующих этапах позднебронзовой эпохи явно прослеживается этот процесс, но он является имманентным и никакой связи с соответствующим явлением средней бронзы не имеет.

В случае если генетическая преемственность позднебронзовой культуры с предыдущим периодом будет доказана, можно будет предположить, что она являлась культурой тех племен, которые и в эпоху средней бронзы продолжали заниматься в основном земледелием (в предгорной зоне?). Экономическая дифференциация среди них, по сравнению с их соседями скотоводами, несомненно, была менее ощутима, на что указывает документация могильников с коллективными захоронениями (Нули, Квасатали). Последующая интенсификация сельскохозяйственного хозяйства, естественно, обуславливала постепенное усиление влияния земледельцев на скотоводческие племена, из которых многие, очевидно, переходили на оседлый образ жизни. Подтверждением этому могут служить те курганы из Кахети и Шида Картли, инвентарь которых выявляет контакты с более поздней культурой земледельческих племен поздней бронзы (Земо Бодбе I и II, курганы

Ашуринской долины), а также те поздние курганы, которые содержат материал, характерный для раннего этапа поздней бронзы, по типу могилы связываются с близлежащими курганами раннебронзово-бронзово-железной эпохи (Курганы в урочище Салоки Хевы). Можно было бы предположить, что с новым мощным подъемом земледелия в низменности горная зона утратила свое былое преимущество и вместе с этим выродилась и старая родовая аристократия скотоводов. ?

Ясно, что все вышесказанное о «вторичном» мощном освоении земледельческой низменности является упрощенным предположением. Нельзя исключить участие в этом важном явлении инородных этнических элементов. Но это явилось бы новым предположением. Факт же остается фактом, что при разработке кардинальной проблемы взаимоотношений средние и позднебронзовых культур, несомненно следует решить также проблему, так сказать «социальной несовместимости».

С другой стороны сдвиги в экономическом и социальном развитии населения должны были отразиться и на его исторической географии. Действительно, об этом свидетельствуют материалы историко-географических экспедиций и археологическое изучение позднебронзовых поселений, в частности раскопки Ховлегора.

Холм Ховлегора расположен в Каспском районе (Шида Картли), в ущелье Хевхмела, у его выхода на правобережную равнину Куры. Холм заселен с самого раннего этапа позднебронзово-бронзово-железной эпохи. Это было поселение родового коллектива, окруженное по контуру холма каменной оборонительной стеной (Период Ховле VIII — Ховле VI, XV—XIII вв. до н. э.). Разведочным раскопом такое же явление зафиксировано и на другой «гора» (Кенчкара), расположенной в глубине того же ущелья.

Несколько позднее, с XII в. до н. э. (Ховле V) собственно поселение располагается у подножья холма, на равнине, а холм, отделенный от него защитным рвом и идущей по его краю каменной оградой, превращается в культово-оборонительное сооружение. Ничего подобного не наблюдается на других близлежащих «горах» и несомненный факт роста значения Ховлегора по сравнению с другими поселениями, расположенными в ущелье Хевхмела: Ховлегора превращается в экономический и политический центр ущелья. Другими словами, представляется совершенно реальным, что ущелье Хевхмела именно в эту эпоху формируется, как древнегрузинская историко-географическая (позднее административная) единица — «хеви» (букв. «ущелье»).

Дело в том, что по древнегрузинским письменным источникам «хеви» («ущелье») является одной из древнейших территориально-административных единиц древнегрузинского царства, соответствующей армянскому «дзор» или «пор». Как известно, такое деление обуславливалось физико-географической спецификой территории Грузии. Но это одна сторона вопроса. С экономической точки зрения «хеви» являлось территориально-экономическим объединением общества, сельское хозяйство которого было основано на одной ирригационной си-

стеме (Н. А. Бердзенишвили). Так как, в принципе, сельские общины (древнегруз. «сопели») одного ущелья пользовались одной ирригационной сетью, то в социальном смысле термин «хеви» вмещал в себя и физико-географический и социально-экономический аспекты.

Выше было отмечено, что начиная с определенного этапа поздней бронзовой эпохи, судя по примеру раскопок Ховлегора, значение определенных «гб» растет по сравнению с другими близлежащими поселениями. С другой стороны, тот факт, что оставшееся на холме население резко отмежевывается ровом и крепостной стеной от поселения в собственном смысле, несомненно, указывает на социальную дифференциацию этого родового коллектива, дифференциацию, которая, судя по всем признакам, впоследствии (Ховле IV — Ховле II, IX—V вв. до н. э.) усугубляется.

Вышесказанное дает, на наш взгляд, основание предположить, что формирование «хеви», как историко-географической единицы, начинается в недрах первобытно-общинного строя и протекает параллельно его разложению. Фактически, указанный метаморфоз первичной функции родового поселения означал постепенное возникновение «хеви». Судя по раскопкам Ховлегора, на территории Восточной Грузии этот процесс в основном протекал в течение XII—V вв. до н. э. Совершенно аналогичный процесс вырисовывается и по документации могильников (напр. Самтаврский могильник).

Следовательно, выясняется, что экономический подъем и углубление процесса социальной дифференциации в позднебронзовую эпоху предопределяют возникновение «хеви». С точки зрения исторической географии — это эпоха переломная: начинается — «период хеви».

Из-за недостаточности археологического материала не ясно, как протекает последующий историко-географический процесс.

Можно, однако, предположить, что вследствие дальнейшего экономического и социального развития должны были создаться предпосылки для сближения и последующего слияния отдельных «хеви». Создавались более крупные территориальные объединения, которые назывались опять-таки, «хеви» или «хеоба» и объединяли два или несколько «хеви». Внешним выражением этого процесса в эпоху поздней бронзы — раннего железа, нам кажется, явились локальные археологические культуры на территории Грузии. С социологической точки зрения это эпоха военной демократии.

Действительно раскопки Ховлегора совершенно недвусмысленно свидетельствуют о том, что в VI—V вв. до н. э. (Ховле III — Ховле II) социальная дифференциация поселения достигает кульминации и если не образовалось еще общество классовое, то, во всяком случае, оно стоит на грани великого исторического переломного явления. На это же указывают известные богатые погребения из Цицкаро, Ахалгори и др.

В Западной Грузии в эту же эпоху должен был протекать аналогичный процесс (раскопки Наохваму, Палури) и, действительно, изу-

чение ремесленного производства г. Вани и интенсивное распространение т. н. «колхидок» — серебрянных монет определенного типа — не оставляет сомнения, что в VI—IV вв. до н. э. на территории Западной Грузии классовое общество уже существует.

На основании новой интерпретации древневосточных источников совсем недавно было высказано предположение, что историю древнейшего грузинского государственного образования — Колхидского царства — следует начинать со II-ой половины II-го тысячелетия до н. э. (Т. К. Микеладзе). Центром этого царства как предполагают, является бассейн р. Чорохи; позднее, к VI в. до н. э. центр царства перемещается на север и с этого времени «Колхида» подразумевает именно Западную Грузию. Отныне это царство охватывает всю территорию Зап. Грузии, что подтверждается ареалом распространения «колхидок», а также сведением «Перипла» Псевдо-Скилакса (IV в. до н. э.) о том, что северным и южным пределами Колхиды являются соответственно г. Диоскурия (Сухуми) и р. Алсар (Чорохи).

Любопытно отметить, что большая часть «колхидок» обнаружена в бассейне р. Риони. Это указывает на то, что главная экономическая магистраль Колхиды проходила вдоль этой речной артерии. Здесь же были расположены ее значительные города (Поти — Фазис, Вани, Даблагоми), а также — столица Кутаиси — Кутатиси, как полагают упоминаемая Аполлонием Родосским под названием «Кутайя».

В начале III в. до н. э., когда на территории Восточной Грузии возникает единое царство Иверии, согласно древнегрузинской национальной исторической традиции Зап. Грузия входит в ее состав.

Первым царем этого первого объединенного государства был Парнаваз. Насколько верно это национальное предание, трудно сказать. Во всяком случае, факт возникновения царства Картли (Иверия) на такой обширной территории в результате единовременного акта вызывает сомнения. В древнегрузинских источниках есть указания, подтверждаемые археологическим материалом, о том, что к середине I тысячелетия до н. э. на территории Восточной Грузии существовали независимо друг от друга мелкие государственные образования и племенные объединения («хеви») и на рубеже IV—III вв. до н. э. великой исторической миссией Парнаваза, главы одного из таких мелких «царств» с центром в Мцхета, было объединение разрозненных государственных организмов в единое царство Иверии (Картли).

Некоторые сведения о границах собственно Восточногрузинского царства имеются у греческих и римских писателей. Оказывается, что соответствующая традиция, сохранившаяся в древнегрузинских источниках, в основном вполне реальна: северная граница проходила по Главному Кавказскому хребту, причем определенная территория Северного Кавказа (а именно верховья р. Терек и Дарияльское ущелье) входила в состав Иверии; в этот же период западная граница (Колхидой) проходила по линии Сканда и Шорапани. Восточная граница начиналась восточнее г. Хунани, у устья нынешнего притока Куры


Дзегам-чая. Затем шла по Куре до г. Рустави, откуда сворачивала на север и доходила до Главного Кавказа. Уже с древнейших времен замечается тенденция расширения восточных пределов Иверии до соседней Алвании.

Что же касается южной границы, то здесь наблюдается противоположное явление: территориальное сокращение южных районов Иверии. В самом деле, уже Страбон, как известно указывал (XI, 14, 5), что в начале II в. до н. э. армяне отторгли «у иберов—предгорье Париадра, Хорзену и Гогарену, которая находится на другой стороне реки Кира». Гогарена, или Гугарк армянских источников, соответствует Нижней Картли грузинских источников и охватывает почти весь правобережный бассейн Джавахетской Куры до границ Алвании, где находился Хиаракерт, т. е. тот же Хунани — крайний значительный город восточной Иверии. Следовательно, здесь граница проходила по ущелью р. Дзегам-чая (Бердуджи грузинских источников) и ее истоков, а затем — по водораздельному хребту Куры и Аракса.

Истоки Куры и весь Чорохский бассейн также вошли в состав царства Иверии. И в самом деле нынешний Пархарский хребет хранит, как полагают название древнего Париадра (Н. Адонц) и, следовательно, «предгорье Париадра» должно соответствовать верхнему течению р. Чорохи т. е. именно средневековой провинции Спери. Что же касается Хорзены, то сопоставление сведений Аппиана (Митр. 101) и Страбона (XI, 14, 5 и XII, 3, 28) не оставляет сомнений, что Хотена Аппиана идентична Хорзене Страбона, а Хотеной у Аппиана называется территория между истоками Евфрата и р. Апсура (Чорохи), т. е. территория средневековой провинции Тао. Топонимические данные также указывают на то, что Хотена — Хорзена обнимала пространство между истоками рек Чорохи и Куры. Следовательно, не только весь бассейн верхнего течения Куры до пределов Алвании, но и весь бассейн р. Чорохи входили в состав царства Иверии и ее южная государственная граница в III в. до н. э. проходила по водораздельному хребту Куры и Чорохи, с одной стороны, и Евфрата и Аракса, с другой. У античных авторов этот хребет называется «Мосхийскими горами».

Таким образом, «страна мосхов» (Мосхике) Страбона, включающая в себя весь бассейн р. Чорохи и самое верхнее течение Куры входила в состав Иверийского царства.

Позднее, начиная с II в. до н. э., южная территория начала, как видно, постепенно сокращаться, хотя временами граница Иверии достигала и Аракса (Страбон, 1, 3, 21). Во времена Страбона южные (Гогарена) и Юго-Западные области Иверии оставались вне ее контроля. Так, например, «страна мосхов» была разделена на три части, одна из которых («предгорье Париадра, Хорзена» т. е. Спери и Тао) находилась под властью армян; другая (средневековые провинции Кларджети и Ачара) — Колхиды и только третья, меньшая часть (средневековые провинции Артаани, Самцхе и Джавахети), оставалась в пределах Иверии.



По национальному преданию Парнаваз, первый царь единой Иверии, подразделил всю страну на военно-административные единицы — «саэриставо». Таких военно-административных округов было создано всего десять. Отметим однако, что, как показывает вышесказанная историко-географическая ситуация в III в. до н. э., да и гораздо позднее, реальной историко-географической единицей оставалось «хеви», что подтверждается и древнегрузинскими источниками, согласно которым «страна Картли» представляет собой объединение множества «Картлийских хеви».

Само собой разумеется, что создание Картлийского царства, которое согласно иностранной, греко-римской традиции называется «Иберией» или «Иверией», является делом рук самих «Картвелов» («иберов» или «иверийцев») — восточно-грузинского племени. Однако не так ясен вопрос этнического развития грузинского народа в более древние времена, так как для освещения этой проблемы мы располагаем, в основном, только лишь археологическим материалом.

Выше пытаясь на основании археологического материала воссоздать процесс историко-географических изменений на территории Грузии, мы сознательно не касались вопросов этногенеза, так как, во-первых, это выходит за рамки нашей компетенции, а во-вторых из множества разнообразных гипотез по этой сложнейшей проблеме ни одна не кажется нам солидно обоснованной.

Здесь мы коснемся лишь одного аспекта этого вопроса, касающегося эпохи поздней бронзы.

Недавно было высказано предположение, что т. н. позднебронзовая археологическая культура Центрального Закавказья принадлежит в сущности не грузинским, а чечено-дагестанским племенам (Г. А. Меликишвили). Аргументация основана, во-первых, на исторической топо- и этнонимике, зафиксированной в частности в урартских надписях вблизи Севанского озера и в Ленинканском районе. Этот материал не особенно пригоден для решения этнической принадлежности племен, живших в позднебронзовую эпоху на территории Восточной Грузии.

Главным аргументом этой концепции являются данные т. н. глоттохронологического метода, согласно которым начало распада занско-картской языковой общности относят к VIII в. до н. э. Если это так, то, естественно, т. н. «колхидская культура», распространенная на территории Зап. Грузии в эпоху поздней бронзы (вторая половина II-го и первые века I-го тысячелетия до н. э.), не может принадлежать только лишь занским (Западно-грузинским) племенам и, является, по-видимому, общей культурой занско-картской этнической общности. Следовательно, культура Центрального Закавказья, современная колхидской, распространенная на территории Восточной Грузии должна принадлежать другим, скорее всего, чечено-дагестанским племенам. ✓

Вышесказанное является вполне закономерным, хотя и не единственно возможным предположением, в случае если выводы получен-

ные в результате применения глоттохронологического метода правдивы. Однако вся суть в том, что в самое последнее время этот метод отвергнут большинством языковедов. Таким образом, вышеуказанная этногенетическая концепция не имеет достаточного основания.


Исследование проблемы этнической принадлежности позднебронзовой культуры Восточной Грузии следует вести в ином аспекте, прежде всего исследуя саму эту культуру. Для этой цели весьма значительны результаты раскопок поселения позднебронзовой эпохи Ховлегора.

Изучение всего комплекса археологического материала, выявленного раскопками, достоверно указывает на то, что в течение, примерно, одного тысячелетия, начиная с XV-го по VII в. до н. э. (Ховле VIII — Ховле IV горизонты) на поселении Ховлегора обитало этнически однородное население. Очевидно, здесь речь может идти не об одном родовом поселении, а об определенном, пусть небольшом, районе Восточной Грузии.

Начиная с конца VII и начала VI в. до н. э. (Ховле-III горизонт) появляется совершенно новая керамика, которая не выявляя никаких черт преемственности от подобного же материала нижних горизонтов, почти идентична с керамикой урартских центров (Тейшебаини и др.) и указывает на постепенную мирную инфильтрацию нового этнического элемента, который в сущности не меняет облика аборигенного населения. Эта новая красноглиняная керамика сосуществует с прежней черноглиняной и в следующем горизонте, Ховле II (V в. до н. э.), вплоть до гибели поселения. В самом верхнем, первом горизонте (IV в. до н. э.), когда на некоторое время на Ховлегора вновь возобновилась жизнь, красноглиняная посуда является если не единственной, то определенно преобладающей.

С другой стороны, кувшинные погребения III — I веков до н. э. Мцхетского могильника и одновременные им другие памятники Восточной Грузии характеризуются именно красноглиняной посудой и нет сомнения, что эта керамика является продуктом материальной культуры восточно-грузинских племен (иберов — картв). Правда четкая генетическая связь между этими двумя группами красноглиняной посуды пока не прослеживается, что можно объяснить и фактом существования между ними хронологической лакуны примерно в одно столетие, но сведение Геродота указывающее на существование между Колхидой и Мидией, большого племенного объединения «саспейров», т. е., по мнению некоторых исследователей, тех же «иберов», дает возможность увязать Ховлейскую керамику с восточногрузинскими племенами и тем самым утверждать факт существования их на территории Восточной Грузии задолго до создания Иверийского царства.

На это же надо думать указывает восточногрузинская «тотемическая» топонимика (Ломтагора — «поселение львов»; Чхиквта — «[поселение] сорок»; Корниси — «[поселение] ворон» и т. д.), появление



которой в условиях классового общества трудно допустить. В то же самое время примечательный факт, что некоторые из указанных топонимов относятся именно к древним поселениям на холмах. На наш взгляд, ясно свидетельствует, что ими обозначались родоплеменные коллективы, жившие в этих поселениях.

Таким образом, это обстоятельство указывает, на наш взгляд на то, что в период существования первобытно-общинных поселений («гора») грузинский язык, дифференцированный от сванского и занского, уже существовал или, иными словами, в этих поселениях жили восточногрузинские племена. Следовательно восточно-грузинская археологическая культура эпохи поздней бронзы и раннего железа, является в сущности культурой восточногрузинских племен.

Это положение, конечно, несколько не исключает существования на этой же территории иноплеменных коллективов, в особенности, в горных районах и на восточной периферии (нынешняя Кахетия), что подтверждается также топонимикой и своеобразной археологической культурой.

Таким образом, можно утверждать, что восточногрузинские племена еще задолго до создания ими в IV—III вв. до н. э. Иверийского (Картского) царства населяли территорию Восточной Грузии.

Древнейшая грузинская историческая хроника «Мокцевай Картлисай» (VII в.), касаясь границ Иверийского царства, указывает, что большая часть Западной Грузии входила в его состав. Аналогичная картина дается у Леонти Мровели (XI в.), который добавляет к этому, что правитель Зап. Грузии Куджи после создания Иверийского царства стал провинциальным правителем («эристави») Парнаваза. Подобная концепция грузинских летописцев не может быть надуманной и беспочвенной, о чем мы будем говорить ниже.

Что же касается конкретных границ собственно Иверии, то выясняется, что национальное предание почти полностью совпадает с данными античных историков и географов, упомянутых выше.

Следует отметить особо одно обстоятельство: согласно концепции Леонти Мровели верхнее течение р. Чорохи, т. е. провинции Тао и Спери, вопреки сведениям греко-римских писателей, не входило в царство Иверии, созданное Парнавазом. Поскольку в XI в. Тао являлось одним из ведущих очагов грузинской культуры, то такая точка зрения летописца может свидетельствовать лишь о том, что он пользовался источниками гораздо более древними, составленными до VIII в., так как некогда (очевидно, после II в. н. э.) аннексированная у Иверии эта территория с конца VIII века прочно вошла в состав грузинской государственности.

Для Западной Грузии древнегрузинские источники, по определенным причинам, дают меньше сведений, поэтому воссоздать картину исторической географии этого края помогают нам римские и византийские источники.

К IV—V векам Западнотурецкое государство, — Лазика, римско-византийских историков или Эгриси древнегрузинских летописцев — имело за собой сложный путь развития и переживало политический и культурный расцвет. Зависимость от Восточнотурецкой империи (Византии) носила лишь формальный характер. Этому процессу государственного развития сопутствовали изменения историко-географического характера.

Так, при Арриане (131 г.) на восточном побережье Черного моря, начиная от Трапезунта до Диоскурии (Сухуми), существовало несколько государственных образований: генихов и макронов — до р. Архаве, зидритов — между рр. Архаве и Чорохи. Затем царства лазов к северу от Чорохи, включая правобережье р. Фазиса (Риони); апсиров, абасков и санигов, на территории которых находилась Диоскурия. Кроме того, около Трапезунта жили племенные объединения колхов и санигов (чанов), которые также, как и вышеуказанные мелкие царства (кроме зидритов), находились в вассальной зависимости от Рима.

Иная картина представляется по сведениям Птолемея (вторая половина II в.), который указывает, что Диоскурия или Севастополис находится в Колхиде, т. е. на территории расселения лазов. Если показание знаменитого географа соответствует действительности, то можно предположить, что в течение примерно трех десятилетий после Арриана на побережье Черного моря произошли значительные перемены.

В частности, картина, нарисованная Птолемеем, дает основание предположить, что к этому времени уже образовалось Эгрисское царство, охватывающее не только территорию Лазского царства Арриана, но и мелкие царства апсиров, абасков и частично санигов, а также среднее и нижнее течение р. Ингури и бассейн р. Риони (провинция Аргвети).

Возникновение Эгрисского царства явилось результатом инициативы не лазов, а собственно эгров (мегрелов), которые, очевидно, этнически не отличались от первых, благодаря чему византийские источники и продолжают называть вновь образовавшееся государство Лазикой.

Политическая экспансия эгров была направлена не только на сев.-запад или на восток, но и на юг. Сведения Аммиана Марцеллина (IV в.) и Прокопия Кесарийского (VI в.) указывают на то, что в IV в. политическая власть Эгрисского царства распространялась на прибрежную часть Кларджети, на территорию арриановских зидритов, а также макронов и генихов (поздн. Чанети). Это подтверждается и сведением «Армянской географии», или «Ашхарацуйца», о принадлежности «Чанети, которые суть халды», к Эгрисскому царству. Это сведение следует датировать периодом второй половины IV-го и первой половины V-го века. С конца IV в. Эгриси уже распростра-

нялась на Сванети (Менандр) и, как видно, вообще на всю горную часть Зап. Грузии. В вассальной зависимости от нее находилась также «страна Авазов» («Ашхарауиц») т. е. страна абасков и абхазов, которая в это время отделялась от собственно Эгриси. Северо-Западная граница «страны Авазов» доходила до р. Бзыби (близ Бичвинта).

Сравнение данных «Ашхарацуца» со сведениями Арриана показывает, что последовательность расселения племен в Зап. Грузии была той же, но фактически апсилы, абаски и саниги за это время значительно передвинулись по направлению к северо-западу. От Чорохи до Кодори жили мегрелы, включившие в свой состав и часть апсиров, а за Кодори жила другая часть апсиров и затем абаски до р. Бзыби. В V в. северная граница переместилась на р. Псоу.

Таким образом, к середине V в. Эгрисское царство было раскинуто от Главного Кавказского хребта до Чанети и от р. Псоу до Лихского хребта. О его внутритерриториальном членении мы имеем несколько более поздние сведения, относящиеся к VI—VII векам, данные которых, можно, однако, применить и для воссоздания ситуации более древних времен.

б). Лазика простиралась от устья р. Чорохи до нижнего течения р. Риони (Фазис). С юга Месхетский хребет отделял ее от Иверии, к востоку же она достигала до провинции Аргвети. Именно эту территорию Эгрисского царства имеет в виду Прокопий Кесарийский, говоря, что она лишена значительных поселений или даже почти необитаема. Подобная характеристика византийского историка явно преувеличена и опровергается данными Агафия Схоластика (VI в.), согласно которым левобережье р. Риони было заселено довольно-таки густо. В частности, здесь локализуется известная крепость Телефис. Во второй четверти VI в. здесь строится укрепленный город Петра.

проходила по линии крепостей Сканда и Шорапани. Здесь же и должна была проходить этническая граница между восточно- и западно-грузинскими племенами, так как к этому времени аргветцы (маргветы), очевидно, давно уже были ассимилированы восточногрузинскими племенами — картами. Шорапани являлся центром аргветской провинции. Другими значительными пунктами были крепость Димна и Варцихе (Родополис), которую Прокопий Кесарийский считал одним из самых прекрасных городов Лазики.

г). Важным вопросом исторической географии Зап. Грузии является идентификация р. Эгрисцкали, которая по древнегрузинским историческим источникам являлась северо-западной границей собственно Эгриси, т. е. Шида (Внутренняя) Эгриси. Сопоставление сведений грузинских и византийских источников показывает, что р. Эгрисцкали, являясь этнической границей между собственно эграми (мегрелами) и апсилами, идентична р. Галидзга.

д). Следовательно, центральная провинция Эгрисского царства, Шида Эгри, с сев.-запада граничила с апсилами и линия этнической границы проходила по р. Галидзга. В конце IV-го в., как мы уже знаем, эта линия продвинулась к северу до р. Кодори. С севера к этой провинции примыкали Сванети и Лечхуми (Свания и Скюмния); на западе она выходила к морю, восточную же и южную ее границу представляла р. Риони.

В этих пределах Шида Эгри, являлась как уже было отмечено, центральной провинцией Эгрисского царства, где перекрещивались все главные магистрали, связывающие его с Картлийским царством на востоке, с Византией, и Арменией на юге и с Северным Кавказом. В этой же провинции находился известный Мохирис, являющийся по Прокопию Кесарийскому самым богатым сельскохозяйственным районом Эгрисского царства. Мохирис Прокопия подразумевает в основном долины рек Риони и Цхенисцкали. Центром Мохириса являлся Кутаиси.

Политическим же центром Эгрисского царства в этот период был Археополис (нын. сел. Нокалакеви) на р. Техури. Византийские источники называют еще несколько значительных пунктов этой провинции: крепость Оногурис, Несос (нын. сел. Исулети) и, конечно, Фазис (нын. Поти) — торговый порт Эгрисского царства на Черном море.

Мохирис был связан двумя магистральными дорогами с горными провинциями — Сванией и Скюмнией. Одна дорога проходила по ущелью Риони и контролировалась Кутаисской крепостью. Другая же подымалась вверх по ущелью Цхенисцкали и контролировалась крепостью Ухимерионом, которую следует отождествлять с раннефеодальной крепостью, выявленной историко-географическими полевыми исследованиями около сел. Горди.

е). Северо-западной провинцией Эгрисского царства являлась Апшилети (Апсилиа), которая граничила с Шида Эгри по р. Эгрисцкали (Галидзга). В IV—V веках сев.-западная граница Апшилети



проходила вдоль р. Кодори. Это была политическая граница между Эгриси и вассальным ей княжеством абасков. Этническая граница апсильов проходила еще севернее, где-то между Севастополем и Трахеей (Анакопия), возможно, по реке Баклановке, местное название которой — Апста — хранит, по-видимому, самоназвание апсильов. С юга Апшилети выходила к морю, примыкая на севере к провинции массимианов. Здесь граница проходила по р. Амткели и Панавскому хребту. Политическим центром провинции была крепость Цибил (Цебелда). В этой же провинции находилась крепость Котори и город Севастополис (Сухуми). На границе с Миссиминией стояла крепость Пуста.

ж). К северу от Апшилети находилась провинция миссиминанов, с запада граничащая с княжеством абасков, с востока — Сванети, а на севере по Главному Кавказскому хребту — со страной аланов, с которой она была связана несколькими магистральными дорогами через Марухский, Клухорский и Нахарский перевалы.

Предполагают, что массимианы были сванским племенем. Политическим центром провинции являлась крепость Дзахар, или Чахар, должно быть, нынешняя Чхалта, где до сих пор сохранились развалины раннефеодальной крепости. В этой же провинции находилась крепость Бухлоос (Агафий) или Буколус (Феод. Гангрский), развалины которой, видимо, сохранились и по сей день в верховьях р. Кодори. Третья крепость известная в Миссиминии, это Схиомар, или Схимар, находящаяся, по-видимому также в районе истоков р. Кодори, в ущелье р. Сакенра, где зафиксирован топоним сванского происхождения «Сгимар».

Наличие этих крепостей на территории миссиминанов объясняется тем, что она связывалась важными для Эгресского царства магистральными путями с Северным Кавказом.

В источниках упоминается еще «крепость Свании» и «крепость Таквирии». Историко-географическая экспедиция 1969 г. выявившая и обследовавшая некоторые крепости Миссиминии, ставила себе целью идентифицировать также вышеозначенные пункты. Для этого она обследовала провинцию Лечхуми (Схиоминия), которая в древнегрузинских источниках называется Такверн. В результате полевых изысканий экспедиция пришла к предположительному выводу, что «крепость Свании» можно идентифицировать с развалинами раннефеодального укрепления Мурисцихе, так как она контролирует главную магистраль, соединяющую Сванети с Лечхуми. Что же касается «крепости Таквирии», то она должна была находиться либо около с. Зуби, где были обнаружены мощные развалины раннефеодальной крепости, либо около нынешнего районного центра Цагери, где также был выявлен оборонительный комплекс той же эпохи.

Еще в VII в. когда в Эгриси давно уже была упразднена царская власть и страна являлась вассальным княжеством Византии, Апшилетн, Миссиминия, Сванети и Лечхуми были непосредственными ее

провинциями. Тем более следует предполагать, что так было и раньше, начиная со второй половины IV в. — в период политического расцвета Эгрисского царства. Действительно, сведения Прокопия Кесарийского с этой точки зрения не оставляют сомнений. Однако анализ соответствующих данных византийского историка дает возможность выявить разные нюансы в политических взаимоотношениях Эгрисского царства с его провинциями. В частности, по нашему мнению Прокопий различает три различных статуса во взаимоотношениях царя с провинциальными правителями: I — обыкновенные провинциальные наместники, назначаемые царем (правители Апшиleti и Миссимияни), II — провинциальные наместники, назначаемые царем с тем, однако, условием, что они должны были назначаться обязательно из среды аборигенной провинциальной знати (правители Сванети и Лечхуми) и, наконец, III — правители вассальной страны, назначать или смещать которых царь права не имел. Такими были правители вассального княжества Абазгии (Апхазети).

Такое положение подтверждается также историко-географической терминологией византийских и древнегрузинских источников. В частности, если с одной стороны «Лазика» и «Эгриси» этих источников в политическом смысле очень часто подразумевают также Алсилию, Миссимиянию и Сванию, то, с другой стороны, напротив, они исключают Абазгию — Апхазети, кроме одного случая, когда Прокопий Кесарийский называет Севастополис и Питиунт среди «лазских городов». Историко-географическая терминология вообще очень чувствительна к политическим переменам и здесь мы не можем также не видеть отображения той дифференциации, которая в эту эпоху существовала в политической организации Западной Грузии.

Таким образом, Абазгия в IV—V веках являлась вассальным княжеством Эгрисского царства, а не непосредственной ее провинцией; это, очевидно, было обусловлено тем, что в этот период, да и позднее, в важных экономических и политических центрах Абазгии находились византийские гарнизоны.

Что же касается взаимоотношений Эгрисского царства с остальной высокогорной частью Зап. Грузии, то они были довольно устойчивы и взаимообусловлены.

Во-первых, в этой связи весьма важное значение имел политический фактор — вопрос северокавказских кочевников, аланов и гуннов. Как известно, он являлся вопросом первостепенной важности для Византии и Ирана, что прекрасно понимали, в первую очередь, сами эгрисцы. Однако ясно и то, что специфическое географическое положение Эгрисского царства имело насущное значение для самих эгрисцев, первым долгом принуждая их к заботе о защите и контроле важных перевалов Большого Кавказа. Как видно, в свое время правители Эгриси блестяще решили эту проблему, что явствует из слов эгрисских послов, адресованных иранскому шаху о том, что из всех соседних народов никто их не беспокоил, кроме византийцев.

Контроль магистральных дорог соединяющих Эгриси с Северным Кавказом преследовал не только военно-стратегические цели, но и торговые, тем более, что сама Византия старалась превратить «Эгриско-анскую дорогу» (через Клухорский перевал) в международную торговую магистраль. Следовательно, эксплуатация этих трактов должна была иметь весьма важное значение для Эгрисского царства.

Однако решающим фактором прочности взаимоотношений низинных и горных районов Зап. Грузии следует считать внутренние экономические связи между этими двумя областями. С этой точки зрения мы располагаем правда скудными, но весьма знаменательными сведениями, в частности, в отношении Сванети и собственно Эгриси. Так, Менаандр (VI в.) сообщает, что сваны получали продукты земледелия, а именно, пшеницу от Эгрисского царя, что и обуславливало подчинение сванов эгрисцам. Сами сваны посылали царю мед, воск, кожи и другие продукты животноводства. Насколько сильна была эта экономическая связь и насколько, в этом отношении горная Сванети зависела от Эгриси видно из того, что как только эгрисский царь Губаз прекратил снабжение сванов сельскохозяйственными продуктами, они восстали против него и пригласили к себе персов. Более поздние средневековые грузинские источники, а также материал, собранный историко-географической экспедицией в 1969 г., ярко иллюстрируют эти экономические взаимоотношения, осуществляющиеся, главным образом, через магистрали пролегающие по ущельям Цхенисцкали и Риони и контролировавшиеся, как мы знаем, эгрисскими крепостями Ухимерионом и Кутаиси. Поэтому владеть ими значило владеть не только плодородной областью эгрисской низменности, Мохирисом, но и — Скумнийей и Сванией (Прокопий Кесарийский).

Так как с точки зрения сельского хозяйства Мохирис являлся самым развитым районом Эгрисского царства, то само собой разумеется, что здесь же должен был быть экономический и политический центр страны. Сведения Прокопия Кесарийского и Агафия не оставляют сомнения, что таким центром Мохириса был Кутаиси. Однако политическим центром царства, как мы знаем, был Археополис, расположенный на краю Колхидской низменности, на расстоянии одного дня пути от Мохириса, в стороне от магистральных путей. Это важное явление, несомненно, имело свои причины, о чем речь будет ниже. Здесь же укажем, что во второй половине V в. в Эгрисском царстве произошли значительные с точки зрения исторической географии, изменения, обусловленные политическим развитием Иверийского царства. Следовательно, сперва следует рассмотреть соответствующие вопросы Восточной Грузии.

Согласно историко-географической концепции Леонти Мровели, в раннеэллинистическую эпоху южная граница царства Картли проходила по водораздельному хребту Куры и Аракса. В начале II в. до н. э. Армения аннексировала южные провинции Картли, в частности, территорию средневековых провинций Тао и Сперы (бассейн верхнего

течения р. Чорохи) и провинцию «Гогарене» (Страбон), или «Гугарк» армянских источников.

По «Ашхарацуйцу» Гугарк охватывал почти всю Южную Грузию. Однако Страбон определяет его, как территорию лежащую между Куры и Танаиса, точнее Куры, что вполне совпадает с той локализацией Гугарка, которую дает Мовсес Хоренаци. Сопоставление разных источников дает возможность определить эту территорию, как соответствующую «Квемо (Нижняя) Картли», т. е. Гогарене-Гугарк фактически совпадал с Ташири (в широком смысле) армяно-грузинских же источников. В связи с этим становится понятным почему одну и ту же личность (питиахша Аршуша) разные источники называют то «бдешхом Гугарка» (Мовсес Хоренаци), то «ишханом Ташира» (Корюн).

С другой стороны, сами древнеармянские историки, несмотря на то, что они представляют Гугарк армянским бдешхством (маркграфством), считали его грузинской провинцией. Это явствует из того факта, что для них население этого края — гугары-гогары — является неармянским (Мовсес Хоренаци, Фавстос Бузанд), точнее — грузинским (Ованес Драсханакерти). Следовательно, гугары-гогары являлись одним из восточно-грузинских племен, имя которых до последнего времени сохранилось в Бамбакском ущелье (ныне Арм. ССР), т. е. в древнем Кангарке самой южной окраине (!) Гугарка в названии с. Гогарани (ныне Гугарк) — в топониме с чисто грузинским оформлением.

Со второй половины IV века Южная Грузия, провинция Гогарене-Гугарк опять прочно вошла в состав Картлийского царства. «Ашхарацуйц» указывает, что в провинцию Гугарк входит между прочим и кантон «Дзоропор с одноименной рекой, до города Хнаракерта». Так как Дзоропор (нын. ущелье р. Акстафа-чай) являлся восточным кантоном провинции, то ясно, что Хнаракерт является пограничным пунктом Картли.

В самом деле, по Мовсесу Хоренаци, Хнаракерт — пограничная крепость между Араном и Гугарком, т. е. между Алванией и Картли. Между тем древнегрузинские источники неоднократно указывают, что крайним юго-восточным пунктом Картли на границе с Алванией была крепость Хунани. Уже это дает основание предположить, что Хунани грузинских и Хнаракерт армянских источников — один и тот же пограничный укрепленный город. Это подтверждается и другими реалиями.

Сопоставляя данные грузинских, армянских, арабских и персидских средневековых источников, мы приходим к выводу, что юго-восточная граница Картлийского царства проходила по р. Дзегам-чае (Бердуджи грузинских источников), а крепость Хунани-Хнаракерт находилась у устья р. Тауз-чая. Древним Хунаном является, возможно, урочище Топрах-Кала, отмеченное на этом месте на берегу Куры на пятиверстной карте Русского генерального штаба. На это указывает, по-

видимому, само название урочища, так как Топрах-Кала в переводе означает «Земляную крепость», а Хунани в источниках обозначается как Мтуерис цихе (по-грузински) или Алюсаберд (по-армянски), т. е. опять-таки «Земляная крепость».

Так как по «Ашхарацуйцу» древнегрузинские провинции Вахети, Артаани и Кларджети — входили в состав Гугарка, то следует предположить, что во второй половине IV столетия граница между Картли и Арменией проходила по той же линии, которая указана у Леонти Мровели, т. е. по водораздельному хребту между Курой и Араксом, начиная от истоков Дзегам-чая до Чорохского бассейна. Здесь она пролежала между провинциями Кларджети и Тао, которое в это время принадлежала Армении.

Следует выяснить вопрос относительно провинции Кола (котловина истоков Куры), которая по тому же «Ашхарацуйцу» входила в состав Тао (т. е. в это время принадлежала Армении), а по Леонти Мровели принадлежала Картли и периодически включалась в состав провинции Артаани.

По свидетельству армянского историка VIII в. Левонда, в его время Кола являлась территорией Картли. Сопоставляя данные армянских и грузинских источников, мы приходим к выводу, что провинция Кола вновь была присоединена к Картли позже Гугарка, т. е. в первой половине V века. Воссоединение же Гугарка произошло, как мы видели, во второй половине IV века.

Однако в 50-х годах V века армянские источники (Елише, Лазар Фарпеци) упоминают армянского нахарара Врена, владельца Ташира. В это же время другие армянские источники (Мовсес Хоренаци, Корюн) называют другого владельца Ташира, питнахша Аршуша, который являлся картлийским вельможей (Лазар Фарпеци). Да и сам Корюн отмечает, что Ташир, владельцем которого был Аршуша, не принадлежал Армении. В самом деле, вполне вероятно, что Ташир являясь в это время, как известно, основным кантоном Гугарка входил в состав царства Картли.

Это «противоречие» объясняется тем, что как в грузинских, так и в армянских источниках следует различать два Ташира. Ташир в узком смысле или собственно Ташир — нын. Лоре-Таширское плато и Бамбакское ущелье, которое называлось также и Кангарк (исток Дебеда-чая) и Ташир в широком смысле, охватывающий почти всю южно-грузинскую провинцию Квемо-Картли. Следовательно, на основании вышеизложенного, что в середине V века собственно Ташир вновь отошел к Армении и владельцем именно этой провинции являлся Врен. Во второй половине V века эта область опять вошла в состав царства Картли, а пограничной с Арменией областью стал самый южный кантон Гугарка Кангарк (Лазар Фарпеци).

Северная граница Иверии пролежала по Главному Кавказскому хребту и севернее. Однако, если верховья р. Терека уже с древнейших времен входили в состав царства Картли (средневековые провин-



ции Тусо и Хеви) и пограничной крепостью здесь были известные «Иверийские» или «Кавказские ворота» (позд. Дариалан), то некоторые горные области, органические части грузинского царства (Дар-лети, часть Хевсурети, Тушети и др.), еще в IV в. н. э. оставались пределами Иверии.

О западной границе с Эгрисским царством уже говорилось выше: в конце IV-го, в начале V вв. она проходила по Сурамскому, а затем по Ачара-Ахалцихскому хребтам.

Значительные изменения происходят к этому времени на восточной периферии: граница Иверии постепенно расширяется в сторону Алвании, западная часть которой непосредственно присоединяется к Иверии, часть же (зона нижних течений рек Алазани и Иори) остается в вассальной от нее зависимости (Эрети, Камбисене).

Первостепенным источником для воссоздания картины внутри-территориального деления царства Картли является «Армянская география», или «Ашхарацуйц». Соответствующие данные имеются и в грузинских источниках. Что касается времени окончательной редакции армянского источника, то как бы не решился вопрос, ясно одно — в сущности он воспроизводит историко-географическую ситуацию не позднее первой половины VII века, т. к. историческая география Закавказья и, в частности, Грузии с середины VII века и позднее представляет совершенно иную картину, о чем речь ниже. По нашему мнению, данные «Ашхарацуйца», касающиеся Грузии в основном относятся ко времени не позднее первой половины V века. Сопоставление сведений этого источника с данными источников древнегрузинских дает возможность идентификации некоторых искаженных историко-географических терминов.

Восьма интересны сведения армянского источника о горцах Иверии, которых он помещает в «Сарматин», хотя совершенно очевидно, что политически он подразумевает Иверию.

Изучение данных «Ашхарацуйца» приводит к весьма интересным выводам: во-первых, очевидно, что для Восточной Грузии, в частности, для Внутренней и Нижней Картли в эту эпоху характерно было деление на древнегрузинские административные единицы — «хеви» (букв. ущелье), что сохранилось и в армянской номенклатуре кантонов.

Во-вторых, перечисленные в этом источнике восточногрузинские «хеви» являются более обширными территориальными единицами, чем те ущелья, от которых они получили название, т. е. то или иное «хеви» фактически охватывает несколько ущелий. Это должно указывать на пройденный уже длительный процесс социального и экономического развития общества, в результате которого происходит слияние мелких единиц «хеви» в более крупные территориально-общественные единицы, именуемые по традиции опять таки «хеви».

С другой стороны, армянский и грузинский источники свидетельствуют, что Восточная Грузия разделена на горные и низинные «хеви». Это, со своей стороны, означает, что низинные и горные области еще

не объединились с экономической точки зрения. Длительный и сложный процесс объединения низинных и горных районов завершится позднее.

По территории Грузии пролегали торговые магистрали, которые связывали не только отдельные провинции страны с Передним Востоком и Предкавказьем. Об этом свидетельствуют, как местные, так и иностранные источники (Tabula Peutingeriana). На этих магистралях расположились основные торгово-ремесленные центры, города Иверийского и Эгрисского царств (Трапезунт, Ризе, Фазис, Севастополис, Археополис, Родополис, Урбинси, Тбилиси, Мухета, Рустави, Хунани и др.).

В источниках, касающихся интересующего нас периода, можно найти указания, позволяющие в некоторой степени представить также социальную географию населения Иверии. Уже одно то, что согласно «Ашхарауццу» страна, по существу, разделена на горные и низинные административные единицы, «хеви» указывает на определенную дифференциацию с этой точки зрения. Однако имеются и более определенные данные, свидетельствующие о том, что в низинных районах Восточной Грузии классовые отношения существуют задолго до того, как они начинают намечаться в горной ее части.

Такой представляется нам историческая география Грузии со второй половины IV века до середины V, когда в царствование Вахтанга Горгасали, одного из виднейших политических деятелей древней Грузии, картина меняется.

К середине V века создается весьма неблагоприятная политическая ситуация для Иверийского царства. Во-первых, страна находится уже давно в вассальной зависимости от Ирана. С другой стороны, юго-западные провинции (Кларджети, Ачара, Самцхе, Артани, Джавахети) были аннексированы Византией, которая завладела также северо-западной частью Эгрисского царства. Сверх всего этого в это самое время Иверия испытала опустошительные нашествия аланов и гунов.

Таким образом, перед Вахтангом Горгасали стояла сложная задача консолидации страны и восстановления ее былой независимости. В первую очередь, следовало обеспечить безопасность тыла и подчинить себе аланов и гунов. Блестяще осуществив эту задачу, царь Картли обходным путем по Северному Кавказу, через «Апхазетскую дорогу» (Клухорский перевал) вторгается в Эгриси, освобождает от византийцев и присоединяет ее к своему царству. Затем принуждает византийского императора к возвращению отторгнутых провинций юго-западной Иверии. Таким образом, в 60—70-е годы V в. Восточная и Западная Грузия, кроме Апхазети (Абазгии), объединяются в одно царство. Апхазети же остается в вассальной зависимости от Византии. Здесь государственная граница царства Вахтанга Горгасали проходит по реке Келасури.

Перемены наблюдаются и в восточной периферии, в частности, в Эрети (Зап. Алвания), которая непосредственно присоединяется к

555-11
308-2110333

царству Картли в виде отдельной военно-административной единицы — саэриставо (воеводства). Подобное же саэриставо, охватывающее верхнее течение р. Самур и близлежащие области юго-западного Дагестана (Цукети), создается также на северо-восточной окраине Иверии. Все царство Картли, охватывающее территории Западной и Восточной Грузии и Западной Албании, делится на крупные военно-административные округа — эриставства (саэриставо), представляющие по существу совокупность более мелких, упомянутых выше историко-географических единиц — «хеви». Это явление, на данном этапе развития, следует рассматривать, как свидетельство и результат тенденции объединения и слияния отдельных «хеви», обусловленной восходящим хозяйственным развитием страны и активизацией экономических взаимоотношений между отдельными областями. В этой связи мы располагаем вполне убедительным материалом.

Тенденция слияния горных и низинных областей проявилась в Иверии ярче чем в Западной Грузии, так как более высокий уровень сельского хозяйства низинных и специфическое экономическое развитие горных районов Восточной Грузии определяли сильную зависимость последних от первых: низинные районы обеспечивали горные области, кроме всего другого, зимними пастбищами, необходимыми для отгонного скотоводства, в частности овцеводства, бывшего с древнейших времен ведущим видом хозяйства горцев. Именно этот фактор экономической необходимости, наряду с факторами стратегическими и политическими, определял политический курс правителей Восточно-грузинского царства по отношению к горцам Кавказа.

Царствование Вахтанга Горгасали явилось определенной вехой в этом отношении, так как именно он добился полного подчинения непокорных обитателей Кавказских гор.

Именно указанными факторами определялась активная политика Вахтанга Горгасали на восточной периферии Иверии (в провинциях Эрети, Камбечани), обеспечивающей зимними пастбищами кавказских горцев и являющейся в то же время, как это явствует из источников, военностратегической базой против Ирана. Результатом этой восточной политики явилось также строительство городов Уджарма и Черемы.

Явлением того же порядка следует считать перенос Вахтангом Горгасали престола, следовательно, и политического центра государства из Мцхета в Тбилиси.

В этом общем процессе консолидации страны активную роль играла христианская грузинская церковь, получившая при Вахтанге Горгасали автокефалию. К началу VI века в Картлийском царстве насчитывается 33 епископства, созданных по инициативе царя, который использовал их как идеологическое и политическое оружие. Уже в это время создаются контуры средневековых церковных епархий. Изучение епархиальных границ еще раз подтверждает, что политическое и культурное влияние Картли распространялось также на оп-

не объединились с экономической точки зрения. Длительный и сложный процесс объединения низинных и горных районов завершится позднее.

По территории Грузии пролегали торговые магистрали, которые связывали не только отдельные провинции страны, но и всю страну с Передним Востоком и Предкавказьем. Об этом свидетельствуют, как местные, так и иностранные источники (*Tabula Peutingeriana*). На этих магистралях расположились основные торгово-ремесленные центры, города Иверийского и Эгрисского царств (Трапезунт, Ризе, Фазис, Севастопольс, Археопольс, Родополис, Урбниси, Тбилиси, Мцхета, Рустави, Хунани и др.).

В источниках, касающихся интересующего нас периода, можно найти указания, позволяющие в некоторой степени представить также социальную географию населения Иверии. Уже одно то, что согласно «Ашхарацуицу» страна, по существу, разделена на горные и низинные административные единицы, «хеви» указывает на определенную дифференциацию с этой точки зрения. Однако имеются и более определенные данные, свидетельствующие о том, что в низинных районах Восточной Грузии классовые отношения существуют задолго до того, как они начинают намечаться в горной ее части.

Такой представляется нам историческая география Грузии со второй половины IV века до середины V, когда в царствование Вахтанга Горгасали, одного из виднейших политических деятелей древней Грузии, картина меняется.

К середине V века создается весьма неблагоприятная политическая ситуация для Иверийского царства. Во-первых, страна находится уже давно в вассальной зависимости от Ирана. С другой стороны, юго-западные провинции (Кларджети, Ачара, Самцхе, Артани, Джавахети) были аннексированы Византией, которая завладела также северо-западной частью Эгрисского царства. Сверх всего этого в это самое время Иверия испытала опустошительные нашествия аланов и гуннов.

Таким образом, перед Вахтангом Горгасали стояла сложная задача консолидации страны и восстановления ее былой независимости. В первую очередь, следовало обеспечить безопасность тыла и подчинить себе аланов и гуннов. Блестяще осуществив эту задачу, царь Картли обходным путем по Северному Кавказу, через «Апхазетскую дорогу» (Клухорский перевал) вторгается в Эгриси, освобождает от византийцев и присоединяет ее к своему царству. Затем принуждает византийского императора к возвращению отторгнутых провинций юго-западной Иверии. Таким образом, в 60—70-е годы V в. Восточная и Западная Грузия, кроме Апхазети (Абазгии), объединяются в одно царство. Апхазети же остается в вассальной зависимости от Византии. Здесь государственная граница царства Вахтанга Горгасали проходит по реке Келасури.

Перемены наблюдаются и в восточной периферии, в частности, в Эрети (Зап. Алвания), которая непосредственно присоединяется к



царству Картли в виде отдельной военно-административной единицы — саэриставо (воеводства). Подобное же саэриставо, охватывающее верхнее течение р. Самур и близлежащие области юго-западного Дагестана (Цукети), создается также на северо-восточной окраине Иверии. Все царство Картли, охватывающее территории Западной и Восточной Грузии и Западной Албании, делится на крупные военно-административные округа — эриставства (саэриставо), представляющие по существу совокупность более мелких, упомянутых выше историко-географических единиц — «хеви». Это явление, на данном этапе развития, следует рассматривать, как свидетельство и результат тенденции объединения и слияния отдельных «хеви», обусловленной восходящим хозяйственным развитием страны и активизацией экономических взаимоотношений между отдельными областями. В этой связи мы располагаем вполне убедительным материалом.

Тенденция слияния горных и низинных областей проявилась в Иверии ярче чем в Западной Грузии, так как более высокий уровень сельского хозяйства низинных и специфическое экономическое развитие горных районов Восточной Грузии определяли сильную зависимость последних от первых: низинные районы обеспечивали горные области, кроме всего другого, зимними пастбищами, необходимыми для отгонного скотоводства, в частности овцеводства, бывшего с древнейших времен ведущим видом хозяйства горцев. Именно этот фактор экономической необходимости, наряду с факторами стратегическими и политическими, определял политический курс правителей Восточно-грузинского царства по отношению к горцам Кавказа.

Царствование Вахтанга Горгасали явилось определенной вехой в этом отношении, так как именно он добился полного подчинения непокорных обитателей Кавказских гор.

Именно указанными факторами определялась активная политика Вахтанга Горгасали на восточной периферии Иверии (в провинциях Эрети, Камбечани), обеспечивающей зимними пастбищами кавказских горцев и являющейся в то же время, как это явствует из источников, военностратегической базой против Ирана. Результатом этой восточной политики явилось также строительство городов Уджарма и Черми.

Явлением того же порядка следует считать перенос Вахтангом Горгасали престола, следовательно, и политического центра государства из Мцхета в Тбилиси.

В этом общем процессе консолидации страны активную роль играла христианская грузинская церковь, получившая при Вахтанге Горгасали автокефалию. К началу VI века в Картлийском царстве насчитывается 33 епископства, созданных по инициативе царя, который использовал их как идеологическое и политическое оружие. Уже в это время создаются контуры средневековых церковных епархий. Изучение епархиальных границ еще раз подтверждает, что политическое и культурное влияние Картли распространялось также на оп-

чий). Путем горных перевалов Грузин в торгово-экономические взаимоотношения с Византией и Ираном включаются области Северного Кавказа.

К концу VI и к началу VII веков, судя по нумизматическому материалу, еще более усиливаются экономические связи Картли с Ираном. Однако в это время в торговлю активно включается и Византия. Закавказье, и, в частности, Картли, становится транзитной территорией интенсивной торговли между Востоком и Западом. Ярким свидетельством этого являются византийско-сасанидские смешанные клады первой половины VII века из Двина, Ленинакана (Армения), Тбилиси и Магранети (Грузия). Таким образом, на территории Картли скрещивались торгово-политические интересы Ирана и Византии. Эти оживленные торгово-экономические взаимоотношения Востока и Запада на территории Закавказья и Грузии немыслимы без интенсивного развития местного сельского хозяйства и ремесленного производства подразумевающего, в свою очередь, интенсификацию местных торгово-экономических связей. Все это должно было, как было сказано, усилить тенденцию объединения и слияния разных областей страны, в том числе низинных и горных районов.

Центром этого глубокого и всеобъемлющего процесса консолидации страны была собственно область Картли, столица же Картлийского государства — Тбилиси, по словам современника является «изнеженным, торговым и знаменитым великим городом» (Мовсес Каланкатвази).

Однако процесс «собирания Картли» в середине VII в. вновь должен был прекратиться на три столетия из-за внешнеполитических осложнений: началась эпоха арабских завоеваний.

Интересные сведения для воссоздания исторической географии Восточной Грузии середины VII в. имеются у арабских историков, в первую очередь, у Балазури (IX в.), у которого сохранился текст т. н. «Охранной грамоты», данной первым арабским завоевателем Картли, полководцем Хабибом ибн-Масламой верховному правителю страны, патрикию. Сопоставление этого текста с его вариантами разночтениями у других авторов приводит к выводу, что эта грамота касалась «жителей Тбилиси, Мангдисского округа и Армазской земли», т. е. только тех частей Картли, которые были завоеваны в первую очередь. Фактически, грамота касалась Тбилиси, как столицы государства, Квемо (Нижней) Картли с центром в Манглиси и Шида (Внутренней) Картли с центром в Армази. После этого арабы захватывают остальные области Восточной Грузии: Кахети, Кухети, Хунани, Касал, Гардабани, Базалети, Кснисхеви, Каспи (?), Джавахети, Самцхе, Артаани, Шавшети, Кларджети, Дариалан с цанарами и дидойцы (юго-западный Дагестан).

Перечень кантонов Восточной Грузии, т. е. Джурзана арабских источников, и другие реалии у того же Балазури указывают на то, что политическая граница с юго и с севера оставалась прежней. Из-

менения замечаются на западе, так как арабы не смогли завоевать провинции Рача, Аргвети и Ачара, вошедшие с этого времени в состав Эгрисского княжества; некоторые перемены происходят и на востоке: так, если в первой половине VII века Камбечани оставалась в пределах Картли (Мовсес Каланкатвази), то при нашествии арабов эта область входит в состав Алвани, т. е. Арана арабских источников.

Наша интерпретация «Охранной грамоты» и индентификация кантонов Картли выявляет одно весьма интересное обстоятельство, а именно факт расхождения историко-географических сведений «Ашхарауица» с арабским списком. Так, на территории Квемо Картли армянский источник перечисляет шесть кантонов — «хеви», арабский — только одну область с центром в Манглиси. В Шида Картли армянский источник перечисляет восемь кантонов, арабский — четыре. В Кахети «Ашхарауиц» называет также восемь кантонов; Балазури — два. Кроме того, первый в Иверии знает множество горских племен, второй — только два.

Таким образом, разница между историко-географическими ситуациями, отраженными в двух названных источниках совершенно очевидна. Этот факт, на наш взгляд, констатирует те перемены, которые произошли в исторической географии страны, примерно, за двухсотпятидесятилетний период и были обусловлены реформами Вахтанга Горгасали и социальной и экономической эволюцией в течение VI века. Действительно, картина исторической географии Восточной Грузии, воспроизведенная по арабским источникам является подтверждением реальности экономических и культурно-политических процессов, происходивших на протяжении данного отрезка времени и действовавших в сторону укрупнения древних историко-географических единиц, «хеви» и слияния горных и низинных районов. Однако, благодаря специфике феодальных отношений, этой общей тенденции при восходящем развитии общества часто сопутствует и обратный процесс.

Так, при Вахтанге Горгасали существовало Хуманское саэриставо (воеводство), т. е. та же провинция Гардабани охватывающая все правобережье р. Куры, начиная, примерно, с ее правого притока р. Алгети до р. Дзегам-чая, являющейся государственной границей Картли. Арабский список подразумевает на этой территории три отдельных кантона: собственно Хуман (ущелья рек Дзегам-чай и Тауз-чай), Касал (ущелье р. Акстафа-чай, нын. Казах) и собственно область крепости Джардаман (Гардабани). Сама крепость локализуется у слияния р. Храми с Курой. Подвластную же ей область следует приурочить к нижнему течению рек Алгети и Храми.

Такое периодическое дробление этой провинции, засвидетельствованное и позже, можно объяснить тем, что в Гардабанском саэриставо граничащим с Арменией и Алванией часто переплетались политические интересы закавказских стран.

Если, с одной стороны, арабский список кантонов Картли, явно отличается от данных «Ашхарауица», то с другой стороны, данные обоих источников совпадают, главным образом, в отношении поздней Земо (Верхняя) Картли, которая примерно соответствует староневской «Мосхике». Список кантонов этой области в обоих источниках идентичен (Кларджети, Шавшети, Артаани, Самцхе, Джавахети), т. е. нужно думать, что за тот промежуток времени, который отделяет два момента исторической географии Восточной Грузии, зафиксированные разными источниками, никаких существенных изменений в этом плане не произошло. Возможно это объясняется тем, что на базе экономического единства и этнокультурной специфики, эти провинции оформились в прочные историко-географические единицы раньше других. Основой этого факта могла служить специфика хозяйственного развития, а также и то, что юго-западная Грузия уже в древнейшую же эпоху была включена в политическую орбиту древневосточных государств, что должно было ускорить процесс консолидации мелких историко-географических единиц, существовавших на этой территории.

Имеющиеся в нашем распоряжении источники, письмо Анастасия Апокрисария к Феодосию Гангрскому и «Воспоминания» этого последнего, показывают, что к 60-м годам VII века царская власть в Эгриси давно уже упразднена и страной управляют патрикии. Апилиети (Апсилия), Миссимиянети (Миссимияния), Сванети и Лечхуми являются непосредственными провинциями Эгрисского княжества, в состав которого в это время входят, по-видимому, и некоторые провинции Иверии (Ачара, Аргвети и Рача). Алхазети (Абазгия) же является независимым княжеством, которое, как и Эгриси, находится в вассальной зависимости от Византии.

Завоевание арабами Восточной Грузии отрицательно отразилось не только на политическом состоянии страны, но и на экономическом ее развитии. В противовес весьма оживленным торгово-экономическим отношениям первой половины VII века, во второй ее половине отмечается резкий спад с этой точки зрения. Знаменательно, что нумизматическиеклады с территории Грузии (да и всего Закавказья) совершенно отсутствуют в этот период. Находки же отдельных византийских золотых и серебряных монет указывают не только на значительное уменьшение торгового оборота, но и на его одностороннюю направленность. Это обстоятельство, а также некоторые данные современных источников указывают еще и на то, что в этот период арабы не очень-то вмешивались во внутренние дела страны, довольствуясь лишь ежегодной данью.

В самом начале VIII века в Тбилиси (и в других городах Закавказья) арабы основывают монетный двор, выпускающий серебряную монету, что указывает на развитие крупной торговли. Интересно, что с этого момента, в течение всего VIII в. на территории Грузии не обнаружено ни единой византийской монеты, если не учитывать два соли-

да Тиберия III-го (698—705) из Бичвинта (Путиунт) и Сухуми, тогда как находки арабских монет учащаются, известен даже клад омайядских диргемов из Тбилиси (722 г.).

Следовательно, в интересующую нас эпоху, по сравнению с предыдущим периодом, констатируется резкий спад и односторонность внешних торгово-экономических отношений, однако с начала VIII века они вновь начинают постепенно развиваться. Это обстоятельство, с учетом относительно мирной политической жизни Восточной Грузии указывают, на наш взгляд, на восходящий, хоть и несколько замедленный процесс внутренней эволюции страны.

Это не могло не отразиться и на историко-географическом развитии страны. Ценным документом в этом отношении являются сведения анонима X века, включенные в виде эксперпта в «Картлис цховреба», отражающие данные источника VIII века. Эта та часть «Летописи Грузии», где рассказывается о деятельности Арчила (705—745), который делит Восточную Грузию на уделы для своих вельмож-эриставов. В частности, первый эристави получает в удел Кларджети и Джавахети; второй — Триалети, Ташири и Абоци; третий и четвертый — Шида Картли («Зена Сопели»); пятый — территорию от р. Котмани до р. Курдисхеви; шестой — «Джуари и Херки, и всю Мгиулет, Манглисисхеви и Тбилиси», т. е. левобережье р. Арагви вместе с горной областью, ущелье р. Алгети и Тбилиси. Сам Арчил непосредственно владеет областью Кахети. Кроме того, его власть распространяется и на области Эрети, Камбечани, Цукети и Шакихи. Еще одному вельможе он дает в удел Артани и Шулавери.

Следует сказать несколько слов о идентификации некоторых уделов: территория от р. Котмани до Курдисхеви соответствует примерно древнегрузинской провинции Гардабани, только восточная граница ее проходит не по р. Дзегам-чае, а несколько западнее. Цукети же соответствует верхнему течению р. Самур и близлежащим областям (юго-западный Дагестан).

В самом начале VIII века, судя по автентическому источнику, сохращенному в летописи Мовсеса Каланкатвази, Камбечани считался кантоном Алвани. Следовательно, вторичное присоединение его к Картли следует приурочить к 30—40-ым годам, когда Арчил развивает активную деятельность на восточной периферии Восточной Грузии.

Что же касается Шулавери, то здесь, надо думать, подразумевается одноименный пункт провинции Самцхе, являющийся в это время, как видно, ее политическим центром.

Сопоставление арабского списка восточногрузинских провинций (VII в.) с данными грузинского анонима (VIII в.) выявляет уже знаковую нам тенденцию историко-географических изменений, обусловленную последующим социальным и экономическим развитием страны и направленную в сторону укрупнения административно-территориальных единиц Картли: кроме резкого уменьшения числа провинций

(16 — в VII в.; 8 — в VIII в.), замечается территориальный рост самой Картли, поскольку в ее состав входит провинция Абоци (Арм. Ашоп) — верхнее течение р. Арпа-чая, а также Шакихи-Шакх-Провинция.

Шакское ханство в XVIII в. состояло из следующих провинций: собственно Шаки, Кабала, Агдаш и Араш (Гюльденштедт), т. е. по административному делению XIX в. охватывало Нухский и Агдашский уезды. Шаки раннего средневековья соответствовало, примерно, одноименной провинции Шакского ханства и было расположено между Кабалой, Камбечаном и Эрети (поздн. Санигило).

Грузинский аноним сохранил некоторые сведения касающиеся исторической географии Зап. Грузии. Следует отметить, что согласно его концепции области Зап. Грузии являются «Картлийскими землями». Подобная точка зрения, характерная для «Картлис Цховреба» вообще, не лишена основания во всяком случае, начиная с эпохи Вахтанга Горгасали. По этой концепции Арчил, укрывающийся от арабов в Зап. Грузии, имеет суверенные права на эту страну, которая в это время состоит из следующих областей: собственно Эгриси, Сванети, Таквери, Аргвети и Гурия. Очевидно, что и здесь также констатируются определенные изменения: Таквери подразумевает провинцию Рача, но видимо, уже вместе с Лечхуми. Гурия является преемницей собственно Лазики. Такой метаморфоз, возможно, связан с определенными явлениями (см. ниже). Аргвети включает все левобережье р. Риони от Таквери до Гурии.

Что же касается собственно этнографической Эгриси то, судя по сведениям источников, территория ее сократилась с востока, и если раньше она простиралась от р. Келасури до р. Риони, то к этому времени восточной ее границей является р. Цхенисцкали, правый приток Риони. За Келасури находится «страна апхазов», территория от Риони до Цхенисцкали принадлежит «стране картов» (т. е. восточных грузин). Таким образом, констатируя изменения в 40-ых годах VIII в. в этнической географии Зап. Грузии, фактически мы констатируем оформление этнографической и политической единицы, которую позднее источники упоминают, как Имерети. С этой точки зрения первая половина VIII века является определенным этапом этнического развития, а именно, картизации западногрузинских племен. В этом же плане можно объяснить и появление вместо Лазики термина Гурия, области населенной восточногрузинским племенем.

Интересная деталь отмечается в том же источнике и в отношении Апхазети (древн. Абазгин): если до сих пор апхазский эристави Леон является непосредственным вассалом византийского императора, то с этого времени он становится поданным Арчила. Принимая во внимание общую ситуацию данной эпохи, а также последующее развитие политических и культурных событий, это сведение грузинского летописца следует понимать, как указание на поворот в политике и культурной ориентации апхазских династов: направленная до этого

времени в сторону Византии, она существенно меняется: судьба Апхазети связывается с общегрузинской политикой.

Следует отметить еще одно важное для исторической географии Зап. Грузии показание анонима. В частности, на основании его текста можно сделать совершенно недвусмысленный вывод о возрождении города Кутаиси, как политического и культурного центра. Мы знаем, что до этого, вплоть до VIII века, политическим центром Эгриси являлся Археополис (Нокалакеви), но к концу столетия эту роль взял на себя город Кутаиси.

Чем объяснить такое перемещение центров? В связи с этим возникает другой вопрос: чем было обусловлено то обстоятельство, что до этого, именно, в IV—VI вв. центром Эгрисского царства являлся Археополис, несмотря на то, что он был расположен несколько в стороне от самого развитого экономически района Мохириса, естественным центром которого оставался Кутаиси? На наш взгляд, решающее значение имели вековые взаимоотношения между Картли и Эгриси.

Известно, что с древнейших времен существовала тенденция политической экспансии Картли в сторону Зап. Грузии, результатом чего явилось возникновение Картлийского саяриставо Аргвети с центром в Шорапани. Естественно, при таких обстоятельствах, восточная периферия Эгрисского царства должна была находиться под перманентной угрозой. Поэтому центр государства пришлось перенести к западу, во внутренние районы страны. Это и есть причина того, что Археополис стал столицей Эгриси. В интересующий нас период угрозы со стороны Картли давно уже не существует, что создает предпосылку для возрождения значения Кутаиси, но так как к этому времени произошли значительные перемены в этнической географии Зап. Грузии и территорию до р. Цхенисцкали населяют уже восточно-грузинские племена, то, естественно, Кутаиси возрождается, как картлийский политический центр и в то же время как мощный форпост распространения картлийской культуры.

Процесс историко-географического развития, обусловленный внутренней социальной и экономической эволюцией, выражался не только в укрупнении административных единиц и территориальной экспансии, но и в интенсивном освоении этой территории, в частности, в экономическом освоении горных областей на базе хозяйственного развития низинных районов. Тот факт, что вместо расчлененного на горные и низинные «хеви» Картли IV—V веков («Ашхарацуйц»), в середине VII в. мы видим «хеви», объединяющие горные и низинные области (арабский список), является яркой иллюстрацией этого процесса. Подтверждением вышеуказанного служат также феодальные крепости определенного типа. Мы имеем в виду крепости, сооружаемые на стыке горных и низинных областей. Историко-географический анализ подобных сооружений показывает, что если с одной стороны, они господствуют над областью с развитым интенсивным сельским хозяйством, то с другой — контролируют главные магистрали, связывающие



ее с горной областью развитого скотоводства, в особенности овцеводства, и тем самым эксплуатируют и ее. Другими словами, историческая география края ясно указывает на социальную и экономическую функции данной крепости, функцию одновременной эксплуатации определенных горных и низинных областей. Тем самым становится ясным, что в период функционирования вышеозначенных феодальных крепостей области обеих зон представляют собой одну территориально-экономическую общность.

Обширные зимние пастбища Восточной Грузии, расположенные в области Эрети, были связаны несколькими магистральными дорогами с высокогорными пастбищами Кавказа. По этим магистралям двигался скот восточно-грузинских горцев. Вместе с тем эти скотопрогонные трассы являются теми древними магистральными путями сообщения, по которым осуществлялись соответствующие взаимоотношения между высокогорными и низинными районами Восточной Грузии, с тех пор, как в силу многовековой экономической и политической эволюции эти взаимоотношения стали более или менее постоянным явлением. В самом деле восточногрузинские горцы издавна пользовались упомянутыми пастбищами, однако, как ни стара эта традиция, все-таки, не всегда было так, и факт этот является результатом длительного исторического процесса. Именно эти магистрали и подвергаются контролю вышеуказанных феодальных крепостей.

Учитывая их социальную и экономическую функции мы с достоверностью можем утверждать, что крепости эти являются сооружениями раннефеодальной эпохи, периода интенсивно протекающего процесса экономического освоения горных областей. На это указывают и проведенные, правда весьма скудные, археологические и архитектурные исследования. На это же указывают данные письменных источников.

Таким образом, возникновение вышеуказанных крепостных сооружений знаменует собой факт в высшей степени важный для понимания историко-географического развития раннесредневековой Восточной Грузии, в частности, для уяснения такого кардинального вопросе процесса исторической эволюции страны, как вопрос взаимоотношения высокогорных и низинных районов. Эти взаимоотношения, прослеживаемые с древнейших времен, завершаются в эпоху раннего феодализма экономическим освоением горных областей (преимущественно со скотоводческим хозяйством) низменностью, где было развито интенсивное сельское хозяйство. Следовательно, это явление знаменует собой завершение длительного исторического процесса объединения высокогорных («мта») и низинных («бари») областей в одну территориально-экономическую феодальную единицу («куекана» — «земля»). Этот процесс завершается в основном в первой половине VIII в.

Вышеуказанный процесс следует считать основной тенденцией историко-географических изменений в раннефеодальную эпоху. Он ха-

рактен не только для Восточной, но и для Западной Грузии и является результатом общего социального и экономического развития, адекватно выраженного в исторической географии страны.

Однако в Западной Грузии этот процесс протекал несколько иначе, в частности, тенденция объединения горных и низинных районов здесь была не такой четкой, как в восточной половине страны. Причиной этого была экономическая специфика взаимоотношений этих двух зон. Однако тут действовал и другой, этническо-племенной, фактор, о чем речь ниже.

Раннее средневековье согласно древнегрузинским источникам характеризуется интенсивным строительством феодальных крепостных сооружений. Некоторые из них являются трансформацией старых подобных сооружений, иные строятся именно в этот период. Они знаменуют собой победу феодальных отношений в районах интенсивного сельского хозяйства («бари») и в то же время являются мощным средством распространения тех же отношений в горные области («мта»).

Характерно, что параллельно этому явлению, именно к середине VIII в., согласно источникам, появляется множество враждующих между собой «мтаваров» (независимых или полунезависимых владетельных князей). Нам представляется, что вышеуказанные крепостные сооружения являются резиденциями именно этих летописных «мтаваров». Это подтверждается также литературным источником «Житие Серапиона Зарзмели», которое, по нашему мнению, описывает события именно VIII века.

Определенный перелом в социальном развитии раннефеодальной Грузии, обнаруживающийся в историко-географических изменениях, проявляется еще в одном обстоятельстве: в радикальном метаморфозе историко-географической терминологии отражающей социальные явления.

Дело в том, что в древнегрузинской литературе понятие «страна», «область» выражалось словом «сопели». Однако «сопели» имело два аспекта: территориальный и социальный, т. е. оно обозначало не только территорию, но и ту общину, которая владела этой территорией. Для обозначения же «земли» (в смысле «материка») в то самое время употребляется термин «куекана». Начиная примерно с IX века вместо термина «сопели» в территориальном аспекте, как правило, употребляется уже термин «куекана», сохранивший это значение до ныне. Таким образом, «куекана» обозначает территорию, но уже не общину владевшую этой территорией. На наш взгляд такой метаморфоз указывает на какой-то значительный сдвиг в социальном развитии общества и связан, по-видимому с теми определенными изменениями, которые мы замечаем в исторической географии раннефеодальной Грузии. Знаменательно и то, что определенной вехой и в этом случае является VIII в.

Одним словом, в результате социального развития раннефеодальной Грузии, в условиях жестокой классовой борьбы коллективная зе-

мельная собственность уступает место частной собственности, общинная территория — «сопели» уступает место феодальной «земле» — «куекана».

Вышесказанное является, на наш взгляд, достаточно убедительным основанием для характеристики историко-географических изменений раннефеодальной Грузии: восходящее экономическое развитие вызывает в низинных районах вырождение «сопели» (территориальных общин) и возникновение «куекана» (феодальных «земель»). С другой стороны, это отражает постепенное экономическое и социальное освоение горных областей низменностью. Это был значительный сдвиг не только в социальном развитии, но и с точки зрения исторической географии: начинается «период куекана» (феодальных «земель»).

Выше было отмечено, что начиная с самого начала VIII в. замечается оживление торгово-экономических отношений между Закавказьем и Халифатом. Отношения эти углубляются во второй половине VIII-го и первой трети IX веков. Грузия не была исключением. Можно заметить также, что в VIII в. арабы, правда без особого успеха, пытаются завладеть и западногрузинским рынком. Некоторый подъем торговых взаимоотношений с внешним миром, является несомненно отражением общего социального и экономического подъема, выразившегося в объединении мелких феодальных владений в большие феодальные княжества — «самтавро».

Освободиться от арабского владычества раньше других сумела самая крайняя восточная периферия Картли — провинция Эрети, которая оформилась в самостоятельное Эретское княжество. Как явствует из летописи армянского историка Левонда, это событие имело место раньше 764-го года. Княжество это, к концу IX века преобразившееся в царство, в основном, охватывало следующие провинции древней Картли: собственно Эрети (поздн. Сангило), Шаки и Камбечани. Центром Эретского царства был город Шаки, благодаря чему арабские источники X-го века называют его Шакским царством. С другой стороны, поскольку перечисленные выше провинции Картли являлось бывшими областями древней Алвании, армянские источники продолжают называть его Алванским царством. Политическая власть Эретоких царей распространилась и на те области юго-западного Дагестана, которые уже несколько веков входили в состав Картлийского государства. Царство было разделено на четыре эриставства (воеводства).

Примерно в 80-ых годах VII в. возникает второе феодальное государственное образование — Кахетское княжество с центром в гор. Уджарма. Оно охватывает не только верхние бассейны рек Иори и Алазани, но и все Арагвское ущелье и значительную часть Шиди Картли. Кроме того, во всяком случае до конца IX-го века, в его состав входит также древняя провинция Гардабани, расположенная на

правом берегу Куры. Политическая власть Кахетских мтаваров распространяется и на Северный Кавказ. Арабские источники называют это княжество Санарией по названию племени Санар-Цанари, от которых, по-видимому, происходит правящая династия. Местное управление находится опять-таки в руках эриставов.

На территории Квемо Картли с центром в Тбилиси образовалось еще одно феодальное княжество — Тбилисский эмират. Дело в том, что с середины VIII века в Тбилиси находился наместник халифа, эмир, который управлял Восточной Грузией от его имени. По мере развития феодальных отношений и возникновения феодальных княжеств на территории Восточной Грузии, политическая власть арабского эмира постепенно сокращалась, пока, наконец, к концу IX века не сосредоточилась, главным образом, в пределах Квемо Картли. В пределы Тбилисского эмирата входили также г. Рустави и Дигомское ущелье. Вследствие постепенного феодального разложения халифата тбилисский эмир становится независимым правителем и подвластная ему территория фактически превращается в еще одно феодальное княжество Восточной Грузии.

В 770-ых гг. по инициативе апхазских мтаваров объединяются Апхазское и Эгресское княжества. К концу века это новое государство освобождается от вассальной зависимости с Византией. Так образуется «царство апхазов», охватывающее всю Западную Грузию. На севере оно достигает Кавказского хребта. Крайним северо-западным пунктом его является крепость Никопсия. На западе граница проходит по Лихскому хребту, а на юге — по Месхетскому. Столицей царства становится город Кутаиси.

«Царство апхазов» делилось на восемь эриставств. Известно, что административные феодальные единицы, эриставства в Грузии создавались по этническо-племенному признаку. Один из западно-грузинских административных округов — цхумское эриставство — охватывал территорию древней Аписии и Миссимниани. Факт этот можно рассматривать, как свидетельство того, что миссимнаны, — по всей вероятности сванское по происхождению племя — к концу VIII века были ассимилированы апшилами (абхазским, видимо, племенем). Создание рача-лечхумского эриставства в равной мере указывает на то, что процесс картизации лечхумцев (древн. скумуля), сванского по происхождению племени, к этому времени в основном, закончен.

Несколько слов об одном еще эриставстве, возникшем фактически на территории древнего Мохириса — экономически самой развитой области древнего Эгрисского царства. Центром Мохириса, как известно, являлся Кутаиси. Естественно он же становится административным центром не только нового эриставства (называемого в источниках «самокалако»), но и всего «царства апхазов». Фактически, «самокалако» являлось на наш взгляд, царским доменом.

В смысле этнического развития процесс картизации населения «самокалако» закончился задолго до начала IX века. Источники дают

полное основание утверждать, что с начала VII века, по крайней мере восточная часть Эгриси, в частности, территория «самокалако», в церковном отношении подчинялась юрисдикции восточно-грузинского каталикоса, т. е. церковным и литературным языком здесь был грузинский. Следовательно, совершенно очевидно, что Кутанси возродился не только как политический центр Картли, но и как очаг восточно-грузинской национальной культуры.

В этом отношении весьма знаменательно, что Кутанси стал также государственным центром «царства апхазов». Этот важный факт окончательно и однозначно решает: 1) вопрос о государственной сущности «царства апхазов» — это было грузинское царство; 2) вопрос о культурной принадлежности «царей апхазов» — каким бы ни было их этническое происхождение, с точки зрения культурного кредо, они были грузинами; 3) вопрос о генеральной линии политического курса «царей апхазов» — с самого же начала они стали проводниками общегрузинского внешнего и внутреннего политического курса.

Если восточногрузинские эриставства возникли на основании объединения горных и низинных областей, то в Зап. Грузии эта тенденция проявляется слабее, и эриставства «царства апхазов», в сущности, оформились, как горные и низинные округа. Одной из причин определяющих это явление, нужно считать слабую, по сравнению с Восточной Грузией, экономическую связь между этими двумя сельскохозяйственными зонами. Но эта связь, как известно, все-таки существовала. Следовательно, в процессе объединения «земель», в частности горных и низинных областей, экономический фактор хоть и, несомненно, играет важную роль, однако он достаточен лишь для возникновения определенного политического статуса между контрагентами, но не для органического их слияния. Решающим в этом случае является, видимо, фактор этническо-племенной. Разнообразие этнического и племенного состава населения Зап. Грузии тормозило указанный процесс. Иначе говоря интеграция грузинских и ассимиляция негрузинских племен, в отличие от Восточной Грузии, не достигла здесь степени, обуславливающей возникновение историко-географических «земель», так сказать, нового типа. Однако ясно, и то, что сам процесс интеграции и ассимиляции обусловлен интенсивностью экономических взаимоотношений. Таким образом, названные факторы являются, в сущности двумя аспектами одного историко-географического процесса.

В начале IX века верховным правителем подвластной им части Восточной Грузии арабы назначают Ашота Багратиони, владельца юго-западных грузинских провинций. Воспользовавшись междоусобицей в Халифате, Ашот принимает вассальство Византии и получает от императора титул Куропалата. Фактически, это означает возникновение еще одного независимого феодального грузинского княжества, в пределы которого в это время входил не только бассейн верхнего течения р. Куры, но и почти весь бассейн р. Чорохи (Шавшети, Кларджети и Тао).

Известно, что провинция Тао (арм. Таик), т. е. Хорзена античных источников, была областью Иверийского царства, которой периодически владели армяне. Но начиная с VIII века, по крайней мере, политическое влияние грузин в этой области вновь усиливается, в последней четверти этого века начинается мощное грузинское строительство и др. С этого времени Тао прочно входит в орбиту политических деятелей Грузии и становится одним из передовых очагов грузинской феодальной культуры.

Провинция Тао делилась на две части: нижнюю или посястороннюю (Амиер-Тао груз. источников) с центром в Калмахи и верхнюю или потустороннюю (Имиер-Тао груз. источников) с центром в Олтиси.

Центром же всего юго-западного княжества при Ашоте Куропалате после его изгнания из Тбилиси арабами был город Артануджи в провинции Кларджети.

Княжество созданное Ашотом Багратиони включало следующие провинции: Тао, Кларджети, Шавшети и Ачара в Чорохском бассейне; Кола, Артаани, Джавахети, Самцхе, часть Шида Картли, Триалети и Ташири, в бассейне верхнего течения р. Куры и Абоци (арм. Ашоц) — верхнее течение р. Ахуриана.

Естественно, что как и в других грузинских феодальных княжествах, здесь провинциями управляли эристави. В источниках упоминаются некоторые из них. С конца IX века правители княжества принимают титул царя, а именно титул «царя картвелов» (в смысле «всех грузин»).

Возникает вопрос, почему грузинские Багратиони приняли эту титулатуру, явно претендующую на общегрузинскую власть, а не довольствовались более скромным титулом провинциальных «царей таойцев» или «царей кларджов», по подобию титулования других феодальных грузинских династий («цари апхазов», «кахов» или «ранинов», т. е. «эров»). Этот важный факт объясняется тем, что тайгоские Багратиони, как прямые наследники верховного правителя всей Картли (др. Иверии), т. е. страны населенной «картвелами», имели на нее вполне определенные претензии и это их «законное право» было признано на Ближнем Востоке (Кавказ, Византия, Халифат). Это обстоятельство указывает на то, что до принятия царской власти куропалаты официально именовались «куропалатами картвелов», т. е. грузин, что подтверждается Константином Порфирогенетом и эпиграфическим материалом. Следовательно, касаясь IX века мы можем называть это княжество «куропалатством картвелов», касаясь же X века — «царством картвелов».

После смерти Ашота Багратиони созданное им княжество было завоевано арабами и распалось на мелкие владения. Однако в середине IX века сын Ашота, Гуарам, сумел объединить большую часть отцовского наследства. Объединение это оказалось также временным. К концу IX века активизировались армянские Багратуни, которые отвоёвывали у Тбилисского эмира часть Квемо Картли (арм. Гугарк), соз-

дав впоследствии царство Кюрикидов с центром в древнегрузинском городе Самшвилде.

В первой половине X века эриставт-эристави (эრისთავთ-ერისთავი) Гурген вновь объединяет большую часть «царства картвелов». Он ведет активную борьбу против своих соседей, грузинских династий, и против армян, за объединение грузинских земель. Он владеет значительной территорией от Амиер-Тао и Кларджети до Квемо Картли. Современник и номинальный его сюзерен, царь и куропалат Адарнасе, фактически, владеет лишь территорией Имиер-Тао и частью провинции Баснани. Граница с Византией здесь проходит по р. Араксу (Константин Порфирогенет).

После смерти «великого эриставт-эристави Гургена» княжество его вновь распадается.

В нашей историографии уже обращалось внимание на то, что «царство картвелов» по сравнению с другими грузинскими же княжествами было менее централизованным и подвергалось частым переделам. Основной причиной этого являлась, на наш взгляд, экономическая география края.

Мы знаем, что вследствие социального и экономического развития основной тенденцией историко-географических изменений в раннефеодальную эпоху было взаимное слияние низинных и горных областей. В конечном счете следствием и выражением этого процесса явились феодальные царства и княжества на территории Грузии: «царство апхазов» — на Западе, царство кахов и эров, а также Тбилисский эмират — на востоке. Определяющим и доминантным в этом процессе были, конечно, интенсивное сельское хозяйство и обширные зимние пастбища низинных районов с их торгово-ремесленными центрами — городами. Рионская низменность, курийская и иоро-алазанская депрессии являются тем мощным экономическим ядром, вокруг которого сконцентрировались определенные горные области, обусловив возникновение вышеуказанных феодальных княжеств. Следовательно, политические контуры, а также относительная централизованность этих феодальных государственных образований определялись, в сущности, их экономической географией.

Несколько иной, в этом смысле, была ситуация в «царстве картвелов». С точки зрения физической географии, а также экономики, оно делится на два региона. Первый — это восточная зона, включающая бассейн самого верхнего течения р. Куры, который представляет из себя высокогорные плато (провинции Джавахети, Артаани, Эрушети и Кола), характеризующиеся производством зерновых культур и льна, а также, в особенности, скотоводством. Одним словом, эта зона, согласно агроботанической системе Вахушти Багратиони, относится к горному региону. Определенная экономическая самостоятельность в древнейшее время предопределяла его оформление в одну политико-административную и этнографическую единицу («удел Джавахоса»),

которая, со своей стороны, на основании физико-географических особенностей (котловины Кола и Артаани, плато Эрушети и Джавахети) делилась на отдельные «хеви».

Таким образом, напрашивается вывод, важный с точки зрения исторической географии страны: при условии одинаковой, самодостаточной экономики отдельные геоморфологические системы формируются в отдельные экономические и этно-культурные общности («хеви», «куекана»).

Западный регион «царства картвелов», обнимающий Чорохский бассейн и отделенный от восточного высоким Арсианским хребтом, представляет собой сплошную чересполосицу мелких систем горных и низинных районов, что в каждом конкретном случае обуславливает возникновение отдельных «хеви», исключая возможность создания крупного объединения вроде феодальных княжеств Западной и Восточной Грузии.

Следовательно, в этом случае наблюдается другая закономерность исторической географии страны: при условии различной экономики смежные геоморфологические системы (горные и низинные) объединяются в одну экономическую и этно-культурную общность («хеви», «куекана»).

На основании всего вышесказанного мы можем с уверенностью повторить, что основной причиной относительной децентрализации «царства картвелов» являлась специфика ее экономической географии.

Однако, все это отнюдь не означает, что между отдельными областями и регионами «царства картвелов» не существовало никаких экономических и другого рода связей. Подобные связи, притом довольно тесные, засвидетельствованы в источниках и подтверждаются более поздними аналогиями. Одно то, что это феодальное царство возникло в пределах Страбоновской «Мосхике», является достаточно многозначительным фактом, указывающим на то, что «царство картвелов» не было результатом только политического объединения. А тот факт, что в более позднее время, во всяком случае, уже в период развитого феодализма эта территория называлась «Земо (Верхнее) Картли», ясно показывает, что центром экономического и политического притяжения не только для высокогорных плато Джавахети-Артаани-Кола, но и для всего чорохского бассейна, являлась Картли в собственном смысле, т. е. бассейн среднего течения Куры. Если слияние воедино этих двух областей задерживалось, то причину этого следует искать в том, что претензии «царей картвелов» на Картли скрещивались с аналогичными же претензиями «царей апхазов», «мтаваров кахов» и «царей армян». Именно Картли являлась историческим узлом межнациональных отношений Кавказа.

Квемо (Нижняя) Картли входила в состав Тбилисского эмирата. В конце IX века южные области этого края завоевали армянские Багратуни, основатели Анийского царства. В конце X века на этой тер-

ритории образовалось царство армянских Кюрикидов, считавшихся
рассалами анийских Багратуни. Граница между царством Кюрикидов
и Тбилисским эмиратом проходила примерно по ущелью в Алагети.
Еще раньше, в начале X века Багратуни завладели также восточной
грузинской провинцией Гардабани.

Процесс экономического и социального развития, следствием ко-
торого явилось возникновение феодальных княжеств, естественно, вы-
лился в борьбу между ними за гегемонию. Ближайшим результатом
этой борьбы должно было быть объединение враждующих сторон в
одно политическое целое, создание феодального государства Грузии —
«Сакартвело».

То, что процесс объединения грузинских земель начался с перифе-
рий объясняется спецификой всего процесса предыдущего политиче-
ского развития. При нормальных обстоятельствах феодальное объеди-
нение страны, надо полагать, началось бы с его естественного, геогра-
фического и экономического ядра, каковым являлась собственно про-
винция Картли. Но ею долго владели арабы. Решающее значение Кар-
тли в этом отношении прекрасно понимали правители провинциальных
царств. Поэтому борьба за гегемонию началась именно борьбой за
Картли, а так как Нижней Картли прочно владели арабы, то кровавая
двухсотлетняя эпопея объединения Грузии началась борьбой за овладе-
ние Шида Картли.

Дебютантами этой исторической драмы были куропалат Ашот
Багратуни и правитель Кахети Григол, их партнерами — с одной
стороны «царь апхазов», с другой — тбилисский эмир.

В Шида Картли, после ее освобождения от непосредственного вла-
дения арабами (вторая половина IX в.), по свидетельству источника,
власть захватили местные азнауры (феодалы), главой которых яв-
лялся «упали Картли». Резиденцией его был Уплисхихе.

Источники содержат также определенные сведения о внутренней
политической географии Шида Картли IX—X веков. Аналогично дру-
гим грузинским провинциям территориальное членение на «хеви» здесь
продолжало еще существовать, но вследствие известного уже нам
социального и экономического процесса «хеви» эти к северу от Куры
составляли одну феодальную «землю» с центром в Уплисхихе. Другая
такая «земля», с центром в Атени, охватывала южную часть провин-
ции — правобережье Куры с нагорной областью Триалети.

В борьбе за овладение Шида Картли активно участвовали не
только грузинские данасты, но также тбилисский эмир и армянские
цари. С середины X века инициатива в борьбе за гегемонию перехо-
дит в руки «царей апхазов», которые завладевают северной частью
Шида Картли и назначают своего эристава в Уплисхихе.

Для окончательного удержания Картли необходимо было вла-
деть южной нагорной областью, в частности, Джавахетским и Триа-
летским плато; кроме того, что эта территория была тесно связана с
Картли экономически, она имела также огромное стратегическое зна-

чение. По этим областям проходили и здесь перекрещивались магистральные пути, соединяющие все провинции будущей Грузии. Следовательно владение этой территорией имело важное значение для объединения грузинских земель, что конечно, было ясным для политических деятелей того времени.


До 941 года, когда скончался эриставтэристави Гурген, Джавахета находимась в руках таойских Багратиони. Но с этого времени эта провинция переходит в руки «царей апхазов». Естественно, к ним же переходит с этого времени инициатива объединения Грузии.

Однако с 975 г. в «царстве апхазов» начались политические неурядицы. Этим воспользовался эристави -Картли Иоан Марушисдзе, и призвал для владения страной правителя Имиер-Тао, куропалата Давида. Этот последний, действительно, принимает предложение: дает Картли в управление усыновленному им малолетнему племяннику Баграту Багратиони. Таким образом, с семидесятых годов Багратиони вновь возглавили дело объединения грузинских земель.

Куропалат Давид, известный политический деятель Ближнего Востока, прямой потомок куропалата Ашота, создателя юго-западного грузинского княжества, был одним из видных деятелей в деле создания единого национального грузинского государства. Это явствует не только из его культурной деятельности в Имиер-Тао (строительство великолепных памятников грузинской церковной архитектуры с грузинскими ктитороками надписями в Ошки, Хахули, Пархали и др.; чеканка грузинской монеты), но также из речи, с которой вблизи Уплисцихе, он обратился в 975 году к азнаурам Картли, говоря о Баграте: «Он является наследником Тао, Картли и Апхазети, сыном и воспитанником моим и я куратор его и помощник. Все подчинитесь ему». (КЦ, I, 274). Из слов этих явствует, что политические деятели X века имели уже вполне осознанную программу объединения Грузии и что куропалат Давид был одним из первых среди них.

Таким образом, мы видим, что X век является особенно важным этапом в истории страны, именно, с точки зрения создания единой Грузии — «Сакартвело» (букв. «страна грузин»). К этому времени процесс феодально-национального формирования зашел уже далеко. Идет интенсивное строительство грузинских церквей в Зап. Грузии результатом чего, в конечном счете, явилось освобождение от византийской зависимости и национализация церкви. В это же время завершается процесс перехода эров (западных алванов) из монофизитства в халкедонитство т. е. процесс их грузинизации. Такой же процесс шел и в других окраинах, в частности, в Тао, где к этому времени еще существовало армянское население. Прослеживается также развитие аналогичных взаимоотношений с Северным Кавказом.

В этот решающий момент политического и культурного брожения престол «царя апхазов» наследует по линии матери Баграт Багратиони (978 г.). Итак, «царем апхазов» становится единственный сын



«царя картвелов» Гургена и наследник куропалата Давида. Никогда еще дело объединения грузинских земель не было таким реальным. Действительно, в 989 г. Баграт подчиняет себе непокорного эристава Триалети, присоединив эту область к царскому домену. После смерти куропалата Давида (1001 г.) он получает в наследство титул «куропалата картвелов» вместе со всеми владениями приемного отца, кроме Имиер-Тао, которую аннексировали византийцы. После 1008 г. по смерти отца, Баграт становится также «царем картвелов» и владельцем отцовского наследства (Амиер-Тао и др.). В 1010 г. он завоевывает «царство кахов и ранов», т. е. бывшие княжество Кахети и царство Эрети.

Политическая власть Баграта III-го простиралась еще дальше на соседние области Кавказа. Во-первых, вассальную зависимость от него признал Гандзийский эмир. Во-вторых, источники дают основание утверждать, что Северный Кавказ также входил в сферу его политического влияния. Это тем более достоверно, что грузинская культура, по-видимому, издавна проникала в этот край.

Конец X и начало XI веков является особенно важным этапом в этом отношении: строятся грузинские храмы в Алании, на территории Чечено-Ингушетии и Дагестана. По данным эпиграфики этих областей, в это время сюда проникают грузинская письменность, грузинский язык и даже грузинская государственность. Одним словом, идет интенсивный процесс культурного сближения с северо-кавказскими племенами.

Таким образом, к началу XI в. большая часть грузинских земель, т. е. значительная часть Закавказья была объединена под единовластной властью «царя апхазов, картвелов, кахов и ранов». Вновь ожила на более прочной основе идея Вахтанга Горгасали. Присоединение оставшихся вне Грузии грузинских областей (Имиер-Тао, Квемо Картли) со столицей Тбилиси, стало вопросом времени. Однако уже в это время соперничая с Византией, Грузия берет на себя важную миссию объединения Кавказского мира. Насколько жизненным был этот процесс доказывает то, что еще через полвека, в условиях, страшных по разрушительной силе, завоеваний турок — сельджуков, просвещенный епископ Леонти Мровели создает свою известную этнологическую концепцию, обосновывающую единство Кавказского мира. Наконец, насколько реальным и объективно обусловленным был этот процесс подтверждается также и тем, что через столетие, в начале XII века дело объединения Грузии и Кавказа действительно осуществилось под руководством блестящего политического деятеля Грузии царя Давида Строителя.

არაგვის ხეობის ისტორიული გეოგრაფიის საკითხები

არაგვის ხეობამ მნიშვნელოვანი როლი შეასრულა საქართველოს ისტორიაში. მასზე უძველესი დროიდან გადიოდა ქვეყნის მნიშვნელოვანი სამიზოს-ვლო არტერია, ხოლო არაგვისა და მტკვრის შესართავში კი წარმოიქმნა ქართლის უძველესი დედაქალაქი მცხეთა.

არაგვის ხეობას ქმნის მდინარე არაგვი, რომელიც შედგება მთიულეთის ანუ თეთრი, გუდამაყრის ანუ შავი, ფშავისა და ხევსურეთის არაგვისაგან. უახლესი ლანდშაფტური დაყოფით არაგვის ხეობის მთიანი ნაწილი შედის კავკასიონის ოლქის — ფშავ-მთიულეთის რაიონში¹.

მთიულეთის არაგვი სათავეს მთავარი ქედის კალთებზე ღებულობს იურის თიხიდან ფიქლებსა და ქვაქვიშებში, რომელიც მის წყალს მოთეთრო ფერს აძლევს. ფსანაურთან თეთრ არაგვს გუდამაყრის ანუ შავი არაგვი ერთვის. გუდამაყრის წყლის სათავეს პალეოზოური ჭიშები შედგებიან რუხი ან შავი ფიქლებისა და ქვიშაქვებისაგან. ეს ჭიშები ადვილად იშლებიან და წყალსაც მოშავო ფერს აძლევენ.

ვახუშტი ფშავის არაგვს უწოდებს თეთრ არაგვს, გუდამაყრის წყალს — გუდამაყრის არაგვს, ხოლო მთიულეთ-ქართლის წყალს — შავ არაგვს². ასევე, ვახუშტისეულ რუკებზე ფშავის არაგვს „თეთრი“, ხოლო მთიულეთის არაგვს „შავი“ აწერია. ი. კლამროტისეულ რუკებზეც „თეთრი არაგვით“ ფშავის, ხოლო „შავი არაგვით“ მთიულეთის არაგვია აღნიშნული. ერთი შეხედვით, ვახუშტისთან თითქმის ტერმინთა აღრევასთან გვაქვს საქმე, მაგრამ ეს ასე არაა. შავ არაგვს ვახუშტი უწოდებს არა მარტო მთიულეთის არაგვს, არამედ ქართლის წყალსაც, რომელსაც ფსანაურის სამხრეთით მას შემდეგ, რაც იერთებს გუდამაყრის ანუ შავ არაგვს, უკვე შავი შეფერილობა აქვს და ასეთად უერთდება ქინვალთან ფშავის არაგვს, რომელიც წლის უმეტეს პერიოდში თეთრი ფერისაა.

თანამედროვე გეოგრაფიული ნომენკლატურით (ლ. მარუაშვილი) თეთრი და შავი არაგვების წყალგამყოფს გუდამაყრის ქედი ეწოდება, ხოლო შავი და ფშავის არაგვების წყალგამყოფს — მთიულეთის ქედი. ძველ ტოპოგრაფიულ რუკებზე და ვახუშტისთან ეს ქედები შებრუნებულადაა აღნიშნული.

არაგვის ხეობაზე უძველესი დროიდან გადიოდა ჩრდილო კავკასია — სამხრეთ რუსეთის ამიერკავკასიასა და მახლობელ აღმოსავლეთთან დამაკავშირებელი გზა. ჩრდილო და სამხრეთ კავკასიაში მცხოვრებ ტომებს შორის უკვე ენეოლათ-ადრებრინჯაოს ხანიდან არსებობს მჭიდრო კულტურულ-ეკონომ-

¹ ლ. მარუაშვილი, საქართველოს დიზიკური გეოგრაფია, II, თბ., 1970, 96.

² ვახუშტი, აღწერა სამეფოსა საქართველოსა, თბ., 1241, 93.

მიუღი ურთიერთობა. ამ ურთიერთობის ერთ-ერთ არსს თერაკ-არაგვის ხეობები წარმოადგენდა. სკვითურ ხანაში სკვითური ტომების შემოღწევა ამიერკავკასიასა და მცირე აზიაში დარიალ-არაგვითაც ხორციელდებოდა. ლაქები სტრაბონი ასახელებს არაგვის ხეობის გზას³. როცა რომაელები პირველად მოვიდნენ საქართველოში, მათ დარიალა იბერიის სამეფოს ხელში დახვდათ.

ჯუანშერის მიხედვით, ვახტანგ გორგასალმა „დაიმორჩილა ოფსნი და ყივჩაყნი და შექმნა კარნი ოფსეთისანი, რომელთა ჩუენ დარიალისად უწოდით და აღაშენა მას ზედა გოდოლნი მაღალნი და დაადგინა მცველად მახლობელნი იგი მთეულნი. არა ხელეწიფების გადმოსვლად დიდთა მათ ნათესავთა, ოფსთა და ყივჩაღთა, თვნიერ ბრძანებისა ქართველთა მეფისა“⁴.

ამიერკავკასიაში არაბთა მფლობელობის დამყარების შემდეგ დარიალის კარებს ურთიერთს ეცილებიან არაბები და ხაზარები. მე-12 ს. დარიალის კარს განსაკუთრებული ყურადღება დავით აღმაშენებელმა მიაქცია. მან ფართოდ გაიღო დარიალას კარები — სამხედრო მიზნებისათვის ჩრდილოეთიდან გადმოსასახლა 45 000 ყივჩაღთა ოჯახი. ეს ის ხანაა, როდესაც ფეოდალური საქართველო ძლიერ პოლიტიკურ და კულტურულ ზეგავლენას ახდენს ჩრდილო კავკასიაში მოსახლე ტომებზე. თემურლენგის შემოსევების შემდეგ დარიალ-არაგვის გზა თავის მნიშვნელობას კარგავს. მე-16 ს. მიწურულს ამ გზის მთიანი ნაწილი მხოლოდ ნაგზაურსდა წარმოადგენდა. მე-18 ს. მეორე ნახევრიდან კვლავ გამოცოცხლდა დარიალის სავაჭრო გზა. მე-19 ს. დარიალ-არაგვის მაგისტრალის მნიშვნელობა სულ უფრო იზრდება. თბილისი, ქუენანი და დარიალი ამ გზის საყრდენი პუნქტებია. თბილისიდან გზა მიემართებოდა ჭერ მტკვრის მარცხენა ნაპირზე (ავჭალა, ჭვარი), ხოლო შემდეგ არაგვის მარცხენა ნაპირის (ბულაჩაური, წოხენი, ქინვანი) გავლით. გზა არაგვის მარჯვენა ნაპირსაც უნდა გაჰყოლოდა. მას შემდეგ, რაც ღუშეთი იქცა არაგვის საერისთავოს ცენტრად, მთავარი გზა მიემართება მისაქციელის, წალკნის, მკადიჯვრის, ღუშეთისა და ანანურის გავლით. ბაგისჭალასა და ანანურს შორის არაგვისპირა გზის გაყვანის შემდეგ ღუშეთი მთავარი მაგისტრალიდან განზე დარჩა. ჩრდილოეთით გზა ძირითადად მიჰყვებოდა არაგვის მარჯვენა ნაპირს, თუმცა მარცხენა სანაპიროც გამოიყენებოდა სამიმოსვლოდ (იხ. სქემა 2).

ქვეშეთიდან გზა იტოტებოდა ხადის ხევის, დიდველისა და ღუდის ხევის მიმართულებით. მე-16 ს. მიწურულს გზა ღუდის სევიდან ადიოდა თრუსოს ხეობის სოფ. ნოაყაუში, ხოლო აქედან მიემართებოდა კობისა და სტეფანწმინდისაკენ. გზის ამ მონაკვეთზე მდებარეობდა ადრეფეოდალური ხანის ციხე-სიმაგრე ღუდის ღვთისშობელი, რომელიც აღწერილია მ. ლერმონტოვის პოემაში „დემონი“.

საქართველოს რუსეთთან შეერთების შემდეგ, არაგვის გზის გააქტიურებასთან დაკავშირებით, დღის წესრიგში დადგა გზის მშენებლობის საკითხი. 1811 წელს სამიმოსვლო სამმართველოს ხელში გადადის გზების გაყვანა. ამავე ხანიდან იწყება გუდამაყრის ხეობით გზის მშენებლობა. მისი კვალი

3 Е. И. Крупнов, О походах скифов через Кавказ, Вопросы скифо-сарматской археологии, М., 1954, 194.

4 თ. ყაუხჩიშვილი, სტრაბონის გეოგრაფია, თბ., 1957, 129.

5 საქართველოს ისტორია, თბ., 1948, 77—78.

6 ქართლის ცხოვრება, I, თბ., 1955, 156.

დღემდეა შემორჩენილი. გზის მშენებლობა ბოლომდე არ იქნა მიყვანილი მხოლოდ 1855 წელს დაიწყო ინჟინერ სტატკოვსკის პროექტით ზემო მდინარის აღმართის ტრასის მშენებლობა, რომელიც 1861 წელს დამთავრდა. 1863 წელს გაიხსნა მოძრაობა გზის მთელ სიგრძეზე თბილისიდან ვლადიკავკაზამდე. მღეთის აღმართზე მიმოსვლის გახსნით მნიშვნელობა დაკარგა დიდუბის გზა მავალმა გზამ. დიდუბელი მიყრუვდა. ცოტა უფრო ადრე იგივე ბედს განუცდებოდა ლის ხეობას. არაგვის ხეობაზე გადიოდა აღმოსავლეთიდან დასავლეთისაკენ მამეაღლი გზები, რომლებიც ხეობას ჰკვეთდნენ საგურამო-მცხეთასთან, ენე-გალთან, ფასანაურთან, ანანურთან და მღეთასთან⁷.

არაგვის ხეობაში უძველესი დროიდან სხვადასხვა ისტორიული თემი მოსახლეობდა. მთიულეთის ერთ-ერთ თემს წარმოადგენდა ცხავატი. რადგან ასეთი სახელწოდებათ სოფელი ქსნის ხეობაშიც არსებობს, ზმირად მკვლევარებს (ი. გვახაძეშვილი, გ. ჩუბინაშვილი, ი. დოლიძე) წყაროთა მონაცემები არაგვის ცხავატის თემის შესახებ გადაჭიმულათ ქსნის ხეობის სოფ. ცხავატ-ზე⁸. ჩვენს მიერ შეკრებილი მასალის მიხედვით ცხავატი მოიცავს ტერატო-რას ფასანაურიდან ქვეშეთამდე. „ცხავატის“ ფონეტიკური ვარიანტია „ცხა-ოტი“. გიორგი ბრწყინვალის „ძეგლის დადება“ იძლევა მასალას ცხავატის საზღვრის დასადგენად. მასში ვკითხულობთ: „41. ლომისისა ვინც გლეხი მოკ-ლას, თუ მეფეთაგან შეწირულია, გინა სხუათა ვისგანმე, ათას ხუთასი თეთრი დაეურვოს. თავით ძუელითგან გაჩენილი არის ლომისის სამძღვარსა ზედა, ამიერი ჯადა-ცხაოტის (ჯადა-ცხავატის) — უძველესი XVII ს. ხელნაწერით — ჯ. გ.) მიმდგომი არის, და აგრეთვე გაჩენით იყოს.

42. ამიერნი კევისბერნი და პეროვანნი იმიერთ ნუოდეს მიუღებებიან ნუ-ცა სალაშქროდ, ნუცა სასაუბროდ ისაქმეზიან ერთმანეთთან თავის-თავისასა საერისთავოსაგან კიდე და რომელიც მოუღდეს, — თუ უნდა იმიერი ამიერ-სა ანუ ამიერი იმიერსა, — დარბაზით მამული წაელოს და ციხე დაექციოს“⁹.

მოყვანილი ორი მუხლი ლომისის ეკლესიისათვის შეწირულ გლეხებს ეხ-ება. ამასთან დაკავშირებით აღნიშნავს სასაზღვრო ხაზს, ლომისის ქედს რომ მიჰყვებოდა და ჰყოფდა ერთმანეთისაგან ორ თემს: ჯადა-ცხავატს (ანუ მთიუ-ლეთს) და ცხრაძმას.

სამართლის ეს მუხლები ზოგი მკვლევრის მიერ არ იყო ზუსტად გაგე-ბული. დ. გვრიტიშვილი მასში ხედავდა ურთიერთობის განსაზღვრას არაგვის საერისთავოსა და ხევს შორის¹⁰. მსგავს თვალსაზრისს ადგას მკვლევარი მ. ბერძენიშვილი. იგი აღნიშნავს: „ამ მუხლში ყურადღებას იქცევს გამოთქმა ლომი-სის სამძღვარი „ამიერი ჯადა-ცხაოტის მიმდგომი არის“-ო. აქედან გამოდის, რომ ლომისის მამულების „ამიერნი“ საზღვარი ზადა-ცხაოტია. აქ ამიერი სრული-ადაც არ უნდა ნიშნავდეს კანონმდებლობისათვის საორიენტაციო გამონათ-ქვამს ცნობილია, რომ „ძეგლის დადება“ თბილისში დაიწერა, თბილისში მყოფისათვის ლომისის მამულების „ამიერი“ საზღვარი ზადა-ცხაოტი ევრავითარ

7 იხ. ჯ. გვასალია, საქართველოს სამხედრო გზის ისტორიისათვის, „მაცნე“, ისტო-რიის სერია, 1972 წ. № 2, 30—44.

8 იხ. ჯ. გვასალია, მთიულეთის ისტორიული გეოგრაფიიდან (ცხავატი, წილკანი, წა-ნარნი), კავკასიის ეთნოგრაფიული კრებული, 111, თბ., 1971, 194—212.

9 ი. დოლიძე, გიორგი ბრწყინვალის სამართალი, თბ., 1937, 117.

10 დ. გვრიტიშვილი, ფეოდალური საქართველოს სოციალური ურთიერთობის ის-ტორიიდან, თბ., 1956, 93.

4. საქართველოს ისტორიული გეოგრაფიის კრებული

შემთხვევაში ვერ იქნება. პირიქით, თბილისელისათვის ხადა ლომიდან ნაწილი — ერთი საზღვარი იქნება. (ხადა და ცხაოტი მთიულეთის ცალკეული ნაწილია, რომლებიც თეთრი არაგვის ხეობას მოიცავენ და ლომისიდან ჩრდილოეთით და ჩრდილო-დასავლეთით მდებარეობენ). ამიტომ ცხადი უნდაა, რომ აქ ნახსარი „ამიერნი“ სწორედ ხადა-ცხაოტის აღსანიშნავად გამოიყენება. ნიკეური ტერმინი ყოფილა. თუ ეს ასეა, მაშინ 42-ე მუხლში ნახსენები „ამიერნი“ და „იმერნი“ საერისთავოები უნდა აღნიშნავდეს ორ ისეთ ერთეულს, რომელთა შორის საზღვარი ხადა-ცხაოტია. ანუ ერთი მათგანი „ამიერნი“ — მთიულეთი უნდა იყოს, ხოლო იმერნი — ხევი. შემოთოყვანილ მუხლში ნახსენებია ტერიტორიის ის არეც, სადაც მოსალოდნელია ისეთი გლეხების არსებობა — ესაა ლომისი და მისი აღმოსავლეთი მხარე — ხადა-ცხაოტამდე¹¹.

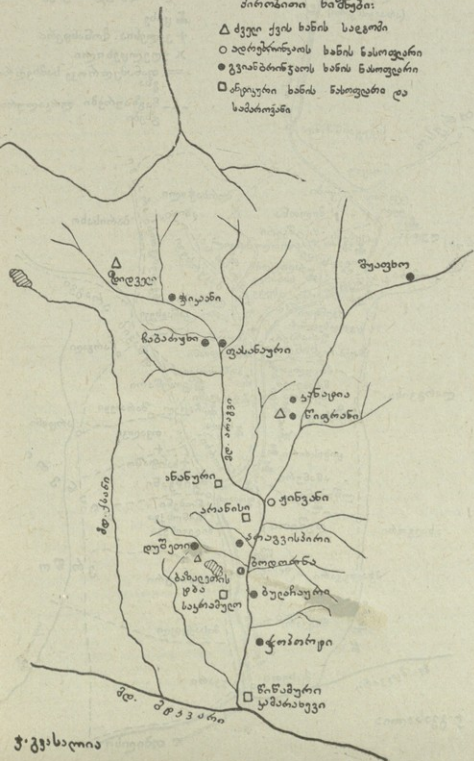
აქ ზოგიერთ უზუსტობასთან გვაქვს საქმე. „ამიერნი“ არაგვის ხეობის ნაწილია — მთიულეთი (ხადა-ცხაოტი), ხოლო „იმერნი“ — ქსნის საერისთავოს ნაწილი (ცხრაძმა). იმას არა აქვს პრინციპული მნიშვნელობა, „ძეგლის დადება“ თბილისში დაიწერა თუ მთიულეთში. მთავარია ის, რომ ამ ძეგლს მოქმედების ფარგალი თუმცა რამდენადმე შორდება მთიულეთს (შესაძლოა სწვდება ქსნის ხეობის ზედა წელს), მაგრამ კანონმდებლობა ძირითადად მთიულეთისთვისაა დაწერილი და მიზნად ისახავს სამართლის ნორმების მოწესრიგებას მთიულეთში. ამიტომ ბუნებრივია, რომ „ამიერში“ მთიულეთი იგულისხმება. ციტირებული ადგილიდან ჩანს, რომ მკვლევარს მთიულეთისა და მეორე ერთეულის (მ. ბერძნისელოს აზრით, ხევის, ხოლო ჩვენი თვალსაზრისით, ცხრაძმის) შუალედურ ტერიტორიად ხადა-ცხაოტი (ცხავატი) მიაჩნია. ფაქტობრივად კი ხადა-ცხავატი ფარავს მთელ მთიულეთს. ძეგლში საუბარია არა ხადა-ცხავატზე, როგორც სასაზღვრო ზონაზე, არამედ ლომისის ქედზე, რომელზეც გადის საზღვარი ხადა-ცხავატსა და მომიჯნავე ერთეულს (ცხრაძმას) შორის. მკვლევარს ლომისისა და ხადა-ცხავატს შორის ეგულება ტერიტორია, რომელზეც მოქმედებს 41-ე და 42-ე მუხლები. უნდა აღვნიშნოთ, რომ ხადა-ცხავატი უშუალოდ ლომისის ქედის ფერდიდან იწყება. არაა ზუსტი განსაზღვრა, რომ ხადა და ცხაოტი ლომისის ჩრდილოეთით და ჩრდილო-დასავლეთით მდებარეობენ. სინამდვილეში ხადა მდებარობს ლომისის ჩრდილო-აღმოსავლეთით, ხოლო ცხავატი — სამხრეთ-აღმოსავლეთით.

რაც შეეხება წილკნის თემს, ადრეფეოდალური ხანისათვის მას უნდა სჭეოდა ტერიტორია ცხავატის თემის ჩრდილო-დასავლეთით. გვიანდელი ხანის ხადას ადგილას¹². ექვს არ იწვევს, რომ ვახუშტისეული ციკარა არის ხადის

11 მ. ბერძნისეილი, საქართველო XI—XII საუკუნეებში, თბ., 1970, 105—106, 110.


12 ქ. გვასალია, მთიულეთის ისტორიული გეოგრაფიიდან, გვ. 199—204. სხვათა-ღარი ურადლებების ღარსია არაგვის თემის წილკნისა და სამუხრანოს სოფელ წილკნის ურთიერთ მიმართების საკითხი. სავარაუდოა, რომ წილკნის თემის წარმომადგენლებმა დააარსეს ამავე სახელწოდების სოფელი. წილკნის საეპისკოპოსო კათედრა ერთ-ერთი უძველესია საქართველოში. წილკნის სამწყსოში არაგვის ხეობის მოსახლეობაც შედიოდა. ჩვენამდე მოღწეული მე-17 საუკუნის წილკნელის სარგოს გარიგების წიგნიდან ჩანს, რომ იმ დროისათვის წილკნელის უფლებები ვრცელდებოდა მხოლოდ ანანურამდე. მაგრამ იმავე წიგნიდან ვგებულობთ, რომ ანანურს შემოთ მთიულეთი ხევს გარდა გაჭრისტიანებული იყო ისე წილკნელის მიერ და, მაშასადამე, წილკნელის სამწყსოში შედიოდა. „გარიგების“ ტექსტით, თითქმის ხევიც

☒ ძველი ქვის ხანის საეკლემო
☐ აღდგენილობის ხანის ნაშთები
☒ გვიანდრონული ხანის ნაშთები
☐ ბრეტონი ხანის ნაშთები და
 საძირკვენი



ხევი. ვახუშტი ციქარაში ასახელებს 60 კოშკს. ხადაშა, მართლაც, არის სამრ-
ცამდე კოშკი. ხადაში ლექსად ამბობენ:

„არ ვიცი ხანდო-ვართალი,
გუდამაყარი სად არის;
ხადაში გამიგონია
სამოცი ციხე მთავარი“.



ვახუშტი ხადას დაბად აღნიშნავს. ასე აქვს მას აღწერილობაში დარუკებ-
ზე. თუმცა ვახუშტის ერთ-ერთ რუკაზე „ხადა“ აწერია არა სოფელს (დაბას),
არამედ მთიულეთის არაგვის მარცხენა ნაპირის მოზრდილ მონაკვეთს. ამ შემ-
თხვევაში ის აღნიშნავს თემს.

ვახუშტისეული დაბა „ხადის“ ლოკალიზაცია შესაძლოა მოხერხდეს დიდ-
ველზე. თუმცა შესაძლოა ისიც, რომ დაბა ხადა მოთავსდეს სოფ. წყერეს სამ-
ხრეთით ბენიანთ ვაკეზე. ეს ადგილი ყველაზე ვრცელაა და შუაგული მდე-
ბარეობა უჭირავს ხადას ხეობაში. მას მოსახლეობა ეძახის ხადის მინდორს და
ხადის კარს. ამ მინდორზე დგას ხადის მთავარი სალოცავი მთავარმოწამე. მის
მახლობლად მდგარა უზარაზარი ქვებით ნაგები დადი ზურგიანი კოშკი.

სახელწოდება ხადა სხვადასხვა დროს სხვადასხვა ტერიტორიას მიემარ-
ჯებოდა. თავდაპირველად უნდა ყოფილიყო დაბა ხადა, შემდეგ ხადის ხევი,
ხადის ქვეყანა. შემდეგ კვლავ „დაბა ხადა“ და დღეს ხადის ხევი. შესაძლოა
ხადის ქვეყანა მოიცავდა ღუდას და ლაკათხევსაც. ამ ვარაუდის სასარგებლოდ
უნდა ლაპარაკობდეს შონჩოსა და ლაკათხევის გამყოფი ქედის სახელწოდე-
ბა „ხადელა კარი“.

ხადას მნიშვნელობას ხაზს უსვამს ის გარემოება, რომ „ძეგლის დაღე-
ბა“ ხადაში ორი ციხისთავის არსებობაზე მიუთითებს¹³. ხადის ერთი ციხისთა-
ვი უნდა მჭდარიყო ბენიანთ ვაკეზე — „ხადის კარზე“, ზოლო მეორე კი დიდ-
ველზე. იქ, სადაც სოფ. ბედონიდან გზა ადის დიდველზე, დგას ზურგიანი კოშ-
კის ნანგრევები. მის ჩრდილოეთით დიდველი განივრდება. სეტურთკარისა
და კაიშაურთკარის სამხრეთით ერთ ხაზზე ჩამწკრივებულია სამაგრეთა რვა
კომპლექსი. ერთ-ერთის სახელია „ციხისთავიანი“. იგი ზურგიანი კოშკის შემც-
ველაა. ციხისთავი იყო ზაქაიძე. მათი შთამომავალი დღესაც ცხოვრობენ სოფ.
ზაქანში. ციხისთავ ზაქაიძეზე ხალხში შემორჩენილია გამოთქმა: „რასაც იტ-
ყვის ზაქაო, დაიჭერებს ხადაო“.

ამგვარად, ხადის ციხისთავები მსხდარან ხადისკარის მინდორზე და დიდ-
ველზე (ციხიანთში), იქ სადაც გადიოდა მთავარი კომუნიკაციები, მათ შორის
წყერედან მილიონაზე გამავალი გზა იყო უმოკლესი და ამასთან ურთულესი.
გზა მოქმედებს მხოლოდ ზაფხულსა და ადრე შემოდგომაზე. ამიტომ მთიუ-
ლეთის მთავარ გზად რჩებოდა და რჩება ჭვართა ყელზე გამავალი გზა.

ინტერესს იწვევს მთიულეთის საკითხი, საკითხი იმის შესახებ, თუ რა
ტერიტორიას ფარავდა ცნება „მთიულეთი“, ვის ეწოდებოდა „მთიულნი“. მთიულეთს
ლეონტისთან, ჭყანშერთან, დავით აღმაშენებლის ისტორიკოსთან

ადრეულ ხანაში იმავე საეპისკოპოსოში შემავლად ივარუდება (მ. ჩ. გ. ც. ი. ა., წილენის სარ-
გოს ვარიეტების წიგნი 1669 წლისა, საისტორიო მოამბე, II, 1925, 23—24). არც ისაა გამო-
რჩეული, რომ სამუხრანოს წილანის სახელწოდება მთიულეთის წილანის თემისაგან და-
მოუტეხლად წარმოიშვა.

¹³ ი. ა. დ. ო. ი. ძე, ვიორგი ბრწყინვალის სამართალი, 108.

აქვს ზოგადად მთიანეთის აღმნიშვნელი ცნების მნიშვნელობა. ვახუშტი მთიანეთის შესახებ წერს: „ხოლო გუდამაყარის ქვეის შესართავს ზევით, დასავლეთ ჩრდილო შუა არს მთიულეთი“¹⁴.

გუდამაყარის ზევი არავის ფასანაურთან ერთის. ჩვენი აზრით, მნიშვნელობის სამხრეთი საზღვარი ფასანაურზე რამდენადმე სამხრეთით უნდა იქნებოდეს, ალბათ „მთიულქართან“, რომელიც იდენტიფიცირებულია თანამედროვე ხაშუშას ციხესთან¹⁵.

ვახუშტის „გეოგრაფიაზე“ დართულ სოფელთა სიაში მთიულეთის შემადგენლობაში 25 სოფელი შედის. მათგან სათაურის ქვეშ „მთიულეთი“ მოცემულია 13 სოფელი, ხოლო „სასახლეს“ ქვეშ 12 სოფელი. პირველი თემის სოფლებია: ქისტური¹⁶, ფევჩური¹⁷, ამირთ-სოფელი, ნახიდი¹⁸, ჩოხელი, ხარხეთი, ცეცხლის-ჯვარი, ნაღვარევი, არკვეთი¹⁹, ბურდული, მღეთი, ღუდა, ჯადა. „სასახლეს“ შემდეგი სოფლები განეკუთვნება სასახლის-სოფელი²⁰, ცხაოტი, ვეთხანი, ერენდის-ძე²¹, ნადიბაძე, რორო²², კოზანიძე²³, კევშა²⁴, ჩოქური, სორიანი²⁵, მკერვალი²⁶.

1774 წლის სტატისტიკური აღწერის მიხედვით, მთიულეთში შედის 43 სოფელი, რომლებიც ოთხ თემად ჯგუფდებიან: ზადა, გარეშემო, მრეველი, ცხაოტი²⁷. თითოეულ ამ თემში შედიოდა შემდეგი სოფლები:

ზადაში: ზემო მღეთ, ქვემო მღეთ, სეთურთკარი, ჯალმანთკარი, კაიშაურთკარი, წყერე, მილურე, ბენიანთკარი, ბეგოთკარი, იუხო, როსტინთკარი, ქოროლო, მიდელაურთკარი, სვიანთკარი, ციხიანთკარი, შარუმის კარი, ზაქათ-

14 ვახუშტი, აღწერა., 65.

15 ჟ. გვასალია, მთიულეთის ისტორიული გეოგრაფიიდან, 207—208.

16 დღეს ამ სახელის მქონე სოფელი და ტოპონიმი არ არსებობს. ვახუშტის რუკის მიხედვით იგი მდებარეობდა თანამედროვე ფასანაურის აღმოსავლეთით.

17 დღეს ამ სახელის მქონე სოფელი და ტოპონიმი არ არსებობს.

18 არც ეს სოფელია ცნობილი.

19 არსებობს სოფელი არაკვეთი. აქ გადაწერის დროს დაშვებულ შეცდომასთან გვაქვს საქმე: კ-ს მაგივრად წერია კ.

20 სასახლის სოფელი დღეს აღარ არსებობს. მისი ნაშთი უნდა იყოს „სასახლის მინდორი“ და მასზე მცხოვრები კომის სახელი „მოსახლიანი“ სოფ. ბედიონა და სეფეს შორის.

21 სოფლები გაშქარალია. ტოპონიმიშიც არ ჩანს კვალი.

22 ეს სოფელი გაშქარალია. სოფ. წიფორის მიკროტოპონიმიში დავადასტურეთ მინდორისა და საძვრის სახელი „რორო“. იქ ნასახლარებია.

23 ამ სახელწოდებით სოფელი დღეს არ არსებობს.

24 აქაც ისეთივე მდგომარეობაა, როგორც „არკვეთში“. კევშას ნაცვლად შეცდომით წერია კევშა. ვახუშტის რუკაზე წერია „ქევშა“.

25 დღეს ეს სოფლები არაა ცნობილი.

26 ამ სახელწოდების მქონე სოფელი დღეს არ არსებობს. მკერვალიანი დღეს კობაძეთა ერთ-ერთი კომობის სახელია. 1781 წლის არავის ზეობის აღწერაში ს. ხევშას მცხოვრებლებად დასახელებულია მკერვალიძე გომჭარის შვილი (ი. ჯავახიშვილი, მასალები საქართველოს ეთნოგრაფიის ისტორიისათვის, I, 1967, 118). შესაძლოა ამ კომის მცხოვრებლების სოფელს ერქვა მკერვალი. საერთოდ, სოფლები, რომელთა ლოკალიზაციაც დღეს არ ხერხდება—ვეთხანი, ერენდის-ძე, კოზანიძე, სორიანი, მკერვალი უნდა შეჩვენდეს იქ მოსახლე გვარების ან კომობის სახელის მიხედვით. შესაძლოა შემდეგში გაქრნენ ეს გვარები, შეიცვალეს გვარი ან კომობის სახელი და ამასთან ერთად გაქრა ან შეიცვალა სოფლის სახელწოდებანი.

27 ე. თაყაიშვილი, მასალები, საქ. სტატისტიკური აღწერილობისა XVIII ს-ში, თბ., 1907, 428—485.

კარი; გარე შემოღობვა: არახვეთი, რორო, დათვიანთკარი, სეფე, უოქონა, შონ-
ხო, ლაკთხევი²⁸; მრევლში: ბექიანთკარი, ყველანთკარი, ნადიბაიძეთკარი,
გოგნაური, სალაჯური, ჩოქური, მანასეული, ხარხეთი²⁹; ცხატოშეჭყრუხუხუ
კობიანთკარი, ძმანთკარი, ბატატიანთკარი, ჭიკაანთკარი, ხეგშა, წიფრეთკარი³⁰,
კარი, ქავთურთკარი³¹.

გოულდენშტედტი არ ასახელებს მთიულეთის თემს. მის ტერიტორიაზე კი
გამოყოფს მხარეებს: ხადას, მრევლს, გარეშემოს, ცხატოს³². ი. კლაპროტი მთი-
ულეთში ითვლის 27 სოფელს და ასახელებს მხარეებს ხადას, მრევლს, გარე-
შემოს, ცხატოს. სხვა ადგილას მოგზაური ჭარბალსაც მთიულეთს მიათვლის³³.
იოანე ბატონიშვილი მთიულეთს 1799 წლის აღწერილობაში 26 სოფელს აკ-
უთვნებს. იგი ჩამოთვლის ვახუშტის სოფელთა სიის 25-ვე სოფელს და ამა-
ტებს კაიშაურთკარს³⁴.

ვახუშტის შემდგომდროინდელ მკვლევართათვის მთიულეთის განსაზღვრი-
სათვის რჩებოდა მისი მონაცემები. ვახუშტი მთიულეთში აქცევს მთიულეთის
არაგვის ორივე სინაპიროს. მისი უკიდურესი პუნქტია ციკარა³⁵. მაშასადამე, ვა-
ხუშტი მთიულეთში გულისხმობს ხადა-ცხავატს. ამასვე ადასტურებს მთიუ-
ლეთში გავრცელებული გამოთქმა მთიულეთის მოცულობის შესახებ: „თავს
ხადა ბოლოს ცხატო (ცხავატი)“. წყაროებზე დაკვირვება გვიჩვენებს, რომ მთი-
ულეთს ამისგან განსხვავებული გაგებაც გააჩნდა. გავისხენოთ ცნობები, ჭარ-
ბოლის მოქცევას რომ შევხებიან:

„(ნინო) მოუწოდა მთეულთა, ჭართლელთა და ფხოველთა და წილანელ-
თა“³⁶;

„...და მოუწოდეს მთეულთა, პირუტყვთა სახეთა მათ ყაცთა, ჭართალელთა,
ფხოველთა, წილანელთა და გუდამაყრელთა“ (ქც. I, 125).

აქ „მთეულთა“ თითქოს ეხება არა საერთოდ მთიანეთის მოსახლეობას,
არამედ მთიანეთის ერთ გარკვეულ ტერიტორიაზე. მცხოვრებ თემს, რამდენა-
დაც აქ ცხავატი არაა მოხსენებული. ამ აზრს უფრო ამტკიცებს ბერი უგნატა-
შვილის ცნობა: „ხოლო ესე ზეგზარ არაგვს ერისთვის მამა-პაპათა ამოსწყვი-
ტეს პატრონი ჯევისა თქუთურმანის-ძე და დიჭირეს ხევი, და მიერთგან მის-
ცა მეფემან რომელთა ჯადა, რომელთამე მთიულეთი და რომელთამე დუშე-
თი და ანანური, და იქმნეს ჯევისა მის ერისთავად“ (ქც. II, 390—391).

მოტანილი ადგილიდან ჩანს, რომ „მთიულეთი“ ჯადას არ ფარავს. იგი არ
ფარავს არც დუშეთს და არც ანანურს. ეს კი ცხადია, რომ მათ მეზობლად
იგულისხმება. მისთვის არაგვის ხეობაში სხვაგან არ რჩება ადგილი, თუ არა
ცხავატის ჩვენ მიერ შემოფარგლულ ტერიტორიაზე. ახლა თითქოს გასაგებია,
რატომ არაა ცხავატის თემი მოხსენიებული მთიულთა მოქცევისათან დაკავში-
რებულ ცნობებში. ჩანს, ტერმინი ცხავატი და მთიულეთი ადრეფეოდალური

28 ე. თაყაიშვილი, მასალები საქ. სტატისტიკური აღწერილობისა XVIII ს-ში,
თბ., 1907, 440—447.

29 იქვე, 448—458.

30 იქვე, 453—461.

31 გოულდენშტედტის მოგზაურობა საქართველოში, I, თბ., 1962, 269.

32 I. Klaproth, Reise..., II, 692—696; მისივე, Geogr.—hist. Beschreibung, 1814, 32.

33 ქართულ ხელნაწერთა ინსტიტუტის ფონდები, სპბ. S — 3729.

34 ვახუშტი, აღწერა..., 66.

35 ქართული აგიოგრაფიული ლიტერატურის ძეგლები, I, თბ., 1964, 88.

ხანისათვის ხშირად ფარავდა ერთმანეთს. ბერი ეგნატაშვილთან და ცულა უნ-
და გვქონდეს მთიულეთის ძველი შინაარსი³⁶.

ამგვარად, ქართული საისტორიო წყაროებისა და ჩვენ მიერ გამოყენებული მასალების შეჯერებით, არაგვის ცხავატის თემი აღრეფენადაც დასაწყისში განსაზღვრული იყო არაგვის ხეობის საცმოდ დიდ ტერიტორიაზე: მთიულთკარის ჩრდილოეთით ქვეშეთამდე და შესაძლოა მღვთამდე. შუაფეოდალური ხანის დასასრულისათვის ცხავატის თემი ხადასთან ერთად მოიცავს მთიულეთს (იხ. სქემა 3).

1774 წლის აღწერილობაში მთიულეთი ოთხ ნაწილადაა წარმოდგენილი — ხადა, გარეშემო, მრეველი, ცხაოტი. ჩანს, სამი უკანასკნელი ერთეული ერთიანი ცხავატის თემის ადგილას წარმოიშვა³⁷.

მთიულეთთან მჭიდროდ იყო დაკავშირებული და ხშირად მასში იგულისხმებოდა ხანდო. ასევე ორგანულად ერწყმოდა მთიულეთს გუდამაყარის თემი. იმდენად ძლიერი იყო კავშირები მთიულეთსა და გუდამაყარელებს შორის, რომ თითქმის ყოველთვის მთიულეთ-გუდამაყარი ერთ თემად გაიზარებოდა და გაიზარება. დამატებითი ცნობები არც იოანე ბატონიშვილს მოეპოვება.

არაგვის ხეობის 1774 წლის აღწერილობის მიხედვით ხანდოს ხევი ფირან შაბურისშვილის სამოურაოში შედის და შემდეგ სოფლებს შეიცავს: უკანამხარს, ჯუხარათკარს, ვეშაგურთკარს, წინციხეს, სოდავეს, ჭირაულთკარს³⁸. გუდამაყარის ხევში გიულდენშტედტის მიხედვით შედიოდა შემდეგი სოფლები: „ბაკურხევი, წაბურთა (?), პატარა გუდა, ფახეიჯი, ჭოჭოხი, კიტოხი, მაქართა, გოგანაურთა, ქალა, ლიდე, ჩოხი, ათნოხი, დუმატხო“³⁹. 1774 წლის აღწერის მონაცემებით მთიულეთში 419 კომლი ცხოვრობდა. 1804 წ. სტატისტიკური აღწერით კი 309 კომლი⁴⁰. 1804 წლის კამერალური აღწერის მიხედვით ჭართლის ხევში შედიოდა შემდეგი სოფლები: ჯიჭურაული, ჩიტაური, ლალიანთკარი, პაპიანთკარი, შალვანთკარი, მუგუდა, ვაშლობი, მნა, პავლეური, ციხისძირი, ავენისი. დაახლოებით ასე შემოფარგლავს ჭართლის ხევს ჭართლის თანამედროვე მოსახლეობაც.

სამწუხაროდ, კამერალური აღწერილობანი, ისევე როგორც ვახუშტის „გეოგრაფია“ და გიულდენშტედტის მოგზაურობის დღიურები, ფშავ-ხევსურეთის სოფლების შესახებ ცნობებს არ შეიცავენ.

ჭართლის სამხრეთით ისტორიული ბაზალეთის თემია. ვახუშტის მიხედვით, „აქვს ბაზალეთს აღმოსავლით არაგვი, სამკრით ციხე ბოდავისა და ტინის მთა, დასავლით გრემის-კევი და ალვეის მთა, ჩრდილოეთ ჭართალის მთა“⁴¹.

³⁶ რა თქმა უნდა, მთიულეთს სხვა გავებაც გააჩნდა. ასე მაგალითად, ლეონტი მროველი მთიულეთს უწოდებს კავკასიონის ცენტრალურ ნაწილს (ქც. I, 27). წილკანის სარგოს მე-17 ს. წიგნი ანანურის ზევით ტერიტორიას მთიულეთს უწოდებს (საისტორიო მოამბე, II, 23). XIV—XV სს. სვანურ საბუთებში მთიულეთი რაჭა (პ. ი ნ გ რ ი ე უ ა, სვანეთის საისტორიო ძეგლები, II, 1941, 31—34). შესაძლებელია, წინაფეოდალურ ხანაში არაგვის მთიულეთის სამხრეთი საზღვარი ანანურამდე ჩამოდიოდა.

³⁷ წინაფეოდალურ ხანაში შესაძლოა ცხავატის თემი კიდევ უფრო დიდ ტერიტორიას მოიცავდა, ვიდრე აღრეფეოდალურ ხანაში. აქეთკენ გვეყვება ქსნის ხეობის სოფელი ცხავატი და ჟინვანის სამხრეთით მდებარე სოფელი საცხავატი.

³⁸ ე. თაყაიშვილი, დასახ. ნაშრომი, 473—487.

³⁹ გიულდენშტედტის მოგზაურობა საქართველოში, 1, 269.

⁴⁰ საქართველოს ცენტრალური არქივი, ფ. 254, აღ. 1, საქმე № 77.

⁴¹ ვახუშტი, აღწერა..., 65.

ვახუშტის სოფელთა სიაში ბაზალეთის შემდეგი სოფლებია ჩამოთვლილი: ნატა, არჩეთი, ბოდორნა, ინიანი, ხიდა, საკრამელი, საშაბურო, ვეჯური, მლაშე, ლაფური, ადვალა, იწრი, მინდორული, ბაზალეთი, კონიჭი, კიკელი, შეთი, არღუნი, წითლაური, ფიტავი, ფხუნდა, საფერშეთი, გეგნაწვე, ქაქაქა, რისხევი (თანამედროვე ქაისხევი; ასევეა წილენელის სარგოს წიგნში — ჯ. გ.), აფხავი, ანანური, არანისი, ეთვალისი, აშა, ყვავილი, იორი, ურია (სასაფლავის სახელია არაგვისპირში — ჯ. გ.), ჟინვანი, ევენისი (თანამედროვე ავენისი — ჯ. გ.), ხარხევი (თანამედროვე ხორხი — ჯ. გ.), ვეძისი (თანამედროვე ნეძიხი — ჯ. გ.), ლოშო (თანამედროვე ლაუშა — ჯ. გ.), ციხისძირი, ქართალი, პავლიაური, მთიულთყარი⁴².

ვახუშტისეულ ბაზალეთში ქართლის სოფლებიცაა შეტანილი. მასშივე იგულისხმება ჟინვანი და ხორხის ხეობა, რომელიც შესაძლოა მცირე დამოუკიდებელ ერთეულს წარმოადგენდა.

ბაზალეთის პლატოზე მოსახლეობა ჩნდება უკვე ძველი ქვის ხანაში. აქედან მოკიდებული ბაზალეთის მიდამოებში ჩანს ადამიანის ბინადრობის უწყვეტი კვალი. ქართული საისტორიო ტრადიციით, ბაზალეთის თემი იხსენიება ქართული სახელმწიფოებრიობის გაჩეჩაყზე, როდესაც ძვ. წ. II ს-ში მას ჩრდილოეთიდან გაღმოსული დიოქუნი მოხრებენ (ქც, I, 5, 27—28). ბაზალეთს, როგორც ქართლის თემს, იცნობს VII ს-ის სომხური გეოგრაფია და VII ს-ის არაბული წყაროც (ჰაბიბ იბნ მასლამას დაცვის სიგელი). დ. მუსხელიშვილის აზრით, არაბული ნუსხის ბაზალეთი მხოლოდ საკუთრივ ბაზალეთს კი არ უნდა აღნიშნავდეს, როგორც ეს სომხურ „გეოგრაფიაში“, არამედ აქ საქმე უნდა გვქონდეს გვიანდელი არაგვის საერისთავოს პროტოტიპთან, რომელიც მოიცავდა, ალბათ, მთელ არაგვის ხეობას (მარცხენა ნაპირის გამოკლებით ჟინვანამდე) ცენტრით ბაზალეთში, მით უმეტეს, რომ არაბული ნუსხა, რომელიც იცნობს წანარებს, არ იცნობს არაგვის ხეობის მთიულებს. ეს უკანასკნელნი კი, როგორც ვიცით, ჩამოთვლილნი არიან სომხურ „გეოგრაფიაში“ (წილენელნი, ცხავატნი, გულმაყარნი). ამდენად სავარაუდოა, რომ VII ს-ის შუახანებისათვის ისინი უკვე გაერთიანებულნი არიან ერთ ადმინისტრაციულ ერთეულში, რომელსაც, ჩანს, ეწოდებოდა ბაზალეთი, ალბათ, იმ საფუძველზე, რომ ბაზალეთის ინიციატივით და მის გარშემო მოხდა ზემოხსენებულ მთიელთა ადმინისტრაციული გაერთიანება⁴³.

ამ ფრიად საყურადღებო მოსაზრების უკომენტაროდ გაზიარება შეიძლებოდა იმ შემთხვევაში, თუ დარწმუნებული ვიქნებოდით, რომ არაბულ ნუსხაში არაა გამოტოვებული არაგვის მთიელთა სახელწოდებანი. „დაცვის სიგელს“, რომელიც სპეციფიკური დოკუმენტია, ვერ მოგვთხოვთ ქვეყნისა და იქ მოსახლე თემთა ისეთ ზუსტ აღწერას, როგორსაც ვხვდებით სომხურ გეოგრაფიაში. სინტერესოა, რომ „მატიანე ქართლისას“ მიხედვით, ბუღა თურქის ლაშქრობის დროს (853 წ.) ქართალეთი და ცხავატი ფიგურირებენ, როგორც დამოუკიდებელი თემები (ქც, I, 256).

აღრეული ხანის ბაზალეთი უნდა იყოს წილენელის სარგოს წიგნში მოხსენიებული „დაბალი საერისთავო“, წინააღმდეგ მთიულეთისა, რომელსაც შე-

42 ვახუშტი, აღწერა..., 199—200.

43 დ. მუსხელიშვილი, საქართველოს ისტორიული გეოგრაფიის ძირითადი საკითხები, 329.

საძლოა ეწოდებოდა „მაღალი საერისთავო“. გიულენშტედტი ანანურის სამხრეთით მდებარე ტერიტორიას უწოდებს საერისთავოს⁴⁴, რაც უნდა მიუთითებდეს იმაზე, რომ არაგვის საერისთავოს გული უნდა ყოფილიყო ბაქალის პლატო და მისი შემოგარენი.

X ს-ში ბაზალეთი და მისი მიდამოები (კერძოდ, ლოწობნის ციხე) საცილობლადაა გამხდარი „აფნაზთა“ და კანთა სამეფოების მესვეურთა შორის. ბაზალეთის დაუფლება მეტად მნიშვნელოვანი იყო მთელ შიდა ქართლზე ბატონობისათვის⁴⁵.

არაგვის მარცხენა ნაპირზე ლოკალიზდება ორი თემი—წობენი და საგურამო-ხერკი. წობენი იხსენიება „მოქცევაჲ ქართლისაჲს“⁴⁶ და ლეონტის „ნიონოს ცხოვრებაში“, წმ. ნინოს მიერ არაგვის ხეობის მთიელთა გაქრისტიანებასთან დაკავშირებით (ქც, I, 125). ხუთვერსიან რუკაზე არაგვის მარცხენა ნაპირზე, ჟინვანის სამხრეთით 10 კმ-ზე აღნიშნულია სოფელი წობონა და მთა წობონო. დღესაც არსებობს ამ ადგილას სოფელი „წობანი“⁴⁷.

ხალხში შეკრებილი მონაცემების მიხედვით დავადგინეთ, რომ ჟინვანის სამხრეთით, არაგვის მარცხენა ნაპირზე მდებარე მინდორს საკანაფე ანუ ბოდავის ხევაშივე ეწოდება წობენი ან წობნები.

რამდენადაც არაგვის მარცხენა ნაპირზე სახელი „წობენი“ რამდენჯერმე მეორდება მცირე ცვლილებებით და აღნიშნავს სოფელს, მთას და სავენახე ადგილს, საფუძველი გვაქვს დავუშვათ, რომ წობენი გარკვეულ ტერიტორიულ თემს აღნიშნავდა. ამ მოსაზრებას მხარს უჭერს VII ს-ის სომხურ გეოგრაფიაში მოხსენიებული თემის სახელწოდება „წობენორ“. ამ თემს უნდა სჭეროდა ტერიტორია საგურამო-ხერკის ჩრდილოეთით ჟინვანამდე. ს. ერემიანი სომხურ გეოგრაფიაზე დართულ რუკაზე ამ ოლქის საზღვრებს გაცილებით ფართოდ წარმოადგენს, ვიდრე სინამდვილეში უნდა ყოფილიყო. მისი აღნიშვნით, წობენორი მოიცავს არაგვის მარცხენა ნაპირის ტერიტორიას ხერკიდან მთიულეთამდე. ფაქტიურად, არავითარი საფუძველი არ არსებობს იმისათვის, რომ წობენის ჩრდილოეთი საზღვარი ჟინვანის ჩრდილოეთით გადაიწიოს. ვახუშტი სახელწოდება წობენს არ იცნობს. ჩვენს მიერ ნაგარაუდევ წობენას ტერიტორიას იგი ჯერ ხერკში, ხოლო შემდეგ თიანეთში შემავალად თვლის⁴⁸.

წობენი, თუ მასთან ფონეტიკურად ახლო მდგომი სახელწოდებები, რამდენიმე პუნქტს მიემართება. ისმის კითხვა: აქედან რომელს უნდა მიეცეს უბირატესობა, როგორც ნინოს ქადაგებისა და მთიელთა მოქცევის ადგილს. ჩვენი აზრით, ასეთი უნდა იყოს ჟინვანთან მდებარე წობენი⁴⁹.

წობენის მინდორი (და ჟინვანი) მთისწინეთია, სადაც ცენტრალურ ხელოსუფლებას III—IV საუკუნეებისათვის უკვე მტკიცედ უნდა ჰქონოდა ფე-

44 გიულენშტედტის მოგზაურობა საქართველოში, I, 271.

45 ქ. გვასალია, ქსნის ხეობის ისტორიული გეოგრაფიის საკითხები, საქართველოს ისტორიული გეოგრაფიის კრებული, III, თბ., 1967, 42—43.

46 ქართული აგიოგრაფიული ლიტერატურის ძეგლები, I, თბ., 1963, 38.

47 ქ. გვასალია, „მოქცევაჲ ქართლისაჲს“ წობენის ლოკალიზაციისათვის, საქ. სსრ მეცნ. აკადემიის მოამბე, 59, № 3, 1970, 753—756.

48 ვახუშტი, აღწერა..., 91.

49 იხ. ქ. გვასალია, „მოქცევაჲ ქართლისაჲს“ წობენის ლოკალიზაციისათვის, 753—756.

ბი მოკიდებული. სწორედ წობენის მოპირდაპირედ არანისის მახლობლად აღმოჩნდა ახ. წ. III ს-ის ადგილობრივი დიდებულების მდიდრული სამარხები⁵⁰.

ქართული

მდინარე არაგვის სამხრეთ ნაწილში მის მარცხენა მხარეს მდებარეობდა ხერკის ანუ საგურამოს თემი. მის შესახებ ვახუშტი აღნიშნავს: „ამას (ბოკოწინის ხევს — ჯ. გ.) ქვეით ერთვის არაგვს ხერკის-გევი ანუ თეზმის-გევი. გამოსდის კუხეთის მთას ანუ იალონს, მოდის დასავლეთად... ამ მთის თხემსა ზედა მჭკრეტელი არაგვისა, მუხრანისა, ხერკისა, მცხეთისა და ტფილისისა, აღაშენა ციხე მეფემან ფარნაჯომ და აღმართა მუნ კერპი ზედაზენი, და ამითი ეწოდა მთასა ამას ზედაზადენი. ხოლო მთა ესე კუხეთისა ანუ ზედაძნისა წარვალს აღმოსავლეთად და შეერთბამდების ერწოს მთასა, რომელი არს ხერკისა. და არს ამათ შორის ხერკი, არამედ საგურამო ანუ თეზმის-გევი. აქუს ხერკს: აღმოსავლეთით მთა ერწოსა და ამას შორის; სამჯრით მთა ზედაძნისა; ჩრდილოეთ ნოკორნა-ბოკოწინას შორისი გორანა, ჩამოსული თიანეთის მთიდან არაგვამდე; დასავლით არაგვი... აქამდე (ხევმარამდე — ჯ. გ.) უწოდებენ საგურამოს ხერკითურთ გურამიანთ გამო“⁵¹.

ცნობა ზედაზნის თავზე ფარნაჯომის მიერ ციხის აშენების შესახებ ვახუშტის ამოღებული უნდა ჰქონდეს „მოქცევაჲ ქართლისაჲ“-დან⁵².

ზედაზნის თავზე დღესაც არსებობს ციხის ნანგრევები. საუბარი მისი სიძველის შესახებ ძნელია, მაგრამ თვით ფაქტი ნიშანდობლივია, რომ ქართული სახელმწიფოებრიობის გარეგანულად ამ ადგილს სამეფო ხელისუფლება საგანგებო ყურადღებას უთმობს. თუ დღეისათვის ჰქონდა რაიმე გარკვეული ითქვას ზედაზნის ციხის თარიღის შესახებ, სხვა ვითარებაა მასთან სულ ახლოს მდებარე წიწამურის ციხის მიმართ, რომელსაც ა. აფაქიძე ადრეანტიკური ხანით ათარიღებს⁵³. წიწამურის ციხის სიახლოვეს, კერძოდ, ადგილ კამარახევში აღმოჩნდა ანტიკური ხანის ძლიერი სამაროვანი⁵⁴.

იალონს ანუ ზედაზნის ქედთან დაკავშირებით ისმის მისი ძველი სახელწოდების საკითხი. ვახუშტი მას კუხეთის მთას უწოდებს, ხოლო კახეთის მთად კი მიიჩნევს კავკასიონის მთავარი ქედიდან გამოშვალ ერთ-ერთ შტოს⁵⁵. ვახუშტის მთა კახეთისა იგივეა, რაც აწინდელი კახეთის ქედი.

კახეთისა და კუხეთის მთების სწორი ლოკალიზაციის საკითხს დიდი მცენიერული ღირებულება აქვს, რადგან სწორედ ისინი ითვლებიან კახეთისა და კუხეთის გამმიჯნავ ქედებად. სპეციალურ ლიტერატურაში დაისვა საკითხი, რომ ამ მთების ვახუშტისეული სახელწოდებანი არ უნდა იყოს ზუსტი და კახეთის მთა უნდა ეწოდოს იალონ-საგურამოს ქედს⁵⁶. ასეთი ლოკალიზაციით

50 რ. რამიშვილი, ძინვალის არქეოლოგიური ექსპედიცია 1971 წ., „მაცნე“, ისტორიის სერია, 1971, № 4, 169.

51 ვახუშტი, აღწერა..., 93—94.

52 ძველი ქართული აგიოგრაფიული ლიტერატურის ძეგლები, 1, 82.

53 ა. აფაქიძე, ქალაქები და საქალაქო ცხოვრება ძველ საქართველოში, თბ., 1963, 182 და შემდ.

54 რ. რამიშვილი, კამარახევის სამაროვანი, მასალები საქ. და კავკ. არქეოლოგიისათვის, II, თბ., 1959, 5—53.

55 ვახუშტი, აღწერა..., 87.

56 ე. ხოშტარიძე, ძველი ქართული საისტორიო წყაროების „კახეთის მთის“ ლოკალიზაციისათვის, კავკასიის ხალხთა ისტორიის საკითხები, თბ., 1966, 170—175.

კახეთ-კუხეთის ჩრდილოეთი საზღვარი იალნო-საგურამოს ქედია და კუხეთის შემადგენლობიდან, წინააღმდეგ ვახუშტისა, გამოირიცხება თიანეთი⁵⁷.

კუხეთის ფარგლებში არაგვისპირა თიანეთის ანუ წობენის შეყვანა არის შემდეგი ხანგრძლივი ევოლუციისა და ისტორიულ-გეოგრაფიული შენატონის ცვლილებისა. უფრო ადრე კი „მოქცევაჲ ქართლისაჲ“-ს და სომხური გეოგრაფიის მიხედვით კუხეთიდან უნდა გამოირიცხოს წობენი და ხერკი. კუხეთის თავდაპირველი ტერიტორიისათვის ჩვენ გვჩანება მისი სამხრეთ-აღმოსავლეთი ვაკე ნაწილი⁵⁸.

ვახუშტი „გეოგრაფიას“ დართულ სოფელთა სიაში გლდანსა და საგურამოს შემდეგ სოფლებს მიათვლის: ავჭალა, გრდანი, დუმაგრდანი, მანკოდა, ლელუბანი, ტუტალა, ჭაჭვი, ფოსო, ჭვარი, წიწამური, ჭამშიაური, ახზოტი, ლურო, ძველდურო, მარავი, გორორისუბანი, ბაღნიანთკარი, მანკავები, აზვი, თეზამი, ჩრდილი, ზვარეთა, ოდიშელიძე, დაფი, ახატანი, ბოკოწინი, ზაქარია, იპისი, არჯაქლა, ჭილაური, ბიწმენი⁵⁹.

ამ სოფელთა ნაწილი დღესაც ცოცხალია, ნაწილი კი აღარ არსებობს. დაზვერვითი მუშაობის დროს ჩვენ საშუალება მოგვეცა დაგვედგინა ზოგიერთი მათგანის ადგილმდებარეობა. სოფელი ჭაჭვი მდებარეობდა სოფელ ჭვარსა და წიწამურს შორის. დღესაც წიწამურელები ჭვარის მთიდან მომდინარე ერთ-ერთ წყაროს „ჭაჭვის წყალს“ ეძახიან, ხოლო ჭვარის მონასტერს „ჭაჭვის საყდარს“. ჭაჭვთან ახლოს მდებარეობდა სოფელი ფოსო ანუ ფოსი. ამაზე მიუთითებს წიწამურის მიდამოებში მინდვრის სახელწოდება „ფოსოები“. დავადგინეთ აგრეთვე ვახუშტისეული ბოკოწინისა და არჯაქლას მდებარეობა. აღვილობრივი მოსახლეობის გადმოცემით ბოკოწინი ყოფილა თანამედროვე სოფ. გალანის ძველი სახელი, ხოლო არჯაქლა კი წინამძღვრიანთ კარისა. მოსახლეობა მათ გადარქმევას უკავშირებს ერეკლე II სახელს. რაც შეეხება ოდიშელიძეს, იგი უნდა ყოფილიყო სოფ. დავათის ძველი სახელი. სოფ. დავათში დღეს ოდიშელიძენი ყველაზე გავრცელებული გვარია. შესაძლოა სოფლის სახელწოდება მანკავერი (ვახუშტისეულ ხელნაწერში იგი შეიძლება წაიკითხოს „მანკავერად“) შემოინახა სოფელმა და ნასოფლარმა „მანკავენმა“.

ბევსურეთისა და ფშავის არაგვზე მდებარეობს ორი თემი — ხევსურეთი და ფშავი, რომელნიც ადრეულ ხანაში ერთ თემად — ფხოვად იწოდებოდა. ვახუშტი ხევსურეთის შესახებ აღნიშნავს: „ამ ქიწიანს ზეით და ხარჭაშოს ზეით მოერთვის თეთრს არაგვს ჳევსურეთის წყალი. ამას მოერთვის ჳეენი იმაერ და ამიერ და განჰყოფს ჳევსურეთს აღმოსავლით კავკასიიდან ჩამოსული მთა სამკრეთად, ამას და ფშავს შორისი; სამკრით ფშავის საზღვარი; ჩრდილოთ კავკასი, ამასა და ძურძუკს შორისი; დასავლით კავკასიიდან ჩამოსული სამკრეთად მთა, ამასა და გუდამაყარს შორისი“⁶⁰.

ფშავის შესახებ კი შემდეგს აღნიშნავს: „ხოლო მზღვრის ფშავს აღმოსავლით მთა კავკასიიდან ჩამოსული; სამკრით კავკასივე, ამასა და მახვილის-ჳეეს შორისი; სამკრით მთა, ამასა და თიანეთს შორისი; ჩრდილოთ კავკასი,

57 იქვე, 175.

58 დ. მუსხელიშვილი, დასახ. ნაშრომი, 219. მისივე, უჯარმა, თბ., 1960, 6—21.

59 ვახუშტი, აღწერა..., 205—206.

60 ვახუშტი, აღწერა..., 92.

ამასა და ლილვს შორისი. არამედ ძველად ეწოდა ამ ორთა კეცებათა ფხოველნი, და აწ უწოდებენ ესრეთ⁶¹.

აღსანიშნავია, რომ ხევსურეთის მოსაზღვრე ქისტები ხევსურებს უძღეს „ფხია“-ს ან „ფხიე“-ს⁶² უწოდებენ, რაც იგივე ფხოველს ნიშნავს. ხელი შემოინახა უკანა ფშავის სოფელმა შუაფხოვმ. შესაძლოა იგივე სახელი ჩმოდეს გუდამაყრიდან ხევსურეთში გადასვალის უღელტეხილის—ფხიტურის სახელწოდებაში.

ფხოვი იხსენიება „მოქცევაჲ ქართლისაჲ“-ში და ლ. მროველის „ნინოს ცხოვრებაში“ ქართველ მთიელთა მოქცევასთან დაკავშირებით (ქც. I, 123). შემდეგ საუკუნეებში ფხოველნი იხსენიებიან კახეთის ქორეპისკოპოსის კვირიკე II დიდის დროს (1014 წ.), როდესაც კვირიკე II კახეთი ხელმოკრედ დაიპყრო და ახალი საერისთავოები დააწესა, მათ შორის მოხსენებულია ფხოვეთის ქვეყანა: „მეორე (ერისთავი) დასვა კვეტერისა და მისცა უჯარმას ზემოთ ორთა მთათა შორის, რომელ არიან კახეთისა და კუხეთისა ვიდრე კავკასამდე და გარდაღმად, ეს არს ერწო-თიანეთი, ფხოველნი, ძურძუკი, ლლიღვი“⁶³.

თამარის მეფობის უკანასკნელ წლებში ფხოველებმა და დიდოელებმა ამბოხება მოაწყეს და მათ წინააღმდეგ თამარმა ლაშქარი გაგზავნა ივანე მხარგრძელის მეთაურობით. ათაბაგისაგან ძლეული ფხოველები იძულებულნი არიან შეფეს მისცენ „მძევლები და ხარაჯა“ (ქც. II, 111—112).

შესაძლოა ისტორიული ფხოვის პოლიტიკურ-ადმინისტრაციული ცენტრი უკანა ფშავში იყო მოთავსებული. აქეთკენ გვეწევა შუაფხოში ძლიერი ხატის იახსარის არსებობა, შუაფხოს მახლობლად მდებარე ციხე-გორის ციხე, ლაშარ-თამარის ხატები და სოფ. უკანა ფშავში თლილი ქვით ნაგები ციხე-გორის ნანგრევები, რომელიც შესაძლოა ადრეფეოდალური ხანისა იყო.

XIII საუკუნის შემდეგ სახელწოდება ფხოვი და ფხოველნი ქრება. მის ადგილას XV ს-დან ჩნდება ფშავი და ხევსურეთი. XV ს-ში ერთიანი საქართველოს დაშლისა და დაცემის ხანაში ფშავ-ხევსურეთი და თუშეთი გამდგარია და კახეთის მეფე გიორგი I დავითის ძეს (1471—1492) არ ემორჩილება⁶⁴. კახთა მეფემ ლევანმა გადაწყვიტა კახეთის მთიელთა დამორჩილება ეკონომიური ურთიერთობის საფუძველზე⁶⁵.

ფშავ-ხევსურეთი სახასო იყო, ის მხოლოდ მეფეს ემორჩილებოდა. მაგრამ მეფის ხელისუფლების შესუსტების დროს, გაძლიერებული არაგვის ერისთავები ცდილობდნენ სხვა მთიელებთან ერთად ფშავ-ხევსურეთის დაპყრობასაც. მიუხედავად სასტიკი წინააღმდეგობისა, ზურაბ არაგვის ერისთავი მაინც მოახერხებდა ფშავ-ხევსურეთის დამორჩილებას, რომ იგი 1629 წელს თეიმურაზ I ლალატით არ მოეკლევინებინა.

ხევსურეთი იყოფოდა პირიქით და პირაქეთ ხევსურეთად; თავის მხრივ, თითოეული მათგანი კი ორ-ორ თემად. პირაქეთში იყო ბარისახოსა და ბაკალიგოს თემები, ხოლო პირიქითაში კი შატილისა და არხოტის. ხევსურეთის

⁶¹ ვახუშტი, აღწერა..., 93.

⁶² А. Шанидзе, Отчет о летней командировке 1913 г. в Душетской и Тионетской уезды Тифлисской губернии для изучения груз. говоров, Изв. И. А. Наук, сер. VI, № 18, СПб. 1913, стр. 1072.

⁶³ ვახუშტი, საქართველოს ცხოვრება, თბ., 1913, 151.

⁶⁴ ქართლის ცხოვრება, II, ს-პეტერბურგი, 1854, 104.

⁶⁵ იქვე, 107.

ცენტრს წარმოადგენდა გუდანი, სადაც მოთავსებულია ხევისურეთის ფშალის
სი სალოცავი გუდანის ხატი.

ფშავი იყოფოდა 12 გვაროვნულ თემად, რომელიც დაჯგუფებული იყო
ორ ტერიტორიულ თემის — უკანა ფშავისა და მალაროს კარის ირგვლივ.
უკანასკნელ პერიოდამდე არაგვის ხეობა არ წარმოადგენდა გუგუნი-მთის
არქეოლოგიური კვლევის ობიექტს. არაგვის ხეობაში მიმდინარეობდა დაზ-
ვერვითი ხასიათის არქეოლოგიური ძიება. ბოლო ოთხი წლის განმავლობაში,
ჟინვალის პირობების მშენებლობასთან დაკავშირებით, წარმოებს ინტენსი-
ური არქეოლოგიური კვლევა-ძიება, ჟინვალსა და მის შემოგარენში. დაზვერ-
ვების დროს პირველად იქნა აღმოჩენილი მუსტიეს ხანის კაქის იარაღები ბა-
ზალეთის პლატოზე — ვარსიშანთკარსა და გრიგოლანთკარში. ქვის ხანის
იარაღებია ნაპოვნი აგრეთვე სოფ. წიფრანის ძირში (ფშავის არაგვის ხეობა)⁶⁶.

1970 წელს ხადის ხევში, დიდველზე ჩვენ მიერ მიკვლეულ იქნა ადრებრინ-
ჯაოს ხანის მტკვარ-არაქსის კულტურისათვის დამახასიათებელი კერამიკის
შემცველი არქეოლოგიური ძეგლი. 1973 წელს ადრებრინჯაოს ძეგლე-
ბი მიკვლეულ იქნა ჟინვალსა და ბოდორნაში. ხადის ხევშივე აღმოჩნ-
და გვიანბრინჯაოს ხანის ნივთების შემცველი განძა. მათ შორის ყურად-
ღებამს იქცევს წელში გაღუნული ბრინჯაოს კოლხური ცული. იგი ანალოგიას
პოულობს კოლხური ცულების IV ტიპში, რომლებიც ძვ. წ. XII—XI სს. თა-
რილდებიან და მომდინარეობენ სამთავროდან, ლეჩხუმიდან, რაჭიდან⁶⁷. გვიან-
ბრინჯაოს განძები აღმოჩნდა 1961 წელს ჩაბარტის⁶⁸ ში, ხოლო 1963 წელს ფსა-
ნაურში. ამ უაღრესად საინტერესო განძების თარიღია ძვ. წ. XI—IX სს.⁶⁹.
გვიანბრინჯაოს ხანის ძეგლებია ცნობილი აგრეთვე ჭიკაიანიდან, კანატიდან,
დუშეთიდან, ბულაჩაურიდან, წიფრანიდან, შუაფხოვან.

დიდველზე აღმოჩენილი ადრებრინჯაოს ხანის კერამიკა ანალოგიას პო-
ულობს შიდა ქართლის ძეგლებში, კვრძოდ, ქვაცხელების B₁ ფენის მასალებ-
ში და თარიღდება ძვ. წ. III ათასწლეულის შუა ხანებით⁶⁹.

ანტიკური და განსაკუთრებით გვიანანტიკური ხანა არაგვის შუა წელზე
მრავალფეროვნადაა წარმოდგენილი (ანანურში ორი სამაროვანი, სამაროვ-
ნები ციხისძირში, ჟინვალში, ქვემო არანისში). განსაკუთრებით საინტერესო
გამოდგა ქვემო არანისის სამაროვანი, რომელმაც მოგვცა ახ. წ. III ს-ის მდი-
დრული „არმაზული“ ტიპის სამარხეული ინვენტარი, საყურადღებოა, რომ მის
მახლობლად გაითხარა იმავე ხანის ნაშოსანლარები⁷⁰. არქეოლოგიური გათ-
ხრების შედეგად შესწავლილ იქნა ფეოდალური ხანის მრავალი ისტორიული
ძეგლი. კიდევ უფრო მეტი ძეგლი გამოვლინდა დაზვერვითი ისტორიულ-გეო-
გრაფიული სამუშაოების დროს (იხ. სქემა 1).

არაგვის ხეობის ეკონომიური გეოგრაფიის საკითხებს მიმოხილვას ვიწ-
ყებთ მთიულეთით. ყველაზე ძველ ცნობას, მთიულეთის ეკონომიკას რომ შე-

66 რ. რამიშვილი, ჟინვალის არქეოლოგიური ექსპედიცია 1971 წელს, „მაცნე“, 1971, № 4.

67 იხ. დ. ქორიძე, კოლხური კულტურის ისტორიისათვის, თბ., 1965, 72—73.

68 ალ. კალანდაძე, ჩაბარტისა და ფსანაურის განძები, ღუშეთის მხარეთმცოდ-
ნეობის შეხვედრის I სამეცნიერო სესია, თეზისები, 1965, 26.

69 იხ. ალ. ქაჯაიშვილი, ლ. დლონტი, ურბნისი, I, თბ., 1962, 65.

70 რ. რამიშვილი, დსახ. ნაშრომი, 168—169.

ეხება, ვხვდებით „ძველი ერისთავთაში“. ეს წყარო მე-14 ს-ის პირუტყვის ამბების თხრობასთან დაკავშირებით აღნიშნავს: „ამას ეამსა იყო შფოთი და პო-ეს ეამი დვალთა და წაასხეს ღუდით ზროხად“⁷¹.

მატიანის ამ ადგილის მიხედვით მთიულეთში (ლუღაში) გვხვდება მთიულეთის ჩანს მსხვილფეხა მესაქონლეობა. ამასვე მიუთითებს ხალხური ლექსი:

ლუღუშაჲრო ღუდითა
ერბო გიდგია გუდითა.

ვახუშტი მთიულეთის ეკონომიურ მდგომარეობას ასე ახასიათებს: „და არს მოზღუდვილი მთიულეთი მთითა; ამის გამო მაგარი და შეუალ არს, უეცნაო, უხილო, მცირე მოსავლანი. არს ცხოვარი უღუმო, კუდიანი, ძროხა და ცხენიცა არა მრავალ სიფიქროვის გამო“⁷²...

გუდამაყრის შესახებ კი აღნიშნავს: „და არს გუდამაყრის ქეობა მაგარი, მოსავლით, ვითარცა მთის ალაგნი და უფროს მწირი. კაცი და ქალნი მსგავსნი მთიულთა, ჭელოსანი, მშვილდმოქმედნი, აკეთებენ რქისაგან ჭიხვისა, თხისაგან და კართაგან“⁷³.

მატიანელი ადგილებიდან ჩანს, რომ მიწის ფართობისა და საძოვართა სიმცირე არ იძლეოდა მესაქონლეობის ფართოდ განვითარების საშუალებას. შედარებით მეტი საძოვრები იყო ხადასა, ხანდოსა და ღუღაში. გუდამაყარშიც მეტი საძოვრები იყო, ვიდრე ცხავატში. მთიულეები სარგებლობდნენ ქსნის საერისთავოს და ზეფსურეთის საძოვრებით. მესაქონლეობის გვერდით მთიულეთში მეცხვარეობაც იყო განვითარებული, ყოველ შემთხვევაში მე-18 ს. ბოლოს იქ გადასახადს — ყალანს ცხვრებით იხდიდნენ⁷⁴.

მთიულეთში მიწათმოქმედება საკმაოდ იყო განვითარებული, მაგრამ მიწის სიმწირისა და სიმცარის გამო არ იძლეოდა საკმაო მოსავალს და მთიულენი იძულებული იყვნენ ქართლის ბარსა და ვლადიკავკაზში წასულიყვნენ პურის საყიდლად.

მთიულეთ-გუდამაყრის სამეურნეო-ეკონომიური პირობების შესახებ საინტერესო ცნობებს გვაწვდის ნ. ჭილაშვილი, რომელმაც მთავრობის დავალებით 1827 წელს შეადგინა ამ მხარის მიმოხილვა. მისი დაკვირვებით, მთიულეთ-გუდამაყრას მიწები არც თუ ისე ნაყოფიერია. ხნავენ კაეში შემბული 2 ან 3 უღელი ხარით. მოჰყავთ ხორბალი, ქერი და ფეტვი, რომლის უქმარი-სობის გამო პურეულს ყოველწლიურად ყიდულობენ საქართველოს სხვა ადგილებში. სამაგიეროდ სათიბები და საძოვრები საკმაოდ კარგი და ვრცელი აქვთ. ზამთრობით ცხვარს მიერეკებიან თბილისის მიდამოებში და სხვა ადგილებში, ხოლო ზაფხულობით აბალახებენ თავიანთ მთებში. ჰყიდიან ყველს, ერბოს, მატყლს და ცხვრის ტყავებს. ამჟამად მატყლის უხეშ ქსოვილს, თელავენ ნაბადს. აქ მოდის კანაფიც, რომლისაგანაც მხოლოდ თოქს გრებენ. მთიულთა შორის ყველაზე შეძლებულად ცხოვრობენ გუდამაყრელე-

71 შ. მესხია, ძველი ერისთავთა, მასალები საქართველოსა და კავკასიის ისტორიისათვის, ნაკვ. 30, თბ., 1954, 355.

72 ვახუშტი, აღწერა..., 66.

73 იქვე, 65.

74 საქართველოს ცენტრალური არქივი, ფ. 1448, საბ. № 741.



ბი⁷⁶. დაახლოებით ასეთსავე ვითარებას ასახავს XIX ს-ის 80-იან წლებში ნ. ნიკიფოროვი⁷⁶.

მთიულეთის შესწავლის შედეგად ალ. რობაქიძე იმ დასკვნამდე მივიდა, რომ მიწათმოქმედებისა და მესაქონლეობის „თანაფარდობა სხვადასხვა ეკონომიკურ ეპოქაში სხვადასხვა იყო. უდავოა, მაგ., რომ როდესაც მთიულეთში სასაქონლო მეურნეობა კაპიტალისტური განვითარების გზას დაადგა, მისი საფუძველი გახდა მესაქონლეობა, ე. ი. მეურნეობის ის დარგი, რომელიც აქ აქამდე ყველაზე რენტაბელური იყო. ამან გამოაწვია სახნავი მიწების ერთი ნაწილის სათიბ-საძოვრებად გადაქცევა. ფაქტიურად ეს იმას ნიშნავდა, რომ მთლიანად მთიულეთის ფარგლებში მეშინდვრეობის ხვედრითი წონა შემცირდა მესაქონლეობის სასარგებლოდ⁷⁷.

მთიულეთ-გუდამაყარში განვითარებული იყო ხელოსნობა, განსაკუთრებით მატყლისა და რქის დამუშავება. მთიულეთში მაღალ დონეზე იდგა ქვის დამუშავების ტექნიკა⁷⁸. საფორტიფიკაციო ნაგებობების — შესანიშნავად ტანწყობილი ზურგიანი კოშკებისა და რთულ საცხოვრებელ ნაგებობათა მშენებლობაში ჩანს მაღალი ხუროთმოძღვრული გემოვნება და ტექნიკა. მართო ის ფაქტირად ღირს, რომ X ს. მიწურულის ქოროლოს რელაეფები უნიკალურია მსოფლიო სამშენებლო ხელოვნების მასშტაბით⁷⁹.

ვახუშტი ხევსურეთის ეკონომიური გეოგრაფიის შესახებ ცნობებს არ ვეაწვდის. ფშავის შესახებაც მისი ცნობები მწირია. მათ შესახებ ვახუშტი წერს: „და არიან ყოვლითა, ვითარცა მთიულნი აღვსწერეთ... და ვინაღან ფრიად მაგარ არს ქვეყანა ესე და უბრძოლველი მთითა და კლდითა, და ტყითა, ამისთჳს იმყოფებიან მშვიდად და სიმწირისათჳს მონებენ ვისცა უპყრავსთ თიანეთი, რამეთუ მზრდებიან მუნიდამ⁸⁰.

ეს დახასიათება ფშავის რუბრიკის ქვეშაა, მაგრამ ნაწილობრივ ეკუთვნის ხევსურეთსაც. აქ მთავარი ისაა, რომ მითითებულია ფშავ-ხევსურეთის ეკონომიური დამოკიდებულების შესახებ თიანეთზე.

1836 წელს გამოვიდა წიგნი «Обозрение Российских владений за Кавказом». მასში აღწერილია მთიანი უბანი, რომელიც მოიცავს თუშეთს, ფშავსა და ხევსურეთს. აქ ხევსურეთის შესახებ აღნიშნულია, რომ ხევსურები იმყოფებოდნენ რა გამუდმებულ მტრობაში ქისტებთან, ყოველთვის იყვნენ შეიარაღებულნი. მიწათმოქმედებას მისდევდნენ ნაკლებად; უპირატესობას ანიჭებდნენ მეცხვარეობას. ზამთარში მათი ფარები სძოვდნენ ყარაიაში ფუფუნების საგნები უცხოა ხევსურთათვის; მარილს და იარაღს იძენენ მეზობელთაგან, არაყს შოულობენ ქართველებში. ყოველივე ამას ცვლიან ცხვრებაზე.⁸¹

სამეცნიერო ლიტერატურაში მიღებულია აზრი, რომ ხევსურები მესაქონ-

⁷⁵ Акты, VII, 350.

⁷⁶ Н. Никифоров, Экономический быт государственных крестьян Душетского уезда Тифлисской губернии, МИЭГКЗК, т. V, ч. II, 1887.

⁷⁷ რ. ხარაძე, ალ. რობაქიძე, მთიულეთის სოფელი ძველად, თბ., 1965, 24.

⁷⁸ ს. ბედუქაძე, ქვის დამუშავება მთიულეთში, მსგ. V, 1951, 33.

⁷⁹ Р. С. Мелисашвили, Рельефы рубежа X—XI вв. со сценами строительства в храме у селения Корого. «Советская археология», 1969, № 4, 334.

⁸⁰ ვახუშტი, აღწერა..., 92.

⁸¹ Обзорение Российских владений за Кавказом, ч. II, С—П., 1836, 398—399.

ლეობიდან უპირატესობას აძლევდნენ მეძროხეობას და ამასთან სინი ან ეწე-
ოდნენ მომთაბარულ მესაქონლეობას საზამთრო საძოვართა არქონის გამო.
ვ. გრიგორიევის ცნობა, თუ კი ის სანდო წყაროებს ეყრდნობა, სხვათაგანად
რებას ასახავს. მას თითქოს მხარს უბამს კლაპროტის მოგზაურობის დროინდელ
ლი გამოცემის (1823 წ.) რუკა, სადაც ყარაიის ველის ქვეშ წარწერაა: „Patur-
ages d'hiver des Pchavi, Khewsouri et Mthioulethi“ ე. ი. „ფშავის, ხევ-
სურეთისა და მთიულეთის საზამთრო საძოვრები“.

ფშავის უბნის შესახებ ვ. გრიგორიევი აღნიშნავს, რომ ფშავლები, თუ-
შეთის მსგავსად, სახნავი მიწის სიმცირის გამო, ძირითადად მისდევენ მესაქონ-
ლეობას; ჰყიდიან ცხვარს, მატყლს, უხეშ მათს, ნაბადს, ქეჩას. ივნისიდან
სექტემბრის შუა რიცხვებამდე ისანი ცხოვრობენ მთებში, შემდეგ კი მათი
უმეტესობა მიემართება იორის გადაღმა მინდვრებზე. გაზაფხულიდან ბრუნ-
დებიან მთებში. მათი ოჯახები არასდროს არ ტოვებენ მთის სოფლებს. ცხვა-
რი ჰყავთ 50 000 სული, მსხვილფეხა საქონელი — 7300, ზოლო ცხენები —
1500⁸².

მე-19 ს-ის 80-იანი წლებისათვის ფშავ-ხევსურეთის ეკონომიური მდგომარეობის შესახებ შესანიშნავი აღწერილობა დაგვიტოვა მ. ვ. მაჩაბელმა. იგი აღნიშნავს, რომ თიანეთის მაზრის მცხოვრებნი ზამთრობით წვრილფეხა საქონელს და ცხენებს ერეკებიან შირაქის საძოვრებზე. მხოლოდ ხევსურები და მთიელი ქისტები არ ერეკებიან საქონელს; წვრილფეხა და მსხვილფეხა საქონელს ისინი ზამთრობით ბაგებში ინახავენ, რის გამოც საქონელის რაოდენობა მათ უმნიშვნელო ჰყავთ. ფშავლები, რომლებსაც 100 სულზე ნაკლები ცხვარი ჰყავთ, კახელი მებატონეებისაგან ქირაობენ ტყეებს და იქ ირჩევენ საქონლის ძოვებას, რადგან შირაქი მათგან დაშორებულია 150 ვერსით. მაგრამ საქონლის მფლობელთა უმეტესობა ერთიანდება ამხანაგობებად და გადადიან შირაქის მინდორზე. იქ აძოვებენ ცხვარს და ცხენს; მსხვილფეხა საქონელი კი რჩება სოფლებში ან აძოვებენ სახაზინო ან კერძო ტყეებში.

ხევსურთა საზოგადოებები თავიანთი საძოვრების დიდ ნაწილს აჭირავებენ ერწო-თიანეთის და დუშეთის მაზრის მცხოვრებლებზე. მ. მაჩაბლის აზრით თუშეთი და ფშავი უშუალოდ ემეზობლებიან ქართულ პროვინციებს და რადგან არ იყვნენ მტრული ტომების გარემოცვაში, თავისი იალაღებისა და შირაქის საძოვრების წყალობით ფართოდ ავითარებდნენ მეცხვარეობას. ხევსურები კი ადრეულ ხანებში მტრობდნენ რა ფშავლებს და ზურგში ჰყავდათ ისეთი საშიში მტერი, როგორიც იყვნენ ჩეჩნები, იძულებულნი იყვნენ თავიანთი ოჯახების დასაცავად დარჩენილიყვნენ მთებში და ოცნებად კი არ შეეძლოთ მომთაბარეობაზე. თუშები ავითარებდნენ მეცხვარეობას ალვანის მინდვრის წყალობით, რომელიც უშუალოდ რგოლია მთიდან შირაქისაკენ და პირიქით მიმავალი ცხვრისათვის. თუშეთთან და ხევსურეთთან შედარებით სხვა ვითარებაა ფშავში. ფშავის მთები თოვლისაგან უფრო ადრე თავისუფლდება, ვიდრე თუშეთის მთები, ამიტომ ფშავლები არ საჭიროებენ მთისწინა სადგომებს. ამასთან ფშავი ეკერის მაზრის დაბლობ ნაწილს და ამიტომ მასთან მიმოსვლა გაცილებით იოლია, ვინემ თუშეთთან და განსაკუთრებით ხევსურეთთან⁸³.

⁸² Обзорение Российских владений за Кавказом, ч. II. С. II., 1836, 396—397.

⁸³ М. В. Мацабели, Экономический быт государственных крестьян Тифлисского уезда Тифлисской губернии, Сб., мат. для изуч. эк. быта гос. крестьян Закавказского края, т. V, 1887, 415—419.

მ. მაჩაბლის მიხედვით, აღმ. საქართველოს მთას შირაქის საძოვრებთან აკავშირებდა ჭიურის, წინამხარის და უკანამხარის გზები. ამ უკანამხარე გზით მოძრაობდა ფშაველთა ცხვარი. ისინი ცხვარს ერეკებოდნენ მდ. ჩხენქალის გასწვრივ. მ. მაჩაბლის მიხედვით ფშაველებს ჰყავდათ 71288 სულხისძევეს ზეგურებს — 8340, ერწო-თიანელებს — 29234⁸⁴.

არაგვის შუა წელზე, კერძოდ ქინვანის მიდამოებში და მის სამხრეთით ფართოდ ყოფილა განვითარებული მევენახეობა. ამას მოწმობს ქინვანში არქეოლოგიური გათხრების შედეგად აღმოჩენილი უზარმაზარი ქვევრებისაგან შედგენილი მარნები. იქვეა საწნახლებიც.

ვახუშტი ბაზალეთ-არაგვისპირის შესახებ აღნიშნავს: „არიან (ბაზალეთის — ჯ. გ.) ტბის გარემოს, მუხრანის კერძ, არაგვისკენ, გრემის კერძ და ანანურის კერძოთ, დაბნები ვენახოვანი, ხილიანი, მოსავლიანი და უწყლობით არა მრავალ-ნაყოფიერნი“⁸⁵.

თუ ვახუშტი ჩივის მოსავლის სიმწირზე წყლის სიმცირის გამო, ასე არ უნდა ყოფილიყო შუა საუკუნეებში და უფრო ადრე, როდესაც, სპეციალისტების ვარაუდით, ქინვალთან უნდა ყოფილიყო გამოყვანილი სარწყავი არხი, რომლის წყალი შესაძლოა აღწევდა სამგორის ველამდე⁸⁶. ამჟამად დღეშეთის მიდამოებში მევენახეობას არ მისდევნენ. მაგრამ დღეშეთის მიდამოებშია და ბაზალეთის პლატოზე ვენახი რომ გაშენებული ყოფილა არც თუ ისე შორეულ ხანაში, ეს ახსოვთ ბაზალეთელ მოხუცებს. პლ. იოსელიანი 1860 წ. გამოცემულ წიგნში აღწერდა დღეშეთის ბაღებს და ბატონიშვილ ვახტანგის მიერ 1784 წელს გაშენებულ ვენახებს⁸⁷. იმავე ბაღებსა და ვენახებზეა საუბარი გ. ქილაძის 1812 წლით დათარიღებულ წერილში⁸⁸. ბაზალეთის პლატოზე განსაკუთრებით განვითარებული იყო მემინდვრობა. აქ გავრცელებული იყო ადგილობრივი საუკეთესო ჯიშის ხორბალი. (დღეშეთ-ბაზალეთელნი პურით არათუ თავის თავს იკმაყოფილებდნენ, არამედ ქარბადაც ჰყიდდნენ მთიულებზე).

მეურნეობის მრავალფეროვნებით გამოირჩეოდა ხერკი ანუ საგურამო. წარსულში აქ მევენახეობას ფართოდ განვითარებზე მიუთითებს მრავალ ადგილას აღმოჩენილი საწნახლები და ქვევრები.

არაგვის ხეობაში ისტორიულ-გეოგრაფიული დაზვერვების დროს ჩვენს მიერ მატერიალური კულტურის მრავალი ძეგლი იქნა მიცვლული. შევჩერდებით მხოლოდ ზოგ მათგანზე. (იხ. სქემა 4).

გუდამაყრის არაგვის მარცხენა ნაპირზე NW—SO მიმართულების მთაგრეხილის ქიშ აგვირგვინებს მახვილოს ციხე. ქიში მასზე ამართული ციხით ხეობიდან მართლაც ამოწვდილი მახვილის შთაბეჭდილებას ტოვებს. ქიმის ყველაზე მაღალ ადგილას ზურგიანი კოშკის ნანგრევებია. კოშკი სწორკუთხა კვადრებითაა ნაგები. მის N კედელს მიშენებული აქვს გალავნის კედელი. ციხეს კარი ჰქონია ქედის მხრიდან. ციხის NO მხარეს ქარაფოვანი კლდეებია და ამ ადგილას გალავნის კედელა არ ჩანს. კოშკის მასიური კვადრებისაგან განსხვავებით, გალავნისა და შიდა სათავსოთა კედლები ფიქალებითაა ნაგები. ჩანს,

⁸⁴ М. В. Мацабелн. ук. соч., 419—421, 460.

⁸⁵ ვახუშტი, აღწერა..., 65.

⁸⁶ ი. კიკელიძე, მორწყვა ძველ საქართველოში, თბ., 1963, 87.

⁸⁷ П. Иоселиани, Описание города Душета Тифлисской губернии, Тифлис, 1860, 32—33.

⁸⁸ ქართულ ხელნაწერთა ინსტიტუტი, Sd. ფონდი, საბ. № 5403.

კაპიტელზეც არის გამოსახული (მაშასადამე, უკვე სრულიად გაქცეულია) — ჯ. გ.), მაგრამ ამ ფაქტს სათანადო კვალიფიკაციის არაქონებამ აძლევს. კიდევ მეტი. ქტიტორი, როგორც ლავგარდანზე, ასევე კაპიტელზეც შემოსილია იმ პერიოდის ქართველ დიდებულთათვის დამახასიათებელი მუღებით⁹¹. ეს გარემოება უნდა მიუთითებდეს იმაზე, რომ ქოროლოს ქტიტორთა სახით საქმე გვაქვს სოციალურად პრივილეგირებული წოდების წარმომადგენლებთან.

არც ის უნდა იყოს შემთხვევითი, რომ ქოროლოს SO-ით 500 მ-ზე, ნასოფლარ მიდელაურების ზურგიანი კოშკის ბრტყელ კედელზე 1970 წ. მივაკვლიეთ ქალისა და მამაკაცის რელიეფურ გამოსახულებას. მამაკაცის გამოსახულებასთან იკითხება ასომთავრულად: ბჰჰნ ქე შჰყ (ბეშქენ ქრისტე შეიწყალებ). ვინ არას იგი ძნელი სათქმელია. იქნებ ამ მხარის მმართველი. ერთი კი ფაქტია და არა შემთხვევითი, რომ მთიულეთის ძეგლთაგან წარწერები მხოლოდ სამზეა შემორჩენილი და ყველა ისინი მდებარეობენ ქოროლოს მიკრორაიონში. ეს უნდა მიუთითებდეს ადრეფეოდალური ხანის მიწურულს ამ ადგილის დაწინაურებასა და მნიშვნელობაზე.

ჩვენი აზრით, მთიულეთის ტერიტორიაზე ადრეფეოდალურ ხანაში სოციალური განვითარების პროცესი ძირითადად ემთხვეოდა ქართული ფეოდალიზმის პავისტრალურ ხაზს, თუმცა გამოირჩეოდა ლოკალური თავისებურებებით.

გალავანი „მთავართა“ მდებარეობს ქართლის ხევის მარცხენა ნაპირზე, არაგვისპირა მაღალ ქედზე. კომპლექსი ქვიშაქვის დიდი კვადრებით არის ნაგები. კედლიდან 13 მ-ზე გალავნის შიგნით სასახლეა. სასახლის ერთი კედლის სიგრძე 9 მ-ია. გალავნის დიამეტრი აღწევს 50 მ-ს. გალავნის N კედელში 5 საისრეა. გალავნის ცენტრში დგას ნახევარწრიული აფსიდის მქონე დარბაზული ეკლესია (4,5 მ × 3,5 მ), კარი აქვს S მხარეს. გალავნის S კედელს შიგნიდან მიშენებული აქვს დიდი სათავსო. გალავნის S კარს თავზე 2 მ სიგრძის ბალავრის ქვა ადევს, რომელზეც ჭვარი და ცალკეული ასომთავრული ასოებია გამოკვეთილი. გალავანი წმ. გიორგის სახელობაშია. „მთავართა“ კომპლექსი ადრეფეოდალური ხანისა უნდა იყოს. ასეთი სახელწოდება ქართლის ხევის მარცხენა ნაპირზე გაბატონებული კომპლექსისათვის ნიშანდობლივია.

სოფ. ბუჩანანთკარის ჩრდილოეთით 1,5 კმ-ზე ბუჩანანთკარის ციხეა. მას მერის ციხესაც ეძახიან ადგილ „მერე“-ს მიხედვით (მერე ვაკე მამულია). ციხე შეიკავეს ზურგიან კოშკს, რომელსაც გარს უვლის გალავანი.

ქართლის ხევის მარჯვენა ნაპირზე მრავალი ძეგლია. მუგუდას ხევის მარჯვენა ნაპირზე ქედია, რომელსაც წმ. გიორგის ქედს ეძახიან იქ განლაგებული კომპლექსის გამო. იგი მდებარეობს სოფლის აღმ-ით 200 მ-ზე. კომპლექსის ცენტრში ფლეთილი ქვით ნაგები დარბაზული ეკლესიაა (8 მ × 3,5 მ). აფსიდა ნალისებურია, ეკლესიას ექნებოდა თაღოვანი გადახურვა. გალავნის N კედელს შიგნიდან მიდგმული აქვს სათავსო (8 მ × 4 მ). ეკლესიის დასავლეთით 6 მ-ზე კირქვის მოთეთრო კვადრებით თარაზული წყობით ნაგები კოშკია. კოშკის W მხარე დაშლილია და ზურგიანი უნდა ყოფილიყო. კოშკის O კედელში მიწიდან 4,5 მ სიმაღლეზე კარია. კოშკის S და N კედლებიდან იწყება გალავანი,

⁹¹ ნ. ნ. ფიქიაშვილი, ქართული კოსტუმი (VI—XIV სს.), თბ., 1964, 40.

რომელიც გარს უვლის კომპლექსს. გალავანს კარი აქვს N მხარეს. გალავანის კედლებში საისრებია. გალავანის შიდა სივრცის ზომებია 25 მ x 12 მ.

სოფ. ქალისოფლის დას-ით 3 კმ-ზე მდებარეობს ჭართლის სეზონური ტყე-ლექის ცენტრშია კირქვის დიდი ბლოკებით ნაგები სწორკუთხა გრძელწიფი ლესია, რომელსაც კარი სამხრეთით აქვს. O კედლის ორივე კუთხეში 2,5 მ სიმაღლეზე ტრომპისმაგვარი კონსტრუქციაა, საიდანაც იწყება სიმრგვალე. O კედელში შვიდსაფეხურიანი ვიწრო სარკმელია. S და N კედლებზე პილიასტრებია, რომლებზეც გადადის თაღოვანი გადახურვა. ეკლესიის W კედელს გარედან მიშენებული აქვს მცირე ეკლესიის ნახევარწრიული აფსიდა. ეკლესიას სამხრეთით აქვს მინაშენი. ეკლესიის SO მხარეს ოთხკუთხა მაღალი შენობაა მაღალი თაღიანი კარით. სამებას გარს უვლის დიდი გალავანი.

სოფ. ციხისძირს თავზე აღმართულია დიდი ციხე*. ციხის W ნაწილში ორი კოშკია. ისინი 4—5 სართულიანი უნდა ყოფილიყო. ციხის NW ნაწილში მესამე კოშკია. მის წინ ბათქაშებით შეღესილა სწორკუთხა ნაგებობაა. გალავანის კედლებში სათოფურებია დატანებული. ციხისძირის ციხეს უჭირავს გაბატონებული მდგომარეობა არაგვის პირზე. იგი კეტავს ხეობას. ეს ციხე უნდა ყოფილიყო არაგვის ერისთავთა ძლიერი დსაყრდენი გვანდელ ხანაში.

ანანურში ვეძაბთევისძირა კონცხზე აღმართულია მძლავრი ციხე, რომელიც არაგვის ერისთავებს ეკუთვნოდა. ერისთავთა რეზიდენცია დუშეთში იყო, მაგრამ საჭიროების შემთხვევაში ანანურიც რეზიდენციად გამოიყენებოდა. ძირითადად კი ანანური იცავდა არაგვზე გამავალ მაგისტრალს. ანანურზევე უნდა გაეგლო კახეთიდან მომავალ გზას, რომელიც ვეძაბთევით გადადიოდა ქსნის ხეობაში. არაგვისძირა მთის ქიმი უჭირავს ზედა ცახეს, ხოლო მთის O და N კალთები—ქვედა ციხესა. ციხის ტერიტორიაზე ჯერ მხოლოდ სადარაჯო პირამიდულსახურავიანი კოშკი მდგარა, რომელიც აგებული უნდა იყოს არა უგვიანეს XVI ს. გალავანის კედლებში ჩაყოლებულია კოშკები, რომელთაგან ყველაზე დიდი „შეუბოვარის“ სახელითაა ცნობილი. მასთან დაკავშირებულია არაგვის ერისთავთა ოჯახის ტრაგედია. ანანურის ზედა ციხე აგებულია XVII ს-ში, ხოლო ქვედა XVII—XVIII ს-ის მიჯნაზე. არაგვის საერისთავოს გაუქმების შემდეგაც ანანურის ციხე აღმ. საქართველოს ერთ-ერთი ძლიერი შვიდ ციხეთაგანია⁹².

ანანურსა და ქინვალს შორის მოთავსებულ ქედზე მდებარეობს ნასოფლარი ფიტავი და ციხის ნანგრევები. ქედის S ნაწილში დგას უზარმაზარი კვადრებით ნაგები ზურგიანი კოშკი. მის ჩრდილოეთით გალავანია. გალავანის ჩრდილო ნაწილში თაღოვანი კარია. მის წინ ოვალური ფორმის კოშკია, ციხეს N მხარეს თხრილი შემოუყვება. ყელი S მხრიდან ჰქონია მოჭრილი. ფიტავის ციხე ადრეფეოდალური ხანის ძეგლს უნდა წარმოადგენდეს.

არაგვის ხეობა მრავალი ხევისაგან შედგება. თავის მხრივ, ხევეები შედგებიან სოფლებისაგან. თითოეული ხევი წარმოადგენდა თვითკმარ „ქვეყანას“ საკუთარი მთით და ბარით. ასეთი პატარა ხევება არაგვის შუა წელზე რამდენიმეა. მათგან შევიჩერდებით პავლეურსა და ავენისზე.

პავლეურის ხევეში რამდენიმე ნასოფლარია, 6 ხატ-სალოცავი, ნასოფლარ-

* ჭართლის-ხევისა და ფშავის არაგვის ხეობაში ზოგიერთი ძეგლი ჩვენს მიერაა მიყვლეული რ. რამიშვილთან და ბ. ჯორბენაძესთან ერთად 1971—1972 წლებში ქინვალის არქეოლოგიურ ექსპედიციაში მუშაობის დროს.

⁹² იხ. პ. ზაქარაია, ანანურის ხუროთმოძღვრული ანსამბლი, თბ., 1953.

თავან ყურადღებას იქცევს ე. წ. „ნაქალაქარი“. ნაქალაქარიდან გზა ხორხის, ნეძიხისა და გულრუხის გავლით მიდისა კახეთისაკენ, ხოლო მეორე ტოტე უხვევდა ბარისაზო-შატილისაკენ. ნაქალაქარის შენობები ტერასებზეა განლაგებული. მათ შემოუყვება ელიფსის ფორმის გალავანი. ნაქალაქარის სიგრძე 42 მ-ია, სიგანე — 31. შენობებია ნაგები მშრალი წყობით. მათ შემოსაზღვრავს W მხარეს აქვთ. გალავნის შიგნით ითვლება 10 სათავსო.

ავენისის ხევი გამოირჩევა ღვთისმშობელი, რომელიც ნაგებია ფლეთილი ქვით. კარი აქვს S მხარეს. მასზე გადაყვანილია შირიმის ქვის თალი. აფსიდა ნახევარწრიულია, ოდნავ ნალისებური. გადახურვა თაღოვანია. S და N მხარეს მინაშენებია. სარკმელების თაღებასა და დარბაზის კუთხეებისათვის შირიმის ქვაა გამოყენებული. ეკლესიის დასავლეთით ოთხკუთხა სათავსოა. მის დასავლეთით კი სამი ოთხკუთხა სათავსო. ერთი მათგანი შესაძლოა სამსართულიანი კოშკი ყოფილიყო. კომპლექსს შემოუყვებოდა გალავანი. მის დასავლეთით 300 მ-ზე ჩანს ნარუალის კვალი, რომელიც რწყავდა ღვთისმშობლის SW მდებარე არაგვისპირა ტერიტორიას. აქ უწინ ვენახები ყოფილა გაშენებული. ავენისის ხევი შუა და ზედა ნაწილში გაფართოებულია, ქმნის ვრცელ ტერასებს, განსაკუთრებით მარცხენა მხარეს, სადაც შემორჩენილია ტაძარი „ნადაბნები“ და ნასახლარები. ნადაბნების აღმოსავლეთით მთაში სათიბები ყოფილა. ავენისის ხევის მარჯვენა ნაპირზე ტყეში ოთხ უბნად გაფანტული ნასახლარებია. ავენისის ხევი ეკონომიურად ღონიერი, თვითმარი ხევია თავისი მთითა და ბარით. ნადაბნების ერთ ფერდზე მოჭიქული ჭურჭლის ნატეხი ვიპოვეთ, რაც მოწმობს აქ მოსახლეობის არსებობას შუაფეოდალურ ხანაში. თუ უფრო ადრინდელი არა, ამ ხანისაა ღვთისმშობლის კომპლექსი.

გუდამაყრის ქედის კიდეზე აღმართულია ხმალას მთა (2137 მ). მასზე ციხის კომპლექსია. ხორხის ყელის სამხრეთით ქედი საკმაოდ მაღლდება. უკიდურეს S ნაწილში მთა ხმალივითაა ამართული და, ალბათ, ამიტომ მიიღო ასეთი სახელწოდება. წვეტის შუა ნაწილში შექმნილია მოედანი, რომელზეც აშენებულია ეკლესია და ზურგიანი კოშკი. გალავნის მოხაზულობა წრეს უახლოვდება. შესასვლელი უნდა ყოფილიყო NO მხარეს. ხმალას ეკლესია დარბაზულია (6 მ×4 მ), აფსიდა მომრგვალებული. ეკლესიას ჰქონია ორი შესასვლელი N და S მხარეს. კარზე გადაღას თალი. ეკლესიის NW კუთხეს ადგება ზურგიანი კოშკის ბრტყელი კედელი. ხმალა თავისი მდებარეობით გაბატონებულია ფშავის და მთიულეთის არაგვებს შორის მოქცეულ ტერიტორიაზე, სათიბ-საძოვრებსა და ხორხზე გამავალ გზებზე. ციხე მტრისათვის ძნელად მასადგომი იქნებოდა თავისი მაღალი მდებარეობის გამო.

განსაკუთრებულ ყურადღებას იქცევს ქალაქი ქინვალის (ისტორიული წყაროების ქინვანი, ქინოვანი, ქინოანი), რომელიც აღმოცენდა არაგვის ხეობის ცენტრში მთიულეთისა და ფშავის არაგვების შესაყარზე. იგი კონტროლს უწევდა ჩრდილოეთიდან მომავალ ცენტრალურ მაგისტრალს — „დარიალის“ გზას და ისტორიული ფხოვით ჩაჩნეთიდან მომავალ გზასაც. ქინვანის მნიშვნელობას განსაზღვრავდა მისი ხელსაყრელი გეოგრაფიული მდებარეობა არაგვის მთისა და ბარის საზღვრებზე. ქინვანი წარმოადგენდა იმ ადგილს, საიდანაც ხორციელდებოდა სოციალურად უფრო დაწინაურებული ბარის გავლენა აღმ. საქართველოს მთიანეთზე.

ქინვანის ყველაზე მნიშვნელოვანი უბანი ფშავის არაგვის მარცხენა ნა-

პირზე იყო განლაგებული. სწორედ მას შემორჩა დღემდე სახელწოდება „ნაქალაქარი“. მის თავზე აზიდულ მთის წვერზე მდებარეობს ქალაქის ციხის ნანგრევები, „თამარის ციხის“ სახელს რომ ატარებს. მთას, რომელიც მდებარეობს თამარის ციხე, აღმოსავლეთიდან ყელი აქვს მოჭრილი. ამავე მხარეს გალავნის კედელი მაქსიმალურ სიმაღლეს (დაახ. 20 მ). ციხის N ნაწილში მოთავსებულია ფლეთილი ქვით ნაგები ძლიერ დამოილი დარბაზული ეკლესია (3,8 მ×3,3 მ). დარბაზის სამხრეთით გრძელი შენობაა. მის სამხრეთით ციხის ეზოა, სადაც, ჩანს, მოთავსებული იყო ხაროები და წყლის რეზერვუარები. თამარის ციხეს გაბატონებული მდგომარეობა უჭირავს ქინვანის ნაქალაქარისა და ჟინვანის ქვეყანაზე. აქედან შესანიშნავად მოჩანს არაგვის ხეობა. შესაძლოა, ციხის ძირითადი ნაწილი დაუკავშირდეს თამარის ხანას. ქინვანი მისი თამარის ციხით უნდა ყოფილიყო ცენტრალური ხელისუფლების ძირითადი ბასტიონი არაგვზე და მთისაკენ ბარის შეტევის საყრდენი.

ქინვანის ძეგლთან აღსანიშნავია ციხე წმ. გიორგი, ქინვანის დედაციხე, ზერთვისის ზურგიანი კოშკის შემცველი კომპლექსი, დიდრუვის „დევებიანის“ ნასახლარები და სხვ⁹³.

ქინვანის ნაქალაქარი ჩრდილოეთით ლალაურას ხევამდე ვრცელდებოდა. მის მარცხენა ნაპირზე ზურგიანი კოშკის შემცველი საკმაოდ მოზრდილი ციხის კომპლექსია. იგი პირობითად შეიძლება შეუფერდალური ხანით დათარიღდეს. ლალაურას კომპლექსსა და ქინვანის თამარის ციხეს შორის ქედზე დიდ ვაკეების ნასახლარებია. სადაც მივაკვლიეთ ეკლესიას, კოშკს და XI — XII სს. მოქიქული ჭურჭლის ნატეხს. ქინვანის ჩრდილო-აღმოსავლეთით 5 კმ-ზე სოფ. გუდრუხის თავზე მივაკვლიეთ დიდ ნადაბურს, რომელიც აგრეთვე შეუფერდალური ხანისა უნდა იყოს.

ქინვანის ხსენებას ვხვდებით „ისტორიანისა და აზმანი შარავანდედთანის“ ავტორთან. მემატიანე ეხება რა თამარის კარის დიდებულთა დასაჩუქრების საკითხს, აღნიშნავს: „და ჭიაბერსა მანდატურთუხუცესსა მოუმატეს და უბოძეს ქინვანი, ქალაქი და ციხე მრავლითა მთიულეთითა“ (ქც, II, 55).

ჩანს, მანდატურთუხუცეს ჭიაბერს ქალაქი ქინვანი „მრავლითა მთიულეთითა“ საპატივოდ (და არა საკუთრად) მიუღია. ამაზე მიუთითებს ჭიაბერის შეწირულობის დაწერილი შიომღვიმისათვის, რომელიც უკანასკნელი გამოცემის მიხედვით 1189—1192 წლებით თარიღდება⁹⁴. ამ დოკუმენტიდან ჩანს, რომ ქინვანი — მნიშვნელოვანი სამეფო ქალაქი — გაიცემოდა საპატივოდ (ე. ი. სამმართველოდ და „საქმელად“) სამეფო ხელისუფლების მიერ უმაღლესი სამეფო-სამოხელეო პირებისადმი.

ჭიაბერამდე შეიძლება მთიულეთთა და ქინვანის გამგებელი და პატრონი უნდა ყოფილიყო ქართლის ამირთ ამირა აბულასანი. თბილისის „ლურჯი მონასტრის“ ეპიგრაფიკულ ძეგლში ქართლის მთავარეპისკოპოსო ყოფილი ბასილი ტაძრის აშენების შესახებ წერს: „ხოლო ვაშენე ნაცვალსაგებად ჩემთვის და საყუარლისა ძმისა ჩემისა ერისთავთ ერისთავისა, ქართლისა ამირთა ამირისა, რუმსთისა და შვდთა მთეულეთთა პატრონისა აბულასანისთვის...“⁹⁵.

⁹³ ქინვანის სიძველეთა შესახებ სხვა წერილში დაწვრილებით ვისაუბრებთ.

⁹⁴ ქართული სამართლის ძეგლები, II, თბ., 1965, 28—30.

⁹⁵ ვ. ბერიძე, თბილისის „ლურჯი მონასტერი“, „ქართული ხელოვნება“, 2, თბ., 1948.

მკვლევართა მიერ „ლურჯი მონასტრის“ აბულასანი გაიგივეტვლია თბილისის მოხელე აბულასანთან, რომელიც წმ. ანდრეას ხატის წარწერაში, ქრისთავთ-ერისთავად და მეპატონოებუცესად იწოდება. ვ. ბერიძე, ქვემოთაა ანი დაკვირვებით „ლურჯი მონასტრის“ წარწერა არ შეიძლება დასაშვად იყოს 1190—1191 წლებზე გვიან. ნიშანდობლივია, რომ აბულასანის დაქვეითების შემდეგ ქინვანის და, ალბათ, მასთან ერთად „შვიდთა მთელთა“ გამგებლობას იღებს მეორე ვაზირი ჭიბერი. საინტერესოა, რომელი მხარეები იგულისხმებოდა „შვიდ მთიულეთში“. ჩვენა აზრით, ეს ცნება უმეტესად მოიცავდა აღმ. საქართველოს მთიანეთის შემდეგ შვიდ თემს: ფხოვს, ჭართალს, გადამაყარს, მთიულეთს, ხევს, თიანეთს და ცხრაქმისხევს.

XIII ს-ის მიწურულის ერთ დოკუმენტში იხსენიება ქინვანის ამირა, რომელსაც ისევე, როგორც თბილისის ამირას, ქალაქს გარდა გარეუბნის სოფლებიც ემორჩილებოდა⁹⁶. 1297 წლის მახლობლად ყაზანყაენისაგან ლტოლვილი დავით მეფე იხიზნება მთიულეთში და ქინვანში ჰყარავს სიბას (ქც, II, 302). XIV ს. 30-იან წლებში ქინვანში გიორგი ბრწყინვალის სასახლეა⁹⁷.

XV—XVI საუკუნეებში, მონღოლთა შემოსევების შემდეგ, მკვეთრად ქვეითდება ქინვანის მნიშვნელობა, თუმცა 1474 წლით დათარიღებულ ერთ დოკუმენტში ქინვანი თბილისისა და გორის გვერდით ჯერ კიდევ ქალაქად იხსენიება⁹⁸. ამის შემდეგ წერილობით წყაროებში ქინვანის როგორც ქალაქის ხსენება წყდება. ვახუშტის დროს ქინვანია „ციხე შენი და მაგარი, და იყო ქალაქი და აწ უქმ არს“⁹⁹.

ქინვანის ქვეყანაში შემავალი იყო ხორხის ხეობა. ფშავის არაგვისა და ხორხის ხევის წყალგამყოფი ქედი იწყება ლაღაურას მთიდან და ხერთვისში მთავრდება. მის ორივე ფერდზე შემორჩენილია ინტენსიური ცხოვრების კვალი. ქედზე რამდენიმეგან დადაბლებული ადგილია — ყელები, რომლებზეც გადადის არაგვთა დამაკავშირებელი და აგრეთვე ერწო-თიანეთ-კახეთიდან თერგ-არაგვისაკენ მიმავალი გზები. შეიძლება ვივარაუდოთ, რომ სწორედ გადასასვლელ-ყელთა სიძრავლემ მისცა სახელი ხორხის ხევს. ხორხი ქართულში ყელის ნაწილაა და ხშირად მას ენაცვლება. ამ სიტყვას უკვე საბასთან ვხვდებით¹⁰⁰. მაგრამ რამდენად ძველია ხორხის ხევისათვის ეს სახელწოდება, ეს სხვა რიგის საკითხია. ვახუშტი მას იცნობს „ხარხვეის“ სახელწოდებით¹⁰¹. 1292—1297 წლებით დათარიღებულ სიგელში იგი იხსენიება „შუანისკვეად“¹⁰², ხოლო 1392 წლის მცხეთის საეკლესიო მამულების სიაში „ორ-კვეად“¹⁰³. ხორხში მეტად მდიდარი სახნავი სავარგულებია, საძოვრები და სათიბები. იგი შედგება შემდეგი სოფლებისაგან: ლაუშა, ბზიკურთა, სონდის-

96 საისტორიო მოამბე, I, თბ., 1924, 141.

97 ი. დოლიძე, გიორგი ბრწყინვალის სამართალი, თბ., 1957, 103.

98 ქართულ ხელნაწერთა ინსტიტუტი, საბ. Sd — 2891, გვ. 107.

99 ვახუშტი, აღწერა..., 93.

100 ს.-ს. ორბელიანი, თხზულებანი, IV, თბ., 1966, 441.

101 ვახუშტი, აღწერა..., 200.

102 საისტორიო მოამბე, I, თბ., 1924, 141.

103 თ. ქორდანიძე, ქრონიკები, II, 196.

ველა, ხორხისუბანი, დიდი ხორხი, მენესო, კომშიანა, ზემო ხორხი. უმშიანა, ზემო ხორხსა, დიდ ხორხსა და მენესოში დგანან ზურგიანი კოშკები. ხორხის ხევის სათავეში დგას ადრეფეოდალური ხანის ციხე-სამაგრე ანტიკური ნანგრევები, რომლის მოსალოცავად მიდიოდა მთელი ხორხის ხეობა. მდ. ლაუშის სანაპიროსა და ლაუშის ადგილის მთელს სიგრძეზეა ადრეფეოდალური ხანის ციხე-სამაგრე ნანგრევები. 1298 წლით დათარიღებულ სიგელში იხსენიება „ქინვანისა შესავალი შუანის კეცს სოფელი ლაუშა“ თავისი მითით, ბარით, ტყით, ველით, ვენახით, წყლით, წისქვილით, ქალით და სანადირო ადგილით¹⁰⁴.

ლაუშა და, საერთოდ, ხორხის ხეობა, შუაფეოდალურ ხანაში ეკონომიურად დაწინაურებულ მხარეს წარმოადგენდა. 1928 წ. დიდხორხში აღმოჩნდა XV ს. მონეტათა განძი, რომელიც შეიცავდა 66 შირვანულ თანგას და 20 ქართულ მონეტას. მონეტების დაფლვის თარიღად თვლიან XV ს. მეორე ნახევარს¹⁰⁵. დიდხორხში განძი შესაძლოა ქინვანიდან მოხვდა, მაგრამ ეს არ შეიძლება იყოს ხორხში მონეტათა შეღწევის ერთადერთი გზა¹⁰⁶. დიდხორხში იკვთებოდა ზარქაშო-თვალღ-ნეძიხიდან მომავალი გზა. ასე რომ, მონეტებს შეიძლება ქინვანისათვის სულაც აევლოთ გვერდი.

ხორხის ქედის O ფერდზე ადგილ გაგუთოში ზურგიანი კოშკის ნანგრევებია, რომელიც ხუთსართულიანი ყოფილა. გაგუთოდან NW მხარეს 1,5 კმ-ზე ხორხის ქედზე მდებარეობს კავთის წმ. გიორგი, რომელიც ადრე და შუაფეოდალური ხანის ორი მოზრდილი ციხის კომპლექსისაგან შედგება. გაგუთოს ჩრდილოეთით სოფელი ნეძიხია, სადაც მივაკვლიეთ რამდენავე ძეგლს. მათგან გამოირჩევა ადრეფეოდალური ხანის ბაზილიკური ეკლესია („თამარის ნიში“) და ღვთისმშობლის ეკლესია. ნეძიხის ჩრდილოეთით მდებარეობენ სოფლები სწროფავი, წიფრანი და ნასოფლარი ბებრისციხე. სწროფავში მივაკვლიეთ ზურგიანი კოშკის შემცველ ორ კომპლექსს და მოზრდილ ეკლესიას. ზურგიანი კოშკი დგას ბებრისციხეშიც.

უაღრესად საინტერესოა წიფრანის ხევი. აქ მივაკვლიეთ ზურგიანი კოშკის შემცველ სამ კომპლექსს. სწროფავის ხევე გადიოდა არტანუჯისაგან მომავალი გზა. ეს ჩანს როგორც მოსახლეობის გადმოცემებში, ასევე სწროფავის ხევისა და ბებრისციხის ხევის გამოყოფი ქედის — „სამგზავრო შარის“ სახელწოდებაში. გომეწრის ხეობაში მივაკვლიეთ ზურგიანი კოშკების შემცველ ადრეფეოდალური ხანის ორ ციხეს სიმაგრეულასა და ყელყვითელას და ნასოფლარ კუდოს ადრეფეოდალური ხანის ეკლესიას.

გომეწრის ხეცს მარჯვნიდან ერთვის სიმაგრეულას წყალი, რომელიც თავის მხრივ ორი წყლისაგან შედგება; ორწყალს ჩრდილოეთით გაწოლილია ქედი, რომელიც ქარაფებად ეშვება სიმაგრეულას წყლისაკენ. ამ კლდოვან ქარაფებზე მძლავრი ციხე-სიმაგრის კომპლექსია, რომელიც ამართლებს სახელწოდებას — სიმაგრეულა. მის უკიდურეს O ნაწილში ფლეთილი ქვებით ნაგები ზურგიანი კოშკია. მის სამხრეთ-დასავლეთით 20 მ-ზე კლდეზე მიშენებულია უფრო დიდი ზურგიანი კოშკი. მისგან დასავლეთით 10 მ-ზე სწორკუთხა კოშკია. კოშკებს შორის ქარაფოვანი რელიეფია. პირველი სიმაგრეულია ხაზის

104 ქართულ ხელნაწერთა ინსტიტუტი, საბ. Hd — 1330.

105 გ. დუნდუა, სამონეტო მიმოქცევის საკითხისათვის XV ს. საქართველოში თბ., 1964, 106.

106 შეად. გ. დუნდუა, დასაბ. ნაშრომი, 106.

ჩრდილოეთით შვეულ კლდეებს მიშენებული კედლებითა და სწორკუთხე კოშკებით იქმნება მეორე სასიმაგრო ხაზი. მის ჩრდილოეთით მალაღი შვეულ კლდეა, რომელზეც დგას ზედა ციხე-კოშკი. W ნაწილში ქედი 10 მ-ზე გადაეწევა.

გომეწრის ხევის თავში ციხეთ-გორაზე დგას ყელყვითელა. გომეწრის გზები გადადის ფასანაურსა და ლუთხუბში. ციხე შედგება დულაზე ფლეთილი ქვით ნაგები კოშკისაგან. N და NO ფერდი ძლიერაა გამაგრებული. აქ რამდენიმე იარაღსად სიმაგრეთა მთელი სისტემაა შექმნილი. ზურგიან კოშკს SO მხრიდან მიშენებული აქვს კედელი, რომელიც ქვევით ეშვება. იგი გალავნის კედლის ნაშთი უნდა იყოს. ციხის დასავლეთით ქედის ფერდი ფრიალოა და არაა გამაგრებული. ციხის სამხრეთით ყელია მოჭრილი. ციხის ქედის ზედა ნაწილში მოყვითალო ფერის თიხოვანი ქანებია. შესაძლოა ამიტომ დაერქვა ქედს და ციხეს სახელი „ყელყვითელა“. გომეწრის ხეობაში ამ ძეგლების აღმოჩენა სავსებით კანონზომიერია, რადგან იგი ეკონომიურად ძლიერია (მდიდარი სახნავები, სათიბ-საძოვრები) და მასზე გადიოდა კახეთ-თიანეთ-ფშავის მთიულეთ-გუდამაყართან დამაკავშირებელი ერთ-ერთი მთავარი გზა.

უაღრესად საინტერესოა შარახევი თავისი მდიდარი მატერიალური კულტურის ძეგლებით და მრავლისმეტყველი სახელწოდებით. ხევის მარჯვენა ნაპირზე დგას ზურგიანი კოშკის ნანგრევები, რომელიც გადაყურებს ბებრის-ციხეს. სხვა ძეგლთაგან აღსანიშნავია აგრეთვე წერეთოს ნასოფლარი, წერეთოს ღვთისმშობელი, მარაულების კოშკი და ხშირპანტიანის ციხე.

ქინვანსა და მის მიდამოებში ხალხი უძველესი დროიდან მოსახლეობს. ქინვანი განსაკუთრებულ აყვავებას აღწევს შუაფეოდალურ ხანაში და სახასო ქვეყანაა, რომელიც ცენტრალური ხელისუფლების მიერ საგანგებოდ გაიცემა ყველაზე უფრო წარჩინებულ ხელისუფალთადმი. ქინვანის გამგებელს ემორჩილება „შვიდივე მთიულეთი“. ქინვანის ქვეყნის აღმავლობა-დაქვეითება უშუალო კავშირშია ადრეფეოდალური ქვეყნების წობენისა და ბაზალეთის ტრანსფორმაციასთან. განსაკუთრებით ეს უკანასკნელი ერთეული იჩენს მდგრადობას და გვიანი ხანის არაგვის საერისთავოს ბირთვია.

არაგვის საერისთავოს წარმოშობის დროის შესახებ ისტორიულ წყაროებში და ლიტერატურაში არ არსებობს აზრთა ერთიანობა. არანისთან III ს-ის არმაზული ტიპის სამარხთა აღმოჩენამ გარკვეული შუქი შეიტანა არაგვის ხეობის სოციალური ისტორიის კვლევაში. ფაქტია, რომ ეს სამარხები ეკუთვნოდა სოციალურად დაწინაურებული წრის წარმომადგენლებს. მაგრამ კერძოდ ვის, ეს საკითხი მომავალ კვლევას ელის. არანისელი დიდებულის ხელი, ალბათ, სწვდებოდა არა მთელ ხეობას, არამედ გაცილებით უფრო ლოკალური ხასიათისა უნდა ყოფილიყო.

აზრთა სხვადასხვაობაა არაგვის ერისთავთა ვინაობის შესახებ. წყაროთა ერთი ნაწილი ერისთავებად ასახელებენ შაბურიძეებს, სხვანი თექთურმანიძეებს, ჭარბიულებს და ა. შ.

ხემათ აღენიშნეთ, რომ არაგვის საერისთავოს ბირთვს ბაზალეთ-არაგვის-პირი წარმოადგენდა. ეს განპირობებული იყო ამ მხარის მაღალი ეკონომიური მდგომარეობით (განვითარებული მემინდვრეობა-მევენახეობით) და ბაზალეთის პლატოს ხელსაყრელი გეოგრაფიულ-სტრატეგიული მდებარეობით. ბაზალეთ-

თის პლატოს შემალღება ხელს უწყობდა იქ თავდაცვითი სისტემის ორგანიზაციას. სამწუხაროდ, ბაზალეთის პლატოდან და, კერძოდ, ღუშეთიდან მატერიალური კულტურის ძეგლები ნაყლებად შემოგვრჩა.

არაგვის დღემდე ცნობილ ერისთავთა გვარებს შორის ყველაზე შველია შაბურისძე, რომელიც პირველად იხსენიება 1380 წელს. ვახუშტი ნუგზარ არაგვის ერისთავის წინაპრად ასახელებს ვინმე ვანათელ აზნაურს, რომელმაც ზელთ იგდო რა ბაზალეთი, ამოწყვიტა თექეთურმანიძე და პარმეული¹⁰⁷. ბერი ეგნატაშვილის მიხედვით, თექეთურმანიძენი ფლობდნენ ზევს. ისინი ამოწყვიტეს ნუგზარის წინაპრებმა. ამის შემდეგ მეფისაგან მიიღეს რა მთიულეთი, ხაღა, ანანური და ღუშეთი, ნუგზარის წინაპრები იქცნენ ერისთავებად (ქც, II, 390—391). დ. გვრიტიშვილის აზრით, პირველ ხანებში არაგვის საერისთავო არსებობდა ხეობის დაბლობ ნაწილში ე. წ. „დაბალი საერისთავო“. მისივე შეხედულებით, ზევში უნდა ყოფილიყო ცალკე საერისთავო ცენტრით სიონში¹⁰⁸. როგორც ჩანს, ვანათიდან გამოსული აზნაურები აერთიანებდნენ ზევსა და არაგვის ხეობას. ეს ხეობები არაგვის ერისთავებს ემორჩილებოდნენ ქვე XVI ს-ში.

1465 წლის საბუთიდან ჩანს, რომ ნოჯა და ნოჯიკეთი ეკუთვნოდა არაგვის ერისთავებს¹⁰⁹. ზაალ ერისთავის დროს კი (1635—1660) არაგვის საერისთავოს უცრთდება მთელი ერწო-თიანეთი. ფშავ-ხევსურეთი წინააღმდეგობას უწყევდა არაგვის ერისთავებს, მაგრამ უნდა ვიფიქროთ, რომ როდესაც ერწო-თიანეთი შემოდიოდა არაგვის ერისთავთა შემადგენლობაში, ფშავ-ხევსურეთს ეკონომიური დამოკიდებულების გამო უნდა ელიარებინა არაგვის ერისთავთა ბატონობა (იხ. სქემა 4).

1774 წლის აღწერით არაგვის საერისთავოს მთიან ნაწილში შემდეგი თემები შედიოდა: ზევი, ხაღა, გარეშემო, მრეველი, ცხაოტი, გუდამაყარი, ხანდო, ჭართალი¹¹⁰. 1781 წლის აღწერაში საერისთავოს ბარის შემდეგი სოფლებია დასახელებული: პავლეური, ციხისძირი, ავენისი, ანანური, ჟინვანი, ქაისხევი, არანისი, ეთვალისი, უნდილანთკარი, არაგვისპირი, იორი, ყვავილი, აში, აფხა-ვი, იწრისი, ბოდორნა, საშაბურო, ბაზალი, ტონჩა, გრემისხევი, მთიულთკარი, არღუნი, ზენდუშეთი, კილურტი, ღუშეთი, სასახლის ღუშეთი, წინდუშეთი¹¹¹. არაგვის საერისთავოს საზღვრებს იძლევა ნ. ჭილაშვილი 1827 წელს დაზეპდილ წერილში¹¹². დ. გვრიტიშვილი იღებდა არაგვის საერისთავოს ჭილაშვილისეულ განსაზღვრას, მხოლოდ თრუსოსა და ზაყას შესახებ შეპჭონდა ეკვი¹¹³. ზაყას შესახებ ვერაფერს ვიტყვით. რაც შეეხება თრუსოს ხეობას, იგი გიულდენშტედტის მიხედვითაც არაგვის ერისთავებს ეკუთვნოდათ¹¹⁴.

დასავლეთით არაგვის საერისთავოს ესაზღვრებოდა ქსნის საერისთავო. ზასაზღვრო ხაზი ძირითადად მიჰყვებოდა ლომის-ალევის ქედს და სამუხრავ-

¹⁰⁷ ვახუშტი, ისტორია..., 56.

¹⁰⁸ დ. გვრიტიშვილი, დასახ. ნაშრომი, 95.

¹⁰⁹ თ. ფორდანიო, ქრონიკები, II, 285—286.

¹¹⁰ ე. თაყაიშვილი, დასახ. ნაშრომი, 507—486.

¹¹¹ ი. ჭავჭავაძე, საქართველოს ეკონომიური ისტორიის ძეგლები, I, თბ., 1967, 120—137.

¹¹² Акты, VII, 347—348.

¹¹³ დ. გვრიტიშვილი, დასახელებული ნაშრომი, 97.

¹¹⁴ გიულდენშტედტის მოგზაურობა საქართველოში, II, თბ., 1964, 65.

ნომდე ჩამოდიოდა. სამხრეთით არაგვის ერისთავები მუხრანბატონებს ემეზობლებოდნენ. საზღვარი გრემისხევთან იწყებოდა და ნარეკავის ხეობის მიყოლებით სოფელ მისაქციელთან თავდებოდა. ნ. ჭილაშვილის მოსავლეთი საზღვარი ფშავ-ხევსურეთსა და თელავის მაზრაზე გადიოდა. ძველი სათქმელია უკანასკნელ პერიოდში ერისთავებს არაგვის მარცხენა ნაპირზე ეკუთვნოდათ სოფლები თუ არა. მე-17 ს. მიწურულს ისინი ერწო-თიანეთს კარგავენ. არაგვის საერისთავოს ვახუშტი ქართლის შემადგენლობაში აქცევს, ხოლო ქართლისა და კახეთის საზღვარს ზედ მდინარე არაგვზე სდებს.

გვიანდელ ხანაში არაგვის ერისთავთა რეზიდენცია მდებარეობდა ბაზალეთ-დუშეთში. ჯერ კიდევ ერისთავი შაბურაძენი ბაზალეთის პლატოზე მოსახლეობენ. ამას მოწმობს სოფლისა და „ქვეყნის“ საშაბუროს არსებობა. დღეს სოფ. საშაბურო ჰქვია ბუჩქუკურებს, უწინ კი ერქვა ბაგას. საშაბუროში შედიოდა შემდეგი სოფლები: ნაგლიანი, ვარსიმაანი, ბუჩქუკურები, ბაგა, ჩანადირები, ლაზივანი.

არაგვის ერისთავთა საძვალე-სამარხი იყო ბოდორნაში. ბოდორნის ღვთისმშობლის ეკლესია მდებარეობს არაგვის მარჯვენა ნაპირას გამოქვაბულებით გარშემორტყმულ კლდეზე, დუშეთიდან 5 კმ-ზე. ვახუშტი ბოდორნას „ციხე მაგარს“ უწოდებს. ამჟამად ნაციხვარის არაერთი კვალი არ შემჩნევა. 1474 წლის სიგელიდან ჩანს, რომ ვამიყ შაბურისძე ანახლებს ბოდორნის ღვთისმშობელს¹¹⁵. ეკლესიას თანამედროვე სახე მიუღია 1717 წელს, რაზედ მიუთითებს მისი განმარტებელის არაგვის ერისთავის შვილის ნინოწმინდელი ეპისკოპოსის მიტროფანესა და სახლთუხუცესის ქაიყუბთ კობიაშვილის ლაპიდარული წარწერა.

ძნელი სათქმელია, რა დროიდანაა დუშეთში ერისთავთა რეზიდენცია. ერთი კი უტყუარია, რომ მე-17 ს-ის დასაწყისში ნუგზარ ერისთავის სასახლე და რეზიდენცია დუშეთში (ქც, II, 391). იმ პერიოდის დუშეთის სიმაგრენი ჩვენამდე არ შემორჩა. ვახუშტის ცნობით, მეფე გიორგი XI 1688 წ. დაწვა დუშეთი¹¹⁶. 1743 წ. არაგვის ერისთავს ბექას კლავენ აჯანყებული გლეხები. თეიმურაზ II სარგებლობს მდგომარეობით, აუქმებს არაგვის საერისთავოს და მხარეს საგამგეოდ გადასცემს თავის შვილიშვილ ვახტანგს. ბატონიშვილის სრულწლოვანებამდე მხარე სამმართველოდ გადაეცა ჯიმშერ ჩოლოყაშვილს. ამ პერიოდში დუშეთი წარმოადგენდა გავერანგებულ ადგილს და ჯიმშერი იძულებული გამხდარა აქ ახალი მშენებლობა წამოეწყო¹¹⁷. სამწუხაროდ, არც ეს სასახლე და ციხესიმაგრენი შემორჩა დუშეთს. მის აღწერილობას ვხვდებით პლ. იოსელიანთან¹¹⁸, თანამედროვე დუშეთში შემორჩა ყარანგოზაშვილების XVII ს. კოშკი და ბაბანა ჭილაძის მიერ 1800 წ. აშენებული ციხე-სიმაგრე მილახვრიანთ კარში¹¹⁹.

არაგვის ხეობის ბუნებრივ-კლიმატურ პრიბოები ხელსაყრელ გარემოს ქმნიდა აქ ადამიანთა საზოგადოების ძველი ქვის ხანიდან მოსახლეობისათვის. არაგვის ხეობაზე უძველესი დროიდან გადიოდა ჩრდილო კავკასია სამხრეთ რუსეთის ამიერკავკასიისა და მახლობელ აღმოსავლეთთან დამაკავშირებელი

115 თ. ჟორდანიას, ქრონიკები, II, 1897, 291.

116 ქართლის ცხოვრება, II, ს-პეტერბურგი, 1854, 59.

117 პ. ორბელიანი, ისტორია, გვ. 194, 204.

118 П. Иоселиани, Описание города Душета, Тифлис, 1860, 59.

119 П. Закарая, Древние крепости Грузии, Тб., 1969, 80—81.

გზა. არაგვის, როგორც მაგისტრალურ გზათა თავშესაყარის ადგილმა, განსა-
ღვრა მისი როლი აღმ. საქართველოს ისტორიაში. ჩვენი ისტორიის გრძელ მო-
ნაცვეთებზე არაგვის ხეობა სახასო ქვეყანას წარმოადგენდა. იგი ქვეყნებში II
უნდა გაცემულიყო ქვეყნად გამრიგე მოხელეებზე. ამაზე უნდა შევთავაზოთ
არანისში აღმოჩენილი III ს-ის მდიდრული სამარხები, რომლებიც შესაძლოა
ერისთავებს ეკუთვნოდა.

არაგვის ხეობა უძველესი დროიდანვე წარმოადგენდა საქართველოს ის-
ტორიულ-გეოგრაფიულ პროვინციათა თუ სამეფო-სამთავროთა საზღვარს. არა-
გვზე ვადიოდა აღმ. საზღვარი ზენა სოფლისა, რომელსაც შემდგომში შიდა
ქართლი და სასპასპეტო ეწოდა. არაგვივთა ქართლისა და კახეთ-კუხეთის, ხო-
ლო მოგვიანო ხანებში კახეთის სამეფოს საზღვარი. ადრეფეოდალური ხანის
დასაწყისში არაგვი რამდენიმე თემისაგან შედგებოდა. ეს თემებია: ხერკა (სა-
გურამო), ბაზალეთ-არაგვისპირი, წობენი, ფხოვი. (ფშავ-ხევსურეთი), ქართა-
ლი, მთიულეთი (ხადა-ცხავატი), გუდამაყარი. შესაძლოა ცალკე თემი იყო
ხორხა. ადრეფეოდალური ხანის მიწურულს ჩანს ბაზალეთის გაძლიერების
ტენდენცია. XI—XIII სს. განსაკუთრებულ აღმავლობას აღწევს არაგვის მთის
და ბარის მიჯნაზე წარმოშობილი ქალაქი ჟინვანი, რომელიც „შვიდ მთიულეთ-
თან“ ერთად მეფეს მიერ საგამგებლოდ გაიციმოდა ერთ-ერთ ვაზირზე. ჟინ-
ვანის აყვავების ხანაში უნდა შექმნილიყო პირობები არაგვის მთისა და ბა-
რის მაღალგანვითარებული ურთიერთობისათვის. ამასთან ჟინვანის დაწინაუ-
რებას უნდა გამოეწვია ბაზალეთისა და წობენის დაქვეითება.

ეკლესიურად არაგვის ხეობის დიდი ნაწილი წილკნის საეპისკოპოსოში
შედიოდა, ხოლო ნაწილი ეკლეთ-ჩელეთის, შემდეგ კი ხარქაშოს ეპარქიაში.
აღმინისტრაციულად არაგვის ხეობის დიდი ნაწილი შედიოდა ქართლის საე-
რისთავოში. სავარაუდოა, რომ მონღოლთა შემოსევების შემდეგ მას გამოე-
ყო არაგვის საერისთავო, რომლის ერისთავთა შესახებ ცნობებს XIV ს-დან
ვხვდებით. ამავე ხანიდან იწყება არაგვის საერისთავოს ტრანსფორმაცია სათა-
ვადოდ. საერისთავოს ბირთვს წარმოადგენდა ბაზალეთი ანუ „დაბალი საე-
რისთავო“. მე-15 ს-დან ფართოვდება არაგვის საერისთავოს ფარგლები. მას-
ში ბაზალეთ-არაგვისპირის გარდა შედის ქართალი, მთიულეთი, ხოლო მე-16
ს-დან ხევი. არაგვის ერისთავებს აქვთ არაგვის მარცხენა სანაპიროს დაპყრო-
ბის ტენდენცია, რასაც XVII ს-ში ახერხებენ. სავარაუდოა, რომ ამავე პერი-
ოდში მათ ემორჩილება ფშავ-ხევსურეთიც. მე-18 ს. დასაწყისისათვის მათი
გავლენის სფეროდან გამოდის ფშავ-ხევსურეთი, თიანეთი და თითქმის მთელი
არაგვის (ჟინვანის სამხრეთი) მარცხენა სანაპირო. არაგვის ერისთავები თით-
ქმის ყოველთვის ოპოზიციაში ედგნენ სამეფო ხელისუფლებას. თეიმურაზ
II იყენებს რა 1743 წ. ბეჟან ერისთავის მკვლელობას, არაგვის გამგებლებად
ნიშნავს თავის შვილშვილებს. ამით სამეფო ხელისუფლება ახერხებს არაგ-
ვის ხეობის კვლავ სახასო ქვეყნად ქცევას.

ВОПРОСЫ ИСТОРИЧЕСКОЙ ГЕОГРАФИИ АРАГВСКОГО УЩЕЛЬЯ



Резюме

Климато-географические условия Арагвского ущелья были благоприятны для жизни человека уже с эпохи палеолита (Мустье). С этой древнейшей эпохи в Арагвском ущелье прослеживается непрерывная оседлая жизнь. Ущелье представлено памятниками эпохи как ранней, так и поздней бронзы. У слияния рек Арагви и Куры в эпоху бронзы засвидетельствовано большое поселение, близ которого в античный период возникает столица Картлийского царства (Иберии) — Мцхета.

Наиболее удобная и короткая дорога, соединяющая Северный Кавказ с Центральным Закавказьем и Ближним Востоком, с древнейших времен шла вдоль р. Арагви. Здесь же пересекались и другие дороги Восточной Грузии. Это обусловило роль Арагвского ущелья в истории Восточной Грузии, как перекрестка магистральных дорог. Для защиты Грузии от нападения северокавказских кочевников «Арагвские ворота» («Дарьяльские ворота») были сильно укреплены еще в античную эпоху. В V в. царь Грузии Вахтанг Горгасал покорил овсов и еще более укрепил «Арагвские ворота». Дарьяльский вопрос играл важную роль во взаимоотношениях хазар с арабами.

В XI—XIII вв. значительно возросла роль Арагвской дороги. Царь Давид IV, Строитель (1089—1125), укрепив Дарьяльское ущелье, обеспечивает «дорогу мира» для культурно-экономических связей Грузии с северными странами. Он широко открывает Дарьяльские ворота: для военных целей переселяет в Грузию 45000 семей половцев.

После нашествия монголов Арагвская дорога надолго замирает. В связи с развитием отношений между Грузией и Россией Дарьяльский торговый путь вновь оживает лишь с XVIII в.

Тбилиси, Живани и Дарьял являлись главными опорными пунктами Арагвской дороги. Первоначально она проходила по левому берегу Куры (Авчала, Джвари), затем по левому берегу Арагви (Булачури, Цобени, Живали). К северу от Живали дорога направлялась по обоим берегам р. Мтиулетской Арагви. Из Квешети она отвечалась в сторону Хада, Дидвели (Кайшаурская долина) и Гуда. Еще в конце XVIII в. дорога через ущелье Гуда подымалась в с. Ноакау (И. Гюльденштедт), а оттуда через Коби, Степанцинда (Казбег), Дарьял и Балта направлялась к Владикавказу (Орджоникидзе). В Гуда сохранились развалины раннефеодального замка, описанного М. Ю. Лермонтовым в «Демоне». В 1861 году, с завершением строительства трассы Млетского подъема, дорога, пролегающая через Кайшаурскую долину, теряет свое значение. Еще раньше это произошло с ущельем Гуда.

После присоединения Грузии к России в 1801 году Арагвская дорога приобрела важное стратегическое значение. С этого времени она получила название «Военно-Грузинской дороги», являясь единственной артерией, связывающей Россию с Закавказьем.

В 1863 году открылось движение на протяжении реконструированной Военно-Грузинской дороги от Владикавказа до Тбилиси. Участок трассы от Мцхета до Анапури с XVI в., когда Душети стал резиденцией Арагвских эриставов, проходил через Мисакциели-Циклани-Душети, а с XX в. — вдоль берега Арагви.

На протяжении истории грузинского царства Арагвское ущелье часто находилось в составе царского домена. Предполагается, что управление Арагвским ущельем выдавалось царским чиновникам. Южнее Жинвани, в местности Араниси были обнаружены богатые погребения III века «армазского» типа, которые, возможно, принадлежали эристам (воеводам). Сямptomатично, что именно напротив Араниси, в местности Цобени в 337 году св. Ниной совершается акт обращения горцев Арагвского ущелья в христианство.

Арагвское ущелье с древнейших времен являлось границей между историко-географическими провинциями и царствами — княжествами Грузии. В доэллинистический период по реке Арагви проходила восточная граница Зена Сопели («верхняя страна»), которая впоследствии именуется как Шида Картли и Саспaspето. Арагви же являлась границей между Картли и Кахет-Кухети (в поздний период Кахети). В связи с усилением Кахетинского княжества в IX—XI веках граница Картли-Кахети проходит по р. Ксани.

В позднее средневековье граница между царствами Картли и Кахети проходит вдоль р. Арагви и Гудамакарского хребта.

В раннефеодальный период Арагвское ущелье состоит из следующих общин: Херки (Сагурамо позднего периода), Базалет-Арагвиспири, Цобени, Пхови (Пшав-Хевсурети позднего периода), Чартали, Гудамакари, Мтиулет (Хада-Цхавати). В позднее средневековье Цхавати разделяется на более мелкие общины: Мревли, Гарешемо, Цхаоти. Территория между Пшавской и Мтиулетской Арагви, возможно, представляла отдельную общину, которую условно называем Хорхи. В пользу этого говорят нами обнаруженные крепости раннефеодального периода — Ачаквели, Хмала, Мтаварта, составляющие сильный оборонительный треугольник. В конце раннефеодального периода намечается тенденция к усилению Базалети.

В XI—XIII веках особого подъема и могущества достигает город Жинвани, возникший на стыке горной и равнинной частями Арагвского ущелья, у слияния рек Пшавской и Мтиулетской Арагви. Росту Жинвани способствовало и усиление торговых отношений с южнорусскими городами. Жинвани вместе с «семью горскими областями» сдавался в управление самым крупным должностным лицам — везилям. В период расцвета Жинвани должны были создаваться условия

ჯავახეთის ასე შემოსაზღვრა ნებისმიერი რომ არაა, კარგად ჩანს ეპარქი-
მწერლის ცნობიდან: დავით ნარინი და ძე მისი—ვახტანგ ტაშისკარს იღვწენ,
აქ მათ მოუწოდეს „სპათა თვსთა... აქათ მოვიდეს სირმონ ნოინის“ შვილი ყო-
ჩიბა, ალიყანის შვილი ყურუმჩი, რომელი დგის მთათა ჯავახეთისა-
თა, რომელ არიან არტანისა და სამცხეს შუალედისა და სანაპი-
რისა და სამცხეს შუა მთები მხოლოდ მტკვრის მარცხენა ნაპირზე შეიძლება იყოს. ამ
მთებს „ჯავახეთისას“ უწოდებს ავტორი, სწორედ იმიტომ, რომ იგია საზღვარი
სამცხესა და ჯავახეთს შორის. ეს ავტორი სამცხის მკვიდრია, კარგად გარკვეუ-
ლი იქაურ გეოგრაფიულ დეტალებში, ამიტომაც მისი ეს ცნობა გადამწყვეტი
მნიშვნელობისაა. იგივეს მოწმობენ სხვა წყაროებიც (იხ. შემდეგ).

ქართული წყაროებიდან ჯავახეთის უძველესი ხანის ისტორიის შესახებ
ლეონტი მროველი მოგვითხრობს, რომლის მიხედვით მცხეთისმა „ჯავახოსს
მისცა ფანავრი თან ვიდრე თავდამდე მტკურისა. და ამან ჯავახოსს აღაშენა
ორნი ციხე-ქალაქნი: წუნდა და ქალაქი არტანისა, რომელსაც მაშინ ერქუა
ქაჯთა ქალაქი, ხოლო აწ ჰქვიათ ჰური“⁵. საინტერესოა, რომ ამ პირველსავე
ცნობაში ზოგადად არის დასახელებული ქვეყნის თავი და ბოლო, რომელიც
ჯავახოსს ერგო, აქ კოლა და არტანიც იგულისხმება, თუმცა ავტორი მათ ჯერ
არ ახსენებს. აქვე ჩანს, რომ კოლა-არტანი ჯავახეთს მოკიდებული ქვეყნებია,
მისი უპირატესობით გაერთიანებული, რადგან არც კოლას, არც არტანს მამამ-
თავარი საკუთარი არ გააჩნიათ და ჯავახოსის სამფლობელოში შედიან. ჯავა-
ხოსი აშენებს წუნდას და ქაჯთა ქალაქს არტანში, კოლას კი ასეთი ცენტრი
არ უჩანს; გამოდის, რომ იგი არტანის ცენტრს ემორჩილება... ჯავახეთი-არტა-
ნი-კოლა, თითქმის ასეთია იერარქიული რიგი ამ ქვეყნებისა, რაც ქართლ-მცხე-
თასთან პოლიტიკური და ეკონომიურ-გეოგრაფიული სიახლოვის პირდაპირი
ასახვა უნდა იყოს.

იგივე ლეონტი მოგვითხრობს ფარნავაზის მიერ ერისთავთა განწესების
ამბავს: „მეხუთე გავზავნა წუნდის ერისთავად, და მისცა ფანავრი თან, ვიდრე
თავდამდე მტკურისა, რომელ არს ჯავახეთი და კოლა და არტანი“⁷. აქაც
ჯავახეთის პირველობა არტან-კოლასთან შედარებით აშკარაა: საერისთავოს
ცენტრია წუნდა, ის კი სწორედ ჯავახეთში მდებარეობს.

ანალოგიური ვითარება უნდა ჩანდეს მეზობელი სამცხის მაგალითზე, რო-
დესაც სამცხისა და აჭარის ერისთავი ოძრეშვი ჩდება.

„დაჯდა მეფედ არშაკ, და დაიპყრა ყოველი ქართლი; და მეფობდა იგი
ნებიერად, და უმატა ყოველთა სიმაგრეთა ქართლისათა. და უმეტეს მოამტ-
კიცნა ზღუდენა ჯავახეთს, ქალაქსა წუნდას“⁸. ამ მაგალითებიდან კარ-
გად ჩანს ჯავახეთის სიახლოვე ქართლთან; მისი უპირ-
ველესი შემოერთების ქართლის სამეფოს მიერ; აკი
ამიტომაც ზემო ქართლის სამი ერისთავიდან პირვე-
ლად წუნდის ერისთავია განწესებული.

5 ქართლის ცხოვრება, ს. ყაუხჩიშვილის რედაქციით, II, 1959, გვ. 292. შემდეგ
გველიან: ქ. ც.

6 ქ. ც. I, ლეონტი, გვ. 10.

7 ქ. ც. I, ლეონტი, გვ. 24.

8 იქვე, გვ. 30.

ლეონტის მითითება ერთგან, რომ მეფე ფარნავაზი გაზაფხულსა და შემოდგომაზე მცხეთაში ატარებდა, ზამთარს გაჩიანში, ხოლო ზაფხულს წუნდაში (გვ. 25), უნდა გავიგოთ, როგორც ძველი ქართლის სამეფოს საინტერესო-ლოვანესი ცენტრის ხაზგასმა, საიდანაც მოსახერხებელი იყო შიდა, გარე და ზემო ქართლის ადგილზე მართვა-განგება.

ასევე საინტერესოა ეპიზოდი წმინდა ნინოს ცხოვრებიდან, სადაც იგი სომხეთიდან „მოიწია მათაა ჭავახეთისათა“ და შეჩერდა ფარავნის ტბასთან. აქ მას უნახავს მწყემსები მცხეთის მიდამოებიდან, საქონლით ამოსულნი საზაფხულო საძოვრებზე⁹. ეს ფაქტი მიუთითებს ქართლის მეფის უფლებებზე მთელ ჭავახეთზე თუ არა, ფარავნის რაიონზე მაინც.

ჯუანშერის მიხედვით, ვახტანგ გორგასალს თავისი პირშმო დაჩისთვის მიუწვდია მეფობა და სამეფოს სხვა მნიშვნელოვან ქვეყნებთან ერთად დაუტოვებია მისთვის ჭავახეთის ნაწილიც წუნდამდე; სხვა ქვეყნები კი მას დაჩის ნახევარძმებისთვის მიუცია¹⁰. აქ ერთხელ კიდევ ხაზგასმულია ჭავახეთის მნიშვნელობა ქართლის სამეფოსათვის, კერძოდ მისი იმ ნაწილისა, რომელიც დაჩის დაუტოვა ვახტანგმა, ვითარცა სამეფო დომენის უძველესი დროიდანვე მნიშვნელოვანი საძოვარი.

როდესაც ლეონტი-ჯუანშერის მიერ აღწერილ სურათს ვაკვირდებით, ვხედავთ, რომ ერისთავთა განწესების ფაქტში, საერისთავო ქვეყნების ჩამოთვლის თანმიმდევრობაში, მათი ცენტრების არჩევასა, თუ სამეფო დომენისადმი მიკუთვნებაში, ჩანს ავტორთა წარმოდგენა ამ ქვეყნებში ქართლის თანდათან შეღწევისა და მათ ათვისებაზე, რამაც საბოლოოდ განაპირობა კიდევ ამ მხარის „ზემო ქართლად“ ქცევა.

აღწერს რა ქართლის ისტორიას I ს-ის 30—60-იანი წლებისას, ლეონტი მოგვითხრობს, რომ სომხეთის მეფე იარვანდი „ემძლავრა ფარსმანს არმაზელსა, და მოუღო საზღვარი ქართლისა ქალაქი წუნდა და არტანი მტკვრამდე. და დასხნა წუნდას შინა კაცნი მკეცნი, ნათესავნი დევთანი, და უწოდა წუნდასა სახელად ჭაჭატუნი, რომელი-ესე ითარგმნების დევთა სახლად. და ვერ იძებნეს მეფეთა ქართლისათა საზღვარი და მოკუდეს მწუხარებასა შინა ღიღსა ფარსმან და კაოს“¹¹.

აქ მნიშვნელოვანი გარემოებაა ხაზგასმული: ესაა დამპყრობლის მიერ წუნდაში ჩამოსახლება „დევთა ნათესავებასა“, რის გამოც წუნდას ჭაჭატუნი ეწოდაო. ქართლის ცხოვრების ძველი სომხური თარგმანი ამ ამბავს ასე აღწერს: „სომხეთს გამეფდა ერვანდ ღიღი და წაართვა ქართველთა არტაშანი მდინარე მტკვრამდე და ქალაქი წონდა. დაასახლა მასში ეშმაკებრ მეტყველი კაცები და უწოდა მას ჭაჭატუნი“¹².

ამჟამად ეს წუნდას დასახლული ხალხი ეთნოკურად განსხვავებულია როგორც ქართველთა, ისე სომეხთაგან, ხოლო მათი მოყვანა და აქ დასახლება ნიშნავს სომეხთა მეფისათვის დასაყრდენის გაჩენას, მოკავშირეთა შეძენას.

⁹ ქ. ც. I, ლეონტი, გვ. 85.

¹⁰ ქ. ც. I, ჯუანშერი, გვ. 203—4.

¹¹ ქ. ც. I, ლეონტი, გვ. 44.

¹² ქართლის ცხოვრების ძველი სომხური თარგმანი, გამოც. ილ. აბულაძისა, თბ., 1953, გვ. 49.

ასევე მოიქცა მაგალითად ბუღა თურქიც, რომელმაც დარუბანდიდან გამოყვანილი ხაზარები შამქორს დაასახლა, ხოლო დარიალათ წამოყვანილი ოსები დმანისს დასხა. იგივე წუნდის შესახებ ვახუშტი მოგვითხრობს: „წუნდა ქალაქი აღაშენა... ჯავახოს, მცხეთოსის ძემან. ამასვე უწოდეს ჰუზარა-შამქორმად“ უწოდეს ამასვე სომეხთა ქაჯთა-ტუნი და მერმე ეწოდა ქაჯთა ციხე. იყო ქალაქი და ციხე და საერისთო ერთმეფობამდე¹³. ალბათ ვახუშტის ეშლება, როდესაც წუნდას ჰურს უწოდებს (ეს არ დასტურდება სხვა წყაროებით), მაგრამ ვფიქრობ, ამ შეცდომის წყარო უნდა იყოს წუნდასა და არტანის ქალაქში ჩასახლებული ერთი ეთნიკური ჯგუფის საზოგადოება, რომელიც განსხვავებული იყო სომეხებისა და ქართველებისაგან, თუმცა სომეხთა მოკავშირედ გამოდიოდნენ. ჰური არტანის ქალაქს ერქვა, მაგრამ რაჟი ისიცა და წუნდაც ქაჯთა სამოსახლო იყო („ქაჯთა ქალაქი“, „ქაჯატუნი“) ვახუშტმა წუნდაზეც ჰური გაავრცელა. რა თქმა უნდა, გამორიცხული არაა ამ „ქაჯებსა“ და მათი ქალაქის სახელში, ძველი აღმოსავლეთის მოსახლეობის რომელიმე ტალღა ვიგულისხმობ (შდრ. „ქაჯის ციხე“ ჩილდირის ტბასთან). როგორც აკად. ს. ჯანაშია აღნიშნავდა „ქაჯთა ქალაქებს“ (ციხეებს) და „გმირთა ნავეთებს“ ძველ საქართველოში უძახდნენ უძველეს ცენტრებს, კერძოდ ციკლოპურ ნაგებობებს, რომელთა ანალოგიებს ჩვენ იმავე ურარტუში ვპოულობთ. არტანის ჰური იმეორებს ცნობილი ქვეყნისა და მასზე უფრო ადრინდელი, მესოპოტამიის ერთი უმნიშვნელოვანესი კულტურული ცენტრთაგანის, ქალაქ ჰურის სახელს¹⁴.

სომეხთა მეფის მიერ წუნდას დასხმული მოსახლეობა რომ მას შემწედ გამოადგა ქართველების წინააღმდეგ, ეს კარგად ჩანს ამბის შემდეგი მსვლელობიდანაც, როცა სუმატ ბივრიტიანისაგან დემოთში დატოვებულ ჯარს წუნდელნი შეეწეოდნენ ქართველების წინააღმდეგ¹⁵.

სომეხ-ქართველთა ეს ბრძოლა ჯავახეთ-არტანისა და დემოთისათვის შემდეგაც გავრცელებულა. ქართველ-ოსთა გაერთიანებულ ლაშქარს „ქუეყანასა ჯავახეთისასა“ დაუმარცხებია სომეხთა ლაშქარი, მეფის ძე ტყვედ ჩაუგდია. მხოლოდ ამის მერე დაზავებულან მხარეები და „სომეხთა უკმოსცეს საზღვარი ქართლისა, ქალაქი წუნდა და ციხე დემოთისა, ჯავახეთი და არტანი“¹⁶.

ჯავახეთის და წუნდის შემდგომი ხანის ისტორიიდან მნიშვნელოვანია პარკელი გრიტიანული ეკლესიების შენების ამბები: მირიან მეფის თხოვნის პასუხად, კონსტანტინე მეფემ იოვანე ეპისკოპოსს გამოატანა ვალატოზნი და საგანძურნი „და ვითარ მოიწივნეს ადგილსა, რომელსაც ჰქვან ერუშეთი, დაუტევნა ხურონი საქმედ ეკლესიისა: დაუტევნა განძი და სამსჭულანი უფლისანი და წარმოვიდა. და დაუტევნა წუნდას ხურონი და განძი და, რაჟამს ეწყო ოდენ ეკლესიასა, წარმოვიდა და მოვიდა მანგლისს“, სადაც დატოვა უფლის ფიცარნი და იწყო ეკლესიის შენება¹⁷. როგორც ამ ამონაწერიდან ჩანს, ერუშეთი ქალაქი არაა წუნდასავით, იგი „ადგილია“. ესაა მისი პირველი ხსენება მართიანეში და ლეონტი არც ერუშეთის მდებარეობას განსაზღვრავს, თუმცა შეიძლება ვიფიქროთ, რომ ეს გამოწვეულია ამ ორი პუნქტის (ერუშეთი, წუნდა) ერთ-

13 აღწერა... გვ. 130.

14 ს. ჯანაშია, შრომები 11, თბ., 1952, გვ. 12.

15 ქ. ც. 1, ლეონტი, გვ. 47—48.

16 ქ. ც. 1, ლეონტი, გვ. 49—50.

17 იქვე, გვ. 117—118.

სა და იმავე საერისთავოში ყოფნით. ნიშანდობლივია, რომ წუნდამი ეკლესიის შენებას კი იწყებენ, მაგრამ უფლის წმინდა ნაწილებიდან იქ არაფერს ტყვე-ბენ.

ამ ამბების თხრობისას „მოქცევაჲ ქართლისაჲ“ მხოლოდ ერუშეთისა და მანგლისს ახსენებს¹⁸, ასევე ქართლის ცხოვრების ძველი სომხური თარგმანი — წუნდას საერთოდ არ ახსენებს. იქ მხოლოდ ერუშეთისა და მანგლისის ეკლესიებზეა საუბარი, სადაც დატოვეს კიდევ წმინდა ნაწილები. მეორე განსხვავება, რასაც ეს თარგმანი ამ ადგილას იძლევა, არის ის, რომ ერუშეთი „ქვეყანადაა“ მოხსენიებული („მოვიდა ეპისკოპოსი ერუშეთის ქვეყანას...“), ოღონდ არა ჩანს არტანისა, თუ ჯავახეთისა ეს ქვეყანა¹⁹. ერუშეთი-წუნდა-მანგლისი-მცხეთა — ესაა გზა საბერძნეთიდან მცხეთისაკენ, უძველესი მარშრუტი მტკვრით და მერე ჯავახეთის ზეგან-თრიალეთით შიდა ქართლში.

მირდატ ბაქარის ძეო, მოგვითხრობს ლეონტი, „მეფობდა დიდსა სარწმუნოებასა შინა... და მატა შემკობა და შენება ერუშეთისა და წუნდისა ეკლესიაჲ“²⁰. საეკლესიო ცენტრების „მატება“ და „შენება“ გაგრძელებულა შემდეგაც და უკვე ვახტანგ გორგასალმა „დასუა ერთი ეპისკოპოსად კლარჯეთს, ეკლესიასა ახიზისასა; ერთი არტანს, ერუშეთს; ერთი ჯავახეთს, წუნდას“²¹. ეს არის პირველი ჩვენება ქართული წყაროებისა, სადაც ერუშეთი არტანის პუნქტად არის გამოცხადებული, მაგრამ ბუნებრივია, ჩვენ გვაქვს უფლება არტანისავე ქვეყნად ვცნოთ ერუშეთის ოლქიც, რომელსაც ქართლის ცხოვრების სომხური თარგმანი ასახელებს, რომ ეს ასე დარჩენილა გვიანაც, ჩანს ვახუშტას ცნობიდანაც, სადაც ერუშნელის სამწყსოში ერუშეთისა და არტანის ნახევარია გაერთიანებული.

ნიშანდობლივია ისიც, რომ სამი ქვეყნის (ჯავახეთ-არტან-კოლას) შეერთებით მიღებულ წუნდის საერისთავოში, ჯერ ორი საეპისკოპოსო ცენტრი — წუნდისა და ერუშეთისა გამოიყო, ხოლო მალე მესამეც მიემატა — წყაროსთავისა: მირდატ ვახტანგის ძემ „აღაშენა ჯავახეთს ეკლესია წყაროსთავისა“²².

აქ არ შეიძლება ყურადღება არ მიიპყროს აკად. ნ. ბერძენიშვილის მიერ ერთხელ უკვე აღნიშნულმა ვითარებამ კუმურდოს ტაძრის შესახებ. ნ. ბერძენიშვილი თვლიდა, რომ იოანე ეპისკოპოსს მხოლოდ ჩვენამდე მოღწეული ტაძრის აგება ეკუთვნის და არა საეპისკოპოსო კათედრის შექმნა, რომ კუმურდოს საეპისკოპოსო კათედრის შესახებ ჩვენ ამაზე ძველი ცნობა არა გვაქვს, სამაგიეროდ გვაქვს ცნობა წუნდის საეპისკოპოსო კათედრის შესახებ წუნდის საერისთავოსთან დაკავშირებით. „ძნელი დასაჯერებელიო, — აღნიშნავს ავტორი, — წუნდისა და წყაროსთავის, როგორც საეპის-

18 ძველი ქართული აგიოგრაფიული ლიტერატურის ძეგლები, I, თბ., 1964, გვ. 86—87, შემდეგ ყველგან: ძეგლი.

19 ქართლის ცხოვრების ძველი სომხური თარგმანი, გვ. 117.

20 ქ. ც. I, ლეონტი, გვ. 131.

21 იქვე, ჯუანშერი, გვ. 198.

22 იქვე, გვ. 204—205.

კობოსო კათედრათა არსებობის პირობებში (და ეს კი ასე იყო) კუმურდოს საეპისკოპოსო კათედრა ყოფილიყო. ამიტომ უნდა დავუშვათ: ან წუნდის საეპისკოპოსო კათედრაში იგივე კუმურდოს საეპისკოპოსო კათედრა იყო, ან კიდევ წუნდასთან გარკვეულ ურთიერთობის პირობებში მდებარეობდა და ცემასთან დაკავშირებით და მის ნაცვლად წარმოიშვა კუმურდოს საეპისკოპოსო კათედრა... ძნელი დასაშვებია, რომ კუმურდოში X ს-მდის რაიმე სამლოცველო არ არსებულებოდა... ამის უტყუარი მოწმეა კუმურდოს „ჯვარი“, ტაძრის შესავალთან რომ არის აღმართული²³.

საინტერესოა, რომ ვახუშტი ბატონიშვილი ლეონტი-ჯღანშერისგან განსხვავებულ ვერსიას გვთავაზობს; მისი აზრით, კონსტანტინეს წარმოგზავნილ გალატონებს, წუნდაში კი არა — კუმურდოში აუცილთ საყდარი, რომელიც მერე ჯავახეთის საეპისკოპოსოდ ქცეულა.²⁴

ჩვენ ზევით ვნახეთ, რომ „მოქცევაჲ ქართლისაჲ“ და ქართლის ცხოვრების ძველი სიმბური თარგმანი პირველი ეკლესიების მშენებლობის დროს წუნდას საერთოდ არ ახსენებენ. ამავე დროს, 506 წლის საეკლესიო კრების მონაწილე ქართველ ეპისკოპოსთა ნუსხაში, იხსენიებიან კუმურდოელი და წყაროსთაველი ეპისკოპოსები („იოვანე ეპისკოპოსი სარუსთიელ, იოსებ ეპისკოპოსი კუმურდოსი“...), რაც, ცხადია, ამ დროს აქ არსებულ საეპისკოპოსო კათედრალეებს გულისხმობს²⁵. ამიტომ ამ წინააღმდეგობის შეთანხმება შეიძლება აკად ნ. ბერძენიშვილის ვარაუდის გამეორებით: ლეონტი — ჯღანშერის წუნდის საეპისკოპოში იგულისხმება მისგან არც ძლიერ მოშორებული კუმურდოს საეპისკოპოსო, რომლის ძველთაგან არსებობას ადასტურებს „ეპისტოლეთა წიგნი“, შუა საუკუნეებში არსებული და გვიანაც დადასტურებული ტრადიცია.

ზემოხსენებულ ამონაწერში ლეონტიდან, სადაც იარვანდ სომეხთა მეფე ფარსმან არმაზელს ართმევს წუნდას და არტანს მტკვრამდე, საჭურადღებოა, რომ ესაა ქართლის სამეფოს კუთვნილი, „სახლგარი ქართლისა“. მაგრამ აქ ახალი ისაა, რომ ორმეფობის დროს, წუნდის საერისთავო არმაზელი მეფის მოსაკითხია და იგი, პირველ ყოვლისა, მტკვრის მარჯვენა მხარის დიდ გაერთიანებაში შედის. უნდა გვახსოვდეს, რომ ეს ხდება ქართლში ორმეფობის მესამე წყვილის ბატონობისას, ხოლო ორმეფობა იწყება სამეფოს ორად გაყოფით მტკვრის მიხედვით „მუხნარით კერძი ქალაქი და ყოველი ქართლი მტკუარსა ჩრდილოეთი, პერეთითგან ვიდრე თავადმდე ქართლისა და ეგრისისა“ — ერთი საგამგეოა, „ხოლო არმაზით კერძი ქალაქი, მტკუარსა სამხრით ქართლი, ხუნანიტგან ვიდრე თავადმდე მტკუარისა და კლარჯეთი“ — მეორე²⁶. ასეთ ვითარებაში გამოთქმა „მოულო საზღვარსა ქართლისაჲსა ქალაქი წუნდა და არტანი მტკუარამდე“ —, ნიშნავს მტკვრის მარჯვენა სანაპირო არტანისა და მტკვრის მარჯვენა სანაპირო ჯავახეთის წაღებას. ჯავახეთ-არტანის მტკვრის მიხედვით გაყოფა რომ შემთხვევითი არაა, ჩანს იქიდან, რომ არტანი „ზენა“ და „ქუენა“ იცის ლაშა გიორგის დროინდელმა მემკვიდრეებმა, უამთაღმწე-

23 ნ. ბერძენიშვილი, საქართველოს ისტორიის საკითხები, I, თბ., 1964, გვ. 136. შემდეგ აველაჲნი: სსს...

24 აღწერა... გვ. 130.

25 ეპისტოლეთა წიგნი, ზ. ალექსიძის გამოც., თბ., 1968, გვ. 97, 161.

26 ქ. ც. I, ლეონტი, გვ. 43.

რელმა²⁷; ეს „ზენა“ და „ქუენა“ მტკვრის მარჯვენა და მარცხენა ნაპირებზეა. მეს-
ხეთის მღვდელმთავართა ნუსხა ამ ტერმინების ფარდად ხმარობს „მტკვრის აქე-
თა არტანს“ (წყაროსთაველის სამწყსო), რაც „მტკვარს იქითა არტანს“²⁸ და „მტკვ-
ლისხმობს“²⁹ (ერუშნელის სამწყსო).

უკვე ამ საერთო ვითარებიდან გამომდინარე, იგივე შეიძლება გვეთ-
ქვა ჯავახეთზედაც, თუმცა მივეყვით წყაროებს...

ვახტანგ გორგასალმა სიკვდილის წინ დაჩის დაუტოვა სამეფო გვირგვი-
ნი, ხოლო მის ნახევარძმებს მისცა „ტასისკარიოვან და წუნდიოვან ვიდრე
სომხითამდე და საზერძნეთამდე“, მათივე ყოფილა აგრეთვე „საზღვარი აფხა-
ზეთისა, რომელი მოცემულ არს ეგრის-წყალსა და კლისურას შუა“. ესენი
უნდა ყოფილაყვენ ერისთავებად დაჩის მორჩილების ქვეშ. შემდეგ ვახტან-
გმა „მოუწოდა ნასარს, ერისთავსა წუნდისასა, და არტავაზს, ერისთავსა კლარ-
ჯეთისასა, და ბივრიტანს, ერისთავსა ოძრკისასა, და მათ მიათულა ცოლი
თვსი ელენე და შვილნი მისნი, რომელთა ერქუა ლეონ და მირდატ“²⁹.

ამ მაგალითიდან კარგად ჩანს, რომ დაჩის—ვახტანგის მემკვიდრეს, სამე-
ფოს სხვა ქვეყანათა შორის ჰქონია ტასისკართამდე და წუნდამდე ქვეყნებიც,
(რადგან აქიდან უკვე ნახევარძმების კუთვნილი ქვეყნებია). თან საინტერესო
ისაა, რომ წუნდის ერისთავი ნასარი, ორ სხვასთან ერთად, დაჩის ნახევარძმებს
ემორჩილება. გამოდის, რომ წუნდის საერისთავო აქ ორ ა-
დაა გაყოფილი და ქართლის მეფის საკუთრებაა ფა-
რავნითგან წუნდამდე. დანარჩენი ჯავახეთი, არტანი
და კოლა ნასარის ერისთავობით—ნახევარძმებს შერ-
ჩათ. „ხოლო ცოლი და ორნი ძენი ვახტანგისნი წარიყვანეს სამთა მათ ერის-
თავთა და დაიპყრეს დასავლეთი ქართლისა, რომელი მისცა ვახტანგ. და დას-
დეს წუნდას ქალაქსა ზაფხულის, და ზამთრის იყვნინ ოძრკეს. და არა ეწოდა
მათ მეფედ, არამედ ერისთავთა—მთავრად, და იყვნეს მორჩილებასა ძმისა მათი-
სა დაჩი მეფისასა“³⁰.

მოგვიანებით დაჩიმ მირდატისაგან აიღო კლისურასა და ეგრისწყალს შუა
ქვეყანა და „მისცა ნაცვლად ჯავახეთი ფარავნითგან მტკურამ-
დე. დაიპყრა მირდატ... ფარავნითგან და ტასისკარიოვან ვიდრე ზღუამდე სპე-
რისა და ერისთავობდა მუნ; და იყო მორჩილ დაჩი მეფისა ძმისა თვსისა. ამან
ალაშენა ჯავახეთს ეკლესია წყაროსთავისა“³¹.

აქ პირველად ქართულ წყაროებში, პირდაპირ არის ნათქვამი ის, რაც ზე-
ვით მხოლოდ იგულისხმებოდა, — რომ არის ჯავახეთი ფარავნიდან მტკვრამ-
დე, და არის ჯავახეთის დანარჩენი ნაწილიც. არის თუ არა ქვეყნის ასე გან-
წილება ნებისმიერი? რა თქმა უნდა, არა. ცხადია, რომ დიდ ქვეყნებში ძველ-
თაგან შემავალი უფრო მცირე ერთეულები იძლეოდა ამ განაწილების საფუ-
ძველს; რომ, ე. ი. ჯავახეთის ორად გაყოფა ტრადიციულია და მტკვრის მი-

27 ქ. ც. I, გვ. 365, II, გვ. 252, 273.

28 ის. დოლიძე, ქართული სამართლის ძეგლები, III, თბ., 1970, გვ. 245, შემდეგ
ვევლიან: ქსძ.

29 ქ. ც. I, ქუანზერი, გვ. 203—204.

30 ქ. ც. I, ქუანზერი, გვ. 204—205.

31 იქვე.

ხედვით ხდება (შდრ. „ზენა და ქვენა არტანი“, „მტკვარს აქეთი არტანი“, იგივე მოვლენა ქართლში, ორმეფობის დროს და სხვა.)

სომხური წყაროებიდან პირველად მოსე ხორენელთან ვხვდებით *ნეკნეჭის* საინტერესო ფაქტს. მისი სიტყვით, მეფე ვალარშაკის დროს *მტკვარს* აქეთი არტანი და ნა-ხე ევარი ჯავახეთისა, კოლბი, წოფი, ძორი ვიდრე პნარაკერტის სიმაგრემდე³². მე ვფიქრობ, აქაც ჯავახეთის ის ნაწილი ივარაუდება, რომელიც მტკვრის მარჯვენაა, „ფარავნითგან მტკვრამდე“.

სომხურ გეოგრაფიაში უკვე პირდაპირ „ზემო ჯავახეთია“ დასახელებული. აქ გუგარქის ოლქებში ჩამოთვლილია ძიროფორი, კოლბოფორი, წოფოფორი, ტაშირი, თრიალეთი, კანგარქი, ზემო ჯავახეთი, არტაშანი და კლარჯეთი³³. აქაც ოლქების ჩამოთვლის თანმიმდევრობა ისეთია, რომ გეოგრაფიული მეზობლობაა გათვალისწინებული, ამიტომ ავტორისმიერია „ზემო ჯავახეთი“ სწორედ ქართული წყაროების „ჯავახეთი ფარავნითგან მტკვრამდე“ უნდა იყოს. იგულისხმება, რომ დანარჩენი ჯავახეთი, ე. ი. „ქვემო ჯავახეთი“ იქნებოდა მტკვრის მარცხენა ნაპირი სამცხემდე და ნიალას ველი.

აქვე შეიძლება დაზუსტდეს ამ „ზემო“ და „ქვემო“ ჯავახეთის გამყოფი ხაზი: როგორც ვნახეთ ვახტანგმა დაჩის დაუტოვა „წუნდამდის“, ხოლო „წუნდითგან“ ჰქონდათ ნახევარძმებს დაჩისასა. თუ როგორ უნდა გავიგოთ ეს ტერმინები („წუნდამდის“ და „წუნდითგან“), ჩანს იქვე, სადაც ნათქვამია, რომ ნახევარძმანი „დასხდეს წუნდას ქალაქსა“. მაშასადამე, შეიძლება ვიფიქროთ, რომ ხაზი გადიოდა ჯავახეთის ზეგანის პირზე და რომ მტკვრის კანიონის მარჯვენა სანაპირო (აქ იყო წუნდაც) უკვე „ქვემო“ ჯავახეთს ეკუთვნოდა. გარდა იმისა, რომ მტკვრის ორივე ნაპირის ეს მონაკვეთი ერთიან სასოფლო-სამეურნეო რაიონს შეადგენს, სრულიად მსგავსი ბუნებრივი პირობებით და ხასიათდება როგორც ვახუშტისეული ბარი (ვენახ-ხილიანობა), ამ ერთიანობაზე მიუთითებს „გაღმა“ და „გამოღმა“ ქაჭკრის არსებობა, ის რომ თმოგვის ქალაქის ნაწილი ციხის გამოღმა იყო და მათ ხიდი აერთებდა, და ბოლოს ისიც, რომ თმოგველთა საგვარეულო მონასტერი ვანის ქვაბში თმოგვის ციხის გამოღმა, მტკვრის მარჯვენა ნაპირზე იყო.

სომხურ გეოგრაფიაში, სხვათა შორის, ნათქვამია: „მტკვარი, რომელიც გამოდის ტაოდან, კოლას კანტონიდან, დის ჯავახეთის ძირობაზე (*ստորին Զաւախաց*)“ ჩადის სამცხეში, უხვევს აღმოსავლეთისაკენ და მოედინება ქართლის ზემო ქვეყანაზე³⁴.

აქედან ცხადია, რომ მტკვრის დასავლეთათა ჯავახეთია და არა სამცხე, როგორც ეს ვახუშტის ჰგონია (სამცხეში მტკვარი შემდეგ ჩადის), ამიტომაც ბუნებრივია ვიფიქროთ, რომ თუ ქვემო ჯავახეთი სადმე არსებობდა, იგი ამ ქვეყნის „ქვედა ნაწილზე“ უნდა დაწყებული იყო.

ქართული წყაროების მიხედვით, ჯავახეთი არა მარტო მეზობელ მხარეებთან (კოლა-არტანი) ერთიანდებოდა, არამედ ჩანს, შედიოდა საერისთავოთა გაერთიანებაშიც, რომელსაც „დასავლეთი ქართლისა“ ერქვა. ზე-

³² Մովսիսի Խորենացու պատմություն Հայոց, Թիֆլիս, 1910, გვ. 108.

³³ Մ. Երեմյան, Հայաստանը ևս «Աշխարհայեց»-ի. Եր. 1963, გვ. 110.

³⁴ Մ. Երեմյան, იქვე, გვ. 104.

მთ მოყვანილ ამონაწერებში ჯუანშერიდან, წუნდის, ოძრგისა და კლარჯეთის საერისთავონი ერთიანდებიან დაჩის ნახევარძმების ხელქვეით. ეს „დასავლეთი ქართლისა“ იყო „ფარავნითგან და ტასისკარითგან ვიდრე ზღუამდე, ^{ქვემოთ} ქვემოთა“³⁵, სადაც გაბატონებული უფლისწულები იწოდებოდნენ არა გარდა „ერისთავთა მთავრად“. ეს არის მთელი სამხრ. საქართველო.

უმეფობის დროს (VI ს.) „ნათესავნი მირდატისნი ვახტანგის ძისანი, რომელნი მთავრობდეს კლარჯეთს და ჯავახეთს, იგინი დარჩეს კლდეთა შინა კლარჯეთისათა“³⁶. ეს მირდატის ნათესავები მისი მთავრობის შემკვიდრენი არიან და ე. ი. ისინიც მთელ „დასავლეთს ქართლისას“ უნდა განაგებდნენ.

სპარსელთა მოუძღვლეობით ისარგებლეს ქართლის ერისთავმა და სთხოვეს ბერძენთა მეფეს დაენიშნა მათთვის მეფე. იმანაც მოსცა მეფედ დისწული მირდატისი... რომელსა ერქვა გუარამ; რომელი მთავრობდა კლარჯეთს და ჯავახეთს“³⁶.

ისტორიული გეოგრაფიის თვალსაზრისით, აქ საინტერესოა ჯავახეთის გაერთიანება კლარჯეთთან ერთ სამთავროში. თუ ჯავახეთს განვიხილავთ როგორც მთას, ხოლო კლარჯეთს და ჭოროხის აუზს, როგორც ბარს, მაშინ აქ, ამ ორი ქვეყნის გაერთიანების ეკონომიურ-გეოგრაფიული საფუძველი წარმოიწმინდება.

ქვემო ჯავახეთში მტკვრის კანიონის შედარებით ფართო ნაწილში, ადრევე დაწინაურებულ სასოფლო-სამეურნეო მიკრორაიონში წარმოიშვა ქალაქი წუნდა. ამას უთუოდ შეუწყობდა ხელს ის დასახლებანიც, რომლებიც მის მიდამოებში უძველესი დროიდან არსებულა: წუნდის გორა, ბერთაყანა და სხვები.

მტკვრის ხეობის ეს ნაწილი მკვეთრად გამოირჩეულია მთელ ჯავახეთში ბუნებრივ-კლიმატური პირობების უმჯობესობით. ამას არ შეიძლება თავიდანვე არ დაეწინაურებინა მნიშვნელოვანი გზების შემცველი მონაკვეთი მტკვრის აუზისა მირაშხანიდან ხერთვისის „შესავალამდე“, რომლის ცენტრი ჯერ „ქვემო ჯავახეთის“, შემდეგ კი, მთელი ჯავახეთისა და წუნდის საერისთავოს (ჯავახეთი-არტანი-კოლა) ცენტრად იქცა.

ქალაქი დიდ ფართობზე ყოფილა გაშლილი, დღევანდელი სოფელი ნაქალაქევი ძველი ქალაქის ერთ ნაწილზეა გაშენებული. გურჯისტანის ვილაიეთის დიდი დაფთარი ნაქალაქევის გვერდით ასახელებს სოფ. წუნდასაც. მატერიალური კულტურის ძეგლთაგან შერჩენილია XII—XIII სს. ეკლესია და სამრეკლო; აქვეა ტომონიმი „ნასოფლარი“, დამოწმებულია გელაზის ქვა და ქვანში ამოჭრილი საწნახლები; ნაქალაქევის NW მხარეს, მტკვრის მარჯვენა სანაპიროზე, ივ. როსტომაშვილის დროს ჯერ კიდევ იყო ნაციხარი — ვერანყალა³⁷.

გზის პირას მდებარე ქარვასლა გვიანფეოდალური ხანისაა; უფრო S-ით გაიჩრევა ნასასახლევი და მისი აბანო. ეს ძეგლები ძველ წუნდას ვერ დაუკავშირდება (თუ არ დაუშვებთ, რომ აქ ადრეც იყო უძველესი ნაგებობანი),

³⁵ ქ. ც. I, ჯუანშერი, გვ. 217.

³⁶ ქ. ც. I, იქვე, გვ. 218.

³⁷ И. Ростомов, Ахалкалакский уезд... СМОМПК, XXV, гв. 126.

რადგან წუნდის შემდეგ დაწინაურებული თმოგვის ციხე სწორედ აქ ეროვნულ-თავის სამოსახლოს ნაწილს, რომელსაც მტკვარზე მყოფი ხილით უკავშირდება (მისი ბურჯები ახლაც ჩანს).

ლ. ჭილაშვილის აზრით, წუნდა-ნაქალაქარის გვერდით, სამხრეთ-აღმოსავლეთით, სავსებით აკრძალულია „ჩიუტ-მალა“ რომელსაც მისი აზრით, შეიძლება „ურიათ უბანი“ იყოს (ჩიუტუდ-იეპუდ-ურია)³⁸. ძველი მცხეთის ანალოგიით ასეთი უბანი შეიძლება წუნდაშიაც ვივარაუდოთ, მით უფრო, რომ აქაურ ტოპონიმიაში გვხვდება „ურიების საფლავებიც“...

ძველი ქვემო ჯავახეთის ერთ-ერთი უმნიშვნელოვანესი პუნქტი იყო ხერთვისი, ფარავნის წყლისა და მტკვრის შესაყარში აგებული უძლიერესი ციხე. ლეონტი მროველის ცნობით, საქართველოში მოსულ ალექსანდრე მაკედონელს სხვა ციხე-ქალაქებთან ერთად უნახავს წუნდა და ხერთვისიც³⁹. სახელწოდება „ხერთვისთან“ ერთად, ამ პუნქტის სიძველეს მოწმობს ციხეზე შერჩენილი ადრეფეოდალური ხანის ფენაც⁴⁰, რაც ლეონტის ცნობის ფონზე მას წუნდის გვერდით დიდი მნიშვნელობის სიმაგრედ სახავს.

დომ. ბაქრაძე ახსენებს ხერთვისის ციხის ეკლესიიდან მოტანილ წარწერას, სადაც ირჩეოდა თარალი — 985 წ⁴¹. ჩანს, ძველი ციხის ტერიტორიაზე X ს-შიაც უწარმოებიათ საიდუმნებლო სამუშაოები, რაც მისი აქტიური ცხოვრების მოწმობად შეიძლება გამოდგეს.

ხერთვისის ციხის „შესავალი“, უშუალოდ მისთვის დაქვემდებარებული ქვეყანა უნდა ყოფილიყო, პირველ ყოვლისა სტრატეგიულად გამორჩეული მონაკვეთები, რომლებსაც ეს პუნქტი აკონტროლებდა ფარავნის წყლისა და მტკვრის კანიონებში. ასეთი იყო ვიწრო ხეობა მტკვრიდან მერმინდელ ახალქალაქამდე უმნიშვნელოვანესი მაგისტრალით, რომელიც ჯავახეთის ზეგანზე განტოტდებოდა.

აქ, თბილსა და ნაყოფიერ ხეობაში იყო სოფლები: ხერთვისი, შოდირვანი, ნაისა; ხოლო მათ შორის, ზეგნის პირს მომდგარი სოფლების მიწები და ბაღები იყო ტერასებზე გაშენებული. ყველა ესენი: მურჯიკანი, პრტენა, ჩუნჩხელი, ციხენელი, ალჯუა და კვარში ადრეფეოდალური ხანის საყურადღებო ძეგლებს შეიცავენ და მჭიდროდ არიან დაკავშირებული ხერთვისის ხეობასთან გზებით, ნახიდურებით, სასმელი წყლით, სახიზარ-გამოქვაბულებითა თუ ბაღბოსტნებით. საკულტო ძეგლებიდან აქ ყველაზე მნიშვნელოვანია კვარშის დიდი დარბაზული საყდარი VII—VIII საუკუნეებისა, რომელიც შემდეგ არაერთხელ შეუქმთვიათ⁴².

ამას გარდა, ხერთვისის ციხეზე დამოკიდებული უნდა ყოფილიყო მტკვრის ხეობის ნაწილი ნაქალაქებიდან დაახლოებით ასპინძამდე, საიდანაც უკვე სხვა ერთეული იწყებოდა. ხერთვისის გაბატონებას ამ ნაწილზე ხელს უწყობ-

38 ლ. ჭილაშვილი, ქალაქები ფეოდალურ საქართველოში, I, თბ., 1968, გვ. 26—30, გვ. 106—112, სადაც დაწვრილებითაა განხილული ქალაქი წუნდა და მისი უბნები.

39 ჭ. ც. I, ლეონტი, გვ. 17—18.

40 К. Мелитаури, Крепости дофеодалной и... II, Тб. 1972, გვ. 34.

41 ვახუშტი, საქართველოს ისტორია, ნაწ. I, ტფ., 1885, გვ. 146.

42 ე. ჩუბინაშვილი, ჯავახეთის ადრე შუასაუკუნეების კამაროვანი არქიტექტურის ძეგლები, ე. ჩუბინაშვილის სახელობის ქართული ხელოვნების ისტორიის XXV სამეცნიერო სესია, 1974, გვ. 17.

და მისი ცენტრალური მდებარეობა და გადამწყვეტი სტრატეგიული მნიშვნელობა, რადგან იგი ჰკეტავდა ყველა ძირითად გასასვლელს ხეობის ამ ნაწილში. ვახუშტის ცნობით ხერთვისთან მტკვარზე ყოფილა ხიდიც⁴³.

ხერთვისის ციხეზე დამოკიდებული მტკვრის ხეობის ეს მონაკვეთი, თავის მხრივ, კიდევ უფრო მცირე ადმინისტრაციულ-ტერიტორიულ ერთეულად იყოფოდა. ასეთი იყო მტკვრის მარცხენა შენაკადი ტოლოშის ხეობის აუზი, ანუ ქვაბიხევი. ამ ხეობაში ადრეფეოდალური ხანის ნასოფლარებში ძალიან საინტერესო მატერიალური კულტურის ძეგლებია შემორჩენილი. ავ ხევის ბალვენახებიან ქალებში გადის გზა ბუზმარეთის საძოვრებისაკენ. იქ, სადაც გზა მეზობელ ქუნცის ხეობაში გადაუხვევს, მრავალრიცხოვან გამოქვაბულებს შორის, დგას ადრეფეოდალური ხანის ციხე და კოშკი. ეს უნდა ყოფილიყო ამ ხეობის ცენტრი და რეზიდენცია ტოლოშელი აზნაურისა, რომლის გვიანი შთამომავალი XI ს-ში იხსენიება (ისაყ ტოლოშელის ძე)⁴⁴.

მეორე ერთეული ადრეფეოდალური ხანისა უნდა ყოფილიყო მტკვრის მარცხენა შენაკადი სალოშეთის ხევი. ამ ხევის მიყვება გზა ბუზმარეთისაკენ, რომელიც ადრეული ხანის ნასოფლარებზე გადის. ხეობის ცენტრი, ჩანს, სოფ. ალანძისთან იყო, სადაც შემორჩენილია ნაციხარის ნანგრევები და შესანიშნავი დარბაზული ეკლესია VII ს-სა⁴⁵.

ცალკე ერთეული უნდა ყოფილიყო ქუნცის ხეობაც მეზობელი მცირე ხეობებით, მტკვრის მარცხენა ნაპირზე. აქაური ნასოფლარები — დაღეში, აძგეიტა, ქუნცა, ბნელა, როკეთი და სხვ. ყველა ადრეფეოდალური ხანიდან არსებული დასახლებანი ჩანს. ვახუშტი ასხენებს დაღეშის მონასტერს, გუმბათიანსა და მის ღროს ცარიელს; ასეთი ნაგებობა არ დასტურდება, თუმცა არაა გამორიცხული იქაური ადრეფეოდალური დარბაზული საყდარი შემდეგ მონასტრად შერჩენილიყო. იმავე ცნობაში, ქუნცა-როკეთის ხევის ვახუშტი შულავრის ხევის უწოდებს⁴⁶. შეიძლება ეს იყოს ჭუნაშერთან მოხსენიებული ერთეული, რომელიც VIII ს-ში არჩილ მეფეს ადარნასე ბაგრატიონისათვის მიუცია...⁴⁷.

როდესაც ამ ერთეულების ხერთვისის ციხისადმი დაქვემდებარებას ვვარაუდობთ, უნდა გავითვალისწინოთ, რომ ასეთი რამ მოხდებოდა მთელი ჭავჭავთის, თუ ქვემო ჭავჭავთის ერთიანობის პირობებში, როდესაც მეტი მნიშვნელობის მქონე ციხე სხვა უფრო მცირეს გაუბატონდებოდა („თავადი ციხე“).

აღსანიშნავია, რომ ლ. ჭილაშვილი ხერთვისის განიხილავს როგორც წუნდის ციხეს, „მისი ხეობის და თვით ქალაქის ციხეს“⁴⁸. შეიძლება მაშინ, როცა წუნდა საერისთავოს ცენტრად იქცა, ეს მართლაც ასე იყო, მაგრამ დაარსებიდანვე რომ ხერთვისი წუნდის ციხედ წარმოშობილიყო, მაშინ წუნდასთან ერთად დაეცემოდა ისიც, შეწყვეტდა დამოუკიდებელ არსებობას... წუნდა-ქა-

43 აღწერა... გვ. 128.

44 ქ. ც. I, მატიაწე ქართლისა, გვ. 311—312.

45 ნ. რეზინაშვილი, ჭავჭავთის ადრე შუასაუკუნეების..., იქვე, გვ. 17.

46 აღწერა... გვ. 127—128.

47 ქ. ც. I, ჭუნაშერი, გვ. 243.

48 ლ. ჭილაშვილი, იქვე, გვ. 30, გვ. 111—112.

ლაქის ციხე ვერანყალა უნდა ყოფილიყო; ლეონტის ცნობითაც წერია და ხერთვისი ცალ-ცალკე ციხე-ქალაქებია; და რაც მთავარია, ხერთვისი თავის „შესავალ ქვეყანაზე“ საბატონოდ წარმოიშვა, რამაც მისი უმეტესობა არსებობა განაპირობა წუნდის დაცემის შემდეგაც X ს-სა და XI ს-ს შორის ლურ ხანაში.

ზემოთ დასახელებულ ტერიტორიულ-ადმინისტრაციულ ერთეულებს გარდა, ქვემო ჯავახეთში შედიოდა აგრეთვე ბუზმარეთი და ნიალს ველი, მტკვრის მარცხენა სანაპიროს ზეგან-მთიანეთში. პირველი მათგანი ქუნცის, ტოლოშისა და სალოშეთის ხეობათა სათავეში იყო, ფიზიკურ-გეოგრაფიულად კარგად გამოკვეთილი რაიონი თავთავას, ვანის, გელენის, ინჯის, დიგრა-სა და სათოვლოს მთებით მოზღუდული. ეს იყო მესაქონლეობის, მემინდვრეობის და ზეთის წარმოების რაიონი, რომელსაც დამახასიათებელი ტოპონიმები შემორჩა — ვანი, ბაზირხანა (ზეთის სახელი). აქაურ ადრეფეოდალურ ეკლესიათა სიმრავლე და ხარისხი ამ რაიონის ადრეულ დაწინაურებაზე მეტ ყველებს (მაგ. გუნდის დარბაზული ეკლესია — VI ს-სა⁴⁹). აქ ცენტრი უნდა ყოფილიყო ბუზმარეთი, რომელიც მოგვიანებით სამ სოფელს ერქვა. ეს სახელი გაგებულია, როგორც „მამული ბუზმარეთი“ (ე. ი. ბუზმარიანთ გვარის მამული, სოფელი, ქვეყანა), ნაწარმოები პირის სახელისაგან — ბუზმარი, თუმცა მისი ვინაობა უცნობია.

ქართული წყაროები ქვემო ჯავახეთის კიდევ ერთ რაიონს გამოყოფენ ცალკე ერთეულად; ესაა „ნიალის ველი“⁵¹, ანუ „ნიალისყური“⁵². ვახუშტი ახსენებს „ნიალის-ყურის მთას“⁵³. მტკვრის მარცხენა სანაპიროს მაღალმთიან პლატოზე გაშლილი, ნიალის ველი აერთიანებდა სოფლებს ქარზამეთისა და ნიალის წყლის აუზებში. ეს მიკროქვეყანა გეოგრაფიულადც თვალსაჩინოდ იყო გამოჩენილი SO მხრიდან მტკვრით, შემდეგ ზემოხსენებული ბუზმარეთის მთებით (N), კასრის სერისა და გუშმათის მთებით (W), ქარზამეთის, ანუ ხინგირის წყლის აუზით (WS). ეს იყო მთიანი ჯავახეთის ტიპური სასოფლო სამეურნეო რაიონი: მესაქონლეობის, მემინდვრეობის და ზეთის წარმოების მაღალი დონით. ამით იგი ძლიერ წააგავდა მეზობლად მყოფ ბუზმარეთის მიკროქვეყანას, რომელსაც ლეპისის გზით უკავშირდებოდა (იგი ახლაც მოქმედია). ბუზმარეთისა და ნიალისყურის რაიონების მნიშვნელობას ზრდიდა ისიც, რომ აქედან გადადიოდა გზები სამცხეს, ურავლის ხეობაში. სუშმატ დავითის ძის მიხედვით, ბასილი კეისართან ომგადახდილი გიორგი I, ბასიანიდან კოლა-არტანზე გავლით, „წარვიდა ნიალით კერძო სამცხედ“⁵⁴.

ნიალის ველის თითქმის ყველა ნასოფლარში ადრეფეოდალური ძეგლები გვხვდება; მრავლადაა აქ ადრეული სტელები, თუ მათი ბაზისები. აგარის საყდართან (ვისი აგარა იყო?...) ახლაც დგას დაახლოებით 4 მ-იანი სტელა; ასეთივე ყოფილა გიორგიწმინდის ადრეფეოდალურ ეკლესიასთანაც. ბაზისები გვხვ-

49 ნ. ზუბინაშვილი, იქვე.

50 ივ. ჯავახიშვილი, ქეი, I, თბ., 1951, გვ. 237; ვ. დონდუა, „ლიპარიტეთისა“ და ანალოგიური... საისტორიო ძიებანი, I, თბ., 1967, გვ. 119.

51 ქ. ც. II, ისტორიანი და აზმანი შარავანდეთანი, გვ. 51—52.

52 ის. დოლიძე, ქსძ 111, თბ., 1970, გვ. 242.

53 აღწერა... გვ. 130, 131, 133.

54 ქ. ც. I, გვ. 383.

დება ქარზამეთში, გავეთში, არტახში; ყველა ესენი V—VII სს. ძეგლებია⁵⁵.

საყურადღებოა, რომ სახელებში „ნიალის ველი“, „ნიალისყური“, „ნიალისყურის მთა“, ჩანს ამ მიკროქვეყნის ყველაზე მნიშვნელოვანი პუნქტის დასახელება (შდრ: ლალისყური, წალასყური, ე. ი. — ლალის ყურე და სხვ.)⁵⁶. შემდეგ ნიალა ერქვა უკვე ორ სოფელს (შდრ. სამი ბუნძარეთი ნიალისყურის მეზობლად), რომელთაც ცენტრალური ადგილი ეჭირათ მდებარეობით, მნიშვნელობით. როგორც ვხედავთ, ცენტრის სახელი ვრცელდება მთელ რაიონზე, რის მერეც ეს ერთეული ნიალის სახელს ატარებს (ასე ზღებოდა თითქმის ყველგან).

აქვე მნიშვნელოვანი სტრატეგიული პუნქტი უნდა ყოფილიყო ვარნეთის ციხეც — ქარზამეთის წყლის მარცხენა სანაპიროზე (იგი ახლა თურქეთის საზღვარშია და ამიტომ უნახავი დავგვრჩა), რომელიც XVI ს-ში იხსენიება⁵⁷.

ქვემო ჭავახეთისაგან განსხვავებით, ზემო ჭავახეთი უფრო ერთიანია თავისი ბუნებრივი პირობებით. ახალქალაქის პლატო 2000 მ-ზეა ზღვის დონიდან, იგი თანდათან მალდება O და N მიმართულებით. ზეგანზე ალაგ-ალაგ მცირე გორაკები გამოიყოფა, ხოლო მდინარეები ღრმა ხეობებს არ ქმნიან (გარდა ფარავნის წყლის ქვემო დინებისა, ახალქალაქიდან ზერთვისამდე). ესაა მთური მეურნეობის რაიონი, რომელსაც „ბარი“ (ვენახ-ხილიანობა) არ ახლავს, „ბარი“ — ქვემო ჭავახეთშია, მტკვრის ხეობაში.

გეომორფოლოგიური თავისებურებების გამო, ზემო ჭავახეთის ცალკეული მდინარეები არ ქმნიან ადმინისტრაციულ-ტერიტორიულ ერთეულებს, რაც აღმ. საქართველოს უმეტეს ნაწილს ახასიათებს. ამიტომაც აქ მცირე ქვეყნები „ქევობით“ არ გამოიყოფა. სამაგიეროდ დიდი და მცირე ტბები ქმნიან პატარა მდინარეთა შესაკრებ აუზებს, მთავორებით გამოყოფილს სხვა ასეთივე, ან მშრალი ქვაბურებისაგან. სწორედ ამ ტბების ირგვლივ არსებული სოფლები შეადგენენ აქაურ მიკროქვეყნებს. ძირითადი, ცენტრალური პუნქტის სახელი გადადის ტბაზე, ტბიდან კი მთელ რაიონზე ვრცელდება.

ადრეფეოდალური ხანის ასეთი ერთეული უნდა ყოფილიყო ტაბისყური, განთქმული თავისი საზაფხულო საძოვრებითა და ტბის თევზით. ცენტრი ამავე სახელწოდების სოფელში იქნებოდა, სადაც შემორჩენილა ეკლესია და ციხე. შესანიშნავად ნაგები „წითელი საყდარი“ ახლა თითქმის სულ დაქცეულია. ნანგრევებში ჩანს ადრეფეოდალური ხანის დეტალები, რელიეფები. ეკლესია შემდეგ ხანებში აღდგენილ-გადაკეთებულია; იგი 1947 წ. სანახევროდ დანგრეული უნახავს აკად. ნ. ბერძენიშვილს⁵⁸.

სოფლის SW მხარეს, მაღალი მთის გამოზიდულ ფერდზე ციხეს მიუთითებენ, ესაა „ნინო-ყალა“. აქ მშრალად ნაწყოები კედლების მთელი სისტემაა, რომლებსაც ტერასებად შემოუყვება სათავსოთა რიგები. თხემზე პერანგშემოცლილი ეკლესიის ნაშთი ჩანს, ისიც ნინოს სახელობისაა; კედლის ბათქაშზე,

55 Н. Чубинашвили Хандиси, Тб., 1972, стр. 110—113.

56 ა. შანიძე, ჯ. ბეგრის წარმოშობის წყაროები ქართველურ ენებში, საქართველოს სსრ მეცნ. აკადემიის საზოგადოებრივ მეცნიერებათა განყოფილების შოამბე, 2, 1960, გვ. 227.

57 ქრ. შარაშიძე, სამხრეთ საქართველოს ისტორიის მასალები, თბ. 1961, გვ. 45, შემდეგ ყველგან: სსიშ.

58 ნ. ბერძენიშვილი, სსს 1, თბ., 1964, გვ. 220—221.

მიგნიდან და გარედან თარაზული წყობის ანაბეჭდებია, ხოლო ნათხაზში აღ-
რეფეოდალური ხანის კარამიკა ჩანს; ერთ ნატეხზე რელიეფური ჯგერია გა-
მოსახული.

ციხის მახლობლად მშრალი ხევიც „ნინოლეუს“ სახელს ატარებს. ლე-
მელიც ბერი ევნატაშვილის ცნობაში „ნინოსხევად“ იხსენიება. ნინოლეუსის
რის დაწინაურებას თავიდანვე განსაზღვრავდა ის გარემოება, რომ აქედან გადა-
დიოდა გზა თრიალეთში საპიტიახშოს გავლით. როგორც ჩანს, ეს გზა
საქმაოდ ძველია... მეორე გზა N-ით მიემართებოდა, მთების: კენჭიყარას
და ქეაჭვარას გავლით, სოფ. შიტარბში გადადიოდა, საიდანაც გუჯარეთით
შიდა ქართლში შემოდიოდა; ეს გზა ახლაც მოქმედებს. ასეთ პირობებში აქა-
ური ციხის როლი იზრდებოდა.

ქართულ წყაროებში ცალკე ერთეული ჩანს ფარავანიც (ფარვანა) — ყვე-
ლაზე დიდი ჭავჭავთის ტბებს შორის. აქაური ნასოფლარები ადრეფეოდალუ-
რი ხანის მჭერმეტყველ ძეგლებს მოიცავენ, რომლებშიც წინაფეოდალური და-
სახლებების კვალიც კარბად ჩანს. აქაც სოფლის სახელი ტბას მისცემია, მერე
კი—ქვეყანას. ფარავნის ადმინისტრაციული ცენტრი ფოკა ყოფილა, სადაც
დღემდეა შემორჩენილი ძველი ციხის ნანგრევები და ეკლესია. ნაციხარი მშრა-
ლი წყობის კედლებითაა (3 მ.) ნაგები, მსხვილი საპირე. ლოდებით, რომელ-
თა შორის ხურდაა ჩაყრილი. აქაურ კერამიკაში არის წინა და ადრეფეოდა-
ლური, ასევე შუაფეოდალური ხანის მოქიქული ნატეხები. ცხადია, იგი სხვა-
დასხვა დროს ხშირად გამოუყენებიათ აქ გამავალი გზის დასაცავად. ციხის გა-
რეთ ეკლესიის ბუდეა, სადაც ორმეტრიანი ქვაჭვარი დგას.

კასტორიუსის რუკაზე (IV ს.), არტამატ-სებასტოპოლისის გზის ერთი მო-
ნაკვეთი, სომხეთიდან ფოკას მოდიოდა (Pagas) და ჭავჭავთის გავლით სამ-
ცხეში მიიმართებოდა⁵⁹. ამ საერთაშორისო მნიშვნელობის გზის გარდა, ფარა-
ვანზევე გადმოდიოდა გზა თრიალეთიდან—ნარდეგნით, და ზურტაკეტიდან—
ქარვასლის ხევით. ამრიგად, ფარავანი ძველი დროიდანვე გზაჯვარედინზე მყო-
ფი რაიონი იყო, ადრევე დაწინაურებული მესაქონლეობის, მემინდვრობის,
ზეთის წარმოებისა და მეთევზეობის მხარე (წმ. ნინოსაც თევზით გაუმასპინძ-
ლდნენ აქაური მწყემსები).

საინტერესოა, რომ ქართული წყაროების ცნობით, ნინოც დაახლოებით
ამ გზით მოსულა სომხეთიდან ფარავანზე. აქ ნიშანდობლივ დასახელებულია
„გარდასადინელი მის ტბისა“⁶⁰. ჩანს, მაშინ ფოკა ერქვა ფარავნის წყლის მხო-
ლოდ მარჯვენა ნაპირზე არსებულ სოფელს, რომლის სახელიც, შემდეგ მდი-
ნარის მარცხნივ სოფელსაც შეერქვა. ასე შექმნილა „ფოკანი“, რომელიც XI
ს-ში უკვე მრავლობითი ნიშნით იხმარება ქართულ წყაროში⁶¹.

მშრალი წყობით ნაგები ციხე ყოფილა სოფ. ასფარაშიც, რომლის ნაშ-
თები ძლივსაა ჩანს, ხოლო ნასოფლარ შაორთან, მთის წვერზე ნამდვილი „ცი-
კლოპური“ სიმაგრეა შემორჩენილი.

⁵⁹ დ. ბერძენიშვილი, ქართლის სამეფოს პოლიტიკური საზღვრები XVIII ს-ში,
საქ. ისტორიული გეოგრაფიის კრებული, IV, თბ. 1971, გვ. 16.

⁶⁰ С. Т. Еремян, Торговые пути Закавказья... ВДИ, 1939, № 1, стр. 91—92.

⁶¹ „მოქცევაი ქართლისაჲ“. ძეგლი I, თბ., 1964, გვ. 116.

⁶² ჯ. ც. I, მატანე ქართლისა, გვ. 300.

ფარავნის (ტერიტორიულ-ადმინისტრაციული ერთეულის ცალკე სხეულ-
ბა პირველად XI ს-ის წყაროში გვხვდება⁶³, მაგრამ როგორც ჩანს, იგი გაცი-
ლებით ადრეული წარმონაქმნია.

გეოგრაფიულად ზემო ჯავახეთში მყოფი ფარავანი პოლიტიკურად სი-
ლში იგულისხმებოდა. „ჯავახეთის მთებშია“ იგი ნინოს ცხოვრების ავტორი-
სათვის, რასაც იმეორებენ ლეონტი და სუმბატ დავითის ძეც⁶⁴. ამავე დროს
ჯავახოსის წილს ქართული წყაროები ფარავნის დასავლეთიდან იწყებენ, ხო-
ლო ვახუშტი ტაბისყურსაც და ფარავანსაც თრიალეთში აღწერს⁶⁵.

უფრო მცირე ერთეული ჩანს საღამოს ტბის აუზი, სადაც ყველაზე მნიშ-
ვნელოვანი პუნქტი იყო განძანი. ამ სოფელსა და მის მიდამოებში გვხვდე-
ბა „გეშაბი“, ადრეფეოდალური ეკლესია, ციხე. ს. ერემიანის აზრით, კასტო-
რიუსის რუკაზე აღნიშნული გზა, ფოკაში მოსვლამდე გაივლიდა განძანსაც
(Tendava, Gendava⁶⁶)... როგორც არ უნდა იყოს, განძანი მართლაც ძველი
პუნქტი ჩანს მნიშვნელოვან გზაზე მდებარე. აქაური ციხე ოვალური
ფორმის გალავანია დაახლ. 100 მ×50 მ. კედლის წყობა მშრალია, ალაგ-ალაგ
ნახევარწრიული ბურჯებით და ხელოვნური არხით გამაგრებული. კერამიკაში
ჩანს წინა და ადრეფეოდალური ხანის ნატეხები. სოფელი ფარავნის წყლის
ორივე ნაპირზეა გაშენებული და აქედანვეა სახელის მრავლობითი ფორმაც
(შდრ: „ფოკანი“)⁶⁷, დამოწმებული XI ს-ის წყაროში⁶⁸.

ძველი ნასოფლარება და ნაციხარები ახლავს ჯავახეთის თითქმის ყველა
ტბასა და ნატბურს. ასეთებია ორლოვკის, ბულდაშენისა და მადათაფის ტბა-
თა სანაპიროებზე (სახელები ყველა ნაგვიანეგია). ასეა ხანჩალის ტბასთანაც,
რომელსაც ბერი ეგნატაშვილი ხენჭურ-ს უწოდებს⁶⁹.

ამ ტბის ირგვლივ მყოფ სოფლებში, ადრეფეოდალური ხანის ეკლესი-
ებთან ერთად რამდენიმე ციხე-გალავანიც გვხვდება, დამახასიათებელი მშრა-
ლი წყობის კედლებით. ორი ასეთი ნაგებობა ტბის N ნაპირზეა, სადაც ფე-
ოდალურთან ერთად წინაფეოდალური ხანის კერამიკაც ჩანს. ორი გალავანი
ახლავს სოფ. დიდ ხანჩალს, ტბის O ნაპირას; აქ მეტი მიუვალობისთვის ხე-
ლოვნური თხრილიც შემოუყვება კედელს, რომელიც, ჩანს, წყლით ივსე-
ბოდა.

ტბის W მხარეს არის სოფელი დლივი, კარგად ცნობილი სამეფო სადგო-
ში შუაფეოდალურ ხანაში; აქაურ ნასოფლარში გვხვდება ძველი ეკლესიის ნაშ-
თი: მას ნალისებური აფსიდა აქვს, რაც მის დიდ სიძველეზე მეტყველებს.
დლივზე მოდიოდა ძველი გზა, რომელიც სულდა-კარწახის გავლით არტანში
ჩადიოდა, საიდანაც კლარჯეთსა და ტაოსკენ მიემართებოდა. ეს გზა ძირითადი
და უმოკლესი მაგისტრალი იყო, ტაო-კოლა-არტანის ქართლთან დამაკავში-
რებელი ჯავახეთის მეშვეობით, ამიტომაც მის გასწვრივ მყოფი პუნქტები,

63 ქ. ც. I, მატეანე ქართლისა, გვ. 290.

64 ქ. ც. I, ლეონტი, გვ. 85, სუმბატო, გვ. 376.

65 აღწერა... გვ. 43.

66 С. Т. Еремян, იქვე, გვ. 91—92.

67 ნ. ბერძენიშვილი, სის, I, თბ. 1964, გვ. 41.

68 ქ. ც. I, მატეანე ქართლისა, გვ. 291—292.

69 დ. ბერძენიშვილი, ქართლის სამეფოს..., საქართველოს ისტორიული გეოგრაფი-
ის კრებული, IV, თბ., 1971, გვ. 17.

ყველა ადრევე დაწინაურებული სამოსახლოებია. ამ მხრივ ნიშანდობლივია ქუფურის მონეტების განძის აღმოჩენა სწორედ დღევანდელ ტერიტორიაზე⁷⁰.

ჯავახეთის ცალკე რაიონს ქმნიდა, როგორც ჩანს, თავისი სიდიდით მჭიდროდ დასახლებული ტბა ამ მხარეში — კარწახი. ამ ტბის მიმდგომი მოკროქვეყანა, ვარაუდობენ, ყველაზე ადრე — ფოსო, ანუ ჩუღურეთი⁷¹, რომელსაც ხშირად ახსენებენ მესხური ძეგლებში⁷². კარწახის ტბის W მხარეს მდებარეობს წყაროსთავის საეპისკოპოსო ტაძარი, რომელიც ჯუანშერის მიხედვით ვახტანგ გორგასლის ძეს მიერ დატანა⁷³. იქაური ეპისკოპოსი — იოვანე წყაროსთაველი უნდა იხსენიებოდეს VI ს-ის ქართველ მღვდელმთავართა შორის (იხ. წინ); მისი ეპარქია, ჯავახეთის სანაპირო სოფლებთან ერთად, ვრცელდებოდა ზედა არტანუჯიდან⁷⁴. თავისთავად ეს ფაქტი ამ ტრადიციის სიმკვლეზე მოუთხოვს და ისეთ დროს ეკუთვნის, როდესაც წუნდის საერისთავოში შემავალი არტანის ნახევარი ჯავახეთში აგებული კათედრალის სამწყსო შეიძლებოდა გამხდარიყო.

კარწახის ტბისა და მისი რაიონის SW ნაწილი, წყაროსთავთან ერთად ამჟამად თურქეთის საზღვრებშია მოქცეული და მისი მოხილვა არ მოხერხდა. სამაგიეროდ ტბის NO ნაპირებზე მყოფ ნასოფლარებში ადრეფეოდალური ეკლესიები, ქვაფუძვრები დადასტურდა, ზოლო სოფ. დიდი კარწახის მაღალ მთაზე მშრალი წყობით ნაგები ციხე-გალავანიც აღმოჩნდა. იგი, ისევე როგორც ჯავახეთის სხვა ასეთი გალავნები, ბუნებრივი ლოდოვანის ათვისებითაა შექმნილი, ზღუდავს ფართობს დაახლ. 30 მ X 50 მ და ერთი მომრგვალებული ბურჯი ახლავს. ცხადია, ეს სიმაგრე უწყვედა კონტროლს ტაო-კლარჯეთიდან წამოსულ, აქ გამავალ გზას, რომელიც შემდეგ დღევანდელ მისულს, თრიალეთში, ან ქართლში გადმოდიოდა.

ზემოხსენებულ კასტორიუსის რუკაზე, არტაშატ-სეზასტოპოლისის გზა, ფოკას შემდეგ გაივლიდა აბულს (Apulum), შემდეგ იყო სადგური Caspiae, რომელსაც მკვლევარნი ახალქალაქის მახლობლად მდებარე ხოსპია-სთან აიგივებენ. ეს უკანასკნელი რუკაზე ქალაქის აღმნიშვნელი ნიშნითაა გამოხატული (ორი კოშკი); ს. ერემიანის აზრით, ეს გამოწვეული იყო იმით, რომ ხოსპიას მახლობლად მდებარეობდა წუნდა, ჯავახეთის უძველესი ქალაქი, რომელიც ბტოლემეოსთანაც იხსენიება⁷⁵.

გარდა იმისა, რომ წუნდა სულაც არაა ხოსპიას მახლობლად, ჯავახეთიდან სამცხეს მიმავალ გზას, უფრო ბუნებრივია ხერეთისზე გაველო, ფარავნის წყლის დაყოლებით, რასაც ვარაუდობს კიდეც ლ. ჰილანგი⁷⁶. აქედან გამომდინარე, რუკაზე აღნიშნული ციხე-ქალაქი შეიძლება ხერეთისად მივიღოთ (შდრ. ლეონტის ცნობა), მაგრამ არც ისაა გამორიცხული — ეს ორი კოშკი თვითონ ხოსპიას აღნიშნავდეს, თუმცა მისი ქალაქობა წყაროებში არ გვხვდება. ეს ვარაუდი ემყარება ამ ბუნქტში და მის ირგვლივ არსებულ ძეგლებს, რომლებიც დაზვერვებში გამოავლინა. აქაურ სოფლებსა და ნასოფლარებში

70 ირ. ჯალაღანია, ქუფურის მონეტების ტოპოგრაფია საქართველოში, თბ., 1972, გვ. 23.

71 აღწერა... გვ. 129—130.

72 ქრ. შატრაშვიძე, სსიშ, თბ., 1961, გვ. 44—47.

73 ი. დოლიძე, ქსდ, III, თბ., 1970, გვ. 245.

74 С. Еремян, იქვე, გვ. 91—92.

75 ლ. ჰილანგი, იქვე, გვ. 112.

გაქვს ადრეფეოდალური ეკლესიები, ასევე ქვაჯვარები და მათი ბაზები; ხო-
რენიასა და ხოსპიაში კი ორი ციხე-გალავანია შემორჩენილი, სადაც ადრეფე-
ოდალურთან ერთად წინაფეოდალური ხანის კერამიკაც გვხვდება. ხოსპიას სო-
მაგრე მალალ მთაზეა, სოფლის S მხარეს. ლოდოვანი თხემი მშრალე-
კედლებითაა გამაგრებული ჩვეული ტექნიკით: მოზრდილ, საძირე ქვებს
რის ჩაყრილია ხურდა მოზღუდულია ფართობი დაახლოებით 40 მ X 25 მ.
სხვა გალავნებისაგან განსხვავებით, აქ თხემიდან წამოსული კედლები მარაო-
სავით იშლება ფერდზე და სამკუთხა გალავანში აქცევს რამდენიმე ტერასაზე
განლაგებულ სადგომებს, როგორც ეხედავთ, რუკისეული Caspiae-ს ხოსპიად
გაგებას, სახელთა მსგავსების გარდა, მატერიალური დასაბუთებაც უჩნდება,
რაც სანდოობას მატებს ჯავახეთზე გამავალი ძველი გზის ლოკალიზაციას.

დასასრულს აბულის შესახებ, რომელიც კასტორიუსის რუკის გზის ამ მო-
ნაკვეთზე, ფოკასა და ხოსპიას შორისაა აღნიშნული (Apulum). ამჟამად ეს სა-
ხელი ეწოდება ორ მწვერვალს ახალქალაქის O მხარეს: დიდი აბულის მთა და
მცირე აბული; ასევე ჰქვია მათ შორის მოთავსებულ სოფელსაც, სადაც სამი
ეკლესიაა; მათ შერჩენიან ადრეფეოდალური ხანის დამახასიათებელი დეტალები,
აქვეა ძველი ქვაჯვარები: კუბურ ბაზებში ჩასმული სწორკუთხა სტელე-
ბი, რომლებსაც „ბოლნური მედალიონები“ და აყვავებული ჯვრები ამკობს.

სოფელი შუაფეოდალურ ხანაშიც ძლიერი ყოფილა, რაზედაც მეტყვე-
ლებს ამდროინდელი საყდრის მშენებლობა, XI—XII ს-ის წარწერით.

ციხე, რომელიც აბულის „ქორ-ოღლის“ სახელითაა ცნობილი ადგილობ-
რივ მოსახლეობასა და ლიტერატურაში⁷⁶, მდებარეობს მცირე აბულის მთის
(2800 მ) კალთაზე. საერთოდ ეს ქედი მწვერვალიდან სოფ. აბულამდე მორე-
ნებითაა დაფარული, ასევეა თხემი და კალთებიც. ჩანს, ამით უსარგებლიათ უძ-
ველესი დროიდანვე და გამზადებული ლოდების მცირე გადაადგილებით მიუ-
ღიან დრან-სამალავები, რომლებსაც ვიწრო, დაბალი შესაძრომი აქვთ; საყ-
მარისია შესასვლელზე ერთი ლოდის მიფარება, და ყველაფერი შეუმჩნევ-
ლია, არაფრით გამორჩეული ქვიანი მასის საერთო გროვიდან.

თვით ციხე, ამ დარნების შუაში, მალალ ადგილზეა აგებული; მას აქვს
გალავანი, შიდა ციხე, სათავსოები. მიუხედავად იმისა, რომ წყობა მშრალია
და არსად არაა კირი ნახმარი, კედლების სიმაღლე ზოგან 4 მ-ს აღემატება, სი-
განე კი 3 მ-ს. გალავანი ოთხკუთხაა, დაახლოებით 60 მ X 40 მ; ორი კუთხე (W)
მართია, ორი (O) — მომრგვალებული, ასევეა ბურჯებიც: ორი ნახევარწრიუ-
ლი, სამი — ოთხკუთხა. თითო შესასვლელი აქვს გალავანს W და O კედლებში.

ციხის შიდა ნაწილში 40-მდე სათავსოა, რომლებიც გალავნის კედლებსა
და ბურჯებზეა მიშენებული ზოგან ორ-სამ სართულად. ციხის O მხარეს, გალავ-
ნის გარეთ ტერასებად დაშვებული სამალავები, ისევე როგორც გალავანს შიგ-
ნითა სათავსოები, სხვადასხვა გეგმისანი არიან: 1) წრიული, დიამეტრით 2 მ;
2) მოგრძო დარნები, რომლებსაც ერთი ბოლო მომრგვალებული აქვთ, მეორე
— სწორკუთხა, 4 მ X 2 მ; 3) მოზრდილი სწორკუთხა ოთახები.

გადახურვა პირველი ორი ტიპისათვის ერთნაირია: ვერტიკალური კედლი-
დან თანდათან, საფეხურებად ცენტრისაკენ გადმოწეული ბრტყელი ფილები,

⁷⁶ И. Ростомов, Ахалкалакский уезд в археологическом отношении, СМОМПК, т. 25, 1898, გვ. 24; ლ. მელიქსეთ-ბეგის, მეგალითური კულტურა საქართველოში, თბ., 1938, გვ. 68, ტაბ. XXIV, XXV.

იმღევა ხის დარბაზების მსგავს გვირგვინს. დიდი ოთახების სახურავი ყველგან ჩაქცეულია, შესაძლოა აქ ბანური გადახურვაც ყოფილიყო... ციხის S-შიაჩვენა წყარო გამოდის, რაც აძლიერებს მის თავდაცვისუნარიანობას.

საერთოდ, აბულის „ქორ-ოლი“ ძლიერ წაავსეს შაორისმცოდნეობა ტბასთან. ერთნაირია პირობები, მშენებლობის ტექნიკა, გადახურვა-სახურავები, თუ მისასვლელი — ფართო საურმე ქვაფენილები. განსხვავება შეიძინევა გეგმარებაში: აბულის ციხეს შიდა ციხე აქვს⁷⁷, მას წყარო ახლავს და შაორი-ვით ნწვერვალზე კი არა, არამედ ფერდზეა, S-ით გამავალი გზისკენ გადმო-წეული, ე. ი. მის საკონტროლოდ. ეს გზა ფოკა-განძანიდან მოემართება, აბულს ჩაუვლის, ხორენია-ხოსპიას გავლით ხერთვისში ჩავა.

აბულის ციხე უძველესი დროიდანვე ერთი უპირველეს ცენტრთაგანი ჩანს ზემო ჭავჭავთში. აქ ვათვალისწინებულება არა მხოლოდ მისი სიდიდე, სიძლიე-რე-მიუვალლობა, ან სტრატეგიული მნიშვნელობა სავაჭრო გზებზე, არამედ მისი აღნაგობა-გეგმარების სოციალური მხარეც. აქ დიდფარესცირებული საზოგადოე-ბა ჩანს — ზოგი შიდა ციხეში მობინადრე, ზოგი გალავნის შიგნით, სხვები კა-მის გარეთ. პირველ ყოვლისა ამითაა ეს ციხე გამორჩეული ზემო ჭავჭავთის უმრავლეს ციხეთაგან, რომლებიც ადრეფეოდალურ ხანაში ფუნქციონირებენ. ცხადია, შეიძლება ამის მიზეზი იყოს სხვა ციხეების ცუდი შენახულობაც, ან თვით აბულის ციხის არაერთგზისი გადაკეთება ადრეფეოდალური ხანის შენ-დეგ, მაგრამ მაინც, მისი უპირატესობანი მეტად თვალში საცემია.

ზემო ჭავჭავთის სხვა სიმაგრეები მეტ-ნაკლებად ერთგვაროვანი ციხე-გალავნებია, ნაგები მსგავსი ტექნიკითა და გეგმარებით. ისინი ახლავს სოფლე-ბის უმრავლესობას. არ შეიძლება ვამტკიცოთ, რომ უქლებლივ ყველა ერთ დროს მოქმედი ციხეებია, წინაფეოდალურსა, ადრე, თუ შუაფეოდალურ ხა-ნაში; ამას არ ადასტურებს მათზე მონაპოვარი კერამიკული ფრაგმენტები. ქვემო ქართლისა და თრიალეთის სხვა ასეთი ციხე-გალავნების მსგავსად, ეს კერამიკა ზოგან ძველიც არის და ახალიც, სხვაგან კი — მხოლოდ ერთი პერი-ოდი დასტურდება. ჩანს, ამ უძველესი ტექნიკით ნაშენი სიმაგრეები არაერთ-გზის გამოუყენებიათ სხვადასხვა ეპოქაში⁷⁸. ერთსა და იმავე ციხეებს გულის-ხმობენ კასტორიუსის რუკაზე და ქართულ წყაროებში (XI ს.) მოხსენიებული პუნქტები...

და მაინც, თრიალეთ-ჭავჭავთის ზეგანზე ამ გალავანთა სიმრავლე აშკა-რად შესამჩნევია საქართველოს სხვა მხარეებთან შედარებით. შესაძლოა ეს ახსნილიყო ბუნებრივი პირობებით: აქ ტყე არაა, რომ გახიზნით გადაურჩე შემოსეულ მტერს, ზედაპირი შედარებით სწორია და თვალსაწიერი ფართო; სამაგიეროდ თითქმის ყველა მთა, თუ გორაკი სავსეა ნაშალი ლოდებით, რომ-ლებიც თვით კარნახობენ გამოსავალს აჭაურ მკვიდრთათვის; ასე შენდება და-რან-სამალაულები, გალავანი, სიმაგრე, დროებითი სადგომი მოსახ-ლეობისა და (ხშირად) მათი პირუტყვის დასაცავად. მუდმივი საცხოვრებელიც აქ ღრმად ჩამჯდარი მიწურები იყო, რასაც ასე

⁷⁷ ლ. მელიქსეთ-მეზგი. იქვე, ტაბ. XXIV.

⁷⁸ ლ. ბერძენიშვილი, ბოლნისის ისტორიული გეოგრაფიის საკითხები, საქართვე-ლოს ისტორიული გეოგრაფიის კრებული, II, თბ., 1964, გვ. 6, ტაბ. I.

ზუსტად გადმოცემს ტოპონიმ „ჩამძვრალას“ სიმრავლე თრიალეთ-ზურტა-
კეტსა და ჭავჭავეთის პლატოზე.

გადასწავებით ფაქტორი მაინც მეთუარი ტყეა, რომელიც სოციალურ დაფერენციაციას ზღუდავდა, წარმოშობდა შედარებით მრავალრიცხოვან, მაგრამ ერთგვაროვან დაწინაურებულ ფენას (ვთქვათ წვრილი აზნაურობა). ამისი პირდაპირი ასახვა უნდა იყოს ძველ, საჯარო ციხე-გალავანთა სიმრავლე, რომელიც არ გადააზარდა ბარისტვის დამახასიათებელ, ადრეფეოდალურ რეზიდენციად, მუდმივ სადგომად ამა თუ იმ ერთეულის უფლისათვის (შდრ: ერთნაირი კომპების სიმრავლე საქართველოს მთიან რაიონებში).

ეს ფაქტი განსაკუთრებით ზემო ჭავჭავეთშია დამახასიათებელი, რადგან ქვემო ჭავჭავეთსა და მის მეზობელ სამცხის ხევებში, სადაც ბარული მეურნეობაა, სწორედ ასეთმა ადრეფეოდალურმა სახევისუფლო რეზიდენციებმა მოაღწიეს ჩვენამდე; ხერთვისი, თმოგვი, ტოლოში, კოხტა... თრიალეთ-ჭავჭავეთის ზეგანზე კი, მხოლოდ ერთი კლდეკარი შეიქმნა ნამდვილ ფეოდალურ რეზიდენციად და აკი ისიც შინაურ ბრძოლებში დაეშვა, როგორც აზაოზგანული, შეუთავსებელი წარმონაქმნი ქართლის სამეფოში.

ასევე აიხსნებოდა მაშინ დიდრონ ქვაჯვარებისა, თუ სტელათა სიმრავლე ამავდ რაიონებში: უტყეო ზეგანთა შედარებით სწორი ზედაპირის ერთგვაროვან გარემოში, ეს მაღალი სილუეტები შორიდანვე შეიმჩნევა და მნახველს მიანიშნებდა გზა-გადასასვლელს, საზღვარს, ან სხვის სამფლობელოს მიწაზე. თუ ამ ძეგლების საკულტო-მემორიალურ დანიშნულებასთან ერთად (ძველი ვეშაპ-მენპირების განვითარება), გავითვალისწინებთ მათ სხვა ფუნქციასაც: აღნიშნონ მიწის ნაკვეთზე კერძო საკუთრების უფლება⁷⁹, მაშინ ამათი სიმრავლეც წვრილი მიწისმფლობელობის ნიშნად შეიძლება მიგველო (უნდა ვიფიქროთ, ასევე იქნებოდა ეს ქართლის სამეფოს ბარშიაც, მაგრამ აქ უმეტესი მათგანი მოიხსობოდა მიწისმფლობელობის გამსხვილებასთან ერთად.)

საქართველოში არაბთა შემოსევებს ვერც ჭავჭავეთი გადაურჩა, თუმცა ბრძოლები გრძელდებოდა და აშოტ კურაპალატს ერთ ხანს ჭავჭავეთიც უნდა სჭეროდა⁸⁰.

IX ს-ის 70-იან წლებში გუარამ მამფალს „დაეპყრა ჭავჭავეთი, თრიალეთი, ტაშირი, აბოცი და არტანი და ბრძოდა საარკინოზთა“...⁸¹ გუარამის ძეს—ნასრს, მემკვიდრეობით უნდა ჰქონოდა ჭავჭავეთი 888 წლამდე, ვიდრე ბრძოლაში არ მოკლეს იგი⁸², ხოლო ამის მერე ამ მხარეს ბაგრატიონთა უფროსი შტო იგდებს ხელთ (ადარნასეს შთამომავლობა).

ეს ფაქტი ასახულია არეშის (არშტის) სტელის წარწერაში, სადაც ლაპარაკ

79 ნ. ბერძენიშვილი, სსს, III, თბ., 1966, გვ. 156, 164, 382—383.

80 ქ. ც. I, მათიანე, გვ. 252—253.

81 იქვე, გვ. 257.

82 ქ. ც. I, იქვე, გვ. 261.



კია გურგენ ჯურაბალატის ძის (ადარნასეს) მიერ, კუმურდოს საყდრისათვის სოფ. არშტის შეწირვის შესახებ⁸³. ეს სოფელი, რომელიც კუმურდოს საყდრისათვის ახლობით 3 კმ-ზეა, მისგან S-ით, ახლა აღარ არსებობს, არც გეგმისა-მასზეა ლაოა. აქ მდგარა ბაზაში ჩასმული სვეტი, რომელიც ასაბუთებდა კუმურდოს ტაძრის საკუთრებას ამ სოფელზე. ჯავახეთის საეპისკოპოსო კათედრალს ასეთი საკუთრებანი სხვაც ბევრი ექნებოდა, განსაკუთრებით მის ახლომდებარე სოფლებში.

X საუკუნის ამბების აღწერისას, „მატიანე“ მოგვითხრობს აბულ კასიმის შემოსევაზე ქართლში, რომელიც „შევიდა მუნით სამცხეს და მოაოჭრა სამცხე და ჯავახეთი, მოადგა ციხესა, თმოგვსასა. და ვითარ იხილა სიმტკიცე მისი და სიმაგრე, აიყარა მუნით, მოვიდა ყუელს, მოადგა გარე და უწყო ბრძოლად“. არაბებს ეს ციხე მაინც აუღიათ და იქ გმირულად მებრძოლი გობრონი უწყამებიათ⁸⁴. აქ არის თმოგვის ციხის პირველი ხსენება, როგორც ჯავახეთის უძლიერესი ციხისა, რომელიც არაბებს ვერ აუღიათ, შემდეგ ყველის ციხეზეა საუბარი. ნიშნავს თუ არა ეს, რომ ყველის ციხე ჯავახეთში იგულისხმებოდა?!...

სტეფანე მტბევარი იგივე ამბავს ასე გადმოსცემს: „და მოვიდეს ივინი ციხესა მას ყველისასა, რომელი იყო გურგენ ერისთავთ ერისთავისა, რომელსა შინა იყვნენ ზნაურნი წარჩინებულნი და სანატრელი მოწამე ქრისტიანი გობრონი მათ თანა“⁸⁵. არც აქაა ყველის ციხის მდებარეობა განსაზღვრული, მხოლოდ მისი მფლობელი გურგენ ერისთავია მოხსენებული. ეს გურგენი კი გურგენ დიდი ერისთავთერისთავია ძე ადარნასესი, რომელმაც სუმატ დავითის ძის სიტყვით, „უმეტესნი სიმკნენი და ბრძოლანი ქმნა ყოველთა მამათა მისთა, და ღამიორჩილნა ყოველნი გარემოსნი“⁸⁶ (+941 წ.).

კონსტანტინე პორფიროგენეტის ცნობით, გურგენ მაგისტროსი სხვა, მეზობელ ქვეყნებთან და ციხეებთან ერთად ტიროკასტრონსაც ფლობს, ეს კი სწორედ ყველის ციხეა, თუმცა არც აქაა ნათქვამი — რომელი ქვეყნისაა ეს ციხე⁸⁷.

იმავე გობრონის წამებაში მოთხრობილია, რომ ყველის ციხის ირგვლივ დამდგარი არაბთა ბანაკიდან „ოღესმე გამოეტევნიან სიმრავლენი იგი ზღვარსა არტაონისასა და რომელნი პოვნიან... შეკრბნიან მახლობელად ციხესა მას... და ურიცხუნი იგი ერნი მართლმადიდებელთაგანი აჭარას და შავშეთს შეწყუდეულ იყვნეს“⁸⁸. ამ კონტექსტიდან ცხადია, რომ ყველის ციხე არტანში, აჭარაში და შავშეთში არ იგულისხმება, იგი ამ სამი ქვეყნის საზღვართა სიახლოვესაა. რჩება ორი ქვეყანა, რომელიც არ იხსენიება და სადაც შეიძლება ვივარაუდოთ ყველის ციხე — ესაა ერუშეთი და სამცხე.

„ყველის კევი“ იხსენიება სერაპიონ ზარზმელის თხზულებაშიც: კლარჯეთიდან წამოსული ბერები გადადიან არსიანის მთას და „მივიდეს კევსა ყველისასა“, აქ აშენებენ მონასტერს და მიემგზავრებიან ზარზმას⁸⁹.

83 ვ. ცისკარიშვილი, ჯავახეთის ეპიგრაფიკა... თბ., 1959, გვ. 25—27.

84 ქ. ც. I, მატიანე, გვ. 263—264.

85 მარტვილობა გობრონისი, ძეაღ, I, 1964, გვ. 176.

86 ქ. ც. I, სუმატი, გვ. 380.

87 გეორგიკა IV, წაკვ. II თბ. 1952, გვ. 276.

88 მარტვილობა გობრონისი, ძეაღ, გვ. 177.

89 სერაპიონ ზარზმელის ცხოვრება, იქვე, გვ. 338—339.

„ქართლის ცხოვრებაში“ იხსენიება „მთა ყველისა“, „თავი ყველისა“, „ყველის ყური“⁹⁰.
კონსტანტინე პორფიროგენეტი მოგვითხრობს, რომ იბერიის ქვეყნისათვის ლატს დაქვემდებარებული ჰყავდა „ოთხი სხვა სამთავრო ვერიასახეს ერისთავისა... კარნათის ერისთავის... ყუელის ერისთავის... აჭარის ერისთავისა“ — ყველა იბერიაში⁹¹.

აკად. ივ. ჯავახიშვილი თვლიდა, რომ ყველი ერუშეთშია (იხ. მისი ისტორიული რუკა), ხოლო ერუშეთი ჯავახეთს ეკუთვნოდა⁹². ამიტომაც მისი აზრით, პორფიროგენეტის ყველის ერისთავი ჯავახეთს გულისხმობს⁹³. (ეს აზრი შემდეგ საერთოდ გავრცელდა ჩვენს ისტორიოგრაფიაში).

საყურადღებოა, რომ „მატიანე ქართლისას“ ავტორი ბაგრატ IV მეფობაში (1060-იანი წლები) ასახელებს მურვან ჯაყელს, ყუელის ერისთავს; მაგრამ იგივე მატიანე, ბაგრატ IV-სავე მეფობაში იცნობს ფარსმან თმოგველს⁹⁴, რომელიც სათხის, ზედა თმოგვისა და მირაშხანის წარწერებში ერისთავადაა დასახელებული⁹⁵. ცხადია, ზემო და ქვემო ჯავახეთის პუნქტებში მოხსენიებული ფარსმან თმოგველი მთელი ჯავახეთის ერისთავია, რაც მურვან ჯაყელისათვის ჯავახეთში აღვილს არ ტოვებს და გვაფიქრებინებს, რომ იგი ყველის ციხიანად სხვა მხარის ერისთავი უნდა ყოფილიყო.

ვახუშტი ბატონიშვილი ყველის ციხეს, ისევე როგორც მახლობლად აღნიშნულ წურწყაბის ეკლესიას, სამცხის აღწერაში ათავსებს და წერს: „იქადა ეპისკოპოსი (წურწყაბს — დ. ბ.) მწყემსი ბოცოსწყლისა და ახალციხისწყლის სამკრეთისა, ვიდრე მტკვრამდე და ერუშეთის და არსიანის მთამდე“⁹⁶. ავტორისეული ეს განსაზღვრა სრულიად მართებულია, რადგან ყველიც და წურწყაბიც ფოცხოვის წყალზე მდებარეობენ, რომელიც ახალციხის წყლის მარჯვენა შენაკადია. ამიტომ აჭარა-ფოცხოვის საზღვართან მყოფი ყველის ციხე სამცხეში უნდა ვიგულისხმოთ.

აკად. ივ. ჯავახიშვილი ერუშეთს ჯავახეთის ნაწილად თვლიდა, რის საფუძველსაც მას „გრიგოლ ხანტელის ცხოვრებისა“ და „ისტორიათა და აზმათა“ ორი ადგილი აძლევდა⁹⁷.

გიორგი მერჩულეს სიტყვით, IX ს-ში ქართლის ეპისკოპოსები ემდუროდნენ სამცხის მთავარს მირიანს, რომელმაც თითქოს სამცხის მძლავრი ერის დახმარებით, ძე მისი არსენი კათალიკოსად დაადგინა. გვარამ მაჟღალს („დიდს“) ეპისკოპოსთა შეკრება უბრძანებია „და ყოველნი შემოკრებს ჯავახეთს... მაშინ ერუშენელმან ეპისკოპოსმან მის ქამისამან ჰრქუა ყოველთა“ და სხვ⁹⁸.

90 ქ. ც. II, ქამთაღმწერელი, გვ. 260, I, მატიანე, გვ. 306.

91 გეორგიკა, იქვე, გვ. 291.

92 ივ. ჯავახიშვილი, ქვე, II თბ., 1965, გვ. 59.

93 იქვე, გვ. 114.

94 ქ. ც. I, გვ. 310, 298.

95 რ. გვარდწითელი, ზედა თმოგვის წარწერები. საქ. სახ. მეზღუდის მოამბე, ტ. XIV. 1947, გვ. 242; გ. გაფრინდაშვილი, ისტორიული ჯავახეთის გამოქვაბულები, „ძეგლის მეგობარი“, 3, თბ., 1964, გვ. 9.

96 აღწერა... 126.

97 ივ. ჯავახიშვილი, იქვე, გვ. 58.

98 ცხოვრება გრიგოლ ხანტელისა, ძეგლ, I, 1964 წ. გვ. 287.

ჩანს, ყველის ციხესთან დაკავშირებულ საეკვო ადგილებთან ერთად, ვახეთს შეერება და ერუშნელი ეპისკოპოსის მიერ იქ გამოჩენილი ინტერესი-
ვაც აფიქრებინებდა განსვენებულ მეცნიერს ამ ორი მხარის ერთმანეთში. ას
ეს ერთვოდა თამარის ისტორიკოსის ჩვენება: გიორგი რუსთაველის
აჯანყებულნი ჯავახეთის აღებას გადაწყვეტენ. შეტაკება თამარის ლაშქართან
ხდება თმოგვის ხილზე, საიდანაც უკან დახეული აჯანყებულნი ტორნაძიდან
„მიიწივნეს ველსა ნიალისასა და წყალსა ხინგრისასა: თმოგუსა და ერუშეთს
შუა შეიქმნა ომი“, სადაც მეფის ჯარმა გაიმარჯვა⁹⁹. აი ეს ცნობები განაპირო-
ბებდა ივ. ჯავახიშვილის ზემოხსენებულ აზრს.

ნიალას ველი, მთელ მტკვრის დასავლეთ ჯავახეთთან ერთად, მოიხილა
ჩვენმა ექსპედიციამ, იაჩა იმ გზითაც, შემატინავ რომ აგვიწერს. დაემაოწმეთ
„ხინგირის წყალიც“ — ნიალის ველის ბოლოზე; ეს პირობები იხმარებოდა
ქარზამეთის წყლის აღსანიშნავად. როგორც ამონაწერიდან ჩანს, ხინგირის წყა-
ლი არის საზღვარი ნიალას ველისა და ერუშეთისა. „თმოგუსა და ერუშეთს
შუა შეიქმნა ომიო“ — ეს ნიშნავს ერუშეთს — ქვეყანას და თმოგუსაც —
ქვეყანას, ე. ი. თმოგვის ციხის „შესავალს“; სწორედ ამ ორი ქვეყნის შუა
დევს ნიალას ველი, სადაც მომხდარა ომი. აქედან არაა აუცილებელი დავსა-
კნათ, რომ ერუშეთი ჯავახეთშია.

ერუშეთის არტანისაღმი კუთვნილებას პირდაპირ მიუთითებს ზემოთ
მოტანილი ცნობა ჭუნაშერისა (დასვა ეპისკოპოსი „არტანს, — ერუშეთს“);
ამას გარდა, ერუშეთის წყალი მისი შენაკადებით, არტანის პურთან უერთდე-
ბა მტკვარს ჩრდილო-დასავლეთიდან, რაც მთელს ერუშეთს ქვემო არტანის-
კენ პირმიქეულ რაიონად აქცევს. ამას კი, როგორც ჩანს, ყოველთვის დიდი
მნიშვნელობა ჰქონდა საქართველოს ისტორიულ გეოგრაფიაში. რომ ეს ასე
ყოფილა გვიანაც, კარგად ჩანს 1392 წლის საკათალიკოსო მამულების სითარ-
ხნის გუჯრიდან, სადაც დასახელებულია „არტანს: ზემო ჭინჭარი და ქვემო
ჭინჭარი, მთა კოროშეთი და სოფელი ჭვარა“¹⁰⁰. საბუთის მიხედვით არტანში
დასახელებული მთა კოროშეთი და სოფელი ჭვარა კი, ერუშეთის პუნქტებია
და გურჯისტანის ვილაიეთის დიდ დავთარში მოხსენიებული ქარაშეთი და
ჯვარისხევი უნდა იყოს¹⁰¹. ასევე არტანს უკავშირებს ვახუშტი ცალკე აღწე-
რილ ერუშეთს, როდესაც წერს, რომ ერუშნელი მწყემსი იყო ერუშეთისა და
მტკვრის დასავლეთი არტანისაო (იხ. წინ).

ამრიგად გამოდის, რომ ერუშეთი არტანს ეკუთვნოდა, ხოლო ყველის
ციხე სამცხეში შედიოდა და X-სში ეჭირა გურგენს. გურგენ დიდი ერევი, რო-
მელიც ქვემო ქართლის მნიშვნელოვან ცენტრებზე — სამშვილდესა და ბოლ-
ნისზე აცხადებდა პრეტენზიებს¹⁰², საფიქრებელია ჯავახეთსაც ფლობდა, რა-
დგან იგი სწორედ გზა იყო ქვემო ქართლისაკენ.

გურგენის გარდაცვალების შემდეგ (941 წ.) ჯავახეთს, როგორც ჩანს, აფ-
ხაზთა მეფეები გაუბატონდნენ, რადგან კუმურდოს 964 წ. წარწერაში უკვე ლე-
ონი იხსენიება, რომელიც ერისთავის მეშვეობით მართავს ჯავახეთს. კუმურ-

99 ქ. ც. II, ისტორიანი და აზმანი... გვ. 51—52.

100 ის. დოლიძე, ქსძ, III, 1970, გვ. 177—178.

101 გურჯისტანის ვილაიეთის დიდი დავთარი, III, 1958, და რუკა.

102 დ. ბერძენიშვილი, ქვემო ქართლის ისტორიული გეოგრაფიიდან, „მაცნე“,
1968, № 6, გვ. 103.

დოს წარწერაში მოხსენიებული ერისთავი ზვაი, ვარდანისძეთა საგვარეულოს უნდა ეკუთვნოდეს¹⁰³.

ჯავახეთის მფლობელთა ამ მონაცულობას, დაინტერესებას ამ ქვეყნის წინა კარგად სსნის აკად. ნ. ბერძენიშვილი: „უკვე X ს-ის მეორე ნახევარში საქართვე-
ვახეთი აფხაზთ მეფეთა საუფლისწულო ტერიტორია იყო... აღმ. საქართვე-
ლოს სამეფო-სამთავროებთან და ქართლის დიდგვარიანებთან ბრძოლაში, აფ-
ხაზთ მეფეთა ხელში უშუალოდ მყოფი ჯავახეთი დიდ უპირატესობას უქმნი-
და უკანასკნელთ. ის ყოფდა და იგივე აერთებდა სამხრეთ-დასავლეთ საქარ-
თველოს აღმოსავლეთ საქართველოსთან, ჯავახეთის მფლობელ აფხაზთა მე-
ფეს ხელი ადვილად მიუწვდებოდა სამხრეთსა და აღმოსავლეთ საქართველოს
ყოველ მხარეს. მის ხელში იყო მთავარი გზები სამხრეთიდან (სომხეთი), თუ
სამხრეთ-დასავლეთიდან (ბიზანტიიდან). ჯავახეთზე გამოვლით შედიოდნენ
ეს გზები „აფხაზეთში“ (სამცხეთი), შიდა ქართლში (სამცხეთი, თრიალეთი)
მცხეთა-თბილისში (თრიალეთ-მანგლისით) და კახეთში.

გამტარი გზების სიმრავლით და ცენტრალური მდებარეობით მხოლოდ
თრიალეთი თუ შეედრებოდა ჯავახეთს. თუ ჯავახეთი სამცხე-ტაო-კლარჯეთის
მხრით პკეტავდა თრიალეთს, თრიალეთი ქართლ-კახეთის გზით პკეტავდა მას.
ამ ორი ქვეყნის ასე თუ ისე გაერთიანების გარეშე, მათ მფლობელთა ურთა-
ერთი ქიშის პირობებში საქართველოს ეკონომიური და პოლიტიკური გაერ-
თიანება ფრიად ფერხდებოდა. აუცილებელი ჩანდა (ქვეყნის ეკონომიური
განვითარება ამას მოითხოვდა): ან ჯავახეთის პატრონს (აფხაზთა მეფეს) უნ-
და აედო თრიალეთი, უნდა დაემორჩილებინა ის, ან კიდევ აფხაზთ მეფეს უნ-
და დაეთმო ჯავახეთი თრიალეთის პატრონისათვის და მაშასადამე აღმოსავლეთ
საქართველოსაც გასცლოდა, ხოლო საქართველოს პოლიტიკური გაერთიანების
საქმე სხვას ეთავა, მაგრამ იმას კი, ვინც უპირველეს ყოვლისა ამ ორი ქვეყ-
ნის ხელში აღებას შესძლებდა“¹⁰⁴.

988 წ. დავით კურაპალატი შეატყობინეს ბაგრატ III მზადყოფნა მასთან
საომრად. ბაგრატის მამა გურგენიც შვილის დასახმარებლად გამოვიდა. „ხო-
ლო დავით კურაპალატი წარმოვიდა მსწრაფლ, მოუწოდა ლაშქარსა თვსსა და
უქმო ყოველთა მეფეთა სომხითისათა... მოვიდეს და დადგეს დლივს სპითა დი-
დითა“. გურგენს დავითმა ჯარი დაახვედრა და დაამარცხა „გარდათხრილთა,
თავსა შევშეთისასა“, ამასობაში ბაგრატი თრიალეთს მოვიდა და დადგა კარუ-
შეთს¹⁰⁵.

ამ ეპიზოდისგან ცხადია, რომ დლივი დავით კურაპალატისაა ამ დროს,
ოღონდ არ ჩანს მთელ ჯავახეთს სწვდება მისი უფლება, თუ მხოლოდ რომე-
ლიმე ნაწილს ამ ქვეყნისას.

103 ნ. შოშიაშვილი, თორელთა ფეოდალური სახლის ისტორია... „შოთა რუსთავე-
ლი“, თბ., 1966, გვ. 56—59.

104 ნ. ბერძენიშვილი, სსს, 1, 1964, გვ. 52—53.

105 ქ. ც. 1, მატაიან, გვ. 277, ეს კარუშეთი შემდგომი დროის წინისია: მას ვახუშტი
არ იხსენიებს, იხ. ს. ყაუხჩიშვილი, ბერძენების დასახლების ისტორია საქართველოში,
ქუთაისის სახ. პედინსტიტუტის შრომები, ტ. IV, ქუთაისი, 1942, გვ. 225—237.

ბაგრატ III-ის გამეფების მესამე წელს — 978 წ. როცა თეოდოსი, აფხაზთა უსინათლო მეფე, გარდაიცვალა, ბაგრატი ხდება ერთადერთი მემკვიდრე, მოსურნე „აფხაზთა“ მეფეების ჯავახეთზე გაბატონებისა; შემდეგ როცა რატი ბაღვაში კლდე-კარი წაართვა მეფემ, იგი თრიალეთში გადასახლდა და ბუნებრივია მისი მემკვიდრეობა ჯავახეთის საბოლოო დაუფლება მაშინვე საზრუნავი გაუხდებოდა ბაგრატს, რაც დავით კურაპალატის გარდაცვალების შემდეგ (1001) მას უნდა განეხორციელებინა კიდევ. ამას უნდა მოწმობდეს ერთი ხელნაწერი 1002 წლისა, ბაგრატ აფხაზთა მეფისა და ქართველთა კურაპალატის ბრძანებით გადაწერილი „შაორს... კელითა აკვილა მტბევრისათა“¹⁰⁶. აქ ფარავნის შაორი უნდა იგულისხმებოდეს.

1006 წ., როდესაც დავით ქორეპისკოპოსმა მას ქართლის ციხეების დაბრუნებაზე უარი შემოუთვალა „განუწყრა ბაგრატ, აფხაზთა და ქართველთა მეფე. და კურაპალატი იყო მას ქაშა დლივს, რამეთუ განაგებდა საქმეთა ტაოსა და ქართლისათა“¹⁰⁷. სუმბატ დავითის ძის ცნობით, ბაგრატ III, 1010—1011 წლებში არტანუჯელი ხელმწიფენი, თავისი მამიდაშვილები სუმბატ და გურგენ, შეიპყრო ფანასკერტის ციხეში. წაართვა რა მათ ციხეები და ქვეყნები, ისინი თმოგვის ციხეში გამოკეტა, სადაც ორივე გარდაიცვალა¹⁰⁸.

მოტანილი ცნობები ამტკიცებს აზრს, რომ დლივი და თმოგვი, ეს უძლიერესი ციხე ჯავახეთისა, ისევე როგორც ალბათ მთელი ჯავახეთი, ბაგრატის უცილობელი სამფლობელო იყო, საიდანაც ადვილად ხდებოდა როგორც ტაოსი, ისე ქართლის საქმეთა კონტროლირება.

ბასილი კეისარსა და გიორგის I-ს შორის ბასიანს დაწყებული ბრძოლა კეისარმა შეტევით გააგრძელა, ააოხრა ოლთისი, კოლა, არტანი, „ასწყვდა ქუეყანა ჯავახეთისა“, მივიდა თრიალეთს და უკანა გზაზე „უბოროტესადრე შურისგებით მოაოჯრნა... ჯავახეთი და არტანი“¹⁰⁹.

დაზავების მერე გიორგი I-მა ბასილი კეისარს შვილი მისცა მძევლად, ჩააბარა ციხეებში „და ქუეყანა, რომელი ჰქონდა დავით კურაპალატსა ტაოსთა, ბასიანს, კოლა-არტანთა და ჯავახეთს, ხოლო რომელნიმე ამა ქვეყანათაგან, ეკლესიანი, სოფელნი და ადგილნი დაულოცნა გიორგი მეფესა. და წარვიდა ბასილი მეფე“¹¹⁰. სუმბატი ჩაბარებული ციხეების რიცხვს 12-ით განსაზღვრავს, ოღონდ არ ასახელებს მათ¹¹¹.

ამ მეტად საყურადღებო ადგილიდან შუქი ადგება ჯავახეთის საკითხს ერთბაშად სამი მეფის ზეობის მანძილზე. გამოდის, რომ დავით კურაპალატს ჰქონია ტაოსი, ბასიანის კოლა-არტანისა და ჯავახეთის ქვეყანათა ნაწილები. ბაგრატ III-ს ეს ქვეყნები გადასცემია ბასილისაგან, რასაც არისტაკეს ლასტივერტაცი მოწმობს¹¹²; ახლა კი ბასილის უკან წაუღია სხვებთან ერთად ნაწილი ჯავახეთის ქვეყნისაც. აქ უფრო საინტერესო ისაა, რომ ბასილის თხოვ-

¹⁰⁶ ივ. ჯავახიშვილი, ქართული დამწერლობათმცოდნეობა, თბ., 1926, გვ. 172.

¹⁰⁷ ქ. ც. I, მატანე, გვ. 278—279.

¹⁰⁸ იქვე, გვ. 382.

¹⁰⁹ ქ. ც. I, მატანე, გვ. 285.

¹¹⁰ იქვე, გვ. 288.

¹¹¹ ქ. ც. I, სუმბატ, გვ. 383—385.

¹¹² ჭათაძის მიხედვით, სპ. 1963, გვ. 25.

ნის მიხედვით, გიორგის მისთვის „ციხე-ქუეყანანი“¹¹³ გადაუცია, მას კი გიორგისათვის ამ ქვეყნებიდან მხოლოდ „ეკლესიანი, სოფელნი და ადგილები“¹¹⁴ ლოცნია“. გამოდის, რომ ბასილი ამ ციხეებში მეციხოვნეებს ტოვებდა. გიორგი ხელთა ქვეყნების კონტროლი ხელთა აქვს. ისიც საყურადღებოა, რომ გიორგი I-ს მოხსენიებით მხოლოდ ერთი წარწერაა ჯავახეთში შემორჩენილი სოფ. ღორმაყისა (ყაურმა).

ბაგრატ IV-ის დროინდელ საქართველოს ისტორიაში ჯავახეთი აქტიურად მონაწილეობს. ამ დროს ხდება აქ მნიშვნელოვანი ძვრები, ძირითადი ცვლილებები, რაც ქარბად ატყვია მატერიალური კულტურის ძეგლებსაც.

ბაგრატის მეფობის პირველ ხანებში, სახელმწიფო საქმეებში ენერგიულად მოღვაწე მარიამ დედოფალი ხშირად მოჩანს ჯავახეთის ეპიგრაფიკაშიც; კუმურდოს ტაძრის „შტოის“ აგების მაუწყებელ წარწერაში იხსენიება მეფე ბაგრატ „და დედა მათი მარიამ დედოფალი“¹¹⁴, ასევეა ზედა თმოგვის ეკლესიის წარწერაშიც¹¹⁵. ჯავახეთის საეპისკოპოსო ტაძრისა და თმოგვის ეკლესიის წარწერებში მოხსენიებული მეფე და დედოფალი, ცხადია, ამ ქვეყნის პატრონებად იგულისხმებიან.

ჯავახეთს მეფე ერისთავის მეშვეობით მართავდა. ბაგრატ IV-ის დროს ამ ქვეყნის სამ განაპირა პუნქტში დადასტურებული ფარსმან ერისთავთერისთავი, უნდა იყოს იმდროინდელი ჯავახეთის გამგებელი. იგი ზედა თმოგვის, სათხისა და მირაშხანის წარწერებში გვხვდება; პირველ ორ შემთხვევაში ის ეკლესიის მშენებლობაში მონაწილეობს, მესამეში კი — იუწყებიან ერისთავთერისთავის ფარსმან თმოგველის დაღუპვას ალფ-არსლანის შემოსევისას — 1065 წ.¹¹⁶

ჯავახეთის ერისთავი ფარსმან თმოგველი, ცნობილია „მატიანე ქართლისაჲთ“¹¹⁷ და ათონის მონასტრის აღაპებითაც, სადაც იკითხება: „თუესა ივლისსა, მ... აღაპად განგვწყესებია ფარსმან თმოგველისადა. ყოვლითა მოსწრაფებითა აღესრულუბოდნენ, რამეთუ მრავალნი წყალობანი ქმნა ჩუენ ზედა წინაჲ ბაგრატ აფხაზთა მეფისა“¹¹⁸.

ამ ერისთავის წოდება — „თმოგველი“ — მიუთითებს, რომ იგი თმოგვის ციხის მქონებელია, რომელიც მაშინდელი ჯავახეთის უმნიშვნელოვანესი ცენტრი იყო. თმოგვის დაწინაურება უნდა დაწყებულიყო წუნდის დაცემის შემდეგ, მას მერე, რაც წუნდა მოიშალა, როგორც ჯავახეთის საერისთავოს ცენტრი. ამიტომაც იყო, რომ ყაფარ კლდეებში აგებულმა, თითქმის აუღებელმა ციხემ — თმოგვმა, თავისი ბატონობა სწორედ წუნდის ძველ ქვეყანაზე გაავრცელა და შემდეგ ქვემო ჯავახეთის უპირველესი ცენტრი გახდა.

არაბთა შემოსევების დროს თმოგვი შესაძლოა კუმურდოსთან ერთად, აღარანაჲ ბაგრატიონის ჩამომავალთა ხელში იყო, ხოლო ბაგრატ III დროს ის უკვე სამეფო ციხეა, სადაც მან თავისი მამიდაშვილები გამაამწყვდია¹¹⁹.

¹¹³ ქ. ც. I, გვ. 384.

¹¹⁴ ქ. ც. I, გვ. 21.

¹¹⁵ რ. გვერდ წიგნი, იქვე.

¹¹⁶ გ. გაფრინდაშვილი, იქვე.

¹¹⁷ ქ. ც. I, გვ. 298.

¹¹⁸ ათონის ივერიის მონასტრის 1074 წ. ხელნაწერი აღაპებით, თბ., 1901, გვ. 238 —

¹¹⁹ ქ. ც. I, სუმბატ დავითის ძე, გვ. 382.

არ ჩანს, სად ისხდნენ ჯავახეთის ერისთავები ფარსმან თმოგველამდე, მაგალითად კუმბურდოს 964 წლის წარწერაში მოხსენიებული ზეფანქრეზუღე რამ თმოგვის ციხე, საფიქრებელია სამეფო იყო მაშინაც. გიგლოშის ციხე

ფარსმან ერისთავი პირველი თმოგველია. შესაძლოა ეს მართლაც თმოგვისა და მისი ქვეყნის მამულობით მფლობელობასთან იყოს დაკავშირებული¹²⁰, რადგან ფარსმანის შემდეგ თმოგვის მქონე ფეოდალები თმოგველებად აღარ იწოდებიან (ვიდრე სარგის მხარგრძელამდე); ისინი ამ ციხეს სამოხელეოდ იღებენ და ერისთავობენ ჯავახეთში (ან ქვემო ჯავახეთში).

1044-45 წლებში ლიპარიტ ლიპარიტის ძემ მეფის წინააღმდეგ ომი წამოიწყო. მას „მიერთნეს სხუანიცა ვინმე დიდებულნი და აზნაურნი, მოვლეს ზემო ქუეყანა და ჩამოვიდეს ქართლს, მოადგეს ატენს... და ვერ წაიღეს ატენი, რამეთუ ციხეთა უფალნი კაცნი მტკიცე იყვნეს ერთგულებასა ზედა ბაგრატისსა, თვნიერ ფარსმან თმოგუელისა და ბეშქენ ჯაყელისა, თუხარისისა ერისთავისა. გავიდეს ჯავახეთს და იწყეს ახალქალაქისა ზღუდეთა შენებად რამეთუ მას ეამსა უზღუდო იყო“¹²¹.

აქედან კარგად ჩანს, რომ ლიპარიტს მიმხრობილი ფარსმან თმოგველი ციხის უფალი, ისევე როგორც თუხარისის ერისთავი ბეშქენ ჯაყელი, ხოლო თუ მათ ბაგრატის ერთგულება მართებდათ ატენელ ციხისუფალთა მსგავსად, ეს იმიტომ, რომ მეფის მოხელენი იყვნენ და მის მიერ დადგენილნი ამ ციხეთა უფლებად. ზედა თმოგვის წარწერაში ფარსმანი თითქოს იოანე ჭიმჭიმელის ძედაა დასახელებული, შვილებიც მას ჯავახური წარწერების მიხედვით, არ ჩანს, რომ ჰყოლოდა. გამოდის, რომ მისით იწყება და მთავრდება თმოგველობა, ციხე-ქვეყნის სამამულოდ ფლობა...

მოტიანილ ამონაწერში ფრიად საყურადღებოა ცნობა ახალქალაქის ზღუდეთა შენების შესახებ. ეს იმას ნიშნავს, რომ აქ ქალაქი იყო (მართალია ახალი), მაგრამ — უზღუდო. ახალქალაქის მდებარეობა (ორი წყლის შესაყარი სამკუთხედი), მის ადრიდანვე დასახლებას უნდა გვაფიქრებინებდეს. მართლაც, ამირანის გორა ახალქალაქის მახლობლად ფრიად მეტყველი არქეოლოგიური ნაშთების შემცველია; ნაქალაქარის N ნაწილშიაც გვხვდება გვიანბრინჯაოს ხანის ნიშნები, ხოლო განათხარი ტერიტორიის ადრეულ ფენებში ჩანს გვიანანტიკური, თუ ადრეფეოდალური ხანის სამოსახლოს ნაშთები.

ქალაქობის პერიოდის განათხარში ყურადღებას იქცევს ჯვრის ტიპის ეკლესიის ნაშთი, რომელიც XI ს-ის II ნახევარში უნდა იყოს დანგრეული, ზეთსახდელი, ქარვასლა, კერამიკული სახელოსნო. გათხრით გამოვლენილი ზღუდის ნაშთების შესწავლამ, მშენებლობის ორი პერიოდი გამოყო — ბაგრატ III-ის და ბაგრატ VI-ის დროისა¹²².

მატიანის მოტიანილ ცნობაში ახალქალაქის ზღუდეთა მშენებლობის ინიციატორი დასახელებული არაა; თხრობა ფარსმან თმოგველისა და ბეშქენ ჯაყელის სახელებს მოსდევს, რაც ქმნის საცდურს ეს საქმიანობა მეფის მოწი-

120 ნ. შოშიაშვილი, თორელთა ფეოდალური სახლის ისტორია... კრებ. „შოთა რუსთაველი“, თბ., 1966, გვ. 50.

121 ქ. ც. I, მატიანე, გვ. 298.

122 ეკ. ჯანდიერი, ჯავახეთის ახალქალაქის ისტორიისათვის, „ფეოდალური საქ. არქეოლოგიური ძეგლები“, I, თბ., 1969, გვ. 47, 52, 57—59.

ნააღმდეგეთა ჯგუფს მიეწეროს¹²³... მაგრამ ვახუშტი თავის „ისტორიაში“ ამბებს ასე აღწერს: ლიპარიტი და მისი მომხრენი „მოადგნენ ატენს არამეც ციხე ვერ დაიპყრეს; ხოლო ბაგრატ მეფე მოვიდა ჭავჭავთზე, განამაგრა ახალქალაქი“¹²⁴. თვით მათიანის ზემოხსენებულ „ეფემერის“ სათვალის, Mm ვარიანტები აძლევს კითხვასხეობას „გავიდა მამულისა ვახუშთს და იწყეს ახალქალაქისა ზღუდეთა შენება“¹²⁵. ქართლის ცხოვრების ძველი სომხური თარგმანის მიხედვითაც, ბაგრატ მეფემ „ააშენა ახალქალაქის ზღუდე“¹²⁶. ბოლოს, თვით ახალქალაქის გათხრების დროს აღმოჩნდა გალავნის კარიბჭეზე წარწერა: „ქრისტე შეიწყალე მარიამ“¹²⁷. ეს კი ბაგრატ IV-ს დედა, დედოფალი მარიამი უნდა იყოს.

ამიტომ საფიქრებელია, რომ ახალქალაქის ზღუდეთა მშენებლობა მეფის ინიციატივა ყოფილიყო, რომელიც თავს ჭავჭავთის პატრონად თვლიდა. მას არ შეიძლებოდა ყურადღება არ მიექცია ამ საკვანძო პუნქტისათვის, რადგან ის ზემო ჭავჭავთის ცენტრში ძირითად მაგისტრალს აკონტროლებდა.

ახალქალაქთან, ფარავნის წყლის დაყოფებით არსებულ ძველ გზას, უერთდებოდა მეორე: ტაო-კოლა-არტანუჯი, ყარაქაის ტბით მომავალი თბილისისაკენ. ამ უკანასკნელს, იმდროინდელი საერთაშორისო ვითარების გამო, განსაკუთრებული როლი ენიჭებოდა. სწორედ მას ჰქონდა გამაწმყვეტი მნიშვნელობა ახალქალაქის დაწინაურებაში, რადგან ძირითადად ამ გზით ხდებოდა ურთიერთობა ბიზანტიისა საქართველოსთან და სპარსეთთან; მანვე შეცვალა მტკვრის გზა და გამოიწვია სამხრეთით მყოფი ძველი ქალაქების აღორძინება, თუ ახალ ქალაქთა წარმოშობა¹²⁸. დამახასიათებელია ჭავჭავთის ახალქალაქის, თრიალეთის ახალქალაქისა და ატენის ქალაქის აშენება, სწორედ ამ პერიოდში, რაც ზემოხსენებულ გზასთან უშუალოდაა დაკავშირებული.

ახალქალაქის წარმოშობის მხოლოდ გზებით ახსნა არ იქნებოდა სრული. ამას ემატებოდა სხვა რიგის მოვლენათა კომპლექსიც, რაც ქვეყნის ისტორიულ-გეოგრაფიულ ცვლილებებშიაც ჰპოვებდა ასახვას.

ზემო ჭავჭავთის მთური მეურნეობის გამო ამ მხარის დაწინაურება მხოლოდ მაშინ ხდებოდა, როცა ადგილობრივი მეურნეობა—მესაქონლეობა, მეშენებლობა, მეფეობა, თაფლისა და ზეთის წარმოება, ბოლომდე იყენებდა თავის შესაძლებლობებს; როცა ჭავჭავთი სხვა ქვეყნების პასიური საძოვარი კი არ იყო მხოლოდ, არამედ აქტიური მონაწილე ბარის ქვეყნების მეურნეობისა, სადაც ჭავჭავთური ნამატი დაუბრკოლებლივ რეალიზდებოდა.

123 სწორედ ასეა ეს გავებული რიცხვითი მონაცემები: იხ. ლ. ჯილაშვილი, ქალაქები ფეოდალურ საქ.-ში, II, თბ., 1970, გვ. 101; ე. წანდიერი, ჭავჭავთის ახალქალაქის ისტორიისათვის, იქვე გვ. 54; გაფრასიძის კი ჭავჭავთის ახალქალაქი კლდეკარის საერისთავოს პოლიტიკურ-ადმინისტრაციულ ცენტრად წარმოუდგენია — იხ. მისი „ფეოდალური ქალაქის წარმოშობა საქ.-ში“, სისტორიო კრებ. IV, თბ., 1974, გვ. 182.

124 ქ. ც. IV, თბ., 1973, გვ. 146.

125 ქ. ც. I, მათიანე, გვ. 298.

126 ქართლის ცხოვრების ძველი სომხური თარგმანი, ი. აბულაძის გამოც. თბ., 1953, გვ. 226.

127 ე. წანდიერი, იქვე, გვ. 53.

128 ლ. ჯილაშვილი, იქვე, გვ. 88—89.

ოკამი სხვადა — შიდა ქართლში, ამიტომ ნიშანდობლივ საჩვენებლად ავტორი განსაზღვრავს — „ახალქალაქის თავსო“. აქ რომ ჯავახეთის ახალქალაქის მხოლოდ პუნქტი იგულისხმებოდეს, მაშინ ოკამიც მის სიახლოვეს უნდა იყოს; სინამდვილეში კი, იგი დაახლოებით 20 კმ-ზეა ახალქალაქის სამხრეთით, მისი რაიონის თითქმის საზღვარზე (მდრ. სხვა საბუთში — „დმანისის პირობები“ ფელი ორომაშენი¹³², — აქაც სოფელი ქალაქს დაახლოებით ასევეა მოშორებული).

ახალქალაქი თანდათან მთელი ზემო ჯავახეთის ცენტრი გახდა, რომლის N ნაწილზე გადიოდა უმოკლესი გზა თორით შიდა ქართლისაკენ და ტაბაყყურით — თრიალეთისაკენ. იყო მომენტი, როცა ეს გზა უაღრესად მნიშვნელოვანი გახდა საქართველოს მეფისათვის. სწორედ იმ დროიდან დაუმორჩილებდა ახალქალაქი თავის გაკლენას ზემო ჯავახეთის N ნაწილსაც. ამიტომ, როდესაც თამარის ისტორიკოსი წერს: „გააგეს პირველად ალება ჯავახეთისა, თმოგვისა და ახალქალაქისა“¹³³, ჩვენ თვალნათლივ ვხედავთ, რომ მთელი ჯავახეთი თმოგვისა და ახალქალაქის შესავალ ქვეყნებადაა გაგებული.

შუაფეოდალურ ხანაში, გაერთიანებული საქართველოს მეფეებს ზემო-აღნიშნული გზებისათვის განსაკუთრებული ყურადღება მიუქცევიათ. წერილობითი წყაროების ჩვენებებს აკონკრეტებს მატერიალური კულტურის ძეგლთა ნაშთები, რომლებიც ამ გზების გასწვრივ გვხვდება. პირველ ყოვლისა, მკვლევართა ინტერესს იწვევს ფარავნის ქარვასლა, რომელიც ამჟამად დაზიანებული და გვიან გადაკეთებული სახით შემორჩენილია. 26 მ-ის სიგრძის სამნავიანი შენობა თაღებითაა დაყოფილი. შუა ღერეფნიდან, ამ თაღების საშუალებით გვერდით სათავსოებში შევდივართ, მათი რიცხვი ხუთ-ხუთია ორივე მხრიდან. ადრე აქ ქართულწარწერიანი ლოდი ყოფილა, რომელიც ამჟამად დაკარგულია. ქარვასლა XII ს-ით არის დათარიღებული¹³⁴. საინტერესოა, რომ ზურტაკეტიდან ჯავახეთს მომავალ გზაზე, ქედის მეორე — O მხარეს, ასევე ფუნდუკია აშენებული, რომელსაც ვახუშტი თამარ მეფის აგებულად თვლის ზამთრის მოგზაურთათვის¹³⁵. ახალქალაქისაკენ მომავალ გზაზე იყო ორჯალარის, ყაურმისა და ბავრას ხიდები ფარავნის წყალზე, რომელთაგან ყაურმისა ახლაც მოქმედია, ორი დანარჩენის მხოლოდ ბურჯებია გადარჩენილი.

კიდევ ერთი ქარვასლის ნაშთს მიაგნო ჩვენმა ექსპედიციამ 1972 წელს პატარა სამსარში, რომელსაც გურჯისტანის ვილაიეთის დიდ დავთარში ქვემო სამსარი ჰქვია (ზემო სამსარი მის N მხარესაა სამსრის წყლის ზემო დინებაზე). ამ მოზრდილი, სწორკუთხა შენობის ნანგრევები ხევის პირზე დგას, საიდანაც გზა კლდეში ნაკადს მოყვება. ასეთივე კლდეკარია ზემო სამსრიდან ქვემოში მომავალი გზის პირასაც. ე. ი. ორ სამსარს შორის, ხევში გატანილი გზა კლდეკარებით ამოდიოდა სოფლებში, რომელთაგან ერთს გამოქვაბულთა კომ-

132 ის. დოლიძე, იქვე, გვ. 156.

133 ქ. ც. II, გვ. 51.

134 ნ. ბერძენიშვილი, სსს, I თბ., 1964, გვ. 100—101; ლ. ჭილაშვილი, იქვე, II, თბ. 1970, გვ. 94.

135 აღწერა... გვ. 40.

პლექსი ხედებოდა, მეორეს კი — ფუნდუკი. ნაგებობის წყობა და ჩამოყალიბება წარმოადგენდა ზურთაქცეის ქარვასლას და იმავე ხანისა უნდა იყოს.

აქაურ სოფლებში უფრო ადრინდელი ძეგლებიც გვაქვს: კერძოდ ქალაქის გამოქვაბულთა კომპლექსი¹³⁶, ან ადრეფეოდალურ ქვაყვარებში გზის გაყოლებაზე; მაგრამ შუაფეოდალურ ხანაში სამეფო ხელისუფლების მომეტებული ზრუნვის ნიშანი უნდა იყოს ეს ქარვასლა და მისი თანადროული მონასტრები, თუ დიდი სასოფლო ეკლესიები, რომლებიც ამ გზის პირებზე შემორჩენილა. საინტერესოა ისიც, რომ სამსრისა და ახალქალაქის ქარვასლებს შორის, დაახლოებით იგივე მანძილია, რაც ახალქალაქსა და ფარავნის ქარვასლას შორის; ეს კი ქარავნის ერთ დღიურ სავალს უნდა ეტოლებოდეს. ახალქალაქიდან გზა ხილით გადავიდოდა ბავრასთან, სადაც ერთი მონასტერი იდგა, შემდეგ მაჰატიასთან შეხედებოდა მეორე მონასტერს; სამსრის ქარვასლის მერე, გზა ნათლისმცემლის სამონასტრო კომპლექსს ჩაუვლიდა და ციფწყარო-ჯანჭლა-ბოჟანოთი, ტაბაწყურს მივიდოდა. ამ მონაკვეთს, მონასტრების გარდა, ციხეებიც ხედებოდა შუაფეოდალური ხანისა. ტაბაწყურთან გზა ორად იყოფოდა: ერთი საპიტიახშოზე გავლით თრიალეთს გადადიოდა, მეორე კი, მიტარბით გუჯარეთ-შიდა ქართლში (იხ. ზევით).

მეორე გზა ახალქალაქიდან არაგვას მიდიოდა, სადაც ციხე იყო შუაფეოდალური ხანისა. აქედან სოფელ ხიდისჯვრის გავლით (მეტყველი სახელი: ხიდი + ჯვარი) მერონისა და ღრტილას მივიდოდა; აქაც მონასტერი იყო, ერთხანს სამეფო სადგომიც, რომელიც უშუალოდ იყო დაკავშირებული ტაბაწყურის გზასთან, ერთი მხრით, ციხისჯვარ-თორის გზასთან კი, მეორე მხრით.

ციხრაწყაროს უღელტეხილი გვიან გატანილი გზაა, ამიტომ ჯავახეთიდან თორში გადმოსვლა უმეტესად ციხისჯვრის გზით ხდებოდა, რომელიც გაცილებით დაბალია და ადვილად გადასალახი. საინტერესოა, რომ ამ გზაზე ახლაც მოქმედი, ბუნებრივი ცხელი აბანოა ციხისჯვრის მახლობლად... ეს გზა შარვაშეთის მთის გადავლით (საე ჰქვია მას „ქართლის ცხოვრებაში“) უძველესი გზა ჩანს, რაზედაც მეტყველებს ადრეფეოდალური ქვაყვარები ციხისჯვრისა, თუ სირგვასთან. ამ უკანასკნელში VII ს-ის შესანიშნავი საყდარი დგას¹³⁷ და მის სიახლოვეს, მთელ ამ მხარეში ცნობილი ამაღლების სვეტი, კუბურ ბაზისში ჩასმული.

შუაფეოდალურ ხანაში ამ გზაზე წარმოიშვა დაბა: ქალაქი ბარალეთი, როგორც სავაჭრო-ეკონომიური პუნქტი, რაც გზის იმდროინდელ გააქტიურებაზე მიუთითებს.

ახალქალაქიდან არაგვას მოსული გზა, NW მიმართულებითაც განიტოვებოდა, აქედან ხანდო-ვარევენ-ალასტანიტ და გოკიაზე გავლით სამცხეში გადადიოდა, ტამლა-ასპინძაში. ეს გზაც ძველი ჩანს მატერიალური კულტურის ძეგლებით (ხანდოს ქვაყვარანი და ეკლესია, ცხიას კოშკები, ალასტნისა

136 გ. გაფრინდოშვილი, იქვე, „ძველის მეგობარი“, 3, 1964, გვ. 4—9.

137 ნ. ჩუბინაშვილი, ჯავახეთის ადრე შუასაუკუნეების..., ხელოვნების ისტორიის ინსტიტუტის XXV სამეცნიერო სესია, თბ., 1974, გვ. 17.

და გოკიის ეკლესიები, კობტას ციხე ადრეფეოდალური ხანისა), მაგრამ სწორედ შუაფეოდალურ ხანაზე უნდა მოდიოდეს გოკიის გადაქცევა დაბა-ქალაქად ბარალეთის მსგავსად, რომლის სიახლოვესაც ალასტანი ე. წ. „ქრეთუნა“ ციის მეფეთა რეზიდენცია გახდა...

მას შემდეგ, რაც ჭავჭავთი სამეფო დომენად იქცა, მეფის აქაურმა რეზიდენციამ რამდენიმეჯერ იცვალა ადგილი, რაც გაპირობებულ იყო ქვეყნის საშინაო, თუ საგარეო პოლიტიკური სიტუაციით. პირველად ასეთ სამეფო სადგომად წყაროებში დღეივ ჩანს — არტან-ტაო-ქლარჯეთის გზაზე მდებარე, მაგრამ შეიცვალა თუ არა ბიზანტიასთან ურთიერთობა და გართულდა მეზობელ პროვინციებთან კავშირი — XI ს-ში გაჩნდა ახალი რეზიდენცია — ღრტილა ჭავჭავთის N ნაწილში.

ბაგრატ IV-ის ლიპარიტთან ბრძოლის ისტორიიდან ჩანს, რომ ჭავჭავთის ღრტილა ის თავშესაფარი, სადაც მეფე ყოველ კრიტიკულ მომენტში მოდიოდა. ეს მიუთითებს აქ გამავალი ჭავჭავთ-თორის გზის მნიშვნელობის გაზრდაზე, რომლითაც მეფე შიდა ქართლს ჩამოდიოდა. ეს კი თავისთავად დაკავშირებული იყო მეფისათვის თრიალეთის დაკარგვასთან, სადაც მისი მრისხანე მტერი გაბატონებულიყო. ამავე დროს, დღევანდელი ბაგრატისათვის იმიტომაც ეკარგებოდა შიშხიდელობა, რომ იგი ტაოსთან ურთიერთობაში იყო მოხერხებული, ტაოელებს კი ამ დროს ბიზანტიელები ამხედრებდნენ ბაგრატის წინააღმდეგ. აღმოსავლეთით (თრიალეთი) და დასავლეთით (ტაო) მეფისათვის გზადაწყვეტილი დღეივ, ბუნებრივია ღრტილაში შეცვალა ბაგრატ IV-მ, საიდანაც სამცხესთან ურთიერთობაც მოხერხებული ჩანდა.

1046 წ. ღრტილაში მომხდარა შეკრება-პაექრობა ქართველ და სომეხ მოძღვართა შორის, სადაც ექვთიმე იერუსალიმელი სოსთენის წინააღმდეგ გამოსულა. როგორც მოგვითხრობს აგიოგრაფი „იქმნა კჳალად კრებაჲ ღრტილას არა ვიდრემდე სამლოდულო, არამედ უფროსლა სამხედრო“... აქ მდგარა ამ დროს ბაგრატ IV სამეფო კარით, აქ ყოფილა მაშინ მისი „პალატი“¹³⁸.

ღრტილაში ახლა მხოლოდ შუაფეოდალური საყდარია შემორჩენილი. ძველი დეტალების მიხედვით გტყობა, რომ აქ ადრეფეოდალურ ხანაშივე მნიშვნელოვანი საყდარი იყო, რომელიც შემდეგ არაერთგზის განუახლებიათ. ადრეფეოდალური ხანისავე ძეგლებია გვაქვს მეზობელ სოფლებშიაც (სტელა-ქვაჩვარები, რელიეფები), ციხე კი არც აქა ჩანს, თუ მხედველობაში არ მივიღებთ მერონიის გალავანს გორაკზე, სადაც უფრო ადრინდელი ხანების კერა-მიკა ჩანს... საინტერესოა ჭავჭავთი სამეფო სადგომების ეს ხაზგასმული უცხოება დღევანდელ ღრტილაში, ბოქანოსა, თუ ალასტანაში. ჩანს, მეფეები ამ პუნქტებს განიხილავდნენ, როგორც დროებით სადგომებს, სადაც საომარი მოქმედებისას ხანგრძლივად დარჩენა არ იყო მიზანშეწონილი.

1046—1047 წწ. ლიპარიტ ბაღვაშთან ბრძოლის დროს ბაგრატ იღრტილას მოვიდა ქართლიდან, სადაც მაწყვერელმა მესხნი მოაშველა. „ლიპარიტ შეკრიბნა კახნი და მოადგა ფოკათა“. მაწყვერელმა ბაგრატს უღალატა; „ერთარ ცნა ესე მეფემან, ზამთრისა ბუქთა საშინელთა გარდაიარა შარვაშეთი და

¹³⁸ მ. საბინინი, საქართველოს სამოთხე, 1882, გვ. 615—621; კ. კეკელიძე, ქართული ლიტერატურის ისტორია, I, თბ., 1960, გვ. 495

ჩაეიდა ქართლს¹³⁹, ეს გადასვლა უნდა მომხდარიყო სწორედ ციხისკვეთის უღელტეხილით, ღრტილა-დადო-მოდისგანისა და ქარულის გავლით.

ამ ბრძოლების შედეგად ლიპარიტი აღმოსავლეთ საქართველოში წაიყვანა, რი პატრონა გახდა, მასვე ემორჩილებოდა, როგორც ჩანს, მთელი სამხრეთ-საქართველო 1057 წლამდე. ასეთ პირობებში ჯავახეთს თავისი ერისთავი ეყოლებოდა ფარსმან თმოგველის სახით, რომელიც ლიპარიტს ვითარცა მთავარს ექვემდებარებოდა. ამ დროინდელია ზედა ვარძიის წარწერა, სადაც მხოლოდ ლიპარიტი იხსენიება.

„მცირედისა ქამისა შემდგომად ამის სამეფოსა დიდებულთა მოეწყინა პატრონობა ლიპარიტისი. სულა კალმახელი და ყოველნი მესხნი გამოეჭკეს ლიპარიტს, და შეიპყრეს დღივს ლიპარიტი და ძე მისი ივანე“. შეპყრობის მომენტშიც ლიპარიტი მთელ ჯავახეთს პატრონობს, იგი დღივში ზის, ხოლო ბაგრატის ძე, მეფედ ნაკურთხი გიორგი და მამილამისა გურანდუხტ — ღრტილაში, ისინი ლიპარიტს თანვე ჰყავს ჯავახეთში, რადგანაც იგი გიორგის გამზრდელად იყო დანიშნულა ბაგრატის ბიზანტიაში ყოფნის დროს.

როცა ლიპარიტს და მის ძეს შეიპყრობენ, გურანდუხტ დედოფალი და გიორგი ღრტილადან გადმოყავთ ახალქალაქში, როგორც ჯავახეთის ცენტრში და აქ მოელიან ბაგრატს¹⁴⁰. ამ ნაბიჯით ხდებოდა დემონსტრირება ჯავახეთის ავტონატიურად სამეფოდ გადაქცევისა.

ჯავახეთის სამეფოდ ქცევა კარგად ეტყობა აქაურ წარწერებსაც: კუმურდოს, ფოკას, ღელაღისის, მაჭათას ეკლესიებს შერჩენიათ ბაგრატის სახელი. ზედა ვარძიაში კი, ლიპარიტის წარწერის გვერდით, საღებავით შესრულებულ წარწერაში ბაგრატი მოუხსენებიან. ჩანს მცხეთის საკათალიკოსო სოფლების გამრავლებაც — ხშირად იხსენიება იოანე ოქროპირი ქართლის კათალიკოსი. ფოკაში გვხვდება ბავრელი — კელოსანი ოქროპირისა, ე. ი. საკათალიკოსო სოფლების მოუარავი¹⁴¹.

გიორგი II-ს დროს ჯავახეთს სრულად ფლობს მეფე. მაშინ დაიბრუნეს ქართველებმა ბიზანტიელთა მიერ გიორგი I-ისა და ბაგრატ IV-ის მეფობაში „წაღებული“ ციხეები. რომელი იყო ჯავახეთში ასეთი ციხეები, არ ჩანს. ყოველ შემთხვევაში თმოგვი ქართველებს ჰქონდათ. 1073 წ. გიორგის განუდგნენ „თავადები“ (ვახუშტით — „ერისთავნი“); მეფემ ისინი საჩუქრებით დააწყენარა და „ნიანისა (ქვაბულის ძეს — დ. ბ.) მისცა თმოგვ და სხუანი საქონელნი რჩეულნი“. აქ არ ჩანს რა პირობითაა მიცემული თმოგვი, უნდა ვივარაუდოთ, რომ — საერისთავოდ; ნიანია ქვაბულის ძეს და მის შთამომავლებს სჭედილათ თმოგვი ამის შემდეგაც. ივანე ლიპარიტის ძე კი მეფე გიორგიმ სამშველდიდან ჯავახეთს გადმოიყვანა „მათ წინაშე, და დიფიცნეს ეკრანთას და დიმიტკიცა ივანე კლდე-კართა და სამშველდესა ზედა“¹⁴².

ტაბაწყურის მახლობლად სოფელ ჯანჭლა-ბოეანოს მიდამოებში დადასტურებულია ტოპონიმი კარანთა. იგი იცის გურჯისტანის ვილაიეთის დავთარ-

139 ქ. ც. I, მატიაწე, გვ. 300.

140 ქ. ც. I, მატიაწე, გვ. 304—305.

141 ნ. ბერძენიშვილი, სის, I, თბ., 1964, გვ. 94—95.

142 ქ. ც. I, მატიაწე, გვ. 316—317.

მაც¹⁴³. ეს უნდა იყოს წყაროში მოხსენიებული პუნქტი. აქვე აღსანიშნავია, რომ დავით აღმაშენებელს „ავვისტოს ოცსა“ „ბოჟანას წყაროთა ზედა მდგომსა“, ანელმა თავადებმა „მოახსენეს მოცემა ქალაქისა და ციხეთა“¹⁴⁴. ეს წყაროები მეზობლად მყოფი, სოფელი ბოჟანოა, ცნობილი თავისი წყაროებით¹⁴⁵ და ადგილია, სადაც გიორგი II-ისა და დავითის საზაფხულო სადგომი. საინტერესოა მეფეთა საზაფხულო რეზიდენციათა ცვლა სამხრეთ-დასავლეთიდან ჩრდილო-აღმოსავლეთისაკენ: დლივი, ღრტილა, ბოჟანო. ჩანს ქართველ მეფეთა მომატებული ინტერესი თბილის-ში და ქართლისადმი.

ბოჟანო შესანიშნავია თავისი მდებარეობითა და ბუნებრივი პირობებით. თრიალეთისა და თორის საზღვრად მყოფი ეს პუნქტი, მთებით მოზღუდული დიდველის პირზეა გაშლილი, სადაც მრავალი წყარო მთელი ხევის სათავედ გამოდის (ჯანღის წყალი). ამასთანავე კავშირში ტოპონიმი ციფწყარო, რომელსაც იცნობს დღევანდელი მოსახლეობა და გვხვდება წერილობით წყაროშია¹⁴⁶. იგივე გარემოს ახასიათებს ნასოფლარის სახელი ლეკნარი, წარმოდგარი ხის ჯიშისაგან (клен), ე. ი. ადგალი, სადაც ლეკის ხეებია¹⁴⁶.

აქაურ ნასოფლარებში, ადრეფეოდალური ხანის ძეგლები შეაფეოდალური ეპოქის მძლავრი აღდგენის კვალს ატარებს, რაც განსაკუთრებით კარგად ჩანს უსახელო სამონასტრო კომპლექსში. გალანდის შიგნით მონასტრისა და სხვა სათავსოთა ნაშთებია; საყდრის წყობაში ჩანს როგორც ადრეფეოდალური რელიეფები „ბოლნური მედალიონებისა“, ხეზე გამოხატული, ერთმანეთის მომზირალი ლომებისა და ფრინველებისა, ისე შეაფეოდალური ხანის წნული ორნამენტებიც; ჯვრიან ლოდზე ნაკლული, ასომთავრული წარწერა: „...ნათლის-მცემელო, შეიწყალე კ... ას ძე“... გამოდის, რომ მონასტერი ნათლისმცემლის სახელობისა ყოფილა.

დავითისა და დემეტრეს მეფობის წლებს მიაწერს ისტორიკოსი თურქთაგან აოხრებული სამხრეთ საქართველოს მოშენებას, სადაც მხოლოდ ციხეებსა და ქალაქებში იყოს მოსახლეობა; „სომხითი, ტაშირი, ჯავახეთი, ქუენა არტანი და ზენა არტანი ამათსა მფლობელობასა შინა აშენდა და ტაოს ნაპირნი“¹⁴⁷.

სწორედ მეფეთა-მეფე დემეტრე იხსენიება საროს ციხის წარწერაში, სადაც ციხის შშენებლობაზეა საუბარი. აქ ნათქვამია, რომ მეფემ ვარეს, რევი მამულობით უბოძა, მან კი ციხის შესავალად აქცია მაქას (მაჭათას?) მამული. აქვე ნახსენებია ეწევი, რომლის სახელი არ ჩანს.

XII ს-ის მეორე ნახევრიდან ჯავახეთის საუფლისწულო დომენის გამგებელ ერისთავებად თორელები ჩანან: სტეფანოზ ორბელიანი გიორგი III დროს გამდგარ დიდებულებში ასახელებს კახასა და მის შვილებს, დიდ გამრეკელს, რომლებსაც იგი „ჯავახელებს“ უწოდებს¹⁴⁸, სწორედ ჯავახეთის ერისთავობის გამო.

1177 წ. გიორგი მეფის საწინააღმდეგო განდგომაში მონაწილეობისათვის,

143 ს. ჯიქია, გურჯისტანის ვილაიეთის დიდი დავთარი, III, თბ., 1958, გვ. 287.

144 ქ. ც. I, დავითის ისტორიკოსი, გვ. 344.

145 ქ. ც. II, ბერი ეგნატაშვილი, გვ. 349.

146 ს. ჯიქია, გურჯისტანის ვილაიეთის დიდი დავთარი, III, თბ., 1958, გვ. 148.

147 ქ. ც. I, ლაშა გიორგის დროინდელი მემატიანე, გვ. 365.

148 ჟამთაყიკონ ნანანდჳნი შიასიხან, შიქ. 1911, გვ. 384.



თორელებს თმოგვი ჩამოერთვათ და იგი გადაეცა აფრიღონს, რომელიც „მიიწია მსახურთ-უხუცესობამდის, თმოგვსა და სხუთა ციხეჲთა და სხუთა პატრონობამდის“¹⁴⁹. იგი ყოფილა თრიალეთის ერისთავი¹⁵⁰.

„და ამას შინა მიიცვალა გამრეკელი ამირსპასალარი და თმოგვისაგან კიდე არა დააყლეს შვილთა მისთა... და შეიწყალეს სარგის ვარამის ძე, დალოცეს და უბოძეს თმოგვი“¹⁵¹. ამ ამონაწერიდან ჩანს, რომ აფრიღონის დამხობის შემდეგ გამრეკელ თორელისათვის თმოგვი დაუბრუნებიათ. გამრეკელის ვარდაცვალების შემდეგ კი ეს ციხე მიუციათ მხარგრძელთათვის. თმოგვის ეს ხელიდან ხელში გადასვლა ნიშნავს ამ ციხის ქვეყნის გადაცემასაც.

მოგვითხრობს რა მონაპირე ერისთავების შესახებ, ბასილი ეზოსმოდვარი წერს: „ამოღმართ ძორავერტი იყო და ტაშირი, სადათ ზაქარია და ივანე დაიწყეს პირველად ბრძოლა ლომურად ზემოთ და ქუთუმოთ.. და ზემოთ ჯავახეთი, სადა სარგის მხარგრძელივე თმოგველი და შალვა თორელი მონაპირეობდეს. ზედათ არტანი, სადა მესხნი მონაპირეობდეს“¹⁵². აქედან კარგად ჩანს, რომ ჯავახეთში ამ დროს ორი მონაპირე ერისთავი ყოფილა: თორელი — ზემო ჯავახეთის ერისთავი, ცენტრით ახალქალაქში და სარგის მხარგრძელი — „ქვემო ჯავახეთში“ ცენტრით თმოგვში.

არდაველზე საღაშქროდ თამარმა მოუწოდა „მესხთა, თორელთა, თმოგუელთა, ჰერ-კახთა, სომხითართა; ქართველნი არა წარიტანნეს“¹⁵³... აქ თემობრივად დასახლებულია საქართველოს სხვადასხვა ქვეყნების მკვიდრნი, სადაც თორელნი ზემო, ხოლო თმოგველნი — „ქვემო ჯავახეთის“ ლაშქარს ნიშნავს. ეს წყვილი „თორელნი და თმოგუელნი“ შემდეგაც სწორად იხსენიება „ქართლის ცხოვრებაში“ და ყოველთვის ჯავახეთის ორი ნაწილის აზნაურ-დიდებულებსა და მათ „ერს“ აღნიშნავს¹⁵⁴. სწორედ ამიტომაც, რომ თორელებს — შალვასა და ივანეს სახელები, მხოლოდ ზემო ჯავახეთის ტერიტორიაზე არსებულ წარწერებში შემოგვრჩენია: ახალქალაქსა და ვაჩიანში, განძანის, სულდისა და კვარშას ეკლესიებზე.

მემატიანე მოგვითხრობს ვარძიის მშენებლობის შესახებ თამარას დროს, საიდანაც ჩანს, რომ ზემო და ქვემო ვარძია ადრევე არსებულა ზემო ვარძიის ღვთისმშობელი აშენებულია XI ს-ში), თამარს დაუსრულებია მამის დაწყებული და ღვთისმშობლის სალოცავი ზემო ვარძიისა შეუცვლია ქვემო ვარძიის ღვთისმშობლით. საინტერესოა, რომ ეს სამეფო მონასტერი სპეციალურად გაუმაგრებიათ მტრისაგან დასაცავად და შეუწირავთ მრავალი სოფელი¹⁵⁵, რომელთაგან პირველ რიგში, ალბათ, მონასტრის ირგვლივ მყოფი სოფლები იქნებოდნენ. შესაძლოა ამაზე მიუთითებდეს ნასოფლარი „ნავარძიები“ გოგაშნის მახლობლად.

სამეფო მონასტერი ყოფილა ამ დროს ვანის ქვაბებიც, რომლის კარიბჭის წარწერაში მეფე თამარი და ანტონ ჭყონდიდელი იხსენიება¹⁵⁶.

149 ქ. ც. II, ისტორიანი და აზმანი, გვ. 30.

150 ИКОМАО, III, გვ. 55.

151 ქ. ც. II, ისტორიანი და აზმანი, გვ. 55.

152 იქვე, ბასილი, გვ. 129.

153 იქვე, ისტორიანი და აზმანი, გვ. 102.

154 იქვე, ქართლისმწერელი, გვ. 195, 306, 308 და სხვ.

155 ქ. ც. II, ისტორიანი და აზმანი..., გვ. 90—91.

156 ნ. ბერძენიშვილი, სის, I, 1964, თბ., გვ. 116—118.

მონასტრის აშენების შემდეგ გახშირდა თამარისა და მისი კარის აქ ყოფნა; რუქნადინთან საომრად „მოუწოდეს სპათა იმერთა და ამერთა, ნიკოფსის დარუბანდამდის, და შეკრბეს ჯავახეთს. და მოვიდა თამარ ვარძიას, ვარძიისა ღვთისმშობლის წინაშე“¹⁵⁷. როგორც ვხედავთ, „ნიკოფსის დარუბანდამდისა“ სპის შესაყრელად ჯავახეთია არჩეული არა მარტო მისი სამეფო დონის გამო, არამედ გზათა სიმრავლისა და ცენტრალურობის გამოც, საიდანაც ადვილად მივლენ ბასიანს.

გიორგი ლაშა ჯავახეთის მხოლოდ ორ წარწერაში გვხვდება — პრტენას „ქელისა“ და ბარალეთის ეკლესიაზე. პირველში ის თამართან ერთად იხსენიება, მეორეში კი, ეკლესიის აგება მისი მეფედ დაჯდომით არის დათარიღებული¹⁵⁸. ლაშას ჯავახეთისადმი დამოკიდებულების განსაკუთრებულობა ხაზგასმულია მისი სახელით მოჭრილი ფულის ზედწერილში, სადაც ჩანს „გიორგი მეფე თამარის ძე, ჯავახთუფალი“. აკად. ნ. ბერძენიშვილის აზრით, ჯავახეთი ის პროვინციაა, სადაც მთლიანი საქართველოს მეფე-უფლისწული განსაკუთრებით ჯავახთუფალია. ამ პირველი „ალასტანელის“ მეფედ დაჯდომა განსაკუთრებით აღსანიშნავი იყო ჯავახეთში, რომლის „უფალი“ ის აქამდისაც იყო¹⁵⁹.

XIII ს-ის დასაწყისიდან თმოგვის გამგებელი მხარგრძელები ეპატრონებიან ვაჰანის ქვაბებსაც, სადაც საგვარეულო მონასტერს განგებას უდებენ. ამით ისინი ქმნიან საფეოდალო სამამულოს, რომელშიც საკუთრივ თმოგვის გარდა შედიოდა თმოგვის ქვეყანაც, ე. ი. ძველი ქვემო ჯავახეთი სამეფო საკუთრების ვარდა. ეს კარგად ჩანს ვაჰანის ქუაბთა განგებით, სადაც თანდართულ, გვიანი ხანის აღაპ-მინაწერებში, მრავლად იხსენიება მონასტრისადმი შეწირული მიწები სოფლებში: ზედა ვარძიას, თმოგვს, კუმურდოს, ტოლოშს, ფიას, მირაშხანს, ერკუატას, ჭაჭკარსა და სხვ.

აქ უკვე ჩანს, რომ ჯავახეთის საუფლისწულო დომენს, რომელიც თორელთა საგამგებლო საერისთავო იყო, ამ დროისათვის გამოეყო თმოგვის ქვეყანა, სამამულო საფეოდალოს სახით. თმოგველებად იწოდებოდნენ სარგის¹⁶⁰, თაყაიღინი, მხარგრძელი, სარგის II—„კაცი მეცნიერი, ფილოსოფოსი და რიტორი“...

ასეთივე სამამულოს მფლობელი უნდა ყოფილიყო იჩქით გურგენის ძე, რომელიც წუნდის XII—XIII სს. წარწერაში ხაზს უსვამს ფეოდალური მფლობელობის სამამულო პრინციპს¹⁶¹.

თორელთა საგამგეო ჯავახეთი, მონგოლთა შემოსვლის დროსაც თორელებს დარჩათ მთელ სამხრეთ-დასავლეთ საქართველოსთან ერთად; მონგოლთაგან დუმნებად დაყოფილ საქართველოში „ვარამ გაგელსა კელთ უდევს ყოველი სომხითი; გრიგოლ სურამელსა ქართლი, და გამრეკელსა თორელსა... კელთ უდევს ჯავახეთი, სამცხე და აღმართ ვიღრე კარნუქალაქამდე“¹⁶².

157 ქ. ც. II, ისტორიანი და აზმანი... გვ. 94—95.

158 ვ. ც. ისკარიშვილი, ჯავახეთის ეპიგრაფიკა... თბ., 1959, გვ. 66, 52.

159 ნ. ბერძენიშვილი, იქვე, გვ. 145—147.

160 თ. ქორდანიძე, ისტორიული საბუთები შიო-მღვიმის მონასტრისა... თბ., 1896, გვ. 44—49; ლ. მუსხელიშვილი, ვაჰანის ქვაბთა განგება, თბ., 1939, გვ. 10.

161 ნ. ბერძენიშვილი, სის, I, გვ. 129.

162 ქ. ც. II, ეპითალიშვირელი, გვ. 208.

უნდა ითქვას, რომ თორელთა გამგებლობამ ახალქალაქსა და ახალციხეში ერთგვარად შეცვალა პოლიტიკური გეოგრაფია: გააფართოვა ჯავახეთი მტკვრის ბლემის ხარჯზე. ეს რა თქმა უნდა ერთბაშად არ მომხდარა, და ჩანს თანდათან გამოიკვეთა თორელთა ბატონობის რამდენიმე თაობის მანძილზე.

XII ს-ის მიწურულს პალაეციო ჯავახეთში შედიოდა აღმოსავლეთით ლად. ის ჯავახეთის ერისთავის „სანაპიროს“ წარმოადგენდა, სადაც გამრეკელ კახას ძე შემოსეულ თურქებს ამარცხებს¹⁶³.

1260—61 წწ. მურვან მახუნჯავის ძემ ალათემური და მისი ლაშქარი სამცხეში მოიყვანა. აქედან სარგის თმოგველს და ჯაყელის ლაშქარს უხმო ალათემურის შესაპრობად. „სცნა ესე ალათემურ, აიყარა... და გამოვლო მტკუარი და მომართა ჯავახეთით კერძო“¹⁶⁴. როგორც აქედან ჩანს, ჯავახეთი ავტორის მტკვრის მარჯვნივ ეგულებს; ჯავახეთის მხარეშია დასახლებული ელასის აღმართი და ოშორას ხევიც, რადგან თმოგველიც სწორედ აქ დახვდა მტერს... ეს პუნქტები ყველა ასპინძის ჩრდილოეთითაა და სამცხეს ეკუთვნის, ამ დროს კი ჩანს, ჯავახეთში ითვლებოდა.

მეორე ადგილას ჯავახეთის საზღვარი აწყურამდეა გაზიდული; აწყურთან ფონის მერე პირდაპირ ჯავახეთი იწყება, სადაც ახალქალაქის ერისთავის, კახა თორელის ჯოგი მოეს; აქვეა მონგოლთა ჯოგებიც¹⁶⁵.

კახა თორელის შემდეგ, როგორც ჩანს, ჯავახეთის ერისთავობა გადადის თორელთა საგვარეულოს ღობიართა შტოზე. ღობიეთი, სამცხის აღმოსავლეთ ნაწილში მდებარე ნასოფლარი, ახალციხიდან 15—20 კმ-ზე მდებარეობს, რუსთავის ახლოს, მტკვრის მოპირდაპირე — მარცხენა მხარეს სოფელ ზრზველთან. სახელი ამ გვარს მიუღია ადგილის სახელიდან. ჯვარის მონასტრის აღაპებში მოხსენებულია „ღობიარი გამრეკელი ერისთავთ-ერისთავი“¹⁶⁶, რომელიც XIII ს-ის მეორე ნახევარს არ გადასცდება. ნ. შოშიაშვილის აზრით, ეს გამრეკელი როგორც სახელის, ისე სამფლობელო ადგილის მიხედვით თორელთაა და უნდა მიგვიტოვებდეს იმაზე, რომ ამ დროიდან ჯავახეთის ერისთავობა ღობიარებს მიუღიათ — ვითარცა თორელთა საგვარეულოს განშტოება¹⁶⁷. ამიტომაც ქაშთაღმწერელი მათაც თორელობით მოიხსენიებს თმოგველთა გვერდით.

კორიდეთის სახარების ერთ-ერთ მინაწერ საბუთში XIII ს-ის მიწურულში საგვარჯის ცნობა მტრობა-შუღლისა ღობიარებსა და ჯაყელთა გვარის ერთ შტოს შორის. აქედან ჩანს, რომ ღობიარებს მათთვის კორიდეთი დაუწვავთ¹⁶⁸, ცხადია, ეს ბრძოლა ამ ორ მეზობელ გვარ შორის სამამულო ნიადაგზე უნდა გამწვავებულიყო. ცხადი ხდება, რომ ჯაყელთა საგვარეულოს სამფლობელოები უშუალოდ ემეზობლებოდნენ ამ დროს თორელებისას. XIV ს-ის დასაწყისამდე ღობიარები ერისთავები ჩანან (უკანასკნელად ვხვდებით მურვან ღობერს, მოხსენებულს ჯვარის მონასტრის აღაპებში — იქვე 95).

163 ქ. ც. II, ქაშთაღმწერელი, გვ. 38.

164 იქვე, გვ. 252.

165 ქ. ც. II, ქაშთაღმწერელი, გვ. 265—266.

166 ელ. მებრეკელი, მასალები იერუსალიმის ქართული კოლონიის ისტორიისათვის, თბ., 1962, გვ. 75.

167 ნ. შოშიაშვილი, თორელთა ფეოდალური სახლის ისტორია... კრებ. „შოთა რუსთაველი“, თბ., 1966, გვ. 49.

168 Н. Я. Марр, Грузинские приписки... Известия Импер. Академии Наук, 1911, № 4.

XIII ს-ის ბოლოდან იწყება სამცხის ათაბაგის ჯაყელის სამფლობელოების თანდათან გაფართოება, რაც 1266 წელს ცალკე სამთავროდ გამოყოფიდან დაიწყო. „მაშინ ბექაძან დაიპყრა ქვეყანა ტაისკარითგან, იქნა ქალაქამდე, სამცხე, აჭარა, კლარჯეთი, და უმრავლესი ტაო, ვაშლითგან, ზეგალისკევი, არტანუჯი, თორმეტნი უდაბნონი, კოლა, კარნიფოლა და ორნივე არტანნი, და მრავალნი სოფელნი ჯავახეთს“¹⁶⁹. აქ პირველად ჩანს სამცხის ათაბაგის მიერ მიტაცება ჯავახური სოფლებისა, თუმცა ეს ჯერ კიდევ არ ნიშნავს მთელი ჯავახეთის დამორჩილებას, რომელიც, ჩანს, ჯერ კიდევ საუფლისწულოდ რჩებოდა. ბუნებრივია ვიფიქროთ ჯავახეთის „მრავალი სოფლებიდან“ ბექა ჯაყელი პირველად სწორედ თავისი საგამგეოს — სამცხის მეზობელ სოფლებს დაეპატრონებოდა.

1302 წ. თურქთა შემოსევის დროს ბექამ „მოუწოდა ყოველთა მის ქუეშე დაწესებულთა, ტაისკარითგან ვიდრე ბასიანამდე: მესხთა, შავშთა, კლარჯთა, კოლა-არტან-კარნიფორელთა, და უმრავლესთა ტაოელთა, რამეთუ ამას აქუნდა ესე ყოველი ქუეყანა, ამათ თანა თმოგუელთა და თორელთა და შეკრბა სიმრავლე ერთი ბევრი და ორი ათასი“¹⁷⁰. აქ ბექას ქვეშე დაწესებულნი მთელი სამხრეთ საქართველოა ჯავახეთის გარდა. თმოგველნი და თორელნი ამ ბექას საქონებელ „ყოველ ქუეყანაში“ არ შედიან, რადგან ისინი „ამათ თანა“ ყავს დასახელებული ავტორს. ჯაყელების სამფლობელო — სამცხე კოხტასთავამდეა მოსული¹⁷¹, იგი კი ასპინძის მახლობლადაა.

იმავე ხანებში სულთანმა გიორგი მეფე საბერძნეთს სალაშქროდ გაისტუმრა. მას თან „იახლნეს ჯავახნი და თორელნი, რაოდენნი ყვეს“¹⁷². მოტანილი მაგალითები მოწმობს, რომ საუფლისწულო ჯავახეთი ჯერ ისევ თორელთ ექვემდებარება, თუმცა კი ჯაყელის სამფლობელო სამცხე, ჯავახეთის ხარჯზე ფართოვდება. თორელების ნაწილი მეფეს ემორჩილება, ნაწილი კი ჯაყელთა ბატონობაში შედის.

XIV ს-ის დასაწყისში ლობიარებიც კარგავენ ერისთავობას; მათი მამული ჯაყელთა სამთავროში უნდა შესულიყო, სადაც შემდეგ დიასამიძენი გაბატონდნენ¹⁷³.

1308 წლით თარიღდება ღრტალას ეკლესიის ერთი წარწერა, სადაც თმოგველთა ქალი რუსუდანი იხსენიება, ცოლი ქვეშელი ლიპარიტისა, რომელიც თორელთა გვარს ეკუთვნოდა.

XIV ს-ის I ნახევარში თმოგველებიცა და თორელებიც ჯავახეთიდან ქართლში გადავიდნენ. თმოგვი და ეპანის ქვანთი ლარიბასძეებს ღარჩათ. თმოგვის წარწერა 1350 წლისა მიუთითებს, რომ მისი გამკეთებელი მურვან კითხას ძე, დავით მეფის ვარძიელი საწოლის მწიგნობარია და მამასადაც მისი მოხელე.

169 ქ. ც. II. ქამთალმწერელი, გვ. 273.

170 იქვე, გვ. 812.

171 იქვე, გვ. 324.

172 იქვე.

173 ნ. შოშიაშვილი, თორელთა ფეოდალები..., გვ. 49.

ამავე მეფის მოღარეთუხუცესია ზაქარია ქაშქამისშვილის ძე, რომელიც ხერთვისის 1356 წლის წარწერაში, კოშკისა და გალავნის მშენებლადაა აღსახელებული, ე. ი. ხერთვისის მფლობელი ფეოდალია.

XIII—XIV ს-შივე, ჭავჭავთის ალასტანი—პუნქტი მდებარე მდ. მწკნისწყლის ნაპირზე, იქცა ე. წ. „პროვინციის მეფეთა“ ერთი შტოს სადგომად. აქველადაა წყაროებში მოხსენიებულია „ალასტანელის შვილი დავით“, რომელიც გიორგი ლაშას უკანონო შვილი იყო. აკად. ივ. ჭავჭავაძის ფიქრობდა, რომ შესაძლოა ამ დავითის დედა იყო ალასტანიდან, ან ეს ალასტანი მიეცა საცხოვრებლად დავით ლაშას-ძის დედას¹⁷⁴. აკად. ნ. ბერძენიშვილის აზრით, პირველი ალასტანელი ლაშა გიორგი იყო (იხ. წინ).

„ძველი ერისთავთა“ მოგვითხრობს, რომ XIV ს-ის დასაწყისში ვახტანგ III-მ დავით VIII—თავის ბიძას. „მისცა ჭავჭავთი და ალასტანი და გამოიყვანა გუელეთით“¹⁷⁵. უკანასკნელ „ალასტანელად“ გიორგი მეფე იხსენიება, რომელიც 1373 წ. მოკლეს თურქებმა¹⁷⁶, მიუხედავად ამისა, უნდა ვიფიქროთ, რომ ეს სახელი სხვა უფლისწულებსაც უტარებიათ.

ალასტანში, ჩანს, ადრეფეოდალური საყდარი ყოფილა, რომელიც შუა-ფეოდალურ ხანაშია გადაკეთებული. აქაური წარწერები ქვის შენწირველთა სახელებით XIII—XIV ს-ისა უნდა იყოს¹⁷⁷.

1415 წ. ალექსანდრე მეფესა და ივანე ათაბაგს შორის მოხდა ომი კობტას თავს¹⁷⁸. აქედან ჩანს, რომ ჭავჭავთი ჯერ ისევ სამეფო იყო, ხოლო საზღვარი სამცხესთან აქვე გადიოდა.

XV ს-დან ჭავჭავთს იმორჩილებენ ჭაყელები, ამაზე მიუთითებს ვარძიის წარწერაც 1444 წ., სადაც ივანე ათაბაგი იხსენიება¹⁷⁹. 1483 წლის ქვეშ ბერი ეგნატაშვილი მოგვითხრობს, რომ თავის ვაჟის შეურაცხყოფით ჯანრისხებულმა ყვარყვარე ჭაყელმა „ხუთასითა რჩეულითა სპითა, გარდმოვლო ფარავანი, ჩამოვლო დმანისი უმასპინძლეს ორბელიანთა“¹⁸⁰. იმისათვის, რომ ფარავანს მოსულიყო, ყვარყვარეს მთელი ჭავჭავთი უნდა გამოეგვლო თავისი, ლაშქრით; იგივე ყვარყვარე უნდა იხსენიებოდეს ქარცების წარწერაშიც¹⁸¹. ცხადია იგულისხმება, რომ ეს ქვეყანა უკვე მას ემორჩილებოდა. ამ დროიდან აღარ იხსენიება ალასტანელი უფლისწულები, ჩანს საუფლისწულო აღარ არსებობს და ჭავჭავთი სამცხე-საათაბაგოში შედის. ეს უნდა მომხდარიყო ალექსანდრეს შემდეგ, 1460-იან წლებში, როცა ყვარყვარე II-მ გიორგი VIII დაატყვევა.

174 ივ. ჭავჭავაძის შვილი, ქვე, III, თბ., 1966, გვ. 126—127.

175 ის. დოლიძე, ქსძ II, თბ., 1965, გვ. 105.

176 ს. კაკაბაძე, მეფე გიორგი ანდრონიკეს შვილი ალასტანელი, წერილი შტუდიები, ტფ., 1914, გვ. 21—23.

177 ნ. ბერძენიშვილი, სის, I, თბ., 1964, გვ. 157—158.

178 ქ. ც. IV, ვახუშტი, გვ. 279.

179 კ. ბელითაური, ნ. შოშიაშვილი, შ. ხანთაძე, გ. ჭამბურია, ვარძია, თბ. 1955, გვ. 20.

180 ქ. ც. II, ბერი, გვ. 346.

181 ნ. ბერძენიშვილი, სის, I, თბ. 1964, გვ. 114.

ბრძოლა მეფესა და ათაბაგს შორის თანდათან ათაბაგის მხარეს იხრებოდა. ჯავახეთიც მას დაექვემდებარა და ჯაყელებმა გადაწყვიტეს თავისი სამთავრო სათვის ეკლესიური დამოუკიდებლობაც მოეპოვებინათ¹⁸². ქართლის კათალიკოსთან ამ მარცხიანი ბრძოლების კვალი კარგად ჩანს იმ მრავალრიცხოვან მღვდელთა, ბეთების, სადაც სამცხეთო მამულების ხელშეუვალობაა დადგენილი, ეპისკოპოსთა ფიცის წიგნებში, სადაც ერთგულების პირობებია ჩამოთვლილი; ასეთებია ლასურიძე კუმურდოელის (1453—59 წ.), გერასიმე კუმურდოელის (1500—1503), ზოსიმე კუმურდოელის (1519—29 წწ.), ერთგულების წიგნები და ვარძიის წინამძღვრის ერთგულების წიგნი (XVI ს-ის დასაწყ.), სადაც ვკითხულობთ: „აწ დღეს და დღეისის უკანის ვიყუნეთ თქუენი ერთგულნი და მადიდებელნი, როგორც დღეთა მისთა... არც უმცხეთოდ ჩუენი მღვდელი და დიაკონი იკურთხებოდეს. არც რა ჯავახეთს დანიალის ყურს ვისაქმოთ სამწყსოობისა პირზედა და ვიყვნეთ თქუენის ბრძანებისა მორჩილნი“¹⁸³. აქ ნახსენები ჯავახეთი და ნიალის ყური ცხადია სამცხეთოა „სამწყსოობისა პირზე“, მაგრამ თვითონ კუმურდოელიც მთელი თავისი სამწყსოთი მცხეთას ემორჩილება. ეს კარგად ჩანს XVI ს-ის დასაწყისის ნუსხაში, სადაც ჩამოთვლილია კათალიკოსის ხელქვეშეთი მღვდელ-მთავარი და სამწყსონი სამცხე-საათაბაგოში:

...„2. კუმურდოელის სამწყსო: ხერთვისის ზეით სულ ჯავახეთი ზავეთამდე.

...7. წყაროსთაველის სამწყსო: ზავეთი (ზავეთი — დ. ბ) და იმას ზეით პალაკაციო კოლას სამზღურამდინ, მტკვარს აქეთი არტანის.

8. ერუშნელის სამწყსო: ტლაოშს ზეითი, სულ არტაანი კოლის სამზღურამდინ“¹⁸⁴.

კუმურდოელის სამწყსოში შემავალი „ხერთვისის ზეით სულ ჯავახეთი“ არ უნდა გავიგოთ ისე, თითქოს მხოლოდ ესაა ჯავახეთი, არამედ ისე, რომ ესაა მხოლოდ კუმურდოელის სამწყსო ჯავახეთი. რომ ეს „სულ“ მთლიანად ჯავახეთს არ ნიშნავს, ჩანს აქვე: წყაროსთაველის სამწყსოში მითვლილია „მტკვარს აქეთი არტანი“, ხოლო ერუშნელის სამწყსოზე ნათქვამია „სულ არტანი კოლის სამზღურამდინ“-ო. ცხადია ამის მერე, ერუშნელის სამწყსოში მთლიანად არტანს არ გულისხმობს ავტორი, ისევე, როგორც კუმურდოელისაში მთელ ჯავახეთს.

აქვე უნდა აღინიშნოს, რომ ერუშნელის სამწყსოს საზღვრად დადებული „ტლაოში“ („ტლაოშს ზეით“) ექვთ. თაყაიშვილს სოფ. ტოლოში ჰგონია მტკვრის მარცხენა სანაპიროზე. ასეთ შემთხვევაში გამოვიდოდა, რომ მტკვრის მარცხენა სანაპირო, ჯავახეთი ნიალის ველითა და ერუშეთთან ერთად, ქვემო არტანის ბოლომდე, ერუშნელის სამწყსოში უნდა აღმოჩენილიყო. ჯერ ერთი ეს უზარმაზარი ტერიტორიაა, რომლის ბადალი სამწყსო არ ჰქონიათ სხვა, ერუშნელზე დიდი პატივის მქონე ეპისკოპოსებსაც კი სამცხე-საათაბაგოში. ამას გარდა ამდროინდელი ქვემო ჯავახეთის სოფლები ან სვე-

¹⁸² ქ. ც. IV, ვახუშტი, გვ. 705—707.

¹⁸³ ქრ. შარაშიძე, სსიპ, გვ. 33—36.

¹⁸⁴ ის. დოლიძე, ქსძ, თბ., III, გვ. 245.

ტიცხოვლისაა, ან ვანის ქვაბების, ან ვარძიის მონასტრისა. ამიტომ ქრისტიანულს სამწყსო ერუშეთით და არტანის ნახევრით უნდა განსაზღვრულიყო, რასაც მიუთითებს ვახუშტი, და ადასტურებს ერუშეთის არტანისადმი და არა ჭავჭავეთისადმი კუთვნილებაც (იხ. ზემოთ).

მას შემდეგ, რაც ჭავჭავეთი სამცხე-საათაბაგოს შემადგენლობაში შევიდა და თვით საკათალიკოსო სოფლების კუთვნილებაც კი ეპისკოპოსს დაედა, მცხეთის სევეტიცხოვლის მესვეურები ძალ-ღონეს არ იშურებენ თავისი ძველი სამფლობელოების კანონიერების დასაბუთებისათვის. ამ დროს უნდა იყოს დაწერილი „წმიდისა და ცათა მობაძავისა კათოლიკე სამოციქულოსა საპატრიარქოსა მცხეთისა ეკლესიისა ძუელთგან საქონებელნი და სამწყსონი სამცხეს თავადნი და სოფელნი“. ეს ნუსხა 1516 წლის ახლოსაა დაწერილი და ცხადია, ჭავჭავეთის მემამულენიც ისევე, როგორც საათაბაგოს სხვა მხარეებისა, სამცხედაა გამოცხადებული. ეს სია იმითაცაა საყურადღებო, რომ ძველ მემამულე ფეოდალთა ნაქონების ახალ მფლობელებსაც ასახელებს, რომელთაც ჩანს დიდი ხანი არაა, რაც ეს მამულები დაუჭერიათ. აქ მომყვან იმ საგვარეულოთა ჩამოთვლა, რომელნიც ასე თუ ისე უკავშირდებოდნენ ჭავჭავეთს, და იგულისხმებოდნენ ჭავჭავეთის საუფლისწულო საერისთავოში თორელთა ბატონობისას, ე. ი. ჭავჭავეთის ყველაზე მეტად დაწინაურება-გაფართოების დროს: „მ. ლობიერნი სასაფლაოთა, მონასტრითა და კარის ეკლესიითა დაისამისძეთა აქუს.. 11. ოთარი სასაფლაოთა, მონასტრითა და კარის ეკლესიითა შალიკასვილთა აქუს. 12. ხერთვისარნი სასაფლაოთა, მონასტრითა და კარის ეკლესიითა ქამქამისძისა ეულზედა არიან, ამატაკიანთა აქუს. 13. თმოგუელნი, სასაფლაოთა, მონასტრითა და კარის ეკლესიითა შალიკასვილთა ელისბაღს¹⁸⁵ და იოთამს აქუს. 14. ბულაღარასვილნი სასაფლაოთა, მონასტრითა და კარის ეკლესიითა რჩეტლანთა და ფროდიანთა აქუს... 25. დიდი და პატროსანი ვარძიის მონასტერი მისითა შესავლითა და ეკლესიის შვილებით უნაკულოდ“¹⁸⁶. როგორც ვხედავთ, ჩამოთვლა გეოგრაფიული თანმიმდევრობით ხდება ჩრდილოეთიდან სამხრეთისაკენ, და ამ მემამულე ფეოდალების სამფლობელოთა რიგსაც მიგვანიშნებს.

ამათ გარდა, ჭავჭავეთის მემამულე ფეოდალი უნდა ყოფილიყო აგრეთვე კობახლო (კობტას მფლობელი რეზიდენციით კობტას ციხეში), რომელიც ჟამთააღმწერელთან იხსენიება XIII ს-ში¹⁸⁷.

დამახასიათებელია, რომ დასახელებული ფეოდალური საგვარეულოები, ყველა ქვემო ჭავჭავეთშია და არც ერთი ჭავჭავეთის ზეგანზე არ იგულისხმება... შუაფეოდალურ ხანაში, ზემოჭავჭავურ წარწერებშიაც იხსენიებიან ცალკეული შემწირველები მიწისა, საფასისა, მონაწილენი მშენებლობისა, რომლებიც ადგილობრივი მფლობელები უნდა იყვნენ, მაგრამ სამეფო-საუფლისწულო დომენის ასრებობის პირობებში, ეგვნი წვრილ მფლობელებად, უცნო და უმონასტრო აზნაურებად რჩებოდნენ.

სამეფო პოლიტიკის გარდა, რომელიც დომენში მსხვილ მემამულეს არ მოითმენდა, აქ ისევ განმსაზღვრელი უნდა ყოფილიყო მთური მეურნეობა (იხ.

¹⁸⁵ კუმურდოს ტაძრის XVI ს-ის წარწერაში იხსენიება „მეორედ მამენებელი პატრონი ელისბაღ, დედა მათი ქრისტინა, მეცხედრე მარიამ და შვილები“.

¹⁸⁶ ჭრ. შარაშიძე, სიმ, თბ., 1961, გვ. 34—36.

¹⁸⁷ ჭ. ც. II, გვ. 266.

წინ). ქვემო ჯავახეთის „ბარი“ კი, მევენახეობა-მეხილეობით, შედგებოდა და მიმინდვრებით, შედარებით ნაკლებიწიანობის პირობებში, მაღალგანვითარებული ტერაქული მეურნეობით ქმნიდა პირობებს ფეოდალური საგვარეულოების სამამულო მფლობელობისათვის. ამიტომ ისევე, როგორც, მაღალგანვითარებული ხანაში, ეს საგვარეულოები ახლაც მხოლოდ იქ შემორჩენიან, ანალოგიურ სულნიც ყველა ძველი ფეოდალური სახლების ნაოხარს უფრო ეტანებიან, ვიდრე ჯავახეთის ზეგანს (მდრ. თრიალეთი).

1535 წ. იმერეთის მეფე ბაგრატმა ყვარყვარე ათაბაგი დაამარცხა მურჯახეთის ომში; ამის შემდეგ ბაგრატს დაუპყრია „სრულიად საათაბაგო“¹⁸⁸.

ვახუშტის სიტყვით, ბაგრატს დაუქერია სამცხე, „გარნა ლუარსაბ მეფემან დაიპყრო ჯავახეთი და კერძონი მისნი“¹⁸⁹. ჯავახეთში ათაბაგების ბატონობა ათი წლით მოისპო, 1545 წლამდე, როდესაც ქაიხოსრო გაათაბაგდა თურქების მეშვეობით. 1551—52 წლების ომებში მეფესა და ათაბაგს შორის სამცხე-საათაბაგოს ფეოდალებადან ზოგიერთი ლუარსაბს ემხრობოდა და ათაბაგის წინააღმდეგი ყოფილა¹⁹⁰. ამიტომ შაჰ-თამაზმა „ვარძია, თმოგვ და ვანის ქუაბი, და აწყური, ასპინძა, ვარნეთი და სრულიად სამცხის ციხეები აღიღო და ვარძიისა ღმრთისმშობელი და სრულიად ციხეები ბატონს ქაიხოსროს მოსცა“¹⁹¹, რომლებიც, ჩანს, ათაბაგის მოწინააღმდეგეებს ჰქონიათ.

1576—78 წლებში ათაბაგების წინააღმდეგ აჯანყება იწყება სამცხე-საათაბაგოს ფეოდალებისა. „მესხური მატიანე“ დაწვრილებით მოგვიტხრობს ამ ბრძოლების შესახებ. ათაბაგის მოწინააღმდეგეთა რიგებში არიან შალიკაშვილები (ვარაზას შვილები — კოკოლა, ლაშქარა და მათი ბიძა გურგაქი), ამბატაკიშვილები (ამბატაკი, აბდუყაფარ, როსტომ და სეხნია). შალიკაშვილები ყველაზე ძლიერი მოწინააღმდეგენი ათაბაგებისა, ამ აჯანყების მეთაურები ჩანან. ათაბაგის ერთგულებად არც რჩეულაანი უნდა ყოფილიყვნენ, რადგან მათ შემოსამტკიცებლად ათაბაგებს საგანგებო ზომების მიღება დასჭირვებიათ¹⁹².

სწორედ ჯავახეთის მემამულე ფეოდალთა ეს შეთქმულება შემთხვევითი არ უნდა იყოს. გარდა იმისა, რომ ისინი სულ ბოლოს დამორჩილდნენ ათაბაგებს, მთავარი აქ მეფეთა ვასალობისა და მცხეთის სამწყსოსადმი კუთვნილების უპირატესობა უნდა ყოფილიყო, ათაბაგისა და მაწყვერლის ყმობასთან შედარებით.

„მესხური მატიანეს“ მოთხრობით, 1576 წ. ყუარყვარე ათაბაგი, მისი ძმა მანუჩარი და ბიძაშვილი პერაკლე მგელიხეს მოსულან ყაენთან ელჩის გასაგზავნად. ოლადის ქვაბიდან ბედანის შვილმა იასონმა შალიკაშვილებს აცნობა ეს ამბავი და ისინიც 500 კაცით მათ დასახოცად წამოსულან, ეს ათაბაგისთვის შეუტყობინებიათ და მასაც გაუხსრია¹⁹³.

188 ქ. ც. II, გვ. 354, 497.

189 საქართველოს ცხოვრება, ზ. ჭიჭინაძის გამოც. თბ., 1913, გვ. 34.

190 ფარსადან გორგიჯანიძის ისტორია, გვ. 273.

191 ქ. ც. II, ახალი ქართლის ცხოვრება, III ტექსტი, გვ. 500.

192 ქრ. შარაშიძე, სსიპ, გვ. 155—157.

193 იქვე, გვ. 43.

აქ კარგად ჩანს, რომ მგელციხე ჯაყელთა ხელშია. აქედან მიდის გზა წყაროსთავის გავლით სომხეთზე, საიდანაც აღვილია ყაენთან წასვლა. ოლადის ქუაზნი ათაბაგის მტერს — ბედანისშვილს იასონს ეკუთვნის. ათაბაგის ჯარს შეტევა დაუწყია ზედა თმოგვისა და თმოგვის ქალაქის მხრიდან ბევით, რომელიც შალიკაშვილთა უდიდესი სიმაგრე იყო; შემდეგ ვანის ქვაბები აუღიათ, რომელიც ასევე შალიკაშვილთა უნდა ყოფილიყო. ამის მერე, სანამ ოლადის ქვაბებსაც აიღებდნენ, „ბატონებმა“ რჩეულანი „შემოიწყუნეს“, ე. ი. დაიმორჩილეს¹⁹⁴. გამოდის, რომ რჩეულაშვილთა სამფლობელო ვანისა და ოლადის ქვაბებს შორის ყოფილა მტკვრის სანაპიროზე (გურგენისძეთა მამული? — დ. ბ.).

ამავე წყაროს მიხედვით, ერთი თვის შემდეგ შალიკაშვილს ზემბედის შვილს „მათივე ნაქონები ოთხის ციხე აუღია“.

ავისტროში „ვარნეთის ციხეს უღალატეს მგელციხი დამა და ენკენისთუეს ოთხსა პატრონი ერეკლე, მათი ბიძაშვილი, მგელციხეს იყვნეს და შალიკაიანთ აზნაურისშვილებს თავს დაესხნეს. აზნაურისშვილები გადაეხუტნენ“¹⁹⁵. აქ მოხსენებული მგელციხე, მტკვრის მარცხენა სანაპიროზე აგებული მაგარი ციხეა. მისი მდებარეობა ვახუშტისთან ბუნდოვანია. იგი ამჟამად თურქეთის საზღვარშია და „კურტ-კალე“ ჰქვია, რაც მგელციხის თარგმანია. ჩვენმა ექსპედიციამ იგი ავლაზიდან დაინახა, რომელიც მის გამოსწვრივად მტკვრის მარჯვენა სანაპიროზე. ეს ციხე დაუთვალიერებია ექვთ. თაყაიშვილს, რომელიც ციხის ტერიტორიაზე მრავალ კომესა და ნაგებობას აღწერს. მთავარ კომეტან ახლაც ჩანს მთელი მცარე საყდარი, ნაგები დიდი გათლილი ქვებით. ექვთ. თაყაიშვილის სიტყვით, საყდარს არ ჰქონია წრიული აფსიდა, ე. ი. ბრტყელაფსიდიანი ყოფილა. სარკმლის თავზე ლამაზი სარქველია, ხოლო მის ზევით ტოლმკლავა ჯვარი. მოპირდაპირე ნაპირზე გამოქვაბულებია, კომეი და საყდარი¹⁹⁶. ეს გამაგრება ორივე ნაპირისა ბუნებრივია, რადგან აქ ხიდი ყოფილა მტკვარზე, რომელზედაც გზა ჩამოდის წყაროსთავიდან. მგელციხე მნიშვნელოვან გზაზე მყოფი ძლიერი ციხეა, რომლის საყდარი აღწერილი ნიშნებით IX—X სს. შეიძლება იყოს. იგი თმოგვის ტიპისა და იქნებ მისი თანადროულიც; თავისი მდებარეობით მტკვარზე, ხიდით, გარშემო სოფლებითა და სიმაგრეებით ორივე წააგავს ერთმანეთს.

ვარნეთის ციხე, სადაც შალიკაშვილების აზნაურები ყოფილან, ნიალის ველზე მდებარეობს და აღნიშნულია „გურჯისტანის ვილაიეთის დიდ დავთარშიც“¹⁹⁷.

„მესხური მატთანს“ ცნობით, შემდეგი წლის მარტში „მოგვკდა კოკოლა და ახჩიის ქუაბი წაგუართუა. წავიდა ბატონი მანუჩარ და იმავე წამს წაართვა“¹⁹⁸.

ეს ახჩიის ქუაბი მტკვრის მარცხენა ნაპირზეა, მირაშხანის პირდაპირ. ნასოფლარში ეკლესიაა შუაფეოდალური ხანისა და გამოქვაბულები, რომლებიც

194 ქრ. შარაშიძე, სსიპ, გვ. 44.

195 იქვე, გვ. 45.

196 MAK, XI, 1909, გვ. 59—60.

197 ს. ქიქია, გურჯისტანის... წ. III, გვ. 374.

198 ქრ. შარაშიძე, სსიპ, გვ. 45.



ქლდეში ნაკვეთ გზას იცავენ. ჩანს, გზა აქ მტკვარს მოყვებოდა, სადაც მისი ქვაბებს მისი დაცვა ეკისრებოდათ.

პირველი შეტევით აუღებელი თმოგვი ათაბაგიანთ მეორე შეტევის შემდეგ დაიწყო ლეს¹⁹⁹; ეს მოხდა 1577 წ.; თმოგვის დაკარგვით შალიკაშვილებს დიდი ზარალი მიუყენებოდათ. ლენი გამოეცალათ ათაბაგებთან ბრძოლაში.

ამასობაში თურქთა შემოტევები ძლიერდება; 1578 წ. ლალაფაშა უკვე მგელციხეს მოადგა. ერთი კვირის ალყა და ბრძოლა ათაბაგიანთა გამარჯვებით დასრულდა: „ყოველთ დღეთ ომში იყუნეს ციხიანი: გოგორიშვილი როინ და მისი ძმა ბერი ერუშნელი და მისი ძმისწული ზურაბ იყუნეს, მათის ყმითა და ღოსი შეწევნით უკუყარნეს და ციხე ჩუენვე დაგურჩა: ჩუენთა გაემარჯუა“²⁰⁰.

მოტანილი ამონაწერებიდან ჩანს, რომ მგელციხე დიდი სიმაგრე იყო, ძნელად ასაღები ხანგრძლივი ალყის დროსაც კი. ბერი ერუშნელის ხსენება რომელიც ციხეს იცავს, ნიშნავს იმას, რომ ერუშეთი ათაბაგს ემორჩილება, მგელციხესთან ერთად და რომ ნიალას ველი გარნეთის ციხით ერუშეთისაგან ცალკე დგას, ის შალიკაშვილთა აზნაურიშვილებს ეკუთვნოდათ, ვიდრე მგელციხიდან არ „უღალატეს“ და არ გარეკეს ისინი.

1578 წლიდან თურქებს ზედიზედ აუღიათ ქაჯის ციხე, ველი, თეთრციხე. ამას ისიც ემატებოდა, რომ ერთმანეთს დარეული ფეოდალები კარზე მომდგარ ლალაშაფას თვითონ შესძლვნიდნენ ხოლმე ციხეებს; ასე გადაუცია მისთვის არტანის ორი ციხე ქოიარ ამილახორიშვილს, ხერთვისი და ჯავახეთის კიდეც ხუთი ციხე—არფაქსად ამატაყისშვილს მიურთმევია, ხოლო მანუჩარს—შალიკაშვილისეული თმოგვის ციხე, სადაც მათი მეციხოვნეები მდგარან. ასევე წაურთმევიათ შალიკაშვილებისათვის თურქებს ახალქალაქიც.

ათაბაგ მანუჩარისა და სხვა ფეოდალების ეს ლალატი იმით იყო პირობადებული, რომ ისინი თურქთა სარდლობას სანჯაყთა უფროსობას სთხოვდნენ, ხოლო მანუჩარი (მისივე ძმის ათაბაგობის პირობებში) — გაათაბაგებას²⁰¹, შემდეგ იგდ ახალციხის პირველი ფაშა გახდა.

როდესაც გვიანფეოდალური ხანის ჯავახეთის, ათაბაგთაგან, ან თურქთა მიერ დაპყრობას ვაკვირდებით, ვხედავთ, თუ როგორ თანდათან ციხე-ციხე იღებენ მას. შუაფეოდალური ხანის ერთიანი ქვეყანა, რომლის ხელში ჩაგდება თმოგვისა და ახალქალაქის აღებით განისაზღვრებოდა (რადგან იქ იყო გამეორთიანებული ცენტრი, სადაც ერისთავი იჯდა — იხ. წინ.), ახლა მცირე საციხისთავო ერთეულებად და დაყოფილი (და თმოგვის აღებით, ხერთვისის, გარნეთის, ან ოთას ციხის დამორჩილება არ გადაწყდება). აქ თითქოს მეორდება მათი წარმოქმნის საწყისი ვითარება: ციხე თავისი „შესავალი ქვეყნით“, „ციხე-ქუეყანა“ ის ერთეულია, რომლის მსგავსთა ჯამი ქმნის უფრო დიდ ქვეყანას. ახლა რამდენიმე ასეთი ცენტრი თანაარსებობს და ბუნებრივია, ძველი გამაერთიანებელი ცენტრის ქვეყანა შემცირებულია.

199 ქრ. შარაშიძე, სსიპ, გვ. 46.

200 იქვე, გვ. 47.

201 იქვე, გვ. 165—166.

ადრე და გვიანფოდალური ხანის ისტორიულ-გეოგრაფიული ერთეულების მსგავსება ერთხელ უკვე ნაჩვენები იყო ქვემო ქართლის მაგალითზე. თითქოს იგივეა ჯავახეთშიაც, ოღონდ ეს ძველის სრული გამეორება არამედ ზშირად ახალ პირობებთან შეგუებით, ახალი ვითარებების შექმნის შედეგად ხეცვლილი ერთეულებია, რასაც ჯავახეთის თურქული ადმინისტრაციული დაყოფაც მოწმობს.

XVI ს-ის ძეგლის — „გურჯისტანის ვილაიეთის დიდი დავთრის“ მიხედვით, მთელი სამხრეთი საქართველო (თურქეთის მიერ დაპყრობილი) უკვე დაყოფილია ლივებად (სანჯაყები) და უფრო მცირე ნაპიდეზად (რაიონები).

ჯავახეთი ამ დავთარში ხერთვისისა და ახალქალაქის ლივადაა გაყოფილი. პირველში სამი მცირე რაიონია გამოყოფილი: ხერთვისის, ტყეჯავახეთისა და ზუზმარეთისა. ახალქალაქის ლივა კი შეიცავდა — აკშეპირის, თმოგვისა და ნიალის ყურის ნაპიდეზს.

მართალია, ეს ადმინისტრაციული დანაწილება თურქების მიერ ქართული მიწების დაპყრობის შემდეგაა ჩატარებული, მაგრამ წარმოუდგენელია იგინებისმიერი ყოფილიყო. ამ დანაწილებას საფუძვლად უნდა ჰქონოდა გაცილებით ძველი ტრადიცია, რომელიც ქართულ სამეფოშივე იქნებოდა შემუშავებული. ლივების ცენტრებად არჩეულია ყველაზე მნიშვნელოვანი პუნქტები XVI ს-ის ჯავახეთისა — ხერვთისი და ახალქალაქი. ორივე ეს ლივა მოიცავს რაიონებს ისტორიული ჯავახეთისას მტკვრის როგორც მარჯვენა, ისე მარცხენა სანაპიროზე და სრულიად ემთხვევა მის ისტორიულ-გეოგრაფიულ საზღვრებს. საზღვარი ამ ორ ლივას შორის გეოგრაფიულადაც გამოყოფ ზოლს მიყვება: ესაა სამსრის ქედიდან წამოსული მთება, შემდეგ ეს ხაზი ბარალეთის წყალს დაყვება, სოფ. არაგვასთან, ფარავნის მტკვარს გაუყვება და სოფ. დილიცკასთან დასავლეთით მოუხვევს, საიდანაც იგი ზეგანის ნაპირზე მიემართება; ნაქალაქევიან მტკვრის გადაკვეთის შემდეგ საზღვარი ისევ წყალგამყოფ მთებზე გადის დასავლეთისკენ, რომლებიც გამოჰყოფენ ნიალას ველის მდინარეთა აუზებს ტაშლი-ყიშლასა და შალოშეთის წყლის აუზებისაგან.

ამრიგად, ხერთვისის ლივაში ექცევა ბარალეთის მდინარის აუზი თავისი შენაკადებით, გოკიის მდინარე მისი შენაკადებით, მტკვრისპირი, შალოშეთის წყალი და ტაშლი-ყაშლას წყალი. დანარჩენი ჯავახეთის ნაწილი კი ახალქალაქის ლივას შეადგენს.

თვით ლივების გაყოფაც ცალკეულ რაიონებად, მოცემული „დავთარში“, არ უნდა იყოს შემთხვევითი. ეს იგივე ქართული მიკროქვეყნებაა დიდი ჯავახეთის შემადგენლობაში, რომლებიც გარკვეული ფიზიკურ-გეოგრაფიული, მეურნეობრივი, თუ ადმინისტრაციულ-ტერიტორიული ნიშნით იყვნენ დახასიათებულნი. ხერთვისის ნაპიდე ხერთვისის ციხის „შესავალი ქვეყანა“ უნდა იყოს, ის ტერიტორია, რომელზედაც უშუალოდ გაბატონდა ხერთვისის ციხე თავისი ძლიერების პერიოდში (იხ. წინ).

ხერთვისის ლივას ყველაზე დიდი რაიონია ტყეჯავახეთის ნაპიდე. როგორც ვხედავთ, აქ ამ რაიონის ცენტრი კი არაა დასახლებული, არამედ ისე-

202 დ. ბერძენიშვილი, ბოლნისის ისტორიული გეოგრაფიის საკითხები, საქართველოს ისტორიული გეოგრაფიის კრებული, II, თბ., 1964, გვ. 48—49.

თი გეოგრაფიული ფაქტორი, რომელიც მას გამოარჩევს სხვა რაიონებისაგან — ესაა მისი ტყიანობა. შეუძლებელია საზღვრიდან საზღვრამდე აქედან დასაწყისად ვედროდით თურქებს, მაგრამ მთელ ჯავახეთში, მაინც სწორედ აქედან დასაწყისად სამსართან ახლაც გვხვდება ბუნებრივი ტყის მცირე მასივები. ესაა ჯავახეთის ჩრდილო ნაწილი, რომელსაც თრიალეთსა და თორასაგან მაღალი ქედები გამოჰყოფს, ახალქალაქის ლივისაგან ბარალეთისა და ფარავნის წყლები, ხოლო სამცხისა და ხერთვისის რაიონებისაგან — ზეგანის ბუნებრივი დასასრული. აქ, მცირე ქედებით მორკალულ გოკიასა და ალასტანის მიდამოებში, გვხვდება მებოსტნეობაც. შესაძლოა სწორედ ამ ნაწილის სახელი იყო „ზვარეთა“, რომელიც გვხვდება 1392 წ. საკათალიკოსო მამულების სითარხნის გუჯარში, სადაც სოფლების ადგილსაცნობლად მითითებულია მხარეთა თუ მიკრორაონთა სახელებიც. ეს ადგილი იკითხება შემდეგნაირად: „ზვარეთს: სოფელი გოგია, სოფელი ალასტანი, სოფელი ზემო გომი. მტკუარზედ: სოფელი ტოლოში, სოფელი ღორმაკა“²⁰³.

აქ ჩამოთვლილი სოფლებიდან უცნობია მხოლოდ გოგია, რომელიც ალასტანსა და ზემო გომთან ერთად „ზვარეთშია“ დასახელებული. ამიტომ ბუნებრივია აქ გოკია ვივარაუდოთ, რომელიც ალასტანის მახლობლად მყოფი სოფელია. გამოდის, რომ ზვარეთი რქმევია ტყეჯავახეთის რაიონის ერთ ნაწილს, შესაძლოა მისი მყუდრო, მზეზე მიფიცებული მდებარეობის გამო (მდრ. „მზვარე“). ხერთვისის ლივის მესამე რაიონი იყო ბუზმარეთის ნაპიდე; თურქული ადმინისტრაციული დანაწილებით, იგი ბუზმარეთის ადრეფოდალური მიკროქვეყნის მომცველი ჩანს, სადაც XVI ს-იაც იგავე ცენტრი მოწინავეობს (იხ. წინ).

ჯავახეთის მეორე ლივას — ახალქალაქის ლივა ერქვა. აქაც სამი რაიონი იყო გამოყოფილი: აკშეპირის (იგივე ახალქალაქი), თმოგვის და ნიალისყურისა.

აკშეპირის რაიონი მოიცავდა ახალქალაქის პლატოს ჯავახეთის ქედიდან მოყოლებული, ვიდრე მტკვრის კანიონამდე. ფართობის მიხედვით ეს ყველაზე დიდი ნაპიდე იყო და ყველაზე მრავალსოფლიანიც. ჩრდილოეთით მისი საზღვარი ხერთვისის ლივასთან ზემოთ განვიხილეთ, სამხრეთით კი იგი თითქმის ემთხვეოდა ჯავახეთის ისტორიულ-გეოგრაფიულ საზღვარს. აქაც ისევე, როგორც წინა შემთხვევებში, თურქული ადმინისტრაციული დაყოფა ძველ ქართულ ტრადიციასზე უნდა ყოფილიყო დამყარებული.

თურქული ადმინისტრაციული დაყოფით, აკშეპირის რაიონში შემოდის ფარავანიც, ჯავახეთის მიკროქვეყანა, რომელიც ისტორიულად ქართლის სამეფოში ითვლებოდა. მისი კუთვნილება რომ ასე უცილობელი არ იყო, ჩანს დასტურლამალიდანაც, სადაც ვახტანგ VI-ს ხელი მიუწვდებოდა ტაბისყურისა და ფარავნის ტბებზე, აქაურ თევზზე²⁰⁴.

ახალქალაქის ლივაში შედიოდა თმოგვის რაიონიც; იგი დავთარში განსაზღვრულია, როგორც მტკვრის კანიონის სოფლების შემცველი, ნაქალაქევიდან მოყოლებული სოფ. ვაშლობის ჩათვლით, ჩრდილოეთიდან სამხრეთისაკენ. თავისი მნიშვნელობით თმოგვი ამ რაიონის ყველა სიმაგრეთა შორის უპირველესი იყო და ცხადია, ცენტრიც იგია XVI ს-ში. ასევე უნდა ყოფი-

²⁰³ ის. დოლიძე, ქართული სამართლის ძეგლები, III, 1970, გვ. 178.

²⁰⁴ ის. დოლიძე, ქსძ, II, თბ. 1965, გვ. 262.

ლიყო ადრეულ საუკუნეებშიც. სწორედ ეს უნდა ყოფილიყო თმოგველთა უპირველესი საბატონო რაიონი, რომელსაც დროდადრო ალბათ მტკვრის მარცხენა სანაპიროს სხვა რაიონებიც ემორჩილებოდნენ. ამ მხრივ უნდა იქნებოდნენ დობლივია, რომ ფარსმან თმოგველის, XI ს-ის ჯავახეთის ერასიმეს სჯილობა, მისი ბრძოლაში დაღუპვის მაცნე წარწერა მირაშხანის გამოქვაბულშია მოთავსებული²⁰⁵. მირაშხანის გამოქვაბულები კი სწორედ თმოგვის რაიონის სამხრეთ საზღვარზეა, მტკვრის მარჯვენა სანაპიროზე.


ისევე დამახასიათებელია ისიც, რომ XVI ს-ში თმოგველთა საგვარეულო მამულზე გაბატონებულ შალიკაშვილებს ემორჩილება, პირველ ყოვლისა, სწორედ „დავთრისეული“ თმოგვის რაიონი: თმოგვის ციხე და სოფელი ვანის ქვაბი, ოლადის ქვაბი, ახნია, ვარნეთის ციხე და სხვა. ეს კარგად ჩანს „მესხური მატანიის“ ზემოთ მოტანილი ადგილებიდან, სადაც ათაბაგებთან შალიკაშვილების ბრძოლებზეა საუბარი სწორედ ამ პუნქტებისათვის (იხ. წინ).

ახალქალაქის ლივიაში შემავალი უკანასკნელი რაიონი — ნიალისყურის ნაიბე იყო. იგი მოიცავდა ნიალას ველის სოფლებს მაღალმთიან პლატოზე. როგორც ჩანს, ამ შემთხვევაშიც „დავთრისეული“ ეს რაიონი არ ცვლის ძველ ქართულ ისტორიულ-გეოგრაფიულ მიკროქვეყანას და სახელსაც კი ძველს უტოვებს მას (იხ. წინ).

„გურჯისტანის ვილაიეთის დიდი დავთრის“ მიხედვით, ჯავახეთის ადმინისტრაციული დანაწილების განხილვამ დაგვანახა, რომ თურქული ეს რაიონები სხვა არა იყო რა, თუ არ ძველი ქართული ჯავახეთის მიკროქვეყნები თავისი ადმინისტრაციული, თუ ეკონომიური ცენტრებით, მათი „შესავალი სოფლებით“; არც შეიძლებოდა ყოფილიყო სხვაგვარად იმის გამო, რომ ეს იყო საუკუნეთა განმავლობაში ჩამოყალიბებული ფიზიკურ-გეოგრაფიული, სამეურნეო, ადმინისტრაციულ-ტერიტორიული ერთეულები დიდი ხნის ტრადიციით. თურქების მიერ ჩატარებული ადმინისტრაციული ცვლილებანი არაარსებითი შეიძლებოდა ყოფილიყო მხოლოდ (ფოსო-ჩულურეთის ჩილდირის ლივაში მიეკუთვნება, პრეტენზიები ფარავანსა და ტაბისყურზე...). უმთავრესი უბედურება იქიდან მოსახლეობის გაქცევა და დარჩენილთა გათურქება იყო, რომელსაც თანდათან ახორციელებდა ოსმალეთის მთავრობა. ბერი ეგნატაშვილი XVII ს-ის ამბებთან დაკავშირებით, აღწერს ამ ქვეყნების დაცლას მოსახლეობისაგან „და რომელნიცა დაშეთეს მუნ ნეშტნი ქრისტიანენი, იგინიცა მძლავრებით და იძულებით მიიზიდნეს თვსად... და აჲ სრულიად არღარა იბოებთან მუნ მორწმუნეთაგანი, თვნიერ კლარჯეთისა მსხემთა, რომელ არს ჯავახეთი“²⁰⁶.

²⁰⁵ გ. გათრინდაშვილი, ისტორიული ჯავახეთის გამოქვაბულები, „ძეგლის მეგობარი“, 3, 1964, გვ. 4—9.

²⁰⁶ ბ. ც. II. ბერი ეგნატაშვილი, ტექსტი 1, გვ. 427.



1. Исторические границы Джавахети точно не установлены. Это объясняется тем, что они часто менялись в зависимости от политических ситуаций и уже Вахушти Багратиони не имел ясного представления о них.

Физико-географически Ахалкалакское плато с трех сторон окружено горами: с N Шарвашетскими, с O Самсарскими, с S Нналискурскими, с W оно граничит с рекой Мтквари. Как выясняется в Джавахети входила и левобережная часть реки Мтквари, так что граница между Самцхе и Джавахети проходила на водораздельных горах Тавтави, Вани, Тохли-юрт. Кара-Чагиль, Кюмбет и Касри.

2. По древнегрузинским источникам, в начале же грузинской государственности, в составе Картлийского царства Джавахети становится административной единицей («саэриставо»), которой правил «эристави» (воевода). Благодаря своим летним пастбищам, лучшим во всей стране, этот край издревле привлекал внимание Картлийских царей, что и отразилось в факте превращения Джавахети в царский Домен.

3. Административным центром древней Джавахети был город Цунда, на правом берегу Мтквари; епархиальными же центрами были Кумурдо и Цкаростави, епископы которых упоминаются в списке грузинских архипастырей Двинского церковного собора 506 года.

4. В древнеармянских источниках упоминается «Верхняя Джавахети», что указывает на существование и «Нижней Джавахети». Анализ письменных источников дает возможность определить, что «верхней» называлась Джавахети «от Парвана до Мтквари», т. е. Ахалкалакское плато; каньон реки Мтквари, где находился город Цунда и левобережная часть Джавахети называлась «нижней».

5. Полевые наблюдения на памятниках материальной культуры этого края, наряду с данными письменных источников, помогают выявить раннефеодальные микроединицы со своими центрами. Таковы Нналискури и Бузмарети, долины Шалошети, а также каньоны рек Мтквари и Паравинсцкали, которые подчинялись таким центрам как Цунда и крепость Хертвиси.

По причинам геоморфологических свойств в Верхней Джавахети эти микроединицы создавались вокруг больших и малых озер, рассеянных на плоскогорье, или же в котловинах выделенных холмами. Они четко вырисовываются в окрестностях Табискури и Паравани, Сагамо, Карцахи и Хенчурских озер.

6. Среди раннефеодальных крепостей Верхней Джавахети выделяется Абул, которая упоминается на карте римского географа Кастория (IV в. н. э.). Надо полагать, он был одним из главных центров

этого района, расположенным на важной магистрали, о чем свидетельствуют размеры строения и сложная планировка цитадели.

В отличие от Абула, другие многочисленные крепости Верхней Джавахети, являются простыми укреплениями сельского типа, в которых укрывались жители и скот во время непродолжительных набегов врага. Здесь не встречаются раннефеодальные резиденции местных владык, которые так характерны для низменных районов Грузии. В Нижней Джавахети же такие крепости-резиденции находятся в Хертвиси, Тмогви, Толоши, Кохта и др. По-видимому, это объясняется хозяйственным различием между двумя частями Джавахети: Ахалкалакское плато находящееся выше 2000 м. от уровня моря, характеризуется как горный район, где животноводство является ведущей отраслью хозяйства. Это и ограничивало социальную дифференциацию относительно многочисленного, но однородного слоя местных мелких азнауров, которые довольствовались древними общими укреплениями.

7. Анализ первоисточников дает возможность пересмотреть принятое в грузинской историографии мнение о том, что крепость Квели и кантон Эрүшети принадлежали Нижней Джавахети. Находящуюся в верховьях Поцховского ущелья, Квали следует признать пунктом Самцхийского воеводства («саэриставо»), а Эрүшети-кантоном Нижней Артани.

8. Данные письменных источников и эпиграфики свидетельствуют, что начиная с X века Джавахети становится доменом царей «абхазских и грузинских». Ею управляли «эристави» (воеводы), имена которых нам известны по тем же источникам (Звиа, Парсман Тмогвели и др.).

9. Цунда — древний центр Джавахети постепенно приходит в упадок и, начиная с X века, все чаще упоминается неприступная крепость Тмогви, которая становится центром Нижней Джавахети.

В XI веке на перекрестке международных караванных путей, первостепенное значение приобретает древний пункт, который перерастает в город Ахалкалаки (дословно «Новгород»). Он вскоре становится главным экономическим центром всей Джавахети. В этой связи интересны выявленные археологическими раскопками развалины каравансараев, керамических мастерских и маслoбойных жерновов.

10. Джавахети, как царский домен, свой расцвет переживает в XI—XIII веках. Это пора интенсивного строительства новых каравансараяв, мостов, церквей, монастырей, а то и целых пещерных ансамблей скальных селений... В письменных источниках упоминаются так же некоторые пункты, где находились резиденции грузинских царей и царевичей: Дливи (X—XI вв.), Гртила (XI в.), Божано (XI—XII вв.), Вардзиа (XII—XIII вв.), Аластани (XIII—XIV вв.). По-видимому эти резиденции менялись в зависимости от внутри и внешне-политических ситуаций от перемещения главных путей и т. д.

11. С XII века царским доменом Верхней Джавахети правили

представители феодального рода Торели (владельцы пункта и области Тори на N границе Джавахети); в Нижней Джавахети главенствовали Тмогвели — владельцы крепости Тмогви из рода Мхаргвизели.

В XIII веке Тмогвели захватывают монастырь Ванискваби и создают феодальную вотчину на территории Нижней Джавахети. Так же за счет царского домена должно быть создана другая феодальная вотчина в Нижней Джавахети Ичкита Гургенидзе, который упоминается в надписях Цунды и Ванискваби.

Правление Торелов в Самцхе-Джавахети продолжалось и в первый период монгольского владычества. К этому времени политические границы Джавахети расширились — в нее входила область Палакацио, а так же часть Самцхе до Ацкури.

12. С конца XIII века, после образования Саатабаго как независимого княжества, начинается обратный процесс постепенного расширения политических границ Самцхе, что к XV веку приводит к полному подчинению Джавахети Атабагам (кизьям Джакели).

13. Характерно, что в списке феодальных «домов» (сеньорий) Месхети 1516 года, эти владения все расположены в Нижней Джавахети, а в Верхней нет ни одного. Видимо среди других причин, определяющую роль и здесь играли хозяйственные преимущества низменной части этого края (виноградарство, плодоводство, овощеводство, полеводство...), которые даже при сравнительно малоземельных условиях, высокоразвитым земледелием на террасах создавали благоприятные условия для возникновения феодальных сеньорий. Поэтому так же как и в раннефеодальную эпоху эти родовые имения встречаются только в Нижней Джавахети; образование новых сеньорий на развалинах старых феодальных «домов» происходит именно здесь, а не на Ахалкалакском плато.

14. Восстание местных феодалов против Атабагов начинается в 1576 году и Джавахети оказывается театром междоусобных войн. В этом немаловажную роль сыграла политика царей Картли и Имерети, которые стремились присоединить Самцхе-Саатабаго в борьбе против Османской империи, постепенно захватывающей всю Южную Грузию. В 1578 году Джавахети оказывается под властью османских войск; они шаг за шагом брали крепости страны, которые не имея объединяющего центра, сопротивлялись разрозненно.

15. После завоевания Самцхе-Саатабаго османское правительство проводит перепись и административное деление этих провинций. В «Пространном реестре Гюрджистанского вилайета», составленном в последней четверти XVI века, Джавахети делится на два санджака: Хертвис и Ахалкалаки, в каждый из которых входил по три малых района. Сравнение их с историко-географическими микроединицами Джавахети, показывает их тождественность и не могло быть иначе, ибо они были физико-географические, хозяйственные административно-территориальные единицы с вековыми традициями; в силу этого административные изменения проведенные османскими властями, могли быть только незначительными.

თ. ბარაძე

რაჭა ფეოდალურ ხანაში

(ისტორიულ-გეოგრაფიული მიმოხილვა)

ადრეფეოდალურ ხანაში დასავლეთ საქართველოს მთიანეთი, სვანეთის აღმოსავლეთით, ვრცელ ისტორიულ-გეოგრაფიულ ერთეულს წარმოადგენდა, რომელსაც ძველი ქართული საისტორიო ტრადიცია თავუერის სახელით მოიხსენიებს. ჩვენი აზრით, ეს ვრცელი ერთეული სამი, შედარებით მცირე, ქვეყნისაგან შედგებოდა: საკუთრივ თავუერი, ლეჩხუმი და პერიოდის ბიზანტიური წყაროების სკეიმნია) და რაჭა, რომელიც შეიძლება ცალკე პუნქტის სახელწოდებაც იყოს¹.

სამეცნიერო ლიტერატურაში ტაბონიმი რაჭის ახსნის ორი ცდაა ცნობილი. პირველი ეკუთვნის ვახუშტი ბაგრატიონს, რომელიც ამ სახელს, ალბათ, ხალხური ეტიმოლოგიის გავლენით, ქა-ს უკავშირებს. აკ. შანიძის აზრით, სახელწოდება რაჭა საკუთარი სახელი რატიდან უნდა მომდინარეობდეს². ჩვენი აზრით, ორივე მოსაზრება დამაჯერებლობასაა მოკლებული.

წერილობით წყაროებში რაჭა XI საუკუნის დასაწყისიდან გვხვდება. იგი მოხსენიებულია ამ ხანის რამდენიმე ხატის, ჯვრის თუ ფრესკულ წარწერებ-

1 ნ. ბერძენიშვილი, ერთი ისტორიულ-გეოგრაფიული მოვლენის გამო, საქართველოს ისტორიის საკითხები, წ. 1., თბ., 1964, გვ. 340; რუსი ელჩების ტოლოჩანოვისა და იევლევის მუხლობრივ ანგარიშებში მოხსენიებულია დასახლებული პუნქტი რაჭა. იხ. იევლევის 1650—1652 წწ. იმერეთის სამეფოში ელჩობის საანგარიშო აღწერილობა, თბ., 1969; ტოლოჩანოვის იმერეთში ელჩობის მუხლობრივი აღწერილობა, 1650—1652 წწ., თბ., 1970. როგორც დადგენილია, რუსი ელჩების რაჭა ნიკორწმინდა უნდა იყოს. ცნობილია, რომ ეს უკანასკნელი სახელწოდება XI საუკუნიდან მომდინარეობს. ისმება კითხვა: ზომ არაა რაჭა ამ პუნქტის თავდაპირველი სახელწოდება და ამ ფაქტის გამოძახილი ზომ არაა ნიკორწმინდის რაჭის სახელით მოხსენიება რუს ელჩებთან.

2 „ხოლო სახელი მოიგო გარემოსთა დიდროვანთა მათაგან და შინაგან ღრმის ადგილობისა მიერ — იხილე, რა ჭაა ადგილი ესე“. ბატონიშვილი ვახუშტი, აღწერა სამეფოსა საქართველოსა, თბ., 1973, გვ. 770. „გეოგრაფიულ სახელს რაჭას საფუძვლად რატი უდევს. ეს სახელი სვანურაა წარმოშობით და ნიშნავს რატიანის, „სარატიოს“, რატიში — რაჭა“. აკ. შანიძე, ავრი-სეფიქსიანი ქალის სახელები ქართულში, ძველი ქართული ენის კითხვების შრომები, ტ. 11, თბ., 1963, გვ. 11.

შპ. ამ დროისათვის, თუ ცოტათი ადრე, ყალიბდება რაჭის საერისთავო, რომელსაც განაგებდა ბაღვაშთა ცნობილი საგვარეულოს ერთი შტო — კახაბერიძეების სახელწოდებით ცნობილი³.

რაჭის საერისთავოს ჩამოყალიბების შემდეგ თავუერის მნიშვნელობა იზღუდა. შუაფეოდალურ ხანაში იგი მხოლოდ საკუთრივ თავუერს (ცნენისწყლის ხეობის შუაწელს) მოიცავდა. ერთხანს ეს ქვეყანა, როგორც ირკვევა, სვანეთის ერისთავს ექვემდებარებოდა⁴, ხოლო XII საუკუნის 80-იანი წლებიდან მაინც, რაჭის ერისთავთა გამგებლობაში გადმოდის მთელი საუკუნის განმავლობაში. ეს ვითარება გრძელდებოდა საკუთრივ რაჭის საერისთავოს გაუქმებამდე⁵.

შუაფეოდალურ ხანაში რაჭას ჩრდილოეთით სვანეთის საერისთავო ესაზღვრებოდა. ამ უკანასკნელის შემადგენლობაში იყო რიონის სათავეებში მდებარე მთიულეთი, რომლის საზღვრები ჰიდროტას ვიწროებამდე აღწევდა. (მთიულეთის შესახებ იხ. ქვემოთ). ასე რომ, კავკასიონის მთავარ ქედს რაჭის ტერიტორია მდ. ჭანჭახის სათავეებში ესაზღვრებოდა; ჩრდილოეთით რაჭას და სვანეთს ლეჩხუმის ქედი გამოყოფდა.

სამხრეთით რაჭის საზღვრები რაჭის ქედამდე აღწევდა. აღმოსავლეთით მდ. ჭეჭორის ხეობაში, რაჭის ტერიტორია უღვირის ქედამდე ვრცელდებოდა. ამ მდინარის ზემო წელში მცირე ქვეყანა, კუდარო, იყო განლაგებული. დღემდე მოღწეული წერილობითი მასალა არ იძლევა საშუალებას დადგინდეს, თუ ვინ განაგებდა კუდაროს ამ ხანაში — რაჭის თუ ქართლის ერისთავი.

ასევე უცნობია საზღვარი შუაფეოდალურ რაჭასა და თავუერს შორის. ამასთან დაკავშირებით საინტერესოა ლაბეჯინას სახარების ცნობილი მინაწე-

3 კაცხის საწინამძღვრო ჭვარის წარწერაში მოხსენიებულია „რატ(ი) რაჭის ერისთავი“. ამ ჭვარს თავისი წარწერით გ. ჩუბინაშვილი XI საუკუნის დასაწყისით ათარიღებს. იხ. **Г. Чубинашвили. Грузинское чеканное искусство, Тб., 1959, გვ. 480.** სხვათა ჭვარის წარწერაში, რომელიც კაცხის ხატზე მოგვიანო ხანის განეკუთვნება, ვკითხულობთ: „შეო და მფარველ ეყავ ორთავე შინა ცხორებათა მამკობსა შენსა რატის, რაჭის ერისთავსა და ძესა მისსა კახაბერს...“ იქვე, გვ. 490. ნიკორწმინდის ჭვარცმის ხატის ჩარჩოზე შემდეგი წარწერაა შემორჩენილი: „მე, კახაბერ ყოფილმან კირილე, ძემან სულეკრთხელისა ერისთავთ-ერისთავისა რატისამან მოჰქედე ხატი ესე. სადღეგრძელოდ ერისთავთ ერისთავისა, რაჭის ერისთავისა რატისა“. იქვე, გვ. 595. ამ მოხსენიებული რაჭის ერისთავი რატი გვხვდება მღვიმის მაიკბორის ხატის წარწერაში. ეს პირი უნდა იყოს მოხსენიებული ამავე ეკლესიის ნათლისმცემლის ხატის წარწერაშიც. იხ. **Г. Чубинашвили. დასახ. ნაშრომი, გვ. 598;**

4 ი. ს. ს. ე. ლ. ი., ნარკვევები ფეოდალური ხანის დასავლეთ საქართველოს სოციალურ-პოლიტიკური ისტორიიდან, თბილისი, 1973, გვ. 68—69.

5 ხეამლის მთაზე, ამაჟამად დანგრეულ, ძველ ეკლესიას სამშენებლო წარწერა გააჩნდა, სადაც მოხსენიებული იყო „ერისთავთ ერისთავი სვანთა“. ამ წარწერას ექვთ. თაყაიშვილი XI საუკუნით ათარიღებს. იხ. ექვთ. თაყაიშვილი, არქეოლოგიური ექსპედიცია ლეჩხუმ-სვანეთში 1910 წელს, პარიზი, 1937, გვ. 83-84. ხეამლის მთა-თაყვერს სამხრეთ-აღმოსავლეთით ესაზღვრება. ამ მდგარ ეკლესიაზე სვანთა ერისთავის სამშენებლო წარწერა მოწმობს, რომ ამ ხანაში (XI ს.) თავუერის სვანეთის ერისთავთა ხელშია.

6 თამარის კურთხევაში მონაწილეობას იღებდა „კახაბერი, ერისთავი რაჭისა და თავუერისა“; ქართლის ცხოვრება II, თბ., 1959, გვ. 27; დასავლეთ საქართველოს ერისთავებს შორის თამარის მეფობის დასაწყისში მოხსენიებულია „კახაბერ კახაბერის-ძე რაჭისა და თავუერის ერისთავად...“ იქვე, გვ. 33. თავუერი რაჭის ერისთავის გამგებლობაში უნდა ყოფილიყო XIII საუკუნეშიც. ამის დადასტურება უნდა იყოს ის ფაქტი, რომ მონღოლების მიერ დასავლეთ საქართველოში შეჭმნილი ორი დღემინდან ერთი რაჭის ერისთავს დაუმორჩილეს.

რი, რომელიც სამეცნიერო ლიტერატურაში XIII—XIV საუკუნეებშია
თარიღებული, როგორც ამ მინაწერიდან ირკვევა, ლაბეჭინას საყდარი, მინა-
ძერისაგან დანგრეული, გაბრიელ ლაბეჭინელს აღუდგენია და მისთვის და-
მული შეუწირავს: „ზემო აგარსა და კვირიკე წმიდასა... ქუემო აგარსა...
გიშს, ჟოშხას... საირმეს... არპანას...“⁷

ლაბეჭინას საყდარი დღესაც დგას ლაბეჭინას სერზე, რომელიც მდინა-
რეების — ლაჯანურასა და ასკის წყალის წყალგამყოფს წარმოადგენს. გახუშ-
ტი ბაგრატიონი ამ სერს „გუელის თავის მცირე მთას უწოდებს“, ამავე სახელ-
წოდებას ხმარობს ადგილობრივი მოსახლეობა დღესაც. თუ დავაკვირდებით
სახარების მინაწერში მოხსენიებულ პუნქტებს, დავინახავთ, რომ ყველა მათ-
განი ლაბეჭინას სერის აღმოსავლეთით მდებარეობს, ნაწილი, დღევანდელი რა-
ჭის ტერიტორიაზე. ჩვენი აზრით, სახარების მინაწერში მოხსენიებული პუნქ-
ტები ერთ ადმინისტრაციულ ერთეულში, კერძოდ, რაჭის საერისთავოს შე-
მაღგენლობაში უნდა ვივულისებოთ შესაბამისად, საზღვრად რაჭასა და თაქუ-
ერს შორის შეაფერდალურ ხანაში გველისთავას ქედი (ლაბეჭინას სერი) უნ-
და მივიჩნიოთ. უშუალოდ რიონის ხეობაში რაჭის საზღვრები იმ ეპოქაში
დღე აღწევდა, რომელიც სოფელ არპანას (დღევანდელი ალპანას) ქვემოთ იწ-
ყება.

ადრეფეოდალური ხანას პირველი საუკუნეების მატერიალური კულტურის
ძეგლები რაჭის ტერიტორიაზე თითქმის არაა დადასტურებული. აღსანიშნავია
ერთი გარემოება: ამ პროვინციაში არ შემორჩენილა ციხე, რომლის წყობაშია
კვადრები იყოს გამოყენებული. ეს არაპირდაპირი დადასტურება უნდა იყოს
იმ ფაქტისა, რომ ადრეფეოდალური ხანის დასაწყისში და ალბათ ადრეც, რაჭა
არ თამაშობდა მნიშვნელოვან როლს ჩრდილო კავკასიაში მცხოვრები ტომების
დასავლეთ საქართველოს დაბლობ მხარეებთან დაკავშირების საქმეში. წინააღ-
მდეგ შემთხვევაში გაუგებარი იქნებოდა, რომ იმ დროს, როდესაც ეგრისის
სამეფო და მისი სიუხერენი ბიზანტიის იმპერია უამრავ ენერგიას ახმარდნენ
ჩრდილოეთ კავკასიიდან კოლხეთში მომავალი გზების გამაგრების საქმეს, რაც
დღემდე მოღწეული ამ ხანის ციხე-სიმაგრეთა აგებით გამოიხატებოდა. რაჭაში
ამგვარი აღმშენებლობის კვალი არ ჩანს.

უძველესი ეკლესია, რომელსაც რაჭის ტერიტორიაზე მივაკვლავთ, უნ-
და მდგარიყო სოფელ აგარაში. ამაში დაგვარწმუნა ძველი ეკლესიის რამდენი-
მე ფრაგმენტმა, რომელიც აგარის ახალი ეკლესიას შიგნითაა დაცული. ზედი-
ველობაში გვაქვს რამდენიმე ქვა, რომელიც თავისი ფორმით სვეტის ბაზებს
მოგვაგონებს. ამ ქვების კუთხეში ლომის თათებისა და თავის გორელიფური
გამოსახულებებია. ეს გორელიფები, ჩვენი აზრით, შეიძლება ძალზე ძველი
იყოს, VI საუკუნისაღ კი.

საეკლესიო მშენებლობას რაჭაში ფართო გაქანება ადრეფეოდალური ხა-
ნის უკანასკნელ პერიოდში მიუღია. ამ დროს ეკუთვნის ზოგადად დღემდე უც-
ვლელად მოღწეული ან შემდეგ დროს გადაკეთებული ეკლესიები სოფლებში:
არი, უწერა, სორის წმიდა გიორგის ეკლესია, ბოყვა, ჭოისუბანი, სხიერი, გო-

7 იქვე. თაყაიშვილი, დსაბ. ნაშრომი, გვ. 21.

რისუბანი, ღვიარა, კლდისუბანი (სადმელი). ამ ხანის უნდა იყოს ეკლესიის წმ. გიორგის ეკლესია, ბარაკონის ძველი ეკლესია და სხვა⁸.

ადრეფეოდალურ ხანაში მკადროდ დასახლებული ჩანს მდ. ლუხუნიძის ხეობა. აქ, სოფელ ლიხეთში, დგას ამ ხანის სამონასტრო კომპლექსი მეწვერეთი. ხეობაში უფრო ზევით, სოფელ ურავის მიდამოებში, შვიდი ეკლესიის ნანგრევია გამოვლენილი ურავის სკოლის დირექტორის ალ. ჭაფარიძის მიერ. მათგან „ჯვარუთასა“ და „ბზანალის“ ეკლესიები მდ. ლუხუნის მარჯვენა ნაპირზე და „ფაქუშის“ ეკლესია ამ მდინარის მარცხენა ნაპირზე, გაუწმენდია კიდეც ალ. ჭაფარიძეს ხელოვნებათმცოდნე მ. დვალთან ერთად. სამივე ეკლესია ზოგადად ადრეფეოდალურ ხანას ეკუთვნის. ასეთივე ადრეფეოდალური ხანის უნდა იყოს გეგმის მიხედვით ურავის მიდამოებში მდებარე „ნასახტრის“ ეკლესიაც.

რაჭაში ისტორიულ-გეოგრაფიული დაზვერვების დროს ჩვენ მივაგენით კიდეც ორ ადრეფეოდალური ხანის ეკლესიას, რომელიც სამეცნიერო ლიტერატურაში არაა მოხსენიებული. ერთი მათგანი დგას სოფელ წედისის ახლოს სოფლის სასაფლაოზე. იგი წარმოადგენს ერთნავიან დარბაზული ტიპის ეკლესიას, რომელიც უაფსიდაოა. ეკლესიას მხოლოდ ერთი შესასვლელი აქვს და ერთი სარკმელი. ასეთივე უაფსიდაო ეკლესიას ჩვენ მივაგენით სოფელ შეუბანიდან მოშორებით. მას შეუბნის „თავასას“ უწოდებენ. როგორც ცნობილია უაფსიდაო ეკლესიები ზოგადად ადრეფეოდალური ხანით თარიღდებიან.

საეკლესიო ნაგებობანი შუაფეოდალური ხანიდანაც მრავლად შემოინახა. გასაქუთრებით მნიშვნელოვანი იყო ამ მხრივ XI საუკუნე. ამ დროს რაჭაში იგება ეკლესიები სოფლებში: პატარა ონი, კვირიკე წმიდა, მრავალძალი, სომიწო, ზედა შავრა, გორასუბანი, ქედისუბანი, მუხლი, ხივში, XI საუკუნის დასაწყისის უნდა იყოს მთის წმინდა გიორგის ეკლესია, რომელიც სამეცნიერო ლიტერატურაში ლეკნარის წმ. გიორგის ეკლესიის სახელითაა ცნობილი. ამ ხანაში რაჭაში იგება ნიკორწმინდის ტაძარი და კრიხის საყდარი, რომელიც X—XI საუკუნეთა მაჯნაზეა აშენებული.

⁸ რაჭის მატერიალური კულტურის ძეგლების შესახებ იხილეთ: ე. წ. თაყაიშვილი, არქეოლოგიური მოგზაურობა რაჭაში, თბ., 1963; გ. ბოჭორიძე, რაჭის ისტორიული ძეგლები, „საქართველოს მუზეუმის მოამბე“ ტ. V, თბ., 1928, ტ. VII, თბ., 1933 და ტ. VIII, თბ., 1935; ვ. ცინცაძე, ზემო კრიხის ზღოთმოძღვრული ძეგლი, „ქართული ხელოვნება“, ქართული ხელოვნების ინსტიტუტის შტ. სერია „ძველი ხელოვნება“, თბ., 1963, ტ. 6; T. Вирсаладзе, Фресковая роспись в церкви села Земокрихи, იქვე; ვ. ცინცაძე, შუა საუკუნეების რეზიდენციების შესწავლისათვის (კვარას ციხე), „ძეგლის მეგობარი“, თბ., 1968, № 14; მ. დვალი, კულტურის ახლადგამოვლენილი ძეგლები რაჭაში, „კომუნისტის დროშა“, 1964, 24 ნომერი; მ. დვალი, ლეკნარის წმ. გიორგის ეკლესია, „მაგნი“, თბ., 1968, № 4; მ. დვალი, სოფ. პატარა ონის „რაკეთის“ წმ. ნიკოლოზის ეკლესია, სსრ მეცნ. აკადემიის ხელოვნების ისტორიის ინსტიტუტის VIII სამეცნიერო სესია, 1962 წლის 7, 8 დეკემბერს. მოხსენებათა თეზისები და მუშაობის გეგმა; ნ. ალადაშვილი, ნიკორწმინდის რელიეფები, თბ., 1957; 1966 წლის 31 მაისს — 1 ივნისს მოეწყო ხელოვნების ინსტიტუტის XXI სამეცნიერო სესია ამბროლაურსა და ონში. სესიაზე წაითხული მოხსენებები სპეციალურად რაჭის მატერიალური კულტურის ძეგლებისადმი იყო მიძღვნილი. ამ მოხსენებათა თეზისები გამოქვეყნებულია: Н. Северов, Г. Чубинашвили, Кумурдо и Никорцинда, М., 1947; Р. Шмерлинг, Малые формы в архитектуре средневековой Грузии, Тб., 1962.

ზოგადად შუაფეოდალური ხანით თარიღდება ეკლესია ტბეთში, „ჩელი ჭეშმარიტის“ სხევაში (ამჟამად დანგრეულია), ეკლესია უყეშში და სხვა. (იხ. რუკა 1).

საერო ხასიათის ნაგებობებთან დღემდე მოაღწია შუაფეოდალური ხანის ციხის ნანგრევებმა თავისი ეკლესიით გოლიდან, მინდას და კვარას ციხეებმა. ამავე ხანის უნდა ყოფილიყო ჭადროთას ციხეც. რაჭის ერისთავთა მთავარ რეზიდენციას, როგორც ჩანს, მინდას ციხე წარმოადგენდა. აღრეფეოდალური ხანის უნდა იყოს ჭყვიშის ციხე, რომელიც შუაფეოდალურ ხანაში რაჭას ტერიტორიაზე მდებარეობდა.

როგორც დავინახეთ, შუაფეოდალურ ხანაში რაჭა მჭიდროდ დასახლებულ, ეკონომიურად დაწინაურებულ ჭეყანას წარმოადგენდა, რომელიც სოციალური განვითარების დონით არ ჩამოუვარდებოდა საქართველოს მოწინავე მხარეებს. ამის ნათელ დადასტურებას წარმოადგენს ნიკორწმინდის „დაწერილი“, რომელიც 1071—1080 წლებშია შედგენილი⁹. აქ მოხსენიებულია ოცდაათზე მეტი პუნქტი, მათ შორის ნაწილი რაჭის გარეთ მდებარეობს, ნაწილი კი რაჭაში. ამ უკანასკნელთა ერთი ჯგუფი დღესაც არსებობს: ზნაკუა (ზნაკვა), ზნაკუას ჭვარისა (ჭვარისა), ნიკოლაოსწმინდა (სოფელი ნიკორწმინდა), კაჩეთი, ხოტევი, ძირგეული (ძირაგეული), ხივში (ხიშში), შქმერა, აგარა. ნიკორწმინდის „დაწერილში“ მოხსენიებული, დღეს უკვე აღარ არსებული სამი პუნქტია: შომიეთის, შხროს, ჭევეშელის მდებარეობა გ. ბოჭორიძემ დაადგინა¹⁰. რამდენიმე პუნქტის ლოკალიზაცია კი მ. ბერძნიშვილმა მოახდინა. მისი საესეებით დამაჯერებელი განმარტებით, ნიკორწმინდის დაწერილში მოხსენიებული „საჯადი“ ნიკორწმინდის მიდამოების ზოგადი სახელი უნდა იყოს და მასში შემაჯავლი დღემდე უცნობი ზახლეული, ველიჭრელი, ჭუმელოანი და ჰერნეული ნიკორწმინდის მახლობლად არის საძიებელი¹¹. მართლაც, ნიკორწმინდის მიდამოებში ჩვენ ჩავგავყვარინეს ტოპონიმი თერნეული, რომელიც „დაწერილში“ მოხსენიებული ჰერნეული უნდა იყოს. საესეებით სამართლიანად ეძებს მ. ბერძნიშვილი საბუთში მოხსენიებულ მეტეხარას რიონის პირას. ჩვენი აზრით, ეს სახელი შუაფეოდალურ ხანაში ეწოდებოდა დღევანდელ ამბროლაურს. XV საუკუნის ერთი სიგელის მიხედვით ვახტანგ მეფემ გელათს შესწირა „რაჭას ამბროლისძე მისთა გლეხითა“ (ს. ც. ი. ა. ფ. 1448, ს. 5023). სახელწოდება ამბროლაურა ამბროლისძეს გვარეულობიდან უნდა მომდინარეობდეს: ამბროლისძე-ამორაული-ამბროლაური, ე. ი. ამბროლისძის ნასახლარი (ეს სახელწოდება XVI საუკუნის დასასრულს უნდა წარმოშობილიყო, რადგან ამ საუკუნის მეორე ნახევრის ერთ საბუთში მეტეხარა დამოწმებულია).

⁹ ნიკორწმინდის „დაწერილი“ რამდენჯერმე გამოცემული. უკანასკნელად ის გამოცემული აქვს ი. დოლიძეს, იხ. ნიკორწმინდის იადგარი, ქართული სამართლის ძეგლები, ტ. III, თბ., 1970.

¹⁰ გ. ბოჭორიძეს ცნობით, შომიეთი ეწოდება ნიკორწმინდის ჩრდილო-დასავლეთ ადგილს ჭელიშისაყენ მიმავალ გზაზე, ძველად აქ დიდი უბანი ყოფილა. შხრო წყაროს ეწოდება ნიკორწმინდის დასავლეთით მდებარე მცირე უბანში, ჭევეშელი ეწოდება ადგილს ნიკორწმინდის დასავლეთით სოფლის ბოლოზე, გ. ბოჭორიძე, რაჭის ისტორიული ძეგლები, „საქართველოს მუზეუმის მოამბე“, თბ., ტ. V, გვ. 164, 1928.

¹¹ მ. ბერძნიშვილი, ნიკორწმინდას „დაწერილი“, მასალები საქ. და კავკასიის ისტორიისათვის, თბ., 1959, ნაკვეთი 34, გვ. 33—38.

მ. ბერძნიშვილმა დაადგინა „დაწერილში“ მოხსენიებული ზნაკეს აგარას მდებარეობაც. ეს უნდა იყოს ნააგარევი, რომელიც დღეს სოფელ ზნაკეს ეკუთვნის და გვიანფოდალურ ხანაში ცალკე სოფელს წარმოადგენდა. ამასთან დაკავშირებით საინტერესოა ერთი ადგილი ნიკორწმინდის ეკლესიაში „ხოტევეს ვიყიდე გაბოძისაგან მიწა და მივეც ხარი ა და ზედა აგარაჲს“¹². თითქოს გაუგებარი ჩანს ამ „ზედა აგარას“ მდებარეობა. ამასთან დაკავშირებით გავიხსენოთ ლაბეჭინას სახარების მინაწერი, რომელიც ზემოთ მოვიყვანეთ. აქ მოხსენებულია ზემო აგარა კვირიკე წმიდას ახლოს და ქუეშო აგარა. ასე რომ, ნიკორწმინდის „დაწერილის“ ზედა აგარა ეს იგივე ზემო აგარა ანუ დღევანდელი აგარა, რომელიც ამ უკანასკნელი სახელითაცაა მოხსენიებული „დაწერილში“, ხოლო ზნაკის აგარა იგივე ქვემო აგარაა.

სოფელ ხოტევეში ჩვენ ჩაგვაწერინეს ტოპონიმი ველიშოორი, რომელიც ნიკორწმინდის იადგარის ველიშეულს უნდა შეესაბამებოდეს.

რაჭის კიდეც რამდენაშე პუნქტია შუაფოდალური ხანის საბუთებში მოხსენიებული. გელათის დეკანოზმა ხახულის ღვთისმშობელს შესწირა: „რაჭას, ქორთას: ღვეთუისძე, მიქაისძე და დათუისძე“¹³.

დავით ნარინმა თავის ზარდახნის უბუცეს ვახტანგ თულისძეს უბოძა ღვერკის ნაცვლად „რაჭას ეკლესაჲ პიბილეთი. მისითა შესავლითა ქაშქუთია და ირი... ამით რაჭას სოფელი პიბილეთი. შორაპნის სანაცვლოდ და აგრეთვე ირი ღვერკისა სანაცვლოდ მკვიდრად და სამამულოდ გვიბოძებია“¹⁴.

XI საუკუნიდან დამოწმებულია სოფელი კრიხი: XV საუკუნის წერილობით საბუთებში მოხსენიებულია ვადაკში (დღევანდელი ვადაში), წესი, ონქევი, სორლითი, სორი და ღუნდა¹⁵. ჩაფარიძეთა სასისხლო სიგელში — მნი...

როგორც ირკვევა, შუაფოდალურ ხანაში რაჭა ცალკეულა ხეებისაგან შედგებოდა. ამაში გვარწმუნებს სხვაეის საწინამძღვრო ჯვარის წარწერა: „ქ. უხორცოთა მოავარ გაბრიელა, მეოხ და მფარველ ეყავ ორთავე შინა ცხორებათა, მამკობსა შენსა რაჭის, რაჭის ერისთავსა და ძესა მისსა კახაბერს და ააშენენ აზნაურნი ეკლესიისა შენსა შემაგალნი და მოკვეერი და კვენი და ეკლესიისა შვილინი“¹⁶.

ამ ხანას წერილობით წყაროებში მოხსენიებულია ფარახეთის, წესის და შეიძლება სორის ხეები¹⁷.

12 ო. დოლიძე, დსახ. ნაშრომი, III, გვ. 30.

13 ო. დოლიძე, დსახ. შრომა, ტ. II, თბ., 1970, გვ. 74:

14 საქართველოს სსრ მეცნიერებათა აკადემიის ხელნაწერთა ინსტიტუტის ფონდი HD—1331.

15 კრიხის მთავარანგელოზის ეკლესიის სამწირველოს სამხრეთ ედელზე შემორჩენილია წარწერა: „ქ. სახელითა ღვთისათა ესე პელი დაწერეთ ჩვენ კრიხმან სოფელმან“. გ. ბოჭორიძე, რაჭის... საქართველოს... VII, გვ. 236 ვადაკში და წესი მოხსენიებულია სორის ოთხთავის მინაწერში, რომელსაც ექვთ. თაყაიშვილი XIV საუკუნით ათარიღებს. ექვთ. თაყაიშვილი, რაჭის... გვ. 35—36, ონქევი, ფსორი და სორლითი მოხსენიებულია 1432 წლის ერთ სიგელში. ხელნაწერთა ინსტიტუტის ფონდი SD—2886.

16 გ. ბოჭორიძე, რაჭის... საქართველოს... VIII, გვ. 292.

17 შრავაძელის ერთი ხატის წარწერაში მოხსენიებულია „ქევი ფარახეთისა“. გ. ბოჭორიძე, რაჭის... საქართველოს... VIII, გვ. 308, ველიეთის ეკლესიაში დაცული იყო ხატი, რომლის წარწერაში მოხსენიებულია „ქევი წესისა“. გ. ბოჭორიძე, რაჭის... საქართველოს... VII, გვ. 244; სორის ოთხთავის მინაწერში მოხსენიებულია „ქევი ცხორისა“, რომელიც შეიძლება დამახინჯებული „ქევი სორისა“ იყოს. ექვთ. თაყაიშვილი, არქ... რაჭაში, გვ. 38.

ხევი ამ შემთხვევაში ადმინისტრაციულ ერთეულად უნდა გითვალიწოდებოდეს და არა გეოგრაფიულ ცნებად. ზოგჯერ ის რომელიმე მდინარის მთელი ხეობას მოიცავდა. მაგალითად, ფარაბეთის ხევი მდინარე მურეხანას მთელ ხეობას მოიცავდა; მასში საკუთრივ ფარაბეთის (სოფლის) გარდა, შედიოდა სოფელი ჭებრევიც (მართალია, წერილობით წყაროებში ეს სოფელი გვიანდელ დროსაა ნიდან მოიხსენიება, მაგრამ აქ დგას შუაფეოდალური ციხის ნანგრევები, რომელაც ამ პერიოდში აქ სოფლის არსებობაზე უნდა მივითითებდეს). წესის ხევი მდინარე რიონის მარჯვენა ნაპირზე მდებარეობდა, ალბათ, ის მოიცავდა დღევანდელ სოფელ წესს. გეოგრაფიულად ეს ხევი მკვეთრად იყო გამოჩენილი რიონის ხეობაში ხადისკარისა და სორის ვიწროვებით. ასევე ვიწროვები გამოყოფდა მას ლუხუნის ხეობის სოფლებისგან, რომლებიც, უნდა ვიფიქროთ, ცალკე ხევს შეადგენდა. ასევე ვიწროვები შემოსაზღვრავდა სორის ხევსაც. უნდა ვიფიქროთ, რომ თითოეული ხევი ცალკეული სოფლებისაგან შედგებოდა, რომელთაც ერთი საერთო სალოცავი გააჩნდათ. წესში ასეთი იყო ველიეთის წმინდა გიორგის ეკლესია, ლუხუნის ხევში (სახელწოდება პირობითია, რადგან არ ვიცით სინამდვილეში რა ეწოდებოდა მას) ასეთი საერთო სალოცავი უნდა ყოფილიყო ურავთან ახლო მდებარე „ნასაყტრის“ ეკლესია, სადაც მთავარ დღეობაზე უკანასკნელ ხანამდე ამ ხეობას ყველა სოფელი იყრიდა თავს.

როგორც ზემოთ აღვნიშნეთ, სოფლები ირი, პიპილეთი და ქაშქუა ვახტანგ თულაისძეს უწყალობეს. ბოძების სიგელში ერთი საინტერესო ფრაზაა: „ვითარ მეთემენი აზნაურნი არაან, ეგრევემცა მეფობასა ჩუენსა ჰმსახურებდეს, ვითა თუითცა ჩამომავლადაცა მეთემე იყო“. საინტერესოა, ხომ არაა თემი ამ შემთხვევაში ხევის სინონიმი. ყოველ შემთხვევაში, გვიანფეოდალურა ხანის დასავლეთ საქართველოს საბუთებზე დაკვირვებამ დაგვარწმუნა, რომ ტერმინი ხეეს ამ პერიოდში თანდათანობით თემი ცვლის.

შუაფეოდალურ (უფრო ზუსტად XI—XV სს-ას) წერილობით წყაროებში რაჭის ორმოცამდე პუნქტია დამოწმებული. ამის გარდა, ჩვენ რუკაზე დავიტანეთ ის სოფლები, რომელთა მიდამოებში ამ ეპოქის შესაბამისი მატერიალური კულტურის ძეგლებია შემორჩენილი (იხ. რუკა 1). ეს პუნქტები რუკაზე ჩვენ პირობით დავიტანეთ, რადგან არაა აუცილებელი, რომ მათ იმ ხანაში დღევანდელი სახელი ეწოდებოდათ.

XIII საუკუნის დასასრულს რაჭის ერისთავი კახაბერ კახაბერისძე, დასავლეთ საქართველოს გამგებელს დავით ნარინს დაუპირისპირდა. ბრძოლა მეფემ მოიგო. ერისთავმა თავიც დაკარგა და საერისთავოც. კახაბერ კახაბერისძეს თვალი დასწევს და ხელ-ფეხი მოკვეთეს, ხოლო მისი ძენი ბიზანტიაში გადაეყვანეს, სადაც ისინი, მემკვიდრის ცნობით, დაიღუპნენ, ხოლო კახაბერიძეთა სახელი კი მემკვიდრის გარეშე დარჩა¹⁸. ეს უკანასკნელი ცნობა ზუსტი არ უნდა იყოს. ქუთაისის სახელმწიფო მუზეუმის ხელნაწერთა ფონდში დაცულია ერთი საბუთი, რომელიც XIV—XV საუკუნეებს ეკუთვნის. აქ მოთხრობილია იმ შეტაკებაზე, რომელიც ერისთავს მირიან ჭარელისძეს ჰქონდა გიორგი კახაბერიძესთან¹⁹.

¹⁸ ქართლის ცხოვრება, II, თბ., 1959, გვ. 275.

¹⁹ ქუთაისის სახელმწიფო მუზეუმის ფონდი საბუთი № 1024.

გაუქმებული რაჭის საერისთავო, ვახუშტი ბაგრატიონის ცნობით, XVI საუკუნეში აღუდგენია იმერეთის მეფე ბაგრატ III. სინამდვილეში, როგორც ეს დადგენილი აქვს ო. სოსელიას, ამ საერისთავოს არსებობა XV საუკუნის დასაწყისში უცილობელი ფაქტია²⁰.

XVI საუკუნას დასაწყისიდან რაჭის საერისთავოს საზღვრები მნიშვნელოვან ცვლილებებს განიცდის (ჩვენ მიგვაჩნია, რომ რაჭა — ქვეყანა — და ამავე სახელწოდების საერისთავო ტერიტორიულად ერთმანეთს ემთხვევა). უპირველეს ყოვლისა, რაჭის შემადგენლობაში შემოდის რაონის სათავეები, შეუფუთადლური ხანის სვანეთის საერისთავოს ერთი ნაწილი, „სრულიად მთიულეთის თემი... ჭიდროთას ზედათი და გლოლას ზედათი, სუანეთს იქით, ოსეთს აქათი“, რომელსაც მეორე სახელად ლების ხევი ეწოდებოდა²¹.

„მთიულეთი“ მოიცავდა რაონის ხეობის სათავეებს. მასში შედიოდა სოფელი ხიდარა ორი მონასტრით ცხენისწყალის სათავეებში და ბუბა — სოფელი ჭანჭახის ხეობაში (დღეს ნასოფლარია კურორტ შოვის ახლოს). ამას გარდა, მთიულეთში შედიოდა რაონის ხეობის სოფლები თევარაში (დღეს თევარაშო ეწოდება), ბრილი, ზედქალაქი, ლები, შოდა, ჩუეშო, ჭიორა და, საგულისხმოა, გონაც²².

აქ ჩამოთვლილი სოფლებიდან სამი: ხიდური, ბუბა და შოდა, ძალზე ახლოს მდებარეობდა მუდმივი თოვლის ზონასთან, რაც მოწმობს, რომ ფეოდალურ ხანაში მთა ქართველ ადამიანს საცხოვრებლად ძალზე ფართოდ ჰქონდა ათვისებული.

მომდევნო ხანაში მთიულეთის სოფლების ნაწილი მოიშალა. მოსახლეობამ მიატოვა სოფლები ბუბა და შოდა. ზედქალაქი საკუთრივ ლებს შეუერთდა. ამ სოფლებს შორის ყველაზე ადრე მაინც სოფელი ხიდური მოიშალა. აქ მოსახლე გორგიჯიანები სხვაგან გადასახლებულან; გადმოცემით, ერთი კომლი ლებში დასახლებულა, ერთი — ფარაენეშში. ამ უკანასკნელის შთამომავალნი ხიდურელის გვარს ატარებენ. სხვებიც რაჭის რამდენიმე სოფელში გაფანტულან. ხიდურში მდგარი წმინდის გიორგის საჯანის დიდი სიონის მონასტერი მოშლილა, იგი ონში გადმოუტანიათ და მისი მღვდლობა ხიდურიდან გადმოსახლებულ ერთ ოჯახს გადასცემია შემკვიდრუბით²³. ამის შემდეგ საზღვარი სვანეთსა და რაჭას შორის ამ სექტორში მდინარეების რაონისა და ცხენისწყლის წყალგამყოფ ქედზე გადიოდა.

თავდაპირველად მთიულეთი ანუ ლების ხევი სოციალურად რაჭის სხვა ნაწილებისაგან დიდად არ განსხვავდებოდა. აქ ყმა-მამულის ერთი ნაწილი აზნაურებს; არეშიძეებს, სოსავიძეებსა და გიგაშვილებს ჰქონდათ დანაწილებული. ყმა-მამულის ნაწილი ხიდურის წმინდის გიორგის საჯანის მონასტერს და

²⁰ ბ ა ტ ო ნ ი შ ვ ი ლ ი ვ ა ხ უ შ ტ ი. აღწერა სამეფოსა საქართველოსა, თბ., 1973, გვ. 811; ო. ს ო ს ე ლ ი ა, დასახ. ნაშრომი, გვ. 71—74.

²¹ პ. ი ნ გ ო რ ო ყ ვ ა, სვანეთის საისტორიო ძეგლები, წ. II, თბ., 1941, წიგნი სასისხლო საქმისა ბაღს ზემო სვანეთისა და თავად ჭაფარიძეთა შორის, როგორც ამ საბუთიდან ირკვევა, აქ ჩამოთვლილი სოფლები „ლების შესავალი“ იყო. ამასთან დაკავშირებით ჩვენს ყურადღება მიიპყრო ერთი ბატის წარწერამ, სადაც მოხსენიებულია „ქვეი ლებისა“, ე. თ ა ყ ა ი შ ვ ი ლ ი, არქ... რაჭაში, გვ. 15; უნდა ვიფიქროთ, „ლების ქვეი“ მთიულეთის სინონიმია.

²² „მთიულეთის“ პუნქტების ლოკალიზაციაზე იხ. თ. ბ ე რ ა ძ ე, რაჭის ისტორიულ-გეოგრაფიული ექსპედიციის მოკლე ანგარიში, „მაცნე“ საისტორიო სერია, თბ., 1972, № 1.

²³ Л. Маисурадзе. Гибельное общество, СМОП, т. XXII, III, 1897.

ზედქალაქის საეპისკოპოსო საყდარს ეკუთვნოდათ, თუმცა უნდა აღინიშნოს, რომ ამ მხარეში გლეხთა დაყმევების პროცესი ბოლომდე არცაა მთავრებული. ლეხის ხევის ოთხასი კომლი გლეხიდან დაყმევებული მხოლოდ ორას ორმოცდათორმეტი კომლი ჩანს: 124 კომლი აზნაურებს ეკუთვნოდა, 49 კომლი ეკლესიას.

გეოგრაფიკული

1651 წელს იმერეთის სამეფოს რუსი ელჩები ტოლოჩანოვი და იევლევი ეწვივნენ. მათ ფასის მთის უღელტეხილი გადმოიარეს და რიონის სათავეებში დაეშვნენ. აქ ელჩებს ორი აზნაური შეეგება: ლომკაცი ჯაფარიძე და გიორგი არისუფი, რომლებმაც ისინი გიორგი „კანშოვის“ სოფელ თევრეშოში მიიყვანეს²⁴. გიორგი „არისუფი ეს იგივე გიორგი არეშიძეა, რომელიც ვახუშტის ცნობით, მიეგება ლომკაც ჯაფარიძესთან ერთად რუს ელჩებს²⁵. გიორგი „კანშოვის“ ნამდვილი გვარის დადგენა ვერ ხერხდება. ყოველ შემთხვევაში, ტოლოჩანოვისა და იევლევის ცნობები მოწმობს, რომ ლეხის ქვეყანაში სოციალური ვითარება უცვლელია: ყმა-მამულის დიდი ნაწილი კვალინდებურად აზნაურებს ეკუთვნოდათ. მღვდმარეობა შეიცვალა მომდევნო ხანებში.

როგორც ცნობილია, ალექსანდრე III, იმერთა მეფის, გარდაცვალების შემდეგ დასავლეთ საქართველოში გაუთავებელი შინაომი ატყდა. ჩანს, ამით ისარგებლეს ლეხის ხევის და მისი მეზობელი სოფლის გოლლას მცხოვრებლებმა და თავი ბატონყმური უღლიდან გაითავისუფლეს. შემორჩენილია გადმოცემა, თუ როგორ გაწყვიტეს ლეხელებმა არეშიძეთა საგვარეულო, რომელთა ციხესიმაგრის ნანგრევები დღესაცაა შემორჩენილი ლეხის ქვემოთ, რიონის მარჯვენა ნაპირზე. როდის ჰქონდა ადგილი ამ მოვლენას, ცნობილი არაა, ყოველ შემთხვევაში, ვახუშტის დროისათვის ეს დიდი ხნის მომხდარი ფაქტია. სახელოვანი მეცნიერი აღნიშნავს, რომ ჭიდროთას ზევით რაჟა „არიან ვითარცა სხუა მთის ადგილნი“²⁶. მთის ადგილებთან ამ მხარის შედარება მოწმობს, რომ ვახუშტის დროს ბატონყმური ურთიერთობა ლეხის ქვეყანაში მოშლილია.

„უბატონო სოფლებს“ წარმოადგენდნენ გოლლა-ლეხის ქვეყნის სოფლები, რუსი მოგზაურის სოკოლოვის ცნობით, გასული საუკუნის დასაწყისში²⁷. უბატონო თემების საზღვარს ჭიდროთას ციხე წარმოადგენდა. ეს ციხე ამჟამად არ არსებობს. იგი იდგა რიონის მარჯვენა ნაპირზე, იქ, სადაც დღეს მამისონიდან 36-ე კილომეტრის აღმნიშვნელი ბოძი დგას. ამჟამად აქ უსახო ნანგრევებიღა შეიმჩნევა. ჭიდროთას ციხე მცირე ზომის ყოფილა. იგი შედგებოდა ერთი კოშკისაგან, რომელიც რიონის პირას მდგარ ქვის მასივზე იყო აღმართული. ციხის ქვევით გადიოდა გზა. იგი ხის კარით იყო გადაღობილი, გასავალი მეტად ვიწრო ყოფილა, მასში მხოლოდ ერთი მხედარი ეტეოდა თავი-

24 ალექსი იევლევი 1650—1652 წწ. იმერეთის სამეფოში ელჩობის საანგარიშო აღწერილობა, თბ., 1969, გვ. 106.

25 „ხოლო დიდსა რუსეთის მეფესა... წარმოველინა ღესპანად ნიჭიფორე პავლეს შვილი და მდივანი ალექსი... ამით მოაგებნა მეფემან ლომკაცი ჯაფარიძე და გიორგი არეშიძე... ბატონიშვილი ვახუშტი, აღწერა... 831—832.

26 ბატონიშვილი ვახუშტი, აღწერა..., გვ. 768.

27 А. Соколов, Путешествие мое в Имеретию, М., 1874, гв. 21.

სი ცხენით. კარებთან მუდმივად იდგნენ დარაჯები, რომელთა ნებართვას გარეშე ამ კარებში გაულა არ მოხერხდებოდა²⁸.

უნდა აღინიშნოს, რომ ჭიღროთას ციხეს მეორე სახელწოდება ჰქონდა იწროთა²⁹.

ასე თანდათან ჩამოყალიბდა რაჭის უბატონო თემები, რომელსაც ზოგადად სამეცნიერო ლიტერატურაში მთის რაჭას უწოდებენ. დასახლების ტიპი აქ მკვეთრად განსხვავდებოდა რაჭის სხვა ნაწილებისაგან. ვახუშტის ხატოვანი გამოთქმა რომ ვიხმართ, ეს სოფლები „კოშკოვან-გოდლოვან-ზღუდიანი“ იყვნენ. რაც განპირობებული იყო იმით, რომ მთის რაჭის სოფლებში მრავლად იდგა საგვარეულო კოშკები³⁰.

არ ვიქნებოდით სწორი, თუ ჩავთვლიდით, რომ მთის რაჭის მოსახლეობა ყოველგვარი ფეოდალური ვალდებულებისაგან იყო თავისუფალი. გარკვეული მოვალეობანი მათ მეზობელ ჯაფარიძეს გვარეულობის თუ რაჭის ერისთავთა მიმართ ყოველთვის ემართათ, ხოლო სოლომონ I მიერ რაჭის საერისთავოს გაუქმების შემდეგ ისინი სამეფო გლეხებად ითვლებოდნენ. უნდა ვივულის-ხმოთ, რომ მთის რაჭის ყველა ოჯახი არ იყო თანასწორი³¹.

გვიანფეოდალურ ხანაში შეიცვალა რაჭის დასავლეთი საზღვარიც. ამ დროისათვის თავიერის საერისთავო უკვე მოშლილია, მისი ტერიტორია ლეჩხუმის შემადგენლობაში შევიდა. საზღვარი რაჭასა და ლეჩხუმს შორის რიონის მარჯვენა ნაპირზე, მის შენაკად ასკის წყალზე გადიოდა, ხოლო რიონის სამხრეთით იმ მცირე ქედს მიუყვებოდა, რომელიც სოფელ ღვარდიას ალპანასაგან გამოყოფს³².

ამრიგად, გვიანფეოდალური ხანის რაჭის საზღვრები შემდეგნაირად წარმოგვიდგება. ჩრდილო-აღმოსავლეთით ქანჭახისა და რიონის ხეობებში იგი

28 „ჭიღროთას არს ციხე მცირე, რათა ვერ ვიდოდნენ მთის კაცნი თვინიერ მის ციხასა რაჭას“, ვახუშტი, დასახ. ნაშრომი, გვ. 768; „ჭიღრო მხოლოდ ციხე“ აღნიშნავს გიულდენშტედტი, იხ. გიულდენშტედტის მოგზაურობა საქართველოში, თბ., 1962, გვ. 107; ჭიღროთას ციხის აღწერილობა მოცემული აქვს სოკოლოვს, იხ. А. Соколов, დასახ. ნაშრომი, გვ. 22.

29 ვახუშტის რუკათა მეორე ატლასის მე-19 რუკაზე ჭიღროთას ნაცვლად დატანილია იწროთა. ეს სახელწოდება მოხსენიებულია მერაბ წულუკიძის ერთ ფრესკულ წარწერაში: „ჩემი სამკვიდრო ყოველგან მოეშალე მტერია, იწროთას აქეთ ზონადის და ზონიკ შეგან ერია“. ექვეთ. თაყაიშვილი, არქ. რაჭაში, გვ. 41.

30 ს. მაკალათია, მთის რაჭა, თბ., 1930 წ.

31 ვახუშტის ცნობით მე-18 საუკუნის დასაწყისში რაჭის ერისთავმა მიიტაცა „გლოლა ჯადარქითურთ“. ვახუშტი, აღწერა..., გვ. 866; 1731—1743 წწ. რაჭის ერისთავის გრიგოლის სიგელში, ეს უკანასკნელი ჯაფარაძე შიოშს უბოძებს „ღების მოურაობას“. შ. ბუჩაძე, ისტორიული დოკუმენტები იმერეთის სამეფოსა და გურია-ოდიშის სამთავროებისა, წ. 1, თბ., 1958, ღების მოურავს მოიხსენიებს სოკოლოვიც. იმერეთის სამეფოს გაუქმების შემდეგ ღების, ჭიორისა და გლოლას მცხოვრებნი სამეფო ყმებად ჩაითვლნენ (ამაზე ქვემოთ).

32 ვახუშტი რაჭის საზღვრად გველისთავის ქედს ღებს, რაც მისი დროისათვის არაა სწორი. მით უფრო, რომ გველისთავის ქედის მდებარეობა მას არასწორად აქვს მოცემული. ამ ქედს ის ჭყვიშის აღმოსავლეთით აჩვენებს. „რაჭა ასკის წყალს გამოღმა“ მოხსენიებულია მე-16 საუკუნის ერთ სიგელში. იხ. ს. კაკაბაძე, სქელმდებელი ზაგრატ კურაპალატი, ტფ., 1914, გვ. 8; ასკის წყალი აქვს მოცემული რაჭის საზღვრად გიულდენშტედტს, იხ. გიულდენშტედტის დასახ. ნაშრომი, გვ. 127, 137, 327. 1766 წ. კაცია II დადიანმა საიარმეს მონასტერს შესწირა ყმა „გლეხი გენდუშს, გოშხას, ასკის წყალზე სათევზე“. ს. კაკაბაძე, დასავლეთ საქართველოს სიგელისიო საბუთები, წ. 11, თბ., 1921, გვ. 31.

უშუალოდ კავკასიონის მთავარ ქედს ებჯინებოდა. საზღვარი რაჭასა და სვანეთს შორის ლეჩხუმის ქედზე გადიოდა, შემდეგ ის მოუყვებოდა ასკის წყალს და რიონის მარცხენა ნაპირზე რაჭის ქედის დასავლურ ბოლოზე აღდიოდა (უაღეს შავას მთასთან (ასკის წყალი და თავშავას ქედი რაჭას ლეჩხუმშიდან გამოედინებოდა). სამხრეთით რაჭის ქედი რაჭას იმერეთიდან მიჯნავდა.

როგორც ზემოთ აღვნიშნეთ, რაჭის ჩრდილო-აღმოსავლეთით, ჭეჯორის ხეობის ზემო წელში, მცირე ქვეყანა კუდარო იყო განლაგებული. ჩრდილოეთით და ჩრდილო-აღმოსავლეთით იგი კავკასიონის მთავარ ქედს ებჯინებოდა. აღმოსავლეთით მას ლიხის ქედი ესაზღვრებოდა, სამხრეთით — რაჭის ქედი. ჭეჯორის ზემო წელის გარდა მასში შედიოდა ყვირილას სათავე — წონის ტბა და მისი მიდამოები.


გვიანფეოდალურ ხანაში კუდარო ძირითადად იმერეთის სამეფოს შემადგენლობაშია და რაჭის ერისთავს ემორჩილება, ხოლო 1810 წელს, იმერეთის სამეფოს გაუქმების შემდეგ, ეს ქვეყანა იმერეთის სამეფოს სხვა ნაწილებთან ერთად რუსეთის მთავრობის ერთგულების ფიცს იღებს.

შუაფეოდალურ ხანაში კუდარო ქართველებით იყო დასახლებული. გვიანფეოდალურ ხანაში მისი მოსახლეობის ეროვნული შემადგენლობა იცვლებოდა. კუდარო თანდათანობით დვალეთიდან გადმოსახლებულმა ოსებმა დაიკავეს. გვიანფეოდალური ხანის კუდაროდან შემდეგი დასახლებული პუნქტებია ცნობილი: აბანო, არაშენდა, გულიანთა, დიდი ბოჯა, ზამთარეთი, კობიანთა, ნადარბაზევი, ნაკრებავი, საჯვარი (ყვასია), ქვემო ბოჯა, შვაჭალა, შეუბანი, წონა, ჭავისთავი, ჭაჭნარა: წყაროები ასახელებენ აგრეთვე სოფელ კუდაროს, მისი მეორე სახელწოდება ჩასავალი უნდა იყოს. აქ მდინარე ჭეჯორაზე გადებული იყო ხიდი³³.

რაჭა მრავალი, მეტნაკლებად მოხერხებული, გზით იყო თავის მეზობელ მხარეებთან დაკავშირებული.

ჩრდილოეთ კავკასიასთან რაჭას ძირითადად რიონის ხეობის ზემო წელი აკავშირებდა. ბალყარეთში გზა ლეხიდან იწყებოდა. გორიბოლოს მიდამოებში ეს მაგისტრალი ორად იყოფოდა. ერთი კვლავინდებურად რიონს მოუყვებოდა და ფასის მთის (გეზოცეკის) უღელტეხილის გადალახვის შემდეგ ჩერე-

³³ კუდარო პირველად მოხსენიებულია სორის ოთხთავის ერთ მინაწერში, სადაც რაჭის ერისთავმა მონასტერს შესწირა „ერთი ზროხა კუდაროს ბეგრისგან“. ექვთ. თაყაიშვილი, არქეოლოგიური... რაჭაში, გვ. 37; ეს მინაწერი XVI საუკუნით თარიღდება. ამ შეწირულების ერისთავ ლომინის დამტკიცებაში მოხსენიებულია „ერთი ზროხა კუდარული“. იქვე, გვ. 36; ბერი ეგნატაშვილის მიხედვით, კუდარო ქართლის სამეფოს შემადგენლობაშია. იხ. ქართლის ცხოვრება, 11, გვ. 349, მაგრამ ეს მხოლოდ მის დროინდელ სიტუაციას უნდა გამოხატავდეს. ვახუშტის კუდარო იმერეთის სამეფოს შემადგენლობაში შეყავს. იხ. ვახუშტი, დასახ. ნაშრომი, გვ. 767; გოულდენშტედტის მიხედვით, კუდაროში საკუთრივ კუდაროს გარდა 18 სოფელია და ეს მხარე იმერეთის შემადგენლობაში ითვლება, თუმცა არ ემორჩილება. ამათგან მხოლოდ ნაწილი ლოკალიზდება საკუთრივ კუდაროს ტერიტორიაზე, ნაწილი ვერ ვიპოვეთ, ნაწილი კი, როგორცია მაჩხარა და კეშელთა, ლიხის ქედის აღმოსავლეთითაა, ამიტომ გვეჩვენება, რომ ისინი კუდაროში შედიოდნენ. კუდაროს სოფლების სია მოცემულია სიმონიძის 1810 წ. 29/IV წერილში ტორმასოვისადმი, სადაც შეცდომით შეტანილია მთის რაჭის სოფლები „АКТИ... Т. IV, გვ. 254. წყაროებში ვერ დავამოწმეთ, მაგრამ მაინც რეაზე დაეიტანეთ სოფლები: არაშენდა, აბანო, შეუბანი და შვაჭალა, რადგან ეს სახელწოდებანი აქ ოსური მოსახლეობის მოსვლამდე უნდა გაჩენილიყო. კუდაროში ოსების გადმოსახლების შესახებ იხილეთ ვახუშტისთან, აგრეთვე, Б. Б. Каюев, Осетины. М., 1972, стр. 63.



ქის ხეობაში ეშვებოდა. მეორე გზა გორბოლოსთან დასავლეთით უხვევდა. გადალახავდა ვაკეწვერის უღელტეხილს, დაეშვებოდა ცხენისწყალის ხეობაში, ე. წ. ლაფურში, საიდანაც ჩრდილოეთით გადალახავდა მაჩხაფარის მთას, რიცეკის უღელტეხილს და ბალყარეთში ეშვებოდა, ჩერეჭის ხეობაში, სადაც შთვილასთან უერთდებოდა ფასის მთიდან მომავალ გზას. ლაფურიდან გზა ქვემო სვანეთის სოფელ მახაშიც მიდიოდა, ცხენისწყალის გაყოლებით. მართალია, გზა ბალყარეთში მაჩხაფარით უფრო შორი იყო, მაგრამ რაჭველები მას უფრო მოსახერხებლად თვლიდნენ, რადგანაც ამ უღელტეხილზე საქონლის გადაყვანაც შეიძლებოდა.

მაჩხაფარის უღელტეხილით რაჭიდან ბალყარეთში გადასასვლელად სრულებითაც არ იყო აუცილებელი ღების გავლა. ერთი გზა ლუხუნის ხეობიდან იწყებოდა. სოფელი ურავის შემდეგ, ამ მდინარის სათავეში, მრავალი ბილიკი გადალახავს ლეჩხუმის ქედს და ქვემო სვანეთის სოფლებში ღობსა და შქედში ეშვება. აქედან კი ლაფურისაკენ მიემართება.

სოფელ წესიდან ველიეთის წმიდა გიორგის ეკლესიის გავლით და სოფელ ლიხეთიდან რამდენიმე ბილიკი ადის მდინარე რიცეულს სათავეებში, საიდანაც ყელისის გადასასვლელით შქედში ეშვება. ამავე გადასასვლელს იყენებდნენ რიცეულას ხეობის მცხოვრებლებიც. სადმელიდან გზა მდ. რიცეულას მიუყვებოდა და ლეჩხუმის ქედის გადალახვის შემდეგ სოფელ შქედისაკენ ეშვებოდა. ამავე ქედის გალახვით ცხენისწყლის სათავეებში მდებარე სოფლები-საკენ და შემდეგ მაჩხაფარისაკენ ბილიკები მიემართება სოფლებიდან — ხეაქქარა და ტოლა.

ლუხუნის გავლით ქვემო სვანეთში მოხვედრა შეიძლება საკაურას ხეობის სოფელ ხიდაშლებიდან, ქვემო ჭალიდან (მდ. ჭალას ხეობა) და გადამშიდან (მდ. სონტარულას ხეობა).

ზემო რაჭა დიგორსა და დვალეთს ესაზღვრება. დიგორისაკენ ორი გზა მიემართება, ერთი ღებიდან მდ. ჩეშურას ხეობას აუყვება და კირტიშოს ანუ ლებეცეკის უღელტეხილით ურუხის ხეობაში ეშვება. მეორე სოფელ ჭოორაში იწყება, მიუყვება მდ. ნოწარას ხეობას, გადალახავს ჭოორის მთას ანუ გურბოცეკის გადასასვლელს და ურუხის შენაკად კარავომის ხეობაში ეშვება. ეს უკანასკნელი გზა უფრო მოხერხებულად ითვლებოდა.

ნოწარას ხეობით ბილიკი დვალეთშიც მიემართება. მგზავრი გადალახავდა ჩინჩვას მთას და რიონისა და ჭანჭახის წყალის წყალგამყოფი ქედით მამისონის უღელტეხილამდე აღწევდა. ძირითადი მაგისტრალი კი მამისონის უღელტეხილისაკენ სოფელ გლოლას გავლით ჭანჭახის ხეობას მიუყვებოდა.

მამისონის უღელტეხილისაკენ ბილიკები მიემართება სოფელ გომიდან გომრულას ხეობით და ღარის ხეობიდან.

სოფელი ღარისა და გომის მცხოვრებლები დვალეთში ჩვეულებრივ ღარის ხეობით მიემართებოდნენ. ისინი გადალახავდნენ ქლელეს ანუ ავეშიდზი ბორჩინდის უღელტეხილს და სოფელ ქალაქაში ეშვებოდნენ.

საკუთრივ რაჭიდან კუდაროსაკენ რამდენიმე ბილიკი მიემართება. ერთი სოფ. წედისიდან ჩასავალში ჩადის, მეორე სოფელ ირიდან იწყებოდა.

როგორც აღვნიშნეთ, სამხრეთით რაჭას იმერეთიდან რაჭის ქედი გამოყოფდა. ამ ქედს მრავალი ბილიკი გადაკვეთდა, რომელიც რაჭას იმერეთთან აკავშირებდა.

ყველაზე აღმოსავლეთით იმერეთისაკენ გზა ირიდან მიემართებოდა. იგი ზუთი კილომეტრის შემდეგ რაჭის ქედზე აღიოდა და აქედან სოფელ რედელეთში ეშვებოდა, საიდანაც პერეე-ჭალას გავლით საჩხერემდე მიემართებოდა. ზემო რაჭიდან ყვირილის ხეობაში გზა ლესორას გავლით მიემართებოდა. ლესორაში შემორჩენილია ეკლესიის და სხვა ნაგებობათა ნაშთები, რომლებიც გალავნით ყოფილან თავის ღროზე შემოზღუდული, აქედან ბილიკი პერეეში ეშვებოდა. ლესორაზე სოფელ ჩორდიდან ჩორდულის ხეობით შეიძლება ამოსვლა, ხოლო ბაჩიხევიდან კი ჩიროლას ხეობით.

ზემო რაჭის მოსახლეობა იმერეთში ძირითადად შქმერიდან ან კიდეც ზრავალძალის გზით დადიოდა. ონიდან გზა ხირხონის-ქორთას გავლით აღწევდა შქმერში. ქორთადან დადოლდნენ შქმერში ჭეჭორის ხეობის რაჭის სოფლებიც (ბაჩიხევიდან მოკლე გზა იყო ფოცხვერების მთის გადავლით), შქმერიდან გზა რაჭის ქედის გადალახვის შემდეგ ჯრუჭულას ხეობაში ეშვებოდა და ჯრუჭის მონასტრამდე აღწევდა. სოფლების: ხევას, ფარახეთის, შარდომეთის, კიბრევის მცხოვრებლებთან უფრო მოსახერხებელი იყო ზრავალძალის გავლით იმერეთში გადასვლა. გზა გადაივლიდა ხიხას მთას და უზუნთაში ეშვებოდა.

მდინარე ბარულას ხეობის სოფლები იმერეთში ამ ხეობით მიემართებოდნენ. გზა აღმოსავლეთით გაუვლიდა ველტყევის მონასტერს და მოხვაში ეშვებოდა. ველტყევის მონასტერთან ამ გზას უერთდებოდა სოფელ სხვაეადან მომავალი ბილიკიც.

სხვაეადან იმერეთში მეორე გზაც მიემართებოდა. რომელსაც საწალიკეს მთასთან შხივანადან მომავალი ბილიკიც უერთდებოდა. ამ მთის გადალახვის შემდეგ გზა სოფელ ვანში ეშვებოდა.

საწალიკეს მთაზე იყრიდა თავს სოფლებიდან ბეთლევით და ზემო თლული, მომავალი გზები. ამ მთის გადალახვის შემდეგ გზა ზემო რგანში ეშვებოდა, აქედან კი კაცხურას ხეობით კაცხის მონასტერთან გამოდიოდა.

სოფელ უყეშიდან გზა ხრეთში გადიოდა, ხოლო მდინარე შაორის სათავეებიდან ტყიბულის ქედით — მუხურსა და რცხილათში.

ნაქერალას უღელტეხილი ძველად, ისევე როგორც დღეს, ნიკორწმინდას ტყიბულთან აკავშირებდა.

ნაქერალას უღელტეხილის დასავლეთით, წმიდა გიორგის ცნობილი ეკლესიის მიდამოებში, რაჭის მთას კიდეც ერთი უღელტეხილი გადაკვეთს, რომელიც რაჭას ქელიშის მონასტრის გავლით ოკრიბის სოფელ ძმუისთან აკავშირებდა. ამ უღელტეხილზე ერთი ბილიკი სოფელ თხმორიდან მოდის. ეს სოფელი ადვილად მოსახერხებელი გზებით ოკრიბის სოფლებთან კისორეთთან და ხრესილთანაც არის დაკავშირებული.

თხმორი რაჭას ლეჩხუმთანაც აკავშირებდა; კერძოდ, სოფელ დღნორისთან. ეს უკანასკნელი რაჭის სოფელ ღვარდიასთან არის დაკავშირებული მთაშავის ქედით. ღვარდიიდან გზა მიდის ზოგიშშიც.

რაჭის უკიდურესი დასავლეთით, სოფელი რიონის მარჯვენა ნაპირზე — ტოლა უმოკლესი გზით იყო დაკავშირებული ქუყიშის ციხესთან.

აღსანიშნავია, რომ რაჭა-იმერეთის დამაკავშირებელ გზებზე მეტად მნიშვნელოვანი საკულტო ნაგებობანია აგებული: ჯრუჭისა და ვანის მონასტრები იმერეთში, ველტყევის მონასტერი და მთის წმიდა გიორგის ეკლესია სა-

კუთრივ რაჭის ქედზე, მრავალძალის წმ. გიორგის ეკლესია, ნიკორწმინდის ტაძარი, ქელიშის მონასტერი და სხვა... რაც, რასაკვირველია, შემთხვევით არაა. საკუთრივ რაჭა მრავალი გზით იყო დასერილი, რომელიც რაჭის სხვადასხვა დასახლებებს თუ მხარეებს ერთმანეთს უკავშირებდა.

მნიშვნელოვანი მაგისტრალი ლებთან იწყებოდა. იგი ჭანჭახის ხეობაზე მომავალ გზას საგოლოლოსთან უერთდებოდა, სადაც რიონზე ხიდი იყო გადებული ამას გარდა, ლებიდან მოკლე ბილიკები გადადიოდა უშერაში, ძეგლევში, საკურას ხეობაში: ერთი ბილიკი ლებს ლუხუნის ხეობის სოფლებთან აკავშირებდა.

საგოლოლოს შემდეგ ლებიდან მომავალი გზა, რომელიც ჭიდროთას ციხის ქვემოთ გაივლიდა, თავდაპირველად რიონის მარჯვენა ნაპირს მიუყვებოდა სოფელ ღარის ზემოთ, გადალახავდა ხიდს და რიონის მარცხენა ნაპირზე გადადიოდა. მდინარე ღარზე ასევე ხიდი იყო გადებული, რომლის გადალახვის შემდეგ მგზავრი ონამდე აღწევდა.

ონისაკენ ჭეჯორის ხეობის გავლით გზა წედისიდანაც მოემართებოდა. ეს გზა მდ. ჭეჯორის მარცხენა ნაპირზე გადადიოდა ხიდით პიპილეთთან, ხოლო სოფელ კომანდელთან კი ხიდის გადალახვის შემდეგ ოწში მიდიოდა. სოფელ პიპილეთთან ამ გზას უერთდებოდა სხვა გზა, რომელიც ლუნდიდან მოემართებოდა სორგითის გავლით. ასევე ერთი მაგისტრალი უერთდებოდა წედისიდან მომავალ გზას კომანდელთან, რომელიც ბაჯიხევიდან სოფლებს ფსორს, ცხმორს, ქაშქვას და სომიწოს გამოვივლიდა. ფსორთან იყო დაკავშირებული სოფელი ჩორდიც.

ონიდან ქვემო რაჭისაკენ გზა კომანდელის ხიდის გავლით მიემართებოდა. გაივლიდა სოფლებს, ველთეთრს, ზუდალს, შარდომეთს და აქ გადალახავდა ხიდს რიონზე და სორში ჩამოდიოდა. ზუდალიდან გზა სევას გავლით ფარახეთში მიემართებოდა, აქედან ერთი მაგისტრალი შარდომეთისაკენ ეშვებოდა, მეორე კი ჭიბრევის გავლით ზემო ბარში მიემართებოდა, ზემო ბარიდან ერთი გზა ბარეულას ხეობით მუხლამდე აღწევდა. აქ რიონზე ხიდი იყო (ამ ხიდის და მისი საყარაულო კოშკის ნაშთები დღესაცაა შემორჩენილი ახალ ხიდთან) და სორის დასავლეთით უერთდებოდა ონიდან მომავალ მთავარ გზას. შემდეგ გადალახავდა მინდას ციხის ძირში, ლუხუნზე ხიდს და სოფელ წესში მიდიოდა. სოფელ წესიდან გზა კვლავინდებურად რიონის მარჯვენა ნაპირზე მიემართებოდა. ხიდისკარის ვიწროებში მდინარის ორივე მხარეს კოშკი იდგა (მათი ნაშთი დღესაც შემორჩენილია) და მათ შორის ხიდი იყო გადებული. ხიდისკართან გზა ორად იყოფოდა, ერთი კვლავინდებურად რიონის მარჯვენა ნაპირს მიუყვებოდა, გაივლიდა კვაცხუთს, შემდეგ გადაუხვევდა სადმელისაკენ (კლდისუბნისაკენ), სადაც იაშვილების ციხე-დარბაზი იდგა, შემდეგ ლეჩხუმის ქედის ქვემო კალთებს გაუყვებოდა, გაივლიდა ზვანჭკარას და ტოლამდე აღწევდა.

მეორე გზა კი ხიდისკარის ხიდს გადალახავდა და ხიმში მიდიოდა. ამავე სოფელში მიდიოდა ერთი გზა მუხლიდანაც. ხიმშიდან ერთი გზა სხვაგას მთის გადალახვით სხვაგაში მიდიოდა, მეორე რიონის გაყოლებით ამბროლაურში. ამბროლაურიდან გზა ხოტევისაკენ მიემართებოდა, აქიდან კი ნიკორწმინდისაკენ. ხოტევისაკენ მიემართებოდა გზა სხვაგანაც, კვირიკეწმინდას გავლით.

თავად სხვაგვარი კი კიდევ ერთი გზა მიემართებოდა ზემო ბარიდან ფუტიკეთის გავლით.

ნიკორწმინდა მნიშვნელოვანი გზების შესაყარს წარმოადგენდა. ნიკორწმინდა რიგობრივად აღნიშნეთ, ნაქერალსავე მიემართებოდა, მეორე ზარდასავე ბის სოფლებს გაივლიდა და ღვარდიამდე აღწევდა. ნიკორწმინდიდან ლმანაურის ქედის გადალახვით, კახეთის გავლით, გზა მიდიოდა ზნაკისაკენ. ზნაკეში ეშვებოდა ბილიკები ზედა შავრადან, ხონჭიორიდან და სხვა. აქედან კი ზნაკის ხეობით გზა რიონის მარცხენა ნაპირსაკენ ეშვებოდა და ამბროლაურიდან მომავალ გზას უერთდებოდა.

ზნაკის ციხიდან, ქედის უბნისა და ბუგეულის გავლით, გზა მიემართებოდა პატარა ონისაკენ და შემდეგ ცახისა და ღვარდიასაკენ³⁴.

რიგობრივად აღნიშნეთ, დავით ნარინის მიერ გაუქმებული რაჰის საერისთავო XV საუკუნის დასაწყისისათვის ხელახლა აღსდგა. ერისთავთა თავდაპირველი რეზიდენცია აშკარად სოფელში უნდა ყოფილიყო (ამით უნდა აიხსნებოდეს ის ყურადღება, რაჰის ერისთავთა წარმომადგენლები ქარელიძეთა გვარეულობიდან რომ იჩენენ ამ პუნქტის მიმართ). შემდეგში რაჰის ერისთავთა რეზიდენციამ წესში გადაინაცვლა. ეს უნდა მომხდარიყო XVI საუკუნის დასაწყისში, როდესაც რაჰის ერისთავთა ხელში გადმოდის მინდას ციხე (ეს ფაქტი მიაჩნია ვახუშტი ბაგრატიონს რაჰის საერისთავოს ხელახალი აღდგენის თარიღად).

მინდას ციხე მდინარე ლუხუნის მარცხენა ნაპირზე, დგას, მაღალ მთაზე, ამ მდინარის შესართავიდან რამდენიმე ასეული მეტრის დაშორებით. იგი გრანდიოზული ნაგებობაა თავისი ეკლესიით და სხვადასხვა სამეურნეო ნაგებობებით. მინდას ციხესთან თავს იყრია ქვემო სვანეთიდან, ლუხუნის ხეობით, და ზემო რაჰიდან მომავალი გზები.

წესში რაჰის ერისთავებს ჰქონდათ თავიანთი სასახლე. აქვე იდგა მათი საგვარეულო ეკლესია — ბარაკონი. 1753 წ. როსტომ რაჰის ერისთავმა ამ ეკლესიის გვერდით ახალი გუმბათიანი ტაძარი ააგო, რომელიც დღესაც კარგადაა შემონახული. წესის არდა, რაჰის ერისთავთა სასახლეები (უფრო ზუსტად, ციხე-დარბაზები) იდგა ამ უკანასკნელთა სიძლიერის ხანაში სევაში, სომიწოში, სხვაგვარი...

რაჰის ერისთავი თავდაპირველად მეფის მოხელეს წარმოადგენდა. მისი მთავარი მოვალეობა იყო რაჰის ლაშქრის გამოყვანა, რომელიც იმერეთის სამეფოს მესამე სადროშოს წარმოადგენდა. საკუთრივ ერისთავთა მამული თავდაპირველად ძირითადად ლუხუნის ხეობას, სოფელ წესს (მინდა ციხითურთ) და სოფ. მოიცავდა³⁵.

პირველ ხანებში რაჰის ერისთავები თავის მოვალეობას ასრულებდნენ და სამეფო ზელისუფლებას არ უპირისპირდებოდნენ. მდგომარეობა შეიცვალა

34 რაჰის გზების შესახებ მასალა შეგროვებთ რაჰაში ისტორიულ-გეოგრაფიული ექსპედიციის დროს. ამვე დროს ვისარგებლეთ შემდეგი ლიტერატურით: ი. ასლანიშვილი, რაჰის კავკასიონი, „პროლეტარული ტურისტი“, 1932, № 4; სპარ, რეხევიანში, საულელტეხილ გზები და ბილიკები მთის რაჰაში, „საქართველოს ბუნება“, 1965, № 4; Краевич, Военный обзор Рюнского края, СПб, 1870; В. Маевский. Описание Кутаисский губернии, Т., 1896.

35 ი. სოსელია, ნარკვევები... გვ. 74—75.

1660 წლიდან, როდესაც პაპუნა, რაჭის ერისთავი, წინ აღუდგა იმერეთის მეფე ტახტის მიმტაცებელ დარეჯან დედოფალს და მის წინააღმდეგ თურქები მოიწვია³⁶. ამის შემდეგ რაჭის ერისთავები ჩაებნენ იმერეთში გაჩაღებულ შიშისა და ნაომში და თანდათანობით აფართოებენ თავის მამულს რაჭაში და ცდილობენ მთავრობას მიაღწიონ. შექმნილი ვითარება პირველ ნახევარში მათ სასარგებლოდ მოქმედებდა. რაჭის ერისთავებმა თანდათანობით გააფართოვეს თავისი სამფლობელოები და რაჭის ძირითად ნაწილს დაეუფლნენ. ისინი ფაქტიურად ერისთავიდან რაჭის მთავრად გადაიქცნენ.

რაჭის ერისთავთა სიძლიერეს სოლომონ I მოუღო ბოლო. მან თვალები დათხარა 1769 წელს როსტომ რაჭის ერისთავს და საერისთავო გააუქმა. ერისთავის სამფლობელოების დიდი ნაწილი სამეფოდ გამოცხადდა. ნაწილი რაჭის თავადებს დაუბრუნდათ, ხოლო დიდი ნაწილი კი მეფის ერთგულ ვასალებს ზედათ, მათ შორის დიდი წილი — წერეთელთა საგვარეულოს. 1784 წელს დავით გიორგისძემ, იმერეთის მეფემ საერისთავო აღადგინა და როსტომ ერისთავის-მემკვიდრეებს მიწა-წყლის ნაწილი დაუბრუნა. სოლომონ II რაჭის საერისთავო კვლავ გააუქმა. მხოლოდ 1810 წელს, იმერეთის სამეფოს გაუქმების შემდეგ, დაიბრუნეს რაჭის ერისთავთა შთამომავლებმა საბოლოოდ თავიანთი მამულის დიდი ნაწილი³⁷.

რაჭის ერთ-ერთ ძლიერ ფეოდალურ სახლს წულუკიძეების გვარეულობა წარმოადგენდა. პირველად ეს გვარეულობა 1451 წ. ერთ სიგელშია დამოწმებული, რომლის თანახმად ისინი გიორგი მეფისაგან სოფელ იწას იღებენ. XVI საუკუნის პირველ ნახევარში წულუკიძეების სათავადო უკვე ჩამოყალიბებულია. ამავე საუკუნის დასასრულისათვის ეს გვარეულობა ყმა-მამულს იღებს იმერეთში, ვაკე მხარეში. განსაკუთრებით გაიზარდა წულუკიძეთა სამფლობელოები მერაბ წულუკიძის დროს, XVII საუკუნის მეორე ნახევარში. ასე თანდათანობით ჩამოყალიბდა ვრცელი სათავადო, რომელსაც რაჭაში დიდი ტერიტორია ეკავა. აღმოსავლეთით მას საზღვრავდა მდ. ხრეტურა და ამ უკანასკნელის კრიხულას შეერთების ადგილიდან მდ. კრიხულა. ჩრდილოეთით საწულუკიძეთა რიონი ემიჯნებოდა, დასავლეთით მთაშავის ქედი, ხოლო სამხრეთით რაჭის ქედი³⁸.

წულუკიძეთა საგვარეულოს თავდაპირველი რეზიდენცია ზნაკვას ციხე იყო. იგი ღვას სოფელ ზნაკვას ზემოთ, მდ. ზნაქურას დასავლეთით, ამ მდინარის ორი შენაკადის ციფწყალასა და ურიის ღელეთა შესართავში. ციხე ღვას გორაკზე, იგი სამკოშვიანია. სამხრეთ-აღმოსავლეთით, ციხიდან ორმოცდაათ

36 გ. პაიჭაძე, მასალები რუსეთ-საქართველოს ურთიერთობის ისტორიისათვის (1660—1685 წწ.), საისტორიო მოამბე, № 23—24, თბ., 1970.

37 თ. სოსელია, დასახ. ნაშრომი, თავი IV.

38 წულუკიძეების სათავადოს საზღვრებს გვაძლევს გიულდენშტედტი. იგი ამ სათავადოში 30 სოფელს ითვლის და მის აღმოსავლეთ საზღვრად მდ. კრიხულას ღებს (გიულდენშტედტი, დასახ. ნაშრომი, გვ. 129). გიულდენშტედტის ეს ცნობა არაა ზუსტი. ამის დასადასტურებლად მოვიტანთ 1819 წლის ფიცის წიგნს: „ესე... წიგნი მოგვითხვენ თავადმა ერთობით წულუკიძეებმა... ერთობით საწულუკიძეთა აზნაურთა და გლეხთა ვაღაღმართს და ვაღმოდმართს. აგრეთვე ამბროლაურს, კრიხელს, გორელს, ზემო კრიხელს, კვარკე წმიდელს და ველაველს, შიგანელს, ბეთლემელს, ერთობით აზნაურსა და გლეხს“ (ს. უ. ი. ა. ფ. 1448, ს. 7885). გაღმართი ეს იმერეთის საწულუკიძეთა. საბუთში ჩამოთვლილი სოფლები არ შედიან საწულუკიძეთაში. წულუკიძეებს ამ მხოლოდ ყმა-მამული ეკუთვნის, საერთოდ საწულუკიძეთა მდ. ხრეტურა და შემდეგ კრიხულა საზღვრავს.

ნაბიჯზე, დგას განმარტოებული კოშკი. შემორჩენილი კოშკები სათორღრე-
ბიანია. ბოლო სართულზე შემორჩენილია ოთხკუთხა სალოდენები. ციხის ფერ-
დობზე ჩვენ ავკრიფეთ ადრეანტოჟური პითოსის ფრაგმენტები, რაც მოწმობს,
რომ ციხის გორაკი უძველესი დროიდან ყოფილა ათვისებული.

ციხის აღმოსავლეთით მდინარე ციფწყალას მარჯვენა ნაპირზე არის ადგი-
ლი ნააგარევი, სადაც იყო წულუკიძეთა სასახლე თავისი ეკლესიით. ხშირად
ზნაკვის ციხეს ამის გამო ნააგარევის ციხეს უწოდებდნენ.

საწულუკიძეთა ტერიტორიაზე იდგა ბარეულისა და ბუგეულის ციხეები.
აქვე, დღევანდელ პატარა ონში შემორჩენილია წულუკიძეთა ერთ-ერთი აზ-
ნაურის ციხე-დარბაზი. XVII საუკუნის დასაწყისში წულუკიძეები ეუფლები-
ან ხოტევის ციხეს.

ქვემო რაჭაში, რიონის მარჯვენა ნაპირზე, XVIII საუკუნის დასასრული-
სათვის, უკიდურესი სოფელი ტოლა ორად გაყოფილი იყო. დღევანდელი პირ-
ველი ტოლა გელოვანებს ეკუთვნოდათ, აქვე იყო მათი ციხე-დარბაზი³⁹. მეო-
რე ტოლა, ჩორჩო და ხვანჭკარა საყიფიანოს შეადგენდა. ყიფიანების ციხე-
დარბაზი (მისი ნანგრევები დღესაც შემორჩენილია) იდგა ხვანჭკარაში ბოსელას
მთის ძირში⁴⁰.

სოფლები ღვიარა, ძირაგეული, სადმელი და ბოსტანა იაშვილების სათა-
ვადოს შეადგენდა, რომელთა ციხე-დარბაზი იდგა სადმელში (კლდისუბანში).
იგი დგას რიცეულას მარჯვენა ნაპირას, მაღალ კლდზე. ციხე თავისი ეკლესი-
ით იდგა კლდის ქიშზე. ჩრდილოეთით ასიოდ მეტრის დაშორებით დგას ორი
სამსართულიანი კოშკი. ციხე დანგრეულია, კოშკები კარგადაა შემორჩენილი.
მეორე სასახლე იაშვილებისა იდგა ღვიარას, ხოლო მათ საძვალეს წარმოად-
გენდა სადმელის (კლდისუბნის) ადრეფეოდალური ეკლესია, რომელიც მდი-
ნარე რიცეულას პირას დგას დაბლობში⁴¹.

ვერ მოვახერხეთ ზემო რაჭის უძლიერეს საგვარეულოს ჯაფარიძეთა სა-
თავადოს შემოსაზღვრა. ზოგადად ისინი ფლობდნენ მათი სიძლიერის ხანა-
ში რიონის ზემო წელს ჰიდროთამდე და ჭეჯორის ხეობას კუდაროშმდე და ამ
უკანასკნელ ქვეყანაზეც აცხადებდნენ პრეტენზიას. მათი ერთ-ერთი ციხე-
დარბაზი იდგა ლავანთაში მდ. საყაურას მარცხენა ნაპირზე.

არ ხერხდება ცალკეულ აზნაურთა საგვარეულოს საფლობელოთა შემო-
საზღვრა. ვახუშტი ბაგრატიონის რუკებზე, რაჭაში, დატანილია აზნაურის სა-
სახლეები, რომლებიც, როგორც მათი დღემდე შემორჩენილი ნაწილის (ველ-
თეთრში, კომანდელში, კვირიკეწმინდაში) დათვალიერებამ დაგვარწმუნა, ცი-
ხე-დარბაზებს წარმოადგენდნენ. ვახუშტის რუკებისა და ჩვენი საველე ექსპე-
დიციების მონაცემების მიხედვით, აზნაურთა ციხე-დარბაზები იდგა სოფლებ-
ში: ბაჩიხევი, კომანდელი (ვაშყრელიძეების), ველთეთრი (ბაქრაძეების), ზუ-
დელი, კვირიკეწმინდაში — დღევანდელი კორტი (კვიტაშვილების), კრიხი (ა-
გრეთვე კვიტაშვილების), წესში (ყერცელიძეების), დღევანდელ პატარა ონში,
საკეცე, სორი (გოცირიძეების), ფუტიეთი, ღარი (ჯაფარიძეების), ჩონისი, ხიმ-

³⁹ გელოვანების მიერ პირველ ტოლის ფლობაზე იხ. ს. ც. ი. ა. ფ. 1448 ს. 2270.

⁴⁰ საყიფიანოს საზღვრები ძირითადად რაჭაში ექსპედიციებით დავადგინეთ.

⁴¹ თეოდორე შარაბიძე, იაშვილები და საიაშვილო რაჭაში, ხელნაწერი, ს. ც. ი. ა. ფ. 1446, № 714.

ში, ჭინჭვისი (გამყრელიძეების). ამათ გარდა, ალბათ აზნაურთა ციხე-დაობაზედა წარმოადგენდნენ სომეხოში, იაშვილების უბანში, მცირე ციხე და ციხის ნანგრევები გომში.

ერეკლესი
დავით აღმაშენებლის

გვიანფეოდალური ხანის დასაწყისში სამეფო ხელისუფლება ფონდს ფლობდა რაჭაში. მასვე ეკუთვნოდა თავდაპირველად მინდას, კვარას და ხოტევის ციხეები. მეფეთა საზავხულო რეზიდენციას წარმოადგენდნენ შაორი და ამბროლაური⁴². თანდათანობით სამეფო მამულები რაჭაში შემცირდა. XVI ს-ის დასაწყისში მინდას ციხეს რაჭის ერისთავები დაეუფლნენ. XVIII ს-ის დასაწყისში კი კვარას და ხოტევის ციხეებიც თავადებმა მიიტაცეს⁴³. ფაქტიურად ამ საუკუნის I ნახევარში სახასო მამულები რაჭაში აღარ იყო. ვითარება შეიცვალა რაჭის საერისთავოს გაუქმების შემდეგ: როსტომ ერისთავის მამულთა დიდი ნაწილი სოლომონ I სამეფოდ გამოაცხადა. 1810 წ., იმერეთის სამეფოს გაუქმების დროისათვის, სახასო მამულები შემდეგ სოფლებშია დამოწმებული: ღები, ჭიორა, გლოლა, უწერა, გომი, ნაკიეთი ძეგლევი, ლავანთა, საკო, წესი, ლიხეთი, ურავი, ამბარი, კრიხი, სხვაეა, ხვანჭკარა, ხირხონისი, სომიწო, წოლა, ქაშქვა⁴⁴.

გვიანფეოდალურ ხანაში რაჭაში ერთადერთი ქალაქი ონი იყო, სადაც სავაჭროდ, რაჭველების გარდა, სვანეთიდან, ქართლიდან და ჩრდილოეთ კავკასიიდან იყრიდნენ თავს⁴⁵. ონში სომხებისა და ებრაელების გვერდით ვაჭრობასა და ხელოსნობას ადგილობრივი ქართველი მოსახლეობაც მისდევდა⁴⁶.

ქვემო რაჭის სავაჭრო ცენტრს ხოტევი წარმოადგენდა⁴⁷.

შუაფეოდალურ ხანაში რაჭა ქუთათელის სამწყსოში შედიოდა. XVI ს-ის პირველ ნახევარში ჩამოყალიბდა ნიკორწმინდის საეპისკოპოსო კათედრალი, რომლის სამწყსოს წარმოადგენდა „ღები, გლოლა, ფისონ გამომდინარე რიონი და სრულიად რაჭა ასკის წყალს გამოლმა“⁴⁸ (ამ საბუთის მიხედვით ირკვევა, რომ სწორი არაა ვახუშტი ბაგრატიონი, როდესაც ეს უკანასკნელი მთის რაჭის სოფლებს ნიქოზელის სამწყსოში ათავსებს⁴⁹).

ნიკორწმინდის საეპისკოპოსო კათედრალი იმერეთის მეფე ბაგრატ III ჩამოაყალიბა, მანვე შესწირა ყმა-მამული ნიკორწმინდის მონასტერს სოფლებიდან: ნიკორწმინდა, უყეში, თლული, ზემო თლული, ხოტევი, იწა, ბაჯი, ღადიში, შავრა, მეტეხარა, ხონჭიორი და ზნაკვა⁵⁰.

მომდევნო ხანებში ნიკორწმინდის მონასტერს ყმა-მამული ნელ-ნელა ემატებოდა. ასე რომ, ერთი საბუთის მიხედვით, რომელიც ზუსტი არ უნდა იყოს, ნიკორწმინდის მონასტერი 1819 წლისათვის ყმა-მამულს შემდეგ სოფლებში ფლობდა: ნიკორწმინდა, უყეში, ხონჭიორი, ბუგეული, აბანოეთი, შავრა,

42 ბატონიშვილი ვახუშტი, დასახ. ნაშრომი, გვ. 763—764.

43 იქვე, გვ. 866—867.

44. Акты, Т. IV, гл. 258;

45 ბატონიშვილი ვახუშტი, დასახ. ნაშრომი, გვ. 767, გოულდენშტიცი, დასახ. ნაშრომი, გვ. 102.

46 ბარაკონის ღვთისმშობლის ეკლესიის ერთ შეწირულებაში მოხსენიებულია: „ონს ვაჭარი მუჯირი თავისი ღუქნით“. ხელნაწერთა ინსტიტუტის ფონდი HD, საბ. 1320.

47 ვახუშტი, დასახ. ნაშრომი, გვ. 764.

48 ს. კაკაბაძე, სჯულმდებელი ბაგრატ კურაპალატი, ტფ., 1912, გვ. 8.

49 ვახუშტი, დასახ. ნაშრომი, გვ. 370.

50 ს. კაკაბაძე, დასახ. ნაშრომი, გვ. 6—8.

ლადიში, ბარეული, ცახი, თხმორი. ამას გარდა, ნიკორწმინდის მონასტერს სოფელ ბუგეულსა და სოფელ შავრაში დიდი ვენახები გააჩნდა, რომლებიც ერთად ას ჩაფ ღვინოს იძლეოდა. სულ მონასტერს 1819 წლისთვის 19 ეკლესია, 1 ემა-გლეხი ეკუთვნოდა, სამას ოთხმოცდაორი სული, რომელთაგან 100-ზე მეტი გადაყვანით ოთხას თხუთმეტი მანეთის გამოსაღებელი ედოთ.

თავისი ყმა-მამული გააჩნდა საეკლესიო საეპისკოპოსო ტახტსაც. მას ორი კომლი აზნაური ყავდა სოფ. ნიკორწმინდაში და რვა კომლი აზნაური, ამ აზნაურთა ოცდაათორმეტი სული ყმა სოფელ შავრაში⁵¹.

რაჭის ერთ-ერთ უძველეს მონასტერს წარმოადგენდა სორის ჯვარცმის მონასტერი, რომელიც XIV თუ XV სს-ში ააგეს რაჭის ერისთავებმა ჭარულისძეთა. საგვარეულოდან.

სორის მონასტერი დიდი ყურადღებით არ უნდა ყოფილიყო განგებვრებული. ჩვენ მივაგენით მხოლოდ ორ დოკუმენტს, რომელშიც ამ მონასტრისადმი შეწირულებებზეა საუბარი. პირველი ეკუთვნის შოშიტა რაჭის ერისთავს, რომელიც სორის მონასტერს სწირავს ყმა-მამულს შემდეგი პუნქტებიდან: ეაშქვა, სომიწო, სხვავა, მუხლი და ონი⁵². მეორე სიგელში სოლომონ I უბრუნებს მონასტერს ყმა-მამულს ამავე სოფელში, რომელიც ერისკაცებს მიეტაცნათ⁵³.

1819 წლის დოკუმენტში სორის მონასტრის მხოლოდ ორი ყმა მოხსენიებული სხვადასა და მუხლში, რომელთაც სულ თოთხმეტი მანეთის გამოსაღები ედოთ.

XVIII საუკუნის მეორე ნახევარში თავისი სიმდიდრით გამოირჩეოდა რაჭის ორი მონასტერი: ველტყევის ნათლისმცემელი და ჭელიშის ღვთისმშობელი.

ველტყევის ნათლისმცემელი მღებარეობდა რაჭის ქედზე, სხვაგან ათიოდე კილომეტრის დაშორებით. პირველი შეწირულება ამ მონასტრისადმი, რომელმაც ჩვენამდე მოაღწია, 1740 წლითაა დათარიღებული. მომდევნო ხანაში არც ერთი საეკლესიო ცენტრისათვის არ შეუწირავთ იმდენი ყმა-მამული რაჭაში, რამდენიც ველტყევის ნათლისმცემელს მიუძღვნეს. სულ ჩვენს მიერ შეგროვილი მასალის მიხედვით ამ მონასტერს ყმა-მამული გააჩნდა სოფლებში: აბანოეთი, აბარი, ამბროლაური, ბარეული, ველევი, იწა, კრახი, ლიხეთი, ონი, სამთისი, სხვავა, ტოლა, ფარახეთი, ფსორი, ქვედი, შქმერი, შხივანა, ჩორჯო, ძარაგეული, ხიმში, ჭინჭვისი. 1819 წლისათვის ველტყევის მონასტერს ეკუთვნოდა ვენახები იწასა და ხიმში, სახნავი მიწები ხიმშს, სხვადას, ფსორს და ჩორჯოს. სულ ამ პერიოდისათვის, არაზუსტი ცნობით, ველტყევის მონასტერს ეკუთვნოდა 41 კომლი, 178 სული, ყმა-გლეხი, რომელთაც ორას ოცდაათორმეტი მანეთის გამოსაღებელი ედოთ.

ჭელიშის მონასტერი მღებარეობს ნიკორწმინდიდან ათიოდე კილომეტრის დაშორებით, მდ. შარეულას მარცხენა ნაპირას. პირველად იგი ნიკორწმინდის მონასტერს ეკუთვნოდა. უძველესი შეწირულება ამ მონასტრისადმი, რომელ-

⁵¹ სკია ფ. 1448, ს. 6723 ქვემოთ, სადაც საუბარია რაჭის ამა თუ იმ ეკლესიას მფლობელობაზე 1819 წლისათვის, ეს დოკუმენტიც გამოყენებული.

⁵² სკია ფ. 1451, დავთარი 16.

⁵³ სკია, ფ. 1448; ს. 3306.

საც ჩვენ მივაკვლიეთ, 1788 წლით თარიღდება⁵⁴. 1819 წლისათვის ეს მონასტერი ფლობდა ჩვიდმეტ კომლ ყმა-გლეხს, რომოცდათოთხმეტ სულს, რომელთაც 75 მანეთის გამოსაღებელი ედოთ. მონასტერი დიდ ვენახს ფლობდასოფ. იწაში. საერთოდ კი, ქელიშის მონასტერს ყმა-მამული გააჩნდა 1819 წლისათვის სოფლებში: იწა, ბარეული, ქედისუბანი, ჭვარისა, ზნაკვა, კრიხი, შხივანა, თლუღა, სადმელი, ზვანჭკარა და ტოლა.

გვიანდელადღური ხანის რაჭაში თავისი ყმა-მამული გააჩნდა აფხაზეთის საკათალიკოსო ტახტს. პირველი ცნობა ამის შესახებ დაცულია ბიჭვინტის იადგარში, სადაც მოხსენიებულია „რაჭის სოფელი ბარი, სასახლე და მონასტერი, ერთის აზნაურის-შვილითა... და ოცდაათით კომლი კაცითა“⁵⁵. მომდევნო ხანებში აფხაზეთის საკათალიკოსო ტახტმა ყმა-მამული მიიღო სოფლებში: მუხლი, კრიხი, ლიხეთი და ამბროლაური.

1578 წლის ქუთაისის საყდრის გამოსაღებლის დავთარში მოხსენიებულია „რაჭას ფუტეითს საქუთათლო კაცნი“⁵⁶, ეს ყმა-მამული ქუთაისის საეპისკოპოსო კათედრალს მთელ გვიანდელადღურ ხანაში შემორჩა. XVIII ს. მიწურულში აფხაზეთის საკათალიკოსო ტახტის ყმა-მამული, მთელ დასავლეთ საქართველოში, ქუთაისის მიტროპოლიტის ხელში გადავიდა, ასე რომ, 1819 წლისათვის ზემოხსენებული სოფლებიდან ქუთაისის კათედრალს ეკუთვნოდა ას თერთმეტი კომლი ყმა-გლეხი, 429 სული, რომელთაც 445 მანეთის გამოსაღებელი ედოთ. მასვე ეკუთვნოდა ვენახი სოფელ კრიხში.

თავისი ყმა-მამული გააჩნდა რაჭაში გელათის საეპისკოპოსო კათედრალს. ჩვენამდე მოღწეული პირველი შეწირულება დავით ნარინს ეკუთვნის, რომელმაც გელათის მონასტერს უბოძა „რაჭას-ქორთას“ რამდენიმე კომლი ყმა⁵⁷. შემდგომში ეს შეწირულება მონასტერს დაუკარგავს.

1819 წლისათვის გელათის საეპისკოპოსო კათედრალს რაჭაში, სოფლებიდან ბაჯი, ბუგეული, კვაშხიეთი, ზნაკვა, ღადიში, შავრა, ჭვარისა და ქალაქ ონში დაახლოებით 35 კომლი ყმა-გლეხი გააჩნდა, რომელთაც 213 მანეთის გამოსაღებელი ედოთ.

XVIII საუკუნის დასასრულისათვის თავისი ყმა-მამული გააჩნდა რაჭაში ზემო მხარის ორ, ჭრუჭისა და ვანის მონასტერს. პირველი შეწირულება რაჭაში ჭრუჭის მონასტრისადმი 1764 წლითაა დათარიღებული, სულ ამ მონასტერს ეკუთვნოდა რაჭაში ყმა-მამული ონში და სოფლებში: ბარი, ონი, სევა, სხვაგა, ფარახეთი, შქმერი, შხივანა, ცხმორი, წედისი, კიბრევი⁵⁸, სულ ოც-დაორზე მეტი კომლი, რომელთაც დაახლოებით 135 მანეთის გამოსაღებელი ედოთ.

ვანის მონასტერს ყმა-მამული რაჭაში XIX საუკუნის დასაწყისიდან გააჩნდა, სულ რამდენიმე კომლი სოფლებში შხივანა, ბარი და სხვაგა⁵⁹.

⁵⁴ სცია, ფ. 1451, დავთარი 16.

⁵⁵ ი. დოლიძე. ქართული სამართლის ძეგლები, ტ. II, თბ., 1965, გვ. 178.

⁵⁶ იქვე, გვ. 308; ტ. III, თბ., 1970.

⁵⁷ იქვე, გვ. 174.

⁵⁸ სცია, ფ. 1451, დავთ. 16, საბ. № 448, 450, 454, 455, 459, 465, 467, 470, 471, 473, 476.

⁵⁹ სცია, ფ. 1451, დავთ. 16, საბ. № 432, 434, 435, 436, 441.

რაქის ეკლესიების უმეტესობა ქვისაგან იყო აგებული, მათი მცირე ნაწილი კი ხის შენობას წარმოადგენდა⁶⁰. ეკლესიების დიდი ნაწილი მოსახლეობის ყოველდღიურ რელიგიურ მომსახურებას ეწეოდა. იყო ეკლესიები, რომლებიც ჯგუფი, სადაც მღვდელმსახურება მხოლოდ განსაკუთრებულ დღეებშივე აღავსებდა.

ეკლესიების უმეტესობა ყოველგვარ ყმა-მამულს მოკლებული იყო, მაგრამ ამ მხრივ გამონაკლისიც არსებობდა. თავდაპირველად დიდძალ ყმა-მამულს ფლობდა მთის წმიდა გიორგის ეკლესია როგორც რაჭაში, ისე ოკრიბაში⁶¹. თანდათანობით ამ ეკლესიამ თავისი გავლენა რაჭაში დაკარგა. უკანასკნელი შეწირულობა ამ ეკლესიისადმი რაჭიდან XVII საუკუნის 80-იან წლებზე მოდის. მომდევნო ხანებში მთის წმიდა გიორგის ეკლესია თავის ყმა-მამულს რაჭაში მთლიანად კარგავს.

თავისი ყმა-მამული გვიანფეოდალურ რაჭაში გააჩნდა მრავალძალის წმიდა გიორგის ეკლესიას, რომელიც 1819 წლისათვის ფლობდა 27 კომლ ყმას სოფლებში მრავალძალი, ბარი და ამბროლაური, რომელთაც 138 მანეთის გამოსაღებელი ემართათ.

მცირეოდენი ყმა-მამული გააჩნდა XVIII საუკუნის მეორე ნახევარში ბარის ნაცხოვრის, პიპილეთის წმიდა გიორგის და ღარის მთავარანგელოზის ეკლესიებს⁶², აგრეთვე ლაღიშის წმიდა გიორგის ეკლესიას⁶³.

სულ 1819 წლისათვის ეკლესიას რაჭაში ეკუთვნოდა დაახლოებით 378 კომლი, 1856 სული ყმა, რომელთაც 1780 მანეთი გამოსაღებელის გადახდა ევალებოდათ. თუ გავითვალისწინებთ, რომ თავისი ყმა-მამულის მორზდილი ნაწილი ეკლესიამ რაჭაში XVIII საუკუნის მეორე ნახევრიდან მოიპოვა, უნდა აღვნიშნოთ, რომ გვიანფეოდალურ რაჭაში საეკლესიო მიწათმფლობელობა დიდ როლს ვერ თამაშობდა.

გვიანფეოდალური რაჭა მკიდროდ დასახლებულ ქვეყანას წარმოადგენდა. ეს კარგად ჩანს იმ რუკიდან, რომელიც ამ წერილს ახლავს (იხ. რუკა. 3). იგი შედგენილია წერილობითი წყაროებისა და ისტორიულ-გეოგრაფიული დაზვერვების მონაცემების გამოყენებით.

60 ხის ეკლესია რაჭაში მოხსენიებულია ალექსი იველვეის საანგარიშო აღწერილობაში იხ. ალექსი იველვეის... გვ. 107, უკანასკნელ ხანამდე ხის ეკლესიები იდგა სოფლებში: ონ-პევი, ცხორი...

61 სეია, ფ. 1451, დავთ. 16, გვ. 436, 439.

62 სეია, ფ. 1451, დავთ. 16, გვ. 501—505.

63 სეია, 1449, ს. 429.

РАЧА В ФЕОДАЛЬНУЮ ЭПОХУ

(Резюме)



В раннефеодальную эпоху горная часть Западной Грузии, точнее Сванети, составляла историко-географическую единицу, которую грузинские источники упоминают под названием Такуери. Она состояла из трех «Квекана» (земель) — собственно Такуери, Лечхуми и Рача.

Само название Рача в источниках впервые встречается с начала XI века. В это время она составляла отдельное саериставо («воеводство»), которым управляли эриставы из дома Кахаберидзе. Рача занимала среднюю часть бассейна р. Риони. На юго она доходила до Рачинского хребта, а от Такуери ее отделял «Гвелиставис Кеди» (Хребет Гвелистави); на севере Рача граничила с Сванетским саериставо, границы которого в ущелье Риони доходили до крепости Чидрота. До главного Кавказского хребта Рача доходила у истоков р. Чанчахи. Рачинское саериставо занимало нижнее течение р. Деджора. В верхней части бассейна этой реки была расположена Кударо (само название в источниках упоминается с XVI века), которая в это время была населена грузинами.

Среднефеодальную эпоху Рача по социальному развитию не уступала передовым частям Грузинского царства. Главная резиденция эриставов находилась в Миндас-цixe (Крепость Миндас) у деревни Цеси. Другим важным замком был Квара, который в источниках встречается с XI века.

Начиная с IX века, в Рача начинается обширное церковное строительство. До наших дней дошли многие памятники X—XIII вв., среди них такие великолепные образцы грузинской архитектуры, как храм Никорцминда, церковь в селе Крихи и другие.

В среднефеодальную эпоху Рача состояла из отдельных хези («Ущелий»). В источниках упоминаются некоторые из них.

В конце XIII века Рачинское саериставо было упразднено, но спустя века оно вновь было восстановлено. В начале резиденция эриставов находилась в дер. Сорн, но с начала XVI века она вновь была перенесена в Миндас-цixe.

В позднефеодальную эпоху изменились границы Рача. С конца XV века в ее состав вошла «Мтиулет», которая раньше входила в состав Сванети и занимала верхнее течение Риони, выше крепости Чидрота. После этого границей между Рача и Сванети служил Лечхумский хребет. На западе Рача граничала с Лечхуми. На правом берегу р. Риони Рача от последней была разделена рекой Аскис-цкали, а южнее Риони границей служил хребет Тавшави.

От Имерети Рача по-прежнему была отделена Рачинским хребтом. Изменилось положение и в Кударо, которая была постепенно заселена осетинами-выходцами из Двалети. В позднефеодальную эпоху Кударо в основном входила в состав Имеретинского царства, начиналась эриставом Рача.

В XVI—XVIII вв. Рача составляла третье садрошо (военный округ) Имеретинского царства. В начале владения эриставов в самой Рача не были обширны. Постепенно эриставы Рача начали закруглять свои родовые владения. Сперва они достигли большого успеха в этом деле; большого успеха достигли они и в борьбе с царской властью за самостоятельность. Успехам эриставов Рача положил конец царь Соломон II, который в 1769 г. упразднил это эриставство.

В позднефеодальную эпоху в Рача были сатавадо княжеских родов Цулукидзе, Кипиани, Яшвили и Джапаридзе.

Сатавадо князей Цулукидзе занимало обширную территорию между Риони и Рачинским хребтом. На Западе оно доходило до Лечхуми, на востоке границей служила р. Хотеура, а после впадения последней в р. Крихула-Крихула. Родовым замком Цулукидзе была крепость Знаква. В начале XVIII века они завладели Хотевским замком.

В сатавадо Кипиани входили деревни Тола, Чорджо и Хванчкара, где стоял родовой замок этих тавадов.

Князья Яшвили владели деревнями Гвиара, Бостана, Садмели и Дзирагеули. Родовой замок стоял в Садмели.

Дошедшие до нас материалы не дают возможность установить владения княжеской фамилии Джапаридзе, один из родовых замков которых стоял в деревне Лагванта. Наряду с князьями у дворян также были свои родовые замки, часть которых дошла до наших дней.

Среднефеодальную эпоху Рача входила в состав Кутаисского епископства. В первой половине XVI века была образована епископская кафедра в Никорцминда, епископ которой был пастырем всей Рача.

В позднефеодальную эпоху в Рача были монастыри в Никорцминда, Велткеви, Челиши, Сори, которые владели крепостными и земельным и угодьями. В Рача свои владения имели митрополиты Гелатский и Кутаисский, а также каталикос всей западной Грузии.

Церкви в Рача в основном строились из камней, но были и деревянные сооружения. Некоторые из церквей владели землями и крепостными.

В позднефеодальную эпоху Рача была густонаселенной и сравнительно богатой частью Грузии.

К работе прилагаются три карты, которые составлены на основе письменных источников и материалов, добытых в полевых историко-географических изысканиях.

ს ა რ ა ზ ი

1. მუსხელიშვილი დ. ლ. — Основные вопросы исторической географии Грузии	5
2. გვასალია ჯ. — არაგვის ხეობის ისტორიული გეოგრაფიის საკითხები	47
2. გვასალია დ. გ. — Вопросы исторической географии Арагвского ущелья	80
3. ბერძენიშვილი დ. — ჯავახეთის ისტორიული გეოგრაფიის საკითხები	82
3. Бердзенишвили Д. К. — Вопросы исторической географии Джавахети	129
4. ბერაძე თ. — რაჭა ფეოდალურ ხანაში	132
4. Берадзе Т. Н. — Реча в феодальную Эпоху	153

СБОРНИК ИСТОРИЧЕСКОЙ ГЕОГРАФИИ ГРУЗИИ

Т. V

დაიბეჭდა საქართველოს სსრ მეცნიერებათა აკადემიის
სარედაქციო-საგამომცემლო საბჭოს დადგენილებით

რედაქტორი დ. მუსხელიშვილი
გამომცემლობის რედაქტორი რ. ფეიქრიშვილი
ტექნორედაქტორი ე. ბოკერია
მხატვარი მ. თუშმელიშვილი
კორექტორი ლ. ჯაშო

გადაეცა წარმოებას 1.4.1975; ზელმოწერილია დასაბეჭდად 25.8.1975;
ქაღალდის ზომა $70 \times 108 \frac{1}{16}$; ქაღალდი № 2; ნაბეჭდი თაბახი 12.3;
სააღრიცხვო-საგამომცემლო თაბახი 10.9;
უე 01066; ტირაჟი 1000; შეევება № 1152;
ფასი 1 მან. 10 კაპ.

გამომცემლობა „მეცნიერება“, თბილისი, 380060, კუტუზოვის ქ., 19
Издательство «Мецниереба», Тбилиси, 380060, ул. Кутузова, 19

საქ. სსრ მეცნ. აკადემიის სტამბა, თბილისი, 380060, კუტუზოვის ქ., 19
Типография АН Груз. ССР, Тбилиси, 380060, ул. Кутузова, 19

