

K 18 976
4

ბროტონის
ბიბლიოთეკა

K 18 976
4


ქართული
ბიბლიოთეკა

საქართველოს
ისტორიული
გეოგრაფიის
პირველი

VII

. მეცნიერება.

საქართველოს სსრ მეცნიერებათა აკადემია
ივ. ჯავახიშვილის სახელობის ისტორიის, არქეოლოგიისა და
ეთნოგრაფიის ინსტიტუტი



ს ა ქ ა რ თ ვ ე ლ ო ს
ისტორიული გეოგრაფიის კრებული
VII

0005-5864
საქართველოს მეცნიერებათა აკადემია

საქართველოს მეცნიერებათა აკადემია



მეცნიერება
თბილისი
1989

2(922)11

63.2 (21)
ს 323

საქართველოს ისტორიული

გეოგრაფიული
ინსტიტუტი
ბიზლიმთის ქ.

კრებულში შესულია გამოკვლევები, რომლებიც ასახავენ საქართველოს ისტორიული გეოგრაფიის საკითხებს ანტიურბანიდან დაწყებული XX საუკუნის დამდეგამდე. მათში განხილულია ფრონის ზეობების, ფერსათის ქვეყნის, XIX ს. სამეგრელოს სამთავროს ისტორიული გეოგრაფიის მომენტები. საგანგებო სტატიები ეძღვნება ქ. პეტრას ახლებურ ლოკალიზაციას და XIX ს. ბოლოსა და XX ს. დასაწყისის საქართველოს ხასო-ფლო-სამეურნეო მიწების გამოყენების გეოგრაფიულ ასპექტებს.

რედაქტორი ისტ. მეცნ. დოქტ. დ. მუსხელი შვილი

რეცენზენტები: ისტ. მეცნ. დოქტ. ალ. ბენდიანაშვილი
ისტ. მეცნ. კანდ. ან. ბოგვერაძე

976
5
18.976
K

აქ. სსრ კ. მარქსის
სახ. სახ. რესპუბ.
ბიზლიმთის ქ.

სპიგ-2000
შეგორავაძე

0503020906
ს M 607 (06)-89 154-88

© გამომცემლობა „მეცნიერება“, 1989

ISBN 5-520-00154-5

გვ. 89

ზ. გვასალია

ფრონის ხეობათა ისტორიული გეოგრაფიის საკითხები

ფრონეები ეწოდება შიდა ქართლის ოთხ მდინარეს: დვანის წყალს, ფცის წყალს, ალის წყალს და სურამის წყალს. ოთხივე მდინარე გამოდის სურამის ქედის აღმოსავლეთის კალთებიდან და ერთვის მტკვარს. ამ ოთხ მდინარეს ხალხი უწოდებს დვანის ფრონეს, ფცის ფრონეს, ალის ფრონეს და სურამის ფრონეს. საინტერესოა, რომ ფრონეები ამ მდინარეთა ზედა წელს ეწოდება, ხოლო ქვედა წელებს დვანის წყალი, ფცის წყალი, ალის წყალი და სურამის წყალი.

ვახუშტი ბაგრატიონი ამ მდინარეების აღწერისას აღნიშნავს: „და ლიახვის მდინარეს აქათ ტაშის-კარამდე, რომელნიცა მდინარე კვენი აღვსწერეთ, უწოდებენ თვნიერ შოლისა, ფრონეთა“¹.

როგორც ჩანს, ფრონე ზოგადი სახელია. მითუმეტეს, რომ ამ სახელწოდებით ორი მდინარე — ზედა და ქვედა ფრონე — გვხვდება ლიხის იქითაც, ზემო იმერეთში. ზედა ფრონე ერთვის ძირულას შენაკად ღუმალას, ხოლო ქვედა ფრონე ყვირილას. კიდევ ერთი მდინარე ფრონეს სახელწოდებით არის სამცხეში. აწყურის ციხის მახლობლად, სოფ. აგარასთან მტკვარს ერთვის აბანოს ხევი, რომელსაც ადგილობრივი მოსახლეობა ფრონეს უწოდებს.

მოსახლეობის დაკვირვებით ფრონე თხელ წყალს ეწოდება. ხომ არაა კავშირი ფრონესა და ფონს (ფონა, ფონე) შორის, რომლებიც ფონეტიკურად ახლოს დვანან ერთმანეთთან?

შიდა ქართლის ანუ, გვიანდელი გეოგრაფიული ნომენკლატურით, ზემო ქართლის დასავლეთი ნაწილი, რომელიც აღმოსავლეთიდან ლიახვის მარჯვენა სანაპიროთია შემოფარგლული, ხოლო სამხრეთიდან დოღლაურისა და ტირიფონის ვაკეთა ჩრდილო კიდეებით, წარმოადგენს ძირითადად კოლხეთის ოლქში მოქცეული ძირულის კრისტალური მასივის განაპირა აღმოსავლურ ნაწილს. თანამედროვე გეოგრაფიული ნომენკლატურით მას ფრონისპირეთის ქვერაიონი ეწოდება².

ფრონის ხეობათა ისტორიული მნიშვნელობა განაპირობა მათმა გეოგრაფიულმა მდებარეობამ და სტრატეგიულმა მნიშვნელობამ; ისინი დასავლეთ და აღმოსავლეთ საქართველოს — იმერეთ-ამერეთს — აკავშირებდნენ სამიმოსვლო გზებით, რომლებიც შიდა ქართლიდან სურამის ქედით გადადიოდნენ იმერეთში. ლიხის მთა ანუ სურამის ქედი თავისი შედარებით დაბალი სიმაღლისა (1000—2000 მ) და მოხერხებული გადასასვლელ-უღელტეხილთა გამო არ ქმნიდა მნიშვნელოვან დაბრკოლებას აღმოსავლეთ და დასავლეთ საქართველოს შორის ურთიერთობისათვის.

¹ ვახუშტი, აღწერა სამეფოსა საქართველოსა. თბ., 1941, გვ. 81.

² ლ. მარუაშვილი, საქართველოს ფიზიკური გეოგრაფია, II, თბ., 1970, გვ. 215.

ლობის მთაზე რამდენიმე უღელტეხილი-გადასასვლელი იყო. აი, ისინი: პერანგას, ზემოჯვარ-კორტოხის, დედაბერასი, რიკოთის, სურამის, ციხისძირის.

ყველა ეს გადასასვლელი ადვილად გადასალახავი მალღობრები³ ვსუ რომ, თუ სხვა პირობები არა, ამით რაიმე უპირატესობას ურთიერთს-წინაშე ვერ დაიჩვენებდნენ.

ვახუშტი ბაგრატიონმა იცის, რომ „გარდავალს აქიდან (წონადან — ჯ. გ.) და კულდაროდამ გზა ქციხლვანის კეობასა ზედა, დვანის კეობასა ზედა, ქართლში“⁴.

რაკა-ციხივალის გზა გაიარა ვახტანგ VI ემიგრაციამ 1724 წელს. იგივე გზა გაიარა 1772 წლის 5—6 ივლისს ი. გიულდენშტედტმა⁵. იმერეთს ქართლთან აკავშირებდა „გზა დასავლეთისა“, რომელიც წყაროებში არაერთგზის იხსენიება.

XIII ს-ის 60-იან წლებში მეფე დავით ლაშას ძე მონღოლებს აუჯანყდა. ჰულაგუ ყაენი ფიქრობდა სასტიკად დაესაჯა აჯანყებულის ვაჟი, ვიორგი უფლისწული, ყაენის მეუღლე ტონლუზ ხათუნი შემდეგით უსაბუთებს ლმობიერებას განრისხებულ ყაენს: „ძმა შენი დიდისა ყაენისაგან ბათოს შვილი მრავალსა მოციქულსა უგზავნის და დიდთა ნიჭთა აძლევს, რათა მისცეს გზა დარიალანისა და დასავლეთისა, რამეთუ ორივე კელთა შინა მისთა არს“⁶.

IX ს-ის 50-იან წლებში არაბთა დამსჯელი ლაშქარი ბულა თურქის მეთაურობით ქართლში დათარეშობდა. „და თევდოსი, მეფე აფხაზთა გამოვიდა წინააღმდეგომად მისა, და დადგა კუერცხობს, ზოლო ბულა, ვითარცა ცნა, წარავლინა ზირაქ, სპასალარი თვისი, და ბაგრატი ძე აშოტ კურაპალატისა: შეიბნეს და გააქცივნეს აფხაზნი, და მოსწყდა სიმრავლე ურიცხვ და თევდოსი მეფე წარვიდა მეოტი გზასა დასავლისასა“⁶.

შიდა ქართლიდან ყველაზე ჩრდილოეთით ცხინვალ-წონას გზა შედიოდა ყვირილას ხეობაში.

ამ გზის გარდა, ვახუშტისავე აღნიშნული აქვს: „მუხაურის ბოლოს ეყრების ფცის წყალს ხტანას ხევ... ხტანის ზეით არს ეკლესია მთასა შინა წოდებული გომართა, აწ ცარიელი. მუნიდამ წარვალს გზა ლოხოისის მთასა ზედა და პერანგისა მთასა ზედა. გარდავალს იმერეთის კალასა შინა“⁷.

დვანის გზა პერანგაზე აღნიშნულია ხუთვერსიან რუკაზეც: ბრეთი — დვანი — ავენევი — ერკნეთი — წორბისი — ყორნისი — პერანგა — დარკა — ქალა — ჩიხი.

ასეთი მარშრუტის ძველადაც არსებობას უნდა მიუთითებდეს ვახუშტის მიერვე აღნიშნული: „წორბის ზეით ამ (ე. ი. დვანის) წყალზედა მთასა შინა არს ციხე საქართლისა, მავარი“⁸.

3 ვახუშტი. აღწერა... გვ. 160.

4 გიულდენშტედტის მოგზაურობა საქართველოში, I, თბ., 1962, გ. გელაშვილის გამოცემა, გვ. 101—103.

5 ქართლის ცხოვრება, II, თბ., 1959, ს. ყაუხჩიშვილის გამოცემა, გვ. 245.

6 ქართლის ცხოვრება, I, თბ., 1955, გვ. 256; ს. ყაუხჩიშვილს ძირითად ტექსტში აქვს „გზა დვალეთისა“. ჩვენი აზრით, უფრო მართებული იქნება ამ ადგილის წაყიბება „გზა დასავლეთისა“. როგორც არის მარიაამისეულ და მანაბლისეულ ვარიანტებში.

7 ვახუშტი, აღწერა... გვ. 80.

8 იქვე, გვ. 79.

ეს მაგარი ციხე „მთასა შინა“ სხვას არაფერს დარაჯობდა აქ, თუ არა გზას.

ამას უნდა ადასტურებდეს პაპუნა ორბელიანის შემდეგ ^{ქვემოთა ქვემოთ} წელს ზემო ქართლი გამდგარი იყო გივი ამილახორის მეთაურობით. ქართლის ხანი გორს იღვა. „შეკდა ხანი, მივიდა საქართველოს ციხესა (ციხის) აქეთ სულ მოაოხრეს, დაატყვევეს ურიცხვი და ჩამოვიდნენ გორს“⁹.

ყორნისა და საქართლის ციხეს შორისაა საბაჟოც, რომელიც წასოფლარია და საიდანაც გზა გადადის რაჭა-ლეჩხუმისაკენ. როგორც სახელწოდებიდან ჩანს, აქ უნდა ყოფილიყო საბაჟო, სადაც შემოჰქონდათ და გაჰქონდათ სავაჭრო საქონელი ქართლ-იმერეთში.

ვახუშტის მიერ ნაგულისხმევი მარშრუტი ფცის წყლით მიდის. ის შემდეგია: ატოცი, აქედან გზა შიდა ქართლში მრავალ შტოდ მიდის: ოქონა — თიღვა — ძალინა — საყარაულო — ოფორა — ხტანა — გომართა — ლოხოვისის მთა — პერანგის მთა — ჭალა — ჩიხა — საჩხერე.

ნ. ბერძენიშვილის აზრით, ეს გზა XI—XII სს-შიაც არსებობდა, მაგრამ XII ს-ში მთავარი გზა ამ მარშრუტზე სამხრეთით უნდა ყოფილიყო¹⁰.

დავით აღმაშენებლის ისტორიკოსი, როდესაც მოგვითხრობს თურქების მიერ ქართლის აოხრებაზე, აღნიშნავს: „და იყო მაშინ საზღვარი სამეფოსა მთა მცირე ლიხთა და სადგომი სამეფო წალულის-თავი“¹¹.

ამ ცნობას ადასტურებს წალვლში ბოლო დრომდე არსებული იმ დროის ციხე-გალავნის ნაშთი, რომელსაც მოსახლეობა „გალავნებს“ უწოდებს. აქვეა ძველი წასოფლარიც.

ვახუშტის აღწერით, „ხოლო ვერტყვილას და ამაშუკეთს შუა არს მცირე მთა მისრული კოლბურის მთამდე, და ესე არს საზღვარი ქართლ-იმერეთისა აწინდელი“¹².

ალის ფრონეს გზა ითვლებოდა უფრო მოხერხებულად და გამაგრებულად იყო ალის მაგარი ციხით, რომელიც დარაჯობდა ქართლ-იმერეთს და გზას უღობავდა აქ ვადმოსულ მტერს. ციხე მდებარეობს სტრატეგიულად ხელსაყრელ ადგილზე. სამხრეთით მას ჩამოუდის ალის ფრონე, ზეობა აქ ვიწროა და ძნელი გასასვლელი. ალი ციხე-ქალაქად ითვლებოდა, მას ვახუშტი უწოდებს მცირე ქალაქს¹³.

ალზე, როგორც პუნქტზე, საიდანაც ერთი მხრივ თბილისს, ხოლო მეორე მხრივ ქუთაისს მიდიოდა გზა, მოწმობს 1401—1415 წლის ცნობა. ქუცნა ამირეჯიბი ულუმებისადმი შეწირულ წიგნში ალელთ სამოურავო გადასახადების მოხსენიებისას ამბობს, რომ მათ მართებთ „ულაყი აქით თბილისამდის და იქით ქუთაისამდის“¹⁴.

კოლბურის გზით გადადიან ლიხთიმერეთში შაჰ-აბასისაგან ლტოლვილი თეიმურაზი და ლუარსაბი. ამის შესახებ XVII ს-ის სომეხი ისტორიკოსი არაქელ დავრიყეცი შემდეგს მოგვითხრობს: „იქიდან (კახეთიდან—ჯ. გ.)

⁹ პაპუნა ორბელიანი. ამბავნი ქართლისანი. თბ., 1981, ვ. ცაგარეიშვილის გამოცემა, გვ. 57.

¹⁰ ნ. ბერძენიშვილი, გზები რუსთაველის ეპოქის საქართველოში. თბ., 1966, გვ. 33.

¹¹ ქართლის ცხოვრება, I, გვ. 324.

¹² ვახუშტი. აღწერა..., გვ. 82.

¹³ იქვე, გვ. 80.

¹⁴ თ. ჭორდანიი. ჭრონიკები, II, თბ., 1897, გვ. 210.

ლტოლელი თემურაზი და ლუარსაბი ჩავიდნენ თბილისში, იქიდან კი გორ-ში, მაგრამ ვერც იქ შესძლეს გაჩერება და კოლბას გზით გაიარეს კავკასი-ის მთა, რომელიც იგივე იალბუზის მთაა, და წავიდნენ ბაქსანის მთებში¹⁵.

ალიდან ლიხთიმერეთს გზა ორი გადასასვლელით მიდიოდა: ჯვარ-კორ-ტოხისა და დედაბერასი (ანუ ულუმბის). პირველი მიმართულებით გზა კოლ-ბეურს გაივლიდა. კოლბეურიდან ის, ერთი მხრივ, საჩხერეზე, ხოლო მეორე მხრივ სვერზე მიდიოდა. ხსენებული გზის უკანასკნელ მიმართულებაზე უნდა მიუთითებდეს XI საუკუნის ერთი ცნობა. 1068 წელს თურქეთის, კახთა და სომეხთა შეფეებისა და ტფილელი ამირას ჯარები შემოესივნენ ქართლს. „გარდავიდა მარბიელი მისი არგვეთს, მიუწიეს და არბიეს ვიდრე სუერის ციხემდე“¹⁶.

ულუმბიდან გზა შემდეგი მიმართულებისა იყო: ულუმბა — დედაბერა — ლოდორა — ლიჩი — ნადაბური. იგი ძირულის ხეობით (ხეფინის ხევით) მიდი-ოდა შორაპნისკენ. შეიძლება ამ გზის მაჩვენებელი იყოს ულუმბის მონასტრის დანგრევა თემურლენგის მიერ. თემურლენგი ლიხთიმერეთის გადასაბუგავად დაიძრა და გზად ულუმბას მონასტერი ისე დაანგრია „რომელ საქარკვეულიცა არა დაშთომილიყო“¹⁷.

შემდგომ, ორი გადასასვლელისაკენ გზები სურამზე გაივლიან. ერთი მათგანი რიკოთის გადასასვლელით ძირულის ხეობაში შედის. მეორე გზა სურამიდან ფონზე გავლით (სურამის გადასასვლელი) წიფას ჩადის და ჩხე-რიმელას პირით შორაპნისკენ მიემართება. ამ მდინარის პირით ამერის ლიხთიმერეთთან შემაერთებული გზის შესახებ ვახუშტი მოწმობს: „მლაშეს ზეით ჩხრიმელაზედვე არს სამხრეთით ჩხერის ციხე მაგარი და მტრისაგან აუღებელი. ჩხერის ზეით არს გზა ქართლს მიმავალი“¹⁸.

ჩხერი — სურამის გზის დაწვრილებითი აღწერილობა მოეპოვება ი. გი-ულდენშტედტს. მისი მარშრუტია: ჩხერი, ჩხერიმელას ხეობა, ვახანის ციხე, ს. ქვაბი, ს. წიფა, სურამი. ი. გიულდენშტედტმა სურამიდან ცხინვალამდე გაიარა დირბი, ქვემო ზეთი, ზემო ზეთი, ზემო ნაქოზი¹⁹.

ლიხის მთაზე სამხრეთით გადადიოდა ქვიშხეთ — ციხისძირის გზა. ვა-ხუშტი აღნიშნავს: „ქვიშხეთ ზეით, შოლაზედ არს ციხისძირის ციხე“²⁰.

ხუთვერსიან რუკაზე ქვიშხეთის მახლობლად არის წარწერა — ციხისძი-რი. დღეს ამ სახელწოდებით სოფელი არ არსებობს. სამაგიეროდ იმ მილა-მოებში არის სოფელი და ციხე ბულბულისციხე. ბულბულისციხიდან იმე-რეთში გადადის საუკრმე გზა, რომელიც გაივლის შემდეგ ადგილებს: ზვა-რე — ჩრდილი — დუისი — მოლითი. ბულბულისციხე მდებარეობს ქვიშხეთ — მოლითის გზაზე.

XII საუკუნიდან შემორჩენილია ორი ცნობა, საიდანაც ჩანს, რომ შიდა ქართლიდან იმერეთში ციხისძირიდანაც გადადიოდნენ²¹.

15 არაქელ დავრიყევის ცნობები საქართველოს შესახებ. თბ., 1974, კ. ქუციას გა-მოცემა, გვ. 26.

16 ქართლის ცხოვრება, I. თბ., 1955, გვ. 309.

17 ქრონიკები. II. გვ. 208.

18 ვახუშტი. აღწერა..., გვ. 155; ნ. ბერძენიშვილი, დასახ. ნაშრ., გვ. 36.

19 გიულდენშტედტის მოგზაურობა საქართველოში. I. გვ. 175.

20 ვახუშტი. აღწერა..., გვ. 81.

21 ქართლის ცხოვრება, II. თბ., 1959, გვ. 246, 292.

სოფ. ცოცხნარადან ლიხის მთაზე გადადის ლოკალური მნიშვნელობის გზა, რომელსაც შემდეგი მიმართულება აქვს: ცოცხნარა — ციფწყარო — ოდი- სი — ვაკისა (ლიხს იქით) — ლოდორა — კორბოული — საჩხერა.

ფრონეების ეკონომიკური გეოგრაფიის შესახებ ცნობებს ცხოვეთის მხარე- რატიონთან ვხვდებით. იგი აღნიშნავს: „არამედ ჭეობა დვანისა არს ვენახო- ვანი, ხილიანი, მარცვლითა ყოვლითა ნაყოფიერი“²².

შემდეგ: „ამ ფრონეთა შინა შემოვალს წყალ-დიდობას მრავალნი კაბო- ეტნი, იქმნების ჟამად ორაგულნიცა და წყალ-ცოტაობას არს მათ შინა წვრი- ლნი თევზნი მრავალნი, და მთის კერძოდ კალმახნი ფრიადი და გემოიანნი. არამედ გორს ზეითნი ადგილნი ესენი არიან მოსავლიანი, თუნიერ ბრინჯ- ბამბისა, ვენახით, ხილით და ყოვლითა მარცვლითა. აკეთებდნენ მცირედს აბრეშუმსაცა. პირუტყვი მრავალნი, აქლემს ვარდა ყოველნი, არამედ არა ეგდენად, ვითარცა აღვსწირეთ სომხით-საბარათიანოსა, ზამთრისათვის, რა- მეთუ არს სამ თვე თოვლი, და ზაფხულს ვერ სთიბენ თივას. საკნავთ გამო მიწათა და მათათა შინა მცირეთა, არა საკმაოთა. ჰავითა მშვენი და ამო. სასმელი და საკმელი აქაური უმეტეს გემოიანი სხვათა ადგილთაგან, კაცნი არიან ჰაეროვანი, ამაყნი, მკნენი, შემმართებელნი, მხიარულნი, უხვნი, სტუ- მართმოყვარენი, ქალნი ეგრეთვე, ვითარცა სხვანი დავსწირენით. სახლობენ მთავარნი და აზნაურნი მრავალნი“²³.

1715 წლის რუისის სამწყსოს დავთარს დაუცავს ცნობები ფრონეების მოსახლეობის კომლობრივი შემადგენლობის შესახებ. 84 სოფელში 1839 კომლია. თუ თითო კომლში ხუთ სულს ვიანგარიშებთ, მაშინ გამოვა 9095 სული. თუ დავთრის დაკლებულ ფურცლებსაც მივიღებთ ანგარიშში, მაშინ რუისის სამწყსო 2000 კომლამდე ავა და სულთა რიცხვი 10000 აღემატება²⁴.

რუისის სამწყსოს დავთრის წიგნი იმიტაცაა საინტერესო, რომ მასში ჩამოთვლილია ყველა სოფელში მოსახლე გვარები. მოსახლეობის აბსოლუ- ტური უმრავლესობა ქართულია. 1804 წლის კამერალური აღწერის მიხედვით ოსური მოსახლეობა ჩნდება ყორნისში, ძარწყმსა და კუსირეთში. თამარა- შენში ქართველების გვერდით ებრაელები ცხოვრობდნენ. რაც შეეხება ფრონის ხეობათა თანამედროვე მოსახლეობას, ძველი გვარებიდან სოფლებში თითო-ორიოდაა შემორჩენილი. დიდია ხვედრითი წილი იმერეთიდან ვად- მოსახლებული მოსახლეობისა, ხეობათა ზედა და ნაწილობრივ, შუა ნაწილებ- ში ჩამოსახლებულია ოსური მოსახლეობა.

1804 წლის გორის მზრის კამერალური აღწერა იძლევა მასალებს ფრო- ნეთა ეკონომიკური გეოგრაფიისათვის. მის მიხედვით ხეობების ქვედა და შუა ნაწილებში მისდევენ მემინდვრეობასა და მეხილეობა-მევენახეობას, ხო- ლო სათავეების სოფლებში მემინდვრეობას. განვითარებულია მეცხოველე-ობაც²⁵.

რაც შეეხება თანამედროვე ეკონომიკურ ვითარებას, ხეობებში მემინდვ- რეობა, როგორც მეურნეობის დარგი, აღარ არსებობს, იგი გამოდევნა ინტენ- სიურმა მებაღეობა-მევენახეობამ.

²² ვ ა ხ შ ტ ი. აღწერა, გვ. 79.

²³ იქვე. გვ. 81—82.

²⁴ ე. თ ა ყ ა ი შ ვ ი ლ ი. არხეოლოგიური მოგზაურობანი და შენიშვნები. წ. I. ტფ. 1907, გვ. 126—207.

²⁵ სსცა, ფ. 254, აღწ. I, საქმე № 76.

ფრონის ხეობათა ბუნებრივ-კლიმატური პირობები ხელსაყრელ გარემოს ქმნიდა აქ უძველესი დროიდან ადამიანის საცხოვრებლად. წაღვლის, ტკოცასა და ყორნისის მიდამოებში ნაპოვნია ქვის იარაღები, რომლებზეც მასწავლებლის ხანის განეკუთვნება.

შიდა ქართლის 1955 წლის დაზვერვითმა ექსპედიციამ იონჩა, დვანსა და ავლევიში მიაკვლია ადრებრინჯაოს ხანის სამოსახლო გორას. მრავლად იქნა მიკვლევული გვიანბრინჯაოს ხანის გორები: ფცის წყალზე — ავლევი, იონჩა, კნოლევი, მულრისი, ხუნდის უბანი, ვახტანა; დვანის წყალზე — რუსთავი, ყორნისები, გორმანევი, არკნეთი, მალდა, ნული, ავნევი, წუნარი, ქვასათალი, დვანი, დირბი²⁶.

ადრებრინჯაოს ხანის სამაროვანი მიკვლევულია ძაღინაში²⁷, ხოლო შუაბრინჯაოს სამაროვანი — ნულში²⁸.

უკანასკნელ წლებში წაღვლის ხევში ადგილ „მიქელანთ ვერხვებში“ ითხრება შუაბრინჯაოს ხანისა და შუაბრინჯაოდან გვიანბრინჯაოს ხანისაკენ გარდამავალი სიმაროვანი. წაღვლშივე ითხრება ბრინჯაოს ხანის ნამოსახლარი „საციხურის გორა“²⁹.

სოფ. დვანში, 1940 წელს, ადგილ „სოლოფერდაზე“ აღმოჩნდა სამაროვანი, რომელიც გაითხარა 1944 წელს. სამაროვანი მნიშვნელოვანია თავისი ინვენტარით და თარიღდება VII—VI სს-ით³⁰. გვიანბრინჯაოს ხანის ძეგლები აღმოჩნდა სურამში, სატივეში, ხაშურში, ვაყაში, ალში, ქვიშხეთში (მასალები დაკულია ნაშურის მხარეთმცოდნეობის მუზეუმში).

დვანში სოლოფერდაზე და ტახტის სერზე დღესაც ჩნდება ბრინჯაოს ნივთები.

სოფ. არკნეთში, ადგილ „გასაწყაროში“ აღმოჩნდა ორმოსამარხები, რომლებშიაც ნაპოვნია თიხის ჭურჭელი, პასტისა და მინის მძივები, ბრინჯაოს სამკაულები, ვერცხლის ბეჭდები, რკინის სამაჯურები. ერთ-ერთ ორმოსამარხში ნაპოვნია ხუთი ვერცხლის პართული მონეტა ძვ. წ. I სს-ისა. არკნეთის ორმოსამარხები მიეკუთვნება ძველ და ახალ წელთაღრიცხვათა პირველ საუკუნეებს³¹.

ავნევიში აღმოჩენილია სტილიზებული ბრინჯაოს ბალთა, რომელზედაც გამოსახულია ნადირობის სცენა და მიეკუთვნება ახ. წ. I—II სს. ბალთა ინახება ცხინვალის მხარეთმცოდნეობის მუზეუმში³². ანტიკური ხანის არქეოლოგიური მასალა მომდინარეობს ქვიშხეთიდან, სურამიდან, ალიდან, ვაყადან, ტკოცადან (დაკულია ხაშურის მხარეთმცოდნეობის მუზეუმში).

26 დ. მუსხელიშვილი, გ. ციციშვილი. შიდა ქართლის 1955 წ. დაზვერვითი ექსპედიციის შედეგები. — საქართველოს ისტორიული გეოგრაფიის კრ., I. თბ., 1960, გვ. 186—196.

27 ო. ჯაფარიძე. ლითონის წარმოების ადრეული საფეხური საქართველოში. თბ., 1955, გვ. 96—98.

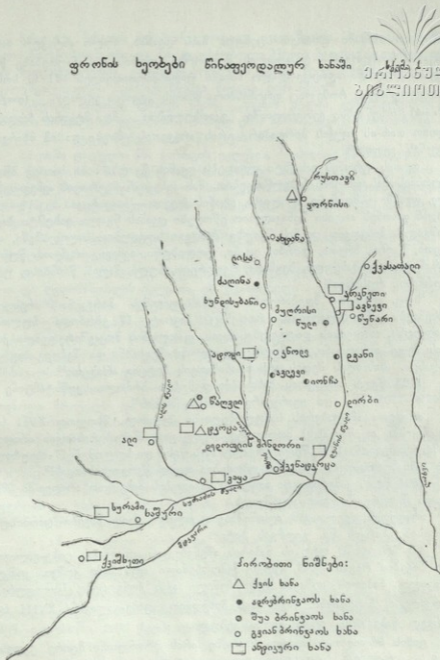
28 В. Куфтин. Арх. маршрутная экспедиция 1945 г. в Ю-О и Имеретию. 1949, с. 48—51.

29 А. Г. Рамишвили. Археологические работы в с. Цагли. — Полевые археологические исследования в 1979 году. Тбилиси, 1982, с. 34—37.

30 ს. მაკალათია. დვანის ნეკროპოლის არქეოლოგიური გათხრები. თბ., 1948, გვ. 42.

31 ო. ჯაფარიძე. არქ. გათხრები სოფ. არკნეთში. — თსუ შრომები, ტ. 63, თბ., 1956, გვ. 183—205.

32 ს. მაკალათია, ფრონის ხეობა. 1963, გვ. 14.



უკანასკნელი წლების არქეოლოგიური გათხრებით „დედოფლის მინდორზე“ გამოვლინდა გრანდიოზული სატაძრო კომპლექსი, რომელიც ძვ. წ. I ს-ით თარიღდება³³.

დედოფლის მინდორი სოფ. დვანთან სულ ახლოს მდებარეობს. გვიან-

³³ Ю. М. Гагошидзе. Раскопки храма I в. до н. э. в Дедоплис Миндори. — Краткие сообщения, № 151, М., 1977, с. 102—107.

ბრინჯაოს ხანაში ფრონეთა ცენტრი ჩანს დვანში, ხოლო ანტიკურ ხანაში დვანის სიახლოვეს — დედოფლის მინდორზე. დვანის დაწინაურებაზე წინა-ფეოდალურ და ადრეფეოდალურ ხანაში უნდა მიუთითებდეს სხვადასხვა რიგის გეოგრაფია, რომელიც ფრონისპირა მხარეს „დვანის ველი“ (დვანის ველი) იხსენიებს. გეოგრაფიაში ვკითხულობთ: „მდ. მტკვრის ჩრდილოეთით თარ-ის ოლქის პირდაპირ არის არგვეთის მთები და იმ მხარეს — დვანის ველი“³⁴.

დვანის ფრონეს ვახუშტი უწოდებს დვანის წყალს. მისი სათავე იწყება წორბნისიდან ფრონის სახელწოდებით. მას ავუნეთან შეერთვის ავუნის წყალი, დვანში — მდინარე მტილიანა, დვანის ქვევით — საკვირიკის ხევი და დვანისიდან ფრონეს თავისი შენაკადებით ეწოდება დვანის წყალი. ვახუშტი ბატონიშვილის მიხედვით დვანის წყალზე შემდეგი სოფლებია: სალოლაშენი, არადეთი, წვერი, ბრეთი, ღირბი, დვანი, ტოლიბური, ავუნევი, არკნეთი, წუნარი, ერკნეთი, თორმანეული, ბეყმარი, ღვედრეთი, ნული, მავდა, წორბისი, ურია, ყორნისი, რუსთავი³⁵.

სოფ. არადეთი მდებარეობს დვანის ფრონეს მარჯვენა მხარეს. იგი იხსენიება XI საუკუნეში, როდესაც ბაგრატ IV ებრძოდა სულთანს, ფადლონს, თბილისის დაუფლებისათვის. ფადლონის მოკავშირედ იყო კახეთის მეფე აღსართანი, რომელმაც ფადლონი შეიხიზნა და შემდეგ ბაგრატს გადასცა. ამისათვის მეფეს აღსართანისათვის მიუცია არადეთი³⁶.

1483 წელს არადეთის მახლობლად მოხდა ბრძოლა კონსტანტინე II (1479—1505 წწ.) და ყვარყვარე ათაბაგს შორის³⁷.

არადეთი ამილახვრის სამფლობელოში შედიოდა. მხოლოდ XVII ს-ის დასაწყისში თეიმურაზ I მოღალატე ანდუყაფარ ამილახვრისათვის არადეთი ჩამოურთმევია³⁸. 1794 წელს ერეკლე II-ს მისი და სოლომონ II-ის ერთგული სამსახურისათვის არადეთი უბოძებია თავად წერეთლისათვის³⁹.

1804 წლის კამერალური აღწერის მასალების მიხედვით არადეთში ყმები ჰყავთ წერეთელსა და ციციშვილს.

არადეთის ძეგლთაგან აღსანიშნავია თლილი ქვით ნაგები დარბაზული ეკლესია „სარკის წმ. გიორგის ხატი“.

შიგ არადეთში ფრონის ნაპირას აშენებულია არადეთის ციხე-გალავანი. იგი ნაგებია რიყის ქვით. ციხეს შემორჩენილი აქვს სამი კოშკი. კოშკები მრგვალია. ნაპირის კოშკებს შემორჩენილი აქვს ქონგურები, სათოფურები, სარკმლები, ჩარდახები. ნაგებობის მიხედვით ციხე-გალავანი XVIII ს-ის პირველ ნახევარში უნდა იყოს აგებული.

ციხის ჩრდილო-დასავლეთ მხარეზე არის ერთნავიანი მცირე ეკლესია, რომელიც სამშენებლო წარწერის მიხედვით აშენებულია 1666 წელს დადიანის ასულის, როსტომ მეფის მეუღლის მარიამ დედოფლის მიერ.

34 სომხური გეოგრაფია. სუკრის გამოცემა, ვენეცია, 1881, გვ. 28.

35 ვახუშტი. აღწერა..., გვ. 203.

36 ქართლის ცხოვრება. I. გვ. 311—312.

37 ქართლის ცხოვრება. II. გვ. 347.

38 ქართულ ხელნაწერთა ინსტიტუტი, ფ. Hd, № 2122.

39 იქვე, Qd, № 6919.

ბ რ ე თ ი. ბრეთის მებატონე ყოფილა ავალიშვილი, რომელსაც ეკუთვნოდა ბორჯომის ხეობა და მას დაკისრებული ჰქონია მეფისაგან დენანის ტრონის მეთვალყურეობა. ვინაიდან ბორჯომის ხეობა მოუსავლიანე კუთხე ეკუთვნის ავალიშვილისათვის სარჩოდ ბრეთი მიუცია დირბამდე⁴⁰. გიგალონიძე

ვახუშტი ბრეთის შესახებ წერს: „დენანის წყლის აღმოსავლეთით არს ბრეთის მონასტერი უფუგმბათო, რომელ ქმნა პიროს, იგი მამათაგანმა და დაფლულ არს იგიცა მუნვე, არს აწ ხუცის ამარ“⁴¹.

ბრეთში დაცულია წმ. გიორგის ეკლესია, რომელიც წარმოადგენს სამნავიან ბაზილიკას. მისი ცენტრალური ნაწილი ამღვლეულია. ეკლესიის დასავლეთის მხარეზე დაშენებულია სამრეკლო. ბრეთის ეკლესიას აკუთვნებენ VI—VII სს. საკურთხევლის კარის წინ გრძელი ქვაა, რომლის ქვეშაც ასაფლავია პიროსი.

1804 წლისათვის ბრეთში ყმა-მამულები ეკუთვნოდათ ავალიშვილს, წერეთელს და დედოფალ დარიას.

დ ი რ ბ ი. მოზრდილი სოფელია. აქ საყურადღებოა ზედა ჭვრის ეკლესია და ღვთისმშობლის ეკლესია. ეს უკანასკნელი ეკუთვნოდა ქრისტეს საფლავის მონასტერს იერუსალიმში.

ვახუშტი ბატონიშვილი აღნიშნავს: „არს დირბს მონასტერი, სადაც ზის არქიმანდრიტი ჭვრის მონასტრისა, არამედ შეფენი ქართლისანი დასმენ ქართველთა, ყოველს საქართველოსა შინა არს მამული მისი, და პვლობს ესე, და მოსავალს გზავნის ვერცხლად იერუსალემს“⁴².

1804 წლისათვის დირბში 63 კომლი ცხოვრობდა. ყმა-მამულები ეკუთვნოდა მროველს და შაჩაბელს.

დირბის ეკლესიის ზემოთ დირბის ციხეა. ციხეს მაღალი კედელი აქვს, იგი ნაწილობრივ დაშლილია. ციხე რიყის ქვითაა ნაგები დულაბზე. წაგრძელებულია აღმოსავლეთიდან დასავლეთისაკენ. კოშკი ოთხსართულიანია, რომელსაც აქვს ორმაგი სათოფურები, ბუხრები, თახჩები, სარკმელები. კოშკს მიშენებული აქვს მაღალი გალავანი, რომლის კედლებში გამოჭრილია სათოფურები და სათვალთვალოები. ციხე მიეკუთვნება XVII ს. 1736 წელს დირბის ციხეში გამაგრებულა ლეკების ჯარი, მაგრამ მალე გაქცეულან⁴³.

დ ვ ა ნ ი. სოფელი ცნობილია ბრინჯაოს ხანის არქეოლოგიური ძეგლებით. მოსახლეობა წინათ ყოფილა მაღლობზე, მაგრამ უწყლობის გამო ვაღმოსახლებულა დაბლობზე, მდ. ფრონის ნაპირას.

სოფლის ჩრდილო-აღმოსავლეთ გორაკზე არის პატარა ეკლესია, რომელსაც კოშკის ფორმა აქვს. მას „კვართობასა“ და „კობისჯვრობას“ უწოდებენ. ეკლესიაში 1697 წელს გარდაცვლილი პაატა ყარალაშვილის საფლავის ქვაა.

1804 წლისათვის დვანში ყოფილა 8 კომლი ოჯახი, რომელნიც ეკუთვნოდნენ ფავლენიშვილებს.

ა ვ ნ ე ვ ი. სოფლის სიძველეთაგან აღსანიშნავია ჭვრის ფორმის, დაბალგუმბათიანი ეკლესია. ეკლესია მიუხედავად მისი არქაული ფორმისა არ უნდა

40 ს. შაკალაძე. ბორჯომის ხეობა. თბ., 1957, გვ. 12, 31.

41 ვახუშტი აღწერა... გვ. 79.

42 იქვე.

43 ქართლის ცხოვრება, II. ს.-პ., 1854, გვ. 341.

იყოს ძალიან ძველი. ამაზე მიუთითებს დაბალი ოსტატობით ფასდებაზე რეს-
რულებული რელიეფები.

სოფელში რამდენიმე ნიშია: წმ. გიორგი-გორაობა, შიოს ნაში, კანქელისა და
რეს ნიში, ივანე მახარობლის ნიში და კერპის საყდარი. ეკლესიის წინაშე
პირედ გორაა — ყვარის საყდარი, რომლის ნასახლარებში აღმოჩნდა ქვევრები
და წითელი ფერის კერამიკა.

1804 წლისათვის ავნევეში ცხოვრობდა 34 კომლი გლეხი, რომლებიც
ეკუთვნოდნენ ფავლენიშვილს, შამშე ერისთავს, მაჩაბელს და ამილახორს.
ავნევეში, შუა სოფელში ციხე-გალავანია, რომელსაც უკანასკნელად
ფლობდა აბაშიძე. ციხე-გალავანი რიყის ქვით არის ნაგები. გალავანს ოთხი-
ვე კუთხეში აქვს სამსართულიანი მრგვალი კოშკი, სათოფურებითა და ქო-
ნგურებით.

ნულ ო. ვახუშტი ბაგრატიონი აღნიშნავს: „აქ ამ წყალს (წუნარის ხეცს —
ჯ. გ.) მოერთვის დასავლეთიდან ნულის-კვეცი. არს ნულის ციხე“⁴⁴.

ნულის ციხე-დარბაზი მდებარეობს გრძელ ბორცვზე. იგი ეკუთვნოდა და-
ვითიშვილებს. ერთ-ერთ საბუთში (1658—1676 წწ.) საუბარია, რომ ელიზბარ
და კონსტანტინე დავითიშვილებმა ნულის სასახლე და მიმდებარე კოშკი
და საყდარი სამოდ დაიტოვეს. კონსტანტინეს ერგო ნულის ზეარიც⁴⁵.

1596 წლის ორი დოკუმენტიდან ჩანს, რომ ნული დავით დავითიშვილის
სამკვიდროა, რომელსაც ეცილებოდა ხერხეულიძე. სიმონ მეფემ ნული დავი-
თიშვილს უბოძა⁴⁶, ადრე იგი შიომ ხერხეულიძისათვის ჰქონდა ნაწყალო-
ბევი⁴⁷.

როგორც ირკვევა, ნულში პირველად ოთხკუთხა ციხე აუგიათ. მასთან
ერთად უნდა იყოს აგებული იქვე ახლოს მდგარი პატარა ეკლესიაც. შემდეგ
გარს ახალი გალავანი შემოუყოლებიათ. მომდევნო პერიოდში ეს სიმაგრე
ციხე-დარბაზად აქციეს; შუაში აუშენებიათ სასახლე. დაახლოებით იმავე
პერიოდში ციხე-დარბაზი შესამჩნევად ფართოვდება. აღმოსავლეთით მი-
შენებული იქნა კიდევ ერთი გალავანი, რომლის შიგნით სხვადასხვა ხასიათის
არაერთი შენობა დგას. ჩანს, ნულის ციხეში ცხოვრება მთელი გვიანი საუკუ-
ნეების განმავლობაში არ შეწყვეტილა⁴⁸.

1804 წლისათვის ნულში ცხოვრობს 18 კომლი გლეხი, რომლებიც ეკუ-
თვნიან ბაგრატიონ დავითიშვილებს⁴⁹.

წუნარი. მდ. ფრონიდან დაშორებულია 3 კილომეტრით. ვახუშტი
აღნიშნავს: „ამ კვე (ქოლიბურს — ჯ. გ.) ზეით ერთვის ამ წყალს კვეი წუნა-
რისა, წუნარს არს ეკლესია გუმბათიანი, აწ უქმი“⁵⁰. აქედან ჩანს, რომ
XVIII ს-ის დასაწყისში აქ მოსახლეობა აღარ ყოფილა.

წუნარის ეკლესია ლამაზად არის ნაგები, აქვს მაღალი და სიმეტრიული
გუმბათი. გარედან ტაძარი მოპირკეთებულია რუხი ჩოფურა ქვაფიქალით,
შიგნიდან შეთეთრებულია. დასავლეთის კარის თავზე ამოკვეთილია ჭვარი,
რომლის ქვეშ მოთავსებულია 12-სხივიანი როზეტი. გუმბათს აქვს ათი სარკ-

44 ვახუშტი. აღწერა..., გვ. 79.

45 ქართულ ხელნაწერთა ინსტიტუტი, ფ. Hd, № 2289.

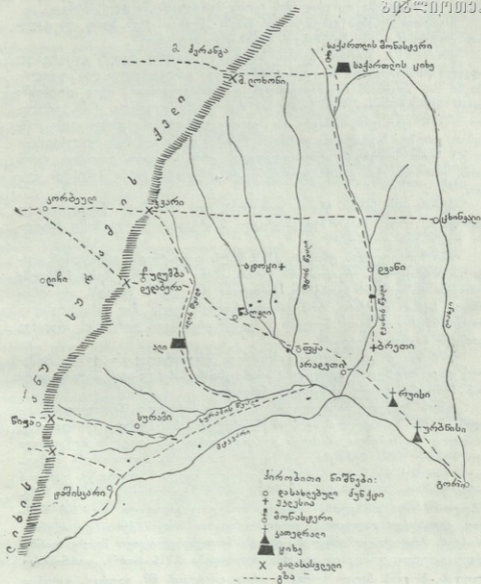
46 ქართულ ხელნაწერთა ინსტიტუტი, ფ. Sd, № 597.

47 ქართულ ხელნაწერთა ინსტიტუტი, ფ. Sd, № 598.

48 პ. ზაქარაია, სამშობლოს გუშაგები, თბ., 1965, გვ. 111—115.

49 სსცა, ფ. 254, აღწ. 1, საქმე № 76.

50 ვახუშტი. აღწერა..., გვ. 79.



მელი დაღარულ ჩარჩოებში ჩასმული, სარკმლებს შორის ჩასმულია ამობურ-
 ცული კუშტულები. ტაძრის აღმოსავლეთ ფასადზე ორი ღრმა ნიშია. ტაძრის
 სამხრეთი კედელი აღდგენილია და ზედვე უზის განახლების თარიღი —
 1887 წ. გუმბათი გადახურულია ქვაფიქალით. ეკლესიას გალავანი ჰქონია,
 რომლის შიგნით სხედასახვა სათავსოთა ნანგრევებია. წუნარის ღეთისმშობ-

ლის ტაძარს, თიღვის ტაძრის ანალოგიით, ათარიღებენ XII ს-ით⁵¹. სოფელ/წუნარს დღეს ჰქვია ხეთაგუროვი.

ერკნეთი (არკნეთი). ერკნეთში დარბაზული ეკლესიაა⁵².

ერკნეთის შესახებ ვახუშტი აღნიშნავს: „წუნარის-კეცს ზეით არს ეკლესია ერკნეთს; დგანან მთაწმინდის მონაზონნი ბერძენნი“⁵³.

ყორნისი. ფრონის ხეობის სათავეში ერთ-ერთ ძლიერ გამაგრებულ ადგილს წარმოადგენდა სოფელი ყორნისი. იგი განლაგებულია ღია ადგილას; მთები მას ადგებიან ჩრდილოეთიდან და დასავლეთიდან. თვით ყორნისში დღეს შემორჩენილია რვა კოშკი. აქ მცხოვრები ფეოდალი, ჩანს, იძულებული იყო აეგო ციხე-სიმაგრე და მიდამო გაემაგრებინა თავდასაცავი კოშკებით. ვახუშტი ბაგრატიონი ყორნისის შესახებ წერს: „ამ კეცს (ნულისკეცს — ჯ. გ.) ზეით მოერთვის აღმოსავლეთიდან ყორნისის-კეცი, გამოსდის ძარის მთას. ყორნისს აქვს ქვაბნი კლდისანი და კოშკოვანი, გარნა შემუსრეს ლეთა“⁵⁴.

ისტორიკოსი სეხნია ჩხეიძე ვვამცნობს, რომ 1688 წელს ქართლის მეფე გიორგი XI, როცა გაიგო მეფედ ერეკლე I არჩევა, გაემართა ზემო ქართლში და დადგა ყორნისს⁵⁴.

ომან ხერხეულიძის ცნობით, 1759 წელს დაღესტნიდან გამოვიდნენ კობტა და ჩონჩოლ-მუსა რვაათასიანი ჯარით. ისინი გაემართნენ ზემო ქართლში ლიახვისა და ფრონის ხეობებით. ქართლისა და კანეთის მეფეებს არ აღმოაჩნდათ საკმაო ლაშქარი, რომ გამკლავებოდნენ მეფეს. მათ დასახმარებლად მოვიდა იმერეთის მეფე. მეფეები შეხვდნენ ერთმანეთს ყორნისში. აქედანვე დაიწყეს საერთო შეტევა⁵⁵.

ყორნისის კოშკებს შორის გამოირჩევა შვიდსართულიანი კოშკი, რომელიც დაკავშირებულია ფეოდალის სასახლესთან. სასახლისაგან ძალიან ცოტა რამ შემორჩა, ხოლო კოშკისაგან ნახევარი.

კოშკის პირველი სართული ყრუა. მეორე სართულის ჩრდილოეთის კედლის შუაში შესასვლელი იყო. ამ შესასვლელს მიშენებული ჰქონდა კიბე, რომელიც აკავშირებდა სასახლეს კოშკთან. დასავლეთ კედელში მოწყობილი იყო ბუხარი. ჩანს, ბუხრები იყო ყველა სართულზე. სათოფურები მოწყობილი იყო მესამე სართულიდან დაწყებული ყველა სართულზე. გარედან კოშკი წარმოადგენს პირამიდულ მასას. კოშკს ჩრდილოეთის მხრიდან მიშენებული ჰქონდა ოთხკუთხა სასახლე, რომელიც გაყოფილი იყო სამ ნაწილად. გადახურვა თაღოვანია, კედლები ნაგებია რიყის ქვითა და აგურით. სასახლის ჩრდილო-აღმოსავლეთ მხარეს მოთავსებული იყო მცირე დარბაზული ეკლესია. ყორნისის კოშკები თარიღდება XVII ს-ით⁵⁶. ყორნისშივე, სოფლის, ბოლოს მაღალ გორაკზე, არის კარასეთის წმ. გიორგის ეკლესია. იგი ნაგებია კლდის დიდი ლოდებით, დარბაზულია. ეკლესია შემოზღუდულია ქვითიკრის გალავნით. კარასეთი ამ მხარეში ყველაზე ძლიერ ხატად ითვლე-

51 ს. შაკალათია. ფრონის ხეობა. გვ. 34.

52 ვახუშტი. აღწერა... გვ. 79.

53 იქვე.

54 ქართლის ცხოვრება. ზ. კვიციანიძის გამ., 1913, გვ. 5.

56 იქვე. გვ. 261.

56 П. Закарая. Древние крепости Грузии. Тбилиси, 1969, с. 177—181.

ბოდა. 1804 წლისათვის ყორნისში ცხოვრობდა 14 კომლი ოსური ოჯახი, რომლებიც ეკუთვნოდნენ ხერხეულიძეებს⁵⁷.

წორბისი, „ყორნის ზეით, წორბისს, ერთვის ამ წყალს ხტანის ხე-
ვი“ — წერს ვახუშტი⁵⁸.

წორბისში ღირსშესანიშნავია ქედზე მდგარი კოშკი, რომელიც ფრონის ხეობას მარჯვენა მხრიდან დარაჯობდა. წორბისის კოშკს ორი შესასვლელი აქვს. ერთი პირველ სართულზე, მეორე — მეორე სართულზე. პირველ სართულს არა აქვს სათოფურები. მცირე სარკმელი აქვს აღმოსავლეთ კედელში. ზედა ოთხი სართულის თითო კედელში ორ-ორი ვიწრო სათოფურია. კოშკს აქვს ბევრი პატარა ნიში. მეორე სართულზე გამართულია ერთადერთი ბუხარი. კოშკი აშენებულია ფლეთილი ქვით. წორბისის კოშკი ყორნისის კოშკების ანალოგიით XVII ს-ით თარიღდება⁵⁹.

ყორნისიდან სამ კილომეტრზე მდებარეობს კომპლექსი, რომელსაც საბაჟო ეწოდება. იგი მდებარეობს მალღობზე და უკავია დაახლოებით ერთი ჰექტარი ფართობი. შემოზღუდული ყოფილა ქვითკირის გალავნით. დარჩენილია მისი ნაწილი. საბაჟო ძველი ნასოფლარია, აქედან გზა გადადის რაჭა-ლეჩხუმისაკენ. ეს გზა გადადიოდა ყორნისში, აქედან ცხინვალში, შემდეგ გორსა და თბილისში. რაჭიდან ახლაც ამ გზით გადმოდიან ფრონის ხეობაში. საბაჟოში დარჩენილია ერთი ქვითკირის კოშკი, ნაგები მოვარდისფერო, კარგად ნათალი კლდის ქვით. კოშკი ოთხკუთხაა, თავმორღვეულია, სათოფურები არა აქვს, ოთხსართულიანია. კარი აქვს მეორე და მესამე სართულზე, სართულებზე გამართულია ბუხარი და თახჩები. საბაჟოს კოშკი უნდა მიეკუთვნოს არაუგვიანს XV—XVI სს⁶⁰. კოშკის გვერდით დგას მცირე ერთნავეიანი ეკლესია. წორბისიდან ჩრდილოეთით, 8 კმ-ზე, ფრონეს მარცხენა ნაპირზე დიდი სამონასტრო კომპლექსის ნანგრევებია, მათში აღმოჩნდა ტუფის ვათილი ქვა, რომელზეც ძველი ქართული მრგვლოვანი ასოებით ამოზღურცულად შესრულებულია ორი წარწერა. დაქარაგმებულ სიტყვათა ასოების აღდგენით მთავარ წარწერას ი. მეგრელიძე ასე კითხულობს: „სახელითა ღმრთთისაითა ესე კონჭი შექმნა ივანე ერისთავმან სალოცველად მათდა ქრონიკონსა რს საბაის მამასახლისობასა“⁶¹.

რ ასოს მიხედვით მკვლევარმა წარწერის თარიღი განსაზღვრა 880 წლით. არქეოლოგმა ი. ტყეშელაშვილმა, რომელიც სპეციალურად სწავლობს სამონასტრო კომპლექსს, ქორონიკონის ასოებში რ-ს ნაცვლად ამოიკითხა რზ, რამაც მისცა თარიღი — 960 წელი⁶². ჩვენც ამ თარიღს ვუპერტ მხარს.

ინტერესს იწვევს წარწერაში მოხსენიებული ივანე ერისთავის იდენტიფიკაციის საკითხი. ორივე მკვლევარი მოხსენებულ ივანეს უკავშირებს ერისთავ ტბელთა საგვარეულოს, მხოლოდ იმ განსხვავებით, რომ თუ ი. მეგრე-

57 სსცა, ფ. 254, აღწ. 1, საქმე № 76.

58 ვახუშტი. აღწერა..., გვ. 76.

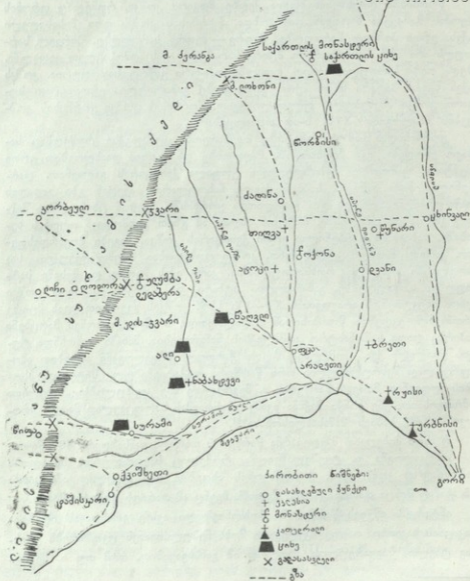
59 პ. ზაქარაია. დასახ. ნაშრ., გვ. 181—182.

60 ს. მაკალათია. ფრონის ხეობა. გვ. 36.

61 ი. მეგრელიძე. „ყორნის ზეით წორბისის...“ — ვახ. „კომუნისტი“, 1981 წ.,

14 ივნისი.

62 О. В. Ткешелашвили. Предварительный отчет о работе Цорбисской экспедиции. — Полевые археологические исследования в 1981 году, Тбилиси, 1984, с. 71.



ლიძე მას აიგივებს ერედვის 906 წლით დათარიღებული წარწერის „ივანე ეპისკოპოსთან“, ო. ტყეშელაშვილს იგი მიიჩნია დოდოთის ცხრაქარის წარწერაში მოხსენიებულ „ივანედ“, რომელიც იყო პეტრიკ ერისთავის შვილი და ქვეთარ ტბელის შამა.

ჩვენ არ ვემხრობით არც ერთ იდენტიფიკაციას, რომელიც ქრონოლოგიურად შორსაა ორივე ივანესაგან, რომელთაგან ერთი იხსენიება 906 წლის

ძველში, ხოლო მეორე XI ს-ის წარწერაში. ვფიქრობთ, რომ იგანე ერისთავი უნდა იყოს საქართლის ერისთავი. მაგრამ ამაზე ქვემოთ.

საქართლის ციხე. მდებარეობს სოფ. ყორნისიდან, ჩრდილო-დასავლეთით 8 კმ-ზე, დვანის ფრონის სათავეში. მას ჩამოუფრთხვია საქართლის წყალი, რომელიც შეერთვის ფრონეს. ეს ციხე ქართლ-იმერეთის საზღვარზეა.

საქართლის ციხე გამაგრებული ჰქონია გივი ამილახვარს, როდესაც მან მოუწყო აჯანყება ნადირშაჰს⁶³.

ციხე ძნელი მისადგომია. ჩრდილო-დასავლეთით მას აკრავს ღრმა ხევი, მხოლოდ სამხრეთ-აღმოსავლეთის მხრიდან შეიძლება ციხის გაღავანაში შესვლა. ციხე ნაგებია კლდის ფლეთილი წვრილი ქვით დულაზე. იგი შედგება აღმოსავლეთიდან დასავლეთისაკენ წაგრძელებული გალავნისაგან. კარი აღმოსავლეთ კედელშია მიწის დონიდან 2,5 მ სიმაღლეზე. გალავნის ჩრდილო-დასავლეთ ნაწილში დგას მრგვალი კოშკი, იგი ოთხსართულიანია. სართულშუა გადახურვა არაა შემორჩენილი. კოშკს აქვს სათოფურები, კარი აქვს მეორე სართულზე აღმოსავლეთ მხარეს. ციხის ეზოს სიგრძე O—W მიმართულებით 40 მეტრია, ხოლო S—W მიმართულებით 20 მ. გალავნის დასავლეთ კედელსაც აქვს სათოფურები. ციხის გალავანი გამაგრებულია ხუთი ბურჯით. ციხის კედელსა და კოშკის დასავლეთის კუთხეში მიშენებულია წყალსაცავი, რომლის სიღრმე 1,70 მ-ია.

საქართლის ციხე ქართლ-იმერეთის სასაზღვრო ციხეა. მასზე ვაძიოდა იმერეთიდან ქართლზე მომავალი გზა. საქართლის ციხის შესახებ ვახუშტი ბაგრატიონი შემდეგს აღნიშნავს: „წორბის ზეით, ამ წყალზედ, მთასა შინა, არს ციხე საქართლისა, მაგარი“⁶⁴.

საინტერესოა საქართლის ციხის თარიღის საკითხი. ს. მაკალათიას იგი ნაგებობის ტექნიკისა და გეგმის მიხედვით XI—XII სს-დ მიაჩნია⁶⁵.

თანამედროვე საქართლის ციხის არქიტექტურული დეტალები არ იძლევიან საშუალებას ციხის ასეთი ადრეული ხანით დათარიღებისათვის. თუმცა ძველზე შეიმჩნევა რამდენიმე საამშენებლო პერიოდი და არაა გამორიცხული, რომ თანამედროვე ძეგლის ადგილას განვითარებული ფეოდალიზმის ხანაში ან უფრო ადრეც ფუნქციონირებდა ციხე. ამ აზრისაკენ გვეწევა ლაშა გიორგის შეწირულობის წიგნი ქვათახევისადმი, რომელშიც ვკითხულობთ: „აწუა მოვიდა ჩუენთან სულა ქართლის ერისთავი, ძე ერისთავთ-ერისთავისა ქართლის ერისთავისა რატი სურამელის, გუეჰაჰა და მოგუავსენა, რათამცა შევიწყალეთ და ქართლის სოფელი სუელნეთი, რომელი პაპისა ჩუენისაგან პაპასა და მამასა მისსა ჰქონებოდა... მერმე ჰქონდა საქართლის ერისთავისაგანამც გ... მონასტერსა მისსა ქვათავევს შევსწირეთ.

დაგუაჯერა ღმერთმან, ვისმინეთ ჰაჰაი და მოვსენებაი ერისთავთ-ერისთავის სულა ქართლის ერისთავისაი და სუელნეთი გამოგულია საქართლის ერისთავისაგან და შეგუიწირავს... ქვათავევისადმი“⁶⁶.

⁶³ ქართლის ცხოვრება, II, ს.-პ. 1854, გვ. 363. სასვენი ნიშნის გადასმის გამო, პ. ორბელიანის თხზულების ახალ გამოცემაში, საქართლის ციხე შეცდომით მოთავსებულია ქსნის ხეობაში: „ამილახორს ჰქონდა გამაგრებული... საქართლის ციხე ქსანზე, კიდევ წიქორი“ (პ. ორბელიანი, ამბავნი ქართლისანი, თბ., 1981, ე. ცაგარეიშვილის გამოცემა, გვ. 72).

⁶⁴ ვახუშტი. აღწერა..., გვ. 79.

⁶⁵ ს. მაკალათია. ფრონის ხეობა, გვ. 37.

⁶⁶ ქართული სამართლის ძეგლები. II, თბ., 1965, გვ. 35.

უშველია, ლაშა გიორგის სიგელის „საქართლის ერისთავი“ ვახუშტი
სეულ „საქართლის ციხეში“ იჭდა და მისი „შესავალი“ ქვეყნის ერისთავი
იყო, ქართლის ერისთავის ხელქვეითი „ცოტაი ერისთავი“. ამ სიგელით ირკვე-
ვა ასევე დიდი ერისთავის, ქართლის ერისთავის მმართველობის ქვეშეშეყვანი
საქართლის ერისთავის არსებობაც⁶⁷.
ბიბლიოთეკა

საქართლის საერისთავოს შექმნა ხომ არაა კავშირში დასავლურქართუ-
ლი სახელმწიფოს — „ფხაზთა სამეფოს“ — შიდა ქართლში ექსპანსიასთან?
ტერიმინები — „საქართველოს საერისთავო“ და „საქართლის ციხე“ — ლიხთ-
იმერეთის მხრიდან გაიზარება.

მეტად ნიშანდობლივია, რომ ორივე საერისთავოს რეზიდენცია — სურა-
მიცა და საქართლის ციხეც — ერთმანეთის ახლოს, ფრონისპირეთშია, ლიხის
ქედის მახლობლად, ლიხთიმერეთისკენ გადასასვლელ გზებზე.

საერთოდ, ჩანს ქართლის სასპასპეტოს ანუ საერისთავოს ცენტრის აღმო-
სავლეთიდან დასავლეთისკენ განაწესების ტენდენცია. ანტიკურ ხანაში
სპასპეტის სამყოფელი მცხეთის მახლობლადაა. VI ს-ში ევაგრე სპასპეტის
რეზიდენცია ციხე-დიდშია („ცხოვრება შიოისა და ევაგრესი“), IX ს-ში —
ქსან-მეჭუდის მიდამოებში (ბიეთის წარწერა), X სს-ში — უფლისციხე-
ში, ხოლო XII—XIII სს. — სურამში. ეს გარემოება უნდა იყოს
კავშირში საქართველოს გავრთიანების ტენდენციასთან, შიდა ქართლის
ლიხთიმერეთთან შერწყმასთან. ჩანს, ქართლის ერისთავის ფუნქცია თუ ტენ-
დენცია სულ უფრო და უფრო „დასავლურ“ ხასიათს იღებს.

ფ ც ი ს ფ რ ი ე. მის შესახებ ვახუშტი წერს: „ღვანის წყლის დასავლე-
თით არს ფცის წყალი და დის ლოხოსა-პერანგა მთათაგან, მოდის სამჯრით
და მიერთვის მტკვარს ჩრდილოდამ. კიდესა მტკვრისასა არს ქვენა-ტკოცა“⁶⁸.

ფცის წყალის სოფლები, ვახუშტის მიხედვით, შემდეგია: ქვენატკოცა,
მოხისი, ბერძენაული, ფცა, ტკოცა, ავლევი, ღოღეთი, ქვათეთრისი, მძვილე-
თი, სხლითი, მულრისი, ფრინევი, ცერონისი, აბისი, წაღვლი, საციხური, ბრე-
ძა, აბანო, წყდულეთი, ქვირინისი, ბალთა, ქალეთი, ბათქინეთი, მეტეხი, ავლე-
ვი, წინეთი, ატოცი, ურმისკელი, მწიფლისი, ღარისთავი, შინდარა, სურნისი,
თიღვა, ძაღინა, მუხაური, ოქორა, ხტანა, თერეგვანი, ახალშენი, არამგამა,
ხუნდისუბანი, მთვარეული, ტყისუბანი, ოქონა, კნოლე⁶⁹.

ამათგან ნასოფლარია: წირეთი, ურმისკელი, მწიფლისი, არამგამი, მთვა-
რეული. ზოგ სოფელს სახელი აქვს დამახინჯებული: სურნისი — სუნისი,
ხტანა — ვახტანა, კნოლე — კნოლევი, ქვირინისი — ქვირინისი, მძვილე-
თი — ძვილეთი, ტყისუბანი — ახლა ეწოდება ზნაური, წირეთი — ნაბაყევი.

მ ო ხ ი ს ი. სოფლის სახელწოდებას ხალხი უკავშირებს მუხას. ვახუშტი
მოხისის შესახებ აღნიშნავს: „სომანეთსა და ქვენა ტკოცს შუა არს მოხისი,
დაბა დიდი, ცეცხლიჯვრის მთის ძირს; და ამისი მინდორი მტკვრამდე უწყლო,
არამედ მოსავლიანი ყოვლითა მარცვლითა“⁷⁰.

1510 წელს იმერეთის მეფემ ბაგრატმა მოხისში დაამარცხა ქართლ-კა-
ხეთისა და საათაბაგოს გაერთიანებული ლაშქარი⁷¹. 1523 წელს მამია გური-

67 იხ. ი. ანთელავა. საქართველოს ცენტრალური და ადგილობრივი მმართველობა
XI—XIII სს. თბ., 1983, გვ. 194.

68 ვახუშტი. აღწერა... გვ. 79.

69 იქვე, გვ. 203.

70 იქვე, გვ. 80.

71 ქართლის ცხოვრება. II, გვ. 487.

ელი გადმოსულა მოხისში ლევან კახთა ბატონის დასახმარებლად, რომელსაც ებრძოდა ქართლის მეფე დავით VIII. ბრძოლა დამთავრდა გურიელის გამარჯვებით⁷².

მოხისელებს ბატონი არ ჰყოლიათ. მოხისი შეტანილია მცხეთის მთაზე, აქქოს მამულების სიაში. სვეტიცხოვლის 1392 წლის მამულთა სიაში მოხსენებულია მოხისი⁷³.

მოხისში შემორჩენილია დარბაზული ეკლესია და ოთხკუთხა კოშკი, რომლის პირველი სართული გამოყენებული ყოფილა ეკლესიად. მეორე სართულიდან ქვის კიბე ადის მესამე სართულზე, მას ჰქონია სათოფურები, რომლის ნაწილი ამოშენებულია. კოშკს და ეკლესიას უელის გალავანი.

ფცა. სოფელი მდებარეობს ფცის ფრონის მარცხენა ნაპირზე. სოფლის მებატონე ყოფილა დათა ბაგრატიონი.

სოფ. ფცაში დიდი კოშკია, რომლის გვერდით დგას ერთნაირი პატარა ეკლესია. კოშკი მრგვალია და ოთხსართულიანი. შესასვლელი აქვს აღმოსავლეთ მხარეს, პირველ სართულზე. კოშკი XVII—XVIII სს. ნაგებობაა.

1804 წლისათვის ფცაში ცხოვრობდა 28 კომლი გლეხი, რომლებიც ეკუთვნოდნენ ბაგრატიონ დავითიშვილს, შამშე რამაზაშვილს, შამშე ერისთავს, მაჩაბელს, ხერხეულიძეს, აბაშიძეს, იულონ ბატონიშვილს⁷⁴.

ა ბ ის ი. აბისში დგას მცირე ზომის ციხე-დარბაზი. იმის სამხრეთის კედელზე მოთავსებული იყო მარმარილოს ქვაზე მხედრული წარწერა, რომელიც ლექსად ყოფილა დაწერილი. წარწერიდან ვიგებთ, რომ კომპლექსი აუგია ვინმე ზაალ მახვილაძეს, რომელსაც გადაურეკია ოსები და მათ მიერ გაპარტახებული სოფლები მოუშენებია. წარწერიდან ისიც ირკვევა, რომ ამ ნაგებობის წარმოქმნის ერთ-ერთი მიზეზი სოფელელთათვის თავშესაფრის აგებაც უნდა ყოფილიყო⁷⁵.

ზაალის მემკვიდრეებს ეს არ შეუძრულებიათ. შემორჩენილია ერეკლე მეფის ერთი ბრძანება სოფ. აბისის მფლობელ გლახა მახვილაძის მიმართ, რომელსაც მტრის შემოსევის დროს საკუთარ ციხე-დარბაზში არ შეუშვია სოფელელები. დაზარალებულებს მეფესთან უჩივლიათ. მახვილაძის ასეთი მოქმედებით განრისხებული ერეკლე ბრძანებს: „ჩვენი ბრძანება არის, მახვილაძე გლახავ, მერე ეს აბისელები ვინცავენ დღეს მანდ სახლობენ, როდესაც მაგ შენს ციხეში დასახიზნავად მოვიდნენ და არ შეუშვი, ფიცითა გწერთ, რომ მაგ ციხეს ძირიდან გადმოგიბრუნებთ, ასე იცოდე, თუ რომ არ შეუშვი“⁷⁶.

ატოცი. სოფელი მდებარეობს ფცის ფრონის მარჯვენა ნაპირზე. მოსახლეობენ იმერეთიდან გადმოსული ქართველები. ატოცი ძველად დიდი სოფელი ყოფილა (1715 წლისათვის 53 კომლი), მაგრამ ლეკიანობისაგან ამოწყვეტილა. აქაური აზნაურები ყოფილან სამარდანაშვილი და დიდებულიძე.

72 ქართლის ცხოვრება, IV, გვ. 302, 396.

73 თ. ქორღანია. ქრონიკები. II, გვ. 195.

74 სცა, ფ. 254, აღწ. 1, საქმე № 76, 1797 წლის ერთი საბუთიდან ჩანს, რომ შანშე ამილახვარს ამირეჯიბისაგან უყიდა ფცა, რომელიც სამოცი წლის ხარაბა ყოფილიყო და იქ ციხე აუშენებია (საქართველოს სიძველენი, III, გვ. 173—180).

75 ბ. ზაქარაია. საამილახვროსა და ზემო ქართლის საღროშოს XVI—XVIII სს. ციხესიმაგრეები. — საქ. მეცნ. აკად. შოამზე, ტ. XX, № 1, თბ., 1958, გვ. 123.

76 ქართულ ხელნაწერთა ინსტიტუტი, ფონდი Hd, № 1729.

ატოცის ჩრდილოეთით 2 კმ-ზე აღმოჩენილა ქვევრები ნასოფლარს რქვევია ურნისხელი. ადგილი მეწყერიანი ყოფილა და სოფელი ამოწყვეტილა. სოფ. ატოცის ციხის ტერიტორიას მთავარანგელოზი ~~ქვევრები~~ ქვევრების ქრონიკით წმ. გიორგის ეკლესია (სომხების), სკოლის სამხრეთით ~~ქვევრები~~ ქვევრების ეკლესია წმ. გიორგის (ქართველების).

მთავარანგელოზის ეკლესია ნაგებია ქვიშაქვის დიდი ბლოკებით. ეკლესიის დასავლეთი ნაწილი სრულიად დანგრეულია. აღმოსავლეთ ნაწილშია ნახევარწრიული ფორმის აფსიდა. აფსიდის კედელში მაღალი სარკმელია გაჭრილი. კონქში ჩატანებულია ოთხი სარეზონატორო ქვევრი. სამხრეთ და ჩრდილოეთ კედლებზე თითო ბილასტრია. მთავარანგელოზის ეკლესია შესაძლოა ადრეფეოდალური ხანით (X ს. ?) დათარიღდეს.

ეკლესიის ჩრდილოეთ კედელზე მიშენებულია ოთხკუთხა ყრუ ნაგებობა, ალბათ, კოშკი. ეკლესიის დასავლეთით ციხის კედლის ნაშთია, რომელშიც ორმაგი სათოფურია. ციხე-გალავანს ოთხივე მხარეს ჰქონია სამსართულიანი კოშკი.

ატოცის წმ. გიორგის ეკლესიის მშენებლობა დაუსრულებიათ 1905 წელს. მასში ყოფილა „სასწაულომოქმედი“ ატოცის წმ. გიორგის ხატი, რომელიც ითვლებოდა ფრონის ხეობის ყველაზე ძლიერ ხატად. ვახუშტი ბაგრატიონი აღნიშნავს: „ბრძდის ჩრდილოთ არს ეკლესია ატოცს, წმინდის გიორგისა, სასწაულიანი“⁷⁷.

ატოცის წმ. გიორგის ეკლესია მოხსენებულია 1658 წლისა და 1692 წლის ორ დოკუმენტში⁷⁸. 1804 წლისათვის ატოცში 34 კომლი გლეხი ყოფილა, რომლებიც ჰკუთვნებია ფაველნიშვილს, აბაშიძეს, ავალიშვილსა და დედოფალ დარიას⁷⁹.

ბრეძა. მის შესახებ ვახუშტი ბაგრატიონი წერს: „ამას ზეით (ღებურის მთის — ჯ. გ.), ავლევს, მოერთვის ამ წყალს დასავლიდამ ბრძდის წყალი. არს ბრეძას მცირე ციხე“⁸⁰.

1715 წლის რუსიის დავთრის მიხედვით ბრეძაში სახლობდა 56 კომლი. აქაური მებატონე ყოფილა მუსხელიშვილი. დარჩენილა მათი ნაკოშკარის საფუძველი. სოფელშია ერთნაევინი, დიდი ლოდებით ნაგები მცირე ეკლესია — წმ. მარინე. მისი საკურთხევის კედლებსა და სარკმლებზე მოჩანს წმინდანების გამოსახულებათა ნაშთები.

ოჭონა. ფცის წყალის მარცხენა მხარეზე მდებარეობს. იყოფა ორ უბნად — ძველ და ახალ ოჭონად. ძველი ოჭონა ნასოფლარია, სადაც იყო ძველი მონასტერი, რომლის შესახებ ვახუშტი ბაგრატიონი აღნიშნავს: „არს ოჭონას მონასტერი დიდი, გუმბათიანი, არამედ უცხო არს, რამეთუ ძვრისაგან წახრით მდგომარეობს ჩრდილოთკენ და არა დაირღვევის, ადგილსა მშვენიერს, წყაროიანსა“⁸¹.

დღეს ოჭონას ნანგრევებიც კი აღარაა შემორჩენილი. ჩანს, ნანგრევები

77 ვახუშტი. აღწერა... გვ. 80.

78 ქართულ ხელნაწერთა ინსტიტუტი, ფ. Qd, № 2024 და ფ. Hd, № 96656—ბ.

79 სცთ, ფ. 254, აღწ. 1, საქმე № 76.

80 ვახუშტი. აღწერა... გვ. 79.

81 იქვე. გვ. 80.

გამოუყენებიათ ახლად აშენებული ეკლესიის ასაგებად. ოქონის მღვდელი კელესია უკვე 1850-იან წლებში ყოფილა დანგრეული, მხოლოდ მის კედლებს ჰქონია შემორჩენილი მხატვრობა. სამხრეთის კედლებზე ყოფილა წარწერები პირების პორტრეტები ასომთავრული წარწერით⁸². ოქონის მონასტრის მხატვრობის თვებდნენ შუაფეოდალურ ხანას (XI—XII სს.)⁸³.

რუსის სამწყსოს დავთრის მიხედვით (1715 წ.) ოქონასა და ტყისუბანში ცხოვრობდა 44 კომლი, ხოლო 1804 წლისათვის 28 კომლი გლეხი, რომლებიც ფალავანდიშვილებს ეკუთვნოდა.

წალვლი. წალვლი ისტორიული სოფელია. მის შესახებ დავით აღმაშენებლის ისტორიკოსი აღნიშნავს: „და იყო მაშინ საზღვარი სამეფოსა მთა მცირე ლიხთა და სადგომი სამეფო წალულისთავი“⁸⁴.

წალვლში ყოფილა შუაფეოდალური ხანის ციხე-გალავანი, რომლისგან დღეს თითქმის აღარაფერია შემორჩენილი. მოსახლეობა იმ ადგილს „გალავნებს“ უწოდებს. არქეოლოგიური გათხრით თუ იქნება შესაძლებელი გალავნის საძირკვლის წარმოჩენა.

სოფ. წალვლში შემორჩენილია „სამების წმ. გიორგის ეკლესია“, ნაგები დიდი ზომის ქვიშაქვებითა და ნატეხი ქვით. ნაგებობა წარმოადგენს ორნაეიან ეკლესიას. დღეს აღდგენილია მხოლოდ სამხრეთი ეკლესია, ჩრდილოეთის საძირკველია შემორჩენილი. აფსიდა წარმოადგენს გაშლილ ნახევარ წრეს. აღმოსავლეთ კედელში სარკმელია, სამხრეთ კედელში ორი სარკმელი. კარი ჰქონია სამხრეთ და დასავლეთ მხარეს. დასავლეთი კარი დანგრეულია. ჩრდილოეთ მხარეს იყო სვეტი, რომელიც ყოფდა ორ ნავს. სვეტის ორივე მხარეს გადადის თაღები. დღეს სვეტის ღიადები ამოშენებულია. ეკლესია უნდა იყოს XVI—XVII სს-ისა, გვიანი გადაკეთებებით.

წალვლის მებატონე იყო ამირეჯიბი. 1691 წლის ერთი საბუთიდან ჩანს, რომ „წალული“ ნიკოლოზ კათალიკოსმა მცხეთის სამწყსოს შემბატონდა⁸⁵.

თიღვა. სოფელი ზნაურიდან დაშორებულია 1,1/2 კმ-ზე. იგი განთქმულია გუმბათიანი ტაძრით, რომელიც მონოგრაფიულად არის შესწავლილი⁸⁶.

ტაძრის ჩრდილოეთ მხარეს ასომთავრული წარწერაა. მასში მოხსენებულია მონასტრის აშენებელი თამარ, დავით აღმაშენებლის ასული, რომელიც გათხოვილი იყო შირვანის შაჰზე, შემდეგ დაქვრივებულა, სამშობლოში დაბრუნებულა, მონაზვნად აღკვეცილა და თიღვის მონასტერი აუგია.

ვახუშტი თიღვის შესახებ აღნიშნავს: „დასავლეთ მეტეხისა და ფცისწყლისა არს თიღვის ჯვარის მონასტერი, რომელი აღაშენა ასულმან აღმაშენებლისამან თამარ, გუმბათიანი, დიდშენიერი, კეთილად ნაშენი“⁸⁷.

თიღვის ტაძარი აშენებულია 1152 წელს⁸⁸. 1648 წელს ს. თიღვა როსტომ მეფემ უბოძა ზაალ წერეთელს, რომლის ნათესავის სამკვიდროც ის იყო⁸⁹.

⁸² M. Brosset. Voyage, III. В. 108.

⁸³ Д. Бакрадзе. Кавказ в древнейших памятниках христианства. 1875, с. 118; Уварова. Окна. — Мат. по арх. Кавказа, вып. IV, 1897, с. 172.

⁸⁴ ქართლის ცხოვრება, I. გვ. 324.

⁸⁵ ს. კაკაბაძე. ისტორიული საბუთები, IV. თბ., 1913, გვ. 64.

⁸⁶ ლ. რჩეულიშვილი, თიღვა. თბ., 1960.

⁸⁷ ვახუშტი. აღწერა... გვ. 80.

⁸⁸ თ. ჟორდანიძე. ქრონიკები, I. გვ. 255.

⁸⁹ ქართულ ხელნაწერთა ინსტიტუტი, ფ. № 1138.

1804 წელს თიღვაში 25 კომლი გლეხია, რომლებიც ეკუთვნიან ფარეჯის და მანაბელს⁹⁰.

ძალინა. მას უკავია სტრატეგიულად მნიშვნელოვანი ადგილი წყნეთის ნაღოჯის ხეობით გზა გადადის იმერეთში, ფრონის ხეობაში და გარათი — გორსა და თბილისში. ამგვარად ძალინა მეთვალყურეობდა და იცავდა ფრონის ხეობაში შესასვლელ გზებს; ამის გამო მთავრის რეზიდენციაც აქ იყო, რომელიც გამაგრებული ყოფილა ციხე-გალავნით⁹¹.

1804 წლის აღწერით, 40 კომლი ქართველი გლეხი, რომლებიც ეკუთვნიან თავად ფალავანდიშვილებს, 1 კომლი დედოფალ დარბაზისა, ერთი — საკათალიკოსო. თანამედროვე ძალინაში ოსური მოსახლეობაა.

ძალინაში ორი კომპლექსია: ციხე და სასახლე. ამასვე აღნიშნავს ვახუშტი ბატონიშვილი: ძალინას არს ციხე და სასახლე⁹².

ძალინას ციხე შესწავლილია პ. ზაქარაიას მიერ და დათარიღებულია XVI ს-ის მეორე ნახევრით და XVII ს-ის I ნახევრით⁹³. ხოლო ძალინას სასახლე გამოკვლეული აქვს ლ. რჩეულიშვილს, რომელიც მას XVII ს-ით ათარიღებს⁹⁴. ძალინას ორ კოშკს შორის მოთავსებულია დარბაზული ეკლესია, რომელიც დათარიღდება XV—XVI სს-ით. XVII ს-ის II ნახევარში ძალინა თავის სამყოფელად გადაქცევიდა თავად ფალავანდიშვილს. როგორც იოანე ბატონიშვილის „კალმასობიდან“ ჩანს, ფალავანდიშვილები ძალინის სასახლეში ცხოვრობდნენ XVIII ს-ის მიწურულსაც⁹⁵.

მუხაურო. ძალინას მახლობლად მდებარეობს მუხაური. ვახუშტი მის შესახებ წერს: „აქვე მდინარის კიდეს არს მუხაური, მოსახლენი არიან ურინი და სომეხი ვაჭარნი“⁹⁶.

აქ არის ქვითკირით ნაგები დარბაზული შენობის ნანგრევები, რომელსაც უწოდებენ თორას.

ოქორა. მდებარეობს მდ. ოქორას მარცხენა მხარეს. ძველი ქართული მოსახლეობა ლეკიანობის დროს ამოწყვეტილია. დღეს მოსახლეობენ ოსები. სოფელში ღვთისმშობლის ძველი დარბაზული ეკლესიაა. მდ. ოქორის ნაპირას დგას თავმორღვეული კოშკი.

სოფლიდან სამი კმ დაშორებით მდ. ოქორის ნაპირას არის მონასტრის ნანგრევები, რომელსაც ახსენებს ვახუშტი: „მუხაურს ზეით არს მონასტერი ფცისა და ოქორის წყალთა შუა, წოდებული ოქორისა, უგუმბათო, შემკობილ ადგილას და აწ ხუცის ამარად“⁹⁷.

მონასტერი მთლად დანგრეულია. შემორჩენილია სხვადასხვა სათავსოთა ნანგრევები. მთავარ ტაძარს შერჩენია მარტო კედლები, კლდის ქვით ნაგები. დასავლეთის კარის თავზე ყოფილა დიდი ქვა ასომთავრული წარწერით. ქვა ჩამოვარდნილია. წარწერას XIII—XIV სს. ათარიღებენ და ასე იკითხება: „წმინდათ ღმრთისმშობელო მეოხ ექმენ სიაოშს, ალექსანდრეს ძესა, აღიდნეს

90 სსცა, ფ. 254, აღწ. 1, საქმე № 76.

91 ს. მანაბელი. ფრონის ხეობა. გვ. 57.

92 ვახუშტი. აღწერა, გვ. 80.

93 П. Закараия. Древние крепости Грузии. С. 168—175.

94 ლ. რჩეულიშვილი. XVII ს. სასახლე ძალინაში. — ქართული ხელოვნება, 5. 1959, გვ. 221—230.

95 იოანე ბატონიშვილი. კალმასობა. ტ. I. 1936, გვ. 24—30.

96 ვახუშტი. აღწერა, გვ. 80. 1

97 იქვე.



ღმერთმან ამის უღაბნოსა პატრონი შინა (?) ყოველი (?) თინათინი, ფაღ-
ლონი და ძენი მათნი⁹⁸.

ლოსა. ძველი ნასოფლარია. აქ შემორჩენილია ოთხკუთხა ქაშქქ მშენებლის
მიშენებულია დარბაზული ეკლესია, რომელიც მასზე მოთავსებულია⁹⁹.

ლოსა ბრინჯაოს ხანიდან ყოფილა დასახლებული, რასაც მოწმობს მის
ფერდობზე აღმოჩენილი VIII—VII სს. ორმოსამარხები⁹⁹.

გომართა. სოფ. ხტანადან 10 კმ-ის დაშორებით ნასოფლარი და ეკ-
ლესია გომართაა. ვახუშტი მის შესახებ აღნიშნავს: „ხტანის ზეით არს ეკლე-
სია მთასა შინა, წოდებული გომართა, აწ ცარიელი. მუნიდან წარვალს გზა
ლოხოისის მთასა ზედა, და პერანგის მთასა ზედა გარდავალს იმერეთის ქა-
ლასა შინა“¹⁰⁰.

გომართის ეკლესია ნაგებია კლდის ფლეთილი ქვით, ზოგან ურევია აგუ-
რიც. დარჩენილია ეკლესიის მხოლოდ ჩრდილო-დასავლეთის კედელი, ეკ-
ლესია შედგებილი და მოხატული ყოფილა. შემორჩენილ კედელზე სამი მამა-
კაცის (საერო პირის) პორტრეტი. ერთს თავთან ასომთავრულად აწერია —
„ზევიდი“, მეორეს მხედრულად — „სიაუშ“. ჩრდილოეთის კედლის ქვის სალ-
ტზე შერჩენილია ქალის წელზემო გამოხატულება გვირგვინით¹⁰¹.

ალის წყალი. ვახუშტის აღწერით: „ხოლო ფცის წყალს დასავლეთით
არს ალის წყალი, გამოდის ლიხის მთას, მიდის სამკრით. ერთვის მტკვარს
ჩრდილოდამ“¹⁰².

ვახუშტის სოფელთა სიით ალის წყალზე შემდეგი სოფლებია: სომანეთი,
სატივე, ვაყა, აძვი, ნაბახტევი, ბრილი, დუმაცხო, ქინძათი, ბროლოსანი, ალი,
უწლევი, ულუნბა¹⁰³.

სატივე. მდებარეობს სურამულის მარცხენა ნაპირზე. ძველი ძეგლე-
ბი არ შემორჩენილა. ძველი ეკლესია მებატონეს დაუშლია და ახალი აუშე-
ნებია. ასეთია სამების ეკლესია, რომელიც მის ჩრდილოეთ კედელში ჩატა-
ნებული წარწერის მიხედვით XIX საუკუნის შუა წლებშია აშენებული, თავად
ალექსანდრე ივანეს ძე ბაგრატიონ-დავითიშვილის მიერ.

1715 წლის დავთრის მიხედვით სატივეში 12 კომლი გლეხი ცხოვრობდა.

ვაყა. მას ჩამოუდის ალის ფრონე, ანუ ჭერათხევი. 1715 წლის რუისის
საკათალიკოსო დავთრის მიხედვით, აქ ცხოვრობდა 30 კომლი ქართველი
გლეხი. ვაყის მებატონე ყოფილა ბეგთაბეგოვი. ბეგთაბეგოვები ყოფილან მხარ-

98 P. Мелисашвили, В. Цинцадзе. Архитектура нагорной части — ист-
орической провинции Грузии — Шида Картли. Тбилиси, 1975, с. 126—127.

99 ი. ჭაფარიძე. არქეოლოგიური გათხრები სოფ. ოგორაში. — თსუ შ., 65, 1957,
გვ. 181—215.

100 ვახუშტი. აღწერა..., გვ. 80.

101 ს. მაკალათია. ფრონის ზეობა. გვ. 64. 1488. წლის ერთი სიგელის მიხედვით
სოფელი ოქონა და მონასტერი ამირან გაბელიძემ სიაოშ ფალავანდიშვილსა და მის ძმებს
მისცა ნასიხლად (ქართულ ხელნაწერთა ინსტიტუტი, საბ. Hd — 8731). შესაძლოა, ოგორას
მონასტრის წარწერისა და გომართას ფრესკული წარწერის სიაოშ — სიაუში ერთი პი-
როვნება და ფალავანდიშვილთა საგვარეულოს წარმომადგენელი იყოს.

102 ვახუშტი. აღწერა..., გვ. 80.

103 იქვე. გვ. 204.

გრძელთა ჩამომავალნი. თავდაპირველად მათ უცხოვრიათ ქალაქ ანისში XVII ს-ში მეფე თეიმურაზ I ბეგთაბეგოვისთვის უბოძებია თავადობა და მდივანბეგობა ამ საგვარეულოს უფროსი შთამომავლობისათვის. იქიდან მოყოლებული, ქართლ-კახეთის რუსეთთან შეერთებამდე, მდივანბეგოვის გვარიდან უფროსებს ეკავათ სამეფო კარზე მდივნის თანამდებობა. არაა ცნობილი როდის გადადის ვაყა მათ ხელში.

ვახუშტი ვაყას შესახებ ძუნწად წერს: „სომანეთის სამკრიო არის ვაყა“¹⁰⁵.

ვაყაში საინტერესოა „დედაღვთისას“ ეკლესია, რომელიც დგას სოფლის სამხრეთ განაპირაზე. კომპლექსს არ მოუღწევია პირვანდელი სახით, იგი არაერთხელ ყოფილა გადაკეთებული. თავდაპირველად ის უნდა ყოფილიყო ორსართულიანი ეკლესია. ფორმით კვადრატულია: 6 მ X 6 მ. სიმაღლე უდრის 10 მ-ს. გარედან მოპირკეთებულია სუფთად გათლილი ფიქალქვით. სახურავი ჰქონია ბანური. აღმოსავლეთ მხარეზე ერთ ვერტიკალურ ღერძზე მოთავსებულია ორი სარკმელი, რომელთა ჩარჩო მოჩუქურთმებულია გეომეტრიული ფიგურებით. სამხრეთის კედელზე მზის საათია ამოკვეთილი.

XVIII ს-ის მიწურულში ვაყა გადავიდა ბეგთაბეგოვების მფლობელობაში. ეკლესიის გაფართოების მიზნით, ეს ქართული ეკლესია — დედაღვთისა, მთლიანად გადაუკეთებიათ სომხურ-გრიგორიანული საყდრის ტიპზე. ამისათვის კოშკის მინაშენის სამხრეთის მხარეზე მიუშენებიათ საკმაოდ დიდი დარბაზი (10 მ სიგრძის) და იგი გაუერთიანებიათ ქართულ პატარა ეკლესიასთან, რომელიც გადაუკეთებიათ თვითნებურად ეკლესიის საკურთხეველად. შესასვლელი კარი გაუმართავთ მინაშენის (ეკვდერის) ჩრდილოეთ კედელში. კარის თავზე ჩაუსვამთ ორი ფიქალქვა, რომელზეც ამოკვეთილი მხედრული წარწერა მოგვითხრობს ბეგთაბეგოვის მიერ ეკვდერის (ემატუნის) აშენებაზე.

კოშკოვანი და მცირე ეკლესიის აგების თარიღად შეიძლება მიჩნეულ იქნეს XVI—XVII სს., ხოლო ეკვდერისა — უფრო გვიანი ხანა. ს. მაკალათიას აზრით, ეკვდერის აშენებისა და მასზე გაკეთებული წარწერის თარიღი უნდა იყოს XIX ს. დასაწყისი. ჩვენთვის ცნობილი 1796 წლის საბუთის მიხედვით ეკვდერის მშენებლობა არ შეიძლება 1795 წ. გვიან მომხდარიყო¹⁰⁶.

ნ ა ბ ა ხ ტ ე ვ ი. მდებარეობს ალის წყლის მარჯვენა ნაპირზე. იგი ეკუთვნოდა თავად ამირეჯიბს, გვიან ხანაში კი — თარხნიშვილებს. ნაბახტევში შემორჩენილია ეკლესია და ნაციხვარი. ღვთისმშობლის სახელობის ეკლესია აღმართულია სოფლის ზევით, გორაკზე. ოდესღაც ამ ხეობაზე გადადიოდა ინტენსიური სავაჭრო გზა, რომელიც ლიხთიმერეთს აკავშირებდა ლიხთამერეთთან; ეს გზა ქალაქ ალზე გადიოდა.

ნაბახტევის ეკლესიამ ჩვენამდე დაზიანებული სახით მოაღწია. ნაბახტევის ეკლესია, რომელიც ოდესღაც მთლიანად ყოფილა მოხატული, საუკუნეთა მანძილზე დაზიანებულია. მხატვრობის დიდი ნაწილი განადგურებულია. ფრესკების უმეტესობა, მათი ავარიული მდგომარეობის გამო, ჩამოსხნილია.

104 Л. Меликсет-Беков. Усыпальница кн. Бектабековых. Тбилиси, 1914, с. 3—6; შ მესხია. მასალები ქართლ-კახეთის სამეფოს სამოხელეო წყობის შესახებ. — მასალები საქ. და კავ. ისტ., 1948, ნაკვ. I.

105 ვ ა ხ უ შ ტ ი. აღწერა... გვ. 80.

106 იბ. ე. თ ა ყ ა ი შ ვ ი ლ ი. საქართველოს სიძველენი, I. თბ., 1899, გვ. 309—311.

ხელით მოჭრილი ფულები. მონეტები თარიღდება 1310—1401 წლებით¹¹².
ალი მოხსენებულია ქუცნა ამირეჯიბის XV საუკუნის სიგელში: „როდეს ფალავანი შვილის საქმეზედა მეფეთ მეფემან ალექსანდრემა, ~~ქუცნა~~ ~~ქუცნა~~,
ორი ძმანი პაპის ჩემისა დაიჭირეს და ტყავები დაჰკადეს ~~ქუცნა~~ ~~ქუცნა~~ და
ალინჯას, აიღეს (ალი). მისად სანუჭფოდ. კიდევ შეგვიწყალნა ჩუენ და
შუენგან აშენებული ალი ისევ გვბოძა“¹¹³.

იმავე სიგელიდან ჩანს, რომ ალში საბაჟო ყოფილა: „შეეწირეთ მათ წა-
მებულთათჳს გამოღმა ალი ბაჟის მესამედი“¹¹⁴ — ვკითხულობთ ძეგელში.

ქუცნა ამირეჯიბის სიგელის მიხედვით XIV ს-ის მიწურულს ალი უნდა ყოფილიყო ციხე-ქალაქი; სადაც გამართული იყო საბაჟო და სავაჭრო საქონელიც გადაჰქონდათ: „ულაყი აქათ თბილისამდი და იქით ქუთაისამდი“¹¹⁵. ამასთანავე, აქვე სახლებულან ვაჭარი ურიებიც და ქუცნა ამირეჯიბს ორი კომლი ურია შეუწირავს: „არს ულუმბისა ღვთისმშობლისა მამული შეწირული: გამოღმა ალი სრულად ბაჟის მესამედი, ორი კუამლი შიგ ალში ნაყიდი ურიები“¹¹⁶.

1672 წლისათვის ალი ისეა დარბეული ლეკთა შემოსევებისაგან, რომ უ. შარდენი მას სოფელს უწოდებს. 1715 წლისათვის ალში 22 კომლია. XVIII ს. ალი ყოფილა დედოფალ დარეჯანის მფლობელობაში. 1804 წლის კამერალური აღწერის მიხედვით, ალში 67 კომლი მოსახლეა, რომელნიც ეკუთვნიან ხაზინას, ჩხეიძეს, ბეგთაბეგოვს, მახვილაძეს.

საყურადღებოა ალის ციხე, რომელიც მდებარეობს მადლობზე, ალის წყლის მარჯვენა მხარეს. ციხის ნანგრევებია შემორჩენილი. იგი შედგებოდა ორი ნაწილისაგან, ციტადელისა და გალავნისაგან. გალავანი მოიცავდა ერთ პეკტარ ტერიტორიას. გალავნის შიგნით სხვადასხვა ნაგებობათა ნანგრევებია.

ციტადელის კედლები მისდევდა ქედის ზედაპირს, ამიტომ მათ აქვთ უსწორმასწორო მოხაზულობა. ციტადელის ტერიტორიაზეც სხვადასხვა შენობათა ნანგრევებია. მათ შორის აღმოჩენილია წყლის აუზი. ერთ-ერთ კედელში შემორჩენილია ერთმავი სათოფური. ციხის ძირითადი საშენი მასალა იყო ფლეთილი ქვა. ისტორიულ წყაროებში ალის ციხე პირველად იხსენიება XVII ს. დასაწყისში, მაგრამ კედლების ნანგრევები და კერამიკა მიუთითებს, რომ ციხე აქ არსებობდა ადრეც.

ალის ანუ მცხეთისჯვრის ციხესთან 1972 წელს გაითხარა ძვ. წ. VII—IV სს. სამაროვანი და ნამოსახლარი. ამის შედეგად გამოითქვა თვალსაზრისი, რომ უკვე ანტიკური ხანიდან ამ ადგილზე არსებობდა საფორტიფიკაციო ნაგებობა, რომელიც აღმოსავლეთიდან იცავდა ლიხის მისადგომებს და იგივე როლს ასრულებდა, როგორც ეკისრებოდა შორაპნის ციხეს დასავლეთიდან აღმოსავლეთში მიმავალ ტრანსკავკასიის უძველეს სავაჭრო მაგისტრალზე¹¹⁷.

XVII ს. 20-იან წლებში გიორგი სააკაძე კიკანათბერის, სურამისა და კე-

112 გ. დუნდუა. სამონეტო მიმოქცევის საკითხისათვის XV ს. საქართველოში, თბ., 1964, გვ. 69—74.

113 თ. უორდანი. ქრონიკები. II. გვ. 209.

114 იქვე. გვ. 212.

115 იქვე. გვ. 210.

116 იქვე.

117 ყ. ნადირაძე. გათხრები მოღინაზე და მცხეთიჯვარში. — საველე არქეოლოგიური კვლევა-ძიება 1972 წ. თბ., 1973, გვ. 4.



ზვის ციხეებთან ერთად ამაგრებს ალის ციხეს¹¹⁸. 1758 წლისათვის იხსენი-
ება ალის ციხე, როდესაც მას იღებენ და ანგრევენ ლეკები¹¹⁹.

ალის ციხეს ეჭირა მნიშვნელოვანი სტრატეგიული ადგილი ჩვენს მხარეში ყვებოდა აღმ. და დას. საქართველოს დამაკავშირებელი ერთ-ერთ მთავარ მაგისტრალი. ამაზე მიუთითებს ვახუშტის ისტორიაში დაცული არაერთი ცნობა, რომლის მიხედვით დასავლეთიდან აღმოსავლეთისაკენ და პირიქით მიმავალი მეფე-მთავრები ერთმანეთს ხელებოდნენ ალში¹²⁰. ალში რამდენიმე ეკლესიაა. შიგ სოფელშია დედაღვთისა და კვირაცხოველი (1910 წ.). სოფლის თავზე ერთი კმ-ის დაშორებით, ორი ეკლესიაა: ღვთისმშობელი (უსანეთი) და წმ. გიორგი. ეკლესიები ძველია, მაგრამ XIX ს-ში გადაკეთებულია სომ-ხურ ეკლესიებად.

უ ლ უ მ ბ ა. ალის ფრონის სათავეებში მდებარეობს ულუმბას ღვთის-მშობლის ტაძარი. ტრადიცია მის აშენებას მიაწერდა ცამეტ ასურელ მამათა-განს — მიქელს. ვახუშტი ბაგრატიონი მის შესახებ აღნიშნავს: „ქერათყვეის ზეით არს მონასტერი ულუმბას, უგუნბათო, დიდი, დიდშენი, მიქელ იგ მამათაგან ქმნული, და დაფლულ არს მიქელ მუნვე. ზის წინამძღვარი“¹²¹.

XIV ს-ში ულუმბის ტაძარი თემურლენგის ლაშქარს მიწასთან გაუსწო-რებია. შემდეგ იგი აღუდგენია ამ ხეობის მფლობელს ქუცნა ამირეჯიბს, რა-საც მოწმობს მისივე სიგელი¹²².

XIX ს-ის პირველ ნახევარში ულუმბის ეკლესია დაშლილი ყოფილა. შემდეგ ულუმბის დაზიანებული ტაძარი დაუნგრევეით და 1871 წელს მისსავე საძირკველზე აუგიათ მცირე ზომის ერთნავიანი ეკლესია. ამაზე მოგვითხ-რობს ეკლესიის სამხრეთი კარის ზევით მოთავსებული მხედრული წარწერა:

1. 1871-სა ხელდასმულ ვიქმენ არხიებისკოპოზის ევსევის მიერ.
2. მღვდელად ულუმბის ღ-ის მშობლის ეკლესისა მე აღექსი.
3. კველიევი მეცადინეობითა ჩემითა შეუდექ აღშენებას
4. ამა ტაძრისა და შევასრულე.

1871 წელს აშენებული ნაგებობა წარმოადგენს ერთნავიან ეკლესიას. იგი ნაგებია ნატეხი ქვითა და ქვიშაქვის კვადრებით. ძეგლის ძირითადი გაბარი-ტებია 15,95 მ X 9,33 მ. კარი აქვს სამხრეთ და დასავლეთ მხარეს. აფსიდის მოხაზულობა ნახევარწრიულია. ეკლესია ნათდება 6 სარკმლით, რომელთაგან თითო აღმოსავლეთ და დასავლეთ კედლებშია, ხოლო ორ-ორი სამხრეთ და ჩრდილოეთ კედლებში. იმავე კედლებზე ორ-ორი პილასტრია. მათზე გადადის საბჯენი თაღები. ეკლესია გადახურულია ცილინდრული კამა-რით. სამხრეთ და ჩრდილოეთ კედლების გასწვრივ გადაყვანილია სამ-სამი დეკორატიული თაღი. სამხრეთ კედლის დასავლეთ ნაწილში თაღოვანი კარი ყოფილა, რომელიც შემდეგ ამოუქოლიათ. ეს კარი უნდა ეკუთვნოდეს ძველ ეკლესიას. ეკლესიის აღმოსავლეთ ფასადზე, საძირკველში აყირავებულად ჩა-ტანებულია ქვიშაქვა, რომელზეც შემორჩენილია XI ს. ხელით შესრულებული ასომთავრული წარწერის ფრაგმენტი.

ქუცნა ამირეჯიბმა ულუმბის მონასტერს მრავალი მამული შესწირა, რაც

118 ქართლის ცხოვრება, IV. გვ. 433.
 119 ბ. ო რ ბ ე ლ ი ა ნ ი. ამავენი ქართლისანი. თბ., 1981, გვ. 246.
 120 ქართლის ცხოვრება, IV. გვ. 350, 449, 472, 474, 478, 506, 856.
 121 ვ ა ხ უ შ ტ ი. აღწერა... გვ. 81.
 122 თ. ე ო რ დ ა ნ ი ა. ქრონიკები. II. გვ. 208.

ხელით მოჭრილი ფურლები. მონეტები თარიღდება 1310—1401 წლებით¹¹².
ალი მოხსენებულია ქუცნა ამირეჯიბის XV საუკუნის სიგელში: „როდეს ფალავანდიველის საჭმეზედა მეფეთ მეფემან ალექსანდრემ...“¹¹³,
ორი მმანი პაპის ჩემისა დაიჭირეს და ტყავები დაკვადეს და მისი ცხენის
ალინჯას, აიღეს (ალი). მისად სანუქფოდ. კიდევ შეგვიწყალნა ჩუენ და
შუენგან აშენებული ალი ისევ გვბოძა“¹¹⁴.

იმავე სიგელიდან ჩანს, რომ ალში საბაჯო ყოფილა: „შეეწირეთ მათ წა-
მებულთათჳს გამოღმა ალი ბაჲის მესამედი“¹¹⁴ — ვკითხულობთ ძეგელში.

ქუცნა ამირეჯიბის სიგელის მიხედვით XIV ს-ის მიწურულს ალი უნდა ყოფილიყო ციხე-ქალაქი, სადაც გამართული იყო საბაჯო და სავაჭრო საქონელიც გადაჰქონდათ: „ულაყი აქათ თბილისამდი და იქით ქუთაისამდი“¹¹⁵. ამასთანავე, აქვე სახლებულან ვაჭარი ურიებიც და ქუცნა ამირეჯიბს ორი კომლი ურია შეუწირავს: „პარს ულუმბისა ღვთისმშობლისა მამული შეწირული: გამოღმა ალი სრულად ბაჲის მესამედი, ორი კუამლი შიგ ალში ნაყიდი ურიები“¹¹⁶.

1672 წლისათვის ალი ისეა დარბეული ლეკთა შემოსევებისაგან, რომ უ. შარდენი მას სოფელს უწოდებს. 1715 წლისათვის ალში 22 კომლია. XVIII ს. ალი ყოფილა დედოფალ დარეჯანის მფლობელობაში. 1804 წლის კამერალური აღწერის მიხედვით, ალში 67 კომლი მოსახლეა, რომელნიც ეკუთვნიან ხაზინას, ჩხეიძეს, ბეგთაბეგოვს, მახვილაძეს.

საყურადღებოა ალის ციხე, რომელიც მდებარეობს მაღლობზე, ალის წყლის მარჯვენა მხარეს. ციხის ნანგრევებია შემორჩენილი. იგი შედგებოდა ორი ნაწილისაგან, ციტადელისა და გალავნისაგან. გალავანი მოიცავდა ერთ პეკტარ ტერიტორიას. გალავნის შიგნით სხვადასხვა ნაგებობათა ნანგრევებია.

ციტადელის კედლები მისდევდა ქედის ზედაპირს, ამიტომ მათ აქვთ უსწორმასწორო მოხაზულობა. ციტადელის ტერიტორიაზეც სხვადასხვა შენობათა ნანგრევებია. მათ შორის აღმოჩენილია წყლის აუზი. ერთ-ერთ კედელში შემორჩენილია ერთბაგი სათოფური. ციხის ძირითადი საშენი მასალა იყო ფლეთილი ქვა. ისტორიულ წყაროებში ალის ციხე პირველად იხსენიება XVII ს. დასაწყისში, მაგრამ კედლების ნანგრევები და კერამიკა მიუთითებს, რომ ციხე აქ არსებობდა ადრეც.

ალის ანუ მცხეთისჯვრის ციხესთან 1972 წელს გაითხარა ძვ. წ. VII—IV სს. სამაროვანი და ნამოსახლარი. ამის შედეგად გამოითქვა თვალსაზრისი, რომ უკვე ანტიკური ხანიდან ამ ადგილზე არსებობდა საფორტიფიკაციო ნაგებობა, რომელიც აღმოსავლეთიდან იცავდა ლიხის მისადგომებს და იგივე როლს ასრულებდა, როგორც ეკისრებოდა შორაპნის ციხეს დასავლეთიდან აღმოსავლეთში მიმავალ ტრანსკავკასიის უძველეს სავაჭრო მაგისტრალზე¹¹⁷.

XVII ს. 20-იან წლებში გიორგი სააკაძე კიკანათბერის, სურამისა და კე-

¹¹² გ. დუნდუა. სამონეტო მიმოქცევის საკითხისათვის XV ს. საქართველოში, თბ., 1964, გვ. 69—74.

¹¹³ თ. უორდანი. ქრონიკები. II. გვ. 209.

¹¹⁴ იქვე. გვ. 212.

¹¹⁵ იქვე. გვ. 210.

¹¹⁶ იქვე.

¹¹⁷ ვ. ნალირაძე. გათხრები მოღინახეზე და მცხეთიჯვარში. — სველე არქეოლოგიური კვლევა-ძიება 1972 წ. თბ., 1973, გვ. 4.

ზვის ციხეებთან ერთად ამაგრებს ალის ციხეს¹¹⁸. 1758 წლისათვის იხსენიება ალის ციხე, როდესაც მას იღებენ და ანგრევენ ლეკები¹¹⁹.

ალის ციხეს ეჭირა მნიშვნელოვანი სტრატეგიული ადგილი. სტრატეგიული მნიშვნელობა ალს უკებოდა აღმ. და დას. საქართველოს დამაკავშირებელი ერთ-ერთი მნიშვნელოვანი მაგისტრალი. ამაზე მიუთითებს ვახუშტის ისტორიაში დაცული არაერთი ცნობა, რომლის მიხედვით დასავლეთიდან აღმოსავლეთისაკენ და პირიქით მიმავალი მეფე-მთავრები ერთმანეთს ზედებოდნენ ალში¹²⁰. ალში რამდენიმე ეკლესიაა. შიგ სოფელშია დედალეთისა და კვირაცხოველი (1910 წ.). სოფლის თავზე ერთი კმ-ის დაშორებით, ორი ეკლესიაა: ღვთისმშობელი (უსანეთი) და წმ. გიორგი. ეკლესიები ძველია, მაგრამ XIX ს-ში გადაკეთებულია სომხურ ეკლესიებად.

ულუმბა. ალის ფრონის სათავეებში მდებარეობს ულუმბას ღვთისმშობლის ტაძარი. ტრადიცია მის აშენებას მიაწერდა ცამეტ ასურელ მამთავანს — მიქელს. ვახუშტი ბაგრატიონი მის შესახებ აღნიშნავს: „ვერათვევის ზევით არს მონასტერი ულუმბას, უგუნბათო, დიდი, დიდშენი, მიქელ იგ მამათავან ქმნული, და დაფლულ არს მიქელ მუნვე. ზის წინამძღვარი“¹²¹.

XIV ს-ში ულუმბის ტაძარი თემურლენგის ლაშქარს მიწასთან გაუსწორებია. შემდეგ იგი აღუდგენია ამ ხეობის მფლობელს ქუცნა ამირეჯიბს, რასაც მოწმობს მისივე სიგელი¹²².

XIX ს-ის პირველ ნახევარში ულუმბის ეკლესია დაშლილი ყოფილა. შემდეგ ულუმბის დაზიანებული ტაძარი დაუნგრევიათ და 1871 წელს მისსავე საძირკველზე აუგიათ მცირე ზომის ერთნავიანი ეკლესია. ამაზე მოგვითხრობს ეკლესიის სამხრეთი კარის ზევით მოთავსებული მხედრული წარწერა:

1. 1871-სა ხელდასხმულ ვიქმენ არხიებისკობოზის ეცსევის მიერ.
2. მღვდელად ულუმბის ღ-ის მშობლის ეკლესისა მე აღექსია.
3. კველიევი მეცადინეობითა ჩემითა შეუდექ აღშენებას
4. ამა ტაძრისა და შევასრულე.

1871 წელს აშენებული ნაგებობა წარმოადგენს ერთნავიან ეკლესიას. იგი ნაგებია ნატეხი ქვითა და ქვიშაქვის კვადრებით. ძეგლის ძირითადი გაბარიტებია 15,95 მ X 9,33 მ. კარი აქვს სამხრეთ და დასავლეთ მხარეს. აფსიდის მოხაზულობა ნახევარწრიულია. ეკლესია ნათდება 6 საარკმლით, რომელთაგან თითო აღმოსავლეთ და დასავლეთ კედლებშია, ხოლო ორ-ორი სამხრეთ და ჩრდილოეთ კედლებში. იმავე კედლებზე ორ-ორი პილასტრია. მათზე გადადის საბჯენი თალები. ეკლესია გადახურულია ცილინდრული კამარით. სამხრეთ და ჩრდილოეთი კედლების გასწვრივ გადაყვანილია სამ-სამი დეკორაციული თაღი. სამხრეთ კედლის დასავლეთ ნაწილში თაღოვანი კარი ყოფილა, რომელიც შემდეგ ამოუქოლიათ. ეს კარი უნდა ეკუთვნოდეს ძველ ეკლესიას. ეკლესიის აღმოსავლეთ ფასადზე, საძირკველში აყირაგებულად ჩატანებულია ქვიშაქვა, რომელზეც შემორჩენილია XI ს. ხელით შესრულებული ასომთავრული წარწერის ფრაგმენტი.

ქუცნა ამირეჯიბმა ულუმბის მონასტერს მრავალი მამული შესწირა, რაც

118 ქართლის ცხოვრება, IV. გვ. 433.

119 პ. ო რ ბ ე ლ ი ა ნ ი. ამავენი ქართლისანი. თბ., 1981, გვ. 246.

120 ქართლის ცხოვრება, IV. გვ. 350, 449, 472, 474, 478, 506, 856.

121 ვ ა ხ უ შ ტ ი. აღწერა... გვ. 81.

122 თ. ო რ ბ ა ნ ი ა. ქრონიკები. II. გვ. 208.

ისრევე გვბოძა. შევსწირეთ მათ წამებულთათჳს გამოღმა ალი ბაჳის მესამედრ წაკუძის სარგოს გარეთ, რაც შეწირულს სიგელში ეწეროს იმ გუჳარად, დავდრ ვით ულუმბას ღვთისმშობლის ბეგარი თხზმოცი ლიტრა ზეთი, ორ-ორი ზურ- გიელი მიწისგან მეხუთელი მოდი, მთელმან მამულმან ოც-და-ოთხე- თა საულუმბოს კოკითა, სხუა არა ეთხოებოდეს რა. ჩიჯანს მისი საზრჳარა არა დააკლდებოდეს; ულაცი აქათ თბილისამდი და იქით ქუთაისამდი. შევსწირეთ წალელი ნასყიდი და ნაშზით მხეიძისაგან. შევსწირეთ ოდეს წარგვეჩინა თვთ და ამისად რუსუდან მეფემან (1245 წ.) ლაშქარსა სპარსისა და გაგუშმარჯუა; მინდორს შევიბენით და ამოვსწყვედეთ, მოვართვთ დროშა და თაჯი თუთვან (sic) მადლის სულთნისა და გვიყო წყალობა და გვიბოძა ჭილდოდ რაც ვი- აქეთ. ლომინაძისაგან გამოტანებული მზითევი ბებვის ჩემისათვის წირქული და ზოდი მონასტრისა, ჩინისა მოსაკენებლად და შესაწირავად მსხუტრლისა ჩინისა ყდწისათჳს (sic). ნაოჯარი სოფლები ლოდორა, ლიჩი და გოლისი, ბობოყინი, ბროლოსანი და აძესი... ვიყიდეთ ქუშებო ბრეძა კლიმიჩაძისაგან და შევსწირეთ პატიოსანსა ულუმბისა და ღთისმშობელსა და ვანუაჩინე ალაბი ჩემი და ჩემის შვილის რამინისთჳს სალჳალაშენი ჩიტალაძისაგან კუქაძისთჳს მისყიდული, ახალდაბისათჳს მომცა, ვითაცა ახალდაბა კუქაძისაგან ჩემი ნას- ყიდი იყო. მისად სანაცვლოდ ახალდაბა თუმანიშვილსავე მისცა, ძუშლოთაგან მათი ყოფილიყო... ჩემდა მოსულამდე ბიძას ჩემს ალუქბარს (ალურბარს?) მი- ეყიდნა ღოღეთი და შეეწირა ულუმბისა და ღთისმშობლისათჳს. ვიწყინე და არ ვიკადრე განსყიდვა მამულისა, მივეც საქონელი ურციცხვ და დავიხსენ სოფელი ღოღეთი და არცალა გამოვსწირე. ვანუახლე გუჯარი... და მოძღუართ მოძღუარი... ალაპს გარდაკვდიდეს ღოღურის მოდისაგან, ზოგს მონაზონს მისცე- მდით და მოგზაურს აქმევდით. არის ულუმბისა ღთისმშობლისა მამული შეწი- რული: გამოღმა ალი სრულიად ბაჳის მესამედი, ორი კუამლი შიგ ალში ნასყი- დი ურციები, ალისათჳს სრულობით უწლევი, სრულობით ბობოყინი, ბროლო- სანი, იძესი, სამი კვამლი ნაბახტევს, ორი კუამლი დუმარცხოს. აძურის წისქლი- სათჳს ფლეველთ (sic) თვითო კოდი პური, თვითო კოცა ღვინო სააღაპოდ, ორი კუამლი სტკოცას, მხეიძისაგან მზითევს გარდაისად, წალელი სრულიად, ღო- ღეთი სრულიად, სიღუღალაშენი სრულიად, ქუშეობბრეძა სრულიად, ფრცული ღალა ათისთავი გოგობასშვილმან და კოკაისშვილმან, ბეგარა რარივად ნუ- სხაში ეწეროს, სამი კუამლი ზემობრეძის, ორი აბანოს, ორი ატუაცს; ერთის დღის სააღაპო პური და ღვინო ქელეთური, ერთი ალაბი მალრაქმე უნდა გარ- დაიჭადოს, ერთი კუამლი კაცი თავისთჳს შემოწირული, ღოდორა, ლიჩი, გო- ლისი, ხეფინისკევი, — რაც ნუსხაში ეწეროს მუშაობა და ალაბი გუჯარა და ტრუქულას შუა რაც სააღაპო გაგუშჩინოს, ასანიძე მამია და ჭანიბეგ უნდა მოვიდეს¹²³.

როგორც სიგელიდან ჩანს, ქუენა ამირეჯიბს ლიხთიქით ქვეყანაზეც საკ- მაოდ მიუწევდებოდა ხელი. კერძოდ მისი მამულები იყო წირქული, ზოდი, ღოდორა, ლიჩი, უწლევი, გოლისი, ხეფინისხევი, ჭრუქულასპირა მიწები.

ვახუშტის მონაცემებზე დაყრდნობით, ფრონეებს მივაკუთვნებთ სურამის წყალსაც. მის შესახებ ვახუშტი წერს: „ხოლო კვალად ალისწყლის დასავ- ლით არს წყალი სურამისა. გამოსდის ლიხის მთას, მიერთვის ჩრდილოდამ მტკვარს, ოსიაურს ზეით. აქა არს ქალა სურამისა, მტკვარის კიდესა, დაღა- ლულიდამ შოლამდე. არამედ გაჰკაფა ჟდ მეფემან ვახტანგ და ქმნა დაბნები.

¹²³ თ. ქორდანიძე. ქრონიკები. II. გვ. 207—212.

ოსიაურს ზეით, ხაშურს, ერთვის სურამის წყალს ქემერტის-წყალი, აღმოსავლიდამ, გამოსდის ლიხის მთას. ამ ქვეის შესართავის დასავლით, შინდარას დასავლით, არს სურამი, მცირე ქალაქი. მოსახლენი არიან ქართველნი სომეხნი, ურიანი. არს საშუალოს ციხე მალაღსა კლდესა ზედა, მტკიცეა და მშენი და მხარულნი¹²⁴.

სურამი მდებარეობდა ორი მთავარი გზის შესაყარზე. ერთი მიემართება ლიხის გადასასვლელით დასავლეთისაკენ, მეორე კი — ბორჯომის ხეობით სამხრეთისაკენ.

სამწუხაროდ, ცნობები ანტიკური და ადრეფეოდალური ხანის სურამის შესახებ არაა შემორჩენილი, მაგრამ უკვე ანტიკურ ხანაში რომ სურამი დაწინაურებული ადგილია, ამაზე მიუთითებს აქ აქემენიდური ვერცხლის სიკილის აღმოჩენა, რომელიც საქართველოში ერთადერთია¹²⁵. სურამი შეიძლება იყოს კლ. პტოლემეოსის მიერ იბერიაში დასახელებული „სურა“¹²⁶.

შ. მესხიას აზრით, სურამი ქალაქად უნდა იყოს ქვეული უკვე XII ს-ში, თუმცა წყაროები ამის თაობაზე ღუმიან. მეტად მნიშვნელოვანია, რომ XII—XIII სს-ში. ქართლის ერისმთავრები (ერისთავები) ატარებენ სურამელის ზედწოდებას, რაც უნდა მიუთითებდეს იმაზე, რომ სურამშია ამ დროს ქართლის ერისთავთა რეზიდენცია-ადგილსამყოფელი. ამ თვალსაზრისზე იდგნენ ნ. ბერძენიშვილი¹²⁷ და შ. მესხია¹²⁸.

სურამის ციხის აღწერასა და სურამის ისტორიაზე გვიანშუასაუკუნეებში აღარ შევჩერდებით და მივუთითებთ სპეციალურ ლიტერატურაზე¹²⁹.

1804 წლისათვის სურამში სულ 129 კომლი ცხოვრობდა. აქედან სახაზინო იყო ქართველი 21 კომლი, სომეხი — 39, ებრაელი — 12. სურამში ყმა-გლეხები ეკუთვნოდათ ბეგთაბეგოებს, თარხნიშვილს, აბაშიძეს, ერისთავს.

ურთხვა. ვახუშტი წერს: „სურამს ზეით, სამხრიდამ მიერთვის ამ წყალს ურთხვის-ქვეი“¹³⁰.

სოფელ ურთხვაში, სოფლიდან ჩრდილოეთით 2 კმ-ზე, გორაკზე მდებარეობს ერთნავეიანი ეკლესია, ნაგები თლილი კვადრებით. ძეგლის ძირითადი გაბარიტებია: 11 მ X 6,70 მ. სამხრეთ კედელში სწორკუთხა მოხაზულობის კარია გაჭრილი, ეკლესიის აფსიდის მოხაზულობა ნახევარწრივზე ნაკლებია. ეკლესია განათებულია ხუთი სარკმლით. სამხრეთ და ჩრდილოეთ კედლებზე ორსაფეხურიანი თითო პილასტრია, რომლებსაც საბჯენი თალი ეყრდნობა. პილასტრების მარტივპროფილიან თაროებზე წრიული ვარდულებია ამოჭრილი. ეკლესია გადახურულია ცილინდრული კამარით. ეკლესიის ინტერიერი კირითაა შელესილი და შეთეთრებული. კონქში შემორჩენილია მხატვრობის კვალი (აღბათ, XIX ს.) — მაცხოვრის გამოსახულებით. ეკლესია გარედან სადაა, მოკლებულია ყოველგვარ მორთულობას. აღმოსავლეთ ფასადზე, სარკმლის თავზე რელიეფური თავსართია. ეკლესიის კედლებს აკვირგვინებს

124 ვახუშტი. აღწერა..., გვ. 81.

125 E. A. Пахомов. Монетные клады. I, 6, 14, 30.

126 ნ. ლომოური. ეკლესიის პტოლემეოსის, „გეოგრაფიული სახელმძღვანელო“, ცნობები საქართველოს შესახებ. — მასალები საქ. და კავ. ისტ. ნარკვ., 32, თბ., 1955, გვ. 59.

127 ნ. ბერძენიშვილი. გზები რუსთაველის ეპოქის საქართველოში. გვ. 36.

128 III. Месхия. Города и городской строй феодал. Грузии. С. 45.

129 ვ. ზაქარაია. სამშობლოს გუშაგები. თბ., 1965, გვ. 86—90; ვ. გვასალია. აღმოსავლეთ საქართველოს ისტორიული გეოგრაფიის ნარკვ., თბ., 1983, გვ. 140—145.

130 ვახუშტი. აღწერა..., გვ. 81.

კირქვას პროფილირებული კარნიზი. ეკლესია გვიანშუასაუკუნეებს მიეკუთვნება.

ეკლესიის სამხრეთით, 20 მეტრზე სამრეკლოა. მისი ძირითადი ნაგებობები 3,5 მ×3,5 მ. სამრეკლო ნაგებია ნატეხი ქვითა და აგურით. სვეტებზე გადადის აგურის შეისრული თალები. სამრეკლოს ექნებოდა გუმბათოვანი გადახურვა. სამრეკლოს აღმ. და სამხრ. დიადები ნატეხი ქვით ამოუშენებიათ. სამრეკლო გვიანშუასაუკუნეებს მიეკუთვნება.

იტრია. ვახუშტი წერს: „მას (ურთხვის — ჯ. გ.) ზეით არს იტრიას მონასტერი ყოვლაწმინდისა, უგუნებათო, დიდშენი, აწ ხუცის ამარად“¹³¹.

იტრიის მონასტერი მდებარეობს სურამიდან სამხრეთ-დასავლეთით 1 კმ-ზე. იგი წარმოადგენს სამნავიან ბაზილიკას. ნაგებია თლილი ქვიშაქვის კვადრებით.

ეკლესიას შემოუყვება დიდი სწორკუთხა ვალაენი, რომელსაც კარები აქვს აღმოსავლეთ და დასავლეთ ნაწილში. დასავლეთ კარს თავზე ადგას კოშკური სამრეკლო. სამრეკლოს აღმოსავლეთ კედელზე მხედრული წარწერაა, საიდანაც ვიგებთ, რომ სამრეკლო 1656 წელს ააშენა წინამძღვარმა რევანმა.

შემორჩენილია XVI ს-ის მიწურულის შეწირულობის სიგელი დოროთეოზ კათალიკოზისა იტრიის მონასტრისადმი. მასში ვკითხულობთ: „ჩუენ ქრისტეს ღმრთის მიერ კურთხეულმან ქართლისა კათალიკოზ-პატრიარქმან დოროთეოზ ვიგულე და ვიგულისმოდგინე და დავეუქე მეფეთ მეფესა გიორგის, მოგვბოძა და მოგვეცა სურამის პირსა სოფელი ნიტრია დიდის ფასითა, აზნაურნი იქ მსახლობელნი, მარგუელაშვილნი დეკანოზნი, ერთი კუამლი ზამთარაძე, ერთი კუამლი კიკნაძე, ერთი საგლეხო ძაბირაული, ერთი საგლეხო ქინთირეული, გლეხნი დავასახლე ზედა.

ძველითგან ყოვლად წმინდის ეკლესია იყო დაქცეული, დაძველებული; ვიმუშავე და ავიღე საფუძველითურთ; ახალი საფუძველი გავსთარე; აღვაშენე მონასტერი ესე კარგი სახელსა ზედა სიონისასა, დიდი და პატიოსანი, რომელსა თვალნი ყოველთა ქრისტიანეთა ხედვენ... აწ ამას შინა გარდაჰკდეს ქაშნი რაოდენნიმე, ბატონი გამოეცვალა სურამსა (ე .ი. სურამი სახასოა — ჯ. გ.), მოვიდა მეფეთ-მეფის ბატონის სვიმიონის პირშოო ძე, და ღმრთისაგან შეყვარებული და საღთო-საკაცობომდი ზნესრული“¹³².

იტრიის მონასტრიდან დასავლეთით 50 მეტრზე კოშკია, რომელსაც ადგილობრივი მოსახლეობა საჭვარეს უწოდებს. კოშკი XVI—XVII სს. თარიღდება. 1715 წლისათვის იტრიაში 42 კომლი ცხოვრობს. 1804 წლისათვის იტრიაში მხოლოდ 8 კომლი გლეხია, რომლებიც ეკუთვნოდა ჩხეიძესა და აბაშიძეს.

ქვიშხეთი. ვახუშტი მის შესახებ აღნიშნავს: „შოლის პირის დასავლეთ, შოლისავ კიდეზედ, არს ქვიშხეთი, ზაფხულს პავითა ამო, მშვენიერი, ზამთარ ცივი, ქარიანი, საჭირი“¹³³.

ქვიშხეთს ახსენებს ჟამთააღმწერელი XIII ს-ის 60-იანი წლების ამბების თხრობასთან დაკავშირებით¹³⁴.

131 ვახუშტი, აღწერა..., გვ. 81.

132 ქართული სამართლის ძეგლები, III. თბ., 1970, გვ. 353—355.

133 ვახუშტი, აღწერა..., გვ. 81.

134 ქართლის ცხოვრება, II. გვ. 246.

ქვიშეთის მდებარეობა, ერთი მხრივ, ლიხის ვადასავლელთა, ხოლო მეორე მხრივ, ბორჯომის ხეობის შესასვლელთან, აპრობებდა მის სტრატეგიულ მნიშვნელობას. იგი XVII ს-ის მეორე ნახევრიდან დაიკვლია ციხით და ცალკე მდგომი კოშკით.

ქვიშეთის ციხე არაა დიდი. იგი დგას მთის შევრილზე. უახლოვდება კვადრატს. კუთხეებში, გარდა ჩრდილო-აღმოსავლეთისა, იდგნენ ცილინდრული კოშკები. მათგან უკეთესადაა დაცული ჩრდილო-დასავლეთის კოშკი. მას აკლია სახურავი და სართულშუა გადახურვა. ჩანს, იგი იყო სამსართულიანი, საბრძოლო ტერასით. კედლებში ცალმაგი სათოფურები. ციხის კედლები ნაწილობრივ შემორჩა დასავლეთ და ჩრდილოეთ მხარეს. მათში სათოფურები ორ რიგადაა განლაგებული. სათოფურები ცალმაგია. ციხეში შესასვლელი უნდა ყოფილიყო სამხრეთიდან. ციხის კედლები ნაგებია რიყისა და ფლეთილი ქვით. ტერიტორიის შუაში იდგა ოთხკუთხა კოშკი, რომლის მხოლოდ საფუძველია შემორჩენილი. ისტორიკოსი სენნია ჩხეიძე 1732 წლის ქვეშ ახსენებს ქვიშეთის ციხეს, რომლის მახლობლადაც ლეკები მარცხდებიან. პაპუნა ორბელიანი გადმოგვცემს, რომ 1748 წელს ლეკთა ჯარმა გაძარცვა მუხრანი, საამილახვრო, ქარუმბიძის კოშკი და აიღო ქვიშეთის ციხე. ქვიშეთის ციხე თარიღდება XVII ს-ით. ციხიდან 300 მეტრზე, გორაკზე დგას ოთხსართულიანი მრგვალი კოშკი, ერთმაგი სათოფურებით. ეს არის ერთ-ერთი უძველესი მრგვალი კოშკი, რომელიც აგრეთვე XVII საუკუნით თარიღდება¹³⁵.

ციხის ძირი. ვახუშტი წერს: „ქვიშეთ ზეით, შოლაზედ არს ციხისძირის ციხე“¹³⁶.

ზუთვერსიან რუკაზეც ქვიშეთის დასავლეთით აღნიშნულია ციხისძირი. დღეს ასეთი სახელწოდებით არც სოფელია და არც ციხე. იმ ადგილებში დღეს სოფელი და ციხე ბულბულისციხეა. ეს სახელი უნდა მომდინარეობდეს XVI ს-ში მოხსენიებულ აზნაურ ბუნბულისძეთაგან. სოფელ ბულბულისციხიდან სამხრეთ-დასავლეთით, 1,5 კილომეტრზე, ორხევეშუა ამართულ გორაკზე მდებარეობს ციხე. იგი დაშენებულია კლდეზე. შემორჩენილია ციხის სამხრეთი კედელი, რომლის სიგრძე 35 მეტრამდე აღწევს. იგი ნაგებია რიყის დიდი ზომის ქვებით დულაბზე. ციხის დასავლეთ ნაწილში ნახევარწრიული გოდოლის ნაშთია. სამხრეთი კედლის სისქე ზედა ნაწილში 1,2 მ-ია, ქვედაში კი — 2 მეტრი. კედლის შემორჩენილი სიმაღლე 5 მეტრს აღწევს. ციხის სამხრეთ კედელში სათოფურებია შემორჩენილი. ძეგლი მდებარეობს ქვიშეთ-მოლითის ანუ აღმოსავლეთ და დასავლეთ საქართველოს დამაკავშირებელ გზაზე.

ტაშისკარი. ვახუშტი წერს: „ქვიშეთის სამკრით არს, მთის ძირს, მტკვრის ახლო, დაბა ტაშის-კარი... ხოლო ტაშის-კარის სამკრით ჩამოვალს დასავლეთიდან მთა მახვილიოსი ცხვირ-ცხვირად, და აღმოსავლიდან ყერძენის მთის წვერი, და მოავიწროებს მტკვარს კლდითა. აქ, მოვიწროებულსა შინა, არს განსავალი კარი და კოშკი მას ზედა, ქართლიდან კეობასა შინა სავალი. ამის მიერ ეწოდა ტაშის-კარი (ესე არს ქვისკარი)“¹³⁷.

¹³⁵ П. Закарая. Крепостные сооружения Картли. Тбилиси, 1968, с. 108—109, 110.

¹³⁶ ვახუშტი. აღწერა..., გვ. 81.

¹³⁷ იქვე. გვ. 81, 83.

ტაშისკარი წყაროებში ხშირად იხსენიება, როგორც შიდა ქართლის უკიდურესი სასაზღვრო პუნქტი. ტაშისკარი დღეს ქვიშხეთის ერთ-ერთი უბანია. ისტორიული სიძველენი თითქმის აღარაა შემორჩენილი.

ცხრამუხა. ამ სოფელს ვახუშტი ბატონიშვილი არ იცნობდა. სოფლის ცენტრში მდებარეობს რიყის ქვისაგან ნაგები ცილინდრული კოშკი. შემორჩენილია ოთხი სართული, კოშკის დიამეტრი უდრის 7,5 მეტრს. კარი აქვს სამხრეთ და ჩრდილოეთ მხარეს. სათოფურები აქვს ყველა სართულზე. კოშკი თარიღდება XVIII ს-ით.

სოფლის შუაში დგას აგურითა და რიყის ქვით ნაგები ერთნაგვიანი ეკლესია. ცხრამუხის წმ. ნინოს სახელობის ეკლესია გვიანშუასაუკუნეებს მიეკუთვნება. ამ ეკლესიაში აბაშიძეთა XIX ს-ის საფლავის ქვებია. ჩანს, ცხრამუხაში იყო აბაშიძეთა საძვლე. 1804 წლის კამერალური აღწერის მასალების მიხედვით, ცხრამუხაში 23 კომლი გლეხი ცხოვრობდა. აქედან 19 კომლი ეკუთვნოდა აბაშიძეებს, ხოლო 4 კომლი ამილახვრებს.

ვახუშტი ბაგრატიონი სააბაშიოს ლისსაქეთა მამულებს შემდეგ სოფლებს მიაკუთვნებს: ტყეხრი, გუდეთი, ბელეთი, მონასტერი, ციხისძირი, შოლისპირი, ქვიშხეთი, ტაშისკარი¹³⁹.

დასკვნა

ფრონე ლიხის (სურამის) ქედთან მიმდებარე მხარეების — შიდა ქართლის ჩრდილო-დასავლეთი ნაწილის (გვიანდელი „ზემო ქართლი“), ზემო იმერეთისა და სამცხის — მდინარეთა ზოგადი სახელია. იგი აღნიშნავდა თხელწყლიან მდინარეს. ამიტომ საფიქრებელია, რომ ფრონეს ეტიმოლოგია დაუკავშირდეს ფონს (ფონა, ფონე). შიდა ქართლში ფრონე ეწოდება ოთხ მდინარეს: დვანის წყალს, ფცის წყალს, ალის წყალს და სურამის წყალს.

ლიხის ქედი თავისი შედარებით დაბალი სიმაღლისა და გადასასვლელულდელტებითა სიმრავლის გამო ადვილგადასალახია და არ ქმნიდა სერიოზულ დაბრკოლებებს მის აღმოსავლეთით და დასავლეთით მდებარე „ქვეყნებისათვის“. პირიქით, იგი აერთიანებდა კიდევ მიმდებარე პროვინციებს. ეს ერთიანობა შეინიშნება ადრეებრინჯაოს ხანიდან მაინც. ერთიან ქვეყანას ქმნის ლიხის ქედი ანტიკურ ხანაშიც (დასავლეთით მოდინახეს ციხე და აღმოსავლეთით მცხეთისჯვრის ციხე — ალი). ადრეფეოდალურ ხანაში მდგომარეობა გაურკვეველია. განვითარებული ფეოდალიზმის ხანაში ლიხის „ქვეყანა“ გაერთიანებული საქართველოს შუაგულშია მოქცეული.

გვიანშუასაუკუნეებში, ქართლისა და იმერეთის სამეფოების წარმოშობის შემდეგ, ხან ლიხის ქედის დას. ნაწილი შედის ქართლის სამეფოში და ხან ქედის აღმ. ნაწილი შედის იმერეთის სამეფოს შემადგენლობაში. ამ პერიოდის სათავადოები — საამირეჯიბო და სააბაშიო — ლიხის ქედის ორივე მხარეს მდებარე ტერიტორიებს მოიცავდა. ამიტომ მხოლოდ ადრეფეოდალურ ხანაში ლიხის ქედის აღმოსავლეთით ერთიანი სათავდაცვო სისტემის ძიება შეიძლება

¹³⁸ სოფელი ცხრამუხა (ზუსტად „ცხრამუხელის კაცი“) მოხსენებულია 1797 წ. ერთ საბუთში (სსცა, ფ. 1448, № 3579).

¹³⁹ ვახუშტი. აღწერა..., გვ. 204.

არ იყოს მართებული¹⁴⁰. ასეთი სისტემა შეიძლება შექმნილიყო გვიანშუალო
კუნებშიც ქართლისა და იმერეთის სამეფოთა არსებობის პირობებში. ზოგ-
ჯერ შეიძლება აღმოსავლეთში შექმნილი სიმაგრეთა სისტემის მსგავსად
გებლოდ გამოყენებინათ იმერეთის სამეფოს მესვეურებს. სამეფოს მესვეურებმა

გვიანბრინჯაოს ხანაში თითოეული ფრონე ცალკე ხეობას წარმოადგენს,
რომელთაც აქვთ ცენტრები: დვანის წყალს დვანში, ფცის წყალს წალკაში,
აღის წყალს ალში, სურამის წყალს სურამში. ანტიკური ხანისათვის ფრონეები
გაერთიანებულია და ძვ. წ. I საუკუნისათვის მათი ცენტრი ჩანს „დედოფლის
მინდორი“. რამდენადაც VII ს. სომხური გეოგრაფია ფრონეებს იცნობს
„დვანის ველის“ სახელწოდებით, ამდენად ადრეფეოდალურ ხანაში ფრონის-
პირეთის ცენტრი დვანია.

ადრეფეოდალური ხანის მიწურულს ფრონეებზე იქმნება საქართლის სა-
ერისთავო, რომელიც ქართლის საერისთავოში შემავალი მცირე საერისთა-
ვოა (საქართლის საერისთავოს შექმნა ზომ არაა კავშირში დასავლურქართუ-
ლი სახელმწიფოს — „აფხაზთა სამეფოს“ — შიდა ქართლში ექსპანსიასთან?
ტერმინები — „საქართლის საერისთავო“ და „საქართლის ციხე“ — ლიხთიმერ-
ეთის მხრიდან გაიზრება). მისი ცენტრია საქართლის ციხე, ხოლო ერისთავ-
თა საძვლე-სამარბი უნდა იყოს საქართლის მონასტერი (ლიტერატურაში
ცნობილი წორბისის მონასტრის სახელით).

IX—XII სს. ფრონისპირეთი წარმოადგენდა ფორპოსტს შიდა ქართლის
დაუფლებსათვის ანუ საქართველოს გაერთიანებისათვის ბრძოლაში. XII—
XIII სს. ქართლის საერისთავოს ცენტრია სურამი. საერთოდ შეიმჩნევა ქა-
რთლის საერისთავოს ცენტრის გადაადგილება აღმოსავლეთიდან დასავლეთი-
საკენ. თუ ანტიკურ ხანაში სასპასპეტოს ანუ ქართლის საერისთავოს ცენტრი
მცხეთის მახლობლადაა, XII საუკუნისათვის იგი ქართლის უკიდურეს და-
სავლეთ ნაწილში — სურამშია. ეს გარემოება უნდა იყოს კავშირში საქართ-
ველოს გაერთიანების ტენდენციასთან, შიდა ქართლის ლიხთიმერეთთან შერ-
წყმასთან.

გვიანშუასაუკუნეებში ფრონის ხეობები რამდენიმე თავადურ გვარს
ეკუთვნოდა. პირველ რიგში აღსანიშნავია ამირეჯიბ-ჩივაჯაძეთა გვარი, რო-
მელიც XV ს-ზე ადრე ვალმამხარეში ცხოვრობდა და შემდეგ გადმოდის ფრო-
ნისპირეთში. XV ს. ამირეჯიბებს ეკუთვნოდათ: ალი, უწლევი, ბობოკინი,
ბროლოსანი, იძვისი, ნაბახტევი, დუმატხო, სალოლაშენი, ქვემო ბრეძა, ფცა,
აბანო, ატოცი, ლოდორა, ლიჩი, გოლისი, ხეფინისხევი, გუჯარასა და ჭრუჭუ-
ლას შუა მიწა და სხვა. საამირეჯიბოს ცენტრი უნდა ყოფილიყო ნაბახტევში.
როგორც ჩანს, შემდეგ საუკუნეებში ამირეჯიბები კარგავენ ყმა-მამულებს.
ყოველ შემთხვევაში, 1804 წლისათვის მათ ყმები ჰყავთ მხოლოდ აბისში,
ბრეძაში, თიღვაში, ავნევეში, სალოლაშენში.

იმავე 1804 წლის მონაცემებით, თავადი ფალავანდიშვილები ყმა-მამუ-
ლებს ფლობენ ძალიანაში, ახალშენში, ხუნდისუბანში, ოქონაში, კნოლეთში,
წერონისში, დვანში. ავნევეში. საფალავანდიშვილოს ცენტრი XVII—XVIII სს.
ძალიანაშია.

ბაგრატიონ-დავითიშვილები ყმა-მამულებს ფლობდნენ სოფლებში: ფცა,
აბანო, სუნისი, ძვიმლეთი, ნული. 1797 წლის ერთ საბუთში იხსენიებიან „სა-

¹⁴⁰ შტრ. ო. ტყეშელაშვილი. დასახ. ნაშრომი. 1

დავითიშვილო კაცნი¹⁴¹. ეს, ალბათ, იმას ნიშნავს, რომ არსებობდა სადავითიშვილო სათავადო.

რაც შეეხება აბაშიძეებს, მათ ფრონისპირეთში შემდეგი სოფლები შეეძლოთ თვნიოდათ: ტეძერი, გუდეთი, ბელეთი, მონასტერი, ციხისძირი, შარტაძის ქვეშეთი, ტაშისკარი.

ფრონეების ტერიტორია შედიოდა შიდა ქართლში. შიდა ქართლის ეს ნაწილი XVI—XVII სს-დან, მას შემდეგ რაც თურქეთმა დაიპყრო სამხრეთი საქართველო — ზემო ქართლი, იწოდება ზემო ქართლად. ფრონეს ხეობები შედიოდა ზემო ქართლის ანუ მეორე სადროშოში. ეკლესიურად ფრონეები ემორჩილებოდა რუსის საეპისკოპოსოს.

Дж. Г. ГВАСАЛИА

ВОПРОСЫ ИСТОРИЧЕСКОЙ ГЕОГРАФИИ УЩЕЛЬЕВ ПРОНЕ

Резюме

«Проне» — общее название рек, прилегающих областей Лихского (Сурамского) хребта, северо-западной части Шида Картли (позднее «Земо Картли»), Земо Имерети и Самцхе. Оно означало мелководную реку. Поэтому этимологию Проне можно связывать с «пони» (пона, поне — «брод»). В Шида Картли под названием «Проне» обозначаются следующие реки: Дванис-цкали, Пцис-цкали, Алис-цкали и Сурамис-цкали.

Лихский хребет, из-за своей сравнительно небольшой высоты и обилия перевалов, легко преодолим и не создавал серьезных помех для общения живущих на прилегающих к нему землях. Наоборот, он объединял эти провинции. Это единство замечается если не в более ранний период, то по крайней мере с эпохи ранней бронзы. Единую страну образует Лихи и в античную эпоху. Каково положение в раннефеодальную эпоху — не ясно. В эпоху же развитого феодализма «Лихская земля» находится в середине объединенной Грузии.

В позднее средневековье, после образования Картлийского и Имеретинского царств, иногда зап. часть Лихского хребта входит в состав Картлийского царства, когда бывали случаи включения в Имеретинское царство вост. части Лихского хребта. Сеньории (сатавадо) этого периода — Саамиреджибо и Саабашо — включали в себя территории с обеих сторон Лихского хребта. Поэтому кажется неправомочным только в раннефеодальную эпоху искать единую оборонительную систему к востоку от Лихского хребта. Такая система могла бы создаваться и в эпоху позднего средневековья в условиях существования Картлийского и Имеретинского царств.

В эпоху поздней бронзы каждое Проне представляло отдельное ущелье со своим центром — Дванис-цкали в Двани, Пцис-цкали в Цавли, Алис-цкали в Али, Сурамис-цкали в Сурами. В античную эпоху ущелья Проне объединены, и в I в. до н. э. их центром является Дедоплис-миндори. Поскольку в армянской географии VII в. все ущелья Проне обозначены термином «Дванис-вели» («Дванская равнина»),

141 საქართველოს სიძველენი. III. თბ., 1910, გვ. 175.

постольку центром Проне в раннефеодальную эпоху является Дзати.
К концу раннефеодальной эпохи на территории ущельев Проне
образуется Сакартлис саэриставо (воеводство), которое входит в Эр-
став Картлис саэриставо. Его центром является Сакартлийское ущелье
(«Сакартлийская крепость»).

В IX—XII веках ущелья Проне представляли собой форпост в ов-
ладении Шида Картли или в борьбе за объединение Грузии. В XII—
XIII веках центром эриставства Картли являлся Сурами. Намечается
перемещение центра эриставства Картли с востока на запад. Если в
античную эпоху центр Саспаето или эриставства Картли находится
вблизи Мцхета, то к XII веку он на западной окраине Картли —
в Сурами. Это обстоятельство, видимо, связано с объединением Гру-
зии, со слиянием Лихтимерети с Шида Картли.

В позднее средневековье ущелья Проне принадлежали несколь-
ким княжеским фамилиям. В первую очередь должны отметить род
Амиреджиби-Чиджавадзе, которые в XV веке переходят из Гагма-
мхари в Проне. Центром владения Амиреджибов — Саамиреджибо —
являлся Набахтеви. В последующие века Амиреджиби теряют свое
могущество.

Другим княжеским родом являлся род Палавандишвили. В XVII—
XVIII веках центром владения Палавандашвили — Сапалавандишви-
ло — являлся Дзагина. В ущельях Проне селами владели и князья
Багратион-Давитишвили и Абашидзе. Территория ущелья Проне вхо-
дила в состав Русской церковной епархии.

8. გიგოლია

ძველი კოლხეთის საქალაქო ცენტრების (პეტრა)
ლოკალიზაციის საკითხები

ქალაქ პეტრას, როგორც VI საუკუნის ლაზიკის საქალაქო ცენტრს, თავისი არსებობის ძალზე ხანმოკლე ისტორია გააჩნია. მიუხედავად ამისა, მან მაინც მნიშვნელოვანი როლი შეასრულა ადრებიზანტიური ხანის ლაზიკის პოლიტიკურ, ეკონომიკურ თუ რელიგიურ ცხოვრებაში და ბიზანტიისა და სასანიდური ირანის პოლიტიკური ურთიერთობის ისტორიაში. უმთავრესად სწორედ აქ, ლაზიკაში და კონკრეტულად პეტრასთან შეეჩახა პირველად „მსოფლიო ბატონობისათვის“ მებრძოლი ეს ორი დიდი მეტოქე. ამდენად, ამ ქვეყნებისა და ლაზიკის ისტორიის გარკვეული ეტაპი მჭიდროდაა გადაჭაქვული ერთმანეთთან და VI ს-ის მათი ისტორიის ძირითადი პრობლემები, ურთიერთგანპირობებულობის გამო, ყოველთვის ერთ მთლიანობაში განიხილება.

ყოველივე ამის გამო გასაგებია ის ინტერესი, რომელიც დიდი ხანია არსებობს მეცნიერულ წრეებში ქალაქ პეტრას წარმოშობის ისტორიული აუცილებლობის, მისი შემდგომი ბედისა და ადგილმდებარეობის საკითხებთან დაკავშირებით. განსაკუთრებით მწვავედ დგას და კამათის საგანია პეტრას ლოკალიზაციის მცდელობის საკითხი, რომელსაც დიდი ხნის, სულ ცოტა ერთნახევარი საუკუნის, ისტორია გააჩნია, თუ მხედველობაში არ მივიღებთ კიდევ უფრო ადრინდელ მოგზაურთა ცნობებს, პეტრას ლოკალიზაციის საკითხებს რომ ეხებოდა.

ჩვენ მხედველობაში გვაქვს მ. სელეზნოვის მიერ გამოქვეყნებული იერუსალიმის პატრიარქის უფალი დოსითეოზის 1659—1660, 1677 წწ. ამიერკავკასიის ქრისტიანულ ქვეყნებში მოგზაურობის ჩანაწერები, სადაც ჭობულეთის აღმოსავლეთით ერთი, ერთნახევარი საათის სავალ მანძილზე მითითებულია ციხის ნანგრევები, რომელსაც ავტორი ბიზანტიური ხანის ციხე-ქალაქ პეტრას ნაშთად მიიჩნევს. აქვე საუბარია იმ სისხლისმღვრელ ბრძოლებზე, რომელსაც ადგილი ჰქონდა პეტრას მიდამოებში, ბიზანტიის იმპერატორ იუსტინიანესა და სპარსეთის მეფის ჯარებს შორის¹.

როგორც ვხედავთ, ამ ჩანაწერებში არ არის პირდაპირი მითითება, თუ კონკრეტულად რომელ პუნქტთან ახდენს დოსითეოზი პეტრას იდენტიფიკაციას, მაგრამ აშკარაა, რომ აქ ციხისძირის ციხის ნაშთები უნდა იგულისხმებოდეს. ჭობულეთიდან აღმოსავლეთით ერთი — ერთნახევარი საათის სავალ მანძილზე სწორედ ციხისძირი მდებარეობს, რომელიც ტოპოგრაფიულადაც უახლოვდება პროკოპისეულ პეტრას აღწერილობას.

¹ М. Селезнев. Руководство къ познанію Кавказа. Путешествіе патріарха Досифея съ релігіозными и политическимъ состояніемъ Грузіи до XVII вѣка. Санкт-Петербургъ, 1847, с. 37.

მეორე უცხოელი მკვლევარი, რომელმაც გარკვეულ დეაქლი დანადკო ქალაქ პეტრას ლოკალიზაციის საკითხს, იყო ფრანგი არქეოლოგი და მოგზაური დიუბუა დე მონპერე. როგორც ცნობილია, ამ მეცნიერმა XIX ს-ის 30-იან წლებში სპეციალური მიზნით მოიარა საქართველო და მისი მონაწილეობით შეგროვდა მრავალი მონაცემი. მისი ციხე-სიმაგრე, ნახა ვაშნარის ნანგრევები². დიუბუა ამ ადგილს, ვაშნარის ნაცვლად, „უჯინარი“ უწოდებს, რაც შენიშნა კიდევ ჯერ დ. ბაქრაძემ, ხოლო შემდეგ აკად. ს. ჯანაშიამ, როგორც შეცდომა³. ჩვენი აზრით, დიუბუა ამ შემთხვევაში შენიშნას არ იმსახურებს. საქმე იმაშია, რომ ტოპონიმი ვაშნარი ქართულენოვანი წარმომავლობის ბოტანიკური შინაარსის მქონე სიტყვა არ უნდა იყოს, როგორც ეს დღეს არის გაგებული. იგი ლაზურ-ჭანური ენობრივი სამყაროს კუთვნილება ჩანს. თავდაპირველად უნდა გვექონოდა სიტყვა „ვაშინერი“, რაც შინაარსობრივად ამკრძალავი, ტაბუს აღმნიშვნელი ტერმინია და რაიმეს სახელის ხსენებას, მიკარებას კრძალავს. დაახლოებით ასეთივე შინაარსისაა „უჯინერი“, რითაც რაიმესადმი მიკარება კი არა, შეხედვაც კი იკრძალება. როგორც ჩანს, ასეთი ეტიმოლოგიები დამსახურა ვაშნარის ნანგრევებმა, რომელიც დიუბუას დროს დაბურულ ტყეში მდგარა და ალბათ, მოსახლეობა მასში ავი სულების ნამოქმედარსა და საბუდარს ხედავდა. აქედან გამომდინარე, გარკვეული ტერმინებით — „ვაშინერი“, „უჯინერი“ — იკრძალებოდა კიდევ მასთან მიახლოება, გავლა, შეხედვა და ა. შ.

თანდათანობით, ალბათ, უფრო მოგვიანებით, შესაძლოა, ეთნიკური ელემენტის ცვლასთან დაკავშირებით ძველმა ტერმინმა „ვაშინერი“ დაკარგა თავდაპირველი შინაარსი და მივიღეთ გაქართულებული, ახალი შინაარსის მქონე ტოპონიმი „ვაშნარი“, ე. ი. ადგილი, სადაც ვაშლის ხეები ჭარბობს, ისეთივე, როგორიც არის ფიქვნარი, მუხნარი, თელავი და სხვ.

როგორც ჩანს, ვაშნარის სწორკუთხაკოშკებიან ციხეს, აგურისსარტყელებიან და გვერდებდაკეცილი კრამიტით გადახრულ ტაძრისა და კიბიანი აბანოს ნაშთებს ისეთი დიდი შთაბეჭდილება მოუხდენია დიუბუაზე, რომ იგი უყოყმანოდ პეტრად მიუჩნევია. დიუბუამ ანგარიში არ გაუწია პროკოპი კესარიელის ნიშანდობლივ ცნობას, რომლის მიხედვით ციხე-ქალაქი პეტრა, რომელიც მნიშვნელოვან როლს თამაშობს ირან-ბიზანტიის შორის ომიანობის დროს, აგებული იყო უშუალოდ ზღვის სანაპიროზე, კლდოვანი რელიეფის მქონე ბორცვზე⁴, მაშინ, როცა მდ. ნატანების ორი უმნიშვნელო შენაკადის — საცივესა და სკურდების — შეერთების ადგილას მდებარე ვაშნარის ციხე დაახლოებით 20 კმ არის დაცილებული ზღვას და ოდნავ შემადლებულ გავაკებაზე მდებარეობს. ყოველივე ამის გამო პეტრას ლოკალიზაციის

² Voyage amour Caucase. t. II. Paris, 1839, p. 85 და t. III, p. 86. Spp.

³ Д. Бакрадзе. Археологическое путешествие по Гурии и Абхазии. 1873, с. 275; ს. ჯანაშია. დეოდალური რეგულაცია საქართველოში. — შრომები, I. თბ., 1935, გვ. 30.

⁴ გეორგიკა, ტომი მეორე, ბიზანტიელი მწერლების ცნობები საქართველოს შესახებ. ტექსტები ქართული თარგმანითურთ გამოსცა და განმარტებები დაურთო სიმონ ყაუხჩიშვილმა, თბ., 1965, გვ. 33, შენ. 2.

დიუბუასეული მცდელობა იმავეთვე არ იქნა გაზიარებული კ. კობის, მ. ბროსეს, დ. ბაქრაძის⁵, კარფოლუს⁷, ს. ჯანაშიას⁸ და სხვათა მიერ.

იენის უნივერსიტეტის პროფესორმა, თავისი დროის ცნობილმა ბოტანიკოსმა და დენდროლოგმა კარლ ჰინრიხ ემილ კობმა, რომელმაც XIX ს. დასაწყისში ველ ნახევარში იმოგზაურა კავკასიაში, საქართველოს ბუნების, ხელოვნების, ცხოვრების, ეკონომიკისა და კულტურის საინტერესო აღწერილობა დაგვიტოვა⁹.

სწორედ მან პირველმა გააკრიტიკა დიუბუა დე მონპერეს მცდარი შეხედულებანი პეტრა-ვაშნარის იგივეობის შესახებ. მასვე ეკუთვნის საინტერესო დაკვირვება პეტრას ლოკალიზაციის საკითხზე, როდესაც იგი მდ. ჩოლოქიდან ბათუმისაკენ მიემგავრებოდა: „მაღე საქაოდ დიდი მოცულობის ციხის ნანგრევებს მივადექით, ე. წ. ციხისჯვარს (კ. კობი ცდება, აქ უნდა იყოს ციხისძირი — გ. გ.), აქედან შესანიშნავი სანახაობა იშლება: ერთი მხრივ ზღვა, ხოლო მეორე მხრივ ქვეყნის სიღრმეში მდებარე ნაყოფიერი მიდამოები. შესაძლოა, ეს ნანგრევები ბიზანტიელებსა და სპარსელებს შორის წარმოებული ომების დროინდელია, ვინაიდან ისინი განსხვავდებიან ადგილობრივი ქართული წარმოშობის ციხეებისაგან. ისტორიამ შემოგვინახა ბიზანტიელების მიერ აგებული ერთი ასეთი ციხის სახელი. შესაძლოა დღევანდელი ციხისძირი ბერძნების პეტრა იყოს. პეტრა ზღვის მახლობლად მდებარეობს და რამდენადაც შეიძლება ამჟამად მისი ადგილმდებარეობის დადგენა, ახლანდელი ციხისძირის ნანგრევების ადგილზე უნდა ყოფილიყო აშენებული“¹⁰.

როგორც ამ ამონაწერიდან ვხედავთ, კ. კობის ვარაუდის საფუძველს ციხისძირის ხელსაყრელი გეოგრაფიული მდებარეობა წარმოადგენს, რასაც მხარს უბამს ციხისძირისა და პროკოპისეული პეტრას პოტოგრაფიული მსგავსებაც. ჩვენთვის გაუგებარია ციხისძირის ნანგრევების აღწერისას რაში ხედავს იგი ციხის არაქართულ ხასიათს — მასშტაბებში, კედლების წყობაში თუ არქიტექტურულ დეტალებში.

ციხისძირის ხელსაყრელი სტატეგიული მდებარეობის წყალობით საესტეით ანალოგიურ დასკვნამდე მივიდა XIX ს. მეორე ნახევრის მკვლევარი, კავკასიოლოგი ე. ვეიდენაუმი. მისი დაკვირვებით, „აქ თვით ბუნებას შეუქრავს ზღვისპირა გასასვლელი და მახლობელ მიდამოებში სხვა უკეთესი ადგილი არ არსებობს სანაპიროზე გამავალი გზის ჩამკეტი ციხის ასაგებად“¹¹.

საინტერესოა, რომ ყველა მოგზაური თუ მეცნიერი, რომელიც კი ეხება

⁵ კ. კობი და ო. სპენსერი. ცნობები საქართველოსა და კავკასიის შესახებ. გერმანულიდან თარგმნა, შესავალი და კომენტარი დაურთო ლ. მაჟულაშვილმა, თბ., 1981, გვ. 183—184.

⁶ Д. Бакрадзе. Указ. соч., с. 277.

⁷ И. И. Кальфоглу. Городь Петра-Цихись-дзირи, Историко-Археологическая замѣтка.—Извѣстия Кавказского отдѣла императорского географического общества, т. XVIII. 1905—1906, № 3, с. 198.

⁸ ს. ჯანაშია. დასახ. ნაშრ. გვ. 30.

⁹ კ. კობი და ო. სპენსერი. ცნობები საქართველოსა და კავკასიის შესახებ. გვ. 40—259.

¹⁰ იქვე, გვ. 183—184.

¹¹ Е. Г. Вейденбаум. От Батума до Артаина (путевые замѣтки), Кавказские этюды, Изслѣдованія и замѣтки Е. Г. Вейденбаума. Тифлисъ, 1901.

ციხისძირს და პეტრასთან აიგივებს მას, ისე მსჯელობს, თითქოს ყოველივე ეს მათი საკუთარი დაკვირვებისა და კვლევის შედეგი იყოს და არა წინაპართა ნაპრაღი.

ასეთი დამოკიდებულების თვალსაჩინო მაგალითია ი. კალფოგლუს ციკლური ნაშრომი, რომელიც პეტრას ლოკალიზაციის საკითხებს ეხება და ზუსტად იმეორებს ე. ვეიდენაუმის შეხედულებას ციხისძირზე. ი. კალფოგლუმ ადგილზე დაათვალიერა ციხისძირის ისტორიული ნაშთები, გაითვალისწინა ციხისძირის ნაშთის ადგილმდებარეობა კლდეზე, ზღვისპირას, რაც ახლოს არის სათანადო ცნობასთან პეტრას ტოპოგრაფიის შესახებ, და მივიდა იმ დასკვნამდე, რომ ციხისძირის ნანგრევები სხვა არაფერია, თუ არა ისტორიული პეტრას ნაშთები¹².

მ. ბროსეს აზრით, პეტრა ახლანდელი ქობულეთის მახლობლად არის საძიებელი, მაგრამ კონკრეტულად სად, ამის შესახებ არაფერი უთქვამს¹³.

პროკოპი კესარიელის ერთ-ერთი რუსულად მთარგმნელი გ. დესტუნისი ფიქრობდა, რომ პეტრა აგებული უნდა ყოფილიყო მდ. ნატანების შესართავთან, ადგილ „შეკვეთილში“. სწორედ აქ ეგულებოდა მას შავი ზღვის აღმოსავლეთ სანაპიროს ნახევარმთვარისებური მოხაზულობის სამხრეთ წერტილი, სადაც პროკოპი კესარიელის თქმით, პეტრა იქნა აგებული¹⁴.

1934 წელს პროფ. ს. ყაუხჩიშვილმა გამოაქვეყნა პროკოპი კესარიელის ცნობები საქართველოს შესახებ ქართული თარგმანითურთ, რასაც დაურთო საყურადღებო შენიშვნები და კომენტარები. ნაშრომის ამ ნაწილში ავტორი საგანგებოდ ჩერდება პეტრას ლოკალიზაციის საკითხზე, იძლევა პეტრას ეტიმოლოგიური ძიების საინტერესო ვარიანტს და სავსებით მართებულად დაუკავშირა ლაზიკის ერთ-ერთი საეპისკოპოსო ცენტრი პროკოპისეულ ქ. პეტრას¹⁵.

ს. ყაუხჩიშვილი გადამწყვეტ მნიშვნელობას ანიჭებს ნავსაყუდელის საკითხს — პეტრა, მისი აზრით, ისეთ პუნქტზე უნდა ვეძიოთ, „რომელიც ხელსაყრელ პირობებს ქმნიდა ვაჭრობისათვის და სავაჭრო მიმოსვლისათვის და აგრეთვე სამხედრო საქმიანობისათვის, ე. ი. კარგი საზღვაო ნავსადგურის პირობებს აკმაყოფილებდა“, — ამბობს იგი და განაგრძობს: „საკითხის დამატებითა შესწავლამ შიგვიყვანა იმ დასკვნამდე, რომ პეტრა ახლანდელი ბათუმში უნდა იყოს. ბათუმის შემდეგდროინდელი ეკონომიკური და სამხედრო მნიშვნელობა გვაფიქრებინებს, რომ მას ანალოგიური მნიშვნელობა შეიძლება ჰქონოდა, როდესაც ბიზანტია ვაჭრობის მონოპოლიის ცენტრს ირჩევდა ლაზიკეში და როდესაც სპარსეთი ზღვაზე გასავალს ეძებდა. ასეთი პუნქტი შეიძლება ყოფილიყო ბათუმში“¹⁶.

გარდა ამისა, ს. ყაუხჩიშვილის აზრით, რამდენადაც „პეტრა ბერძნულად ნიშნავს ქვას, კლდეს, უნდა ვიფიქროთ, რომ სიტყვაში ბათ-ომ-ი არის ჩამალული ისეთი ძირძველი სიტყვა, რომელიც ქვას ნიშნავდა. შეიძლება ამისა-

¹² И. И. Кальфоглу. Указ. соч., с. 202.

¹³ Д. Бакрадзе. Археологическое путешествие..., с. 275—276.

¹⁴ Пр. Кесарийский. Ист. воен. римлян с персами, пер. Дестуниса, кн. II, гл. 29, прим. 19; იქვე. დამატება. III, გვ. 263—264.

¹⁵ გეორგიკა. II. ბიზანტიელი მწერლების ცნობები საქართველოს შესახებ. ბერძნული ტექსტი ქართული თარგმანითურთ გამოსცა და განმარტებები დაურთო ს. ყაუხჩიშვილმა, ტფ., 1934, გვ. 58—60.

¹⁶ გეორგიკა, II, გვ. 77.

თვის გამოდგეს ის ახსნა, რომელიც ჩვენ ოდესღაც წარმოვადგინეთ, რომ
„ბათ“ ფუძე ერთ-ერთ ქართულურ ენაში (სვანურში — გ. გ.) ნიშნავს ქვას¹⁷
ამრიგად, სანავსადგურო მონაცემებმა და ეტიმოლოგიურმა ძიებამ ს. ჯა-
უხიძის მიერ წ. ბათუმში მიიყვანა, რომელიც დასავლეთ საქართველოში მდებარე
საქ ერთ-ერთი ძირითადი საზღვაოსნო ცენტრია.

როგორც ზემოთ დავინახეთ, ამ საკითხით დინტერესებულ პირთა შო-
რის, მართალია, გარკვეული აზრთა სხვადასხვაობა არსებობს, მაგრამ მკვლე-
ვართა უმრავლესობა პეტრას აჭარის სანაპიროზე იგულებს, მდ. ჩოლოკსა
და ბათუმს შუა, იქ, სადაც ციხისძირის ციხის დიდებული ნანგრევებია შე-
მორჩენილი ზღვის ნაპირს აღმართულ კლდოვან ბორცვზე.

არ შეიძლება ორი აზრი არსებობდეს, რომ ციხისძირი თავისი მდებარე-
ობით, ტოპოგრაფიული მონაცემებით, მასშტაბებით და უკანასკნელი ორი ათე-
ული წლის არქეოლოგიური კვლევა-ძიების შედეგებით გვიანრომაული და
ადრებიზანტიური ხანის, უთუოდ, მნიშვნელოვანი ძეგლია.

საქართველოს ისტორიაში ციხისძირის ადგილისა და როლის გარკვევის
საქმეში დიდი წვლილი შეიტანა აკად. ს. ჯანაშიას ვრცელმა და საფუძვლიან-
მა გამოკვლევამ. მან ბერძნულ-რომაული, ქართულ-სომხური წერილობითი
წყაროების შესწავლის, არქეოლოგიური მასალის მოშველიებითა და ფოლ-
კლორული მონაცემების გათვალისწინებით მეცნიერულად დაასაბუთა ცი-
ხისძირის, როგორც პოლიტიკური, ეკონომიკური, კულტურული და სამხედრო-
სტრატეგიული ცენტრის, მნიშვნელობა¹⁸.

ს. ჯანაშიას მტკიცებით, სწორედ ციხისძირი უნდა იყოს ციხე-ქალაქი
პეტრა, რომელმაც „იმდროინდელ დასავლეთ საქართველოს ცხოვრებაში დიდი
როლი ითამაშა, რამდენადმე მსგავსი თბილისის როლისა აღმოსავლეთ საქართ-
ველოსათვის“¹⁹.

აკად. ს. ჯანაშიას მეცნიერული კვლევის შედეგები პეტრას ლოკალიზაციის
საკითხებთან დაკავშირებით დღეისათვის საყოველთაოდ გაზიარებულია და სა-
ხელმძღვანელო დებულებადაა აღიარებული. ყოველ შემთხვევაში „... ყველა
აქამდის არსებულთაგან უფრო სრული და დამაჯერებელი ჩანს“²⁰.

ს. ჯანაშიას შემდეგ არაერთი მკვლევარი დაუბრუნდა პეტრას ლოკალიზა-
ციის საკითხს და სპეციალური ნაშრომები მიუძღვნა მას. ესენია: ნ. ხოშ-
ტარიანი²¹, პ. ინგოროყვა²², ნ. ლომოური²³, მ. სულემიანოვი²⁴, ვ. სიკინა-

17 გეორგიკა, II, გვ. 58—60; ს. ჯაუხიძის მიერ. რას მოკვიბობენ ძველი ბერძ-
ნები საქართველოს შესახებ. თბ., 1964, გვ. 60.

18 ს. ჯანაშია. დასახ. ნაშრ., გვ. 32—44.

19 იქვე, გვ. 30.

20 ნ. ბერძენიშვილი, „ს. ჯანაშია, საქართველო ადრინდელი ფეოდალიზაციის
გზაზე“ (რეცენზია) — მიმოხილველი, III, თბ., 1953, გვ. 291.

21 ნ. ხოშტარიანი. ციხისძირის ისტორიისათვის არქეოლოგიური მასალების მიხედ-
ვით. — ივ. ჯავახიშვილის სახ. ისტორიის ინსტიტუტის მეოთხე სამეცნიერო სესიის თეზისები,
1953; მისივე, ციხისძირი. თბ., 1962.

22 პ. ინგოროყვა. გიორგი მერჩულე. თბ., 1954, გვ. 230, 234.

23 ნ. ლომოური. ქალაქი პეტრა და მისი მდებარეობა. — თბილისის უმაღლეს სასწავ-
ლებლო სტუდენტთა II სამეცნიერო კონფერენციის შრომები, ნაწ. I, 1948, გვ. 24—27.

24 მ. სულემიანოვი. პეტრა ციხე (ციხისძირი). — აჭარის სახ. მუზეუმის შრომები,
ტ. II. ბათუმი, 1957, გვ. 5—41.

ვა²⁵, ი. სიხარულიძე²⁶, ნ. ბერძენიშვილი²⁷, ალ. ქათამაძე²⁸, ა. ინაიშვილი²⁹, დ. ხახუტაიშვილი³⁰, დ. მუსხელიშვილი³¹, რ. გვერდწითელი³², კ. მელითაძე³³, ვ. ლექვიანიძე³⁴ და სხვა.

ყველა ეს ავტორი საგნებით იზიარებს პეტრა-ციხისძირის ნაგებობების შესახებ. ჭანაშისეულ ვარაუდს და საკუთარი სპეციალობისა და მიხედვით ახალი მასალებით ამდიდრებს და აღრმავებს მას.

მაგალითისათვის შეიძლება დავასახელოთ პირველი ქართველი არქეოლოგი ქალის ნ. ხოშტარიას დამსახურება ციხისძირის ისტორიულ-არქეოლოგიური და ეტიმოლოგიური ძიების თვალსაზრისით. ნ. ხოშტარია შემოხვევით აღმოჩენილი არქეოლოგიური მასალის შესწავლისა თუ უშუალოდ მის მიერ ჩატარებული არქეოლოგიური ძიების საფუძველზე დაასკვნის, რომ ციხისძირი უძველესი სამოსახლო პუნქტია და უკვე ჩვენი წელთაღრიცხვის დამდგინისათვის შესაძლოა ერისთავის საჯდომი რეზიდენცია ყოფილიყო³⁵.

ნ. ხოშტარიას აზრით, ბერძნულ წყაროებში მოხსენიებული ციხე-ქალაქის სახელი პეტრა შესაძლოა ადგილობრივი (ლაზური) სახელწოდების „ქობულეთის“ თარგმანს წარმოადგენს. „როგორც ირკვევა, ლაზურად სიტყვა ქობული და ქუბული ნიშნავს ქვას (მრგვალ ქვას)“³⁶.

²⁵ ვ. სიკინაძე. ახალი ცნობები (ციხისძირი) პეტრას ისტორიისათვის (ადგილის ლოკალიზაციის საკითხი). — აქარის სახ. მუზეუმის შრომები. ტ. II. ბათუმი, 1957, გვ. 51—52.

²⁶ ი. სიხარულიძე. სამხრეთ-დასავლეთ საქართველოს ტოპონომია, II, გვ. 97—103; მისივე, აქარის მატერიალური კულტურის ძეგლები. ბათუმი, 1962, გვ. 25—26.

²⁷ ნ. ბერძენიშვილი, ს. ჭანაშია. საქართველო აღრინდელი ფეოდალიზმის გზაზე (რეცენზია). — მამოხილველი. III. თბ., 1953, გვ. 291; მისივე. ლაზიკის ისტორიული გეოგრაფიისათვის, — ქუთაისის ნ. ბერძენიშვილის სახ. ისტორიულ-ეთნოგრაფიული მუზეუმის მასალები. თბ., 1968, გვ. 21—45.

²⁸ ალ. ქათამაძე. პეტრა ციხე-ქალაქის შესახებ. — ვახ. „სამპოთა აქარა“, № 178, 1963, 9 სექტემბერი.

²⁹ ა. ინაიშვილი. ციხე-ქალაქ პეტრას ნავსადგურის საკითხისათვის. — სამხრეთ-დასავლეთ საქართველოს ძეგლები, II. თბ., 1971, გვ. 74—88; მისივე. პეტრას სეპსისკოპოსო კათედრის საკითხისათვის ციხისძირის გათხრების შედეგების მიხედვით. — სამხრეთ-დასავლეთ საქართველოს ძეგლები, II. 1971, გვ. 91—107; მისივე. პეტრა-ციხისძირის 1962—1965 წწ. ჩატარებული გათხრების შედეგები. — სამხრეთ-დასავლეთ საქართველოს ძეგლები, IV. თბ., 1974, გვ. 102—153; მისივე, სამხრეთ-დასავლეთ საქართველოს უძველესი სამოსახლარებისა და ნაქალაქარების არქეოლოგიური კვლევა-ძიების ძირითადი შედეგები (1959—1971). — სამხრეთ-დასავლეთ საქართველოს ძეგლები, III. თბ., 1973, გვ. 3—7 და სხვ.

³⁰ დ. ხახუტაიშვილი, ა. ინაიშვილი. ქართული მატერიალური კულტურის საყურადღებო ძეგლები. — ვახ. „სამპოთა აქარა“, 1962/VIII, № 17; დ. ხახუტაიშვილი. სამხრეთ-დასავლეთ საქართველოს არქეოლოგიური ექსპედიციის 1979 წ. მუშაობის ძირითადი შედეგები. — სამხრეთ-დასავლეთ საქართველოს ძეგლები. XI. თბ., 1982, გვ. 3—17.

³¹ დ. მუსხელიშვილი, საქართველოს ისტორიული გეოგრაფიის ძირითადი საკითხები. თბ., 1977, გვ. 102, 104, 108, 228.

³² Г. Гвердцители. Соображения по изучению к реставрации храма Цихис-дзირи. 1963—1964 гг. рукопись; его же. Соображения по изучению и реставрации бани Цихис-дзირи за 1963—1964 гг., рукопись.

³³ К. Н. Мелитаури. Крепости дофеодальной и раннефеодальной Грузии. II. Тбилиси, 1971, с. 16—20.

³⁴ В. А. Левинадзе. О постройках Юстиниана Западной Грузии. — Византийский временник, т. 34. М., 1973, с. 169—186.

³⁵ ნ. ხოშტარია. ციხისძირის ისტორიისათვის არქეოლოგიური მასალების მიხედვით. — ივ. ჭავჭავიშვილის სახ. ისტორიის ინსტიტუტის მეოთხე სამეცნიერო სესია, 1953, გვ. 17.

³⁶ ნ. ხოშტარია. ციხისძირი, 1962, გვ. 35.

მკვლევარის აზრით, პეტრა თანამედროვე ციხისძირი უნდა იყოს და მის ბარეობდა იქ, სადაც შემონახულია ძველი ციხის ნანგრევები³⁷.

რაც შეეხება ქალაქ პეტრას, ნ. ხოშტარიას მიაჩნია, რომ აქ საეკლესიო თანამედროვე ციხის მიდამოები იგულისხმებოდეს, რადგან რელიეფის კონსტრუქციის ლობა, კლდოვანი ზედაპირი, ნავსადგურის უქონლობა „არასოდეს“ და პირობებს ქალაქის მკიდრო სამეურნეო ცხოვრების სხვა დარგების განვითარებისათვის³⁸.

ნ. ხოშტარიას ქ. პეტრა ციხის ჩრდილოეთით მდებარე ზღვისპირა დაბლობში (ბობოყვათი, ქობულეთი, ფიჭვნარი) ეგულება, რაც თითქოს დასტურდება კიდევ არქეოლოგიური კვლევა-ძიების შედეგად³⁹. ადგილ ციხისძირისა და მისი შემოგარენის თანმიმდევრულ, ფართო მასშტაბის არქეოლოგიურ კვლევა-ძიებას საფუძველი ჩაეყარა 60-იანი წლების დასაწყისში, მას შემდეგ, რაც ჩამოყალიბდა საქართველოს სსრ მეცნიერებათა აკადემიის ივ. ჯავახიშვილის სახ. ისტორიის ინსტიტუტისა და ბათუმის სამეცნიერო-კვლევითი ინსტიტუტის ერთობლივი ექსპედიცია, რომელიც დღესაც წარმატებით განაგრძობს მუშაობას. თავდაპირველად ექსპედიციას საერთო ხელმძღვანელობას უწევდა აკად. ნ. ბერძენიშვილი (1962—1964 წწ.), შემდეგ ა. ინაიშვილი (1965—1978 წწ.), ხოლო დღემდე მას ხელმძღვანელობს ბათუმის სამეცნიერო-კვლევითი ინსტიტუტის დირექტორი, საქართველოს სსრ მეცნიერებათა აკადემიის წევრ-კორესპონდენტი დ. ხახუტაიშვილი. სწორედ მათი ხელმძღვანელობითა და უშუალო მონაწილეობით აჟარის სხვადასხვა ნაწილში მრავალი განსხვავებული ხასიათისა და ასაკის პირველხარისხოვანი ძეგლი იქნა გამოვლენილი და შესწავლილი, მაგრამ ამჯერად მათ შესახებ სიტყვას აღარ გავაგრძელებთ.

სხენებული ექსპედიციის ერთ-ერთი ძირითადი საკვლევი ობიექტი იყო და არის ციხისძირის თანამედროვე ნანგრევები და მისი შემოგარენი, სადაც გამოვლინდა ძვ. წ. I ათასწლეულის საწყისი საუკუნეების, ადრეანტიკური, ელინისტური და გვიანრომაული ხანისათვის დამახასიათებელი ფენების შემცველი გორა-ნამოსახლარი, რომლის ბაზაზეც უნდა განვითარებულიყო ქაქი⁴⁰.

უშუალოდ ნაციხარის ტერიტორიაზე გაითხარა ორი კოშკითა და ორმაგი კედლებით გამაგრებული ციტადელი, რომელსაც აღმოსავლეთ ნაწილში დეტანებული აქვს 2,80 მ სიგანის კარი. სწორედ ამ კარის მარჯვენა მხარეს აღმოჩნდა კედლის ქვის წყობაში ჩასმული, კრამიტით გამოყვანილი რელიეფური ჯვარი, რომელიც რამდენადმე ბოლნურს ემსგავსება⁴¹. აღსანიშნავია, რომ არქიტექტორ რ. გვერდწითელს სტამბოლში ანალოგიური დეტალი დაუდასტურებია იუსტინიანეს დროის (527—565 წწ.) ერთ-ერთ ციხეზე⁴². ე. ი. ცი-

37 ნ. ხოშტარია. დასახ. ნაშრ., გვ. 34.

38 იქვე, გვ. 34.

39 იქვე, გვ. 34—35.

40 ა. ინაიშვილი. მასალები ციხისძირის გორა-ნამოსახლარიდან, — საქართველოს სსრ მეცნიერებათა აკადემიის მეტორმეტრ რესპუბლიკური სამეცნიერო სესიის მოხსენებათა მოკლე შინაარსი. თბ., 1973, გვ. 149.

41 ა. ინაიშვილი. პეტრა-ციხისძირის 1962—1965 წწ. ჩატარებული გათხრების შედეგები. — სამხრეთ-დასავლეთ საქართველოს ძეგლები, IV. 1974, გვ. 139—140, ტაბ., № I.

42 P. Гвердцители. Указ соч., с. 12; К. Мелитаური. Указ. соч., с. 16.

ხისძირის ციტადელის კარიბჭის ნაწილიც VI საუკუნით უნდა დათარიღდეს დაახლოებით V—VI სს. თარიღდებიან აგრეთვე ციტადელის ფარგლებში გმოვლენილი: კოშკები, სამნავიანი დიდი და მცირე ბაზილიკა, აბანო და სხვა არქიტექტურული ნაგებობანი⁴³. ძეგლის გამთხრელის ა. ინაიშვილისა და ავტორ მომღვავე არქიტექტორების — კ. მელითაურის, ვ. ლეჟინაძის და რ. გვერდითელის — აზრით, ციხისძირის აკროპოლისში გამოვლენილი სამნავიანი, გარედან ხუთწახნაგა აფსიდიანი ბაზილიკა უნდა ყოფილიყო პეტრას ის საეპისკოპოსო ტაძარი⁴⁴, რომელიც წერილობით წყაროებში (ნოტიციებში) არაერთგზის იხსენიება.

ციხისძირის აკროპოლისის თანადროული, საყურადღებო ძეგლები აღმოჩნდა მის ჩრდილოეთიდან მომიჯნავე ზღვისპირა გავაკებაზე, ადგილ ბობოყვათში. აქ, ქ. კიევის სანერგეს ტერიტორიაზე, 1959 წ. აღმოჩნდა და 1966 წ. გაითხარა სამნავიანი ბაზილიკა და მოპოვებული იქნა V—VI სს. მდიდარი არქეოლოგიური მასალა. ესენია: წელში გამოყვანილი ამფორები, სოლენის ტიპის კრამიტი, დამიანი (თხის ჩლიქის გამოსახულებით) აგური, მინის ჭურჭლის ნატეხები, მოზაიკის ნაშთები, ქვის კაპიტელი, მარმარილოს სვეტის ნატეხი, ქვაზე ნაკვეთი „ბოლნური“ ჯვარი, აკლამა⁴⁵ და სხვ.

ა. ინაიშვილის აზრით, ბობოყვათის სამნავიანი ბაზილიკა წარმოადგენს ნაქალაქარზე აგებულ ძეგლს, რომელიც შესაძლოა აკროპოლისის სამნავიანი ბაზილიკის თანადროული ან უშუალოდ მისი მომდევნო ხანისა (VI საუკ. II ნახევარი) იყოს⁴⁶.

არქეოლოგიური ზედაპირული ძიებისა და ბობოყვათის დაბლობზე ბაზილიკური ნაშთების აღმოჩენის ფაქტმა მკვლევარი საბოლოოდ დააწმუნა მასში, რომ ქალაქი პეტრა ვრცელდებოდა ბობოყვათის დაბლობზე, ციხისძირის ციხიდან მდინარეების — დეხვასა და კინტირის — მიმართებით⁴⁷. როგორც ზემოთ დავინახეთ, პეტრას ლოკალიზაციის საკითხებით დაინტერესებულ მეცნიერთა ერთი ჯგუფი, ითვალისწინებს რა ციხისძირის ციხის ტერიტორიულ შეზღუდულობას (1.5 ჰექტარი), ნავსაყუდელის უქონლობას და რელიეფის დანაწევრებას, თანამედროვე ნანგრევებს აკროპოლის ნაშთად მიიჩნევს⁴⁸,

43 ა. ინაიშვილი. დასახ. ნაშრომი, გვ. 138, 145; В. А. Леквинадзе. Указ. соч., с. 174—179; Мелитаури. Указ. соч., с. 18; Р. Гвердцители. Соображения по изучению к реставрации храма .. 1963—1964 гг.

44 ა. ინაიშვილი. პეტრას საეპისკოპოსო კათედრის საკითხისათვის ციხისძირის გათხრების შედეგების მიხედვით. — სამხრეთ-დასავლეთ საქართველოს ძეგლები, II. თბ., 1971, გვ. 105—106; Р. Гвердцители. Указ. соч.; В. А. Леквинадзе. О постройках .., с. 174—179; К. Н. Мелитаури. Крепости..., с. 16—20.

45 ა. ინაიშვილი, დ. ხახუტაიშვილი, ა. კახიძე. 1966 წელს ციხისძირისა (პეტრა) და ფიქვნარის ნაქალაქართა არქეოლოგიური შესწავლის შედეგები, — ივ. ჭავჭავაძის სახ. ისტორიის, არქეოლოგიისა და ეთნოგრაფიის ინსტიტუტის XVI სამეცნიერო სესია, მიძღვნილი 1960 წლის საველ-არქეოლოგიური კვლევა-ძიების შედეგებისადმი, მოკლე ანგარიშები. თბ., 1967, გვ. 66—68;

46 იქვე: ა. ინაიშვილი. პეტრას საეპისკოპოსო კათედრის საკითხისათვის, ციხისძირის გათხრების შედეგების მიხედვით. გვ. 91—97.

47 ა. ინაიშვილი, ციხე-ქალაქი პეტრას ნავსადგურის საკითხისათვის. — სამხრეთ-დასავლეთ საქართველოს ძეგლები. II. თბ., 1971, გვ. 82.

48 ს. ჯანაშია. შრომები. I. გვ. 42—43.

ხოლო ქალაქის ტერიტორიის აბრიორულად ბობოყვათის დაბლობში და მის ჩრდილოეთით ვარაუდობს⁴⁹. ამ ვარაუდის სისწორეს თითქოს ადასტურებს კდდუც ბობოყვათის ხსენებული აღმოჩენები და მიმდინარე წლის არქეოლოგიური ვიზუი გათხრების შედეგები. რამდენადაც ჩვენთვის ცნობილია, ხანძრის დასაფარავ სავლეთ საქართველოს არქეოლოგიური ექსპედიციის ციხისძირის რაზმმა 1983 წ. ბობოყვათის ტერიტორიაზე აღმოაჩინა და გათხარა მოზაიკურიატაკიანი აბანო და გვიანანტიკური ხანის სამაროვანი⁵⁰.

ამრიგად, უკანასკნელ წლებში მიღწეული შედეგების მიხედვით, ციხისძირის ტერიტორიაზე ფაქტობრივად დადასტურდა დიდი, ქალაქური დასახლების არსებობა, რომელსაც გააჩნია ორმაგი კედლებითა და კოშკებით გამაგრებული აკროპოლისი თავისი სამნავიანი ბაზილიკით, აბანოთი და რაღაც სამეურნეო ნაგებობებით და აქვე, დაბლობში, საკუთრივ ზღვისპირას გაშლილი ქალაქი ტაძრით, აბანოთი, აკლდამით, სამაროვნით და სხვ.

ერთი სიტყვით, ციხისძირის ციხის ეფექტური ნაშთების შესწავლისა და უკანასკნელ წლებში ფართოდ გაშლილი არქეოლოგიური კვლევა-ძიების საფუძველზე უდავოდ დასტურდება, რომ ამ პუნქტში გვიანრომაულ და ადრეზნანტიკურ ხანაში არსებობდა რომელიღაც ქალაქი თუ ქალაქური ტიპის მსხვილი დასახლება.

ციხისძირი რომ დიდმნიშვნელოვანი ძეგლია, ეს კარგად დასტურდება როგორც მიწისზედა არქიტექტურული, ისე არქეოლოგიური მასალის საფუძველზე და აქ საკამათოც არაფერია, რასაც ვერ ვიტყვით პეტრა-ციხისძირის იდენტიფიკაციის საკითხზე. პეტრა-ციხისძირის იგივეობის საკითხი, რომელსაც თითქმის ორსაუკუნოვანი ტრადიცია გააჩნია, წინააღმდეგობათა ქსელით არის გარემოცული და ნაკლებად დამაჯერებელია.

პეტრა-ციხისძირის იდენტიფიკაციის უკვე საყოველთაოდ მიღებული და გაზიარებული, სახელმძღვანელო დებულებისადმი ჩვენი სკეპტიკური დამოკიდებულების საფუძველს რაიმე განსაკუთრებული ორიგინალობისაყენ სწრაფვის ტენდენცია არ გააჩნია. ეს არის სავსებით რეალურად არსებული საკვლევი საკითხის ირგვლივ წინააღმდეგობრივი ფაქტების ანალიზის საფუძველზე მიღებული შეხედულება.

ჩვენი აზრით, პეტრას ლოკალიზაციის ხსენებულ ვარიანტს გააჩნია თავისი მყარი და სუსტი მხარეები. პირველი მდგომარეობს იმაში, რომ ადგილზე არსებობს შესანიშნავი არქეოლოგიური ძეგლი, რომლის ფიზიკურ-გეოგრაფიული პირობები ბასუხობს ქალაქ პეტრას წყაროსეულ ჩვენებებს, რაც წარმოადგენს მეცნიერთა ყურადღების გამახვილების საფუძველს ციხისძირისაკენ.

ლოკალიზაციის სისუსტე კი, პირველ ყოვლისა, იმით არის განპირობებული, რომ წერილობითი წყაროების ჩვენებათა გამოყენება ხდება ფრაგმენტულად, სასურველი ადგილების გამოყენებით და საწინააღმდეგო ცნობების ვერდის ავლით. ცალკეული გამოჩაყლისის გარდა, წინასწარ არ ხდება იმ პუნქტების, ტომების განსახლების, გზებისა და მდინარეების ადგილმდებ-

49 ნ. ხოშტარია. დასახ. ნაშრ., გვ. 34; მ. სულეიმანოვი. პეტრა ციხე. — აპარის ასსრ სახელმწიფო მუზეუმის შრომები, II. ბათუმი, 1957, გვ. 25—26; ა. ინაიშვილი. პეტრა-ციხისძირი. 1962—1965 წწ. ჩატარებული გათხრების შედეგები. გვ. 121.

50 ცნობა მოგაწოდა ხსენებული ექსპედიციის წევრმა ისტ. მეცნ. დოქტ. ა. კახიძემ, რისთვისაც მადლობას მოვახსენებთ.

როების გარკვევა, რომელიც წერილობითი წყაროების ჩვენებით საძიებო ქა-
ლაქის ლოკალიზაციის საფუძველს წარმოადგენენ.

საუბარი რომ ძალზე ზოგადი არ გამოვივიდეს, საჭიროდ შევქმენდ^ს კვლე-
კვეული თანმიმდევრობით განვიხილოთ ყველა ფაქტი და წინააღმდეგობა^ს
რო, სადაც ქალაქ პეტრაზეა საუბარი: თუ სად, როდის და რატომ შენდება
ეს ქალაქი, როგორი იყო იმ დროისათვის ლაზების განსახლების ეთნიკური სა-
ზღვრები, სად გადიოდა ძირითადი სახელმწიფოებრივი მნიშვნელობის გზე-
ბი, რომელი იყო ქვეყნის მთავარი მდინარეები, სად მდებარეობდა ლაზების
ძირითადი ციხე-ქალაქები და სხვ. ერთი სიტყვით, პირველი რიგის ამოცანად
მივგაჩნია საკითხის კომპლექსური შესწავლა, წერილობითი წყაროების გამო-
წვლილვითი ანალიზისა და ყველა სხვა რიგის ფაქტიური მასალის გათვალის-
წინების საფუძველზე.

როგორც ცნობილია, ქ. პეტრას პირველ მოხსენიებას ვხვდებით იუსტი-
ნიანე კეისრის 535 წლით დათარიღებულ ნოველაში, სადაც საუბარია პო-
ლემონის პონტოს ქალაქებზე: ნეოკესარიზე, კომანაზე, ტრაპეზუნტზე, კერა-
სუნტზე, პოლემონიონზე, ბიტუინტზე და სებასტოპოლისზე. ნოველის ავტორის
თქმით, „მათ შემდეგ მდებარეობს ჩვენი ლაზიკე, სადაც არის ქალაქი პეტრა,
რომელსაც ჩვენგანთ ხედა წილად ქალაქი გამხდარიყო და დარქმეოდა და
რომელსაც მიენიჭა ჩვენი უზენაესის სახელიც და ეწოდება იუსტინიანე“⁵¹.

ამ ცნობაში არაფერია ნათქვამი პეტრას ლოკალიზაციის საკითხის სასა-
რგებლოდ, მაგრამ იგი მაინც მნიშვნელოვანია ჩვენთვის, რადგან ამ წყაროდან
პირველად ვგებულობთ, რომ პეტრა ლაზიკის ქალაქია. იგი აშენებული უნდა
იყოს VI საუკუნის 30-იან წლებში, ალბათ, სპარსეთის მეფის კავადის იმ
ექსპანსიური პოლიტიკის საწინააღმდეგოდ, რომელსაც მოჰყვა ჯერ მეფობის
გაუქმება ქართლში (523 წ.), ხოლო შემდეგ ლაზიკის ფარგლებში სპარსელე-
ბის შემოჭრა და სანაპირო ციხეების — სკანდესა და შოროპანის — დაჭერა.

იმ ბერძენ მწერალთა შორის, რომლებმაც მდიდარი და მრავალფეროვანი
მასალა დაგვიტოვეს ლაზიკის ისტორიის შესახებ და რომელთა თხზულებებ-
მაც მოაღწიეს ჩვენამდე, „პროკოპი კესარიელი უნდა ჩაითვალოს ყველაზე
უფრო ნაყოფიერ და სანდო ისტორიკოსად“⁵².


ლექსიკოგრაფ სეიდას ცნობით, „პროკოპი ბრწყინვალე პალესტინის
კესარიდან, რიტორი და სოფისტი; აღწერა რომაული ისტორია, ესე იგი
პატრიკოს ველიზარის ომები, რომლებიც რომსა და ლიბიაში მოხდა. ცხოვ-
რობდა იუსტინიანე მეფის დროს, ველიზარის მდიენის (მრჩევის) თანამდე-
ბობას ასრულებდა და მას ახლდა ყველა ომში და მისი საქმიანობაც აღწერა“⁵³.

მიუხედავად იმისა, რომ თვითონ პროკოპის არ მიუღია მონაწილეობა ბი-
ზანტია-სპარსეთის ომებში და არ ყოფილა ლაზიაში, თავისი სამსახურებრი-
ვი მდგომარეობის წყალობით ჰქონდა საშუალება გასცნობოდა ომის მსვლე-
ლობის ნამდვილ სურათს, რადგან მისთვის ხელმისაწვდომი იყო სახელმწიფო
კანცელარიის ოპერატიული მოხსენებები, სახელმწიფო არქივებისა და სამხე-
დრო შტაბების საიდუმლო მასალები.

51 გეორგიკა. II. ბიზანტიელი მწერლების ცნობები საქართველოს შესახებ. ტექსტი
ქართული თარგმანითურთ გამოსცა და განმარტებები დაურთო ს. ყუბჩიშვილმა. თბ., 1965,
გვ. 33—35.

52 გეორგიკა. II. გვ. 38.

53 იქვე.



არ უნდა დაგვაიწყდეს, რომ პროკოპი კესარიელი ცხოვრობდა VI საუკუნის I ნახევარში, როდესაც ბიზანტია-სპარსეთის ომები ძალზე გამწვავებულია ლაზიკაში მისი ერთ-ერთი ციხე-ქალაქის პეტრას ხელში ჩაგდებასთან ერთად, რომელიც სპარსეთისათვის რომის იმპერიაში შეღწევის გასაძვირებლად მოადგენდა, ხოლო რომისათვის — პირიქით, რომის იმპერიის ჩრდილო კარის ჩამკეტ ბურჯსა და ლაზიკაში მისი პოლიტიკური და ეკონომიკური ბატონობის ცენტრს წარმოადგენდა.

პროკოპის თხზულება იუსტინეს დროინდელი ომების შესახებ სამართლიანად არის მიჩნეული საუკეთესო წყაროდ ბიზანტიისა და საქართველოს VI საუკუნის პირველი ნახევრის ისტორიისათვის. აგათია სქოლასტიკოსის მიხედვით, „ვინაიდან რატორ პროკოპი კესარიელს ზედმიწევნით აქვს აღწერილი უმეტეს წილი იუსტინიანეს დროის მომხდარი ამბებისა, აღარ არის საჭირო მეც შევეხო მათ, რადგან მათზე საკმარისად არის ნათქვამი“⁵⁴.

ამასთანავე, პროკოპის ომების „ისტორია“, როგორც ს. ყაუხჩიშვილი აღნიშნავს, არ არის მარტო ფაქტების გადმოცემის წყარო. ამბის უკეთესად გასაშუქებლად იგი იძლევა დაწვრილებით გეოგრაფიულ და ეთნოგრაფიულ აღწერებს იმ ადგილებისას, სადაც საომარი ოპერაციები მიმდინარეობდა⁵⁵.

აქვე, თუ კიდევ ერთხელ გავიხსენებთ მენანდრეს⁵⁶ და ლექსიკოგრაფ სვიდას⁵⁷ შეფასებას პროკოფისადმი, დავრწმუნდებით, რომ პროკოპი, როგორც ისტორიკოსი, სრული ნდობით სარგებლობდა ჯერ კიდევ მისივე თანამედროვე მწერალთა და მეცნიერთა შორის.

ასევეა დღესაც. „პროკოპი კესარიელი, როგორც ცნობილია, საერთოდ და კერძოდ ლაზიკის იმდროინდელი ვითარების გასარკვევად ფრიად კომპეტენტური ისტორიკოსია“⁵⁸. ს. ყაუხჩიშვილის აზრით, საქართველოს ისტორიის საკითხებზე მსჯელობისას „პროკოპი კესარიელი უნდა ჩაითვალოს ყველაზე უფრო ნაყოფიერ და სანდო ისტორიკოსად“⁵⁹.

პროკოპი კესარიელის, როგორც ისტორიკოსის, მიმართ ამგვარი პოზიტიური დამოკიდებულების მიუხედავად ჩვენივე ისტორიკოსთა შრომებში ხშირად ვხვდებით პროკოპის ცნობებისადმი კრიტიკულ, მე ვიტყვოდი, გადაჭარბებულ კრიტიკულ დამოკიდებულებას. ერთნი უსაყვედურებენ ავტორს ლიტერატურული და რეალურად არსებული ფაქტების აღრევას⁶⁰, მეორენი — თითქოს, მის ცნობებში არსებულ ურთიერთსაწინააღმდეგო ფაქტებს⁶¹ და ა. შ. აღსანიშნავია, რომ პროკოპი კესარიელის „შეცდომების“ დიდი ნაწილი თავმოყრილია მისი ისტორიის იმ ნაწილში, სადაც საუბარია ირან-ბიზანტიას შორის გაჩაღებული საომარი მოქმედების პირველ ეტაპზე, პეტრას ხელში

54 აგათია სქოლასტიკოსი. ბერძენ მწერალთა ცნობები საქართველოს შესახებ. — გეორგია, III, 83- 25.

55 გეორგია, II, 1935, 83- 13.

56 ს. ყაუხჩიშვილი. ბერძენ მწერალთა ცნობები საქართველოს შესახებ. ტ. 3. 1936, 83- 202.

57 გეორგია, II, 83- 38.

58 დ. მუსხელიშვილი. საქართველოს ისტორიული გეოგრაფიის ძირითადი საკითხები. I. თბ., 1977, 83- 102.

59 გეორგია, II. 1965, 83- 106—109 (შენიშვნა); ნ. ბერძენიშვილი. საქართველოს ისტორიის საკითხები, 1975, 83- 476.

60 ნ. ბერძენიშვილი. ლაზიკის ისტორიული გეოგრაფიისათვის. მასალები. თბ., 1968, 83- 22—23.

61 დ. მუსხელიშვილი. დასაბ. ნაშრომი. გვ. 102.

ჩასაგდებად რომ მიმდინარეობს (541—551 წწ.). შემდგომში კი, როცა ბრძოლის ასპარეზი რიონ-ფასისის ხეობაში გადაინაცვლებს, ანალოგიურ ფაქტებს თითქმის აღარ ვხვდებით; რაშია საქმე? ეს ფაქტი უთუოდ დასაბუთებულია. თითქოს გეოგრაფიული გარემო იგივეა, ომები კვლავ ფასისის ხეობაში მიმდინარეობს, წყაროს ავტორი კვლავ პროკოპი კესარიელია, მისი ინფორმაციონარებიც, ალბათ, უცვლელნი რჩებიან. შრომის ხარისხი კი მკვეთრად იცვლება: ყოველ შემთხვევაში, ფაქტები აღარ ეწინააღმდეგებიან ერთმანეთს, სწორად ასახავენ ისტორიულად არსებულ რეალურ ვითარებას და ბუნებრივია, ჩვენც უწყყმანოდ ვღებულობთ მათ.

რაშია საქმე, რამ გამოიწვია წყაროს ცალკეული ნაწილის ასეთი ხარისხობრივი ტრანსფორმაცია. ან იქნებ არ გვესმის პროკოპი სწორად და ასეთი გადახრები შესაძლოა მისი ჩვენებების არასწორი ინტერპრეტაციის შედეგი იყოს, როგორც ამას ვარაუდობს პროფ. დ. მუსხელიშვილი⁶².

ასეა თუ ისე, ამას პროკოპი კესარიელის წყაროსა და მისი სათუო ადგილების კიდევ ერთი გადასინჯვა დაგვანახებს, ამჟამად უკვე ახალი, თვითრიტუული კუთხიდან ჩატარებული. ეს შეეხება პროკოპი კესარიელის პირდაპირ და განსაკუთრებით არაპირდაპირ, ჩვენებებს.

პროკოპი კესარიელი ქ. პეტრას პირველად თავისი შრომის იმ ნაწილში მოიხსენიებს, სადაც საუბარია ბიზანტიის ეკონომიკურ პოლიტიკაზე ლაზეთში⁶³. პროკოპის თქმით, იუსტინიანე კესარს ვერცხლის მოყვარეობის, უდიერი ქცევისათვის თუ სხვა ცოდვებისათვის ლაზეთიდან გაუწვევია სტრატეგოსი პეტრე არზანიელი და მის ნაცვლად, სხვა მთავრებთან ერთად, ავზანის ვინმე იოანეს ციხედ წოდებულს, არაწარჩინებულთა და არასახელოვანთა შთამომავალს, რომელსაც, როგორც ვხედავთ, დიდი წარმატებისათვის მიუღწევია თავისი პოლიტიკური და ეკონომიკური ნიჭის წყალობით. „მანვე დააჭერა მეფე იუსტინიანე ლაზების ქვეყანაში ზღვისპირა ქალაქი აეშენებინა სახელად პეტრა. იქ იჯდა ის, ვითარცა აკროპოლისში, და სძარცვავდა ლაზთა ქონებას. ვაჭრებს ზომ უკვე ნება აღარ ჰქონდათ კოლხიდაში შეეტანათ მარილი და სხვა საქონელი, რაც ლაზებისათვის აუცილებლად საჭიროა, არც აქედან შეეძლოთ რაიმე უყიდინებინათ, არამედ მან (ე. ი. იოანემ) შემოიღო ეგრეთ წოდებული მონოპოლია“⁶⁴, — მოგვითხრობს პროკოპი.

ამ ცნობებიდან ბევრი რამ არის საყურადღებო როგორც პოლიტიკური, ისე ეკონომიკური თვალსაზრისით, რაზეც ქვემოთ გვექნება საუბარი. ამჯერად კი იმით ვკმაყოფილდებით, რომ მივიღეთ პირველი ინფორმაცია პეტრას ზღვისპირა მდებარეობის შესახებ, რასაც არაერთგზით იმეორებს პროკოპი შემდგომშიც.

„პეტრა ზღვისპირა ქალაქია კოლხეთში, ეგრეთწოდებულ ევქსინის პონტოსთან; ის უმნიშვნელო იყო წინათ, ზოლო იუსტინიანე მეფემ გარე ზღუდი სა და სხვა მინიშნების საშუალებით გაამაგრა და ყოველმხრივ გაამშენებინა კიდევ“⁶⁵.

პროკოპი კესარიელის მიერ მოწოდებული ამ მეორე ცნობიდან ვგებულობთ, თუ რას წარმოადგენდა თავდაპირველად პეტრა და რა სამშენებლო სამუშაოები ჩატარა აქ იუსტინიანემ. როგორც ჩანს, პეტრას ადგილზე თავ-

62 დ. მუსხელიშვილი. დასახ. ნაშრომი, გვ. 104.

63 გეორგიკა. II. გვ. 21—22.

64 იქვე. გვ. 74.

დაპირველად მცირე, სოფლური ტიპის დასახლება უნდა არსებულყოფიყო, რომელიც იუსტინიანეს გარეზღუდვით, მინაშენებითა და სხვასიკეთით ყოველმხრივ გაუმშვენებია კიდევ. ამ ბოლო ფრაზაში, ალბათ, იგულისხმებენ პეტრის დასახლის, აბანოს, მოკირწყლული ქუჩებისა და მოედნების მშენებლობას, რომელთა დამახასიათებელია ბერძნულ-რომაული ტიპის ქალაქებისათვის.

კიდევ უფრო საინტერესო ცნობებია დაცული პროკოპის შრომის მომდევნო ნაწილში პეტრას შესახებ. ამ შემთხვევაში საქმე ეხება ქალაქის ტოპოგრაფიას, რაც ნიშანდობლივია მისი ლოკალიზაციისათვის. „ქალაქი პეტრა მიუვალაა ჯერ ერთი ზღვის მხრიდან, მერე ციცაბო კლდეებით, რომელიც იქ ყოველმხრივ არის აღმართული: აქედან არის რომ მას ეს სახელწოდება ხედა წილად. მხოლოდ ერთი შესავალი აქვს მას დაბლობში. ისიც არცთუ ისე ფართო: ეინაიდან მის ორივე მხარეს არაჩვეულებრივი კლდეებია დაკიდებული. რადგან იმათ, რომელთაც ქალაქი პირველად ააშენეს, წინასწარ განჭვრიტეს; რათა ზღუდის ის ნაწილი არ ყოფილიყო ადვილი იერიშებისათვის, და გრძელი კედლები გააკეთეს აქ დიდ მანძილზე მისავალის თითოეული კედლის გასწვრივ და ამ კედლების ორივე მხარეს ორი კოშკი ააგეს ჩვეულებრივი წესით კი არა, არამედ სხვანაირად“⁶⁵.

როგორც ვხედავთ, აქ დეტალურად არის აღწერილი ქალაქის ტოპოგრაფია, მისი ყოველმხრივ ქარაფოვან-კლდოვანი რელიეფი, რომელსაც მხოლოდ ერთი შესავალი გააჩნია დაბლობში, ისიც კედლებითა და კოშკებით გამაგრებული. თუკი პროკოპისეულ ნიშანდობლივ აღწერას დავუჯერებთ, ქალაქი ქარაფოვან, ნიადაგს მოკლებული შიშველი კლდეების გარემოცვაში ყოფილა აგებული და არა მაღალ ბორცვოვან ზოლში, როგორსაც ვხვდებით ციხისძირის მიდამოებში. ციხისძირს მხოლოდ დასავლეთ ნაწილში ზღვისაკენ მიმართულ კედლებზე გააჩნია მაღალი ქარაფი, სხვა მხრივ კი მისი ზომიერად დახრილი ფერდები სუბტროპიკული ზონისათვის დამახასიათებელი ხშირი მცენარეული საფარით არის შემოსილი. ასეთია ციხისძირ-ბათუმს შორის მოქცეული მთელი სანაპირო ზოლი და არა გვგონია, არსებითად შეეცვალა ციხისძირის რელიეფი იქ XIX ს-ის 90-იან წლებში (1889—1895 წწ.) ბათუმის ნავსადგურის სამშენებლო მასალით მომარაგების მიზნით არსებულ ქვის კარიერებს⁶⁷. გარდა ამისა, მოტიანილ ცნობაში პირდაპირ არის ნათქვამი, რომ ქალაქი პეტრა მთლიანად და არა მარტო მისი აკროპოლისი კლდეზეა გაშენებული. მაშინ, როცა პეტრა-ციხისძირის იდენტიფიკაციის მომხრე მკვლევრები ციხისძირის ციხის ტერიტორიაზე გულისხმობენ პეტრას აკროპოლისს, ხოლო თვით ქალაქი ზღვისპირა დაბლობში, ბობოყვათ — ქობულეთ — ფიჭვნარის მიმართულებით ეგულებათ⁶⁸, რაც არ შეეფერება პროკოპისეულ ჩვენებას, როცა ქალაქის მიუვალობაზე საუბრობს.

ინფორმაცია, პეტრას ლოკალიზაციას რომ უწყობს ხელს, სულ უფრო ვრცელი და მრავალფეროვანი ხდება პროკოპის ომების ისტორიის იმ ნაწილში, სადაც საუბარია სპარსელების მეორე შემოჭრაზე კოლხეთში და მათ წინააღმდეგ ამჯერად უკვე ლაზებისა და რომაელების ერთობლივ მოქმედე-

65 გეორგიკა. II. გვ. 83.

66 გეორგიკა. II. გვ. 85—86.

67 ვ. სიჭინავა. დასახ. ნაშრ. გვ. 42—43.

68 ს. ჯანაშია. შრომები. I, გვ. 42; ნ. ხოშტარია. ციხისძირი. 1962, გვ. 35;

ვ. სიჭინავა. დასახ. ნაშრ. გვ. 25—26.

ბაზე, როგორც უშუალოდ პეტრასთან, ისე ლაზიკისა და იბერიის საზღვრებთან. საჭიროა ამთავითვე ითქვას, რომ პროკოპი კესარიელს წერის თავიერებური მანერა გააჩნია, იგი, როდესაც რაიმე საკითხზე საუბრობს, ხშირად წყვეტს მსჯელობას და რათა უფრო იოლი და უკეთ გასაგები გახდეს, ექსკლუზიურად კითხვი, აკეთებს ისტორიულ, ეთნოგრაფიულ თუ ისტორიულ-ეტიმოლოგიურ ექსკურსს იმ მხარისა და მისი შემოგარენის შესახებ, სადაც ვითარდება მოქმედება. ამგვარადც არ ლაღატობს იგი ჩვეულ ტრადიციას და დეტალურ აღწერას იძლევა ქ. პეტრასთან დაბანაკებულ და ლაზიკის ვიწროებში ჩასაფრებულ ლაზებისა და რომაელების წინააღმდეგ იბერიიდან მომავალი სპარსეთის ჯარის მარშრუტისას: რა გზით მიემართებიან ირანელები პეტრასკენ, ან რა გზით შემოვიდნენ ისინი ლაზიკაში, როცა მათ რომაელებისაგან გამდგარი ლაზები მიუძღოდნენ წინ. რათა უფრო იოლი გასაგები გახდეს ამ გზის მიმართულების გარკვევა, პროკოპი დეტალურად აღწერს გზაზე შემხვედრ მდინარეებს, მოგვითხრობს მათ ფიზიკურ თვისებებზე, მიმართულებებზე, საიდან იღებენ ისინი სათავეებს, სად არის მათი შესართავი, რომელი ქვეყნებისა თუ ტომების დასახლებათა მახლობლად მიედინებიან და სხვა. ყოველივე ეს ფასდაუდებელ ინფორმაციას იძლევა, ქალაქ პეტრას ლოკალიზაციისათვის რომ არის საჭირო.

სამაგალითოდ მოვიტანთ ამ რიგის ვრცელ ამონაწერს პროკოპის შრომიდან: „მდინარე ბოასი გამოდის სადაც ჭანეთის საზღვრების მახლობლად არმენიელთა ადგილებში, რომლებიც ფარანგიონის მახლობლად ცხოვრობენ. თავში ის კარგა მანძილზე მარჯვნივ მიმდინარეობს. თხელია და არავითარ სიძნელეს არ წარმოადგენს არავისათვის ფონში გასასვლელად ვიდრე იმ ადგილამდე, სადაც მარჯვნივ იბერთა საზღვრები არის, ხოლო პირისპირ კავკასიის მთა თავდება. აქ ბევრი სხვადასხვა ტომი ცხოვრობს. მათ შორის აღანუბიც და აბაზგებიც, რომლებიც ქრისტიანები არიან და ძველითგანვე რომაელები და აბაზგებიც, რომლებიც ქრისტიანები არიან და ძველითგანვე რომაელები იყვლები. მის შემდეგ, რაც ეს მდინარე მიალწევეს იმ ადგილს, სადაც კავკასიისა და იბერიის საზღვრებია, აქ რადგან მას ბევრი სხვა წყალიც ემატება, ის იზრდება ძალიან და, ნაცვლად ბოასისა ამიერიდან ფაზისად წოდებული, განაგრძობს მდინარეობას, ნაოსნობისათვის გამოსადეგია ვიდრე ევქსინად წოდებულ ზღვამდე, სადაც მისი შესართავია, და მის ორივე მხრით ლაზიკე არის. მაგრამ მარჯვნივ მთელი ის ქვეყანა დიდ მანძილზე ვიდრე იბერიის საზღვრებამდე დასახლებულია ადგილობრივი მოსახლეობით. ლაზთა სოფლები ხომ აქ ყველა მდებარეობს მდინარის აქეთა ნაპირას და ქალაქებიც მათ ძველთაგანვე აქ აუშენებიათ, მათ შორის არის არქეოპოლისი, ძალიან გამაგრებული, სევასტოპოლიც არის აქ და პიტუნტის სიმაგრეც, ხოლო სკანდა და სარამანი — იბერიის საზღვრებისაკენ. ყველაზე შესანიშნავი ქალაქები კი მაინც არის აქ როდოპოლისი და მოზირისი. მდინარის მარცხნივ, ისეთ მანძილზე, რომელსაც ერთ დღეში გაივლის მსუბუქად დატვირთული კაცი, ლაზიკის საზღვრებია, ხოლო ეს მხარე მოსახლეობას მოკლებული ჩანს. ამ მხარის მეზობლად რომაელები ცხოვრობენ, რომელთაც პონტოელები ეწოდებათ. ლაზიკის მიწაწყალზე, იმ ადგილას, სადაც ადამიანს არასოდეს არ უცხოვრია, იუსტინიანე მეფემ ჩემს დროს ქალაქი პეტრა გააშენა. აქ იოანე ეგვრეთ წოდებული ციბე მონოპოლიონის დამაწესებელი — როგორც ეს ჩემ მიერ ზემოთ იყო მოხსენიებული — ლაზთა განდგომის მიზეზი შეიქმნა. ქა-

ლაქ პეტრადან პირდაპირ რომ მიდინარ სამხრეთისაკენ. გზედება რომელია საზღვრები, აქ კი — ადგილები მჭიდროდ არის დასახლებული: რაზედ წოდებული და ათინა და ზოგი სხვა ვიდრე ტრაპეზუნამდე.

როდესაც ლაზები წინ მიუძღოდნენ ხოსროს, მათ გადავლეს მდინარე ლაქსაში ბოასი და ისე მივიდნენ პეტრაში, რომ ფაზისი მარჯვნივ ჰქონდა და მდინარე იმიტომ, რომ მათ წინასწარ განჰყვრიტეს, რომ მდინარე ფაზისის გადასასვლელად არც დრო და არც შრომა დასჭირდებოდათ მეტი, ხოლო ნამდვილად იმიტომ, რომ არ სურდათ სპარსელებისათვის ეჩვენებინათ თავიანთი საბინადროები, თუმცა ლაზიკე ყველგან, მდინარე ფაზისის როგორც აქეთა, ისე იქითა მხარეზე, გაუვალა. ქვეყნის ორსავე მხარეს უზარმაზარი კლდეებია, რომლებიც იქ დიდ მანძილზე ვიწროებს ქმნიან, ასეთ გზებს რომელები „კლიოსურებს“ უწოდებენ ელინური გამოთქმით. მაგრამ რადგან მაშინ ლაზიკე დაუცველი აღმოჩნდა, სპარსელები მათ წინამძღოლ ლაზებთან ერთად სწრაფად გაჩნდნენ პეტრაში⁶⁹.

როგორც ვხედავთ, მოტანილი ამონაწერი მრავალმხრივი ძვირფასი ინფორმაციის შემცველია პეტრას ლოკალიზაციის თვალსაზრისით. აქ ვხვდებით პირდაპირ მითითებას საძიებო ქალაქის ადგილმდებარეობის შესახებ, მოცემულია დასავლეთ კავკასიონის ზოგადი და ლაზიკის კონკრეტული ნაწილის აღწერილობა, საუბარია იბერიისა და რომაული სამფლობელოების საზღვრებზე და სხვა, მაგრამ ეს ცნობა განსაკუთრებით იმ მხრივ არის საყურადღებო, რომ პროკოპის აღწერილი აქვს ერთ-ერთი მდინარე, ე. წ. ბოას-ფასისი, რომლის თანამედროვე მდინარესთან სწორი იდენტიფიკაციის შემთხვევაში მყარი საყრდენი ორიენტირი გვექნებოდა ხელთ არა მარტო პეტრას, არამედ ქვეყნის საზღვრების, მისი ქალაქებისა და ციხეების განლაგების, გზების მიმართულებისა და სხვათა საჩვენებლად.

როგორც ცნობილია, დროთა განმავლობაში დიდი ცვლილებები ხდება ხალხთა პოლიტიკურ და ეკონომიკურ ცხოვრებაში. მაშინ, როდესაც ისობა და ჩნდება ახალი სახელმწიფოები, ირლევია ისტორიულად დადგენილი საზღვრები, ხდება ხალხთა გადასახლება, ინგრევა და ჩნდება ახალი ქალაქები და სხვა, სრულიად უცვლელი რჩება გეოგრაფიული ერთეულები: მთები, ზღვები, მდინარეები და სხვა, რომელთა ლოკალიზაცია უტყუარი ამოსავალია უკვე მისამართდაკარგული პუნქტების ადგილმდებარეობის დასადგენად.

სწორედ ასეთი, არსებითი მნიშვნელობა გააჩნია მოტანილ ცნობაში მოხსენებულ მდ. ბოასს. როგორც დავინახეთ, პროკოპი ამ მდინარის აღწერას იწყებს სათავიდან: „მდ. ბოასი გამოდის სადღაც ჭანეთის საზღვრების მახლობლად არმენიელთა ადგილებში, რომლებიც ფარანგიონის მახლობლად ცხოვრობენ“⁷⁰ — ვფიქრობთ, ძალზე ნიშანდობლივი აღწერაა მდინარის სათავისა. აქ დასახლებულია ჭანების საცხოვრისის საზღვრები, არმენიელთა ადგილები და ბოლოს ადგილი ფარანგიონი⁷¹.

ფარანგიონს იხსენიებს პროკოპი რამდენჯერმე და ყოველთვის „ბოლონის“ სიმაგრესთან დაკავშირებით. ფარანგიონი ცნობილია ოქროს მადნებით და როგორც ს. ყაუხჩიშვილი ფიქრობს, სწორედ მის დასაცავად უნდა იყოს

69 გეორგია. II. გვ. 100—102.

70 იქვე. გვ. 100.

71 იქვე.

აგებული ციხე ბოლონი⁷². ნ. აღონის აზრით, ფარანგიონი იგივეა, რაც სომხური „სპერ“. კლასიკური „სისპირისი“⁷³.

ასეთი ნიშანდობლივი მითითების შემდეგ ძნელია არ გავიზიაროთ ზემო-დასახელებულ მკვლევარების აზრი, რომ მდ. ბოასი ახლანდელ ჰორენს-დერ-რის⁷⁴. აღსანიშნავია, რომ დიდი გეოგრაფოსი ვახუშტი ბატონიშვილიც მდ. ჰორენსის ერთ-ერთ სათავედ ისპირის მდინარეს თვლის⁷⁵.

მდ. ბოასის სათავეზე საუბრის შემდეგ პროკოპი დეტალურად აღწერს მდინარის მომდევნო ნაწილს, რომელიც კარგა მანძილზე მარჯვნივ მიმდინარეობს და ყველგან ადვილი გადასალახია, ვიდრე არ მიაღწევს იმ ადგილს, სადაც მარჯვნივ იბერთა საზღვრებია. აქ, რადგან მას ბევრი წყალიც ემატება, ის იზრდება ძალიან და, ნაცვლად ბოასისა, ამიერიდან ფაზისად წოდებული, განავრცობს დინებას, ნაოსნობისათვის გამოსადეგია, ვიდრე ექვსინად წოდებულ ზღვამდე⁷⁶.

ჰოროხის პროკოპისეული აღწერილობა საცხებით წააგავს XIX ს-ის მოგზაურების ოსმან ბეისა⁷⁷ და დ. ბაქრაძის⁷⁸ ცნობებს ამ მდინარის შესახებ.

მდ. ჰოროხის კალაპოტი ბაიბურთამდე ფართოა და დინებაც შედარებით მდორეა დიდ მანძილზე, ართვინთან კი იგი ექცევა ვიწროებში, მთებთან — აჯიარახსა და მეზლასთან — იცვლის მიმართულებას ჩრდილო-აღმოსავლეთიდან ჩრდილო-დასავლეთისაკენ და დიდი სისწრაფით მიექანება ზღვისაკენ.

ჰოროხის მთავარი შენაკადებია თორთობის წყალი, ოლთისის წყალი, აჯარის წყალი, იმერხევის წყალი, მაჭახლის წყალი და სხვა. ართვინიდან ქვემოთ, მდინარეზე მთელი წლის მანძილზე მიმოდინა დიდი ზომის ნავეები ანუ კიუყები, გარდა ზაფხულის დამდეგისა, როდესაც იწყება წყალდიდობა.

როგორც ჩანს, სწორედ ართვინთან გულისხმობს პროკოპი იბერიის საზღვრებს და სწორედ აქედან მოკიდებული, ლებულობს ფასისის სახელს წყალუხვი ბოას-ჰოროხი.

სხვა შემთხვევაში, ჰანების ტომის ადგილსაცხოვრისის აღწერისას პროკოპი კესარიელი ფასისის სახელით მოიხსენიებს ჰოროხის სათავესაც და მთლიანად მდინარესაც, რომელიც გამოდის ჰანეთის მთებიდან. „არმენიის ადგილებიდან პერსარმენიაში რომ მიდიხარ, მარჯვნივ არის ტავრი, მიმავალი იბერიაში და იქ მოსახლე ხალხებამდე, როგორც ეს მე ცოტა ზემოთ ვთქვი; ხოლო მარცხნივ მეტად დაქანებული, დიდ მანძილზე გაქიმული გზა არის, და აღმართულია მეტად ციცაბო და მუდამ ნისლითა და თოვლით დაფარული მთები, საიდანაც გამოდის მდინარე ფაზისი და მიდის კოლხეთის ქვეყნისაკენ. აქ მოსახლეობენ ჰანების ტომი, თავიდანვე ბარბაროსები, რომელნიც არავის ქვეშევრდომები არ არიან, წინა ხანებში სანებად წოდებულნი“⁷⁹.

„მეცნიერებაში დამკვიდრებულია აზრი, რომ ფაზისი ძველ ბერძნებში

72 გეორგია, III. გვ. 6, შენ. I.

73 Н. Адонц, Армения в эпоху Юстиниана, С-Петербург, 1908, с. 25, 52.

74 გეორგია, II. გვ. 107, შენ. I, ბ.

75 ვახუშტი. აღწერა სამეფოსა საქართველოსა. თბ., 1941, გვ. 139.


76 გეორგია, II. გვ. 101.

77 Д. Чл. Османъ-бей. Лазиставъ. Известія Императорскаго Русскаго географическаго общества, т. X. С-Петербургъ, 1874, с. 356—364.

78 Д. Бакрадзе. Археологическое путешествие по Гуріи и Адчарѣ, с. 78.

79 გეორგია, II, გვ. 52—53.

ეწოდებოდა ოთხ მდინარეს: ყუბანს, რომელიც უმეტეს შემთხვევაში პაპანი-
სის სახელით იყო ცნობილი. არაზანს ანუ არაქსს, ჭოროხსა და რიონს, და
თვითელი მათგანის ასეთი სახელდებისათვის მონახულია სათანადო
ციებები ბერძენ მწერალთა ნაშრომებში⁸⁰.



შედარებით უფრო ხშირად, ფაზისის სახელით მდ. ჭოროხი იხსენიება,
რაც უმეტესწილად ცხადი ხდება ხოლმე იმის წყალობით, რომ ამ ფაზისის
სათავედ სდებენ არმენიის, ან მოსხიკის მთებს. თუ ქსენოფონტეს არ ჩავთვ-
ლით, ამ სახელით იგი ვგვხვდება ძვ. წ. III საუკუნიდან ვიდრე ახალი წელ-
თალირიცხვის VI საუკუნემდე, დაწყებული ერთოსთენედან და გათავებული
პროკოპი კესარიელით⁸¹.

ამრიგად, პროკოპი კესარიელი არც პირველია და არც უკანასკნელი
(ესტათე თესალონიკელი), რომელიც მდ. ჭოროხს ფასისის სახელით მოიხსენ-
იებს. როგორც ჩანს, ტრადიცია, რომელიც ჭოროხს ფასისის სახელით მო-
იხსენიებდა, დიდი ხნის წინ ჩამოყალიბდა და სავსებით სწორად ასახავდა
რეალურად არსებულ ვითარებას. ჭოროხის ხეობა ხომ სწორედ ის ტერიტორ-
იაა, რომელიც წყაროებში ფასიანთა ტომის საცხოვრებლად არის მიჩნე-
ული⁸².

ისიც უდავოა, რომ არსებობდა მეორე ფასისიც, რიონ-ფასისი და შესაძ-
ლოა, უფრო პოპულარულიც მის შესართავთან მოსახლე სავაქრო ქალაქის
არსებობის გამო. ამ ორ ფასისს ზოგჯერ ურევენ კიდევ ერთიმეორეში⁸³ ძვე-
ლი ავტორები, განსაკუთრებით ისინი, ვინც მხოლოდ ლიტერატურული წყარო-
ებით სარგებლობენ, მაგრამ ესეც იმის დასტურია, რომ არსებობდა რამ-
დენიმე მოსახლე მდინარე, თორემ ერთის არსებობის შემთხვევაში აღრევა
აზრობრივადაც სავსებით გამორიცხულია.

მკვლევართა დაკვირვებით, ფასი, რომლის შვილი იყო კოლხების ეთნარ-
ქოსი კოლხი, ღმერთი ყოფილა⁸⁴, რაც საფუძველს არ არის მოკლებული.
თ. მიქელაძის აზრით, ფასი წყლის ღმერთი უნდა ყოფილიყო⁸⁵, ჩვენ კი იგი
ადამიანის დამცველ, ბოროტ ძალებთან მებრძოლ, ხმელეთის მოურავ, ადამი-
ანსა და ღმერთებს შორის კავშირის დამამყარებელ არწივისებურ ფრინვე-
ლად გვესახება. საფიქრებელია, რომ სწორედ ეს ღვთაებაა წარმოდგენილი
წინარე ანტიკური და ანტიკური ხანის ბრილის, სოხუმის, საირხის, ვანის, და-
ფნარისა და სხვა არქეოლოგიურ მასალებში თავმოზრუნებული, ფრთავაშლი-
ლი არწივის სახით.

უთუოდ საგულისხმოა ის ფაქტი, რომ კოლხეთის ლეგენდარული მეფე
აიეტი, რომელიც მზის შვილია, არწივის სახელს ატარებს. ინტერესმოკლებუ-
ლი არ არის ის ფაქტიც, რომ ჰესიხე ალექსანდრიელი, პონტოს ხალხებზე

80 მ. ბერძენიშვილი, ქალაქ ფაზისის ისტორიისათვის. თბ., 1969, გვ. 89; თ. მიქელაძე, ფასიანების საღურობისა და ადგილსამყოფელის გარკვევის საკითხისათვის. — მასალები საქართველოსა და კავკასიის ისტორიისათვის, ნაკვეთი 32. თბ., 1955, გვ. 31—32.

81 მ. ბერძენიშვილი, დასახ. ნაშრ. გვ. 93—94.

82 თ. მიქელაძე, დასახ. ნაშრ. გვ. 23—37.

83 ფ. ლავიუს არიანე, მოგზაურობა შავი ზღვის გარშემო, თარგმანი, გამოკლევა, კომენტარები და რუკა ნათელა კეჭემაძისა, თბ., 1961, გვ. 86.

84 თ. მიქელაძე, დასახ. ნაშრ. გვ. 34.

85 იქვე.

საუბრისას, ახენებს რაღაც ფრინველს ფასის სახელწოდებით⁸⁶, და ისაღ-
რომ ქართულმა ფოლკლორმა ფართოდ შემოგვინახა ღვთაებრივი თვისებე-
ბის მქონე, მითოლოგიური ფრინველი ფასკუნჯის სახით, მაგრამ მხოლოდ
ამის შესახებ დაწერილებით სხვა დროს.

სხვა საქმეა, ფასი ფრინველთა თუ წყლის ღვთაებაა, მაგრამ ერთი კი ცხა-
დია, რომ იგი კოლხური წარმართული პანთეონის ერთ-ერთი ბინადარი ჩანს,
და შესაძლოა არა მარტო კოლხეთისა, არამედ მთელი კავკასიური სამყარო-
სი. მას, როგორც ღვთაებას, ამ გარემოში ეკუთვნის ყველაფერი ის, რაც კი
საგანგებო ნიშნით არის გამორჩეული: სიმაღლით, სილამაზით, გემოვნე-
ბით, ღინების სისწრაფით, წყალუხვობით და სხვა. ასეთი მთებია: რაჭაში ფა-
სის მთა და იმავე სახელწოდების მთა აბასთუმანთან, სოფლები: ფასკაუ ყა-
ბარდოში, ფასრალი კვიასთან (ჯეჯორას ხეობა), ფასანაური ხევში და მდი-
ნარეები: ფასის-ყუბანი, ფასის-არაქსი, ფასის-რიონი და ფასის-ჭოროხი ანუ
ბოას-ფასისი.

სწორედ ეს უქანასკნელი, ბოას-ფასისია ის მდინარე, რომელიც პრო-
კოპი კესარიელის ნიშანდობლივი აღწერილობის მიხედვით ზუსტად თავსდე-
ბა ჭოროხის გეოგრაფიულ ჩარჩოებში და ყველა ის ფიზიკური და საგზაო-სა-
ტრანზიტო თვისებები გააჩნია, რაც ნიშანდობლივია თანამედროვე ჭორო-
ხისათვის.

ასეთი დაშვების საწინააღმდეგოდ ხშირად მიუთითებენ პროკოპის შრო-
მის კიდევ ერთ ადგილზე, სადაც ბოასის გაგრძელებად აკამფსისი ჩანს. ამ
ცნობაში მოცემულია პონტოს სანაპიროს აღწერილობა, საუბარია ტრაპიზო-
ნის საზღვრებზე და მის ქალაქებზე — ტრაპეზუნდზე, სუსარმენეზე, რიზეზე
და სხვა: „ამ ადგილების მარჯვნივ აღმართულია ჭანების მთები, რომელთა გა-
დაღმა რომაელთა ქვეშევრდომი არმენიელები ცხოვრობენ. ამ ჭანეთის მთე-
ბიდან ჩამოდის მდინარე, სახელად ბოასი, რომელიც მის შემდეგ, რაც გამო-
ივლის მრავალ ჭალას და შემოუვლის მთაგორიან ადგილებს, ლაზიკის სოფ-
ლების მახლობლად გასწევს და ერთვის ეგრეთწოდებულ ევქსინოს პონტოს,
მაგრამ უკვე აღარ ეწოდება ბოასი. ვინაიდან, როდესაც ის ზღვის მახლობლად
მიდის, იცვლის იმ სახელს და იქიდან სახელწოდებას მიიჩქმევს: სახელს
ის თავის მიმდევართაგან იძენს. მას სხვათა შორის ადგილობრივი მცხოვრე-
ბლები აკამფსის უწოდებენ იმის გამო, რომ მისი დამორჩილება ზღვასთან
შევრთების ადგილას შეუძლებელი ხდება, ვინაიდან ისეთი სისწრაფითა და
სიმწვავეით უერთდება და ისეთი დიდი ხმაურობით მიიწევს წინ, რომ ზღვის
კარგა მოშორებით მიმდინარეც შეუძლებელს ჰქმნის ზღვაში შეცურვას; ასე
რომ, პონტოს იმ ადგილას მცურავნი ვერც შიგ ლაზიკეში ახერხებენ შენავე-
ბას, ვერც იქიდან გამოსვლას და ვერც ახლოს გაცურვას. ვინაიდან არსად
არ შეუძლიათ დაიმორჩილონ წყლის მდინარება, არამედ შორს უნდა ავიდნენ
ზღვაში, სადმე შუა პონტოში მივიდნენ და ასე აიცილინონ მდინარის შესარ-
თავი. აი, ის, რაც მინდოდა მეთქვა მდინარე ბოასის შესახებ“⁸⁷.

როგორც მოტანილი ცნობიდანაც ჩანს, ამ მდინარის სათავე და ზემო
წელი იგივე ბოასია, რომელზეც აღრეც ჰქონდა საუბარი პროკოპის. ეს არა-
ვისათვის არ არის საკამათო. რაც შეეხება მდინარის ქვემო წელს, იგი ამჯე-

⁸⁶ В. Латишев. Известия древних писателей греческих и латинских о Ски-
фии и Кавказе. Т. I, вып. 3-й, с. 855.

⁸⁷ გეორგია. II. 1965, გვ. 122—123.

რად ფასის ნაცვლად აკამფსისის სახელით იხსენიება. უფრო სწორად, მთლიანად ქვემო წელი კი არა, არამედ უშუალოდ შესართავი მონაკვეთი, აბა, დავაკვირდეთ თხრობის ამ ნაწილს: „... რომელიც მას შემდეგ, როდესაც გამოივლის მრავალ კალას და შემოუვლის მთაგორიან ადგილებს, დასწრეს სოფლების მახლობლად გასწევს და ერთვის ეგრეთწოდებულ ეკვსინოს პონტოს, მაგრამ უკვე აღარ ეწოდება ბოასი. ვინაიდან, როდესაც ის ზღვის მახლობლად მიდის, იცვლის ამ სახელს და იქიდან სხვა სახელწოდებას მიირქმევს: სახელს ის თავის მიმდევართაგან იძენს. მას სხვათა შორის ადგილობრივი მცხოვრებლები აკამფსისს უწოდებენ“⁸⁸. როგორც ჩანს, აკამფსისი ბოასის სულ ბოლო მონაკვეთს ეწოდება, შესაძლოა, იმ წერტილიდან მოყოლებული, როცა იგი ორ ტოტად იყოფა. საგულისხმოა, რომ კ. მიულერის დაკვირვებით, აკამფსისი ეწოდებოდა ჰოროხის აღმოსავლეთ ტოტს, დასავლეთი ტოტი კი მდ. აფსაროსია⁸⁹. იქნებ სწორედ ეს ტოტი იგულისხმება პროკოპის გამოთქმაში — „სახელს ის თავის მიმდევართაგან იძენს“⁹⁰.

ლექსიკოგრაფი სვიდას მიხედვით, აკამფსისი ქალაქის სახელია⁹¹. ასევე საყურადღებოა, რომ აკამფსისი ქართველ მკვლევართა ერთი ნაწილის მიერ გაგებულია, როგორც „ფას“ ფუძიანი ტოპონიმი. პავლე ინგოროყვას მიხედვით, ჰოროხის ისტორიული სახელწოდების აკამფსისის პირველადი ვარიანტი უნდა იყოს აკამფსისი⁹². ანლოგიური დასკვნამდე მიდის პროფ. თ. მიქელაძე „ფას“ ფუძიანი სახელების გავრცელების საზღვრების დადგენისას. მისი აზრით, აკამფსისი ანუ აკამფსისი იგივე მდ. ჰოროხია⁹³. ჩვენი დაკვირვებით, ასევე „ფას“ ფუძე უნდა ედოს საფუძვლად მდ. ჰოროხის მარცხენა ტოტის აფსაროსის სახელწოდებას — ა-ფსარო-სი ან ო-ფსარო-სი, სადაც თუ თავსართი ა//ო ქართული საპრეფიქსის შესატყვისია, იგი უნდა ნიშნავდეს ფასის კუთვნილ ან ფასიანელების კუთვნილ მდინარეს. თუ ეს ასეა, მაშინ პროკოპი კესარიელის შრომის ეს ადგილიც ისე უნდა გაეგოთ, რომ ამ შემთხვევაშიც მდ. ბოასის გაგრძელება კვლავ სახენაცვალი ფორმებით წარმოდგენილი მდინარე ფასისია. ინტერესს არ არის მოკლებული აგრეთვე პროკოპის ცნობის კიდევ ერთი ადგილი, სადაც განმარტებულია, თუ რატომ უწოდებენ მდინარე აკამფსისს ასე: „მას, სხვათა შორის, ადგილობრივი მცხოვრებლები აკამფსისს უწოდებენ იმის გამო, რომ მისი დამორჩილება, ზღვასთან შეერთების ადგილას, შეუძლებელი ხდება...“⁹⁴ აქედან გამომდინარე, აკამფსისი მდინარის საკუთარი სახელი კი არ არის, არამედ ზედსართავი სახელია, რაც ბოასის გარკვეული მონაკვეთის ფიზიკურ თვისებას ასახავს.

საგულისხმოა აგრეთვე წყაროში ხმარებული გამოთქმა — „სხვათა შორის ადგილობრივი მცხოვრებლები აკამფსისს უწოდებენ“. კონტექსტის მი-

⁸⁸ გეორგია II, 83. 123.
⁸⁹ ENG V, 174 (ფლავიუს არიანე, მოგზაურობა შავი ზღვის ვარშემო, გვ. 64) მიხედვით.
⁹⁰ გეორგია II, 83. 122.
⁹¹ გეორგია VI, ნაკვ. 2; ბიზანტიელი მწერლების ცნობები საქართველოს შესახებ, ბერძნული ტექსტი ქართული განმარტებებითურთ გამოსცა და განმარტებები დაურთო სიმონ ჯაფარიძემ. თბ., 1952, 83. 312.
⁹² პ. ინგოროყვა. ვიორგი მერჩულე. თბ., 1954, გვ. 184.
⁹³ თ. მიქელაძე. დასახ. ნაშრ. 83. 31—32.
⁹⁴ გეორგია II, 83. 129.

ხედვით, ეს ისე უნდა გავიგოთ, თითქოს პროკოპი დარწმუნებულია, რომ მისმა მკითხველმა იცის ამ მდინარის ნამდვილი, ოფიციალური სახელი და აქვე, სხვათა შორის, დამატებით გვაცნობს მდინარის ადგილობრივ, კუბურ-შინაურ სახელსაც. ანდა მეორე, პროკოპის ამით სურს მკითხველს შეახსენოს ხსენებული მდინარის ადრინდელი, ლიტერატურული სახელი, რითაც კიდევ ერთხელ ამახვილებს მის ყურადღებას, რომ მან იცოდეს: მის მიერ აღწერილი ბოას-ფასისი თუ ბოას-აკამფსისი ეს ის მდინარეა, რომელსაც მისი წინამორბედი მწერლები (ფლავიუს არიანე, პლინიუსი, კლავდიუს პტოლემეაიოსი) ძველად აკამფსისს უწოდებდნენ.

ამასთანავე, ისიც არის, გასათვალისწინებელი, რომ მდ. ჭოროხის ხეობა, ანტიკური ხანიდან მოკიდებული მაინც, დასახლებული იყო არაერთი ეთნიკური ჯგუფით, როგორც არიან ფასიანელები, არმენიელები, ქანები, ლაზები, იბერ-მესხები, ბიჭურ-ზიდრტები და სხვ. ამდენად, გამორიცხული არ არის ცალკეულმა ასეთმა ეთნიკურმა ჯგუფმა თავისი შეხედულებისამებრ შეარქვა მდინარის ცალკეულ ნაწილებს განსხვავებული საკუთარი სახელი, ისე როგორც ენგურს სხვადასხვა სახელს უწოდებენ სვანები და მეგრელები, თერგს — მოხევეები და ჩერქეზები⁹⁵, ზზიტს — სვანები და აფხაზები⁹⁶ და ა. შ. ანალოგიური ტრადიცია კიდევ უფრო ფართოდ ყოფილა გავრცელებული XIX ს. ბოლო მეოთხედშიც კი მდ. ჭოროხის ზემო წელის შენაკადთა ხეობებში. გ. ყაზბეგი, რომელმაც იმოგზაურა შევშეთში და ლაზეთში, ხაზგასმით აღნიშნავს, რომ აქაურ მდინარეებს არ გააჩნიათ ერთი საერთო სახელი, მათ ყოველი სოფელი, გარკვეული საგნისა თუ ნიშნის მიხედვით, აძლევს საკუთარ სახელს⁹⁷.

არ არის გამორიცხული ასეთივე ვითარებასთან გვექონდეს საქმე პროკოპის დროსაც. მაგრამ, ასეა თუ ისე, ერთი კი ცხადია, რომ მისი ფასისი, ბოას-ფასისი და ბოას-აკამფსისი ერთი და იგივე მდინარეა და უფრო თანამედროვე მდ. ჭოროხს შეესატყვისება, ვიდრე რიონ-ფასისს, როგორც ამას ფიქრობს ზოგიერთი ჩვენი წინამორბედი მკვლევარი.

აკად. ს. ყაუხჩიშვილი, ეკამათება რა პიუფშმანს, ასეთი დაშვების უარსა-ყოფად ყურადღებას ამახვილებს პროკოპის ცნობის ერთ ადგილზე, სადაც ნათქვამია: „მას შემდეგ, რაც ეს მდინარე მიადწევს იმ ადგილს, სადაც კავკასიისა და იბერიის საზღვრებია, აქ..., ნაცვლად ბოასისა ამიერიდან ფაზისად წოდებული განაგრძობს მდინარებას“ და დასძენს, რომ ასეთი საზღვრები „ჭოროხის ხეობაში საძიებელი არ არის...“, რაშიც ვერ დავეთანხმებით პატ. მკვლევარს. როგორც ჩანს, მას უმთავრესად მხედველობაში აქვს და უადგილოდ ეჩვენება აქ კავკასიის საზღვრების მოხსენიება, თორემ მან კარგად იცის, რომ სწორედ ჭოროხისა და მისი შენაკადების შუა და რამდენადმე ქვემო წელზე უნდა გასულიყო იბერია-ლაზიკის საზღვარი, სადაც ადრე შუასაუკუნეებში ჩამოყალიბდა ტაოსა და კლარჯეთ-შავშეთის სა-

⁹⁵ ვახუშტი ბატონიშვილი. დასახ. ნაშრ., გვ. 66; ნ. ბერძენიშვილი. ისტორიის საკითხები, ტ. VIII, 1975, გვ. 72.

⁹⁶ დ. მუსხელიშვილი. საქართველოს ისტორიული გეოგრაფიის ძირითადი საკითხები, II. გვ. 55—57; ვახუშტი. დასახ. ნაშრ., გვ. 172—173.

⁹⁷ Г. Казбек. Три мѣсяца въ Турецкой Грузин, Изъ дневника путешественника. Тифлис, 1875, с. 27.

მეფო-სამთავროები⁹⁸. რაც შეეხება კავკასიის საზღვრების ხსენებას, აქ შეიძლება ასეთი ახსნა მოეძებნოს. ჯერ ერთი, იქნებ პროკოპის თავდაპირველად ეწერა „იქ, სადაც კავკასიის იბერიის საზღვრებია“, და გვიანი ხანებში წერებმა კავკასია — იბერიის შუა შეცდომით ჩასვეს „და“ კავშირით⁹⁹ დასაძლავდა. საძლოა ამ შემთხვევაშიც, ისევე როგორც ხშირად, პროკოპი იშველიებს ლიტერატურულ ცნობებს. ჩვენ მხედველობაში გვაქვს ძვ. წ. V—IV სს. ლოგოგრაფოსი პეროდორე, რომლის მიხედვით „კავკასია არმენიელთა ქვეყნიდან. კოლხთა [ხარემდეა] გადაკიშული...“⁹⁹ ვფიქრობთ, ასეთი შესაძლებლობა არ არის გამორიცხული, ყოველ შემთხვევაში, კიდევ უფრო გაუგებარია „კავკასიის“ საზღვრების ძიება ყვირილა-რიონის შესართავის მიდამოებში, რომელსაც არაფერი აქვს საერთო არც არმენიელთა და არც ჭანების სამოსახლოებთან, საიდანაც პროკოპისა და არაერთი სხვა ავტორის ცნობით ბოას-ფასისი იღებს სათავეს. მიუღებლად გვეჩვენება აგრეთვე ყვირილა-ფასისის და ბოას-ფასისის გაიგივება იმ საფუძველზე, რომ სხვა ბერძნულად ყვირილს ნიშნავს და ამდენად შეიძლება ბოასი ყვირილას თარგმანი იყოს¹⁰⁰.

სავსებით შესაძლებელია ბოასი, მართლაც, თარგმანი იყოს, მაგრამ ამ შემთხვევაში ზემო იმერეთის მდინარე ყვირილას სახელწოდების თარგმანთან კი არ უნდა გვჭონდეს საქმე, არამედ ჭანეთის ყვირილასთან ანუ ჭოროხის სათავეებთან. როგორც ჩანს, ძველად ასევე უნდა რქმეოდა ჭოროხის ზემო წელს, რაზეც მიგვანიშნებს იმერხევისა და ამდენად, მდ. ჭოროხის ერთ-ერთი მარჯვენა შენაკადის მდ. ყვირილას სახელწოდება და აქვე ამავე სახელწოდების (ყვირილა) უღელტეხილისა და სოფლის არსებობა.

გ. ყაზბეგის აღწერილობით, მდ. ყვირილა სათავეს იღებს არსიანის ქედიდან, რომელიც დასავლეთითაა მიმართული, ეკუთვნის იმერხევის და ართვინს, ზემოთ მიერთვის მდ. ჭოროხს. მისი ხეობა მდიდარია თბილი, გოგირდოვანი და მყავე წყლებით და მინერალური რესურსებით¹⁰¹.

ერთი სიტყვით, ჭოროხის ხეობაშიც, მართალია, სათავეებთან კი არა, შუაწელზე, მაგრამ მაინც დამოწმებულია ჰიდრონიმი ყვირილა და ტოპონიმები: სოფ. ყვირილა და უღელტეხილი ყვირა¹⁰², რაც გარკვეულად უკავშირდება ბოასის სახელწოდებას. ჩვენი აზრით, ხსენებული ტოპონიმები ეთნიკური წარმომავლობისაა და დაკავშირებული უნდა იყოს ოკენიტის ჭანების სახელწოდებასთან. პროკოპი კესარიელი არმენიელთა მეზობელი ჭანების აღწერისას, საუბრობს რა მათი ცხოვრების მძიმე პირობებზე და მათი მთების შეუვალობაზე, დასძენს: „აქ ქვეყანა სამ ჯვარედინ გზად არის დასერილი. აქედან იწყებენ ხომ გაყრას რომაელთა, პერსარმენიელთა და თვით ჭანთა საზღვრები. აქ იუსტინიანემ ძალიან მტკიცე ციხე ააგო, რომლებიც წინათ არ ყოფილა, სახელად ჰორონონი, და ამით საფუძველი ჩაუყარა ზავის საქმეს. პირველად ხომ აქედან გახდა შესაძლებელი ჭანეთში შესვლა, აქვე ჩააყენა ჭარის მთავარი, რომელსაც დუს ეძახიან. ერთ სოფელში, რომელიც ჰორონონისაგან ორი დღის სავალი გზით არის დაშორებული, და სადაც საზღვრებია ევრეთწოდ-

⁹⁸ დ. მუსხელიშვილი. საქართველოს ისტორიული გეოგრაფიის ძირითადი საკითხები. II. 1980, გვ. 155—205, რუკ. IV, V.

⁹⁹ ნ. ლომოური. ბერძენი ლოგოგრაფოსების ცნობები ქართველი ტომების შესახებ. — მასალები საქართველოსა და კავკასიის ისტორიისათვის, ნაკ. 35, 1963, გვ. 32.

¹⁰⁰ გეორგია. II. 1965, გვ. 108. შენ. 1 გ.

¹⁰¹ Г. Казбек. Указ. соч. С. 50—59.

¹⁰² იხ. საქართველოს სსრ რესპუბლიკის რუკა, 1931 წ.

ბული ოკენიტის ჭანებისა (ჭანები ხომ მრავალ ტომად განიყოფებიან) ღმამთის ძირას ბოსლებია, სადაც ეგრეთწოდებული ოკენიტის ჭანების საქონელია მოთავსებული...

საქონელს ისინი ინახავენ იმისათვის, რომ წველონ ზორციით გამოიკვებონ თავი. შემდეგ მთის ძირისა, სადაც დავაქებულ ადგილას სოფელი კენა არის, დასავლეთის მიმართულებით რომ იარო, არის ერთი ციხე, სახელი მისი სისილისსონი¹⁰³.

ამრიგად, პროკოპი კესარიელი ჰოროხის აუზში, მის სათავეებთან მოიხსენიებს ოკენიტის ჭანებს, რომლებსაც ეკავათ ღართის ველი და ხალდო-ძორი ანუ ხალდის ხეობა¹⁰⁴. ტერმინში ოკენი ო თავსართს ქართული სა პრეფიქსის შესატყვისად მიიჩნევენ, შესაბამისად, ოკენი ნიშნავს საკენოს, ე. ი. კენებით თუ კიანებით დასახლებულ მხარეს¹⁰⁵.

Kyanos-ის სახელწოდებით ბერძენი, რომელი და ბიზანტიელი მწერლები (პტოლემეოსი, პლინიუსი, სტეფანე ბიზანტიელი) აღნიშნავენ კოლხეთის ერთ-ერთ მდინარეს, რომელსაც უპირატესად მდ. ჰიპოსთან და ფასისტან კავშირში ახსენებენ¹⁰⁶; ეს მდინარე, ჩვენი აზრით, უნდა იყოს მდ. ყვირილა.

საკითხისათვის განსაკუთრებული მნიშვნელობა აქვს არქანჯელო ლამბერტის ერთ ცნობას, სადაც ნათქვამია: „ხოფის შემდეგ რომ მდინარეა, მკვიდრნი უწოდებენ მას ჭანისწყლად და რუკებზე კი იწერება Ciani. ეს მდინარე შეერთვის ზოფს და ამასთან ერთად შეერთვის ზღვას. ჩვენი აზრით, ეს სახელი იმიტომ ეწოდება ამ მდინარეს, რომ მასთან მოდის სავაჭროდ თავისი პატარა ნაგებობა და ჩერდება ერთი მეზობელი ხალხი, რომელსაც ჰქვია ჭანი“¹⁰⁷. როგორც სწორად შენიშნავს თ. მიქელაძე, აქ მთავარია არა ავტორისეული ეტიმოლოგია, არამედ ფაქტიური ხასიათის ცნობა, რომ Ciani ჭანის წყალს აღნიშნავს და, მაშასადამე, კიანოს ჭან ეთნიკური სახელის შესაბამის ფორმადაა მისაჩვენებელი¹⁰⁸.

როგორც ჩანს, კიან//კენ//კიანის//კიანოს ჭანთა ეთნიკური სახელის უძველესი ფორმა და მათ სამოსახლოს შესაბამისად შეერქვა ასეთი სახელი — კენ//კიამოს. ე. ი. ეთნონიმი იქცა გეოგრაფიული ერთეულების — მდინარის, სოფლის, უღელტეხილისა და ა. შ. — სახელად. უნდა ვიფიქროთ, რომ დროთა განმავლობაში დაიწყებული იქნა ამ ტომონიმების ეთნიკური წარმომავლობა, და რამდენადაც მეგრულ ანუ ლაზურ-ჭანური კიანი კვილსა და ყვირილსაც ნიშნავს¹⁰⁹, ქართულენოვანი ჯგუფების მიერ იგი გაგებული იქნა, როგორც ყვირილი//ყვირილა, ხოლო ბერძენებმა თარგმნეს ზოასის შინაარსით.

ამრიგად, რამდენადაც სწორედ ჰოროხი იღებს სათავეს ჭანების ანუ

¹⁰³ გეორგიკა, II. 1934, გვ. 187—188.

¹⁰⁴ Н. Адонцъ. Армения о эпоху Юстиниана. Спб., 1980, с. 62—63.

¹⁰⁵ თ. მიქელაძე. სამხრეთ-აღმოსავლეთ შავიზღვისპირეთის უძველესი მელითონე ტომების ზოგიერთი საკითხი — მაცნე. I. 1967, გვ. 91.

¹⁰⁶ Plin., N H, VI, 13; E. ლოშოური. კლავდიოს პტოლემეოსის „გეოგრაფიული სახელმძღვანელო“. — ცნობები საქართველოს შესახებ, გვ. 45; გეორგიკა. III, გვ. 274; თ. მიქელაძე. დასახ. ნაშრ. გვ. 106—107.

¹⁰⁷ არქანჯელო ლამბერტი. სამეგრელოს აღწერა, თბ., 1938 გვ. 175.

¹⁰⁸ თ. მიქელაძე. დასახ. ნაშრ., გვ. 101.

¹⁰⁹ არნ. ჩიქობავა. ჭანურ-მეგრულ-ქართული შედარებითი ლექსიკონი. თბ., 1938, გვ. 298.

კენ//იანების ტერიტორიიდან, ბუნებრივია, იმთავითვე სწორედ მას შერქმე-
ოდა კიანოსის ანუ იგივე ბოასის სახელი¹¹⁰.

ბოას-ფასისი რომ ნამდვილად მდ. ჰოროხია და არა ყვირილია როგორც ეს ადრე იყო გაგებული, ამას კიდევ ერთხელ მოწმობს სარიელის შრომის არაერთი ადგილი. ეს ეხება ლაზებისა თუ მისი მეზობელი ტომების განსახლებას, ლაზების ქალაქებისა და ციხეების დახასიათებას თუ სპარსეთის ჯარის სალაშქრო მარშრუტების აღწერილობას, პეტრას წინააღმდეგ რომ მიემართებინან.

ყოველივე თქმულის ნათელსაყოფად მივეყვით და თანმიმდევრულად განვიხილოთ ეს ადგილები, როგორც მდ. ჰოროხთან, ისე რიონ-ყვირილასთან კავშირში.

პროკოპი კესარიელი შრომის იმ ნაწილში, სადაც საუბარია ხოსროს მიერ ქ. პეტრას აღებისა და შემდეგ რომაელთა (დაგისთეს ხელმძღვანელობით) და სპარსთა (მერმერიეს სარდლობით) ჯარების ახალი კონცენტრაციის შესახებ, იძლევა ცნობებს მდინარე ბოასის, ლაზთა დასახლებული ადგილების — მათი ქალაქებისა და ციხე-ქალაქების — შესახებ: „...ბოასი, ამიერიდან ფაზისად წოდებული, განაგრძობს მდინარებას ნაოსნობისათვის გამოსადეგი ვიდრე ევქსინად წოდებულ ზღვამდე, სადაც მისი შესართავია, და მის ორივე მხრით ლაზივე არის. მაგრამ მარჯვნივ მთელი ის ქვეყანა დიდ მანძილზე ვიდრე იბერიის საზღვრებამდე დასახლებულია ადგილობრივი მცხოვრებლებით. ლაზთა სოფლები ხომ აქ ყველა მდებარეობს მდინარის აქეთა ნაპირას და ქალაქებიც მათ ძველთაგანვე აქ აუშენებიათ, მათ შორის არის არქეოპოლისი, ძალიან გამაგრებული, სევასტოპოლიც არის აქ და პიტიუნტის სიმაგრეც, ხოლო სკანდა და სარაპანი — იბერიის საზღვრებისაკენ. ყველაზე შესანიშნავი ქალაქები კი მაინც არის აქ როდოპოლისი და მოხირისი. მდინარის მარცხნივ, ისეთ მანძილზე, რომელსაც ერთ დღეში გაივლის მსუბუქად დატვირთული კაცი, ლაზიკის საზღვრებია, ხოლო ეს მხარე მოსახლეობას მოკლებული ჩანს. ამ მხარის მეზობლად რომაელები ცხოვრობენ, რომელთაც პონტოელები ეწოდებათ. ლაზიკის მიწა-წყალზე, იმ ადგილას, სადაც ადამიანებს არასოდეს არ უცხოვრიათ, იუსტინიანე მეფემ ჩემს დროს ქალაქი პეტრა გააშენა“¹¹¹.

მდ. ფასისის ნაპირებზე ლაზების დისპროპორციული განსახლების ასეთივე სურათს იძლევა პროკოპის შრომის სხვა ადგილიც, სადაც საუბარია ევქსინის პონტოსპირა ხალხებსა და მათ მეზობლებზე.

„...ზოგიერთები ამბობენ (გულისხმობს ესქილეს, პეროდოტეს), რომ აქ ფაზისი ორად ჰყოფს ხმელეთს. ჩამომდინარე წყლის მარცხნივ არის აზია, ხოლო მარჯვნივ ევროპად იწოდება. ევროპის ნაწილშია ლაზთა ყველა

¹¹⁰ არ არის გამორიცხული, რომ ასევე კიანების განსახლების ფარგლებში უნდა ყოფილიყო მოქცეული რაპა-ერნოს მთიანეთი, საიდანაც სათავეს იღებს ყვირილა, და აფხაზეთის შალაღმთიანი ზოლიც, სადაც ე. წ. „წანგვარებია“ გავრცელებული, რომლებიც წარმოადგენენ ყორულად ნაგებ ქვის ოთხეუთხა და მრგვალ, დაბალ ნაგებობებს. აკად. ს. ჯანშია „წანიგვარას“ თარგმნის როგორც „წანის სადგომს“, ხოლო წანს ქანურ ტომად მიიჩნევს (იხ. მისი თუბალ-თაბალი, ტიბარენი, იბერი, გვ. 195, 196). ნიშანდობლივია, რომ ეს „წანიგვარები“ განსაკუთრებით თავმოყრილია მდ. საყენის ხეობაში (იხ. თ. მიქელაძე, სამხრეთ-აღმოსავლეთ შავიზღვისპირეთის უძველესი მელითონე ტომების ისტორიის ზოგიერთი საკითხი, გვ. 92—93, შენ. 34).

¹¹¹ გეორგიკა. II. გვ. 100—101.

საბინადრო ადგილი, ხოლო მეორე ნაწილში არც რაიმე ქალაქი უკავია. არც სიმაგრე და არც დაბა მოხსენიების ღირსი, გარდა იმისა, რომ რომელიღაც ბმა იქ პეტრა ააშენეს წინათ¹¹².

როგორც ვხედავთ, პროკოპის შრომის აქ მოტანილი ორგანიზაციული ნაარსობრივად ერთგვაროვანია და ძალზე საინტერესო, მრავალფეროვან ინფორმაციას იძლევა ლაზიკის ისტორიისა და განსაკუთრებით ისტორიული გეოგრაფიისათვის. აქ საუბარია ლაზიკის სამხრეთ საზღვარზე, ციხე-ქალაქთა რაგვარობაზე, მათ განლაგებაზე, მოსახლეობის განსახლებაზე და სხვ. მაგრამ, სამწუხაროდ, სწორედ შრომის ეს ნაწილია ე. წ. „შეცდომებითა“ და ურთიერთსაწინააღმდეგო დებულებებით სავსე. რაც პროკოპისადმი და საერთოდ, ბერძენ მწერალთა ცნობებისადმი სკეპტიკურად განაწყობს მკვლევართა დიდ ნაწილს. აკად. ს. ყაუხჩიშვილის აზრით, „ეს ცნობები ბევრგან არეულია, ერთიმეორეს არ ეთანხმება, ან ჩვენს თანამედროვე საისტორიო მწერლობაში შემოწმებული არაა“¹¹³. აკად. ნ. ბერძენიშვილი მისთვის დამახასიათებელი მთელი სიღრმე-სიგანით იხილავს ადრეზიზანტიური ხანის ლაზიკის ისტორიის საკითხებს და საერთოდ, ნდობას უცხადებს პროკოპის ცნობებს საქართველოს რომ ეხება, მაგრამ საკამათო ადგილების შესახებ შენიშნავს, რომ როგორც „ჩანს (პროკოპი) შტაბში წარმოდგენილი მოხსენების საფუძველზე ადგენს თავის მოთხრობას და ერთიმეორეში ურევს ცნობებს...“¹¹⁴ და იქვე მიგვითითებს, რომ მეტი სიფრთხილით მოვეყიდოთ ბერძენ მწერალთა ცნობებს¹¹⁵.

ჩვენთვის განსაკუთრებული მნიშვნელობა აქვს პროფ. დ. მუსხელიშვილის, როგორც ისტორიული გეოგრაფიის წამყვანი სპეციალისტის, შეხედულებას პროკოპი კესარიელის ცნობების რაობა-ლირებულების შესახებ, მით უფრო, რომ იგი საგანგებოდ ჩერდება მოტანილი ცნობების საჩოთირო ადგილებზე და მას შემდეგ, რაც ნდობას უცხადებს პროკოპი კესარიელს, როგორც კომპეტენტურ ისტორიკოსს, იქვე დასძენს, რომ „რიონის მარცხენა ნაპირის სრული დაუსახლებლობის შესახებ მისი აზრი შეცდომა უნდა იყოს“-ო¹¹⁶, რასაც ფაქტური მასალით ადასტურებს¹¹⁷.

განსაკუთრებით საყურადღებოა დ. მუსხელიშვილის სახელმძღვანელო დებულება, სადაც ნათქვამია, რომ „პროკოპი კესარიელის შემოხსენებულ ჩვენებებზე დამყარებული წარმოდგენა მარცხენა რიონისპირეთის დაუსახლებლობის შესახებ ადრეზიზანტიურ ხანაში, ფაქტურად, შესაძლებელია ამ ჩვენებათა არასწორი ინტერპრეტაციის შედეგი იყოს“-ო, რაშიც შეუძლებელია არ დავეთანხმოთ პატ. ავტორს.

როგორც უკვე ითქვა, ჩვენი მთავარი შეცდომა ის არის, რომ პროკოპისეული ბოას-ფასისი არასწორადაა გაგებული, როგორც ყვირილა-რიონი.

პროკოპის ცნობით, ფაზისის მარჯვენა ნაპირზე „მთელი ის ქვეყანა დიდ მანძილზე ვიდრე იბერიის საზღვრებამდე დასახლებულია ადგილობრივი მცხოვრებლებით“¹¹⁸. თუკი ფასისი რიონია, როგორც ეს ამჟამად

112 გეორგიკა. II. გვ. 127.

113 იქვე. გვ. 97.

114 ნ. ბერძენიშვილი. საქართველოს ისტორიის საკითხები. 1975, გვ. 476.

115 იქვე. გვ. 446.

116 დ. მუსხელიშვილი. საქართველოს ისტორიული გეოგრაფიის ძირითადი საკითხები. I. თბ., 1977, გვ. 102.

117 იქვე. გვ. 103—104.

118 იქვე. გვ. 100.

არის მიღებული, სრულიად გაუგებარია, რა უნდა რიონის მარჯვენა იბერიის საზღვრებს; როგორც ანტიკური, ისე ბიზანტიური და მომდევნო ხანებისათვის ასეთი საზღვრების ძიება რიონის მარჯვენა ნაპირზე უაზრობაა. რა, მიმართულია მარჯვენა ნაპირზე ვერც ერთ წერტილში იბერიის საზღვრებს ვერ მივაღებთ. მით უფრო, ვიცით, რომ პროკოპისავე არაერთგზის ჩვენებით ასეთი სასაზღვრო ხაზი, ხსენებული დროისათვის, სკანდა-შორაპანთან გადის¹¹⁹. ეს პირდაპირ არის მითითებული პროკოპის ცნობის იმ ნაწილში, სადაც საუბარია ფასისის მარჯვენა ნაპირზე გაშენებულ ქალაქებზე და ციხეებზე: „მათ შორის არის არქეოპოლისი, ძალიან გამაგრებული, სევასტოპოლიც არის აქ და პიტუნტის სიმაგრეც, ხოლო სკანდა და სარაპანი — იბერიის საზღვრებისაკენ. ყველაზე შესანიშნავი ქალაქები კი მაინც არის აქ როდოპოლისი და მოხირისი“¹²⁰. როგორც ცნობილია, როდოპოლისი თანამედროვე ვარციხეა რიონისა და ყვირილა-ხანისწყლის შესართავთან, მოხირისი კი დაბლაგომთან ვარაუდობენ¹²¹. ე. ი. ორივე ეს ქალაქი რიონის მარცხენა სანაპიროზე მდებარეობს, რომ არაფერი ვთქვათ სკანდასა და შორაპანზე. პროკოპის ცნობის მიხედვით კი, ისინი მდ. ფასისის მარჯვენა სანაპიროზეა მითითებული. აქაც აშკარა შეუსაბამობაა ფასის-რიონის მიმართ. ჯერ კიდევ იუსტინიანეს ნოველებს ავტორმა იცის, რომ „არქეოპოლისი და როდოპოლისი, უდიდესი და ძველი სიმაგრეებია“¹²², ხოლო შემდეგ პროკოპი კესარიელი პირდაპირ მიუთითებს და ხაზს უსვამს, რომ „ყველაზე შესანიშნავი ქალაქები კი მაინც არის აქ როდოპოლისი და მოხირისი“¹²³. ყოველივე ეს იცის პროკოპიმ, უფრო სწორად, მისმა ინფორმატორმა. მაგრამ, თუ ეს ფასისი რიონია, მაშინ შეცდომას უშვებს, როცა მათ მდინარის მარჯვენა ნაპირის ქალაქებად მიიჩნევს, რაც ნაკლებად სარწმუნოა. აქაც ისეთივე დასკვნა უნდა გაკეთდეს, როგორც ლაზიკა-იბერიის საზღვრებთან დაკავშირებით მივიღეთ, კერძოდ, ამ ეტაპზე პროკოპის ფაზისი რიონი არ არის.

საკითხით დანტერესებულ მკვლევრებს განსაკუთრებით აღელვებთ პროკოპის ცნობის ის ადგილი, სადაც საუბარია მდ. ფასისის მარცხენა სანაპიროზე, რომელიც „მოსახლეობას მოკლებული ჩანს“¹²⁴ და ამ „...ნაწილში არც რაიმე ქალაქი აქვთ ლაზებს, არც სიმაგრე და არც დაბა მოხსენიების ღირსი“¹²⁵.

თუ პროკოპისეული ფასისი თანამედროვე რიონია, საქმე ეხება იმერეთის დიდ ნაწილს, მთელს გურიასა და აჭარას, ე. ი. ისტორიული კოლხეთის საუკეთესო ნაწილს, სადაც როგორც უკანასკნელი დროის არქეოლოგიური ძიებების შედეგები მოწმობენ, აღმოცენდნენ ადრეანტიკური და ელინისტური ხანის ქალაქური ცენტრები: ვანი, დაბლაგომი, ფასისი, ფიჭვნარი და აფსარისი, რომ არაფერი ვთქვათ ამ ტერიტორიებზე გამოვლენილ უფრო ადრეულ ძეგლებზე — ქვის ხანიდან მოკიდებული ბრინჯაო-რკინის ხანის ჩათვლით. ყვე-

119 გეორგიკა, II, გვ. 35—36; დ. შუსხელიშვილი, დასაბ. ნაშრ., გვ. 105.

120 იქვე. გვ. 101.

121 იქვე. გვ. 208, შენ. 1.

122 იქვე. გვ. 35—36.

123 იქვე. გვ. 101.

124 გეორგიკა. II, გვ. 101.

125 იქვე. გვ. 127.

ლა ეპოქაში ეს მხარე საკმაოდ დაწინაურებული ჩანს როგორც ეკონომიკურად, ისე კულტურულად და პოლიტიკურად. აქად. ნ. ბერძენიშვილი უკვე ისტორიულ-გეოგრაფიულ საკითხებზე მსჯელობისას არაერთხელ ეხება ამ მხარეს და ხაზს უსვამს მის ძველ მორუმულობას¹²⁶. მისი აზრით, მხარეა, რომელიც თავდაპირველად ჰეგემონობდა და მათი „ქვეყნები“ ცენტრებით საზოგადოებრივ-სამეურნეო, სოციალურ-ეკონომიკური განვითარების ლოგიკური გამოხატულებაა¹²⁷. ნ. ბერძენიშვილის აზრით, მიუხედავად იმისა, რომ უფრო გვიან, ე. ი. პროკოპის დროს, ჰეგემონობა ჩრდილოეთის, ე. ი. რიონის მარჯვენა სანაპიროს ხელში უნდა იყოს გადასული, მარცხენა სანაპიროზე მიიწე „შემორჩენილა“ და ისევე ყვევის ვარდციხე მისი „ქვეყნით“¹²⁸. აქვე ასახელებს იგი ტელეფისის ციხეს, ვაშნარს, ათასგზის წონის და ზომავს, პროკოპის ხსენებული ცნობის წინააღმდეგობის მრავალგვარ ახსნას იძლევა, მაგრამ აშკარად იგრძნობა, რომ თვითვე არ არის კმაყოფილი მიღებული დასკვნებით¹²⁹.

როგორც ზემოთ არაერთგზის აღენიშნეთ, პროკოპის ცნობა, ფასისის მარცხენა სანაპიროს რომ შეეხება, საგანგებოდ განიხილა პროფ. დ. მუსხელიშვილმა და წერილობითი და მატერიალური მასალის მოშველიებით დაასაბუთა, რომ აქ შეცდომაა დაშვებული და რიონის მარცხენა სანაპირო პროკოპის დროსვე საკმაოდ დასახლებული და ათვისებული ჩანს¹³⁰. ამ მიზნით მან პირველ რიგში გამოიყენა ისევე პროკოპის თანამედროვე და უშუალო გამგრძელების ავითა სქოლასტიკოსის ცნობები, რომლის მიხედვით რიონის მარცხენა სანაპიროზე არსებობდა ტელეფისის ციხე (აიგივებდნენ სოფ. ტოლებთან)¹³¹, ქოთნების სავაჭრო ადგილი ე. წ. ქიტროპოლია, მთელი რიგი პატარა ქალაქები¹³², ციხე-ქალაქი ფასისი (დღ. ფოთი) თავისი სოფლებით¹³³, და „ქრისტიანეთა შორის ძალიან განთქმული ტაძარი, რომელიც ქალაქს ბევრად არ იყო დაშორებული“¹³⁴. ბუნებრივია, ასეთი „სახელგანთქმული ტაძარი“ უდაბურ ადგილზე არ იქნებოდა აგებული¹³⁵.

არქეოლოგიური ძეგლებიდან იგი უთითებს ასევე აღრებიზანტიური ხანით დათარიღებული ტოლების ციხეზე¹³⁶ და გურიის სოფ. შუხუტში აღმოჩენილ IV—V სს. წარჩინებული ლაზის აგარაკზე¹³⁷.

ყოველივე ზემოთქმულიდან გამომდინარე, დ. მუსხელიშვილი სავსებით სწორად დაასკვნის, რომ ლაზეთის რიონის მარცხენა სანაპირო საკმაოდ მჭიდროდ ჩანს დასახლებული ამ ხანაშიც¹³⁸, რაშიც შეუძლებელია არ დაეთანხმო

126 ნ. ბერძენიშვილი. დასახ. ნაშრ. გვ. 446.

127 იქვე. გვ. 447.

128 იქვე. გვ. 446.

129 იქვე. გვ. 472—479.

130 იქვე. გვ. 102—104.

131 ავითა სქოლასტიკოსი. გეორგია III. გვ. 311—316.

132 იქვე. გვ. 30—34.

133 იქვე. გვ. 106—107.

134 იქვე. გვ. 112—113.

135 დ. მუსხელიშვილი. დასახ. ნაშრ. გვ. 104.

136 გეორგია. III. გვ. 311—316.

137 П. П. Закарая, В. А. Леквинадзе. Археологические раскопки в селе Шухуте — Матე, 1966, № 1, გვ. 133—135.

138 დ. მუსხელიშვილი. დასახ. ნაშრომი, გვ. 104.

ავტორს. აქვე უნდა გავიხსენოთ ბათუმის მახლობლად, ყოროლის წყლის შე-
სართავთან მდებარე ბორცვზე, ე. წ. „თამარის ციხეზე“ გათხრილი კოთხე-
თხაკოშკებიანი რომაული კასტელის ტიპის სიმაგრე, რომელიც ახ. წ. VI ს.-ით
თარიღდება და პროფ. ვ. ლექვიანიძის აზრით, უნდა იყოს პროკოპის ნაშენი
ში. „მშენებლობათა შესახებ“ მოხსენიებული ლოსორიონი¹³⁹. სხვა ნაშენებლები
რამდენად სწორია ლოსორიონის იდენტიფიკაცია თამარის ციხესთან, მაგრამ
რიონის მარცხენა სანაპიროზე ასეთი მნიშვნელოვანი ძეგლის არსებობა თავის-
თავად საყურადღებოა. აქ, მდ. სკურდუმის და ნატანების შესართავთან, მდებ-
არეობს ახ. წ. V—VI სს. დათარიღებული კიდევ ერთი და ალბათ, არაუკანას-
კნელი ძეგლი — ვაშნარის ნაქალაქარი, რომელსაც თავისი სწორკუთხაკოშკი-
ანი ციხე-გალავნით, კრამიტით გადახურული, ხუთწახანაა აფსიდიანი ტაძრი-
თა და კიბიანი აბანოს ნაშთებით ისეთი დიდი შთაბეჭდილება მოუხდენია
ფრანგ მოგზაურსა და არქეოლოგ დიუბუა დე მონპერეზე, რომ მან იგი ნაქა-
ლაქარ პეტრად მიიჩნია, რაზეც ზემოთ გვქონდა საუბარი.

განა შეეძლო პროკოპის, უფრო სწორად, მის ინფორმატორებს, რომლე-
ბიც ლაზიკიდან აწვდიდნენ ცნობებს, რიონის მარცხენა სანაპიროზე, იქ,
სადაც ძირითადი საომარი ოპერაციები მიმდინარეობდა 10 წლის განმავლო-
ნაში და სადაც მდებარეობს ქ. ფასისი, ქალაქი ვაშნარი, ქრისტიანებს შორის
ძალზე სახელგანთქმული ტაძარი, ტელეფისისა და თამარის ციხე, ეთქვა,
რომ ლაზიკის ეს ნაწილი თხლად არის დასახლებული და არაფერია იქ მო-
ხსენიების ღირსიო. ვფიქრობთ, რომ არ შეეძლოთ. სხვა რომ არაფერია გვქონ-
დეს, მართო ფასისი, მონუმენტური ვაშნარი და თამარის ციხე აცლის საფუ-
ძველს პროკოპის ხსენებული ცნობის რიონის მარცხენა სანაპიროსადმი მიყუ-
ნების მცდელობას და პროკოპისეული ფასისისა და რიონის იდენტიფიკაციის
საწინააღმდეგო კიდევ ერთი არსებითი ხასიათის ფაქტია. აშკარაა, რომ ბი-
ზანტია-სპარსეთის პირველი ომების დროს მოხსენიებული ფასისი არ არის
რიონი. როგორც უკვე ითქვა, პროკოპის ბოას-ფასისი ყველა მონაცემით თა-
ნამედროვე ჰოროზია, როგორც მისი ნიშანდობლივი სათავეებით, ისე ქვემო
წელის სპეციფიკური ფიზიკური ნიშნებით. პროკოპისეული ბოას-ფასისი რომ
მდ. ჰოროზია და არა ყვირილა-რიონი, ამას კარგად მოწმობს მისი შრომის
კიდევ ერთი ადგილი, სადაც საუბარია ფასისის გაუვალ კლდოვან ნაპირებზე.
ჩვენ ხაზგასმით გვინდა აღვნიშნოთ, რომ აქ საუბარია ბოასის გაგრძელება
ფასისზე, რომელიც, აკად. ს. ყაუხჩიშვილის აზრით, ყვირილას შესართავს
ქვემოთ რიონს უნდა შეესატყვისებოდეს¹⁴⁰. პროკოპის ცნობა შეეხება სპარ-
სეთის მეფის ხოსროს პირველ შემოსვლას ლაზიკაში ლაზების მეგზურობით
და მის მიერ განვლილ მარშრუტს იბერიიდან პეტრასაკენ. „როდესაც ლაზები
წინ მიუძღებოდნენ ხოსროს, მათ გადავლეს მდინარე ბოასი და ისე მივიდ-
ნენ პეტრასი, რომ ფაზისი მარჯვნივ ჰქონდათ, თითქოს იმიტომ, რომ მათ
(იგულისხმება ლაზები — გ. გ.) წინასწარ განჭვრიტეს, რათა მდინარე ფაზი-
სის გადასასვლელად არც დრო და არც შრომა დასჭირდებოდათ მეტი, ხოლო
ნამდვილად იმიტომ, რომ არ სურდათ სპარსელებისათვის ეჩვენებინათ თა-
ვიანთი საბინადროები, თუმცა ლაზიკე ყველგან, მდინარე ფაზისის როგორც

139 В. А. Лекви надзе. О постройках Юстиниана в Западной Грузии. —
Византийский современник. 34. М., 1973, с. 172—173.
140 გეორგია. II, გვ. 109.

აქეთა, ისე იქითა მხარე, გაუვალა. ქვეყნის ორსავე მხარეს უზარმაზარი კლდეები, რომლებიც აქ დიდ მანძილზე ვიწროებს ქმნიან, ასეთ გზებს რომაელები „კლისურებს“ უწოდებენ — ელინური გამოთქმით¹⁴¹.

როგორც ცნობილია, კლისურები ანუ ვიწროები რთულ კლდეებს რელიეფით რიონის ქვემო წელისათვის არ არის დამახასიათებელი. ქვემოთ ქვემოთ იგი გამოდის კოლხეთის დაბლობზე და დაახლოებით 80—90 კმ მანძილზე, ზღვის შესართავამდე, მეანდრებად დახვეული თავისუფლად დანაწევრობს გაშლილ ვაკეზე, მარჯვნივ თუ მარცხნივ, რისი მოწმობაცაა აბაშეთის რაიონში არაერთგან შემორჩენილი მისი მკვდარი კალაპოტიც, ე. წ. „ნარიონალები“. ამდენად, აშკარაა, რომ პროკოპის ცნობა რიონს არ გულისხმობს. იგი ზედმიწევნით ასახავს კოროხის გეოგრაფიულ თავისებურებას, თუნდაც მდინარის ქვემო წელზე. მდ. კოროხი, სათავიდან თითქმის შესართავამდე, სწორედ ასეთ კლდეან ვიწროებებში მოედინება და შესართავიდან სულ რაღაც ხუთიოდე კილომეტრის მოშორებით, გაივსება და ორ ტოტად გაყოფილი შეერთვის ზღვას.

ართვინიდან ქვემოთ, ვიწროების მიუხედავად, კოროხი სანაოსნო ხდება და აქედან თუ არა, ფორჩხადან მოკიდებული მაინც (რომლის მარჯვნივ იბერთა საზღვრები იგულისხმება) კოროხს ფასისის სახელი უნდა ეტარებინა. სწორედ ეს მდინარე იღებს სათავეს ჭანების სამოსახლოების მახლობლად არმენიის მთებში, სწორედ იგი მიედინება დიდ მანძილზე მარჯვნივ და აქ, სადაც პირსპირ კავკასიონია, უხვევს დასავლეთისაკენ; სწორედ, აქვე იგულისხმება იბერიის საზღვრები, რომლის „გასწვრივ ცხოვრობენ ძველითგანვე იბერთა ქვეშევრდომი მესხები“¹⁴². სწორედ, მისი კალაპოტია დინების მთელ სიგრძეზე გაუვალი და კლდეანი და სწორედ, მის მარჯვენა ნაპირზე „ყველგან სიმაგრეებიც გაუკეთებიათ ლაზებს, რათა ნაგებით მომავალი მტრისათვის ხმელეთზე გადასვლა არ ყოფილიყო შესაძლებელი“¹⁴³.

აღსანიშნავია, რომ კოროხის ქვემო წელის მარჯვენა ნაპირზე, სამ ადგილას არის დადასტურებული ციხის ნაშთების არსებობა. ესენია: ერგე, ანუ ნიკატაური, ჯოჭოს წყლისა და კოროხის შესართავთან¹⁴⁴, გვარა, მაჭახელის წყლისა და კოროხის შესაყართან¹⁴⁵ და ბაშქო, მათ შუა ტერიტორიაზე. ძნელი სათქმელია, თუ რა დროისაა ერგე და ნიკატაური, მაგრამ გვარა, როგორც წყობით, ისე კონსტრუქციით, აშკარად ადრეული შუა საუკუნეების ძეგლია და გამორიცხული არ არის, რომ პროკოპი კესარიელს ეს ციხე და მსგავსი ძეგლები ჰქონოდა მხედველობაში, როცა კოროხის მარჯვენა სანაპიროს დამცველ ციხეებზე აქვს საუბარი.

ფასისისა და კოროხის იგივეობის სასარგებლოდ მეტყველებს აგრეთვე პროკოპის მიერ ფასისის ქვემო წელზე არსებული ფონის ორგზის მოხსენიება.

141 გეორგიკა. II. გვ. 102.

142 იქვე, გვ. 127.

143 იქვე, გვ. 113.

144 ი. სიხარულიძე. სამხრეთ-დასავლეთ საქართველოს ტოპონომია, II. 1959, გვ. 37; მისივე. საიდან წარმოიშვა სოფლის სახელი ნიკატაური. — „ოქტომბრის გზით“ (ბელაშაური). 1977 წ., 2 აგვისტო, № 31.

145 ი. სიხარულიძე. სამხრეთ-დასავლეთ საქართველოს ტოპონომია, წიგნი I. ბათუმი, 1958, გვ. 183; მისივე. აჭარის მატერიალური კულტურის ძეგლები. ბათუმი 1962, გვ. 22; Кавказские этюды, I. Исследования и замечтки Е. Г. Вейденбаума. I. 1901, с. 127.

პირველად მაშინ, როცა ფასის მარჯვენა ნაპირზე დაბანაკებული გუბარა ფონით მოულოდნელად გადაიყვანს ჯარს მდინარის მარცხენა ნაპირზე და რომელგებთან ერთად გაანადგურებს მერმეროვს მიერ ლაზიკის სოფლების სარბევად დატოვებულ 5000 კაციისაგან შემდგარ რაზმს¹⁴⁶. ხოლო შემდგომში თვით მერმეროვ სარგებლობს ამ ფონით: ფეხით გადალახავს ფასის მარცხენა ნაპირს ლახავს მეორე მდინარე რეთს და ჯარი მიჰყავს ერთი ქალაქის — არქეოპოლისის — წინააღმდეგ¹⁴⁷. საყურადღებოა, რომ ასეთი ფონი დღესაც არსებობს კოროხის ქვემო წელზე, სოფ. ზემო მარადიდის მახლობლად, შუახევის წყალთან, რომლითაც უსარგებლიათ დ. ბაქრაძეს¹⁴⁸ და ე. ვეიდენაუმს, ბათუმიდან ართვინამდე მოგზაურობის დროს. ვეიდენაუმის ცნობით, კოროხი იმ ადგილზე ფართოა, მდორედ მიედინება, თხელია და წარმოქმნის ფონს. აქ გადაუყვანიათ მათ ცხენები ერთი ნაპირიდან მეორეზე¹⁴⁹.

არც ერთი ამ ჩვენებათაგანი, პროკოპისეულ ფასისთან კავშირში რომ აღინიშნება, არ არის ნიშანდობლივი ყვირილა-რიონისათვის, რაც იმის უდავო დასტურია, რომ პროკოპი თავისი ისტორიის პირველ ნაწილში, იქ, სადაც აღწერილია ბიზანტია-სპარსეთის ომები ქ. პეტრას ხელში ჩაგდების მიზნით, ყვირილა-რიონს არ შეხებია და მისი ბოას-ფასისი მხოლოდ და მხოლოდ კოროხია. ასეთი დაშვების შემთხვევაში პროკოპის შრომის ზემოთ განხილული ყველა ცნობა იკავებს კუთვნილ ადგილს და ერთი შეხედვით, საპირისპირო და გაუგებარი ადგილები მარტივად გასაგები ხდება. მაგალითად, არავინ იკამათებს იმაზე, რომ კოროხის მარჯვნივ არის და ადრეც ასე უნდა ყოფილიყო ლაზთა ძირითადი სამოსახლოები, რომ ეს მხარე მჭიდროდ უნდა ყოფილიყო დასახლებული და ბუნებრივია, აქვე უნდა ეშენებინათ ლაზებს თავისი ქალაქები და ციხეები: არქეოპოლისი, სევასტოპოლისი, პიტიუნტი, ფასისი, მოხირისი, როდოპოლისი, სკანდე და სარაპანი იბერიის საზღვრებისაკენ. თითქოს, არც იმან უნდა დაგვაჟეკოს, რომ კოროხის ანუ ძველი ფასისის მარცხენა სანაპირო, მართლაც, თხლად ჩანს დასახლებული. ლაზიკის ეს მხარე ტერიტორიულადაც მცირეა. პროკოპის თქმით, მას ერთ დღეში გაივლის მსუბუქად დატვირთული კაცი¹⁵⁰. ე. ი. ლაზიკის სამხრეთი საზღვარი კოროხიდან სამხრეთით 30—35 კმ უნდა ყოფილიყო მოცილებული.

მართალია, ამჟამად ლაზიკის ამ მხარის შესწავლაზე ხელი არ მიგვიწვდება, მაგრამ მაინც უნდა ვენდოთ პროკოპის ცნობას, რომ აქ არც რაიმე ქალაქი აქვთ ლაზებს, არც სიმაგრე და არც დაბა მოხსენიების ღირსი¹⁵¹. ყოველ შემთხვევაში, რაიმე მნიშვნელოვანი მიწისზედა ძველი ან საყურადღებო შემთხვევითი აღმოჩენა ამ მხარიდან ჩვენთვის უცნობია და არც ბერძნული წყაროები მიუთითებენ აქ რაიმე მნიშვნელოვანი ცენტრების არსებობაზე. გამონაკლისს წარმოადგენს ციხე-სიმაგრე აფსარუნტი, რომელშიც, ფლავიუს არიანეს ცნობით, რომელთა ხუთი კოპორტი მდგარა¹⁵². აფსაროსი რომის

146 გეორგია, II. გვ. 113.

147 იქვე. გვ. 182.

148 Д. М. Бакрадзе. Указ. соч. С. 34.

149 Кавказские этюды. I. 1901, с. 122—131.

150 გეორგია, II. გვ. 101.

151 იქვე. გვ. 127.

152 ფლავიუს არიანე, დასახ. ნაშრ. გვ. 35.

იმპერიის საზღვრების დამცველ სიმაგრეთა სისტემაში ერთ-ერთი მნიშვნელოვანი პუნქტი იყო. მას არაერთგზის იხსენიებენ ბერძენი ავტორები (პლინიუსი, სტეფანე ბიზანტიელი და სხვ.), იგი აღნიშნულია „პევეტინგერტ-ჰელსის“ სახელით ცნობილ რუკაზეც¹⁵³. მასზე საგანგებოდ ჩერდება კრონპრინცი-ელიც და ახასიათებს მას, როგორც ძველ ხალხმრავალ ქალაქს: „ეს ქალაქი ძველად მრავალმცხოვრებიანი ყოფილა. მას გარშემო უფელიდა მრავალი კედელი და შემკული იყო თეატრითა და იპოდრომით და მას სხვა მრავალი რამეც ჰქონდა, რაც, ჩვეულებრივ, ქალაქის სიდიდის მომასწავებელია. ამჟამად აქედან სხვა არაფერია დარჩენილი, გარდა ნაშენობათა საძირკვლებისა“¹⁵⁴. აფსარუნტ-აფსაროსი ყველა მონაკემის მიხედვით ემთხვევა თანამედროვე გონიოს ციხეს, რომელიც 1,5 კვ. მ-ითაა ჰოროხის შესართავს დაშორებული სამხრეთისაკენ¹⁵⁵, ე. ი. მდინარის მარცხენა ნაპირზეა და აქ რომ სხვა მნიშვნელოვანი რამ ყოფილიყო, ვფიქრობთ, არ გამოჩნებოდა პროკოპის აღწერილობაში.

ჰოროხის მარცხენა სანაპირო სუსტი ეკონომიკური საფუძვლის მქონე მცირე „ქვეყანა“ ჩანს, რომელშიც ვერ შეძლო მსხვილი პოლიტიკური, კულტურული და სტრატეგიული ცენტრების შექმნა.

XIX ს. გამოჩენილი ქართველი მეცნიერისა და მოგზაურის გიორგი ყაზბეგის ცნობებით, ლაზიკის ამ ნაწილში (საუბარია ხოფსა და მის შემოგარენზე) იმდენად მცირეა მიწათმოქმედებისათვის საჭირო სამეურნეო ფართობები, რომ მას არ შეუძლია გამოკვებოს მოსახლეობის ერთი მეოთხედიც კი, რაც აიძულებს ლაზების დიდ ნაწილს ვაჭრობითა და ზღვაოსნობით ირჩინონ თავი¹⁵⁶.

როგორც ჩანს, სწორედ ეს ვითარებაა ასახული პროკოპის ცნობის იმ ნაწილში, სადაც ფასისის მარცხენა სანაპიროს თხლად დასახლებაზეა საუბარი და არა მთლიანად გაუდაბურება-გაუჟაცრიელებაზე.

ერთი სიტყვით, პროკოპის ყოველი ცნობა, რაც გაუგებარი და ურთიერთსაწინააღმდეგოა რიონ-ფასისთან კავშირში, სავსებით ნათელი და ლოგიკურია ფასის-ჰოროხთან მიმართებაში. ჩვენ მხედველობაში გვაქვს პროკოპის შრომის ის ნაწილი, რომელშიც აღწერილია ლაზიკაში ბიზანტია-ირანს შორის წარმოებული ომების პირველი ეტაპი, პეტრას დაპატრონებისათვის რომ წარმოებს ათი (541—551) წლის განმავლობაში, რაც რომაელთა გამარჯვებითა და პეტრას განადგურებით დამთავრდა. დროის ამ მონაკვეთის ყველა ეპიზოდში ხსენებული ფასისი, ბოას-ფასისი იქნება ეს, თუ ბოას-აკამფსისი, ყოველთვის ჰოროხს გულისხმობს.

მეორე ეტაპზე კი, როდესაც ბრძოლები წარმოებს არქეოპოლისთან, ფასისი ციხესთან, მოხირისთან თუ სხვა პუნქტებთან, ნახსენები მდინარე ფასისი, უდავოდ, რიონს შეესატყვისება და აქ სადავო და გაუგებარიც არაფერია.

¹⁵³ ნ. ლომოური. ძველი საქართველოს სავაჭრო გზების საკითხისათვის. — ისტ. ინსტიტუტის შრომები. ტ. IV. ნაკვ. I. 1958, გვ. 99—118.

¹⁵⁴ გეორგიკა. II. გვ. 123—124.

¹⁵⁵ ს. ჭანაშია. ფეოდალური რევოლუცია საქართველოში. — შრომები I. თბ., 1949, გვ. 32; ნ. ლომოური. დასახ. ნაშრ., გვ. 105;

¹⁵⁶ Г. Казбек. Три мѣсяца въ Турецкой Грузин, 1875, с. 101—102.

ერთი სიტყვით, პროკოპის დროსაც, ისევე როგორც უფრო ადრეც, ერთდროულად ფასისის სახელით იხსენიება კოლხეთის ორი მდინარე — ჭოროხი და რიონი, რაც აშკარად ჩანს კიდეც მისი შრომის ერთი ადგილიდან ცნობა ეხება სპარსეთის ჯარების მსვლელობის მარშრუტს მერმეროვსა და ღვანელობით პეტრას დასახმარებლად რომ მიემართება. ისინი მდინარის ლაზიკაში (იგულისხმება ძველი გზით იბერიიდან), მაგრამ გზაში იგებენ, რომ პეტრა უკვე აიღეს რომაელებმა (ბესას მთავარსარდლობით) და ციხის კედლები მისწასთან გაასწორეს, „რომ მტერს კვლავ არ გაეჭირვებინა საქმე რომაელებისათვის“¹⁵⁷.

„მან (იგულისხმება მერმეროე — გ. გ) გაიგო ყველაფერი, რაც მოხდა და სრულიად შეცვალა ეს გზა, რადგან კარგად იცოდა, რომ მდინარე ფაზისის იქითა მხარეს ლაზებს, პეტრას გარდა, სხვა არც ერთი დასახლებული ადგილი არ მოეპოვებოდათ“¹⁵⁸, ის გაბრუნდა და დაიჭირა იბერიიდან კოლხიდის ქვეყანაში გადასასვლელი ადგილები, სადაც ფაზისის ვადასვლა შეიძლება ფონით, ვადალახა ეს მდინარე ფეხით, ვადალახა აგრეთვე მეორე მდინარეც, სახელად რეონი — არც ეს არის იქ სანაოსნო — და ფაზისის მარჯვენა მხარეს რომ აღმოჩნდა, წაიყვანა ჯარი ერთი ქალაქის, არქეოპოლისის, წინააღმდეგ, რომელიც არის მთავარი და უდიდესი ქალაქი ლაზების ქვეყანაში“¹⁵⁹.

შრომის ეს ადგილი დიდი ხანია მეცნიერთა შორის აზრთა სხვადასხვაობას იწვევს. პროკოპის გამომცემელი ჰალრი ფიჭრობს, რომ პროკოპიმ შეცდომით ორი წყარო აურია ერთმანეთში და მერმეროე ორ მდინარეზე ვადაატარაო. აკად. ს. ყაუხჩიშვილი არ იზიარებს ჰალრის შეხედულებას და ამ ცნობის საკუთარ ინტერპრეტაციას გვთავაზობს. მისი აზრით, იბერიიდან გადმოსულმა სპარსელებმა ჯერ მდ. ყვირილა გადალახეს, რომელიც მას ფაზისად მიაჩნია, და შემდეგ მდ. რიონი¹⁶⁰. როგორც ვხედავთ, პატ. მკვლევარი ეწინააღმდეგება ადრე გამოთქმულ თავისსავე მოსაზრებას ბოას-ფასისთან დაკავშირებით რომ აქვს გამოთქმული, რომლის მიხედვით ყვირილა ბოასია და არა ფასისი¹⁶¹.

ჩვენი აზრით, უნიკალურ ჩვენებასთან გვაქვს საქმე, რაც კოლხეთში ორი ფასისის არსებობას მიუთითებს პირდაპირ. პირველი ფასისი ჭოროხი უნდა იყოს, მეორე კი — რიონ-ფასისი. მართალია, პროკოპი მეორე ფასისს რეონს უწოდებს, მაგრამ აშკარაა, მასში ფასისს გულისხმობს, რაც კარგად ჩანს მოტანილი ცნობის ერთი ადგილიდან, სადაც ნათქვამია: „... ვადალახა აგრეთვე მეორე მდინარეც სახელად რეონი — არც ეს არის იქ სანაოსნო — და ფაზისის მარჯვენა ნაპირზე რომ აღმოჩნდა...“ ე. ი. პირდაპირ არის ნათქვამი, რომ ეს მდინარეც ფასისია, ორი ფასისის ერთდროულად მოხსენიებით მოსალოდნელი გაუგებრობის თავიდან ასაცილებლად, ერთ-ერთს გამოუნახა ასევე ადგილობრივი მეორე სახელი და დროებით იგი უწოდა. სხვა ყველა შემთხვევაში კი, პროკოპი რიონს ფასისის სახელით იხსენიებს.

პირველ ეტაპზე, პეტრასთან წარმოებული ომების დროს, პროკოპი ფა-

157 გეორგიკა. II. გვ. 180.

158 უნდა გავიგოთ „ლაზებს პეტრას გარდა სხვა არც ერთი გამაგრებული ადგილი არ მოეპოვებოდათ“.

159 გეორგიკა. II. გვ. 181—182.

160 იქვე. გვ. 230, შენ. 1.

161 იქვე. გვ. 106—109, შენ. 1.

სისის აუზში, თუნდაც მდინარის მარცხენა ნაპირზე, არც ერთ სხვა ადგილს არ იხსენიებს, სპარსელები აქ იმდენ სურსათსაც კი ვერ შოულობენ, რომ 30 000-იანი ჯარი გამოკვებონ და იძულებულნი ხდებიან 25 000 კაცი წაიყვანონ ღვინში და მხოლოდ 5000 დატოვონ ლაზიკაში, რომელიც მხოლოდ იმდენ ელვისა და ლაზების გაერთიანებულმა ძალებმა გაანადგურეს.

მეორე ეტაპზე, ისევ ფასისის აუზში, მდინარის მარცხენა ნაპირზე, იქ, სადაც იხსენიება ციხე კუტაიონი, ფასისის ციხე, მოხირისი, სკანდე, შორიპანი, უქიმერიონი და სხვა¹⁶³, სპარსელები არათუ აღარ გარბიან ლაზიკიდან სურსათის ნაკლებობის გამო, არამედ მთელი ჯარით იზამთრებენ კუტაიონის ციხეში¹⁶⁴, სადაც მოხირისი ჯარისათვის მატერიალურ, სასურსათო მძლავრ ბაზას წარმოადგენს¹⁶⁵. პეტრასთან ბრძოლების დროს სპარსელთა შეიარაღებული სპილოები არ ჩანს, მეორე ეტაპზე კი სპარსელებს ლაზიკაში 8 სპილო შეჰყავთ¹⁶⁶ და მასზე ამხედრებულები იბრძვიან არქეოპოლისთან თუ ფასისთან.

ყველა მონაცემით აშკარაა, რომ პირველი ეტაპის ლაზიკა სულ სხვა ქვეყანაა, სხვა გზებითა და სხვა ეკონომიკური ბაზისის მქონე, უფრო მწირია და სუსტადაა დასახლებული, მეორე ეტაპის ლაზიკა კი სხვაა — მკიდროდაა დასახლებული, გააჩნია მძლავრი ეკონომიკური ქვეყანა მრავალი ციხე-ქალაქითა და იბერიასთან დამაკავშირებელი უკეთესი გზებით. ჩვენი ღრმა რწმენით, პირველი მდ. ჭოროხ-ფასისის ქვემო წელის რეგიონია, მეორე კი — მოიცავს რიონ-ფასისის აუზს ქუთაისიდან მოკიდებული შესართავამდე.

მართალია, სიტყვა გაგვიგრძელდა მდ. ფასისის ლოკალიზაციის საკითხებზე, მაგრამ, რამდენადაც პროკოპი კესარიელის, ისევე როგორც აგათია სქოლასტიკოსისა და საერთოდ, ყველა ბერძენი მწერლის ისტორიულ-გეოგრაფიული ხასიათის ჩვენებათა ამოსავალ, ძირითად ორიენტირს ეს მდინარეები წარმოადგენენ, პირველ რიგში, მათი ადგილმდებარეობის დაზუსტების გარეშე, ყოველგვარი ლოკალიზაციის საკითხის დასმა ძირშივე მცდარი იქნებოდა. მით უფრო ეს ითქმის ქალაქ პეტრაზე, რომელსაც პროკოპი კესარიელი ყოველთვის მდ. ფასისთან კავშირში იხსენიებს და მისი ნიშანდობლივი ლოკალიზაცია მხოლოდ და მხოლოდ ფასისთან მიმართებით არის შესაძლებელი. სწორედ ასეთი განზომილების საფუძველზეა მიღებული დღეისათვის საყოველთაოდ გაზიარებული დებულება პეტრა-ციხისძირის იდენტიფიკაციის შესახებ. რაც ჩვენ დამაჯერებლად არ გვეჩვენება მთელი რიგი მიზეზის გამო. ამ მიზეზთა შორის უმთავრესი მაინც ის არის, რომ პეტრა დაკავშირებულია მდ. რიონ-ფასისთან, რომელიც ლაზიკაში ირან-ბიზანტიის ომების I ეტაპზე არ ფიგურირებს. როგორც ზემოთ დავინახეთ, ამ ეტაპის ძირითად მდინარედ ჭოროხ-ფასისი ჩანს და პეტრას ლოკალიზაციის საკითხების კვლევისას სწორედ ეს ორიენტირი უნდა იქნეს გამოყენებული.

პროკოპის შრომის განხილული ნაწილიდან უკვე ვიცით, რომ პეტრა ზღვისპირა ქალაქია, რომელიც აუგია იუსტინიანეს სტრატეგოსი ციხეს შე-

162 გეორგიკა, II.

163 იქვე, გვ. 188—210.

164 იქვე, გვ. 194—195.

165 იქვე, გვ. 208—210.

166 იქვე, გვ. 182.

გონებით, და იგი სტრატეგიულ და ეკონომიკურ ცენტრად უჭყვევია¹⁶⁷. თავის პირველად ამ ადგილზე უმნიშვნელო, პატარა, სოფლისებური ტიპის დასახლება უნდა ყოფილიყო, ხოლო იუსტინიანე კეისარს გარეზღუდითა და მისაშენებით ყოველმხრივ გაუმავრებია და გაუმშვენიერებია¹⁶⁸. სტრატეგიულ ცენტრად თვალსაზრისით, პეტრა ყოველმხრივ მიუვალი ციხე-ქალაქი მხრიდან მხრიდან შვეული ქარაფებით დაცული, ხოლო დანარჩენი სამი მხრიდან მას აცავდა ციცაბოდ აღმართული კლდეები; ეს ტოპოგრაფიული თავისებურება იმდენად ნიშანდობლივი ჩანს, რომ, პროკოპის ცნობით, სწორედ ამ ნიშნის მიხედვით შერქმევია მას პეტრას სახელი, რაც ბერძნულად კლდეს ნიშნავს¹⁶⁹. ჩვენი აზრით, პეტრა ანუ კლდეკარი თუ კლდეეთი თავდაპირველად ადგილის სახელი ჩანს, რაც ქალაქის აშენების შემდეგ უნდა ქცეულიყო ქალაქის საკუთარ სახელად, როგორც 535 წ. დათარიღებული ერთ-ერთი ნოველიდან ვგებულობთ, ოფიციალურად ამ ქალაქს იუსტინიანეს პატივსაცემად იუსტინიანე რქმევია¹⁷⁰. ქალაქ პეტრას ტერიტორია რომ კლდოვანია და მოკლებულია ნიადაგის საფარს, ეს პეტრასთან მომხდარი ირან-ბიზანტიის ბრძოლის ერთ-ერთი ეპიზოდისაა ჩანს, რომელიც ეხება მერმეროეს მთავარსადლობით სპარსელების ახალი ძალების მოსვლას პეტრაში აღყაშმორტყმული ნაწილების დასახმარებლად. როდესაც მერმეროე ციხეში შევიდა, მხოლოდ 150 კაცი დახვდა უვნებლად გადარჩენილი, „დანარჩენი ყველანი დახოცილიყვნენ. ამათი გვამები გადარჩენილებს კლდის იქით კი არ გადაეყარათ, არამედ, თუშეცა მათ აღრჩობდა მყრალი სუნი, მაგრამ იტანდნენ ამას ყოველგვარი მოლოდინის გარეშე, რათა, რადგან მეტი წილი სპარსელებისა დღეუბული იყო, მტერს ამის დანახვაზე არ შემატებოდა გარემოცვის სიმხნევე“¹⁷¹.

როგორც ვხედავთ, პეტრაში მყოფი სპარსელები მიცვალებულთა დამარხვასაც ვერ ახერხებენ და იძულებულნი არიან ლეშის ლობობით მოწამლული პაერი ისუნთქონ, რაც ქალაქში ნიადაგმოკლებული, კლდოვანი საფუძვლის არსებობაზე მეტყველებს. ადგილის ასეთი ფიზიკური ნიშან-თვისება საგულისხმო და გასათვალისწინებელია ლოკალიზებული ქალაქის ადგილმდებარეობის დაკონკრეტებისათვის. პროკოპი კესარიელის შრომაში, ამა თუ იმ გეოგრაფიული პუნქტის ადგილმდებარეობის ჩვენებისას, ხშირად ვხვდებით მითითებას — მდინარიდან მარჯვნივ, მდინარიდან მარცხნივ, მდინარიდან სამხრეთით, მდინარიდან ჩრდილოეთით, მდინარიდან ერთი ან რამდენიმე დღის სავალზე და ა. შ. ამდენად, თუკი დანამდვილებით ვიცით ამოსავალი მდინარის მდებარეობა ნაჩვენები მიმართულებისა და მანძილების გათვალისწინებით, საჭირო პუნქტის მიკვლევა დიდ სიძნელეს აღარ წარმოადგენს. არაერთი ასეთი ჩვენება მოიპოვება ნაშრომში პეტრასთან დაკავშირებით, რომლის ძირითად ამოსავალს ანუ მთავარ ორიენტირს მდ. ფასისი წარმოადგენს.

რამდენადაც ქ. პეტრა პროკოპის ისტორიაში უმთავრესად ბიზანტიური ირანის ბრძოლების პირველი ეტაპის ამბებთან დაკავშირებით იხსენიება, მისი ამოსავალი მდ. ფასისი, როგორც ზემოთ დავინახეთ, ყოველთვის თანამედროვე კოროხს უდრის. „მდინარიდან მარცხნივ (საუბარია ბოას-ფასისზე — გ. გ),

167 გეორგია. II. 83. 74.
 168 იქვე. 83.
 169 იქვე. 83. 85—86.
 170 იქვე. 83. 34—35.
 171 იქვე. 83. 111.

ისეთ მანძილზე, რომელსაც ერთ დღეში გაივლის მსუბუქად დატვირთულ კაცი. ლაზიკის საზღვრებია, ხოლო ეს მხარე მოსახლეობას მოკლებული ჩანს. ამ მხარის მეზობლად რომაელები ცხოვრობენ, რომელთაც კონტოელები ეწოდებათ. ლაზიკის მიწა-წყალზე, იმ ადგილას, სადაც ადამიანები ყოველთვის არ უცხოვრიან, იუსტინიანე მეფემ ჩემს დროს ქალაქი პეტრა გააშენა¹⁷².

აი, ასეთია პროკოპის შრომის კიდევ ერთი საინტერესო ადგილი, საიდანაც პირველად ვგებულობთ, რომ პეტრა სასაზღვრო ქალაქია და აუშენებიათ ისეთ ადგილზე, სადაც ადამიანს წინათ არასოდეს უცხოვრია. ეს უკანასკნელი წინადადება ისე კი არ უნდა გავიგოთ, თითქოს პეტრა სრულიად უკაცრიელ, უდაბურ რეგიონში აშენებინათ, როგორც ეს ზოგ შემთხვევაში ესმით ხოლმე, არამედ მასში უნდა დავინახოთ ქალაქის მშენებლობის კონკრეტული ტერიტორიის მითითება. შესაძლოა, ასეთი ადგილი დასახლებული ტერიტორიის მახლობლად ან შუაგულშიც კი მდებარეობდეს, მაგრამ კონკრეტულად ის ადგილი აუთვისებული იყოს. ასეთად გვეჩვენება ტყე, ბორცვი, მთის თხემი, კლდოვანი ფერდი და ა. შ., რომელიც, სამეურნეო თვალსაზრისით უვარგისობის გამო, ადრე შეიძლება არ ყოფილიყოს გამოყენებული. ნუ დაგვაიწყდება, რომ პეტრა მკაცრ, კლდოვან რელიეფზე დაფუძნებული ქალაქია და მისი აგება სტრატეგიული მიზნებით არის განპირობებული: მიუვლია, გზის ჩამკეტია, საზღვრის მოდარაჯეა და ა. შ. მართალია, ცნობაში ლაზიკის სასაზღვრო ხაზი ზუსტად არ არის მითითებული, მაგრამ ცნობილია, რომ მდ. ფასისის მარცხნივ ერთი დღის სავალ მანძილზე მდებარეობს.

პროკოპი კესარიელს არაერთხელ აქვს ნაჩვენები და სხვა ბერძენი ავტორების მითითებიდანაც ვიცით, რომ ერთი დღის სავალი მანძილი დაახლოებით 30 კმ უდრის. ე. ი. ლაზიკის სასაზღვრო ხაზი, და ამდენად, ქალაქი პეტრაც, მდ. ფასისიდან ანუ ჭოროხიდან სამხრეთით 30 კმ-ზეა საძიებელი, დაახლოებით იმ ადგილას, სადაც ამჟამად ისტორიულად ცნობილი დაბა და ნავსადგური ზოფა-ხუფათი მდებარეობს. ამ ადგილის მახლობლად რომაელები მოსახლეობენ, რომლებსაც პონტოელები ეწოდებათ — აზუსტებს პროკოპი. თუ ვინ არიან ეს რომაელები, პონტოელებად რომ იწოდებიან, ან სად მოსახლეობენ — ამას ვგებულობთ პროკოპის ცნობის მომდევნო ნაწილიდან.

„ქალაქ პეტრადან პირდაპირ რომ მიდიხარ სამხრეთისაკენ, გვხვდება რომაელთა საზღვრები, აქ კი ადგილები მჭიდროდ არის დასახლებული: რიზედ წოდებული და ათინა და ზოგი სხვა, ვიდრე ტრაპეზუნამდე“¹⁷³.

ე. ი. ირკვევა, რომ პროკოპის მიერ ცოტა ზემოთ ნახსენები რომაელები ანუ პონტოელები ეს ის ხალხია, რომლებიც ტრაპეზუნტის, რიზესა და ათენას სანახებში მოსახლეობენ, პეტრადან სამხრეთით დაახლოებით დღე, დღე-ნახევრის სავალზე ანუ 40—45 კმ დაშორებით.

ზოფის სექტორში, იქ, სადაც პეტრას არსებობა ივარაუდება, რომაელების მეზობლობა სავსებით ლოგიკურად გამოიყურება, რაც პეტრა-ციხისძირის იდენტიფიკაციის შემთხვევაში რამდენადმე უჩვეულო ჩანს, მათ შორის მანძილი სულ ცოტა 100—120 კმ მაინც განიზომება.

თავისი შრომის სხვა ადგილას პროკოპი კიდევ უფრო ვრცლად ჩერდება პონტოელთა გავრცელების არეალზე, რაც რამდენადმე გვიადვილებს ლაზიკის

¹⁷² გეორგია. II. გვ. 101.

¹⁷³ იქვე. გვ. 102.

სასაზღვრო ხაზის დაზუსტებას სამხრეთით და ამდენად, პეტრას ლოკალიზაციის საკითხის დადგენაში გვეხმარება.

„ამთ შემდეგ ცხოვრობენ ეგრეთწოდებული პონტოელები ვიდრე ტრაპეზუნტის ქალაქამდე და მის საზღვრებამდე... ტრაპეზუნტელთა ვრცელდება დაბა სუსარმენემდე და ეგრეთწოდებულ რიზემდე, ლაზიკაში ზღვით მიმავლისათვის ორი დღის სავალი გზით არის დაშორებული ტრაპეზუნტს... რიზეს მოსდევს მიწა-წყალი ერთი ხალხისა, რომლებიც რომაელებსა და ლაზებს შორის მოსახლეობენ. იქ მდებარობს ერთი სოფელი, სახელად ათინა... ათინას შემდეგ მდებარეობს არქაბე და აფსარუცი, რომელიც აი სამი დღის სავალი გზით არის რიზეს მოშორებული. ის ძველად აფსარუტად იწოდებოდა“¹⁷⁴. შემდეგ პროკოპი ლიტერატურული ცნობების მიხედვით იძლევა აფსარუნტის ეტიმოლოგიას, აღწერს მას როგორც დიდსა და ზალხმრავალ ქალაქს, რომლისგანაც მის დროს მხოლოდ ნაშენობათა საძირკვლები ყოფილა დარჩენილი, რაზეც ზემოთ უკვე გვქონდა საუბარი.

ამ ცნობაში მთავარი ის არის, რომ პროკოპიმ ახსენა ერთი ხალხი, რომელიც თურმე რომაელებსა და ლაზებს შორის მოსახლეობს და აქვთ სოფელი ათინა. თუ ვინ არიან ისინი, პროკოპი ამის შესახებ არაფერს ამბობს. როგორც ჩანს, ეს ხალხი იმდენად მცირერიცხოვანი ანდა ისეთი ნარევია, რომ პროკოპის მათი რომელიმე ეთნიკური ნიშნით გამოყოფა და ასე სახელდება მოსახლეობენ სანები-სანიგები¹⁷⁵, მაკრონები ანუ იგივე ჭანები¹⁷⁶, ძიდრიტები¹⁷⁷, ანუ ბიძერები¹⁷⁸, ლაზები, რომაელები და სხვა. შესაძლოა მოცემულ მომენტში სწორედ ამ ხალხების სიმბიოზთან გვქონდეს საქმე.

პროკოპისავე ცნობით, პოლიტიკურად ეს ხალხი თვითთავადნი არიან. „იქაური მცხოვრებლები არც რომაელთა და არც ლაზთა მეფის ქვეშევრდომები არ არიან, გარდა იმისა, რომ, რადგან ისინი ქრისტიანები არიან, ლაზთა ეპისკოპოსებმა უწყსებენ მათ მღვდელმსახურებას. ისინი ისწრაფვიან ორივესთან მშვიდობიან და მეგობრულ ურთიერთობაში იყვნენ და ყოველთვის თანხმდებიან ხოლმე მიაცილონ ერთი მხრიდან მეორესთან მიმავალი მოციქულები. ასე იქცევიან ისინი ჩვენს დრომდე: ისინი თავისი მსუბუქი ხომალდებით მიაცილებენ ხოლმე ერთი მეფის გზირებს, რომელნიც მეორე მეფესთან მიდიან. დღემდე ისინი არავითარ გადასახადს არ იხდიან. ამ ადგილების მარჯვნივ აღმართულია მეტად ციცაბო მთები და გადაჭიმულია უმეტესად უდაბური ადგილები. ამის გადაღმა ცხოვრობენ ეგრეთწოდებული პერსარმიენელები და არმენიელები, რომლებიც რომაელების ქვეშევრდომები არიან და რომაელთა მიწა-წყალი იბერიის საზღვრებამდე ვრცელდება“¹⁷⁹.

ამრიგად, პროკოპი ზუსტ ცნობებს გვაწვდის ტრაპეზუნტელთა საზღვრებზე, რიზე-სუსარმენემდე რომ აღწევდა, რომლის იქით რომაელებსა და ლაზებს

174 გეორგია. II. 83. 121—123.

175 ევსევი ქესარიელი. (260—340 წწ.), გეორგია. I. ტექსტი ქართული თარგმანითურთ გამოსცეს და განმარტება დაურთეს ალ. გამყრელიძემ და სიმონ ყაუხჩიშვილმა, თბ., 1961, გვ. 32.

176 სტრაბონი. XII. 3, 18; დ. მუსხელიშვილი. საქართველოს ისტორიული გეოგრაფიის საკითხები. I. 1977, გვ. 92.

177 ფლავიუს არიანე. მოგზაურობა შავი ზღვის გარშემო. 1961, გვ. 42, 90.

178 იქვე. გვ. 85.

179 გეორგია. II. 83. 125.

შორის აღნიშნავს პოლიტიკურად დამოუკიდებელ „ერთ ხალხს“, რომელიც, როგორც ქრისტიანებს, მღვდელთმსახურებას უნიშნავენ ლაზთა: ეპისკოპოსები. აკად. ნ. ბერძენიშვილის აზრით, ეს უკანასკნელი ~~ხრძენიშვილი~~ უნდა მიგვითითებდეს, რომ ე. წ. „ერთი ხალხი“ ლაზებთან ~~უკანასკნელი~~ იდგნენ (ალბათ, ეთნიკურად), ვიდრე რომაელებთან¹⁸⁰.

ამ ხალხის ტერიტორიაზე პროკოპი ასახელებს სოფ. ათინას, რომლის შემდეგ მდებარეობს არქაბე და ქალაქ აფსარუს ნაშთები. ათინასთან ერთად არქაბესა და აფსარუს მოხსენიების ფაქტი ადრე გარკვეულ საცდურსა კქმნიდა, რის საფუძველზეც ეს ორი პუნქტი ამ ხალხის კუთვნილებად იყო გამოცხადებული და შესაბამისად, მათი ჩრდილოეთ საზღვარი მდ. აფსაროსამდე, კიდევ მეტი, პეტრა-ციხისძირამდე იყო მიტანილი¹⁸¹. ჩვენი აზრით, მოყვანილი ცნობის განხილული ადგილი ასეთი დაშვების შესაძლებლობას არ იძლევა. აქ, უბრალოდ, პროკოპიმ, ახსენა რა ათინა, იქვე შეეხო მეზობლად მდებარე არქაბესა და აფსარუსს და ერთი ხელის მოსმით მოითავა ზღვისპირეთში არსებული, მეტ-ნაკლებად მნიშვნელოვანი პუნქტების ჩამოთვლა, რის შემდეგ უკვე გადადის თვით ლაზიკის, მისი შიდა ქვეყნების — სკვიმიასა და სევანიას, მისი მეზობლების — მესხებისა და ლაზების ქვეშევრდომი აფსილების ქვეყნების აღწერასა და მათი ხალხების პოლიტიკურ-სოციალური მდგომარეობის, სამეურნეო საქმიანობისა და რელიგიური კუთვნილების დახასიათებზე¹⁸². ამასთანავე, აფსაროსს, როგორც ლიტერატურაში ფართოდ ცნობილ პუნქტს, კიდევ ერთხელ იყენებს ლაზიკის სამხრეთი სასაზღვრო ხაზის დასაზუსტებლად.

„ქალაქ აფსარუსტიდან ქალაქ პეტრამდე და ლაზთა საზღვრებამდე, სადაც ევქსინოს პონტო თავდება, ერთი დღის სავალი გზა არის. პონტო რომ თავდება, ქმნის ნახევარმთვარის მსგავს ნაპირს“¹⁸³.

იმასთან დაკავშირებით, რომ მოყვანილ ცნობაში აფსარუსტიდან ლაზიკის საზღვრებისა და პეტრას მიმართება არ არის ნაჩვენები და პროკოპი კესარიელსაც პონტოსა და ლაზიკის აღწერისას ორიენტაცია სამხრეთიდან ჩრდილოეთისაკენ აქვს აღებული, ჩვენი წინამორბედი მკვლევრების ყურადღება აფსაროსის ჩრდილოეთზე გამაზვილდა. ამას დაემატა კოლხეთის ორი ფასისისადმი არადიფერენციურებული მიდგომა და ყოველივე ამან, ბოლოს და ბოლოს, პეტრა-ციხისძირის იდენტიფიკაციამდე მიგვიყვანა. როგორც ზემოთ დავინახეთ, და ქვევითაც არაერთგზის შევეჩებით, პეტრას ამგვარ ლოკალიზაციას მრავალი წინააღმდეგობა გააჩნია თავისთავად და მან პროკოპის შრომის ბევრი საინტერესო ადგილი გაუგებარი და არასანდო გახადა.

ჩვენ არ უნდა დაგვავიწყდეს, რომ პროკოპის ისტორია პერიპლუსის სტილის ნაშრომი არ არის. მართალია, ავტორი ძირითადად იცავს თანმიმდევრუ-

180 ნ. ბერძენიშვილი. საქართველოს ისტორიის საკითხები. 1975, გვ. 484.

181 ნ. ბერძენიშვილი. დასახ. ნაშრომი. გვ. 484; Г. А. Меликишвили. К истории древней Грузии. 1959, с. 65; საქართველოს ისტორიის ნარკვევები. ტომი II. 1973, გვ. 252; დ. მუსხელიშვილი. საქართველოს ისტორიული გეოგრაფიის ძირითადი საკითხები. I. 1977, გვ. 107.

182 გეორგიკა. II. გვ. 126—127.

183 იქვე. გვ. 126.

ლი აღწერის პრინციპს, მაგრამ მასში ხშირად ვხვდებით აქედან გადახვევების შემთხვევებსაც.

სამაგალითოდ შეიძლება დავასახელოთ უკვე განხილული ცნობაქრონიკის სა და ლაზიკის აღწერას რომ ისახავს მიზნად. პროკოპი იწყებს ბრძანებებს ახსენებს „ერთ ხალხს“, შემდეგ აღწერს ზღვისპირა ლაზიკას, გადადის სკვი-პიაზე და სვანიაზე, აქედან კვლავ ბრუნდება ზღვისპირა ლაზიკაში, იბერიის გასწვრივ მცხოვრები მესხების აღწერის მიზნით, შემდეგ ეხება იბერიას, აქედან კვლავ პეტრასა და ზღვისპირა ლაზიკას ახსენებს, რომლის პირისპირ ლაზების ქვეშევრდომი აფსილები ეგულება. ასეთი წიაღსვლები, გადახვევები, თუ უკუსვლები ხშირია პროკოპის ნაშრომში და ყველა კონკრეტულ შემთხვევაში უნდა იქნეს გათვალისწინებული.

ჩვენი აზრით, ცნობაში, სადაც პეტრა და ლაზიკის საზღვრები აფსარუნტიდან ერთი დღის სავალ მანძილზეა ნაჩვენები, უფრო ზემოთ მოტანილი ცნობის განმეორება უნდა დავინახოთ, ოღონდ პირველ შემთხვევაში თუ მდ. ფასისი იყო ამოსავალი, საყრდენი ორიენტირი, მეორე შემთხვევაში, ამ მიზნით უკვე მკითხველი საზოგადოებისათვის ისტორიიდან კარგად ცნობილი ქალაქი აფსარუნტია გამოყენებული. ქ. აფსარუნტიდან ანუ თანამედროვე გონიოდან სამხრეთით, ისევ და ისევ, ხოფას სანახები მდებარეობს და ამდენად, ქალაქი პეტრაც და ლაზიკა — „ერთი ხალხის“ საზღვარიც — ამ სექტორშია საქმეზელი, ალბათ, ხოფა-არქაბეს შუა¹⁸⁴.

პეტრა და ლაზიკის საზღვრები რომ ხოფას ფარგლებშია საქმეო და არა აფსარის ჩრდილოეთით, ამას კარგად მოწმობს მოყვანილი ცნობის კიდევ ერთი ადგილი, სადაც ნათქვამია, რომ აფსარუნტიდან ლაზთა საზღვრები სწორედ იმ ადგილზეა, სადაც ევქსინის პონტო თავდება და ნახევარმთვარის მსგავს ნაპირს ქმნის. თუ სად მთავრდება პონტო და ნახევარმთვარისებურ სანაპიროს რა ნაწილში მდებარეობს პეტრა, ამას კიდევ უფრო აზუსტებს პროკოპის შრომის სხვა ადგილი. „მაშასადამე, ფაზისი იქ მომდინარე, როგორც ეს ჩემს მიერ მოთხრობილია, ერთგვს ევქსინის პონტოს, იქ, სადაც ეს უკანასკნელი თავდება. ნახევარმთვარის იმ ერთ დასაწყისში, რომელიც აზიისა არის, მდებარეობს ქალაქი პეტრა, ხოლო მის პირისპირ, მეორე ნაპირას, ევროპის ნაწილში აფსილების ქვეყანაა“¹⁸⁵.

ამ ცნობის ღირებულება მრავალმხრივია, პირველ რიგში, ვგებულობთ, თუ სად გულისხმობს პროკოპი ევქსინის პონტოს დასასრულს ან ნახევარმთვარის დასაწყის წერტილსა და დასასრულს, სადაც ერთგვს ფასისი და სადაც მდებარეობს პეტრა. ამ შემთხვევაში ორიენტირად პროკოპი იყენებს აფსილების ქვეყანას, რომელიც ნახევარმთვარისებური სანაპიროს ერთ ბოლოში მდებარეობს.

მატერიალური კულტურის ძეგლებისა და წერილობითი წყაროების გამოწვლილვითი შესწავლის საფუძველზე პროფ. დ. მუსხელიშვილის მიერ სავსებით ნათლად არის ვარკვეული, რომ VI—VII სს. აფშილეთის ეთნოგრაფიული ტერიტორია მდებარეობს მდ. ლალიძასა და გუმისტას აუზს შუა¹⁸⁶,

184 გეორგია, II. გვ. 126—127.

185 იქვე. 128.

186 დ. მუსხელიშვილი. საქართველოს ისტორიული გეოგრაფიის ძირითადი საკითხები. თბ., 1977, გვ. 117—118.

რომელიც მოიცავს თანამედროვე გულრიფშის და სოხუმის რაიონებს. თუ ზუსტად გავაღებთ ხაზს, თვალნათლივ დავინახავთ, რომ აფშისების სამოსახლოს პირისპირ, ე. წ. ნახევარმთვარის მეორე ბოლოში ~~ქვემოთაღმოსავლეთით~~ აფსაროსის რაიონი. ყოველ შემთხვევაში, რამდენიც არსებობს, აფშისების პირისპირ ვერავითარ შემთხვევაში ვერ მოვათავსებთ ციხისძირს, რომელიც ნახევარმთვარის სიღრმეში მდებარეობს, აქ არც სხვა რაიმე თვალსაჩინო გეოგრაფიული ნიშანია, რომლის მიხედვით პონტოსათვის მიჯნის დადება შეიძლებოდა.

პონტოს დასასრულში რომ ნამდვილად ჭოროხის აუზი იგულისხმება, ამას პირდაპირ ადასტურებს აგრეთვე ფლავიუს არიანეს პერიპლუსის ერთი ადგილი, რომელიც სწორედ ამ რეგიონს შეეხება. აფსაროსამდე ჩვენ მივყურავდით აღმოსავლეთისაკენ, ეგქსინის მარჯვნივ, ხოლო აფსაროსი მე მეჩვენა პონტის სივრცის უკიდურეს საზღვრად. აქედან უკვე ჩრდილოეთისაკენ მივყურავდით მდინარე ქობოსამდე¹⁸⁷. ზუსტად იგივეს იმეორებს V ს. მისივე ანონიმიც: აფსაროსამდე აღმოსავლეთით მივყურავდით ეგქსინის მარჯვენა მხარეს. აფსაროსი მე მეჩვენა პონტოს სივრცის საზღვრად, რადგან უკვე აქედან ჩვენი მოგზაურობა ჩრდილოეთით წარიმართა¹⁸⁸. როგორც ჩანს, შეხუდულება ჭოროხის რეგიონზე, როგორც პონტოს საზღვარზე, პროკოპიზე დიდი ხნით ადრე ჩამოყალიბდა. ეს კარგად იცოდა კესარიელმა და მდ. ფასისის, ლაზიკის საზღვრისა და პეტრას ადგილმდებარეობის მისათითებლად გამოიყენა. ძალზე საგულისხმოა, რომ პროკოპი ზუსტად ჭოროხის ანუ აფსაროსის აუზში უთითებს ფასისის შესართავს, რაც პირველი ეტაპის ფასისისა და ჭოროხის იდენტიფიკაციის ჩვენი თეორიის სასარგებლოდ მეტყველებს. ამავე ცნობის მიხედვით, აქვეა ლაზიკის საზღვარი და ქალაქი პეტრაც, მაგრამ უშუალოდ მდინარესთან კი არა, არამედ ქ. აფსარუნტის ნანგრევებიდან და მდინარე ფასიიდან სამხრეთით დაახლოებით 30 კმ მანძილზე, იქ, სადაც ამჟამად პატარა ქალაქი ხოფა მდებარეობს.

როგორც არიანესა და ანონიმის მიხედვით ირკვევა, პონტოს დასასრულის აფსართან მიწისშენების ტრადიციას საფუძვლად უნდა დასდებოდა ზღვის სანაპირო ხაზის მიმართულების ცვლილება ამ ნაწილში აღმოსავლეთიდან ჩრდილოეთისაკენ. ამის გარდა, ალბათ, ისიც იყო გათვალისწინებული, რომ სწორედ ეს რეგიონი, ჭოროხის მარცხენა ნაპირიდან მოკიდებული არქაბე-ათინამდე მაინც, იმდენად მჭიდროდ არის დასერილი ლაზისტანის ქედთან ზღვისაკენ პერპენდიკულარულად დაშვებული ტოტებით, რომ დაახლოებით 50—60 კმ სივანის ზღვისპირა ზოლი თითქმის გაუვალი ხდება. განსაკუთრებით ეს თქმის ხოფა-არქაბეს შუა სივრცეზე, სადაც მალალი ქედები შიშველი კლდეების სახით პირდაპირ ზღვაში ეშვებიან და 10—15 კმ სიგრძეზე ზღვისპირეთი ფეხით მოსიარულეთათვისაც კი გაუვალია. ერთი სიტყვით, პონტოს ამ ნაწილში ლაზიკის მთათა სისტემით წარმოქმნილია რელიეფურად გამოხატული ვრცელი ბუნებრივი საზღვარი, რომელიც ერთ გეოგრაფიულ რეგიონს გამოჰყოფს მეორისაგან. შესაძლოა, ეს ფიზიკური ნიშან-თვისებაც ჰქონდათ მხედველობაში ბერძენ ავტორებს (ესქილეს, პეროდოტეს, არისტოტელეს, ესქილეს ძველ სქოლიასტს, იუნიანეს, იუსტინეს, აგათი-

187 ფლავიუს არიანე. მოგზაურობა შავი ზღვის გარშემო. გვ. 43.

188 იქვე. გვ. 90.

მეროსს, არიანეს, პერიპლუსის ანონიმს, პროკოპი კესარიელს და სხვა), რო-
დესაც ისინი აზიისა და ევროპის გამყოფად მდ. ფასისს ასახელებენ. ყოველ
შემთხვევაში, მათ მიერ პონტოს აქ დამთავრება, თუნდაც ამ ნიშნის შერჩევით
სავსებით ლოგიკური ჩანს.

ამ ბუნებრივი ზღუდის ერთ თავში ათინა და რიზე მდებარეობს, მეორე
ნაწილის ჩამკეტი კი თანამედროვე პატარა სავაჭრო ქალაქი და ნავსადგური
ხოფაა, რომელიც ერთპიროვნულად ბატონობს ჩრდილოეთიდან სამხრეთისა-
კენ მიმავალ როგორც სახმელეთო, ისე საზღვაო გზაზე. გარდა ამისა, ხოფა
უმოკლესი გზით უკავშირდება ჭოროხის ხეობას სოფ. ფორჩხასთან. ჭორო-
ხის ზემო წელისაკენ მიმავალი გზა ართვინთან იყოფა ორად, ერთი ჭორო-
ხის გაყოლებით მიემართება ყარსი, არდაგნი და სომხეთისაკენ, ხოლო მეორე
იმერხევით, ყვირილას ხეობით და არსიანის უღელტეხილით გადადის ფოცხო-
ვის ხეობაში, საიდანაც ახალციხე, ახალქალაქი, წალკა — მანგლისის გზით ჩა-
დის თბილისში.

საფიქრებელია, რომ სწორედ ამ გზით წაიყვანეს ლაზებმა მეფე ხოსრო-
ანუშირვანი პეტრას წინააღმდეგ.

როგორც პროკოპის ცნობიდან ვგებულობთ, სპარსელებმა გადალახეს
ბოასი (ჩვენი გაგებით ჭოროხის ზემო წელი) „... და ისე მივიდნენ პეტრაში,
რომ ფასისი მარჯვნივ ჰქონდათ. თითქოს იმიტომ, რომ მათ (ლაზებმა — გ. გ.)
წინასწარ განჰკვირტეს, რათა მდინარე ფასისის გადასასვლელად არც დრო და
არც შრომა დასჭირდებოდათ მეტი, ხოლო ნამდვილად იმიტომ, რომ არ სურ-
დათ სპარსელებისათვის ეჩვენებინათ თავიანთი საბინადროები“¹⁸⁹.

როგორც ჩანს, იბერიიდან ლაზიკის ამ ნაწილში სხვა გზაც შემოდიოდა
(აღმათ, ქვაბლიანის ხევით გოდერძის უღელტეხილზე და აქედან აჭარის-
წყლის ხეობაში), მაგრამ ლაზებს შეგნებულად აუვლიათ მისთვის გვერდი და
ირანელები მდინარე ფასისის ზემო წელისაკენ ანუ ბოასისაკენ წაუყვანიათ.
როგორც უკვე ითქვა, ჭოროხს ასე უნდა რქმეოდა ართვინიდან სათავეებამდე.
ჩვენი ვარაუდით, სპარსელებს ჭოროხი უნდა გადაეღობათ ართვინის ზემოთ
10—15 კმ მოშორებით, იქ, სადაც იმერხევისა და ჭოროხის შესართავია. შემ-
დეგ ფასისის მარცხენა ნაპირით ქვემოთ ეშვებიან ფორჩხამდე და აქედან
უმოკლესი გზით (40—45 კმ) ჩათის უღელტეხილის გადავლითა და მდ. ხოფას
ხეობით მიდიან პეტრაში.

ჩანს, რომ იგივე გზა გაიარეს ლაზიკაში მეორედ შემოსულმა სპარსე-
ლებმა, ამჟამად უკვე მერმეროსს მთავარსარდლობით რომ მიემართებოდნენ
რომაელების მიერ ალყაშემორტყმული პეტრას დასახმარებლად. პროკოპის
ცნობით, „იმა (მერმერომ — გ. გ.) არ მოინდომა ლაზიკის სოფლებზე გა-
ეარა სადმე, რათა მას რაიმე დაბრკოლება არ შეხვედროდა“¹⁹⁰, და ისე
იარა პეტრამდე, რომ „ფასისი მარჯვნივ ჰქონდა“.

ამრიგადაც ყოველივე ზემოთქმულიდან ჯამომდინარე, ჭოროხის სახით
გავაჩნია ის მყარი, საიმედო ნიშანსვეტი, რომელიც საძიებო ქალაქ პეტრას
არსებობას ხოფას სანახებში მივითითებთ.

ხოფადან ჭოროხისაკენ და აქედან აღმოსავლეთით, იბერიისაკენ სამხრე-
თით და სამხრეთ-აღმოსავლეთით, არმენიისა და პერსარმენიისაკენ მიმავალი

189 გეორგიკა. 11. გვ. 102.

190 იქვე. გვ. 106—107.

გზა რომ არ არის ახალი და ძველთაგანვე არსებობდა, ამის შესახებ არაერთ ცნობას ვხვდებით ქართლის ცხოვრებაში¹⁹¹. მაგრამ განსაკუთრებით საყურადღებოა ერთი მათგანი, სადაც მოთხრობილია 1205 წ. დეკემბერში მღვდელთა მიერ ბასილიონში თურქთა დიდი ჯარის განადგურების შესახებ¹⁹². დიდი დიდნი თურქნი ხარგებითა, ვინათგან ზამთრის სიფიცხესა და მათა სიმაკრეთა მიენდვნეს. ხოლო მეფემან მოიხლოვნა ესრეთ, რამეთუ სპათა ქართლისათა მზაობა უბრძანა და თვთ ქუთათისს გარდავიდა, რომელითა უშველყვნა იგინი. და თვესა თებერვალსა აცნობა ქართულთა და მესხთა, რათა კლარჯეთს დახლდენ პაემანსა, და თვთ შიღითა სპათა ხუჭთით კოროხის პირი წარვლო და შეკრბეს ერთად. და უგრძნეულად დაესხნეს მათ ზედა, უშიშად გულდებითა მსხდომარეთა ბასიანამდე და მთად კარნიფორისა¹⁹².

უდავოდ ნიშანდობლივი მითითებაა ხუჭათის გზაზე, რომლითაც მეფე დავით სოსლანი გადადის კოროხის ხეობაში და კლარჯეთში ხვდება ქართლიდან და მესხეთიდან მოსულ ლაშქარს. როგორც ჩანს, გზა ხუჭათიდან და იბერიიდან კოროხისაკენ იმდენად ყოფილა გაკვალებული, რომ ზამთრის პერიოდშიც კი არ ფერხდებოდა მასზე ხალხთა დიდი მასების მოძრაობა. ასეთია იგი განვითარებულ შუა საუკუნეებში და ასეთივე უნდა ყოფილიყო უფრო ადრეც, პროკოპის დროსაც. ამ გზის ერთ ბოლოში მდებარეობს ხოფა, სადაც ჩვენ პეტრას არსებობას ვეარაუდობთ.

ხოფა თავისი ხელსაყრელი მდებარეობის გამო საკვანძო პუნქტია, სადაც თავს იყრიან ჩრდილოეთიდან (ეგრისი), აღმოსავლეთიდან (იბერია), სამხრეთ-დასავლეთიდან (არმენია, პერსარმენია) და სამხრეთიდან (რომის პროვინციები) მომავალი სახმელეთო გზები. გარდა ამისა, ხოფას, როგორც სანაპირო ქალაქს, გააჩნია კარგი ნავსადგური და დღესაც თანამედროვე თურქეთის უკიდურესი ჩრდილო ზოლის საზღვაო ჭიშკარია.

როგორც ცნობილია, მკვლევართა უმრავლესობა პეტრას ლოკალიზაციის საკითხებზე მსჯელობისას ერთხმად აყენებს მასთან ნავსადგურის არსებობის აუცილებლობას. მათი აზრით, პეტრა „... ისეთი პუნქტი უნდა ყოფილიყო, რომელიც ხელსაყრელ პირობებს ქმნიდა ვაჭრობისათვის და სავაჭრო მიმოსვლისათვის და აგრეთვე სამხედრო საქმიანობისათვის, ე. ი. კარგი საზღვაო ნავსადგურის პირობებს აკმაყოფილებს“¹⁹³.

პირველი დიუბუა დე მონპერე იყო, რომელმაც ქალაქის ამ მხარეზე გაამახვილა ყურადღება. სანავსადგურო მონაცემების არარსებობის გამო აკად. ს. ყაუხჩიშვილმა ზურგი შეაქცია საყოველთაოდ მიღებულ და გაზიარებულ ტრადიციას პეტრა-ციხისძირის იგივეობის შესახებ და ამ ფაქტორის ძიებაში იგი ბათუმში მიიყვანა¹⁹⁴, მიუხედავად იმისა, რომ ბათუმი სხვა მხრივ ვერ აკმაყოფილებს ქ. პეტრასადმი წაყენებულ მოთხოვნებს. პეტრასთან ნავსადგურის აუცილებლობაზე მიუთითებს პროფ. ნ. ლომოურიც, რომელიც ასეთად ჩაქვის დაბლობს მიიჩნევს¹⁹⁵.

პროფ. ი. სიხარულიძე თავდაპირველად იზიარებდა ნ. ლომოურის ვარაუდს, მაგრამ შემდეგ რამდენადმე განსხვავებული მოსაზრება წამოაყენა.

191 ქ. ც. I. 239₁₀/ 240₁₀; ჯუანშერ ი. მარ. 204; ლ. მ. როველი. მარ. 30.

192 ქ. ც. I. ც-ბა დავითის, 333₁₁.

193 გეორგიკა. II. გვ. 34.

194 იქვე. გვ. 105-106.

195 ნ. ლომოური. ქალაქი პეტრა და მისი ადგილმდებარეობა. გვ. 34.

მისი აზრით, ქ. პეტრას ეჭირა ბოზოყვათის მიდამოები, რომლის ნავსადგურო უნდა ყოფილიყო მდინარეების — დაგვისა და კინტრიშის — შესარბავეები¹⁹⁶.

ციხისძირის ნავსადგურის ძიებას, ისევე როგორც საერთოდ ციხისძირის პეტრას იდენტიფიკაციის საკითხების კვლევას და არქეოლოგიურ გათხრებს დიდი ღვაწლი დასდო ბათუმის სამეცნიერო-კვლევითი ინსტიტუტის ყოფილმა დირექტორმა აწ განსვენებულმა ა. ინაიშვილმა. მან სპეციალური წერილიც გამოაქვეყნა «ციხე-ქალაქ პეტრას ნავსადგურის საკითხისადმი» მიძღვნილი, რომელშიც, საკმაოდ ვრცელი მსჯელობის შემდეგ, იზიარებს ი. სიხარულიძის ვარაუდს¹⁹⁷, და დასძენს: პეტრასთან ნავსადგური კი არ უნდა ყოფილიყო, არამედ უბრალოდ ნავმისადგომები, რისთვისაც შეეძლოთ გამოეყენებინათ დეხვა-კინტრიშ-აწყვას შესართავები¹⁹⁸. ობიექტური თუ ვიქნებით, უნდა ვაღიაროთ, რომ ციხისძირში და მის შემოგარენში ნავსადგურისათვის საჭირო ფიზიკური პირობები არ არსებობს და ზემოთ ხსენებული ავტორების ვარაუდი ასეთის არსებობის სურვილის ფარგლებში რჩება.

სულ სხვა მდგომარეობაა ხოფასთან. როგორც ცნობილია, აქ არსებობს საკმაოდ ღრმა და მოხერხებული ბათუმის მსგავსი უბე, რომელიც სავსებით აკმაყოფილებს თანამედროვე კარგი ნავსადგურისადმი წაყენებულ მოთხოვნებს და არაფერი დაუდგებოდა წინ ასეთივე მნიშვნელობით მის გამოყენებას აღრეც, როდესაც ნაოსნობა შედარებით მცირე ზომის ხომალდებით ხორციელდებოდა და საკაბოტაჟო ხასიათი ჰქონდა.

პროკოპი კესარიელის არაერთგზის ჩვენების მიხედვით, პეტრა სასაზღვრო ქალაქია ლაზების ქვეყანაში, რომლის აშენების აუცილებლობაში სტრაბონის ციხეს დაურწმუნებია იმპერატორი იუსტინიანე. საინტერესოა, რით დაარწმუნა ამ «გაქნილმა» მოხელემ იმპერატორი, რომელმაც დააკმაყოფილა მისი სურვილი, ანუ რა იყო ის მთავარი მომენტი, რამაც განაპირობა ქ. პეტრას აშენება. მკვლევართა ერთობლივი აღიარებით პეტრა შენდება კონკრეტულ ისტორიულ პერიოდში, რომელიც უმთავრესად ბიზანტიის თავდაცვით მომენტს გულისხმობს¹⁹⁹, სასანიდური ირანის აგრესიული პოლიტიკის წინააღმდეგ, რომელმაც დაიპყრო სომხეთის დიდი ნაწილი, მეფობა მოსპო ქართლში (523 წ.) და ეგრისში გაბატონებით სურს ზურგიდან მიაყენოს გადამწყვეტი დარტყმა მის ძირითად მოწინააღმდეგეს რომის იმპერიას.

ბუნებრივია, იუსტინიანე შესაბამისად ანხორციელებს რადიკალურ კონტროლისძიებებს უკვე კარზე მომდგარი საშიშროების წინააღმდეგ, რის გამოც თავდაპირველად ცდილობს ლაზიკის სასაზღვრო ციხეების — სკანდესა და შორაპანის — გამაგრებას, უკვე რომაული გარნიზონების საშუალებით. მაგრამ, როგორც ჩანს, მალე დაარწმუნდა იუსტინიანე, რომ ეს ღონისძიება არ იყო ეფექტური არმენიაში და იბერიაში გაბატონებული საშიში მტრის შესაჩერებლად, რომელსაც ლაზიკის ცენტრალური რაიონების გვერდის ავლით იბერიიდანაც (ახალციხის გადასასვლელებით) და სომხეთიდანაც (ჭოროხგზა) შეეძლო გაჭრილიყო ზღვის სანაპირო ზოლში, უშუალოდ რომის პროვინციების

196 ი. სიხარულიძე. სამხრეთ-დასავლეთ საქართველოს ტოპონიმია. წიგნი II. ბათუმი, 1959, გვ. 99.

197 ა. ინაიშვილი. ციხე-ქალაქ პეტრას ნავსადგურის საკითხისათვის. — სამხრეთ-დასავლეთ საქართველოს ჰეგლები. II. 1971, გვ. 74—90.

198 იქვე. გვ. 87.

199 ნ. ბერძენიშვილი. საქართველოს ისტორიის საკითხები. VIII, გვ. 471.

საზღვართან. სწორედ ამიტომ და არა სურსათის ნაკლებობის გამო, როგორც ეს პროკოპის ჰგონია²⁰⁰, იუსტინიანეს გამოჰყავს ჯარები სკანდინავიის რაიონიდან და სასწრაფოდ აშენებს ახალ ზღუდეს ქალაქ პეტრას ქვემოთ მდებარე მელიც საიმედოდ ჩაკეტავდა რომის ჩრდილოეთ პროვინციებში²⁰¹ ყველა გზას, ლაზების განდგომის შემთხვევაშიც კი (მით უფრო, რომ ლაზებს ასეთი ტენდენცია არაერთხელ გამოუჩვენებიათ)²⁰². არც სკანდეს, არც შორობანს, არც ფასისს, არც ციხისძირის და არც ლაზიკის სხვა რომელიმე ციხეს არ შეიძლება ჰგონოდა ასეთი მნიშვნელობა, რომის პროვინციებიდან მათი გარკვეული მანძილით დაშორების გამო. როგორც ჩანს, ამიტომ ვახდა საჭირო ახალი ქალაქის აშენება უფრო ხელსაყრელ სტრატეგიულ ადგილზე, ზღვის სანაპირო ზოლში. ვფიქრობთ, სწორედ ასეთი ადგილის შერჩევაში მდგომარეობს სტრატეგოსი ციხეს დამსახურება, რომელიც, ალბათ, კარგად იცნობდა რომისა და ლაზიკის შავი ზღვის სანაპირო ზოლის რელიეფს, სადაც ყველა სტრატეგიული ნიშნით (ზღვის სიახლოვე ქედებთან, კლდოვანი რელიეფი, სახმელეთო და საზღვაო გზების შეხვედრის წერტილი, რომის პროვინციის კლდეკარი, ხელსაყრელი კლიმატი და სხვ.) შეუდარებელია ზოფას რაიონი. აქ არის ქედებით გამოყოფილი გეოგრაფიული საზღვრები, რომელსაც ემთხვევა ბიზანტია-ლაზიკის პოლიტიკური სასაზღვრო ზოლიც უძველესი დროიდან (პეროდოტე, ფსევდო სკილაქს კარიანდელი, არიანე და სხვ.) V—VI სს. ჩათვლით. ამის შესახებ ბერძენ ავტორთა წერილობითი ცნობებიც გაგვაჩნია. ჩვენ მხედველობაში გვაქვს IV საუკუნის მეორე ნახევრის სახელგანთქმული რომაელი ისტორიკოსი ამიანე მარცელინი, რომელიც მოგვითხრობს ირანის შაპი შაბურისაგან 368 წელს ლტოლვილი სომხეთის მეფე პაპის და სხვა სომეხი წარჩინებულების შესახებ, რომლებმაც „სცადეს შეეფარებინათ თავი მაღალ მთებში, რომლებიც ჩვენებს (ე. ი. რომაელთა მიწებს — გ. გ.)... ლაზიკისაგან ჰყოფენ. იქ ხუთ თვეს იფარავდნენ თავს და თავს აღწევდნენ მეფის მრავალ ცდას მათი დაჭერისათვის“²⁰³. როგორც მკვლევრები ფიქრობენ, ის მაღალი მთები, რომლებიც გამოჰყოფდნენ რომაელთა სამფლობლოს ევრისის სამეფოსაგან, უნდა მდებარეობდნენ ქოროხის შესართავის სამხრეთ-აღმოსავლეთით, ზღვის მახლობლად²⁰⁴, ეს უნდა იყოს ლაზიკის ანუ ე. წ. პონტოს ქედი და მისი განშტოებები, რომლის ერთ ბოლოში, საზღვაო და სახმელეთო გზების შესაყართან, ხოფა მდებარეობს, ადრე კი აქ ქალაქი პეტრა უნდა აეგოთ, როგორც რომის პროვინციებისაგან მიმავალი გზებისა და კლდეკარის ჩამკეტი.

ხოფასთან ლაზიკის სასაზღვრო ზოლის არსებობის შესახებ კიდევ უფრო ზუსტ მითითებას ვხვდებით V საუკუნის ავტორის დანიელ მესვეტის ცხოვრებაში, სადაც ნათქვამია: „მათ დღეთა შინა მოვიდა, ლობაზიანოს მეფე აფხაზთა ხილვად ნეტარისა ლეონ (იგულისხმება ლეონ I, 457—474 წწ. — გ. გ.). ხოლო აქუნდა ორთავენ ამათ მეფეთა საურავი რამე ქვეყანათა. და-

200 გეორგიკა. II. გვ. 52.

201 ს. ქ ა ნ ა შ ი ა. შრომები. I. გვ. 35; ნ. ბერძენიშვილი. დსახ. ნაშრ. გვ. 471; გეორგიკა, II. გვ. 35, შენ. 1.

202 ა მ ი ა ნ ე მ ა რ ც ე ლ ი ნ ი. გეორგიკა. I. თბ., 1961, გვ. 128.

203 Г. А. Меликишвили. დსახ. ნაშრომი, გვ. 91, 381; ნ. ლომოური. ევრისის სამეფოს ისტორია, 1968, გვ. 70; დ. მუსხელიშვილი. დსახ. ნაშრომი. გვ. 91.

წყნარებისათვის და ზღვათა განყოფისა: სადამის არს საბერძნეთისა და მღვრელთა აფხაზეთის სამეფოსა: და უთხრეს წმიდასა და მონასა ღმრთისასა დანიელს და იგი იქმნა შუამდგომელ მათდა. და დადვეს საზღვრად ცხენსა და ფათი: და აღუთქვეს ურთიერთას მშვიდობა და სიყვარული ამისითა და და და შთამოვიდა მეფე ქალაქად და განუტევა ღობაზიონ მამულსა ბიზანტიელი მწერლის პრისკე პანიონელის მიხედვით გუბაზის ჩასვლა კონსტანტინოპოლში მომხდარა დიდი ხანძრის შემდეგ (465 წ.)²⁰⁵, ე. ი. გუბაზისა და ლეონის დაზიანება და ხუფათზე საზღვრის დადება უნდა მომხდარიყო 465—474 წწ. შუა პერიოდში. არც ბიზანტიური და არც ქართული წყაროების მიხედვით არ ჩანს ამის შემდეგ, პროკოპის დრომდე, ე. ი. ნახევარი საუკუნის განმავლობაში, რაღაც ისეთი მნიშვნელოვანი პოლიტიკური ცვლილება მომხდარიყო, რომ საზღვარი ლაზიკისა და ბიზანტიის შორის ციხისძირთან ვადაეტანათ, რაც თავისთავად გამოდის პეტრას ციხისძირთან ლოკაიონზაციის შემთხვევაში. და თუ ასეთი რამ მოხდა, მას უფროდ ახსენებდა პროკოპი, როგორც არაერთგზის იხსენიებს იგი ჭანების დამორჩილებას ბიზანტიელების მიერ²⁰⁶. როგორც ქართული წერილობითი წყაროებიდან ვგებულვით, ეს საზღვარი არ შეცვლილა გვიან შუასაუკუნეების დასაწყისამდე. პროკოპისეული პეტრას ტოპოგრაფიულ დახასიათებას ძალზე უახლოვდება კარლ პაინრიკ კოხის ხოფას სანაპიროების აღწერის სურათი; კოხმა 1843—1844 წწ. იმოგზაურა შავიზღვისპირეთში რედუდ-კალედან ტრაპიზონამდე და დაგვიტოვა დეტალური აღწერილობა სანაპირო ზოლისა. ჩვენთვის ამჟერად საგულისხმოა ხოფას მიდამოებზე კოხისეული ვიზუალური დაკვირვების შთაბეჭდილებები, ჭოროხის მარცხენა სანაპიროდან ხოფასაკენ და აქედან ათენამდე. „მეორე დღეს ხოფასაკენ განვაგრძეთ გზა: იგი ამ ადგილიდან ექვსი საათის სავალით არის დაშორებული. თანდათანობით ქრება დაბლობი და პონტოს მთები სულ უფრო უახლოვდება პონტოს სანაპიროს... ხოფის დასავლეთით მდებარე მთა სულ უფრო და უფრო უახლოვდება ზღვას და ისეთ შთაბეჭდილებას ქმნის, თითქოს ზღვიდან ამოდისო; ამის გამო გზა ზღვის ნაპირის გაყოლებით სულ უფრო და უფრო ძნელი სავალი ხდება. აქ ცხენითაც ვერ გაივლის კაცი. კლდეზე ფეხით სიარულიც კი ჭირს“²⁰⁷. რადგან ხოფადან ათენისაკენ ხმელეთის გზა ძალზე რთული სავალი ყოფილა, კოხი იალჭინიანი ნავით გამგზავრებულა ათენისაკენ და შიშნარევი აღფრთოვანებით აღწერს სანაპიროს სიმკაცრესა და სილამაზეს. „თუმცა განთქმული ყირიმის სანაპიროები და ზღვიდან ამოსული ჩერქეზეთი, თავისი მაღალი მთებით, უკვე ნანახი გვქონდა, ასეთი სილამაზე და მრავალფეროვნება ჯერ მაინც არსად გვიხილავს... ზღვიდან უზარმაზარი კლდეები აღმართულიყო. ... ვაი ჩვენი ბრალი, ამ საშიშ ადგილებში უეცრად ქარიშხალი რომ ამოვარდნილიყო. ასეთი კლდეების სიახლოვისას ყველა ცდა გადარჩენისათვის უშედეგო იქნებო-

204 კ. ეეკელიძე. ეტიუდები ძველი ქართული ლიტერატურის ისტორიიდან. VII. თბ., 1961, გვ. 5—6.

205 გეორგიკა. ბიზანტიელი მწერლების ცნობები საქართველოს შესახებ, ტომი პირველი, ტექსტი ქართული თარგმანითურთ გამოსცეს და განმარტებები დაურთეს ალ. გამყრელიძემ და სიმონ ყაუხჩიშვილმა. თბ., 1961, გვ. 259.

206 გეორგიკა. II. გვ. 31.

207 კოხისა და სპენსერის ცნობები საქართველოსა და კავკასიის შესახებ. გერმანულიდან თარგმნა, შესავალი და კომენტარები დაურთო ლონდა მამაკაშვილმა. თბ., 1981, გვ. 196, 199.

და; ნავი კლდეს დაეჯახებოდა და დაიშლებოდა იმავე ნაფოტებად, რომ რეზის-
განაც ის დურგალს წვალებით შეეკრა. ჩვენმა თანამგზავრებმა გვიტრია, რომ
იმ ადგილებში ყოველწლიურად ბევრი გემი და ნავი იღუპება. მათი მონაცუ-
ლი ახლაც შიშის ზარს გვეცემს²⁰⁸. როგორი რომანტიული და მინიმალისტ-
ვი აღწერაა კლდოვანი სანაპიროსი, რომელსაც არაერთხელ მტრუნიკმა მისკ-
ნებს პროკობი, როგორც პეტრას ძირითად ტოპოგრაფიულ ნიშანს.

როგორც ჩანს, ამ ადგილებმა ადრევე მიიქცია გემებით მოგზაური
ბერძნების ყურადღება და რელიეფის ნიშანდობლივი თავისებურების გამო
შეერქვა მას სახელწოდება პეტრა, რაც ბერძნულად კლდესა და კლდეებს
ნიშნავს. ერთი სიტყვით, ხოფის გარემო ამ მხრიავეც საესებით პასუხობს პრო-
კობის ჩვენებას, პეტრას ტოპოგრაფიას რომ შეეხება.

სამწუხაროდ, ვასაგები მიზეზების გამო, ამჯერად არ არსებობს შესაძ-
ლებლობა ხოფას მიდამოების ვიზუალური დაკვირვებისა, მაგრამ XIX ს.
მოგზაურთა და მთხრობელთა მიერ მოწოდებული ცნობების მიხედვით მაინც
გარკვეული წარმოდგენა გვექმნება აქ არსებული ისტორიული ძეგლების
შესახებ. ხოფას რეგიონში საგულისხმო მატერიალური ძეგლების არსებობისა
და შემთხვევითი არქეოლოგიური აღმოჩენების შესახებ მნიშვნელოვანი ცნო-
ბები მოეპოვებიათ ი. ყიფშიძეს, გ. ყაზბეგს, დ. ბაქრაძეს, დ. კლდიაშვილს,
ნ. მარსა და სხვ. ამ ავტორთა ცნობების, მთხრობელთა ინფორმაციისა და
ხუთვერსიანი რუკის მონაცემების გათვალისწინებით, პროფ. ი. სიხარულიძემ
გამოსცა ორი ნაშრომი — ჭანეთი I და ჭანეთი II, რომელშიც ლაზიკის ამ
ნაწილის ისტორიული გეოგრაფიისათვის მეტად საყურადღებო მასალებია
თავმოყრილი²⁰⁹. ამ ნაშრომებში აღწერილი პუნქტებიდან პეტრას ლოკალი-
ზაციის საკითხთან დაკავშირებით განსაკუთრებით საყურადღებო გვეჩვენება
სოფ. პირონითსა და სოფ. კისეს შორის ზღვისპირას აღმართული კლდოვანი
ბორცვი, რომელზეც გ. ყაზბეგი მთელ ჭანეთში საუკეთესო ეკლესიის არსე-
ბობას აღასტურებს²¹⁰. დ. ბაქრაძის ცნობით, რომელიც მეჯლისის წვერის
ორთახოფელი წარმოშობის ხასან-ალა მურად-ოღლის (მისი ქართული გვარი
ყოფილა მოურავიშვილი) მონაყოლს ემყარება, ამ ადგილს ჯიხა რქმევი²¹¹,
რაც აქ ციხის არსებობაზეც მიგვითითებს²¹². ინტერესს არ არის მოკლებუ-
ლი აგრეთვე აქვე ახლოს მდებარე სოფლის სახელწოდება ყალა-დიბი თუ
კულე-დიბი, რაც თურქულად ციხისძირს ნიშნავს²¹³. განსაკუთრებით საგუ-
ლისხმოა ი. სიხარულიძის ერთი უნიკალური ცნობა, რომელიც მთხრობელის
ინფორმაციაზეა დამყარებული. ამ ცნობის მიხედვით აქვე არსებობს პატა-
რა მდინარე, რომელსაც მოსახლეობა პეტროლაღას უწოდებს, რაც
პეტრა-წყალს ნიშნავს²¹⁴. ამ საინტერესო უბანში პირონისი პეტრას დადას-

208 გ. კობისა და სვენერის ცნობები., გვ. 199, 200.

209 ი. სიხარულიძე, ჭანეთი (ლაზეთი). — საისტორიო გეოგრაფიის მასალები. I. ბათუმი, 1977; მისივე. ჭანეთი (ლაზეთი). — საისტორიო გეოგრაფიის მასალები. II. ბათუმი, 1979.

210 Г. Казбек. Три месяца в турецкой Грузии, с. 103; ი. სიხარულიძე. ჭანეთი. I. გვ. 68—69.

211 დ. ბაქრაძე, დასახ. ნაშრომი, გვ. 27.

212 ბ. სვანიძე. საქართველო-ოსმალეთის ურთიერთობის ისტორიიდან XVI—XVII სს. თბ., 1971, გვ. 84, შენ. 148.

213 ი. სიხარულიძე. დასახ. ნაშრომი, გვ. 64—65.

214 იქვე. გვ. 60.

ტურება, სხვა მონაცემებთან ერთად, ვფიქრობთ, კიდევ ერთი საიმედო საფუძველია ხოფას შემოგარენში ქალაქი პეტრას არსებობის მტკიცებისათვის.

დასასრულ, დასკვნის სახით კიდევ ერთხელ უნდა გავიმეოროთ ჩვენი ძირითადი დებულებები: პროკოპი კესარიელის მიერ 1 ეტაზე მოხსენიებული ბოას-ფასისი ჰოროხს შეესატყვისება და არა რიონს. მისგან სამხრეთით დასავლეთით 30 კმ-ზე ხოფას შემოგარენში უნდა ყოფილიყო ქალაქი პეტრა. ამ პუნქტის ტოპოგრაფია ხასიათდება მკვეთრად გამოხატული კლდოვანი რელიეფით, იგი მდებარეობს აღმოსავლეთ შავი ზღვისპირეთის ნახევარმთვარისებური სანაპიროს ერთ ბოლოში, რომლის პირისპირ აფშილეთის საზღვრებია. ხოფას შემოგარენზე ვადის ლაზიკისა და რომის იმპერიის როგორც ფიზიკურ-გეოგრაფიული; ისე პოლიტიკური საზღვარი, სადაც თავს იყრის სატრანზიტო გზები ლაზიკიდან, იბერიიდან, არმენიიდან და პერსარმენიიდან, რომლის ჩამკეტია პეტრა-ხოფა. მას გააჩნია კარგი ნავსადგური და ხელსაყრელი მდგომარეობის გამო, კონტროლს უწყევს საზღვაო გზასაც. იგი, პირველ რიგში, განსაკუთრებული მნიშვნელობის მქონე სტატეგიული პუნქტია, რომელიც იმავე დროს ხელსაყრელ პირობებს ქმნიდა სავაჭრო-ეკონომიკური საქმიანობისათვის. ხოფას შემოგარენში დადასტურებულია ტოპონიმი პეტროალი. პეტრა-ხოფას ინდენტიფიკაციის გაზიარების შემთხვევაში, შესაბამისად, უნდა გასწორდეს პროკოპი კესარიელის შრომის ყველა საეპქო-სადავო ადგილი და მეტი ნდობა უნდა გამოვუცხადოთ მას, როგორც ადრებიზანტიური ხანის საქართველოს ისტორიის საიმედო პირველ წყაროს.

Г. К. ГРИГОЛИЯ

ВОПРОСЫ ЛОКАЛИЗАЦИИ ГОРОДСКИХ ЦЕНТРОВ (ПЕТРА) ДРЕВНЕЙ КОЛХИДЫ

Резюме

Город Петра, как городской центр Лазики VI века, имеет краткую историю своего существования. Несмотря на это, он сыграл важнейшую роль в истории ранневизантийской Лазики, Византии и Сасанидского Ирана.

В связи с этим вопрос локализации г. Петра, как пограничного города-крепости, вызывает особый интерес. Упомянутая в истории Прокофия Кессарийского река Боас-Фазис в научной литературе отождествляется с рекой Риони. На основании вышесказанного г. Петра «помещают» на побережье Аджарии между рекой Чолоки и городом Батуми, в тех местах, где сохранились развалины крепости Цихидзири.

В предлагаемой работе отождествляются упоминаемые на первом этапе десятилетней войны (541—551 гг.) на территории Лазики между Византией и Ираном гидронимы рек Фазис, Боас-Фазис и Боас-Акамфис с рекой Чорохи. Южнее от р. Чорохи, в 25—30 км около Хопи (Хопа) подразумевается существование г. Петра.

Хопи характеризуется четко выраженным скалистым рельефом, и вообще этот пункт имеет все те же признаки физико-географического, топографического, стратегического и др. характера, которые совпадают с описанием г. Петра Прокофием Кессарийским.

ფერსათის ისტორიული გეოგრაფიიდან*

(საერისთავოს ტერიტორია)

„საერისთავო“ ან „ბარის საერისთავო“, როგორც მას უწოდებენ, ფერსათის ყველაზე გვიანდელი სათავადოა¹.

საერისთავოს ტერიტორიაზე ვახუშტი პირდაპირ არაფერს ამბობს. ბატონიშვილის ჩვენებებიდან მხოლოდ ის ჩანს, რომ ეს ფეოდალური ერთეული იმერეთის ბარში ჩამოყალიბდა².

ეს სათავადო პირველად ი. გიულდენშტედტმა აგვიწერა³. საერისთავოს სოფლების სიას გერმანელი მოგზაური ამბლებით იწყებს⁴.

ამბლები

ამ სოფელს გიულდენშტედტზე ადრე ვახუშტი იხსენიებს „სალომინაოს აღწერილობაში“⁵. ბატონიშვილი ამბლებს ამავე სახელწოდების ხევზე მიუთითებს⁶, ხოლო გერმანული ავტორი — მდ. კუნიზე⁷. ერთიცა და მეორეც თანამედროვე კვინისწყალს შეესაბამება⁸.

სოფლის სახელი წარმოდგება ეკლესიის სახელისაგან „ამბლები“⁹. ზო-

* მოხსენდა საქართველოს სსრ მეცნიერებათა აკადემიის აკად. ივ. ჭავჭავაძის სახ. ისტორიის, არქეოლოგიისა და ეთნოგრაფიის ინსტიტუტის ისტორიული გეოგრაფიის განყოფილებას 1975 წლის 4 დეკემბერს (იხევედ ამავე წელს გამოქვეყნებული და ზოგიერთი ცვლილებით).

¹ ბატონიშვილი ვახუშტი ი. აღწერა სამეფოსა საქართველოსა — ქართლის ცხოვრება, IV, ტექსტი დადგენილია ყველა ძირითადი ხელნაწერის მიხედვით ს. ყუაბხიშვილის მიერ. თბ., 1973, გვ. 686; ს. კაკაბაძე. საქართველოს ისტორია, ახალი საუკუნეების ეპოქა. ტფ., 1922, გვ. 197; ო. სოსელია. გიორგი ერისთავის ყმათა ქონება და ვაღდებულება — „შასალები საქართველოსა და კავკასიის ისტორიისათვის“, ნაკვ. 29, თბ., 1961, გვ. 37; მისივე. ნარკვევები ფეოდალური ხანის დასავლეთ საქართველოს სოციალურ-პოლიტიკური ისტორიიდან. თბ., 1973, გვ. 89; ქვ. ჩხატარაიშვილი. დასავლეთ საქართველო XVIII საუკუნის პირველ ნახევარში — წიგ. საქართველოს ისტორიის ნარკვევები. IV. თბ., 1973, გვ. 464—465.

² ბატონიშვილი ვახუშტი ი. დასახ. ნაშრ., გვ. 683 და შმდ.

³ ი. გიულდენშტედტი. მოგზაურობა საქართველოში. ტ. I. გ. გელაშვილის თარგმანი, თბ., 1962, გვ. 161, 305.

⁴ იქვე. გვ. 305.

⁵ ბატონიშვილი ვახუშტი ი. დასახ. ნაშრ. გვ. 150.

⁶ იქვე.

⁷ ი. გიულდენშტედტი. დასახ. ნაშრ. გვ. 161.

⁸ კვინისწყალი ფერსათის ჩრდილოეთ კალთებიდან მომდინარე მცირე ხეებისაგან იქმნება და ერთვის რიონს მარცხნიდან ამბლების ჭალაში, ტყაიჩის სანაოს ზემოთ.

⁹ Д. Гордеев. Материалы к обследованию Хонских древностей. Саяск. I. 1924, гв. 214; საქართველოს სსრ კულტურის ძეგლები. თბ., 1959, გვ. 56.

გიერთ წყაროში ეს ძეგლი მონასტრად იწოდება¹⁰, ხოლო ზოგან — საყდრად¹¹ XVIII ს. შუა ხანიდან ეს ეკლესია ერისთავთა საძვალედ იქცა¹².

ტაძრის ახლოს იდგა ციხე-დარბაზი, რომელიც ბარის ერისთავთა ფუძემდებელს გიორგი გედეონოვილ ერისთავს აუგია¹³.

ს ა დ ე მ ე ტ რ ა ო

საერისთავოს სოფლების გიულდენშტედტისეულ სიაში მეორე ადგილზე დასახელებულია სადემეტრაო¹⁴.

სახელწოდება წარმოდგება აზნაურთა საგვარეულო სახელისაგან „დემეტრაძე“.

სადემეტრაო კორისწყლის ქვემო წელზე მდებარეობს და მდინარის ორივე მხარეზე ვრცელდება. ეს მხარეებზე რომ ამ საკმაოდ გამოიყოფოდნენ, ამას მოწმობს „გალმა“-„გამოლმა“ სადემეტრაოების არსებობა.

ჩვენს დროში ეს გეოგრაფიული სახელი გაუქმდა და მის ნაცვლად „წითელი ხევი“ დამკვიდრდა.

საერისთავოში სადემეტრაოს მხოლოდ ერთი ნაწილი, კორისწყლის მარცხენა სანაპირო („გამოლმა“) ერთიანდებოდა.

ეს სოფელი ზეგანზეა შეფენილი. ისტორიული ღირსშესანიშნაობებიდან იქ (დღევანდების უბანში) შემონახულია განვითარებული ფეოდალიზმის ხანის (X—XI სს.) ეკლესია გვიან შუასაუკუნეთა სააღმშენებლო ფენით¹⁵.

ს ა ლ ო მ ი ნ ა ო

ი. გიულდენშტედტის სიაში სადემეტრაოს შემდეგ დასახელებულია „სალომინოვო“¹⁶. „სალომინოვო“ ამ სოფლის სახელწოდების ადგილობრივი ფორმა უფროა, ვიდრე „სალომინაოს“ მოგზაურისეული დამახინჯება.

სალომინაოდ რევოლუციამდე ორი სოფელი (სალომინაო პირველი, სალომინაო მეორე) იწოდებოდა, მაგრამ ეს ფაქტი გვიანდელი მოვლენა ჩანს და XVIII ს., როცა ი. გიულდენშტედტი მოგზაურობდა, მხოლოდ ერთი სალომინაო არსებობდა.

როდის დამკვიდრდა სოფლის სახელად „სალომინაო“, ჯერჯერობით, საძიებელია, ხოლო ამავე სახელწოდების ფეოდალურ ერთეულად ქცევა აზნაურ ლომინაძეთა სახლის იმ აღზევების თანმხედური მოვლენა უნდა იყოს, რაც XVII ს.-ის შუახანებში შეინიშნება¹⁷.

10 ი. ციციძე. აღქსი იველვის 1650—1652 წწ. იმერეთის სამეფოში ელჩობის საანგარიშო აღწერილობა. თბ., 1969, გვ. 87, 167; ვახუშტი. დასახ. ნაშრ., გვ. 751.

11 შ. ბურჯანაძე. ლიხთ-იმერეთის 1737 წლის რუკა როგორც ფეოდალური საქართველოს ისტორიის პირველწყარო — საქართველოს სსრ მეცნ. აკად. კ. კეკელიძის სახ. ხელნაწერთა ინსტიტუტის მოამბე. I. 1957.

12 თ. ბერაძე. ენის რაიონის ისტორიული გეოგრაფიიდან — „ენი — III“. თბ., 1977, გვ. 29.

13 გიორგი ივანეს ძე ერისთავის (დაბ. 1878 წ.) ზეპირსიტყვიერი ცნობა (ჩაიწერეთ ამლექსად, 1974 წლის 14 აგვისტოს).

14 ი. გიულდენშტედტი. დასახ. ნაშრ., გვ. 305.

15 საქართველოს სსრ კულტურის ძეგლები. გვ. 79.

16 ი. გიულდენშტედტი. დასახ. ნაშრ., გვ. 305.

17 ჩვენი, ფერსათის (სალომინაოს) ისტორიული გეოგრაფიის საკითხები (შობსენდა საქართველოს სსრ მეცნ. აკადემიის აკად. ივ. ჯავახიშვილის სახ. ისტორიის, არქეოლოგიისა და ეთნოგრაფიის ინსტიტუტის ისტორიული გეოგრაფიის განყოფილებას 1975 წლს 4 დეკემბერს).

ისტორიული ძეგლებიდან სალომინაო მეორეში (აწ ფერეთა) ზედაპირულად არაფერია შემონახული, ხოლო სალომინაო პირველში (აწ კიროსი) მოღწეულია ღვთისმშობლის ეკლესიის ნაშთი, რაშიც ორი საღმრთაობა (შუა ფეოდალური ხანის და გვიან შუასაუკუნეთა) გამოიყოფა. სალომინაო პირველში მოგვიანებით ერისთავთა შთამომავლები დასახლდებიან.

სალომინაოელ აზნაურ ერისთავთა შორის უკანასკნელ პერიოდში გამოირჩეოდა კონტანტინე ერისთავი (აკად. კ. ერისთავის პაპა) თავისი სასახლითა და კარის ეკლესიით.

ნ ა ს ა გ ო რ ე ვ ი

სალომინაოს ი. გიულდენშტედტთან „ნასაგორევი“ მოსდევს¹⁹.

ამ სოფლის ადგილმდებარეობა ჭერჭერობით ვერ დავადგინეთ. სახელწოდება გორ-ს უკავშირდება. თავდაპირველად „გორი“ უნდა რქმეოდა, შემდეგ იგი სა-ე აფიშებით (სა-გორე) გაფორმებულა, ხოლო შემდეგ ნა-საგორ-ე-ად ქცეულა.

სოფელი ნაგორევი დადასტურებულია არგვეთში²⁰.

ბ ა ბ ო თ ი

საერისთავოს მეხუთე სოფლად ი. გიულდენშტედტი ასახელებს ბაბოთს²¹. ბაბოთი მდ. ფერეთას ზემო წელზე მდებარეობს. ამ მდინარის ერთი (მარჯვენა) შენაკადი (შუატყის ღელე) ბაბოთს ორად (ვალმა და გამოლმად) ჰყოფს.

ეს სოფელი ადრე სალომინაო საქონებელი იყო და არც ამ უკანასკნელის საერისთავოში შესვლის შემდეგ გაუქმებულა იქ ღომინაძეთა მფლობელობა.

არცთუ ისე დიდი ხნის წინათ ეს ხალხმრავალი სოფელი ამჟამად თითქმის დაცარიელებულია (ერთიანდება ფერეთას სასოფლო საბჭოში). სოფლის მიტოვება დაიწყო 1968 წლის მეწყერთან დაკავშირებით, რამაც რამდენიმე ოჯახი იმსხვერპლა.

გ ო რ ა

საერისთავოს შემდეგი სოფელი ი. გიულდენშტედტის სიაში გორაა²².

გორა ამჟამად სამად განიყოფება: ქვედა გორა, ზედა გორა და შუა გორა. პირველი ორი გორას სასოფლო საბჭოში ერთიანდება, ხოლო უკანასკნელი — ზეინდრის საბჭოში.

გორას ტერიტორიაზე რამდენიმე გორა-საცხოვრისი დავადასტურეთ. გორადან ცნობილია გვიანბრინჯაოს შესანიშნავი განძი²³. იქვეა შემონახული ადრე და შუა ფეოდალური ხანის ციხეთა ნაშთები (პირველი ქვედა გორაში, მეორე — ზედაში), ნაეკლესიარები და სხვ. ყველაფერი ეს ნათლად მი-

18 ერთ ძველ ნუსხაში ეს ეკლესია თუმცა 1610 წლითაა დათარიღებული (დ. გორდევია, დასახ. ნაშრ. გვ. 214), მაგრამ აქ თითქმის უფრო მისი მეორედ შენება უნდა ვივარაუდოთ.

19 ი. გიულდენშტედტი, დასახ. ნაშრ. გვ. 305.

20 ს. კაკაბაძე, მასალები დასავლეთ საქართველოს სოციალურ და ეკონომიური ისტორიისათვის — საისტორიო კრებული, წ. 1. 1928, გვ. 89.

21 ი. გიულდენშტედტი, დასახ. ნაშრ. გვ. 305.

22 იქვე.

23 დ. ქორიძე, კოლხური კულტურის ისტორიისათვის, თბ., 1965, გვ. 15—16.

უთითებს იმ როლზე, რასაც ამა თუ იმ დროს ასრულებდა გორა ამ მხარის ისტორიულ ცხოვრებაში.

ი. გიულდენშტედტის სიაში გორას მოსდევს სოფელი სვანი *სვანი* გორც სწორადაა შენიშნული, „სვანი“ იგივე „ბზვანი“ა²⁵ მდ. სვანის ნაპირებზე. ბზვანი დიდი სოფელია და ზედა და ქვედა ბზვანად იყოფა. ო. სოსელია ერისთავებს ბზვანის მხოლოდ „ნაწილობრივ“ მფლობელებად მიიჩნევს²⁶. ამასვე ადასტურებენ საველე ძიებისას მოპოვებული ჩვენი მასალები²⁷.

ბზვანში ყურადღებას იპყრობს დანგრეული ციხე „პადალაური“, რომელსაც ორგზის იხსენიებს გერმანელი მეცნიერი. პირველად რაობის მიუთითებლად²⁸, ხოლო შემდეგ — ციხედ²⁹.

„პადალაური“ „ფანდილოურის“ დამახინჯებული ფორმაა. ფანდილოური გორას სახელია ზედაბზვანისა და ინაშაურის საზღვარზე. ამ გორის წვერზე შემონახულია ციხის ნაშთი, რომელსაც ხალხური ტრადიცია თამარ მეფეს მიწერს, ხოლო თვით გორა გვიან ბრინჯაოს ხანის ნამოსახლარია³⁰.

ი. გიულდენშტედტი „პადალაურს“ საერისთავოში გულისხმობს. ერთხელ ეს არაპირდაპირაა მითითებული³¹, მეორეჯერ კი — იგულისხმება³².

ასევე დამახინჯებული სახითაა შეტანილი საერისთავოს სოფლების სიაში „უხუთი“, რომელიც ავტორს „ოკუთი“-ს (მ) ფორმით მოაქვს³³.

უხუთი, რომელიც საკუთრივ უხუთად და იმერუხუთად განიყოფება, კვინისწყლის ზემო წელზე მდებარეობს და ამავე სახელწოდების სასოფლო საბჭოში ერთიანდება.

უხუთის მიდამოებში ადამიანის ნაკვალევი, ჭერჭერობით, ბრინჯაოს ხანიდანაა დადასტურებული.

უხუთი ბარს რამდენიმე გზით უკავშირდება: კერცხეთის გადასასვლელით (გორა-ზეინდარს), კვინისწყლით (ამალეხას) და რომანეთ-ძულუხურასხევიით (საჩინოს).

კვინისწყლის ზემოწელის ამ საკმაოდ გამოსახული მიკროქვეყნის სოფლებია ის გორმალალი და რომანეთი, რომლებიც საერისთავოს ი. გიულდენშტედტის სიაში გვხვდება. უკანასკნელი იქ მეცხრე ადგილზეა ნაჩვენები, ხოლო პირველი — მეათეზე³⁴.

გორმალალი ამჟამად ნასოფლარია და მდებარეობს სოფელ რომა-

24 ი. გიულდენშტედტი. დასახ. ნაშრ. გვ. 305.

25 იქვე. მთარგმნელის შენიშვნა 8.

26 ო. სოსელია. ნარკვევები... გვ. 89.

27 ჭრჭერობით ჩვენ მხოლოდ ზედაბზვანის მესხების უბანში დავადასტურეთ ერისთავთა მფლობელობა (ალისტორე მესხის — დაბ. 1900 წ. — ჩვენება).

28 ი. გიულდენშტედტი. დასახ. ნაშრ. გვ. 169.

29 იქვე. გვ. 305.

30 იქ გვიან ბრინჯაოს ეპოქის მრავალი ძეგლი აღმოჩენილი და ზედაპირული კერამიკაც ამას მოწმობს.

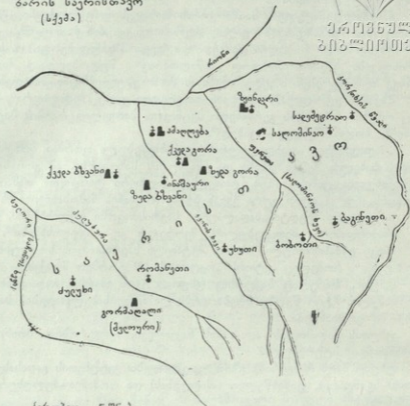
31 როცა აბანოებზე ლაპარაკობს, წერს: „... ამ ქედზე (ფერსათის ქედი — ი. ს.) უნდა იყოს აბანოები, ისე როგორც ისრინას ანუ ისრეთის ახლოს საჩინოში და პადალაურის ახლოს საერისთავოში“ (ი. გიულდენშტედტი, დასახ. ნაშრ., გვ. 169).

32 „დანგრეული ციხე პადალაური მდ. კუნიზე, მთაში“ (იქვე, გვ. 305).

33 იქვე. „ოკუთი“ უხუთთან პირველად გ. გელაშვილმა გააიგივა (იქვე, შენიშვნა 9).

34 იქვე. გვ. 305.

ბარის საერისთავო
(სქემა)



ქრონოლოგიური ნიშნები

- ✦ სოფელი ეკლესიით
- ყიხე-ღარბანი
- ▲ ყიხე
- მონასტერი

ნეთში (გორგაძეების უბანი). ამ ნასოფლარს მელოურსაც უწოდებენ. ამავე სახელით იწოდება ციხეც³⁵.

რომანეთი

გორმალას ჩრდილო-დასავლეთით ესაზღვრებოდა რომანეთი, რომელიც კვინისწყლის ზემო წელის მიკროქვეყნის განაპირა სოფელია. მისი ერთი ნაწილი კვინისხევშია, ხოლო მეორე — ძულუხურას ხევში.

ადამიანს რომანეთის მიდამოებიც ადრე აუთვისებია და იგი დღესაც მკიდროდა დასახლებული (ერთიანდება საპრასიის სასოფლო საბჭოში).

საერისთავოს სოფლების ი. გიულდენშტედტისეული სია ინაშაურით (11) მთავრდება³⁶.

³⁵ ვ. გოგობერიძე. მელოურის ციხე — „ძეგლის მეგობარი“. 36. 1974, გვ. 32—34; თ. ბერაძე. დასახ. ნაშრ. გვ. 30.

³⁶ ი. გიულდენშტედტი. დასახ. ნაშრ. გვ. 305.

ინაშაური

ინაშაურის ტერიტორიაზეც სიძველეთა არაერთი ნაშთი მოიპოვებულა. ველსები მათ შორის გვაროვნულ ხანას განეკუთვნება. მოღწეულა ფეოდალური ხანის სტეფანწმინდის ეკლესია (გვიანდელი გადაკეთებით), XIX ს.-ის მეორე ნახევრის ეკლესია და ა. შ.

ი. ვიულდენშტედტის სიაში არ დასტურდება საერისთავოს ისეთი სოფლები, როგორცაა ძულუხი, საპრასია, ზეინდარი, ბაგინეთი და სხვ. სამ უკანასკნელს იმგვარი მდებარეობა აქვს, რომ შეუძლებელია მათი ამ ფეოდალური ერთეულიდან გამოთიშვა. ამდენად, აქ ან ამათი შემთხვევით გამოჩენა უნდა ვიგარაუდოთ, ანდა იმ სოფლებში შემავლობა, რომელთაც ავტორი ასახელებს. თუ ამ უკანასკნელს ვირწმუნებთ, მაშინ ახლანდელი საპრასია XVIII ს.-ის გორმადლის ფარგლებში უნდა ვიგულისხმოთ, ზეინდარი კი — გორაში, ხოლო ბაგინეთი — ბაბოთში.

ამათგან განსაკუთრებით საინტერესოა ზეინდარი, რომელშიც რამდენიმე საყურადღებო ძეგლის ნაშთია შემონახული — მათ შორის ერისთავთა გვიანდელი (XIX ს.) სასახლე და მის ახლოს მდებარე, უფრო ძველ ნაგებობათა ნანგრევები, რასაც ერისთავთა ადრინდელ ციხე-დარბაზად ვარაუდობენ³⁷.

საერისთავო ყმა-მამულები დადასტურებულია ძულუხსაც³⁸.

ბარის ერისთავებს სიმონეთის ზოგიერთ გლეხზეც მიუწვდებოდათ ხელი³⁹.

ერისთავები ფერსათის ქედის ჩრდილოეთ კალთებზეც ტყისა და ალპური საძოვრების დიდ მასივებს ფლობდნენ; კოპიტნარი, ლამაზმთა, დიდი დღლე, საირმე, დიდი და პატარა საკონდარე, დიდი და პატარა შუაგორა, ბოსტანა, მსხალნარი და არაერთი სხვა საერისთავო საქონებელი იყო⁴⁰.

აი, ის მასალა-დაკვირვებანი, რაც დღემდე დავგიგროვდა ამ საკითხზე.

Ю. М. СИХАРУЛИДЗЕ

ИЗ ИСТОРИЧЕСКОЙ ГЕОГРАФИИ ПЕРСАТИ

(Саэристао)

В статье рассмотрены вопросы исторической географии одной савадо (Саэриставо) Имеретинского царства, расположенной на левой стороне р. Риона — в историческом регионе Персати.

³⁷ თ. ბერაძე. დასახ. ნაშრ. გვ. 29.

³⁸ თ. სოსელია. გიორგი ერისთავის ყმათა ქონება და ვალებულება. გვ. 38—40; აზნაურ ნიკო თეიმურაზის ძე ერისთავის 1891 წლის მიწის ნასყიდობის ხელწერილი (საბუთო დაცულია ტ. ზურციძის (ძულუხი) საოჯახო არქივში).

³⁹ თ. სოსელია. დასახ. ნაშრ. გვ. 40.

⁴⁰ გ. ი. ერისთავის ცნობა (14. VI. 1974. ამადლება).

სამეგრელოს (ოდიშის) სამთავროს საზღვრების საკითხისათვის
 XIX საუკუნის I ნახევარში

სამეგრელოს (ოდიშის) სამთავრო ძველი ეგრისის საერისთავოს ერთი ნაწილისაგან ჩამოყალიბდა. რიონსა და ეგრისწყალს¹ შორის მდებარე ეგრისის საერისთავო უფრო დიდი ტერიტორიის მომცველი ადმინისტრაციული ერთეული იყო, ვიდრე მერმინდელი სამეგრელოს სამთავრო. შემდგომში დასავლეთ საქართველოს ეთნიკურ გეოგრაფიაში მომხდარმა ცვლილებამ (აღმოსავლურ-ქართულმა თუ გაქართველმა ტომებმა მდ. ცხენისწყლამდე მიადწიეს) და ქვეყნის თანდათანობითი ფეოდალიზაციის პროცესმა (ახ. წ. VIII ს.-ის I ნახ.) რიონსა და ცხენისწყალს შორის მდებარე მიწა-წყლისაგან თვისებრივად სრულიად განსხვავებული, ახალი — სამოქალაქოს — ქვეყნის წარმოქმნა განაპირობა და ეგრისის საერისთავოს ტერიტორია მნიშვნელოვნად შემცირდა. ძველი ეგრისის საერისთავო ქვეყნის შემდგომი ფეოდალიზაციის პროცესს გადაჰყვა და მისი ერთი ნაწილისაგან (ტერიტორია მდ. ტეხურსა და მდ. ენგურს შორის) ახალი, ოდიშის საერისთავო წარმოქმნა. ოდიშის საერისთავო უკვე XII ს.-დან იხსენიება.

ოდიშის საერისთავოს აღმოსავლეთით სამოქალაქო ესაზღვრებოდა და მათი გამყოფი სასაზღვრო ხაზი უნაგირას სერს გასდევდა, სამხრეთ-აღმოსავლეთიდან ჭილაძეთა ფეოდალური სახლის სამფლობელო ეკვროდა, რომლისაგანაც ტეხურის მარჯვენა სანაპიროთი გამოიყოფოდა; დასავლეთით ცხუმის საერისთავოსაგან მდ. ლალიძგა გამოჰყოფდა, სამხრეთით გურიისაგან მდ. რიონით იმიჯნებოდა.

XIV ს. მიწურულსა და XV ს. დასაწყისში ოდიშის ერისთავებმა მიიერთეს ცხუმის საერისთავო და ოდიშის საერისთავოს ჩრდილო-დასავლეთი საზღვარი ანაკოფიის დასავლეთით გადაიწია. XV ს. დადიანებმა ზელში ჩაიგდეს ტერიტორია უნაგირას სერსა და ცხენისწყალს შორის².

გართულებული საგარეო პოლიტიკური და საშინაო ვითარების პირობებში, როდესაც ერთიანი საქართველო სამეფო-სამთავროებად დაიშალა, საბოლოოდ დასრულდა სამეგრელოს (ოდიშის) საერისთავოს სამთავროდ ჩამოყალიბების პროცესი. XVI ს. შუაწლებში დადიანებმა სრულ დამოუკიდებლობას მიადწიეს.

XVI ს.-ში ოდიშის სამთავრო ფართოვდება სამხრეთ-აღმოსავლეთის მიმართულებით. დადიანების მფლობელობაში გადავიდა ჭილაძეების სამფლო-

¹ ეგრისწყლის ლოკალიზაციის საკითხში ქართულ ისტორიოგრაფიაში აზრთა სხვადასხვაობაა. ზოგი მკვლევარი მას მდ. ლალიძგასთან აიგივებს, ნაწილს კი ეგრისწყლად მდ. ენგური მიაჩნია.

² თ. ბერაძე. ოდიშის პოლიტიკური გეოგრაფიიდან — საქართველოს ისტორიული გეოგრაფიის კრებული. III. თბ., 1976, გვ. 164, 168, 170.

ბელოს ის ნაწილი, რომელიც რიონის მარჯვენა ნაპირზე მდებარეობდა და ოდიშის სამთავროს სასაზღვრო ხაზმა სამხრეთ-აღმოსავლეთით რიონ-ცხენისწყლის ხერთვისამდე გადმოიწია. იმავე საუკუნეში სამთავროს ტერიტორია ჩრდილო-დასავლეთით საგრძნობლად შემცირდა. ოდიშის სამთავროს სცილდა ანაკოფია, ცხუმის საერისთავო და საზღვარმა მდ. კოდორამდე ჩამოიწია³.

XVII ს-ის I ნახევარში, ლევან II დადიანის დროს, ოდიშის სამთავროსა და აფხაზეთს შორის საზღვარი მდ. კელასურის მარცხენა ნაპირზე გადიოდა. ოდიშის მთავარს აქ ეკუთვნოდა სანაპიროს ვიწრო ზოლი, კოდორის ხეობის ზემოწელი აფხაზეთის სამთავროს შემადგენლობაში იყო. შემდეგ საზღვარი მიყვებოდა ფანავის ქედს.

ოდიშს სვანეთისაგან ეგრისის ქედი გამოჰყოფდა. ენგურის ხეობაში იგი სადადეშქელიანო სვანეთს ესაზღვრებოდა. ოდიშის სამთავროს უკანასკნელი პუნქტი ამ ხეობაში იყო სოფელი ხუდონი.

ცხენისწყლის ხეობის ზემო წელი, ქვემო სვანეთი და ლეჩხუმი ამ ხანაში იმერეთის სამეფოში შედიოდა, რომელთაგანაც ეგრისის ქედის აღმოსავლური განშტოებითა და ასხის მთაგრეხილით იმიჯნებოდა, ლეჩხუმის ქვემოთ საზღვარი ვაკე იმერეთსა და ოდიშს შორის მდინარე ცხენისწყალს მიუყვებოდა. სამხრეთით გურიის სამთავრო ემეზობლებოდა და მათ გამოყოფ სასაზღვრო ხაზად რიონი იფულებოდა⁴.

ლევან დადიანის გარდაცვალების შემდეგ ოდიშის სამთავრო საგრძნობლად დასუსტდა, რითაც ისარგებლეს აფხაზმა ფეოდალებმა და დაიწყეს განუწყვეტელი ლაშქრობები ოდიშის სამთავროს ჩრდილო-დასავლეთი ნაწილის დასაპყრობად. XVII ს. დასასრულისათვის აფხაზმა ფეოდალებმა დაიპყრეს ტერიტორია კოდორიდან დალიძემდე. 1763 წელს აფხაზეთის მთავარმა სარეკ შერვაშიძემ ხელში ჩაიგდო ოდიშის ნაწილი ენგურამდე და XVIII ს-ის დასასრულისათვის ოდიშის სამთავროს ჩრდილო-დასავლეთი საზღვარი მდ. ენგურს გაუყვებოდა⁵.

სამაგიეროდ, ოდიშის სამთავრო გაფართოვდა ჩრდილო-აღმოსავლეთის მხრით, როდესაც XVII ს. II ნახევარში ოდიშში გამთავრებულმა ლეჩხუმელმა ჩიქოვანებმა იმერეთის სამეფოს ლეჩხუმი და ქვემო სვანეთი მოსტაცეს. იმერეთის სამეფო ხელისუფლება არ შერიგებია ლეჩხუმის დაკარგვას და მის კვლავ შემოერთებას ცდილობდა.

განსაკუთრებით დაიძაბა ურთიერთობა ლეჩხუმის გამო სოლომონ მეორესა და გრიგოლ დადიანს შორის. კონფლიქტი მეფესა და მთავარს შორის იმდენად სერიოზული იყო, რომ თურქების წინააღმდეგ ბრძოლაში მოკავშირეთა ერთობლივ მოქმედებას ძლიერ აფერხებდა. ამიტომ არსებული დავის გადაწყვეტა რუსეთის მთავრობამ იკისრა, რომელმაც დაავალა ერეკლე II რადაც არ უნდა დაჭდომოდა შეერიგებინა იმერეთის მეფე და სამეგრელოს მთავარი.

³ იქვე. გვ. 179

⁴ თ. ბერაძე. XVII ს-ის პირველი ნახევრის ოდიშის რუკა — „ქველის მეგობარი“, XXI. თბ., 1970, გვ. 42.

⁵ თ. ბერაძე. ოდიშის პოლიტიკური გეოგრაფიიდან. — საქართველოს ისტორიული გეოგრაფიის კრებული. III. გვ. 180.

ხანგრძლივი დავის შემდეგ 1799 წელს გრიგოლ დადიანი და სოლომონ მეორე ერეკლე მეორის შუამდგომლობით შერიგდნენ. შეთანხმების საფუძველზე გრიგოლმა სამეგრელოს მთავრობა შეინარჩუნა და ლეჩხუმე სამეგრელოს შეუერთეს. მაგრამ ლეჩხუმის სარდალ-მოურავი ქაიხოსრო გელოვანი შეეშინებოდა ამის გამო 1799 წ. გრიგოლ დადიანმა გელოვანს თავი მოკვეთა, რამაც კვლავ გაამწვავა ურთიერთობა მეფესა და მთავარს შორის. ამ უკმაყოფილებას ახალი ბრძოლები მოჰყვა ლეჩხუმისათვის.

1802 წლის დასაწყისში სოლომონ მეორემ შეძლო დადიანობიდან გადაეგდო მთავარი გრიგოლი და ტახტი გრიგოლ დადიანის უმცროს ძმას მანუჩარ დადიანს უბოძა. მაგრამ გრიგოლ დადიანი სამეგრელოდან მთლიანად ვერ გააძევა და სოლომონი კვლავ აპირებდა ოდიშში ლაშქრობას. ხალხის უკმაყოფილებამ ამ გაუთავებელი ბრძოლების გამო მეფე იძულებული გახადა დაზავებოდა სამეგრელოს მთავარს და იგი ოდიშის მთავრად ეცნო, მხოლოდ სანაცვლოდ ამ გარემოებისა მას ჭყვიშის ციხე და მისი შემომაველი უნდა მიეღო. ოდიშის მთავარი არ აპირებდა საზავო პირობების შესრულებას და აჭიანურებდა ჭყვიშის ციხის იმერეთის მეფისათვის გადაცემას⁶.

1802 წლის ივნისში სოლომონ მეორე, იმერეთის სამეფოსა მხედრობით, რაჭის მხრიდან შეიჭრა ლეჩხუმში და ჭყვიშის ციხეს შემოადგა. რამოდენიმე დღის ალყის შემდეგ მეციხოვნეებმა ციხე სოლომონს გადასცეს. ამ ციხის აღების შემდეგ სოლომონ მეორე დაიძრა ლეჩხუმის სიღრმეში, სოფ. უსახელოსთან დადიანის ჯარი გაანადგურა და 1802 წ. 25 ოქტომბერს მთელი ლეჩხუმი დაიკავა. დადიანს დარჩა მხოლოდ მურის ციხე. 1802 წლის 4 ნოემბერს გამარჯვებული მეფე ქუთაისში დაბრუნდა.

ქართლ-კახეთის რუსული მმართველობა დაუყოვნებლივ ჩაერია მეფისა და დადიანის კონფლიქტში. სოლომონ მეორეს ჯერ კიდევ არ ჰქონდა ლეჩხუმის დაპყრობა მოთავებულები, როდესაც 1802 წლის 15 აგვისტოს იმერეთის მეფისადმი გაგზავნილ წერილში საქართველოს ჯარების სარდალი ლაზარეცკი სთხოვდა სოლომონს — ეცნობებინა მისთვის, თუ რამ განაპირობა მეფის მიერ დადიანის შეეწროება. იმავე წლის 25 აგვისტოს გაგზავნილ საპასუხო წერილში სოლომონ იმერთა მეფე აცნობებდა ლაზარეცკის, რომ ოდიშ-ლეჩხუმის მთავარმა გრიგოლ დადიანმა, იმერეთის სამეფო ტახტის სამკვიდრო უმამ, მრავალჯერ დაარღვია მეფისადმი მიცემული ერთგულების ფიცი, რამაც აიძულა იმერეთის მეფე, ურჩი მთავარი იარაღის ძალით მოეყვანა მორჩილებაში⁷.

სოლომონ მეფემ ლეჩხუმის დაპყრობის შემდეგ უშუალოდ ოდიშზე მიიტანა იერიში. როგორც სოლომონის მიერ საქართველოს მმართველისადმი, კოვალენსკისადმი გაგზავნილი წერილიდან (1803 წ. 2/X) ჩანს, სოლომონმა გადააყენა მთავრობიდან გრიგოლ დადიანი და მის მაგიერ დადიანობა გრიგოლის ძმას ოტიას გადასცა⁸.

შეეწროებული დადიანი დახმარებას ხან ახალციხის ფაშას სთხოვდა, ხან აფხაზეთის მთავარს ქედიშ-ბეგ შერვაშიძეს. ბოლოს, 1802 წლის 5 ოქ-

⁶ ქ. მ. შ. შ. დ. ი. ა. ნი, ლეჩხუმის საკითხი მე-19 საუკუნის დასაწყისში — ვაზ. „ქო-მუნაზის სხივი“ (ცაგერი), 1966, 21 მაისი, № 59.

⁷ Акты. Т. I. С. 573, 577.

⁸ Акты. Т. II. С. 340.

ტომპერს მან მიმართა თავის ცოლისძმას დავით ბატონიშვილს, თბილისში და მას რუსეთის ხელმწიფის წინაშე შეამდგომლობა სთხოვა. ასეთივე წერილით დადიანმა მიმართა 1802 წლის 2/XII რუს მოხელე სოკოლოვს და აცნობა: თუ მას ხელმწიფე არ დაიხსნის მოძალადე სოლომონ მეფისაგან, ის იძულებული იქნება თურქეთის მფარველობა ეძებოს. სოკოლოვმა დადიანის წერილი ციციანოვს გაუგზავნა. სოლომონ მეფემ მორიგების წინადადებით მიმართა გრიგოლ დადიანს. დადიანმა სოლომონ მეფეს მორიგებაზე უარი უთხრა. იმერეთის მეფემ გადაწყვიტა კვლავ ძალის საშუალებით მოეყვანა მორჩილებაში დადიანი, მაგრამ საქართველოს მთავარმართებელი ციციანოვი გამოეჭომა და დადიანს და იგი მეფის ხელყოფისაგან დაიცვა.

1803 წლის 4 დეკემბერს დადიანმა რუსეთის იმპერატორის ქვეშევრდომობაზე დაიფიცა და ლეჩხუმი ციციანოვმა მას დაუმტკიცა, რამაც იმერეთის სამეფო კარის მესვეურნი შეაშფოთა. მათ გადაწყვიტეს თვითონაც მიეღოთ რუსეთის ქვეშევრდომობა და ლეჩხუმის საკითხი აღმოსავლეთ საქართველოს ადგილობრივ რუსულ ადმინისტრაციას მოეგვარებინა.

1804 წლის 23 თებერვალს იმერეთის თავადაზნაურობამ და სამღვდლოებამ წერილი მიართვეს ციციანოვს, რომელშიაც ისინი ამტკიცებდნენ, რომ ლეჩხუმი ოდითგანვე იმერეთის მეფეთა სამკვიდრო მამული იყო, და იგი დადიანებმა ძალმომრეობით მიიტაცეს, იმერეთის არც ერთ ბაგრატიონთაგანს არ უბოძებია დადიანებისათვის ლეჩხუმი; ისინი აგრეთვე უცხადებდნენ ციციანოვს — ლეჩხუმის ეკლესიებზე არსებული წარწერები, ადგილობრივ მცხოვრებლებზე გაკეთებული სიგელ-გუჯრები და ძველი წერილობითი წყაროები, თვალსაჩინო დადასტურებაა იმისა, რომ ლეჩხუმი იმერეთის მეფეთა კუთვნილებას წარმოადგენდა⁹.

1804 წლის დამდეგს სოლომონ იმერთა მეფემ ციციანოვთან ჭიხოსრო წერეთელი და სეხნია წულუკიძე გაგზავნა. ამ ელჩების პირით სოლომონი რუსეთის ხელმწიფის ქვეშევრდომობას ითხოვდა, მაგრამ იმ პირობით, რომ იმერეთის მეფობა შერჩებოდა და ლეჩხუმი, რომელიც დადიანს წაართვა, მას დაუმტკიცდებოდა. უკანასკნელი პირობა ციციანოვისათვის მიუღებელი იყო და ეს არა იმიტომ, რომ მან ლეჩხუმი უკვე დადიანს აღუთქვა, არამედ უმთავრესად იმიტომ, რომ რუსეთის მთავრობამ კარგად იცოდა სოლომონ მეფის მიზნის შესახებ დასავლეთ საქართველოს გაერთიანებას რომ ითვალისწინებდა, რაც მას ყოვლად დაუშვებლად მიაჩნდა.

ციციანოვმა განუტბადა იმერეთის წარმომადგენლებს, რომ ლეჩხუმი ოდიშის სამთავროს უნდა გადასცემოდა¹⁰. მაშინ სოლომონის ელჩებმა უარი თქვეს მეფესთან შეთანხმების გარეშე მოლაპარაკების გაგრძელებაზე და იმერეთში დაბრუნდნენ¹¹.

სოლომონ მეფის მოციქულებს ციციანოვმა თან გააყოლა თავისი რწმუნებული გრაფი ვორონცოვი. ვორონცოვმა იმერეთის მეფეს ციციანოვის მიერ

⁹ პართალია, იმერეთის მეფეებს დადიანებისათვის არასდროს უბოძებია ლეჩხუმი, მაგრამ XVII საუკუნის მეორე ნახევარში ალექსანდრე იმერთა მეფემ ოდიშის ფაქტიურ გამგებულს გიორგი ლაპარტიანს ლეჩხუმის თავობა უბოძა (იხ. ვახუშტი ბატონიშვილი. ქართლის ცხოვრება. ტ. IV. თბ., 1973 წ. გვ. 851).

¹⁰ Акты. Т. II. С. 370.

¹¹ ნ ბ ე რ ძ ე ნ ი შ ვ ი ლ ი. საქართველოს ისტორიის საკითხები. II., 1965, გვ. 303.

¹² Акты. Т. II. С. 370.

შედგენილი ტრაქტატის ანუ „სათხოვართა პუნქტების“ პროექტი მოუტანა. სოლომონ მეფეს ეს პროექტი უცვლელად უნდა მიეღო და თავისი სახელით ამ პუნქტების დამტკიცება ხელმწიფისათვის უნდა ეთხოვა. სოლომონ მეფემ ამ პირობების მიღებაზე უარი განაცხადა. უთანხმოების მთავარ მიზეზს წარმოადგენდა იყო, რომელსაც მეფე დაეინებოდა თავისთვის ითხოვდა. ციციანოვი იმუქრებოდა და იმერეთის მეფესთან პირისპირ შეხვედრას მოითხოვდა.

მეფისა და ციციანოვის შეხვედრა მოხდა 1804 წლის 16 აპრილს ელაზნაურში, ლეჩხუმის გამო შეთანხმება აქაც გაძნელდა, ვინაიდან მეფე ხელშეკრულების ყველა პუნქტს დებულობდა მხოლოდ ერთი პირობით, თუ იმპერატორი იმერეთის მეფის უფლებას ლეჩხუმზე სათანადო რეზოლუციით დამტკიცებდა¹³. იმისათვის, რომ სოლომონ მეორე დაეთანხმებინა და ტრაქტატზე ხელი მოეწერიანებინა, ციციანოვმა 22 აპრილს მეფეს წერილობით აცნობა: ლეჩხუმის ციხეები, რომლებიც სოლომონ მეფის მეციხოვნეთ ჰქონდათ დაკავებული, დროებით დარჩებოდა იმერეთის სამეფოს შემადგენლობაში, სანამ ლეჩხუმის კუთვნილების საკითხს ალექსანდრე ხელმწიფე არ გადაწყვეტდა. ამავე დროს სოლომონ II იმპერატორისათვის ლეჩხუმზე მფლობელობით უფლების დამამტკიცებელი საბუთები უნდა გაეგზავნა.

სოლომონ მეფემ ლეჩხუმზე იმერეთის მეფეების მფლობელობითი უფლების დამამტკიცებელი საბუთები ციციანოვს სოლომონ ლიონიძის ხელით გაუგზავნა¹⁴, რის შემდეგ იმერეთის მეფემ მიიღო ციციანოვის წარდგენილი პირობები და 25 აპრილს რუსეთის ხელმწიფის ერთგულებაზე დაიფიცა.

სანამ ელაზნაურში ციციანოვსა და სოლომონს შორის მოლაპარაკება მიმდინარეობდა, ლეჩხუმში სოლომონის საწინააღმდეგო აჯანყება დაწყებულიყო. ზოგიშის ციხის მფლობელი ახვლედიანი და აქარის ციხის — ბააკა ჩიჭოვანი მეფეს განუდგნენ და დადიანს მიემხრნენ. ასევე, აუჯანყდნენ იმერეთის მეფეს კლდეღმართის ხეობის მცხოვრებნიც¹⁵. ციციანოვმა ნება დართო გრიგოლ დადიანს ლეჩხუმში შეჭრილიყო. დადიანის ჯარებმა ლეჩხუმის ყველა ციხე დაიკავეს გარდა ჰყვიშისა და გველისთავისა. 1804 წლის 4 აპრილს მათ სოფ. ლაბეჯინასთან მომხდარ ბრძოლაში მეფის მომხრე რაჭველები დაამარცხეს. იმავე წელს, 20 აპრილს დადიანმა ალყა შემოარტყა დეხვირის ციხეს და მეფის მეციხოვნეთ ყველა გასასვლელი მოუსპო. ამის შესახებ იმერეთის მეფემ ვერ გაიგო მანამ, სანამ ქუთაისში არ დაბრუნდა¹⁶. სოლომონმა მომხდარი ფაქტის შესახებ აცნობა ციციანოვს და მას დახმარების აღმოჩენა სთხოვა. ამავე დროს სოლომონ II უარს აცხადებდა ოდიშზე, რომელიც რუსეთის ქვეშევრდომი ქვეყანა იყო, ხოლო ლეჩხუმს იმერეთის სამეფოს განუყოფელ ნაწილად მიიჩნევდა¹⁷.

1804 წლის 29 მაისს ცაგზავნილი რაპორტით ციციანოვი აცნობებდა ალექსანდრე I, რომ რუსეთის ქვეშევრდომობაში შესული იმერეთის მეფე სოლომონ II სთხოვდა აღმოსავლეთ საქართველოს მთავარმართებელს — თხოვნითი მუხლების ხელმოწერის დროს მასში არ შესულიყო ლეჩხუმის საკითხი, ვიდრე იგი არ წარუდგენდა ციციანოვს იმერეთის სამეფოსადმი

13 Акты. Т. II. С. 337, 378.

14 იქვე. გვ. 376.

15 იქვე. გვ. 380.

16 იქვე. გვ. 921.

17 იქვე. გვ. 380—381.

ლენჩუმი კუთვნილების დამამტკიცებელ საბუთებს და სანამ ამ საკითხებზე იმპერატორი საბოლოო განჩინებას არ გამოიტანდა. ციციანოვი სოლომონს წერილსა და საბუთებს იმპერატორს უგზავნიდა განსახილველად, და ამ დროს ამ საკითხის ირგვლივ თავის მოსაზრებასაც ურთავდა. მისი განხილვა არ შეიძლებოდა მთელი ლენჩუმი ჩამორთმეოდა გრიგოლ დადიანს, ვინაიდან ეკატერინესა და ალექსანდრეს მიერ ნაბოძებ სიგელებში დადიანი ოდიშისა და ლენჩუმის მთავრად იწოდებოდა; ციციანოვს მიაჩნდა, რომ არ იყო მხედველობაში მისაღები იმერეთის სამეფოს თავადაზნაურობისა და სამღვდლოების მტკიცებანი, რომლებიც, როგორც ამ სამეფოს მოქალაქენი, თავისი ქვეყნის ინტერესებს დაიცავდნენ; ციციანოვის აზრით, უმჯობესი იქნებოდა ლენჩუმი ოდიშის სამთავროსა და იმერეთის სამეფოს შორის იმგვარად გაყოფილიყო, რომ ამ ორ პოლიტიკურ ერთეულს შორის კვლავ დარჩენილიყო დამაბულობის კერად, რაც დას. საქართველოში რუსეთის იმპერიის გაბატონებას გააადვილებდა¹⁸.

ამავე დროს ციციანოვმა ლენჩუმის საკითხის მოგვარება დაავალა. მ. ტუჩკოვს, მაგრამ ტუჩკოვმა ავადმყოფობის გამო ვერ შეძლო ამ მისიის შესრულება და მის ნაცვლად მოხელე ლიტვინოვი იქნა გაგზავნილი. ციციანოვი ავადმყოფი ლიტვინოვს გაეგო, თუ რამ განაპირობა ლენჩუმის მცხოვრებთა დიდი ნაწილის დადიანის მხარეზე გადასვლა და ყოველნაირად ცდილიყო დიეთანხმებინა დადიანი — ციხეთა მფლობელნი, მათი შემავალი სოფლებითურთ კვლავ სოლომონ მეფის მფლობელობაში დაეტოვებინა¹⁹.

ლიტვინოვმა თავის უპირველეს საქმედ სოლომონ მეფისა და გრიგოლ დადიანის შერიგება დასახა. ამ მიზნით მან მეფის შემდეგ დადიანი ინახულა, ლენჩუმსაც ეწვია, იქაურ პოლიტიკურ ვითარებასაც გაეცნო და ქუთაისს დაბრუნდა. რუსი მოხელის შეხედულებით, ლენჩუმის საქმე სოლომონის სასარგებლოდ ვერ გადაწყდებოდა, რადგან ქვეყნის თავადები დადიანს არჩევდნენ, ვინაიდან ამ უკანასკნელს ხელმწიფე წყალობდა²⁰.

1804 წლის 26 აპრილს ციციანოვმა ლენჩუმის თავადების წერილი მიიღო. ამ წერილიდან კარგად ჩანდა, თუ რამ განაპირობა ლენჩუმის ფეოდალების დადიანის მხარეზე გადასვლა.

1803 წ., როდესაც მაინოვი ჩავიდა ოდიშში და გრიგოლ დადიანს გადასცა იმპერატორის რესკრიპტი სამეგრელოს სამთავროს რუსეთის იმპერიის მფარველობაში შესვლის შესახებ, ლენჩუმის თავადები, იმპერატორის წყალობის იმედით, განუდგნენ იმერეთის მეფეს, კვლავ მიერთვნენ დადიანს და მოაწერეს ხელი ხელმწიფის სიგელს; მოიწვიეს დადიანი ლენჩუმში და შეჰფიცეს ერთგულება. მეფის ერთგულები მხოლოდ გელოვანთა ერთი ოჯახი და დეხვირის ციხის მფლობელები დარჩნენ. დანარჩენი გელოვანები, ჩიქოვანები, ახვლედიანები და ასათიანები ლენჩუმის მფლობელად დადიანს ირჩევდნენ; ლენჩუმის თავაკები ჩიქოვანები და ახვლედიანები უარს აცხადებდნენ თავიანთი ციხეებითა და შემავალი სოფლებით მეფის მფლობელობაში დარჩენილიყვნენ; ასევე, არ სურდათ მათ ჰყვივისა და დეხვირის ციხეები მეფეს გადასცემოდა²¹.

¹⁸ Акты. Т. II. С. 380, 381.

¹⁹ იქვე. 83. 382.

²⁰ იქვე. 83. 389—391.

²¹ იქვე. 83. 925.

ციციანოვის ინიციატივით, 1804 წლის ივლისში საჭილაოში იმერეთის მეფემ და ოდიშის მთავარმა კომპრომისულ შეთანხმებას მიიღწიეს.

ლენჩუშის ის ციხეები და მათი შემავალი სოფლები, რომელთა შემოღობვის მხედრობას ჰქონდა დაკავებული დროებით, იმერეთის მეფეს უბრუნდნენ მორჩილებოდა, ხოლო ლენჩუშის ის ნაწილი, რომელიც გრ. დადიანის მომხრეებს ეკავათ, ოდიშის სამთავროს შემადგენლობაში დარჩებოდა. იმერეთის მეფესა და სამეგრელოს მთავარს პეტერბურგში დეპუტაცია უნდა გაეგზავნათ ლენჩუშზე მფლობელობის დამამტკიცებელი საბუთებით და ხელმწიფის კარზე მათი განხილვის შემდეგ, იმპერატორი ლენჩუშის კუთვნილების შესახებ საბოლოო განჩინებას გამოიტანდა²².

1805 წლის 22 მარტს ოდიშიდან ციციანოვთან გაგზავნილი იქნა ნიკო დადიანი, ლენჩუშზე მთავრის სახლის მფლობელობითი უფლების დამამტკიცებელი საბუთებით. ციციანოვს წარედგინა მარტვილის ტაძრის ბალავრის წარწერის შინაარსი, რომელიც კაცია ჩიქოვანის სახლისადმი ლენჩუშის კუთვნილებას ამტკიცებდა და 1792 წლის სიგელი, რომლითაც გრიგოლ დადიანი თავის მეუღლეს ნინოს ჭყვიშის ციხეს უბოძებდა²³.

1805 წლის 16 აპრილს გაგზავნილ რაპორტში ციციანოვი ალექსანდრე ხელმწიფეს სამეგრელოს მთავრის სახლის მიერ გადმოცემულ საბუთებს წარუდგენდა და ლენჩუშის საკითხის ირგვლივ თავის საკუთარ დამოკიდებულებას გამოთქვამდა.

ციციანოვის აზრით, ლენჩუში ყოველთვის დადიანების კუთვნილი ქვეყანა იყო და იმერეთის მეფემ სოლომონ II, ისარგებლა რა გრიგოლ დადიანის სისუსტით, მოახერხა ლენჩუშის ზოგიერთი ციხის ხელში ჩაგდება, რის გამოც ციციანოვი საჭიროდ თვლიდა, რომ ლენჩუში სამეგრელოს სამთავროს გადასცემოდა; ციციანოვი სოლომონ მეფეს ახასიათებდა, როგორც რუსეთისადმი მტრულად განწყობილ პოლიტიკურ მოღვაწეს და არწმუნებდა იმპერატორს, რომ მისი გაძლიერება, რუსეთის პოლიტიკური ინტერესებიდან გამომდინარე, არასასურველი იყო; რაც შეეხებოდა ჭყვიშის ციხეს, რომლის გაცემაც გრიგოლ დადიანმა სოლომონ მეფეს აღუთქვა და რომელზედაც სოლომონს ჰქონდა დადიანის წერილობითი საბუთი, სოლომონის დამშვიდების მიზნით, იმერეთის სამეფოსათვის უნდა გადაეცათ, მაგრამ ასევე უნდა ყოფილიყო მხედველობაში მიღებული სოლომონის მიერ გრიგოლ დადიანისადმი გაცემული 1789 წლის 10 სექტემბრის სიგელი, რომლითაც მეფე გრიგოლ დადიანს უმტკიცებდა სოფელ საჭილაოს, იმ დახმარების საფასურად, რაც მან მეფეს იმერეთის ტახტის დაუფლებისათვის ბრძოლაში აღმოუჩინა²⁴.

ამგვარად, ციციანოვმა წინასწარ შეამზადა ალექსანდრე I, რომ ლენჩუშის საკითხი ოდიშის სამთავროს სასარგებლოდ გადაეწყვიტა.

1806 წლის 8 მაისს, პეტერბურგში, სახელმწიფო საბჭოში უმაღლეს დონეზე განიხილეს ლენჩუშის საკითხი და გამოთქვეს მოსაზრება, რომ იგი, საბოლოოდ, სამეგრელოს სამთავროს სასარგებლოდ უნდა გადაწყვეტილიყო, რომლის მთავრებმაც რუსეთისადმი ერთგულება არაერთგზის დაამტკიცეს. საბჭოში აგრეთვე დაადგინეს — შეექმნათ თბილისში კომისია, რომელშიც შე-

22 Акты. Т. II. С. 474.

23 იქვე. გვ. 474.

24 იქვე. გვ. 512—513.

ვიდოდა ოთხი რუსი ჩინოვნიკი და იმერეთიდან და სამეგრელოდან წარმო-
მადგენლებს მოიწვევდნენ. კომისია, განიხილავდა რა სადავო საქმეს, გამო-
იტანდა თავის დასკვნას და მას საქართველოს მთავარმართებელს გადასცემ-
და, რომელიც სათანადო შენიშვნების დართვით დასამტკიცებლად სწავლულ
ბურჯში გადააგზავნიდა²⁵.

იმევე წლის მაისის თვეში, სამეგრელოში გამოგზავრებულ იაკოვლევს
საგარეო საქმეთა მინისტრმა ჩასტორიისკიმ მისცა საიდუმლო მითითება, —
დაერწმუნებინა დადიანი რუსეთის კეთილგანწყობაში, რომ პირველი ხელსა-
ყრელი ვითარების შემთხვევაში, ლეჩხუმი ოდიშის სამთავროს გადაეცე-
მოდა²⁶.

ლეჩხუმის მფლობელობის საკითხი საბოლოოდ გადაწყდა 1810 წელს,
როდესაც იმერეთის სამეფო გაუქმდა. იმ დიდი დახმარებისათვის სამეგრე-
ლოს მთავარმა რუსეთის ადმინისტრაციას იმერეთის სამეფოს გაუქმებისათ-
ვის ბრძოლაში რომ აღმოუჩნდა, ლეჩხუმი სამეგრელოს სამთავროს გადასცეს.

როდესაც რუსეთის ჯარებმა იმერეთის დაპყრობის დროს ჭყვიშის ციხე
(ლეჩხუმისა და რაჭის საზღვარზე) და სოფ. საჭილაო (ოდიშ-იმერეთის
საზღვარზე, რიონ-ცხენისწყლის ხერთვისში) დაიკავეს, სამეგრელოს დედო-
ფალმა ნინომ და მისმა ვაჟმა ლევანმა ამ სოფლებზე პრეტენზია განაცხადეს.
1810 წლის 2 აპრილს სოფ. ჭყვიში და ჭყვიშის ციხის შემავალი ლევან და-
დიანს გადაეცა, რაც შეეხება ჭყვიშის ციხეს, იგი საომარი მოქმედების დროს
რუსეთის მხედრობამ დაანგრია და რუსული ადმინისტრაცია ახალი ციხის
აგების უფლებას არ იძლეოდა.

სოფ. საჭილაოზე ლევან დადიანს უარი ეთქვა, რასაც რუსული ადმი-
ნისტრაცია შემდეგი გარემოებით ასაბუთებდა:

1. რუსეთის მიერ იმერეთის დაპყრობის დროისათვის, იგი იმერეთის
სამეფოში შედიოდა და ამ სოფლებში სამეფოს კუთვნილი მამული ხაზინას
გადაეცა; 2. საჭილაო მნიშვნელოვანი სტრატეგიული პუნქტი იყო, იქ ხაზინამ
ავაო ციხე-სიმაგრე, გახსნა მალაზიები და ააშენა საწყობები, რომლებიც ღე-
ბულობდნენ შავი ზღვიდან გადმოტანილ საქონელს, რითაც იმერეთში და-
ბანაკებული რუსეთის მხედრობა მარაგდებოდა; 3. იმერეთის ყოფილ მეფეს,
სოლომონ მეორეს საჭილაოში მიქელაძეებზე ბევრი მამული ჰქონდა გაცე-
მული და დანარჩენი ნაწილის მთავრის საკუთრებაში გადაცემით იმერეთის
დროებითი მმართველობის ხაზინა საგრძნობლად გაღარიბდებოდა²⁷.

სოფელი საჭილაო ბოლოს მაინც დადიანმა დაისაკუთრა. 1832 წელს იგი
ლევან დადიანის სამფლობელოში ირიცხებოდა²⁸.)

გვიან საუკუნეებში, ვიდრე გურიის სამთავროს რუსეთის იმპერია შე-
იერთებდა, გამყოფი სასაზღვრო ხაზი გურიის სამთავროსა და ოდიშის
სამთავროს შორის რიონს გასდევდა. 1828 წელს ლევან დადიანმა ისარგებლა
გურიაში მომხდარი არეულობით და პალიასტომის ტბა მიითვისა. 1836 წელს
როზენმა პალიასტომი სამეგრელოს საკუთრებად ცნო, რასაც გურია-სამეგრე-

25 Акты. Т. III. С. 177.

26 იქვე.

27 იქვე. გვ. 496—497.

28 თ. სოსელია. ნარკვევები ფეოდალური ხანის დასავლეთ საქართველოს სოციალურ-
პოლიტიკური ისტორიიდან (სათავადოები). I. თბ., 1973, გვ. 282.

ლოს თავადაზნაურობას შორის გაუთავებელი დავა და შუღლად მოჰყვა ამ მხარეს საზღვრის დემარკაცია მხოლოდ 1843 წელს დაიწყო. 1835 წელს წარმოიშვა დავა ქალაქის ტყის გამო, რისთვისაც ერთმანეთს ებრძოდნენ სამეგრელოს თავადი მიქაძე და გურიის აზნაურები — ჭყონიძეები. მიქაძეებს ბაბს ქმნიდა ის გარემოება, რომ ისტორიულ ეპოქაში რეზერვაციის მიხედვით ჯერ შეიცვალა კალაპოტი და ეს პროცესი XIX ს.-ის დასაწყისშიც გაგრძელდა. ასევე, რამდენჯერმე გადაადგილდა რიონის შესართავიც. XIX ს.-ის 30-იან წლებში საზღვარმა მდ. ფიჩორამდე გადმოინაცვლა. მდ. ფიჩორის სამხრეთით ტყე ჩიბათის მცხოვრებლებს ეკუთვნოდა, ჩრდილოეთით კი სამეგრელოს თავადს მიქაძეს²⁹.

მიუხედავად იმისა, რომ სამეგრელოს (ოდიშის) სამთავროს, XVII ს.-ის II ნახევარში, ჩრდილო-დასავლეთით აფხაზმა ფეოდალებმა მნიშვნელოვანი ტერიტორია (კოდორიდან ენგურამდე) ჩამოაპრეს, სამეგრელოს მთავრები, სამურზაყანოს³⁰ მანც, ოდიშის განუყოფელ ნაწილად მიიჩნევდნენ, რაც განპირობებული იყო იმით, რომ აფხაზეთის მთავართა მიერ დაპყრობილი სხვა ნაწილისაგან განსხვავებით, აქ მეგრული მოსახლეობა აფხაზურით არ შეიცვალა და არც მაჰმადიანობა გავრცელდა. განსაკუთრებით გაღვივდა ოდიშის მთავრების გავლენა სამურზაყანოზე XVIII—XIX სს. მიჯნაზე, როდესაც საქართველოში მეფის რუსეთი ფეხს იკიდებდა. სამურზაყანოს უკანასკნელი ერთბირიგნული მმართველის, მურზაყან შერვაშიძის გარდაცვალების შემდეგ მის მემკვიდრეებს შორის ატეხილი ბრძოლით ისარგებლა სამეგრელოს დედოფალმა ნინომ და თავისი გავლენა ამ მხარეში კიდევ უფრო განამტკიცა.

1805 წელს, სამურზაყანოს თავადებმა მანუჩარ და ლევან შერვაშიძეებმა სამეგრელოს სამთავროს ქვეშევდრომობა აღიარეს, ერთგულება შეჰფიცეს ლევან დადიანს და რუსეთის იმპერიის მფარველობაში შესვლის სურვილი განაცხადეს³¹. კავკასიის არქეოგრაფიული კომისიის აქტების მეოთხე ტომში დაცულია სამურზაყანოელთა მიერ დადებული ფიცის ასლი, რაც ოდიშის მთავრების სამურზაყანოზე დიდი გავლენის თვალსაჩინო მოწმობაა. მოგვყავს სამურზაყანოელთა ფიცის სრული ტექსტი: „ჩვენ ქვემოთ ხელის მომწერნი, აფხაზის თავადნი, სამურზაყანოს მფლობელნი, შემოვედით ყმად ჩვენი ქვეყნით და თავადაზნაურებით მის იმპერატორობის დიდებულებისა ყოვლად უმორწყალესისა რუსთა ხელმწიფისა, ვფიცავთ ყოვლად ძლიერ ღმერთს და წმინდას სახარებას, რომ ვიყვნეთ ერთგულნი მონა და ყმანი სამიწღლეოდ და მის დიდებულობის ურჩობაში და ღალატობაში არასდროს არ შევიდეთ და აგრეთვე თუ სხვათაგან ღალატი ანუ ურჩობა შევიტყვეთ, დიან სწრაფად შევატყობინოთ საცა მართებული იყოს და როგორც ზემო სწერია ის არ აღვასრულოთ, ღვთისაგან და წმინდა სახარებისაგან შეჩვენებული ვიყვნეთ, და აგრეთვე ყოვლად უმორწყალესი ხელმწიფისაგან განრი-

29. ვ. ჩხატარაიშვილი. გურიის სამთავრო. საკანდიდატო დისერტაცია, თბ., 1963, გვ. 31.

30. როგორც ზემოთ აღვნიშნეთ, აფხაზეთის მთავარმა სარეკ შერვაშიძემ ხელში ჩაიგდო ოდიშის სამთავროს მიწა-წყალი კოდორიდან ენგურამდე. მისი გარდაცვალების შემდეგ ეს ტერიტორია ორად დაიყო. ჯიქეშას კოდორსა და ღალიძგას შორის მდებარე მიწა-წყალი, ერგო წილად, ყვაპუს ღალიძგასა და ენგურს შორის მდებარე მიწა-წყალი. უკანასკნელი მემკვიდრის მურზაყანის გამო ტერიტორიას ღალიძგასა და ენგურს შორის სამურზაყანო ეწოდა (იხ. თ. ბერაძე, ოდიშის პოლიტიკური გეოგრაფიიდან, გვ. 180).

31. Акты. Т. IV. С. 514.

სხებულნი ვიყვნეთ. როგორც რომ ყოვლად უმოწყალები ხელმოწყობის ყმა
ვიყოფებით, აგრეთვე სამეგრელოს თვითმპყრობელი ლევან დადიანისა
რადგანაც ჩვენ ჩვენის ქვეყნით ვყოფილვართ სამეგრელოს თვითმპყრობელის
თავადი დადიანისა³².

დაცულია აგრეთვე მანუჩარ შერვაშიძის თხოვნითი წერილი ციციანო-
ვისადმი, რომლითაც იგი სამურზაყანოს რუსეთის იმპერიის ქვეშევრდომო-
ბაში შესვლას ითხოვდა. ამ წერილში მანუჩარ შერვაშიძე ციციანოვს თავის
თავს გრიგოლ დადიანის ხელქვეითად და სამურზაყანოს „ხედმოკიდებული
კერძო“³³ ქვეყნად წარმოუდგენდა.

მანუჩარ შერვაშიძემ, ლევან დადიანის დახმარებით, მოახერხა ძმების,
ბექან და ლევან შერვაშიძეების მამულების ხელში ჩაგდება და სამურზაყა-
ნოს ფაქტიური მფლობელი გახდა. იმ დახმარებისათვის, რაც მან რუსულ
ადმინისტრაციას აღმოუჩინა ამ მხარეში გაბატონებისათვის, 1810 წელს მა-
ნუჩარს ლევან დადიანმა სამურზაყანოს მოურავობა უბოძა³⁴.

მანუჩარ შერვაშიძე 1813 წელს ბედიში მოკლეს. მას დარჩა ორი ვაჟი —
ალექსანდრე და დიმიტრი. სამეგრელოს მთავარმა, ლევან დადიანმა, როგორც
უახლოესმა ნათესავმა (იგი გარდაცვლილის მეუღლის მკვიდრი ძმა იყო),
მათი აღზრდა იკისრა. სარგებლობდა რა განუსაზღვრელი 'ძალაუფლებითა და
გავლენით, ლევან დადიანმა მცირეწლოვანი ალექსანდრე შერვაშიძის სახე-
ლით სამურზაყანოს მმართველობა მიითვისა. ლევან დადიანის მძლავრობას
წინაღუდგნენ გარდაცვლილის ნათესავები და თვით აფხაზეთის მთავარი მი-
ხეილ შერვაშიძეც. სამურზაყანოში ბატონობის განმტკიცების მიზნით, ლევან
დადიანმა მანუჩარის მემკვიდრეები გზიდან ჩამოიცილა. 1829 წელს, როდესაც
ალექსანდრე სრულწლოვანი გახდა, ლევან დადიანის დასმენით ციმბირ-
ში გადაასახლეს და იგი ადგილზე ჩასვლამდე გარდაიცვალა. დიმიტრი შერ-
ვაშიძე 1832 წელს დადიანის შეჩენილმა კაცებმა მოკლეს. ამ აქტის შემდეგ
ლევან დადიანი სამურზაყანოს უშუალო მმართველი გახდა.

კავკასიის ადგილობრივი, რუსული ადმინისტრაციაც სამურზაყანოს სა-
მეგრელოს სამთავროს შემადგენელ ნაწილად მიიჩნევდა. მაგრამ სამურზა-
ყანოს თავდაუნაურობა არ ცნობდა დადიანს სამურზაყანოს მფლობელად
და მის წინააღმდეგ ხშირად ჯანყდებოდა. სამეგრელოს მთავარი საკუთარი
ძალებით ვერ ახერხებდა სამურზაყანოში წესრიგის დამყარებას და კავკასი-
ის მმართველობა იძულებული ხდებოდა იქ სამხედრო ექსპედიციები გაეგ-
ზაენა³⁵.

შერვაშიძეებისადმი დადიანის უღმობელი დამოკიდებულებით განაწყე-
ნებულმა აფხაზეთის მთავარმა სამურზაყანოს შტოს დანარჩენი შერვაშიძე-
ები სოხუმში გაიწვია. 1839 წ. მან თხოვნით მიმართა მთავრობას, რომ სა-
მურზაყანო, როგორც ადრე აფხაზეთის კუთვნილი ქვეყანა, ჩამორთმეოდა
დადიანს და აფხაზეთის სამთავროს გადასცემოდა. შერვაშიძეს სამურზაყანოს
მფლობელობაში გადაცემაზე უარი ეთქვა, ვინაიდან სამურზაყანო, რომელიც
აფხაზეთის სამთავროსაგან დიდი ხნის წინ იყო გამოყოფილი, როგორც და-

32 Акты. Т. IV, с. 527.

33 იქვე. 83. 536.

34 სცია, ფ. 4, ან. 2, ს. 384, ფ. 4.

35 С. Эсадзе. Историческая записка об управлении Кавказом. Т. I, 1907, с. 107;
სცია, ფ. 4, ან. 2, ს. 384, ფ. 68.

მოუცილებელი პოლიტიკური ერთეული, არც ერთ ამ სამთავროსაგანს არ გვე-
თვოდა და სახაზინო უწყებას უნდა გადასცემოდა³⁶.

1840 წელს სამურზაყანო ჩამოერთვა დადიანს და მისგან რუსეთს გადა-
ცემულ ადმინისტრაციული ერთეული — სამურზაყანოს საბოქაულოს
შეიქმნა³⁷.

იმავე წლის დეკემბერში სამეგრელოსა და სამურზაყანოს გამყოფი
სადემარკაციო ხაზი დადგინდა. გოლოვინის მიერ გამოგზავნილმა რუსმა მო-
ხელემ, ესპეხომ ოდიშის სამთავროსა და სამურზაყანოს საბოქაულოს გამ-
მიჯნავ საზღვრის ხაზად მდ. ენგურის დინების ახალი კალაპოტის მარჯვენა
ტოტი მიიჩნია. სამეგრელოს მთავარმა დავით დადიანმა ამ გამოიჯვნის საფუ-
ძველზე ადრე მანუჩარ და ბეჟან შერვაშიძეების კუთვნილი სოფლები — დიდი
და პატარა კოკი — მიითვისა, რომლებიც მდინარის ახალი კალაპოტის მარ-
ცხენა ნაპირზე მდებარეობდნენ³⁸.

ბეჟან შერვაშიძის მემკვიდრეებს არ სურდათ თავიანთი წინაპრების მამული
დავით დადიანისათვის დაეთმოთ. შერვაშიძეებს დიდ დახმარებას უწყევ-
და შავი ზღვისპირეთის სანაპირო ხაზის დაცვის უფროსი ბუღბერგი, რომლის
მითითებითაც სამურზაყანოს პრისტავი დავიდოვსკი ნებას არ რთავდა დავით
დადიანს სოფლებს — დიდსა და პატარა კოხს — დაუფლებოდა.

1846 წელს დავით დადიანმა თხოვნით მიმართა კავკასიის მეფისნაცვალს
ვრონცოვს — პირადად ჩარეულიყო ამ საქმეში და სადემარკაციო ხაზის
დასადგენად სათანადო მოხელე გამოეგზავნა³⁹.

ვრონცოვმა საქმის გამოძიება კავკასიის საქმეთა კორპუსის მმართველს,
გენერალ ტარაკანოვს დაავალა. კავკასიის მეფისნაცვლის მითითებით ადგილზე
ჩასულ მოხელეს უნდა გაერკვია:


1. რა მიმართულებით მიედინებოდა ენგურის მთავარი კალაპოტი 1840
წელს, როდესაც სამეგრელოს სამთავროსა და სამურზაყანოს საბოქაულოს შორის
საზღვრის ხაზი დადგინდა, ხომ არ იყო სოფლები — დიდი და პატარა
კოკი — გაერთიანებული ერთ სასოფლო საზოგადოებაში; 2. ფლობდა თუ
არა გარდაცვლილი მანუჩარ შერვაშიძე დიდ კოკს, და რა ნათესაურ კავშირ-
ში იმყოფებოდნენ მოსაზრებულ შერვაშიძეები გარდაცვლილ თავადთან; 3. ვინ
ფლობდა დიდ კოკს მანუჩარ შერვაშიძის გარდაცვალების შემდეგ, ვიდრე
სამურზაყანო სახაზინო უწყებას გადაეცემოდა; 4. თუ დადიანი მანუჩარ შერ-
ვაშიძის მემკვიდრეების გადაშენების შემდეგ დაეუფლა სოფ. დიდ კოკს,
ჰქონდა კი თუ არა მას ამის უფლება, როგორც მთავარს, ვახტანგ მეექვსის სა-
მართლისა და სამეგრელო-სამურზაყანოში არსებული ადათის საფუძველზე,
რომლის მიხედვით გარდაცვლილის მამულს, თუკი მას მამრობითი ხაზით
მემკვიდრეები არ ღარჩებოდა, მთავარი უნდა დაპატრონებოდა; 5. შეეძლოთ
თუ არა მანუჩარ შერვაშიძის ქალიშვილსა და მის მეუღლეს, თავად ჩხო-
ტუას, მემკვიდრეობის უფლებით, გარდაცვლილის უძრავ ქონებას დაუფლე-
ბოდნენ.

³⁶ სტოა, ტ. 4, ან 2, ს. 384, ტ. 69.

³⁷ იქვე, ტ. 70.

³⁸ იქვე, ტ. 71.

³⁹ იქვე, ტ. 1.



ყველა ამ საკითხის დეტალური განხილვის შემდეგ ტარაკანოვი ამ სა-
დავო საქმის შესახებ თავის პირად დასკვნას გამოიტანდა და დასამტკიცებ-
ლად ვორონცოვს გადასცემდა.

ხსენებულ მითითებათა საფუძველზე ჩატარებული კვლევა-ძიებების შე-
დეგად ტარაკანოვი ვორონცოვს მოახსენებდა:

1. სოფელი დიდი კოკი სამურზაყანოს სახანოში უწყებაში გადასვლამდე
ეკუთვნოდა სამეგრელოს სამთავროს და სოფ. პატარა კოკთან ერთ სასოფლო
საზოგადოებას შეადგენდა. 1840 წელს, სამეგრელოს სამთავროსა და სამურ-
ზაყანოს საპრისტავოს სასაზღვრო ზღვის დადგენის დროს, მდ. ენგური იმავე
მიმართულებით მიედინებოდა, როგორც 1846 წელს. სამურზაყანოს მცხოვ-
რებნი დინების მთავარ კალაპოტად მიიჩნევდნენ ტოტს, რომელიც პატარა
კოკს დიდი კოკისაგან გამოჰყოფდა; სამეგრელოს მცხოვრებნი კი მდინარის
მთავარ კალაპოტად სოფ. პატარა კოკის სამურზაყანოსაგან გამიქნავ ტოტს
თვლიდნენ; ტარაკანოვი არ ენდო ადგილობრივ მცხოვრებთა ჩვენებას, რო-
მლებიც დაინტერესებულ პირებს წარმოადგენდნენ, და გადაწყვიტა მდინარის
დინების მთავარი კალაპოტი ადგილზე შეემოწმებინა; მდინარის დინების ორ-
გზის დათვალიერებამ ტარაკანოვი დაარწმუნა, რომ განშტოება, რომელიც
სოფ. პატარა კოკს მარჯვნიდან შემოუვლიდა, ორჯერ უფრო ფართო იყო, ვიდრე
დიდსა და პატარა კოკს შორის გამდინარე ტოტი. მდ. ენგურის მარცხენა
ტოტი, განსაკუთრებით გაზაფხულზე, წყალდიდობის გამო, ძალზე სწრაფად
მიედინებოდა და მისი გადალახვა არა მარტო ცხენით, არამედ თვით სამდი-
ნარო ნავეებითაც კი გაძნელებული იყო, ეს ტოტი მაღალ და ფლატეებიან
ნაპირს გაუყვებოდა; მარჯვენა ტოტი შედარებით მცირე ზომისა იყო და მას-
ზე თვით ცხენითაც კი შეიძლებოდა გადასვლა. მცხოვრებნი მდინარის იმ
ტოტს, პატარა კოკს მარჯვნიდან რომ შემოუვლიდა, დიდ ენგურს ეძახდნენ,
მარცხენა ტოტს კი პატარა ენგურს უწოდებდნენ. აქედან გამომდინარე, ტა-
რაკანოვმა ენგურის დინების ის ტოტი, რომელიც კოკს მარჯვნიდან ჩაუვლი-
და და სამურზაყანოსაგან გამოყოფდა, მდინარის მთავარ კალაპოტად მი-
იჩნია.

2. სოფელ დიდ კოკს თავადი მანუჩარ შერვაშიძე ფლობდა, რასაც არც
თვით დავით დადიანი უარყოფდა. რუსეთის საწინააღმდეგო მოქმედებაში
შემჩნეულ სოლომონ (მანუჩარის მამა) და ლევან (მანუჩარის ძმა) შერვაში-
ძეებს ჩამოერთვათ მათი კუთვნილი მამულები, მათ შორის სოფ. დიდი კოკი.
და ლევან დადიანმა სამეგრელოს სამთავროსადმი გაწეული ერთგულების
საფასურად ეს სოფელი მანუჩარ შერვაშიძეს გადასცა. ამის დასამტკიცებ-
ლად სამეგრელოს მთავარმა წარუდგინა მას (ტარაკანოვს) ასლი 1810 წლის
ლევან დადიანის მიერ მანუჩარზე გაცემული სიგელისა, რომლითაც დადი-
ანი მანუჩარ შერვაშიძეს სამურზაყანოს მოურავობას უბოძებდა (რომლის
ორიგინალიც, როგორც მას დავით დადიანის წარმომადგენელმა განუცხადა,
1841 წლის 29 აგვისტოს გოლოვინს გადაეცა); აგრეთვე ამონაწერი საქართ-
ველოს მთავარმმართველის რტიშჩევის 1815 წლის 18 ივნისს ლევან დადი-
ანისადმი მიწერილი წერილიდან, საიდანაც ჩანდა, რომ ძმის (მანუჩარის) მო-
კვლის განზრახვაში ეკვიპიტანილი, დაპატიმრებული და მამულჩამორთმეული
ბეჟან შერვაშიძის დასჯა-თუ შეწყალება ლევან დადიანს ჰქონდა მინდობილი.

მოსარჩლე თავადებმა, ლევან, მანუჩარ და როსტომ შერვაშიძეებმა, აჩ-
ვენეს: სოლომონ შერვაშიძის გარდაცვალების შემდეგ, სოფ. დიდ კოკს

განუყოფელად ფლობდნენ, რაზეც მათ არავითარი დამამტკიცებელი საბუთი არ წარმოუდგენიათ; გარდაცვლილი მანუჩარ შერვაშიძის ძმამ ბათუმ განაცხადა, რომ მთელ მამულს განაგებდნენ მანუჩარ და ბექან შერვაშიძეები. როდესაც ბექანი იძალებოდა, მაშინ მამულს მხოლოდ მანუჩარი ფლობდა, შემდეგ ბექანი დაბრუნდა და მიიღო თავისი ყოფილი მამულის ნაწილი. ბექანის ხელშეკრულად გატყვევის დროს იგი შეიპყრო მანუჩარმა და გადააგზავნა ლევან დადიანთან, რომელმაც იგი ციხეში გამოამწყვდია და იქ გარდაიცვალა; ამის შემდეგ ბექანის მამული მთლიანად მანუჩარის ხელში გადავიდა. მანუჩარის სიკვდილის შემდეგ სოფ. დიდ კოკს გარდაცვლილის ქალიშვილი და მისი ვაჟები ფლობდნენ და ბექანის მემკვდრეებს მამისეული ნაჭონი მამული აღარ დაუბრუნეს, სამურზაყანოს სასამართლოს მდივანბეგმა ჯამლეთ ჩხოტუამ განაცხადა: მანუჩარ შერვაშიძემ დადიანის დახმარებით გზიდან ჩამოიცილა თავისი ძმები და მათ მამულს დაეუფლა. სოლომონ შერვაშიძის არც ერთ შთამომავალთაგანს ამ მამულზე მფლობელობითი უფლება არ ჰქონია.

ტარაკანოვმა ვაარკვია აგრეთვე, თუ რა ნათესაურ დამოკიდებულებაში იმყოფებოდნენ მოსარჩლე თავადები გარდაცვლილ მანუჩარ შერვაშიძესთან. ლევან შერვაშიძე იყო მანუჩარის ძმის, ბექანის ვაჟი, მანუჩარი სარეკისა, რომელიც გარდაცვლილის მკვიდრი ბიძაშვილი იყო;

3. სამურზაყანოს და სამეგრელოს თავად-ზნაურთა და აგრეთვე სამეგრელოს მთავრის დადიანის ჩვენებით გამოირკვა, რომ მანუჩარ შერვაშიძის გარდაცვალების შემდეგ სოფ. დიდ კოკს ფლობდნენ გარდაცვლილის ქვრივი და მისი შვილები; მათი გარდაცვალების შემდეგ, ვიდრე სამურზაყანო ხაზინას გადაეცემოდა, ამ სოფელს სამეგრელოს მთავრები ფლობდნენ.

შერვაშიძეები ამტკიცებდნენ, რომ ამ სოფელს გარდაცვლილის ქვრივთან და შვილებთან ერთად განუყოფელი მფლობელობითი უფლებით ფლობდნენ შერვაშიძეთა საგვარეულოს სხვა წარმომადგენლებიც. დავით დადიანი უარყოფდა ამ ცნობას, ვინაიდან ძველი ქართული სამართლისა და ადგილობრივი ადათის თანახმად, მათ არ ჰქონდათ რაიმე მფლობელობითი უფლება; იგივე დაამოწმეს თავადებმა — ბათუ, მურზაყან, კულნათ შერვაშიძეებმა, ჯამლეთ ჩხოტუამ და სოფ. დიდი კოკის მღვდელმა მიქაბერიძემ.

4. გამოძიებით დადგინდა, რომ მანუჩარის ქვრივისა და მისი შვილების გარდაცვალების შემდეგ სოფ. დიდი კოკი ლევან დადიანის მფლობელობაში გადავიდა, ვინაიდან ვახტანგ VI კანონთა კრებულის პირველი განყოფილების 131, 137, 160 და 248-ე მუხლებისა და ადგილობრივი ადათის მიხედვით გარდაცვლილის უძრავი ქონება, თუკი მას პირდაპირი მემკვიდრეები არ დარჩებოდა, მთავრის მფლობელობაში უნდა გადასულიყო. ჩატარებული გამოძიების საფუძველზე მიღებული დასკვნები ტარაკანოვმა განსახილველად ვორონცოვს გადასცა.

ტარაკანოვის დასკვნის თანახმად, სადემარკაციო ხაზად სამეგრელოს სამთავროსა და სამურზაყანოს საბოქაულოს შორის მდ. ენგურის მარჯვენა შენაკადი უნდა მიჩნეულიყო, რომელიც, თავის მხრივ, მდინარის დინების მთავარ კალაპოტს წარმოადგენდა და სოფ. პატარა კოკს სამურზაყანოსაგან გამოჰყოფდა, სოფ. პატარა კოკი, რომელიც დიდ კოკთან ერთად ყოველთვის ერთ სასოფლო საზოგადოებას შეადგენდა და სამეგრელოს მთავარს ეკუთვნ

წოდა, ვიდრე სამურზაყანო სახაზინო უწყებაში გადავიდოდა, დავით დადიანის მფლობელობაში უნდა გადასულიყო.

დავით დადიანს ხელში ჩაეგდო აგრეთვე ენგურის მარჯვენა ნაპირზე მდებარე ბარე სოფელი ფახულანი, რომელიც ტერიტორიულად სამურზაყანოს ნაპირსა და ტაგოს ფარგლებში მდებარეობდა. ამ შემთხვევაშიც კი ტარაქანოვი შესაძლებლად თვლიდა, რომ ეს სოფელი, რომელიც აღმოსავლეთით ჭვრის ოკრუგს ესაზღვრებოდა და იქ დადიანის ყმები დიდი რაოდენობით ცხოვრობდნენ, სამეგრელოს ჭვრის ოკრუგის შემადგენლობაში გადასულიყო⁴⁰.

1847 წლის დეკემბერში კავკასიის მეფისნაცვალმა ვორონცოვმა ამ საქმის ხელახლა გასარჩევად გრაფი ვალანტერი ვააგზავენი, რომელმაც ჩატარებული კვლევა-ძიების შედეგად მიღებული დასკვნები მეფისნაცვალს წარუდგინა:

1. პატარა კოკი იყო არა მარტო ერთი სოფლის სახელწოდება, არამედ მისი წარმოქმნის დღიდან ეს სახელი ეწოდა მთელ ფართობს, რომელიც შამგონას, ორსანტიასა და გაინარჯიას-მუხურს შეიცავდა.

2. სოფლები — შამგონა, ორსანტია და გაინარჯიას-მუხური — მანუჩარ შერვაშიძის მამული იყო, რომელიც მისი გარდაცვალების შემდეგ, ვახტანგ VI სამართლის თანახმად, სამეგრელოს მთავრის სახლს უნდა მიკუთვნებოდა. საკუთრივ სოფ. პატარა კოკი, რომელიც თავად გარდაცვლილ ბეჟან შერვაშიძის გლეხებით იყო დასახლებული და რომელსაც პირდაპირი მემკვიდრე ჰყავდა ლევან შერვაშიძის სახით, ამ უკანასკნელის მფლობელობაში დარჩებოდა.

ამ მონაცემების საფუძველზე და აგრეთვე იმიტომ, რომ სასაზღვრო ზაზად სამეგრელოსა და სამურზაყანოს შორის ენგურის დინების მარჯვენა ტოტი ითვლებოდა, 1846 წლის 6 მარტს კავკასიის მეფისნაცვალმა ვორონცოვმა დაავალა შავი ზღვის სანაპიროს დაცვის მესამე განყოფილების უფროსს ბულბერგს სოფლები — შამგონა, ორსანტია და გაინარჯიას-მუხური — დავით დადიანის მფლობელობაში გადაეცა, ხოლო სოფელი პატარა კოკი ბეჟან შერვაშიძის მემკვიდრე ლევან შერვაშიძის მფლობელობაში დაეტოვებინა, იმ პირობით, რომ ამ სოფლის ადმინისტრაციული ზედამხედველობა დავით დადიანს დაეკავებოდა. სამეგრელოს სამთავროს ჭვრის ოკრუგის შემადგენლობაში უნდა დარჩენილიყო აგრეთვე სოფ. ფახულანიც.

1849 წლის 4 იანვარს სოფლები — დიდი კოკი, გაინარჯიას-მუხური, ორსანტია და შამგონა — პირად მფლობელობაში გადაეცა დავით დადიანს, ხოლო სოფ. პატარა კოკი, რომელიც მდინარის მარჯვენა ტოტის მარცხენა ნაპირზე იმყოფებოდა, სამეგრელოს სამთავროს შეუერთეს⁴¹.

XIX ს. I ნახევარში სამეგრელოს (ოდიშის) სამთავროს საზღვრები ასე გამოიყურებოდა:

აღმოსავლეთით მას ქუთაისის გუბერნიის რაჭისა და ქუთაისის მხარეები ესაზღვრებოდა, რომელთაგანაც ასკის წყლით თავშეიპყედის სამხრეთი კალთებით, ხვამლის მთის მასივით და ცხენის წყლით გამოიყოფოდა. სამხრეთით ჯურის მხარე ემეზობლებოდა და საზღვრი მდ. ფიჩორს გაუყვებოდა. დასავლეთით სამურზაყანოს საპრისტავო ესაზღვრებოდა, რომლისაგანაც მდინარეების — ენგურისა და ლალიძგას — წყალგამყოფი კოდორის ქე-

41 სცია, ფ. 4, ან 2, ს. 384, ფ. 57, 804

დის სამხრეთული განშტოებით, ხირუმის მთაგრეხილითა და მდ. ენგურით იმიჯნებოდა. ჩრდილოეთით სადადეშქელიანო და თავისუფალი სვანეთი ესაზღვრებოდა და მათი გამყოფი სასაზღვრო ხაზი სვანეთის ქედს წარმოადგენდა.

3. Ф. ЦИЦАДЗЕ

К ВОПРОСУ О ГРАНИЦАХ МИНГРЕЛЬСКОГО (ОДИШСКОГО) КНЯЖЕСТВА В I ПОЛОВИНЕ XIX ВЕКА

Резюме

В рассматриваемый период границы Мингрельского княжества выглядели следующим образом: на востоке оно граничило с Рачинским и Кутаисским уездами Кутаисской губернии, далее по р. Аскис-Цкали граница опускалась по склонам Тавшавского хребта, шла к г. Хвами и р. Цхенис-Цкали, с юга проходила по р. Пичори, отделявшей его от Горийского уезда. На западе границей Самурзаканского приставства служили Хрумский хребет, южное ответвление Кодорского хребта и далее она спускалась к Черному морю вплоть до р. Ингури. На север от Мингрельского княжества находились княжеская и вольная Сванетия. Граница с ними проходила по Сванетскому хребту.

4. კაპელია

XIX საუკუნის ბოლოსა და XX საუკუნის დასაწყისის საკარტველოს სასოფლო-სამეურნეო მიწების განაწილების გამოკვლევის ასპექტი

სოფლის მეურნეობაში მიწის დანიშნულება ძალზე დიდია. იგი წარმოების ძირითადი საშუალებაა.

სასოფლო-სამეურნეო პროდუქტების წარმოების გადიდება და მისი ხარისხის ამაღლება ძირითადად დამოკიდებულია სასოფლო-სამეურნეო საკუთრების ოდენობაზე, მის სტრუქტურასა და გამოყენების ხასიათზე, განსაკუთრებით მაშინ, როდესაც სოფლის მეურნეობას აქვს ექსტენსიური ხასიათი. ეხებოდა რა მიწის მნიშვნელობას, კ. მარქსი აღნიშნავდა: „შრომა არ არის ერთადერთი წყარო მის მიერ წარმოებული ღირებულებისა, ნივთიერი სიმდიდრისა.. შრომა სიმდიდრის მამაა და მიწა მისი დედა“¹.

მიწის, ამ ძირითადი საშუალების, ფიზიკური განსაზღვრულობა განაპირობებს მის დანიშნულებით გამოყენებას, რაც ცვალებადი მოვლენაა. დროსა და სივრცეში საწარმოო ძალთა განვითარების მსგავსად, მიწის დანიშნულებით გამოყენება იცვლებოდა საზოგადოების მოთხოვნილების შესაბამისად; მაგრამ, როგორც არ უნდა იყოს ადამიანთა მოთხოვნილება, მიწის დანიშნულებით გამოყენებას განაპირობებს საკუთრების ფორმები, წარმოებითი ურთიერთობა, მეცნიერებისა და ტექნიკის მიღწევები, ბუნებრივი პირობები და სხვა.

XIX ს. ბოლოსა და XX ს. დასაწყისში საქართველოს სასოფლო-სამეურნეო მიწების გამოყენების გეოგრაფიული ანალიზისათვის ჩვენ გამოვიყენეთ 1909—1921 წწ. სტატისტიკური კრებული. ვარდა ამისა, ვისარგებლეთ 1880 წ-დან 1914 წლის ჩათვლით „კავკასიის კალენდრის“ მონაცემებით; თუმცა სანდო სტატისტიკური ცნობების ძიება „კავკასიის კალენდარში“ იმ მიზნით, რათა აღნიშნულ პერიოდზე გაბმული ანალიზი ვაწარმოოთ, რამდენადმე უნაყოფოა, რის შესახებაც თვით კალენდარშიც არის აღნიშნული². ეს მასალა შეიძლება მხოლოდ განვითარების ტენდენციის მაჩვენებელი იყოს და ზოგიერთი დასკვნის გაკეთების საშუალება მოგვცეს.

კალენდრის მონაცემების შესავსებად და დასაზუსტებლად გამოვიყენეთ აგრეთვე 1899 წლის სტატისტიკური კრებული³. კრებულში მოცემულია დიდძალი მასალა, რომელიც მიწათსარგებლობის საკითხებს ეხება. მასში არის თბილისის გუბერნიაში ზოგიერთი მაზრების გამიჯვნის დამთავრების შემდეგ მიღებული სტატისტიკური მონაცემები. რადგან ამ დროს ქუთაისის გუბერ-

1 კ. მარქსი, კაპიტალი. ტ. I. 1954, გვ. 60.

2 К. К. на 1885 г. Тифлис, 1884 г., с. 235.

3 Сборник статистических данных о землевладении и способах хозяйства в пяти губерниях Закавказского края. Тифлис, 1899.

ნიაში არ იყო დამთავრებული მიწების გამოიჯენა, ამდენად თბილისის ვებერ-
 ნისის ზოგიერთ მახრებზე და ქუთაისის გუბერნიის არსებული სტატისტი-
 კური მონაცემები გამოუყენებელი გვჩნება. საგულდსმთა პროფესორ ს. ავა-
 ლიანის შენიშვნა, რომელიც წერდა: „რუსეთის მთავრობას საქართველოში
 მიწის ფონდის რაოდენობა არ გამოუკვლევია; საქართველოში მიწის ფონდის რაოდენო-
 ბა, კლასტრი არ მომხდარა. ჩვენში მიწის გამოიჯენა არ დამთავრებულია 1917
 წლამდე. რუსეთის მთავრობის სტატისტიკური გამოკვლევების მიხედვით
 მხოლოდ დაახლოებით ვიცოდით საქართველოს მიწის ფონდის რაოდენობა.
 რუსეთის სტატისტიკა მიწების შესახებ საქართველოში არ იყო სწორი, ყალბ
 საფუძველზე იყო აგებული“.

ყოველივე ზემოთქმულმა გაართულა საქართველოს სასოფლო-სამეურ-
 ნეო მიწების გეოგრაფიული თავისებურებების შესწავლა და გამორიცხული
 არ არის მცირე უზუსტობა.

* * *

მიწის დანიშნულებით გამოყენებაზე დიდ გავლენას ახდენს ის ფაქტორი,
 თუ ვის სარგებლობაშია მიწა.

მიწათსარგებლობა და მიწათმფლობელობა საქართველოში, საკვლევ პე-
 რიოდში, ყოველთვის წარმოადგენდა კლასობრივი ბრძოლის ერთ-ერთ საფუ-
 ძველს.

მიწის განაწილება მიწათმფლობელთა მიხედვით რევოლუციამდელ პე-
 რიოდში საქართველოში შემდეგ სურათს იძლევა:

ცხრილი I

საქართველოს მიწის ფონდის განაწილება მიწათმოსარგებელთა
 შორის 1917 წ. მიხედვით⁴

რიგითი №	მიწათმოსარგებელთა კატეგორიები	საერთო ფარ- თობი ათას დეკეტინებში	% შეუარლება
1	სახელმწიფო მიწები	2309,5	36,2%
2	კერძომფლობელთა მიწები	2265,1	35,4%
3	გლეხთა მიწები	1504,2	23,6%
4	სოფლისწულო უწყების მიწები	116,4	1,8%
5	საეკლესიო-სამონასტრო მიწები	22,3	0,3%
6	საქალაქო დასახლებების მიწები	25,4	0,4%
7	მიწები ტრანსპორტის მიერ დაკავებული	9,3	0,1%
8	სხვა მიწები (მუნიციპალიტეტი, მთები, კლდე- ბი, კაობები და სხვ.)	138,2	2,2%
ს უ ლ		6380,4	100%

როგორც ცხრილი 1-ლი გვიჩვენებს, საქართველოში, აღნიშნულ პერი-
 ოდში, მიწის ფონდის 2/3-ზე მეტი ეკუთვნოდა ხაზინასა და კერძო მფლო-

4 ს. ავალიანი. მიწათმოქმედება საქართველოში. ქუთაისი, 1920, გვ. 5.
 5 Яшвили Н. С. Земельный фонд СССР — В кн.: Природные ресурсы СССР, том VI, сельскохозяйственные ресурсы. М., 1965, с. 231.
 ბექტრები ჩვენ მიერ გადაყვანილია დესეტინებში (ქ. კ.).

ბელებს, მაშინ, როდესაც ისინი შეადგენდნენ მოსახლეობის 4,9%-ს, მიწის ფონდის თითქმის 1/5 ნაწილი გლეხების სარგებლობაში იყო. შედარებით მცირე მიწას (0,3%) ფლობდნენ ეკლესია-მონასტრები. მიწის ფონდის გარკვეული ნაწილი დაკავებული იყო ქალაქებით და საქალაქო ტერიტორიების დასახლებებით (0,4%). საერთოდ, უნდა აღინიშნოს, რომ ავტორიტეტის მიხედვით ქართველთათვის დასახლებათა ეს ტიპები შედარებით ნაკლებად იყო დამახასიათებელი. საქართველოში სახალხო მეურნეობის მიზნებისათვის გამოუყენებელი მიწის ფონდის 2,2% აღირიცხებოდა. ეს მიწები იყო ძირითადად მყინვარები, ციკაბო ადგილები, ქაობები და სხვ.

მოსახლეობის სხვადასხვა ფენების მიწით უზრუნველყოფას ყველაზე კარგად განსაზღვრავს სულადობრივი ნორმები. სულ საქართველოში საკვლევ პერიოდში აღირიცხებოდა თავიდანაწარმოების 10312 კომლი. აქედან 1 კომლზე 400 დესეტინაზე მეტი მიწა მოდიოდა. ამგვარად, მოსახლეობის ეს ფენა ყველაზე კარგად იყო უზრუნველყოფილი მიწით. გლეხებს შორის მიწით შედარებით კარგად იყვნენ უზრუნველყოფილი სახელმწიფო გლეხები. თბილისის გუბერნიის 48250 კომლი სახელმწიფო გლეხის სარგებლობაში იყო 84,3 ათასი დესეტინა სახაზინო მიწა; კომლზე საშუალოდ 17 დესეტინა მოდიოდა, აქედან საკარმიდამოზე, ბალ-ვენახსა და სახნავ-სათესზე — 6 დესეტინა, დანარჩენი კი საძოვარი, ბუჩქნარი და უვარგისი ნაკვეთები იყო.⁶

ქუთაისის გუბერნიაში (აქარა-აფხაზეთის გამოკლებით) 20997 კომლი სახელმწიფო გლეხის სარგებლობაში იყო 88,7 ათასი დესეტინა მიწა (კომლზე საშუალოდ 4 დესეტინა)⁸.

როგორც აღინიშნა, ყველა კატეგორიის გლეხთა ეკონომიკური მდგომარეობის განმსაზღვრელი ფაქტორი მიწა იყო. ასევე, ხიზნების მიწით უზრუნველყოფაც შემდეგნაირად წარმოგვიდგება: თბილისის გუბერნიაში ზემოხსენებული კატეგორიის გლეხთა ერთ კომლზე მოდიოდა 4,3 დესეტინა მიწა; ქუთაისის გუბერნიაში საშუალო საკომლო ნაღელი არ აღემატებოდა 2,3 დესეტინას⁹. ხოლო თბილისის გუბერნიის დროებით ვალდებულ გლეხთა თითო კომლზე მოდიოდა 3 დესეტინა მიწა, ქუთაისის გუბერნიაში — 4 დესეტინა¹⁰. მიწის ეს ფართობი, რა თქმა უნდა, არ იყო საკმარისი იმისათვის, რომ მოსახლეობას თავიც ერჩინა და მიწის პატრონისა და სახელმწიფოს ვალი გადაეხადა. არსებობის შესანარჩუნებლად გლეხობას უხდებოდა მიწის იჯარით აღება, რაც მაინც მცირე იყო და ხშირად იწვევდა გლეხების მიგრაციას, როგორც საქართველოს რიგ სოფლებსა და ქალაქებში, ისე მის გარეთაც.

სასოფლო-სამეურნეო მიწების გამოყენების გეოგრაფიული შესწავლისათვის საჭიროა მიწის ფონდის სტრუქტურის შესწავლა. 1914 წლის „ავგაპოსის კალენარში“ მოცემული სტატისტიკური მასალის საფუძველზე შედგენილი ცხრილი 2 ამაზე ნათელ წარმოდგენას გვაძლევს. როგორც ცხრილიდან ირკვევა, მიწის ფონდის 40,3%-ს საქართველოში შეადგენდა სასოფლო-

6 საქართველოს ისტორიის ნარკვევები. ტ. V. თბ., 1970, გვ. 527—28.

7 ალ. ბენდიანიშვილი. ავტარული ურთიერთობანი საქართველოში 1890—1917, თბ., 1965, გვ. 31—32.

8 იქვე.

9 საქართველოს ისტორიის ნარკვევები. ტ. V. გვ. 557.

10 Сборник статистических данных в пяти губерниях Закавказского края. 1899, Тифлис, с. 12.

სამეურნეო სავარგულები, რომლებსაც მიეკუთვნებოდა სახნავი, წაყვანი, მრავალწლიანი ნარგავები, სათიბები და საძოვრები. ვინაიდან ამ მიწებიდან მიღებულ სასოფლო-სამეურნეო პროდუქციაზე დაწესებული იყო სასაბჭო-ფო გადასახადი, ამიტომ ეს მიწები აღირიცხებოდა კავკასიის მხარეზე დაწესებული ფიფო პალატის მიერ. უნდა აღინიშნოს, რომ სასოფლო-სამეურნეო მიწების ხვედრითი წილით საქართველო ჩამოუვარდებოდა მეზობელ მაქსიმალურ გუბერნიას, სადაც სასოფლო-სამეურნეო მიწებზე მოდიოდა მთელი მიწის ფონდის 58,9%¹².

ცხრილი 2¹¹
საქართველოს მიწის ფონდის სტრუქტურა XX საუკუნის დასაწყისში (1912—1914 წწ.)

გუბერნიები, მაზრები და ოკრუგები	სულ მიწის ფონდი		სასოფლო-სამეურნეო სავარგულები			ტყეები, ბუჩქნარები და დანარჩენი მიწები		
	ფართობი ათას დეკატ.	% საქ. მიწის ფონდის მიმართ	ფართობი ათას დეკატ.	% საქ. სს მიწების მიმ.	% მზრის სს მიწების მიმართ	ფართობი ათას დეკატ.	% ტყეების, ბუჩქნარების, დანარჩენი მიწის ფონდის მიმ.	% მზრის მიწის ფონდის მიმ.
თბილისის გუბერნია	3733.2	54.1	17428	62.7	46.7	1.990.4	48.1	53.3
ახალქალაქის მაზრა	250.3	3.6	168.9	6.0	67.5	81.4	1.9	32.5
ახალციხის "	242.4	3.5	110.6	3.9	45.6	131.8	3.2	54.4
ბორჩხალოს "	627.7	9.1	397.2	14.2	63.3	230.5	5.6	36.7
გორის "	624.7	9.1	297.8	10.7	47.7	326.9	7.9	52.3
ღუშეთის "	354.7	5.1	105.7	3.8	29.8	249.0	6.0	70.2
სიღნაღის "	550.2	8.0	215.4	7.7	39.2	334.8	8.1	60.8
თელავის "	224.8	3.3	64.3	2.3	28.6	160.5	3.9	71.4
თბილისის "	416.4	6.0	194.2	6.9	46.6	222.2	5.4	53.4
თიანეთის "	442.0	6.4	188.7	6.8	42.7	253.3	6.1	57.3
ქუთაისის გუბერნია	1927.0	27.9	683.6	25.1	36.2	1243.8	30.1	63.8
ზუგდიდის მაზრა	244.0	3.5	132.2	4.7	54.2	111.8	2.7	45.8
ქუთაისის "	316.4	4.6	118.8	4.2	37.5	197.6	4.8	62.5
ლოჩხმის "	445.2	6.5	140.5	5.0	31.5	304.7	7.4	68.5
ოზურგეთის "	197.5	2.9	59.2	2.1	29.9	138.3	3.3	70.1
რაჭის "	257.5	3.7	34.2	1.2	13.3	223.3	5.4	86.7
სენაკის "	194.4	2.8	109.3	3.9	56.2	85.1	2.1	43.8
შორაპნის "	272.4	3.9	89.4	3.2	32.8	183.0	4.4	67.2
ბათუმის ოკრუგი	638.4	9.3	112.0	4.0	17.5	526.4	12.7	82.5
სოხუმის "	602.3	8.7	228.4	8.2	37.9	373.9	9.1	62.1
სულ საქართველოში	6901.3	100	2766.8	100	40.3	4134.5	100	59.1

განსხვავებული იყო მიწის ფონდის სტრუქტურა თბილისისა და ქუთაისის გუბერნიებში. თუ თბილისის გუბერნია გამოირჩეოდა სასოფლო-სა-

¹¹ К. К. на 1914 г. Тифлис, 1913, с. 114—153. კალენდარში მოცემული კვადრატული ვერსტები გადაყვანილია დეკატრებში (ქ. კ.).

¹² Сборник статистических данных в пяти губерниях Закавказского края. Тифлис, 1899, с. 70—71.

შეურნეო სავარგულების სიჭარბით, ქუთაისის გუბერნიაში სჭარბობდა ტყეებისა და ბუჩქნარების მასივები. ქუთაისის გუბერნიის მთელი ტერიტორიის 100 დესეტინაზე მოდიოდა 46,5 დესეტინა ტყე და ბუჩქნარი, თბუჯის გუბერნიაში კი — 29,8 8 დესეტინა¹³.

ტყის მასივების სიჭარბე მაღალმთიან მაზრების, ისტორიული სვანეთისა და რაჭა-ლეჩხუმის მოსახლეობას აიძულებდა ტყეების გაკაფვის გზით გაეზარდათ სახნავ-სათესი ფართობი. მასიური ხასიათი მიიღო მიწათსარგებლობის „საახოვე“ სისტემამ¹⁴. ამიტომ იყო, რომ აქ აღრეარსებული ზშირი ტყეები განადგურებული იქნა. ეს კი, თავის მხრივ, უარყოფით ბუნებრივ მოვლენას იწვევდა, კერძოდ, ეროზიას, რითაც ქვეითდებოდა სასოფლო-სამეურნეო წარმოება.

განსხვავებული იყო ასევე სასოფლო-სამეურნეო სავარგულებით უზრუნველყოფა ცალკეული მაზრებისა და მხარეების მიხედვითაც. ისინი შეიძლება შემდგენიარად დაგვეჩვენებინა: პირველ ჯგუფში გაერთიანებულ მაზრებს (ზუგდიდის, სენაქის, ბორჩალოს, ახალქალაქის) ახასიათებდათ მიწის ფონდის სტრუქტურაში სასოფლო-სამეურნეო სავარგულების შედარებით მაღალი მაჩვენებლები. იგი მერყეობდა 54%-დან 68%-მდე. მეორე ჯგუფში გაერთიანდა ის მაზრები, სადაც სასოფლო-სამეურნეო სავარგულების ზვედრითი წილი მერყეობდა 30%-დან 54%-მდე. ესენი იყო: ლეჩხუმის, შორაპნის, ქუთაისის მაზრები, სოხუმის ოკრუგი, ახალციხის, თბილისის, გორის მაზრები. ხოლო ჩესამე ჯგუფი გამოირჩეოდა სასოფლო-სამეურნეო სავარგულების შედარებით დაბალი დონით. მათი წილი 30%-ზე დაბალი იყო. მათში გაერთიანებული იყო რაჭის მაზრა, ბათუმის ოკრუგი, თელავის, დუშეთის, ოსურგეთის მაზრები. ამ ჯგუფში განსაკუთრებით გამოირჩეოდა რაჭის მაზრა, სადაც სასოფლო-სამეურნეო სავარგულები შეადგენდნენ მიწის ფონდის მხოლოდ 13,3%-ს. ყოველივე ეს აიხსნებოდა ამ მაზრის რთული რელიეფური პირობებით და ტყის მასივების სიჭარბით.

სირთულით გამოირჩეოდა საქართველოს სასოფლო-სამეურნეო მიწების სტრუქტურა, რაც ნათლად ჩანს ცხრილიდან 3. როგორც ამ ცხრილიდან ირკვევა, სასოფლო-სამეურნეო მიწებში სჭარბობდა საძოვრებისა და სათიბების ზვედრითი წილი. კერძოდ, მათზე მოდიოდა 57,3%, ანუ ნახევარზე მეტი. მიუხედავად იმისა, რომ ბუნებრივ და ეკონომიკურ პირობებთან დაკავშირებით სასოფლო-სამეურნეო მიწების სტრუქტურაში საძოვრებზე მოდიოდა ყველაზე დიდი ზვედრითი წილი, საქართველო მაინც ხასიათდებოდა საკვები ბაზის შეზღუდულობით. რაც შეეხება ინტენსიურ სავარგულებს, სახნავსა და მრავალწლიან ნარგავებს, მათზე აღირიცხებოდა სასოფლო-სამეურნეო სავარგულების ნახევარზე ნაკლები. სათესი ფართობის შეფარდებამ არსებულ სახნავთან გვიჩვენა, რომ მეტად დაბალი იყო ასევე სახნავის გამოყენების ეფექტურობა (0,64).

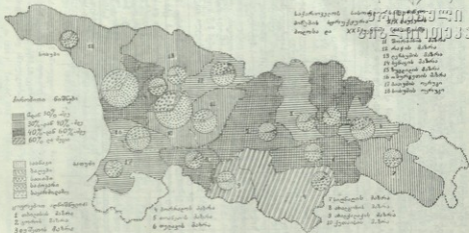
როგორც მე-4 ცხრილიდან ირკვევა, საქართველოში მემინდვრობა საკვლევ პერიოდში მკვეთრად გამოხატული სასურსათო მიმართულებისა იყო (84,4%). აქ დიდად სჭარბობდა პურეული, რაც 81,5% შეადგენდა მთელი ნათესებიდან, უპირატესად აღმოსავლეთ საქართველოში და სიმინდის წარ-

¹³ К. К. на 1894 г. Тифлис, 1893, с. 232.

¹⁴ ე. ქვათაძე. სკვპ აგარული პოლიტიკა და საქართველოს მთის რეგიონების სოციალ-ეკონომიკური განვითარების საკითხები. თბ., 1975, გვ. 24.



Հայաստանի Հանրապետության Ազգային
 Գրադարանի Հրատարակչություն
 Երևան ք. XXII հատված, Գրադարանի պատկերասրահի թիվ 33



საქართველოს
სასოფლო-სამეურნეო
მიწების სტრუქტურა

	სახევი		ბაღები		სათიზი		საძოვარი		სხვა მიწები		სულ
	ათას ლექტანტებში	% შედარლ. მასრის მი-საჩ. მიმართ	ათას ლექტანტებში	% შედარლ. მასრის მი-საჩ. მიმართ	ათას ლექტანტებში	% შედარლ. მასრის მი-საჩ. მიმართ	ათას ლექტანტებში	% შედარლ. მასრის მი-საჩ. მიმართ	ათას ლექტანტებში	% შედარლ. მასრის მი-საჩ. მიმართ	
1	2	3	4	5	6	7	8	9	10	11	12
1. ახალქალაქის მაზრა	84.4	50.0 7.6	0.4	0.2 0.7	19.3	11.4 15.8	63.4	37.6 4.3	1.4	0.8 7.1	168.9 100.0
2. ახალციხის "	37.4	33.9 3.4	1.1	0.9 1.9	8.7	7.9 7.2	62.6	56.7 4.3	0.6	0.6 3.0	110.4 100.0
3. ბორჯომის "	134.4	33.9 12.2	1.7	0.4 2.8	32.3	8.1 26.5	226.0	56.9 15.5	2.9	0.7 14.6	397.0 100.0
4. გორის "	130.3	43.8 11.8	6.1	2.0 10.7	14.1	4.8 11.6	144.2	48.0 9.9	3.0	1.0 15.2	297.7 100.0
5. დუშეთის "	40.5	38.3 3.7	1.5	1.4 2.6	5.1	4.9 4.2	57.7	54.6 3.9	0.9	0.8 4.5	105.7 100.0
6. სიღნაღის "	101.9	47.3 9.2	6.8	3.2 12.0	8.2	3.8 6.7	93.3	43.3 6.4	5.2	2.4 26.3	215.4 100.0
7. თელავის "	38.0	59.1 3.5	6.7	10.4 11.8	0.1	0.2 0.08	17.3	26.9 17.2	2.2	3.4 11.1	64.3 100.0
8. თბილისის "	79.1	40.8 7.2	3.4	1.8 6.0	25.4	13.1 20.9	83.4	43.1 5.7	2.4	1.2 12.1	193.7 100.0
9. თიანეთის "	25.6	13.6 2.3	0.7	0.3 1.0	3.8	2.0 3.1	157.6	83.5 10.8	1.1	0.6 5.6	188.7 100.0
სულ თბილისის გუბ-ში	671.6	38.5 60.9	28.2	1.7 49.5	117.0	6.7 96.1	905.5	52.0 62.0	19.7	1.1 99.5	1742.0 100.0
სულ ქუთაისის გუბ-ში	336.9	49.2 30.6	19.8	2.9 34.9	3.3	0.5 2.7	323.1	47.2 22.1	0.1	0.2 0.5	683.2 100.0
1. ზუგდიდის მაზრა	82.1	62.0 7.4	0.01	0.07 0.1	—	—	50.0	37.9 3.4	—	—	132.1 100.0
2. ქუთაისის "	11.5	65.3 7.1	6.3	5.4 11.4	—	—	34.8	29.3 2.4	—	—	118.6 100.0
3. ლეჩხუმის "	24.2	27.2 2.2	2.4	1.8 4.2	—	—	113.9	81.0 7.8	—	—	140.5 100.0
4. ოზურგეთის "	30.7	51.9 2.8	—	—	—	—	28.5	48.1 1.9	—	—	59.2 100.0



1	2	3	4	5	6	7	8	9	10	11	12
6. რაქის	17,6	51.5 1.6	1.5	4.3 2.6	3.3	9.6 2.7	11.8	34.6 0.8	100.0		100.0
6. სენაყის	51.6	47.3 4.7	0.4	0.4 0.1	—	—	57.1	52.3 3.9	0.04	—	109.1 100.0
7. შორაპნის	53.2	59.5 4.8	9.2	10.2 16.2	—	—	27.0	30.2 1.9	0.1	0.1 0.5	89.5 100.0
8. ბათუმის ოკრუგი	20.9	18.9 1.9	0.7	0.6 1.2	1.5	1.3 1.2	87.7	19.2 6.0	—	—	100.8 100.0
9. სოხუმის	72.5	32.2 6.6	8.2	3.6 14.6	—	—	145.0	64.2 9.9	—	—	225.7 100.0
სულ საქართველოში	1101.9	39.9 100.0	56.9	2.1 100.0	121.8	4.4 100.0	1461	52.9 100.0	19.8	0.7 100.0	2761.7 100.0

მოება უმთავრესად დასავლეთ საქართველოში, თუმცა სიმინდი აღმოსავლეთ საქართველოშიც საგრძნობლად ვრცელდებოდა. უნდა აღინიშნოს, რომ მინდორის კულტურების ასორტიმენტი საქართველოში წინათაც მოიხარო იყო; მაგრამ იგივე ცხრილი იმასაც გვიჩვენებს, რომ ძვირფას ტექნიკურ (2,8%) და სპეციალურ საკვებ (12,8%) კულტურებს მემინდვრობაში მეტად მცირე ადგილი ეჭირა და ბევრ შემთხვევაში, ჩანასახის სახით არსებობდა.

მარცვლეული საკვები კულტურები შეადგენდა საერთო ნათესების 12,4%. ტექნიკური კულტურებიდან თამბაქო იყო წამყვანი (2,3%), რომელიც ძირითადად აფხაზეთში იყო გავრცელებული, აღმოსავლეთ საქართველოში კი — სიღნაღის მაზრაში (4,8%).

სასოფლო-სამეურნეო სავარგულების სტრუქტურაში შეიმჩნეოდა შიდა-ტერიტორიული განსხვავებები. თბილისის გუბერნიაში სჭარბობდა საძოვრები და სათიბები; ქუთაისის გუბერნიაში კი — თითქმის თანაბრად (58,7%) იყო განაწილებული (სახნავი და მრავალწლიანი ნარგავები). დასავლეთ საქართველოში, აღმოსავლეთთან შედარებით, უფრო მაღალი იყო მრავალწლიანი ნარგავების ხვედრითი წილი, იგი თითქმის 1,4-ჯერ აღემატებოდა თბილისის გუბერნიის ანალოგიურ მაჩვენებელს.

აღმოსავლეთ საქართველოში სახნავი ფართობის შედარებით დაბალი ხვედრითი წილის ერთ-ერთი მიზეზი ჰავის სიმშრალე და სარწყავი სისტემების სიმცირე იყო. რაც შეეხება ქუთაისის გუბერნიას, აქ მიწათმოქმედება უწყვეტი იყო და მის ერთ-ერთ ხელშემშლელ პირობას რთული რელიეფის თავისებურებანი წარმოადგენდა (ციცაბო კალთები). იმ პერიოდში მათი ათვისება ხდებოდა გამწევი ძალით და მაქსიმალურად გამოიყენებოდა დასამუშავებელი მიწები. ამგვარად, ქუთაისის გუბერნიაში მიწათმოქმედება უფრო ინტენსიური ხასიათისა იყო.

სასოფლო-სამეურნეო მიწების სტრუქტურა განსხვავებული იყო ასევე მაზრების მიხედვითაც. თბილისის გუბერნიაში, თბილისის, გორის, სიღნაღის, ახალქალაქის და თელავის მაზრებში, სასოფლო-სამეურნეო მიწების სტრუქტურაში დამუშავებული ფართობის (სახნავი, მრავალწლიანი ნარგავები, საკარმიდამო) ხვედრითი წილი მერყეობდა 43,8%-დან 72,9%-მდე. ძირითა-

დად ეს ის მაზრები იყო, რომლებიც განლაგებულნი იყვნენ შიდა ქართლისა და გარე ქახეთის ვაკეებზე, ჭავჭავეთის ზეგანზე; რაც შეეხება დუშეთის, თბილისის, ახალციხის მთიან მაზრებს, აქ დამუშავებული მიწების ხვედრითი წილი მეტად დაბალი იყო და მერყეობდა 14,5%-დან (თიანეთი) 40,5%-მდე (დუშეთი). ასეთივე სურათი გვქონდა ქუთაისის გუბერნიის მთიან მაზრებში (ლენხუმში, მთიან აჭარაში, მთიან აფხაზეთში). ზემოთ აღნიშნულ სავარგულებზე მოდიოდა მთელი სასოფლო-სამეურნეო მიწების 19%-დან 35,8%-მდე. ამ მონაცემებიდან ნათლად ჩანს, თუ რამდენად დიდი მნიშვნელობა ჰქონდა ბუნებრივი ფაქტორების გავლენას მიწათმოქმედებაზე.

ცხრილი 4

ნათესების სივრცის განაწილება სხვადასხვა კულტურათა ჯგუფების მიხედვით 1917 წლის აღწერით (%-ში)¹⁶

მაზრები და ავტონომური რესპუბლიკები	სასურსათო მცენარეები			საკვები მცენარეები			ტექნიკური მცენარეები						
	პურეული		სუქი	მარცალეული	ბალახი	საკვები პარბალი	სუქი	ზეთის მოსავლა მცენარეები	თამბაქო	ბამბა	სუქი	სულ ნათესები	
	შემოდგომის	ვაზაფხულის											კარტოფი, ბოსტნეული და ბაღის მცენარეები
აღმ. საქართველო	43.1	26.9	4.4	74.4	23.4	0.7	0.0	24.1	0.6	0.7	0.2	1.5	100
1. ახალქალაქის	2.0	37.6	1.6	41.2	53.4	3.2	0.0	56.6	2.2	0.0	0.0	2.2	100
2. ახალციხის	43.1	23.4	4.9	71.4	28.0	0.5	—	28.5	0.0	0.1	0.0	0.1	100
3. ბორჯალოს	49.6	18.8	9.6	76.0	20.9	0.4	0.0	21.3	0.4	0.0	0.3	0.7	100
4. გორის	45.0	33.9	2.6	81.5	18.4	0.0	0.0	18.4	0.1	0.0	0.0	0.1	100
5. დუშეთის	51.2	11.7	1.9	64.8	35.2	0.0	—	35.2	0.0	—	0.0	0.0	100
6. თბილისის	46.7	22.0	4.5	73.2	26.8	—	—	26.8	—	—	—	—	100
7. თელავის	68.4	22.7	2.8	93.9	5.7	—	—	5.7	—	0.4	—	0.4	100
8. თიანეთის	70.0	10.4	3.8	84.0	15.0	0.1	0.1	15.2	0.0	—	0.3	0.6	100
9. სიღნაღის	47.1	34.6	5.6	87.3	6.3	0.2	0.0	6.5	1.2	4.8	0.2	6.2	100
დას. საქართველო	50.0	92.2	1.1	98.3	1.3	0.1	0.0	1.4	0.0	0.2	0.1	0.3	100
10. ზუგდიდის	—	98.4	0.9	99.2	0.1	0.1	0.0	0.2	—	0.6	0.0	0.6	100
11. ლენხუმის	26.3	62.3	2.5	91.1	8.9	0.0	—	8.9	0.0	—	—	0.0	100
12. ოსურგეთის	0.0	96.3	2.1	98.4	0.3	0.0	—	0.3	—	1.3	—	1.3	100
13. რაჭის	36.4	54.0	2.1	92.5	7.5	—	—	7.5	—	—	—	—	100
14. სენაკის	0.0	99.0	0.6	99.6	0.2	0.2	—	0.4	—	0.0	—	0.0	100
15. ქუთაისის	0.4	97.5	1.4	99.3	0.2	0.2	0.0	0.4	0.0	0.1	0.2	0.3	100
16. შორაპნის	5.7	92.8	0.2	98.7	1.2	0.0	—	1.2	—	—	0.1	0.1	100
აჭარა	1.3	92.0	0.7	94.0	0.8	0.3	0.0	1.1	—	4.9	—	4.9	100
აფხაზეთი	0.3	76.4	2.7	79.4	0.2	0.4	0.0	0.6	0.0	20.0	—	20.0	100
სულ საქართველოში	23.9	57.6	2.9	84.4	12.4	0.4	0.0	12.8	0.3	2.3	0.2	2.8	100

სასოფლო-სამეურნეო მიწების სტრუქტურა დინამიურია. იგი იცვლება არა მარტო სივრცეში, არამედ დროშიც. უკანასკნელი გამოვლინდება სასოფლო-სამეურნეო მიწების დინამიკის შესწავლის დროს, რაზედაც ნათელ წარმოდგენას გვაძლევს ცხრილები 5, 6, 7.

¹⁶ სტატისტიკური კრებული, 1909—1921 წწ., თბ., 1923, გვ. 17.

სახნაი მიწების ღირებულება (1882—1912 წწ.)



გუბერნიები და მაზრები	1882 წ. ათას დესეტინებში	1912 წ. (ათას დესეტინებში)	1912 წ. % 1882 წლის მიმართ	საშ. წლიური ზრდა ათას დესეტინებში
1. თბილისის მაზრა	90.8	79.1	87.1	-0.4
2. ბორჩალოს "	208.4	134.4	64.4	-2.3
3. გორის "	181.6	130.3	71.5	-1.6
4. დუშეთის "	50.3	40.5	80.5	-0.3
5. თიანეთის "	44.5	25.6	57.5	-0.5
6. სიღნაღის "	170.7	101.9	57.6	-2.1
7. ახალციხის "	56.6	37.4	66.0	-0.6
8. ახალქალაქის "	112.8	84.4	74.8	-0.8
9. თელავის "	65.6	38.0	57.9	-0.8
თბილისის გუბერნია	981.3	671.6	67.2	-9.6
1. ქუთაისის მაზრა	138.9	77.5	55.7	-1.9
2. შორაპნის "	83.8	53.2	63.4	-0.9
3. ლენტეხის "	38.1	24.2	63.5	-0.4
4. რაჭის "	24.1	17.6	73.0	-0.2
5. ზუგდიდის "	61.7	82.1	133.0	+0.6
6. სენაკის "	95.4	51.6	54.0	-1.3
7. ოზურგეთის "	86.3	30.7	35.5	-1.7
ქუთაისის გუბერნია	528.3	336.9	60.9	-6.9
სულ საქართველოში	1509.6	1008.5	66.8	-18.1

ცხრილი 6

საძოვრებისა და სათიბების ღირებულება (1882—1912 წწ.)

გუბერნიები და მაზრები	1882 წ. (ათას დესეტინებში)	1912 წ. (ათას დესეტინებში)	1912 წ. % 1882 წლის მიმართ	საშ. წლიური აბსოლუტური ზრდა ათას დესეტინებში
I. თბილისის გუბერნია	2569.7	905.5	35.2	-51.6
1. თბილისის მაზრა	315.5	83.4	26.4	-7.2
2. ბორჩალოს "	321.0	226.0	70.4	-2.9
3. გორის "	411.6	144.2	35.7	-8.3
4. დუშეთის "	302.2	57.7	19.1	-7.6
5. თიანეთის "	401.3	157.6	39.2	-7.6
6. სიღნაღის "	369.8	93.3	25.2	-8.6
7. ახალციხის "	179.7	62.6	34.8	-3.6
8. ახალქალაქის "	115.4	63.4	54.9	-1.6
9. თელავის "	153.2	17.3	11.2	-4.2
II. ქუთაისის გუბერნია	1371.5	323.1	23.5	-32.4
1. ქუთაისის მაზრა	169.7	34.8	20.5	-4.2
2. შორაპნის "	195.4	27.0	13.8	-5.2
3. ლენტეხის "	173.5	113.9	65.6	-1.8
4. რაჭის "	453.7	11.8	2.6	-13.8
5. ზუგდიდის "	206.4	50.0	24.2	-4.8
6. სენაკის "	58.4	57.1	97.7	-0.0
7. ოზურგეთის "	114.4	28.5	24.9	-2.6
სულ საქართველოში	3941.2	1228.6	31.2	90.4



სასოფლო-სამეურნეო მიწების დინამიკა

გუბერნიები და მაზრები	1882 წ. (ათას დესეტინებში)	1912 წ. (ათას დესეტინებში)	1912 წ. %-ში 1882 წ.-ის მიმართ	საშ. წლიური აბსოლუტური ზრდა ათას დესეტინებში
თბილისის გუბერნია	369.96	1.742.8	47.1	-61.1
1. თბილისის მაზრა	432.2	194.2	44.9	- 7.4
2. ბორჩალოს "	563.1	397.2	7.5	- 5.1
3. გორის "	605.3	297.8	49.1	- 9.6
4. დუშეთის "	359.6	105.7	26.6	- 7.9
5. თიანეთის "	445.8	188.7	42.1	- 8.0
6. სიღნაღის "	557.5	215.4	38.6	-10.6
7. ახალციხის "	246.1	110.6	44.9	- 4.2
8. ახალქალაქის "	256.4	168.9	65.8	- 2.7
9. თელავის "	218.8	64.3	29.8	- 4.8
ქუთაისის გუბერნია	1905.4	683.6	35.8	-38.1
1. ქუთაისის მაზრა	308.6	118.8	38.4	- 5.9
2. შორაპნის "	279.2	89.4	32.0	- 5.9
3. ლეჩხუმის "	211.6	140.5	66.3	- 2.2
4. რაჭის "	477.8	34.2	7.1	-13.8
5. ზუგდიდის "	268.1	132.2	49.3	- 4.2
6. სენაკის "	153.8	109.3	71.0	- 1.3
7. ოზურგეთის "	200.7	59.2	29.5	- 4.4
8. ბათუმის ოკრუგი	—	112.0	—	—
9. სოხუმის "	—	228.4	—	—
სულ საქართველოში	5605.0	2766.8	49.3	-88.6

როგორც მე-7 ცხრილიდან ჩანს, 1882 წლიდან 1912 წლამდე, 30 წლის მანძილზე, სასოფლო-სამეურნეო სავარგულების ფართობი შემცირდა საქართველოში 2838.2 ათასი დესეტინით, ანუ 1912 წელს არსებულმა სასოფლო-სამეურნეო სავარგულებმა შეადგინეს 1882 წლის სასოფლო-სამეურნეო სავარგულების 49,3%. საშუალოდ ყოველწლიური შემცირება სასოფლო-სამეურნეო სავარგულებისა უდრიდა 88,6 ათას დესეტინას. სასოფლო-სამეურნეო სავარგულები უფრო მეტად შემცირდა თბილისის გუბერნიაში, ქუთაისის გუბერნიასთან შედარებით. 30 წლის განმავლობაში ყოველწლიური შემცირება თბილისის გუბერნიაში უდრიდა 61,1 ათას დესეტინას. ქუთაისის გუბერნიაში ანალოგიური მაჩვენებელი შეადგენდა 38,1 ათას დესეტინას. სასოფლო-სამეურნეო სავარგულებს შორის ყველამ განიცადა შემცირება, მათ შორის სახნავმაც. ამ პერიოდში საქართველოში იგი შემცირდა 501,1 ათასი დესეტინით. საშუალო წლიური შემცირება შეადგენდა 18.1 ათას დესეტინას. მიუხედავად იმისა, რომ 1882 წლიდან 1912 წლამდე სახნავი შემცირდა 501.1 ათასი დესეტინით, მისი ხვედრითი წილი სასოფლო-სამეურნეო მიწებში კი არ შემცირდა, არამედ გაიზარდა 27,0%-დან 39,9%-მდე, რაც საძოვრების შემცირებით აიხსნება.

უნდა ვივარაუდოთ, რომ შემცირება წლების მანძილზე ხდებოდა. რა თქმა უნდა, ეს არ იყო გამოწვეული მეშინდერობაში რაიმე დაწესებულის-

ტემით, ან ყამირს, ნასვენსა და ნათესთა შორის მტკიცედ მიღებული შეთანხმებებით. ამის მიზეზი ომიანობით გამოწვეულ სიძნელეებშია. გადიდებული საგადასახადო ტვირთით დამფრთხალი მოსახლეობა გულმოდგინედ ფარავს და სტატისტიკური აღწერის დროს სოფლის მეურნეობის ელემენტების ნამდვილ ოდენობას და ამ შემთხვევაში სახნავის ფართობს. მეორე შრივ, იგი ყოველწლიურად, მეთოდურად და ორგანიზაციულად, ზუსტად არ აღირიცხებოდა, რამდენიმე წლის შემდეგ, როცა შემცირება ძალზე საგრძნობი ვახდა, უფრო ზუსტად იანგარიშეს და წინა წლების ნამდვილი დანაკლისიც ამ პერიოდს მიაწერეს. სხვაგვარად სახნავი ფართობის შემცირება აუხსნელი დარჩებოდა. ყველაზე მეტად სახნავი შემცირდა თბილისის გუბერნიაში — 309,7 ათასი დესეტინით, ქუთაისის გუბერნიაში კი — 191,4 ათასი დესეტინით, და შესაბამისად, ყოველწლიური შემცირება საშუალოდ შეადგენდა თბილისის გუბერნიაში — 9,6 ათას, ხოლო ქუთაისის გუბერნიაში — 6,9 ათას დესეტინას. ასეთმა ცვლილებამ გამოიწვია სახნავის ხვედრითი წილის შემცირება თბილისის გუბერნიაში 64,4%-დან 38,5%-მდე. სახნავის შემცირება შეიმჩნეოდა თითქმის საქართველოს ყველა მაზრაში, გარდა ზუგდიდის მაზრისა, სადაც იგი 30 წლის განმავლობაში გაიზარდა 20,4 ათასი დესეტინით. ეს, ნაწილობრივ, აიხსნებოდა იმით, რომ ამ პერიოდში ვაზის დაავადებამ გაანადგურა ვენახების დიდი ფართობი და მათი ადგილი დაეთმო სახნავს.

მრავალწლიანი ნარგავების დინამიკის ანალიზი არ ხერხდება, ვინაიდან აღნიშნულ პერიოდში არ ხდებოდა მათი სტატისტიკური აღრიცხვა.

ტერიტორიის სასოფლო-სამეურნეო ათვისების დონეზე მსჯელობისას, მხედველობაში უნდა მივიღოთ ის გარემოება, რომ საკვლევ პერიოდში საქართველოში მოხდა სავარგულების სტრუქტურის ცვალებადობა, საგრძნობლად შემცირდა საძოვრების ხვედრითი წილი (69,3% 1882 წ. და 52,9% 1912 წ.). აღნიშნული ტრანსფორმაცია დამახასიათებელი იყო ძირითადად თბილისის გუბერნიისათვის. საშუალოდ ყოველწლიური აბსოლუტური შემცირება აქ შეადგენდა 51.6 დესეტინას, ნაცვლად 32.4 დესეტინისა ქუთაისის გუბერნიაში.

ამ მაჩვენებლებით რაჭის (ყოველწლიური შემცირება 13.8 ათასი დესეტინა), სიღნაღისა (8,6 ათასი დესეტინა) და გორის (8,3 ათასი დესეტინა) მაზრები ერთ-ერთ უკანასკნელ ადგილზე იყვნენ საქართველოს მაზრებს შორის. გორის და სიღნაღის მაზრებში საძოვრების შემცირება, ნაწილობრივ, უნდა აიხსნას უფრო ინტენსიური სავარგულების ტრანსფორმაციით, ხოლო რაჭის მაზრაში უნდა ვივარაუდოთ ამ სავარგულების არაზუსტი აღრიცხვა, ვინაიდან მეცხოველეობის რაიონში შეუძლებელი იყო საძოვრების ასეთი მასშტაბით შემცირება. ეს მოვლენა, ცხადია, ვერ ჩაითვლება ნორმალურად, ვინაიდან მეზობელ ლეჩხუმის მაზრას საძოვრების შემცირება არ განუცდია.

გარკვეული კანონზომიერება შეინიშნება სასოფლო-სამეურნეო სავარგულების გარკველებაში. კერძოდ, დამუშავებული მიწები თითქმის მთლიანად კონცენტრირებული იყო ალაზნის ველზე, ივრის ზეგანზე, შირაქის ველზე, შიდა და ქვემო ქართლის ვაკეებზე — აღმოსავლეთ საქართველოში; კოლხეთის დაბლობზე და იმერეთის მაღლობზე — დასავლეთ საქართველოში. სამხრეთ საქართველოს მაზრებში ისინი ძირითადად განლაგებულნი იყვნენ ჭავჭავთის პლატოზე, სადაც ნოყიერა შეემიწა ნიადაგებია; ცალკეული კერების სახით, საძოვრებისა და ტყეების შიგნით, შეჭრილი იყო კავკასიონისა და

სამხრეთ საქართველოს მთების კალთებზე. ეს მიწები ვრცელდებოდნენ 2000 მ-მდე ზღვის დონიდან; მათ ხელსაყრელი მდებარეობა ჰქონდათ მხოლოდ ვაკეებზე, სადაც ადვილი იყო მათი დამუშავება. რაც შეეხება მთიან რეგიონებს, ასეთ მიწებს დახრილი ფერდობები ეკავათ, რაც მრეცხველებს მათ დაეშავებდას. განსაკუთრებით ეს შეეხება ქუთაისის მუხრანის მთებში სადაც დამუშავებული მიწები ხშირად განლაგებული იყო 12°—15°-იანი დახრილობის მქონე ფერდობებზე. ხშირი იყო ეროზიული პროცესები. მაშინ არსებული საწარმოო იარაღების არაეფექტურობის გამო სასოფლო-სამეურნეო სამუშაოების წარმოება მოითხოვდა ხელით მძიმე შრომას.

სასოფლო-სამეურნეო მიწების უფრო რაციონალურად გამოყენებაზე დიდ გავლენას ახდენდა სამელიორაციო ღონისძიებანი. საქართველოში გავრცელებული იყო, როგორც ბოგარული, ასევე სარწყავი მიწათმოქმედება.

1912 წ. საქართველოში ირწყვებოდა 112 ათასი¹⁷ ჰექტარი მიწა. სარწყავი მიწები უმთავრესად გავრცელებული იყო ქართლისა და კახეთის მაზრებში.

ბუნებრივი საკვები სავარგულები (საძოვრები და სათიბები) ინტენსიური კულტურებისაგან (ვაზი, ხეხილი, მარცვლეული, ბოსტნეული) განსხვავებით, უფრო მეტად განლაგებული იყო სუბალპურ და ალპურ ზონებში, რაც განსაზღვრავდა მათ გამოყენებას მხოლოდ ზაფხულის პერიოდში. სათიბ-საძოვრების ძირითადი ნაწილი საკმაოდ დიდი მანძილით იყო დაშორებული დასახლებულ პუნქტებს და ბევრი მათგანი, უგზოობის გამო, არ იყო გამოყენებული. საძოვრები საქართველოში ძირითადად განლაგებული იყო ორ ზოლად: ერთი, მთავარი — კავკასიონის ქედის სამხრეთ კალთებზე, მეორე კი — სამხრეთ საქართველოს მთების კალთებზე.

მთიანი რელიეფის არსებობის გამო, საზაფხულო საძოვრები ყოველთვის უხვად ჰქონდა საქართველოს, ბევრად ნაკლები იყო საზამთრო საძოვრები. საზამთრო და საზაფხულო საძოვრების შეუსაბამოდ განლაგება საქართველოს ტერიტორიაზე იწვევდა, აუცილებლობას სარაიონთაშორისო სასაძოვრო მასივების გაცვლისას.

ა. შაველიშვილის¹⁸, ა. რჩელიშვილისა¹⁹ და სხვა ავტორთა მონაცემებზე დაყრდნობით, საქართველოს მის მოსაზღვრე მხარეების ტერიტორიაზე ჰქონდა გამოყოფილი პირუტყვის მომთაბარე მესაქონლეობისათვის სათიბ-საძოვარ-საბალახობების მნიშვნელოვანი ფართობი.

საქართველოში 1893 წლისათვის აღირიცხებოდა 2.175.653 ხარი, ძროხა, კამეჩი, ცხვარი და თხა²⁰. ე. ი. 1 სულ პირუტყვზე მოდიოდა 0,7-დე ლესეტინა საძოვარი.

ამგვარად გამოიყურებოდა XIX ს. ბოლოსა და XX ს. დასაწყისში საქართველოს მიწათმფლობელობა და მიწათსარგებლობა.

17 ვ. ბურჯანაძე. ირიგაცია საქართველოში. თბ., 1967, გვ. 94.

18 ა. შაველიშვილი. აღმოსავლეთ საქართველოს მთიანეთის ისტორიიდან, თბ., 1977, გვ. 96.

19 А. Рчеулишвили. Отгонное овцеводство Грузии и пути его улучшения. Тбилиси, 1957, с. 50.

20 საქართველოს სსრ ეკონომიკური გეოგრაფიის ძირითადი საკითხები. თბ., 1970, ნაწილი, 1, გვ. 150.

К. И. КЕКЕЛИА



ГЕОГРАФИЧЕСКИЕ АСПЕКТЫ ИСПОЛЬЗОВАНИЯ
СЕЛЬСКОХОЗЯЙСТВЕННЫХ ЗЕМЕЛЬ ГРУЗИИ
В КОНЦЕ XIX И В НАЧАЛЕ XX в.

Резюме

В статье рассматриваются вопросы географии землевладения и землепользования в Грузии в конце XIX — начале XX века.

По данным «Кавказского календаря» и статистических сборников изучены вопросы обеспеченности земельными ресурсами, структура земельного фонда и сельскохозяйственных угодий, динамика сельскохозяйственных земель, выявлены причины их трансформации и дана характеристика отдельных сельскохозяйственных угодий.

Все эти вопросы рассмотрены с учетом природных и социально-экономических условий. Составлена карта, отражающая структуру сельскохозяйственных земель в районном разрезе.

ს ა რ ჩ ი ვ ი

1. ჯ. გვასალია, ფრონეს ხეობათა ისტორიული გეოგრაფიის საკითხები Дж. Г. Гвасалиа, Вопросы исторической географии ущельев Фроне (Резюме)	3 35
2. გ. გრიგოლია, ძველი კოლხეთის საქალაქო ცენტრების (პეტრა) ლოკალიზაციის საკითხები Г. К. Григолия, Вопросы локализации городских центров (Петра) древней Колхиды (Резюме)	37 81
3. ი. სიხარულიძე, ფერსათის ისტორიული გეოგრაფიიდან О. М. Сихарулидзе, Из исторической географии Персати	82 87
4. ზ. ცინცაძე, სამეგრელოს (ოდიშის) სამთავროს საზღვრების საკითხისათვის XIX საუკუნის I ნახევარში Ф. Цинцадзе, К вопросу о границах Мивгрельского (Одишского) княжества в I половине XIX века (Резюме)	88 102
5. ქ. კეკელია, XIX საუკუნის ბოლოსა და XX საუკუნის დასაწყისის საქართველოს სასოფლო-სამეურნეო მიწების გამოყენების გეოგრაფიული ასპექტები К. И. Кекелия, Географические аспекты использования сельскохозяйствен- ных земель Грузии в конце XIX и в начале XX в. (Резюме)	103 116

დაიბეჭდა საქართველოს სსრ მეცნიერებათა აკადემიის
სამეცნიერო-საგამომცემლო საბჭოს დადგენილებით

სბ 3765

გამომცემლობის რედაქტორი ლ. წყნაძე
შპატვარი შ. თუშმალაშვილი
შპატრული რედაქტორი გ. ლომიძე
ტიპოგრაფიკული რედაქტორი ნ. ბოკერია
კორექტორი: ლ. ჯიქია
გამომწვევი ლ. შაინურაძე

გადაეცა წარმოებას 30.1.1988; ხელმოწერილია დასაბეჭდად 25.1.1989
ქალაქის ზომა 70×108¹/₁₆; ქალაქი № 1; ბეჭდვა მაღალი;
გარნიტურა ვენური; პირ. საღ-გატ. 10.68; პირობითი საბეჭდო თაბახი 10.5;
სააღრიცხვო-საგამომცემლო თაბახი 7.84

უე 02208; ტირაჟი 2600; შეკვეთა № 320;

ფასი 1 მან. 60 კაპ.

გამომცემლობა «მეცნიერება», თბილისი, 380060, კუტუზოვის ქ., 19
საქართველოს სსრ მეცნ. აკადემიის სტამბა, თბილისი 380060, კუტუზოვის ქ. 19

Издательство «Мецниереба», Тбилиси, 380060, ул. Кутузова, 19
Типография АН Грузинской ССР, Тбилиси, 380060, ул. Кутузова, 19

СБОРНИК ИСТОРИЧЕСКОЙ ГЕОГРАФИИ ГРУЗИИ

(на грузинском языке)


«МЕЦНИЕРЕБА»

ТБИЛИСИ

1989

1988 წ. გამომცემლობა „მეცნიერებამ“ გამოსცა:

ძველი აღმოსავლეთის ხალხთა ისტორია
გ. გიორგაძე. ათასი ღვთაების ქვეყანა.
ი. ანთელავა. XI—XIV სს. ქართული საისტორიო წყაროები.



ბიბლიოთეკა
საქართველოს