

ანდრია აფაქიძე



ქალაქები და საქალაქო ცხოვრება
ქუელ საქართველოში

I



საქართველოს სსრ მეცნიერებათა აკადემიის გამომცემლობა

თბილისი * 1963

წიგნში განხილულია ანტიკური ხანის საქართველოს ქალაქებისა და საქალაქო ცხოვრების დახასიათებისათვის განსაკუთრებით მნიშვნელოვანი არქეოლოგიური ძეგლები, აღმოჩენილი ბავინეთზე — ქართლის სამეფოს ძველი დედაქალაქის შიდაციხეში, სარკანეში, წიწაშურის გორაზე, არმაზისხევეთან, სამთავროსა და, საერთოდ, დიდ შცხეთაში. ანტიკური ქართლის საქალაქო ცხოვრების შესასწავლად ავტორი იყენებს სახელდობრ: ახლადაღმოჩენილ ზეოთმოძღვრულ ძეგლებს (საფორტიფიკაციო, სამეურნეო, საკულტო და საზოგადოებრივი დანიშნულების სხვა ნაგებობანი, სასახლეებისა თუ ტაძართა ნანგრევები, სახელოსნოთა ნაშთები); სამარხ ნაგებობათა უმთავრეს ტიპებს, სამარხეულ მასალას (მათ შორის სხვადასხვა სოციალური ფენის წარმომადგენელთა კუთვნილ ინვენტარს). გათხრებისას აღმოჩენილ ეპიგრაფიკულ ძეგლებს, ქართულ და უცხოურ საისტორიო წყაროთა მონაცემებს და ა. შ.

მრავალმხრივი მასალის განხილვისა და ანალიზის საფუძველზე ნაშრომის ავტორი ედილობს დაახასიათოს ანტიკური ხანის ქართული ქალაქის გარეგნული სახე, შიში უმთავრესი ნაწილები, ქალაქის მოსახლეობის სოციალური და ეთნიკური შედგენილობა, საქალაქო ხელოსნობა (მათ შორის მშენებლობის ხელოვნება, მხატვრული ოქრომჭედლობა, მელითონეობა, მეთუნეობა და სხვ.) და ხელოსნთა უმთავრესი ფენები და ჯგუფები. ამასთანავე, აღძრულია სხვა ხალხებთან თუ ქვეყნებთან სავაჭრო-სააღებმძიეცმო, კულტურული, პოლიტიკური და დიპლომატიური ურთიერთობის საკითხები ძვ. წ. I ათასწლეულის შუახანებუდან ადრეფეოდალურ ხანამდე. ამდენად, ნაშრომში აღძრულ საკითხებს გარკვეული მნიშვნელობა ენიჭება არამარტო საქალაქო ცხოვრების, არამედ საერთოდ ქართლის სამეფოს ანტიკური ხანის ისტორიის კვლევისათვის.

შ ე ს ა მ ა ლ ი

ქართლის სამეფოს ანტიკური ხანის ქალაქები, მათი წარმოშობისა და საქალაქო ცხოვრების საკითხები ქართულ ისტორიოგრაფიაში

საქართველოში ქალაქების წარმოშობის, საქალაქო წყობილების და საქალაქო ცხოვრების საკითხების შესწავლა დიდი ხანი არ არის, რაც სავანგებო კვლევის საგნად იქცა. ეს შეეხება საერთოდ საქართველოს ქალაქებს და, განსაკუთრებით, ქართლის სამეფოს ანტიკური ხანის ქალაქებს.

ანტიკური ხანის ქალაქების — ვაჭრობა-ხელოსნობასა, მიწათმოქმედებასა და მიწათმფლობელობაზე დამყარებული ქალაქების ისტორია არის არსებითად მთელი ძველი, კლასიკური ხანის ისტორია¹. ეს განსაზღვრა შეიძლება მთლიანად საქართველოს, ე. ი. კოლხეთის და ქართლის (იბერიის) სამეფოების, ქალაქებზედაც გავავრცელოთ. ანლა უკვე სამაოდ კარგად არის გამოკვლეული, რომ ანტიკური ხანის ქართლის ქალაქები უმნიშვნელოვანეს როლს ასრულებდნენ ქართლის სამეფოს სოციალ-ეკონომიური, პოლიტიკური და კულტურული ცხოვრების ყოველ სფეროში. თუ იმა-საც გავითვალისწინებთ, რომ ქართლის სამეფოს ტერიტორიაზე ვამაველ სავაჭრო მაგისტრალთა გასწვრივ მრავალი ქალაქი და ქალაქური ტიპის მოსახლეობა აღმოცენებულა, მაშინ შეიძლება იბერიის სამეფოში ქალაქების სიმრავლე ქვეყნის საერთო დაწინაურებისა და თვით ქალაქური ცხოვრების დიდი მნიშვნელობის მაჩვენებლად მივიჩნიოთ. ნათქვამის საილუსტრაციოდ შეიძლება მტკვრის აუზის ერთი მონაკვეთი დავასახელოთ. აქ, მდინარის პირას და, როგორც ჩანს, დიდი სა-

ვაჭრო გზის გასწვრივ, არა ერთი ქალაქი აღმოცენებულა; ასეთებია, მაგალითად: ხუნანი, რუსთავეი, თბილისი, მცხეთა, ქასპი, უფლის-ციხე, გორი და ა. შ. უფრო მცირე ქალაქებია აღმოცენებული მტკვრის შენაკდთა ხეობებშიაც — ახალგორი (ქსანზე), ცხინვალი (ლიახზე), ახალქალაქი (ძამაზე) და ა. შ. ქართლის სამეფოს ქალაქები, რა თქმა უნდა, მითითებულთ არ ამოიწურება. ამას გარდა, უქანასკნელი ხანის არქეოლოგიური გათხრები ანტიკური ხანის ქართლის ქალაქებისა და ქალაქის ტიპის დასახლებათა სიხშირეს ახალ-ახალი მასალებით აღასტურებენ. არსებითად, ახალი ნივთიერი საბუთები ჩნდება ანტიკური ხანის ქართლის ქალაქთა სიმრავლის დასაბუთებლად და საქალაქო ცხოვრების უკეთ წარმოსადგენად, თორემ სათანადო მითითებები ქართულმა და უცხოურმა საისტორიო წყაროებმაც შემოინახეს; ასე მაგ., ძველი ქართული საისტორიო წყაროები, როგორც ცნობილია, შეიცავენ მნიშვნელოვან ცნობებს ქართლში საქალაქო ცხოვრების საკმაოდ ადრე ჩასახვის შესახებ და უკვე ძვ. წ. I ათასწლეულის მეორე ნახევრისათვის ძლიერი ქალაქების არსებობას ვარაუდობენ: „მოქცევაჲ ქართლისაჲს“ მიხედვით ალექსანდრე მაკედონელმა „იხილნა ნათესავნი სასტიკნი ბუნთურქნი მსხდომარენი მდინარესა ზედა მტკუარსა მიხუევით ოთხ ქალაქად“². მართანე იქვე ჩამოთვლის ამ ქალაქებს. ესენია: სარკინე, ქასპი, ურბნისი და ოძრხე, თავიანთი ციხეებითურთ.

¹ К. Маркс, *Формы, предшествующие капиталистическому производству*, ВДИ, № 1, М., 1940, გვ. 15.

² ქრონიკები, 1, გვ. 11.

ლეონტი მროველთან ჳვედებით ცნობას იმის შესახებ, რომ „ვეროს აღაშენა პირველად ქალაქი შესაკრებელთა შორის ორთავე ალაზნათსა და უწოდა სახელი თვისი ქე რ ე თ ი“³; იქვე მითითებულია, რომ „ვეროს აღაშენა ქალაქი... ვ ე რ ო ს ი“⁴ და ამის შემდეგ იწევება რიგი ქალაქების მშენებლობა: ქართლისი და მისი მუდელე აშენებენ ქართლის, ხ უ ნ ა ნ ს და რ უ ს თ ა ვ ს; გაჩიოს — ქალაქ გაჩიანს; მცხეთოსი — მ ც ხ ე თ ა ს; ოძრხოსი — ო ძ რ კ ე ს და თ უ ხ ა რ ი ს ს; ჭავჭავისი — წ უ ნ დ ა ს და ქ ა ლ ა ქ ს ა რ ტ ა ნ ი ს ა ს; უფლოსი — უ ფ ლ ო ს ო ს ი ს; უ რ ბ ნ ი ს ს და კ ა ს პ ს და ა. შ.⁵ ასე წარმოიდგენს ლეონტი მროველი ქალაქების მშენებლობის უძველეს საფეხურს. როგორც ჩანს, ლეონტი მროველიცა და მისი წყაროების ავტორიც გულისხმობდნენ მრავალ ქალაქს საქართველოში ადრე ელინისტური ხანისათვის მაინც.

უფრო დაწვრილებით არის აღწერილი ლეონტი მროველის მიერ მომდევნო ხანის ციხე-ქალაქების მშენებლობა. ლეონტი მროველი ცდილობს ქალაქების გამაგრება და, საერთოდ, ციხე-სიმაგრეთა მშენებლობა ქვეყნის ცხოვრების აუცილებელ მოთხოვნებს დაუკავშიროს. ქართლის სამეფოს, როგორც ჩანს, სპარსთაგან საფრთხე მოელოდა: „ინებებს დამეგობრება მათ თურქთა, რამეთუ აქუნდა შიში სპარსთა, და შეწყვიტობისთვის დაიმეგობრნეს თურქნი იგი გამოსხმულნი, და განიყენეს ყოველთა ქალაქთა შინა“⁶. როგორც ჩანს, ამ დროისათვის ქართლის სამეფოში მრავალი ქალაქი არსებობდა. მათ რიცხვს, მემატიანის მიხედვით, სარკინეც მიემატა და ქართლის სამეფოს მესვეურები კვლავ განაგრძობდნენ ციხეთა და ქალაქთა გამაგრებას და იმეგობრებენ უცხოელებს „შემწყობისთვის სპარსთა ზედა“⁷.

ამის შემდეგ, მროველი მოგვითხრობს ებრაელთა გადმოსახლების ამბავს. ქართული საისტორიო ტრადიცია მცხეთის ებრაული კოლონიის გაჩენას ძალზე ადრეულ ხანას უკავშირებს; სახელდობრ იმ დროს, როდესაც ბაბილონის მეფე ნაბუქოდონოსორამ დაიპყრა და დაანგრია იუდას

სამეფოს დედაქალაქი იერუსალიმი (ძვ. წ. 586 წ.)⁸. ჩვენ ამას იმიტომ მივიუთითებთ, რომ ეთნიკური სიჭრელე ყველაზე უფრო ქალაქისათვის უნდა ყოფილიყო დამახასიათებელი. ამიტომ, წყაროების მითითება თურქთა, ურიათა, ბერძენთა, ასურელების, ხაზარულთა, სომეხთა და ქართველთა დამეგობრების შესახებ, საქალაქო ცხოვრების დაწინაურების მომასწავებელიც უნდა იყოს⁹, მით უმეტეს, რომ ეს ცნობები ყოველთვის ქალაქებთან დაკავშირებული ჩანს. ქართული საისტორიო წყაროების მიხედვით ჩანს, რომ ამ გზით ვახდა ეთნიკურად მრავალფეროვანი ქართლის სამეფო და ქართლის ქალაქები. ლეონტი მროველის წყაროს უფრადლების გარეშე არ ჩიება ქალაქთა და ციხეთა განმტკიცების ფაქტებიც. ალექსანდრე მაკედონელის ლაშქარმა პირველი შეტევით ვერ დაანგრია ქართლის ციხეები და ქალაქები „რამეთუ პოვნა ციხენი მაგარნი და ქალაქნი ძლიერიანი“¹⁰. აქ ისიც საყურადღებოა, რომ ლეონტი მროველის მიერ გამოყენებული საისტორიო წყარო კარგად არჩევს ერთმანეთისაგან იმ დროის ციხეს და ქალაქს (ციხენი — მაგარნი, ქალაქნი — ძლიერიანი).

ქართლის სამეფოს უძველესი, უკვე წინაელინისტური ხანის ქალაქთა დასახლებების პირველი რიგში იქცევა უფრადლებას მათი სიძლიერის ხანგამა. არქეოლოგიური კვლევა-ძიების შედეგები გვიჩვენებენ, რომ ესენი პირველ რიგში გამაგრებული ქალაქები — ციხე-ქალაქები არიან. ლეონტი ცნობა იმის შესახებ, რომ ალექსანდრემ „...პოვნა ციხენი მაგარნი და ქალაქნი ძლიერიანი“, სტრაბონის მითითება იმის შესახებ, რომ „ვიდრე ერთმანეთს შეერთვის (მტკვარი და არავეი), იმ ადგილას მდებარეობს გაშაგრებული ქალაქები კლდეებზე...“ და ზღუდე-გალავნებისა და კომუნიკაციების ალმოქმენა არმაზის ციხეში, წინამურხე, უფრადლებას, სავანეში, გორის-ციხეზე, ურბნისში, ზედლისციხესა და სხვ. მიგვიითებებს ძლიერ, ე. ი. გამაგრებულ ქალაქთა არსებობაზე წინაელინისტური ხანის საქართველოში. რა თქმა უნდა, ყველა ქალაქი ერთნაირად არ უნდა ყოფილიყო გამაგრებული და უდიდესი ნაწილი დასახ-

³ ქართლის ცხოვრება, I, გვ. 5.

⁴ დაწვრილებით ამ სააღმწეებლო მოდულოების შესახებ იხ. ქართლის ცხოვრება, I, გვ. 5—14.

⁵ ქართლის ცხოვრება, I, გვ. 15.

⁸ შტრ. გ. მელიქიშვილი, საქართველოში კლასიკური საზოგადოებისა და სახელმწიფოს წარმოქმნის საკითხისათვის, თბ., 1955, გვ. 163.

⁹ შტრ. ქართლის ცხოვრება, I, გვ. 15—16.

¹⁰ იქვე, გვ. 17.

ლებული პუნქტებისა სულაც ვაუმავრებელიც შეიძლება დარჩინილიყო, მაგრამ ეს მხოლოდ იმას ამტკიცებს, რომ ქართლის ტერიტორია, მართლაც მეტწილად კარგად ყოფილა დასახლებული გამაგრებული ქალაქებით, დაბებთა და სოფლებით. აქ იხილ უნდა გავითვალისწინოთ, რომ დასახლებულ პუნქტთა გამაგრებას საქართველოში იმ დროს უკვე ხანკარძოვი ტრადიცია ჰქონდა. საამისოდ ქსენოფონტეს ცნობებიც იკმარებდა, მაგრამ არქეოლოგიურმა ძიებებმა გამაგრებული დიხა გუძუბა⁹, გორსიოლაფირი, სოფელგორა და მრავალი მისთანანი გამოავლინა. ამრიგად წარმოდგენილი სურათი საფუძველს გვაძლევს წინააზიის მიდამოებსაც მივხედოთ და საქართველოს არქეოლოგიურ მასალებში და ქართულ და უცხოურ საისტორიო წყაროთა ამ ჩვენებებში შორეული ანალოგი მაინც შევინოთ იმისა, რაც ასირიულ და ურარტულ წყაროებშია დადასტურებული; სახელდობრ: ქართლის ზოგი გამაგრებული ქალაქის შესახებ ცნობა შევადაროთ ასირიულ წყაროთა „გამაგრებულ, ვალაღანშემოვლებულ ქალაქებს“ (šāni danāni hit dūrāni)¹¹.

ასეთ პარალელს, ჩვენის აზრით, მხარს უჭერს საქართველოში აღმოჩენილი ეპიგრაფიკული ძეგლებიც: უფრო ზუსტად, ამ წარწერათა ზოგიერთი ცნობის — ფორმულის შედარება მანას სამეფოს ვითარების ამსახველ წარწერათა სათანალო ცნობებთან. ასე მაგ., სარგონის ასახელებს სავეტოს დიდი თანამდებობის პირებს „დიდი ნაცულები მანა ქვეყნის (მეფისა)“ (amēl šakūnūt šāt Mannai rabūti). ვარაუდობენ, რომ საქმე ეხება სუვერენულ, შესაძლოა მეგვიდრეობით მმართველებს¹². ამ ცნობებს, ჩვენის აზრით, როგორც ეხმაურება მცხეთის წარწერათა მითითებანი „იბერთა დიდი მეფის“, ამ მეფეთა „ერისთავების“ და ეზოასმოდლუართა შესახებ. ახლა კიდევ უფრო საყურადღებო ხდება ლეონტი მროველის ცნობა: „ესრეთ განაწესა ესე ყოველი ფარნავაზ მიმზავებულად სამეფოსა სპარსთასა“, რომელიც, როგორც უკვე აღვნიშნეთ, უნდა გულისხმობდეს არა მაინცდამაინც მხოლოდ სპარ-

სულს, არამედ საერთოდ მახლობელ აღმოსავლურს — წინააზიურს.

„მოქცევაჲ ქართლისაჲს“ ზემოთ მოტანილ ადგილას ჩამოთვლილ ქალაქთა სხენებისას ლეონტი მროველს „მცხეთა და უზანანი მისნი“¹³ აქვს დასახელებული. ასეთ უზნებად ავტორი ახსენებს: სარკინეს, ციხედიდს და ზანავს. ამრიგად, „მოქცევაჲ ქართლისაჲს“ წყაროთა ავტორისა და ლეონტი მროველის შეხედულებისათვის დამახასიათებელი ის არის, რომ მათ მცხეთა უზნებისგან შედგენილი წარმოდგენიათ; ე. ი. მათი შეხედულებით, უკვე ადრე ელიზისტური ხანის ქართლის ქალაქს უნდა ჰქონდეს „უზანანი მისნი“.

დაწვრილებითა აქვს ლეონტის მოთხრობილი ქალაქების მშენებლობა ფარნავაზის ცხოვრებამოღვეწეობის აღწერისას. აქ ყურადღებას იქცევს ძველი ქალაქების აღდგენა და საკუთრივ მცხეთის მშენებლობა: „ამან ფარნავაზ მოზღუდა ქალაქი მცხეთა მტკიცედ, და ყოველნი ქალაქნი და ციხენი ქართლისანი, მოაკრებულნი ალექსანდრესაგან, ამან აღაშენნა“¹⁴.

ლეონტის მიხედვით ფარნავაზის დროინდელ ქართლში ყველა ქალაქი ერთნაირი დანიშნულებისა არ ყოფილა. მცხეთა გამოირჩეოდა სხვა ქალაქებისაგან, ის სამეფო ქალაქი — დედ ქალაქი იყო. ფარნავაზის სამეფო რეზიდენცია მცხეთაში ჩანს: „თუენი ვაზფხულისა და სთულისა არისანი დაყენის მცხეთას, სამეფოსა ქალაქსა; და თუენი ზამთრისანი დაყენის გაჩიანთა; ხოლო თუენი ზაფხულისანი — წუნდას. და ყამითი-ყამად მივიდის ეგრისს და კლარჯეთს, და მოიკითხნის მეგრელნი და კლარჯნი, და განავის ყოველი საქმე დაშლილი“¹⁵. მნიშვნელოვანია, აგრეთვე, ცნობა „დიდი ქალაქის მცხეთის“ შესახებ, დაცული ნინოს ცხოვრებაში. ამ ცნობებში ქართლის სამეფოს ქალაქთა გარკვეული ღაჯუფუება ჩანს და ირკვევა მათი ხასიათი (ციხე, ქალაქი, ციხე-ქალაქი, სამეფო ქალაქი, დიდი ქალაქი, ქალაქი და ციხე მისი და ა. შ.).

⁹ Ксенофонт, Анабазис, V, 15, М.-Л., 1951, 33-136.

¹⁰ В. А. Куфтиш, Материалы к археологии Колхиды, II, тб., 1950, გვ. 101 და შდე.

¹¹ Г. А. Меликишвили, Некоторые вопросы истории Манейского царства, ВДИ, № 1, М., 1949, გვ. 69.

¹² იქვე, დასახ. ნაშრ., გვ. 71.

¹³ ქართლის ცხოვრება, I, 1955, გვ. 17.

¹⁴ ქართლის ცხოვრება, I, გვ. 25.

¹⁵ იქვე, გვ. 25.

ასევე დაწერილებით აღწერს მრაველი მომდევნო მეფეთა ღვაწლს ქართლის ქალაქების მშენებლობაში. „მეფეთა ცხოვრების“ ავტორს განსაზღვრული აქვს ქართლის ქალაქების მშენებლობის ქრონოლოგიური თანმიმდევრობაც. როგორც ვნახეთ, ზოგი ცნობა საფუძველს გვაძლევს საქალაქო ცხოვრების ჩასახვა, ლონტი მრაველს წყაროების მიხედვით, ძვ. წ. I ათასწლეულის I ნახევრის დასასრულისათვის, ე. ი. VI საუკუნისათვის ვივარაუდოთ.

ქართული საისტორიო წყაროების დახმარებით ანტიკური ხანის ქართლის ქალაქთა სახელწოდებებსაც ვიგებთ. ლონტისა და ჭუანჭუჭყის ქართლის სამეფოს ძველი დედაქალაქის სახელად ქართლი წარმოუდგენიათ. ქართლი სამეფოს სახელიცა და ძველი დედაქალაქისაც წყაროები კარგად ანსხვავებენ ერთმანეთისაგან დედაქალაქის უძველესი ნაწილის სახელს — ქართლი, სამეფოს სახელისაგან — ქართლი ყოველი — ყოველი ქართლი.

„მოქცევაჲ ქართლისაჲ“, ლონტი მრავლის „ცხოვრება ქართველთა მეფეთა...“ და სხვა წყაროები იცნობენ ქალაქის ასეთ სახელებსაც: „მცხეთაჲ“, „ძუელი მცხეთა“, „ძუელი ქალაქი“¹⁵, „არმაზი“, „მცხეთა“¹⁶ ან „არმაზით კერძი ქალაქი“ და „მუხნარით კერძი ქალაქი“¹⁷.

ამრიგად, ანტიკური ხანის ქართლის ქალაქთა აღმოცენების, სიმრავლის, სხვადასხვაგვარობის, მათი უზნებად დაყოფის, გამაგრების, აღდგენამშენებლობის, ეთნიკური შედგენილობის, სახელწოდების, ქალაქის მოსახლეობის სოციალური შედგენილობისა და სხვა საკითხებზე ქართულმა საისტორიო მწერლობამ, ჩვენის აზრით, დიდად მნიშვნელოვანი ცნობები შემოგვინახა.

„მოქცევაჲ ქართლისაჲს“ და „მეფეთა ცხოვრების“ ტრადიცი ანტიკური ხანის ქართლის ქალაქების შესახებ თუ მრავალმხრივ წარმოდგენას იძლევა, იგივე არ ითქმის შემდეგი ხანის ისტორიოგრაფიის შესახებ.

მნიშვნელოვანი ცნობებია დაცული ქართლის (იბერიის) ქალაქების შესახებ უცხოურ საისტორიო მწერლობაშიაც. ცნობილი ბერძენი გეოგრაფი სტრაბონი იბერიის აღწერისას თითქოს საგანგებოდ იწერდება დასახლების სახეებისა და „საქალაქო ხუროთმოძღვრების“ დახასიათებაზე¹⁸. ამას გარდა, სტრაბონი საყოველთაოდ ცნობას გვაძლევს მცხეთის ორი უბნის: არმაზციხისა და წიწამურის შესახებაც¹⁹. ასევე საყურადღებო ცნობები აქვს პლინიუსს, პტოლემეოსს, დიონ კასიოს კოკეიანს და სხვ. აქ სხვათა შორის ყურადღებას იქცევს „კარპოლისის“ და „მესოტეტას“ ხსენება და მოკლე აღწერილობა ქალაქის ნაწილებისა²⁰.

მნიშვნელოვანი ცნობები შეიძლება ამოიკრიფოს მოსე ხორენაციის სომეხი ხალხის ისტორიასა²¹ და ფაუსტოს ბუზანდაციის სომხეთის ისტორიაში²².

მრავალრიცხოვანი ცნობებია დაცული ლაზიკის სამეფოს ქალაქების შესახებ ბიზანტიელ ავტორებთან. ამ ცნობების გამოვლინებისა, თარგმნისა და კომენტარების შედგენაში დიდი მუშაობა აქვს ჩატარებული პროფ. ს. ყაუხჩიშვილს²³. კომენტარები და შენიშვნები ავტორისა მტრწილად ამომწურავად ახასიათებენ წყაროების მითითებებს და დიდ დახმარებას გვიწვევენ დასავლეთ საქართველოს ქალაქებისა და საქალაქო ცხოვრების ისტორიის შესწავლის საქმეში.

გვიანფეოდალური ხანის ქართულ ისტორიოგრაფიაში ანტიკური ქართლის ქალაქების საკითხთა განხილვას პირველ რიგში ვახუშტი ბაკრატიონის ნაშრომებში ვხედავთ. სახელგანთქმულ ქართველ მეცნიერს მეტნაკლები ხისრულით აქვს განხილული თითქმის ყველა ქალაქი და მცირე ქალაქი. ის მოგვითხრობს ამ ქალაქების დაარსებისა და დამარცხებულთა შესახებ; განსაზღვრავს ამ ქალაქთა ხასიათს; აღწერს ქალაქის სიმაგრეებს, გვაცნობს სახელებს და საჭირო შემთხვევაში სახელთა ქრონოლოგიურ თანმიმდევრობასაც. ჩვენ დანამდვილებით არ ვიცით ვახუშტის აზრი ანტი-

¹⁵ Опис. рукописей, гл. 709, 755

¹⁶ ქართლის ცხოვრება, I, გვ. 9.

¹⁷ იქვე, გვ. 43.

¹⁸ სტრაბონი, XI, III, 1.

¹⁹ იქვე, XI, III, 5.

²⁰ ამ მხრივ დიონ კასიოს გამოირჩევა სხვებისაგან (შდრ. მისი Historia Romana, XXXV, II, 1).

²¹ История армянского народа, Моисея Хоренского, перевод Н. Эмينا, М., 1858, გვ. 152—153.

²² История Армении Фавостоа Бузанда, Ер., 1953; Армянская география..., приписывавшаяся Моисею Хоренскому, изд. К. Патканова, СПб., 1876, გვ. 39.

²³ შდრ. გეორგიკა, ტ. I—IV.

კური სანის საქალაქო წყაზილებისა და მმართველობის შესახებ, მაგრამ შეიძლება არ იყოს უსაფუძვლო უძველეს ქალაქებზედაც გავავრცელოთ მის მიერ შედარებით გვიანდელი ვითარების შესახებ ნათქვამი: „კვალად რაოდენი დაბანი ციხივან-კოშკოვანი დაესწრეთ, იგინი მათ უწოდებენ ქალაქად. არამედ ვინაღდან არა აქუსთ მართველობა და განწყობილება ქალაქთა, აქა დაბად ვსთქვით“²¹. ხშირად მეტად საყურადღებო ცნობაა ვახუშტისთან დაკუთრებული იმის შესახებ თუ რატომ მიიღო ამა თუ იმ ქალაქმა განსაზღვრული ხასიათი. ასე მაგ., ხუნანის შესახებ ნათქვამია, რომ ციხე-ქალაქი ქართლოსმა აღაშენა და „პირველ ეწოდა მტკვრის ციხე, შემდგომად ხუნანი... ა მეფემან ფარნაოზ ყო საერისთაოდ, ვინათგან იყო ქალაქი და ნაპირის აღდელი“²⁴. ამ რიგისაა მეტ-ნაკლებად ვახუშტის ნაშრომებში საქართველოს ქალაქების შესახებ თავმოყრილი ცნობები, რომლებიც ყოველთვის ძველ ქართულ საისტორიო წყაროებს არ ემთხვევა და მეტად საყურადღებო დამატებით მასალებს შეიცავს²⁵; ასეა მაგალითად. ხუნანის შემთხვევაშიაც. ჩვენთვის უცნობია წყარო, რამაც საფუძველი მისცა ვახუშტის ეთქვა --- ხუნანი იმის გამო გახალა საერისთავოდ ფარნაოზმა, რომ ის ნაპირის აღდელია და თანაც ქალაქი. ასე ჩანს სხვა შემთხვევებშიაც. ყოველ შემთხვევაში ლეონტი მროველს არ მიუტია სახელგანთქმული მეცნიერისთვის ანეთი მსჯელობის საფუძველი.

1844 წელს რუსეთში გამოქვეყნებულ წაგნში „Нумизматические факты Грузинского царства“ მიხეილ ბარათაშვილი მიუთითებდა პირველ ქართულ ცნობაზე თბილისის შესახებ. ეს ცნობა შეეხება შურის-ციხის სხენებას ვარზა ბაკურის დროს (ვახუშტის მიხედვით 379 წელს)²⁶. ავტორი ყურადღებას აქცევს იმას, რომ თბილისი ქალაქი და სიმაგრე ამ შემთხვევაშია პირველად ნახსენები, მაგრამ თავისი თბილი სამკურნალო წყლებით ის უძველესი დროიდან იყო ცნობილი საქართველოშიც და მეზობელ ქვეყნებშიაც. მ. ბარათაშვილი დაინტერესებულია თბილისის წარსულის შესწავლის ისტორიით; არჩევს იეზუიტების, ჰეროდო-

ტეს, იოსებ ფლავიუსის და სხვათა ცნობებს ამ ქალაქის ისტორიასთან დაკავშირებით და საყურადღებო მოსაზრებებს გამოთქვამს მოტანილ ცნობათა გამო.

ქართულ ისტორიოგრაფიაში ყველაზე ადრე მიხეილ ბარათაშვილმა მიაქცია ყურადღება თბილისის შესახებ პირველ ცნობას, დაკულს ბერძნულ საისტორიო წყაროებში, კერძოდ თეოფანე ბიზანტიელთან. აი რას წერდა მ. ბარათაშვილი: 1844 წელს გამოქვეყნებულ წიგნში: „Собственное же из Греческих христианских писателей упоминает о Тифлексе первый Феопаний в VI веке, называя его: Metropolis autem Perorun Tiphlis“²⁷.

გასული საუკუნის ორმოციან წლებში საქართველოს ქალაქების წარმოშობის საკითხებს უძღვნა თავისი ნაშრომი პლატონ იოსელიანი. 1844 წელს მან გამოაქვეყნა სათანადო სტატია შინაგან საქმეთა სამინისტროს ჟურნალში, ხოლო 1850 წელს ცალკე წიგნადაც გამოსცა.

პლ. იოსელიანის მიხედვით ქართული ქალაქების თავდაპირველი წარმოშობა წმინდა სამხედრო („თავის წინახვის“) აუცილებლობით იყო გამოწვეული. ყველა უძველესი ქალაქი, რომელთა დაარსება ქართლოსსა და მის უახლოეს მეგობრებს მიეწერება, პლ. იოსელიანის აზრით, სხვა არა იყო რა, თუ არა მთის ციხე-სიმაგრეები, რომელთა კედლებში აფარებდა თავს მოსახლეობა²⁸.

ავტორი არკვევს, რომ ქალაქები საქართველოში მთავარ მდინარეთა და მათ უმთავრეს შენაკლთა დაპირებზე წარმოიშობოდა. ამ მხრივ პირველი ადგილი მდ. მტკვარს ეჭირა. მტკვრის აუზი უყრიდა თავს მოსახლეობის უდიდეს ნაწილს. მტკვარზე არსებულ ქალაქებს ავტორი 3 ჯგუფად ანაწილებს: ზემო, შიდა და ქვემო ქართლის ქალაქები. ამას ვარდა, მდ. აღაზანსა და მდ. იორზე დამოუკიდებელი ჯგუფია ქალაქებისა; ორი ასეთი ჯგუფი ეგულება ავტორს დასავლეთ საქართველოში: ქორხისისა და რიონის აუზების ქალაქები²⁹.

აქ, ჩვენის აზრით, ძალიან საინტერესო მოსაზრებებთან გვაქვს საქმე. მდინარეთა ურწყავედაც უხვმოსავლიანა ხეობები და საქართველოს

²¹ ვახუშტი, აღწერა სამეფოსა საქართველოსა, თბ., 1941, გვ. 117.

²⁴ იქვე, გვ. 45.

²⁵ Ш. А. Месхиа, Города и городской строй феодальной Грузии, Тб., 1954, გვ. 5.

²⁶ Михаил Бараташ, Нумизматические факты Грузинского царства, СПб., 1844, Сб-к I разр. гв. 53.

²⁷ იქვე.

²⁸ П. Иоселиани, Города существовавшие в существующие в Грузии. Тифл., 1850, гв. 79.

²⁹ იქვე, გვ. 77-78.

მთავარ მდინარეთა გასწვრივ გაბმული სავაჭრო გზები, რომელთაგან ჩვენი მსოფლიო მნიშვნელობის მაგისტრალებიცაა ცნობილი, ხელს უწყობდნენ ქვეყნის ეკონომიურ დაწინაურებას. არსებითად ამ გზებთან აკავშირებს პლ. იოსელიანი ქალაქების აღმოცენებას, რაც თავისთავად მეტად მნიშვნელოვანი ფაქტორი იყო ქართლის (და სართლად) ქალაქების წარმოშობისათვის. ასევე საფუძვლიანი ჩანს პლ. იოსელიანი, როდესაც ის, უნდა ვივარაუდოთ განსაზღვრული აზრით, თავდაცვით მხარეს — მოსახლობის გამაგრებას უკავშირებს ქალაქის წარმოშობას. მართალია, ავტორი წარმოების თავმოყრისა და ვაჭრობის განვითარებას თითქმის წყვეტს იმ ფაქტორთაგან, რომლებმაც ქალაქების წარმოშობა შეაპირობეს, მაგრამ გარკვეული ნაწილი მისი შეზღუდვებებისა ქალაქების წარმოშობის საკითხში საფუძვლიანი და მართალი ჩანს, ანტიკური ხანისათვის მაინც.

ამჟამად ჩვენთვის განსაკუთრებით საინტერესო ჩანს ავტორის მოსაზრებები მცხეთის შესახებ. ამ ქალაქის მიმოხილვისას ბევრ მცდარ და ლეგენდარულ მოსაზრებათა გვერდით გვხვდება საყურადღებო მითითებანიც. ასე, მაგ., ავტორის აზრით, პტოლემეოსის *Mestlit* და ავთიას *Mechsisda* უეჭველად მცხეთის დამახინჯებული გადმოცემაა. ამასთანავე, ავტორი ცდილობს სახელი ძველი დედაქალაქისა — „მცხეთა“ მესხთა სატომო სახელს დაუკავშიროს³⁰.

საქართველოს ძველი ქალაქების კვლევისას პირველ რიგში ყურადღებას იქცევს ივანე ჯავახიშვილის სამაგისტრო ნაშრომი „სახელმწიფო წყობილება ძველ საქართველოსა და ძველ სომხეთში“³¹. განსაკუთრებით დაწვრილებითაა იქ განხილული დასახლებათა ტიპები და მოცემულია ვრცელი ანალოზი სახელწოდებისა — „ქალაქი“, რომლის ეტიმოლოგია, როგორც ერთ-ერთი სხვა ნაშრომიდან ჩანს, ავტორის საბოლოოდ დადგენილად არ მიაჩნია³².

მონათმფლობელური ხანის ქალაქების შესწავლისათვის დიდი მნიშვნელობა აქვს განსვენებული მეცნიერის ნაშრომს „მშენებლობის ხელო-

ვნება ძველ საქართველოში“. ამ ნაშრომის მეორე კარში განხილულია „ქალაქი და მისი ნაგებობანი“. ივ. ჯავახიშვილი დაწვრილებით იკვლევს: ქალაქის დამახასიათებელ ნიშნებს, ქალაქის მთავარ ნაგებობებს, ქალაქის სავაჭრო და სასოგადოებრივი ნაგებობებს, გზებს და სიღებებს და ა. შ.

ივ. ჯავახიშვილს გარკვეული აქვს, რომ „ქალაქში უნდა მოქალაქეთა სასწრაფო და საქულბაგები ყოფილიყო; ასევე დარბანი და „სეფეზგარიც“; მაგრამ „ქალაქის მთავარი დამახასიათებელი თვისება იმაში მდგომარეობდა, რამ ქალაქში საქულბაქე ადგილები უნდა ყოფილიყო“³³.

წინაფეოდალური ხანის ვითარების ამსახველ წყაროთა მიხედვით ავტორი ასკვნის, რომ ქალაქი უბნებად იყო დაყოფილი. უბნებს თავისი კარიც ჰქონდათ და სახელიც. უბანთა შორის, მაგ., მცხეთაში, გამოყოფილი ჩანს: „ურიათა უბანი“. „მოკუთა უბანი“, სპარსელების, ასურელების, სელოსნების და სხვ. უბნები. ამ რიგის უბნებს ავტორი განასხვავებს „შუა-უბნის“, „წინა-უბნის“. „უბან-უბნისა“ და „გარე-უბნისაგან“, ე. ი. მდებარეობის მიხედვით შექმნილ უბანთაგან.

ქალაქის უეჭველი დამახასიათებელი ნიშანია გალავანი; ქალაქის ზღუდე კარგებად იყო დაყოფილი (მცხეთის, მაგ., 3 კარი ჰქონია).

„ამგვარად, — ასკვნის ავტორი — ქალაქის ნაგებობის მაშინდელ თავისებურებას ის წარმოადგენდა, რომ მოსახლეობა დაჯგუფებული იყო, ერთი მხრით, ტომობრივად და თანამეტროქენა კედელ ერთი ერთმანეთის გვერდით დასახლებას რჩებდნენ... მეორე მხრით, დაყოფა სარწმუნოებრივი მიკუთვნილობის მიხედვით ყოფილა. უბნებს თავისებურება უნდა ჰქონოდა ნაგებობის მიხედვითაც. მათ აშასათებს განსაზღვრული ნაგებობანი, რომლებიც გარკვეულ სუროთმოდერულ თავისებურებას მინიჭებდა თითოეულ ამ უბანს. ზღუდე და ციხეც უნდა ჰქონოდა ცოტათი მაინც მოზრდილ ქალაქს“³⁴.

ივანე ჯავახიშვილი განასხვავებდა ქალაქებს ერთმანეთისაგან სიდიდითაც, დანიშნულებითაც და მნიშვნელობითაც: „ყველაზე უფრო დიდი, მთა-

³⁰ П. Иоселиани, *იქვე*, გვ. 53.

³¹ И. А. Джавахов, *Государственный строй древней Грузии и древней Армении*, СПб., 1901.

³² ი. ჯავახიშვილი, მასალები ქართველი ერის მატერიალური კულტურის ისტორიისათვის, 1; მშენებლობის

ხელოვნება ძველ საქართველოში, თბ., 1946, გვ. 33.

³³ იქვე, გვ. 39.

³⁴ ი. ჯავახიშვილი, მასალები ქართველი ერის მატერიალური კულტურის ისტორიისათვის, 1; მშენებლობის ხელოვნება ძველ საქართველოში, თბ., 1946, გვ. 41.

ვარ ქალაქს, რომელშიც პოლიტიკური მმართველობის ცენტრი იყო, მაშინაც დედაქალაქი ეწოდებოდა³⁶. ამის შესაბამისად ავტორი დაასკვნის, რომ მცხეთა საეპარქო, აღმინისტრაციული და სასამართლო ცენტრი ყოფილა.

უფრო გვიან, როგორც ჩანს, მცხეთაში არქეოლოგიურ სამუშაოთა გაშლასთან დაკავშირებით აკად. ივ. ჯავახიშვილი იცვლევდა ანტიკური ხანის მცხეთას და მის უბნებს. ამის საილუსტრაციოდ „ქართული ერის ისტორიის“ პირველი წიგნის 1951 წლის გამოცემა შეიძლება დავსახელოთ. ამ წიგნში დამატებების სახით, განსვენებული აკადემიკოსის არქივიდან შეტანილია „მასალები მცხეთის არქეოლოგიურ გათხრების შესახებ“ და ექსკურპტები მოხსენებიდან „გათხრები მცხეთა-სამთავროში“, რომელიც წაკითხულია 1940 წლის 25 მარტს. სსრ კავშირის მეცნიერებათა აკადემიის საქართველოს ფილიალის სესიაზე. ნაკვეთში „ქალაქ მცხეთის ისტორიისათვის“, ივ. ჯავახიშვილს, როგორც ჩანს, სურდა, მცხეთაში არქეოლოგიური გათხრების გაშლასთან დაკავშირებით, მოეცა ქალაქ მცხეთის ისტორია და ამ მიზნით ამოუწერია სათანადო ცნობები ქართული საისტორიო წყაროებიდან. მცხეთასთან დაკავშირებით ამოუკრეფია მასალები საქართველოს სხვა ქალაქების შესახებაც (წუნდა, არტანუჯი, უფლისციხე, ურბნისი და სხვ.), ხოლო თვით ქალაქ მცხეთაზე მსჯელობა დამთავრებული არ არის³⁷.

მიუხედავად ნაშრომის დაუმთავრებლობისა ივ. ჯავახიშვილს აქ გამოთქმული აქვს დიდად მნიშვნელოვანი მოსაზრება მცხეთაში საქალაქო ცხოვრების ჩასახვა-განვითარებისა და ამ ქალაქის უმთავრესი უბნის შესახებ. დამახასიათებელია, რომ ივ. ჯავახიშვილის ეს „მასალები“ იწყება მცხეთის დაარსების საკითხის განხილვით: „ლ. მელიქეთ-ბეგის გამოთქმული აქვს არაერთხელ დებულზეთა, — აღნიშნავს ივ. ჯავახიშვილი, — რომ ქ. მცხეთა არას გზით არ შეიძლება, რომ ჩვენნი წელთაღრიცხვის მეორე საუკუნეზე უწინარეს იყოს დაარსებული“³⁷. ავტორის შეხედულება ამ ადგილას დანარჩენებული არ არის, მაგრამ მცხეთის გათხრების 1938 წლის მასალების მიმოხილვისას, თითქოს პასუხობს ლ. მელიქეთ-ბეგს და

ასკვნის: „მცხეთა ბრინჯაო-რკინის ხანაშიც ქალაქი უნდა ყოფილიყო, ამასთანავე საეპარქო დიდი და მჭიდროდ დასახლებული“³⁸.

ანტიკური ხანის საქართველოს საქალაქო ცხოვრების საკითხების კვლევას, ქართულ და უცხოურ საისტორიო წყაროების ახლებურ ანალიზს შედეგად მოყვა აკად. ს. ჯანაშიას არა ერთი ნაშრომი, მიძღვნილი ანტიკური ხანის ქალაქებისადმი. თბილისი, ფსიდი, პეტრა, მცხეთა და სხვა კულტურულ-პოლიტიკური ცენტრები არაერთხელ გამხდარან განსვენებული მეცნიერის ყურადღების საგანი.

ს. ჯანაშია ანტიკური ხანის საქართველოს ქალაქების არქეოლოგიურ შესწავლას შეუდგა წერილობითი წყაროების ანალიზის საფუძველზე შემუშავებული შეხედულებებით. ეს წყაროები აძლევდნენ ავტორს საფუძველს აღენიშნა, რომ „უძველესი ისტორიული წყაროების ცნობების თანახმად, ანტიკური საქართველოს ქალაქები შედგებოდა ორი ძირითადი ელემენტისაგან: ერთი იყო საკუთრივ ქალაქი ანუ „ღაბანი“ (დასახლებული. საცხოვრებელი ნაწილი, ე. ი. „უღაბნო“-სთან დაპირისპირებული ადგილი — ა. ა.), მეორე — ციხე. ასევე იყო მოწყობილი მცხეთაც, ქალაქი მტკვრისა და არაგვის შესართავთან. იმავე ქართული წყაროების მტკიცებით... ფარნავაზმა დაიწყო მშენებლობა მთაზე, ახლანდელი მცხეთის პირდაპირ, მტკვრის მარჯვენა ნაპირზე. აქ ფარნავაზმა ააშენა ზღუდე და ვითომც დღეა არმაზის კერამ მთის მწვერვალზე“ შემდეგმა მეფეებმა გააფართოვეს მშენებლობა: სატახტო ქალაქის მთელ ტერიტორიას შემოავლეს ზღუდე, ააშენეს შიდაციხე არმაზში, დაამთავრეს ქალაქი მცხეთა, გაამაგრეს მთაზედაზენი... მცხეთა ვახდა „დიდი ქალაქი, დიდთა მეფეთა საჯდომელი“, რომელიც ოთხივე მხრით დაცული იყო ოთხი ციხით; ამთგან არმაზის „შიდაციხე“, „თავადი“, მთავარი ციხე იყო... როცა 65 წელს ჩვენ წელთაღრიცხვამდე საქართველოში მოვიდნენ რომაელები, მათ მდ. კირისა (მტკვარი) და მდ. არაგვის (არაგვი) შესართავთან აღმართულ მაღლობზე ნახეს ორი ქალაქი — არმოზიკე, მდ. კირთან, და სეესამორა, მდ. არაგვთან. ეს ორი ქალაქი ერთმანეთზე დაშორებული ყოფილა 16 სტა-

³⁶ იქვე, გვ. 41.

³⁷ ივ. ჯავახიშვილი, ქართული: ერის ისტორია, წიგნი პირველი, თბ., 1951; ს. ყუხუჩიშვილის წინასიტყვაობა, გვ. X.

³⁷ ივ. ჯავახიშვილი, ქართული ერის ისტორია, წიგნი პირველი, თბ., 1951, გვ. 447.

³⁸ იქვე, გვ. 456.

დიონით... უნდა ეთიქროთ, რომ ამ ცნობაში მოხსენებულია ერთი და იმავე ქალაქის ორი ნაწილი, ვინაიდან, ასე ახლო მანძილზე ორი დამოუკიდებელი ქალაქის არსებობა დამაჯერებელი არ არის. ბტოლუმეიოსის (II საუკუნე) არმოზიეცს უწოდებს არმატიკას, პლინიუსი — ჰერმასტს; ეს არის ქართული სიტყვის — არმაზციხის (არმაზის ციხე) გამოთქმა ბერძნული და ლათინური ენების შესაფერისად. ვინაიდან არც ძველ ბერძნულს და არც ძველ ლათინურს არ ჰქონდათ ბგერები ზ და წ. მეორე მხრივ, დიონ კასიოსი ამტკიცებს, რომ იმავე ქალაქს ერქვა აკროპოლისი. აკროპოლისი შეესაბამება ქართულ შიდაციხეს... ეს იყო საქართველოს სატახტო ქალაქის მთავარი გამაგრებული ნაწილი; სახელი სეკსამორაც ჩვენამდეა შემონახული. ეს არის წიწწაური (2—3 კმ. მცხეთიდან ჩრდილოეთით). ამრიგად, ქართული ნაციონალური და უცხოური წყაროები ფარავენ ერთმანეთს. ეს ცნობები დადასტურა და შეავსო არქეოლოგიურმა მასალამ³⁹.

ეს ამონაწერი მკაფიოდ ამჟღავნებს აკად. ს. ჯანაშიას შეხედულებებს ანტიკური ხანის ქართლის ქალაქის შესახებ. ნაშრომში „ფეოდალური რევოლუცია საქართველოში“, თბილისის წარმოშობის საკითხების განხილვისას, აკად. ს. ჯანაშია ყურადღებას ამახვილებდა, სხვათა შორის, „ქართლის მოქცევის“ კელმზური საკითხავის შემდეგ ადგილზე: „მაშინ მოვიდა ხუარ... ტვლის და კდ ციხედ“ და აღნიშნავდა: „გამოდის, რომ დასახელებულია ორი ერთმანეთთან მჭიდროდ დაკავშირებული ადგილი, ერთი მოსახლეობის და, მეორე, ციხის პუნქტები“⁴⁰. შემდეგ, ავტორი იხილავს მცხეთა-არმაზის და თბილის-კალას დამოკიდებულებას და ასკვნის: „კალა ისეთსავე დამოკიდებულებაშია ტფილისის მიმართ, როგორშიცა არმაზი — მცხეთის მიმართ“⁴¹. ამრიგად, ს. ჯანაშიამ მკაფიოდ გამოყო ანტიკური ხანის ქართლის ქალაქის ორი უმნიშვნელოვანესი ნაწილი: ს ა კ უ თ რ ი ვ ქ ა ლ ა ქ ი და ც ი ხ ე. ს. ჯანაშიამ მიაქცია ყურადღება ქ. თბილისის ისტორიის ანტიკურ პერიოდ-

საც. უკვე IV საუკუნის შუა წლებისათვის, ს. ჯანაშიას მიხედვით, თბილისს ჰქონდა მოპოვებული აღმინისტრაციული-სამეურნეო და სამხედრო-სტრატეგიული მნიშვნელობა⁴².

თბილისის ძველი ტოპონიმის შესწავლისადმი მიძღვნილ წერილში აკად. ნ. ბერძენიშვილმა მიუთითა, რომ „აგარაების“ გარეშე თბილისის, როგორც ქალაქის წარმოქმნის ვითარება ძნელად წარმოსადგენი იქნებოდა. მან ამ მოსაზრების განზოგადებაც შესაძლებლად მიიჩნია და აღნიშნა, რომ „ასეთი „აგარაები“... სავლდისმხებელია ყოველი მეტად თუ ნაკლებად მნიშვნელოვანი პუნქტის გარეშემო. მაგალითად, მცხეთა-არმაზის უახლოესი აგარაები უნდა ყოფილიყვნენ ნაქუღბაქევი, მუხათვეერი, კარსანი, ქართლი, ციხე-დიდი, კოდმანი, წიწწაური, ჭაჭვი, ჰაქვალა (აქ არას ვამბობთ მუხრანის და დიღმის სოფლებზე... მცხეთა-არმაზს, როგორც ქალაქს, უძვეველია ხელი მიუწვდებოდა ამ „აგარაებზედაც““⁴³.

მცხეთას და არმაზს არა ერთი ნაშრომი მიუძღვნა ა. ბოლტუნოვამ. უმთავრესი მათგანი მცხეთაში აღმოჩენილ ბერძნულ წარწერებს შეეხება, მაგრამ იქაც არა ერთი საყურადღებო მოსაზრებაა ქალაქის შესახებ გამოთქმული. უფრო სპეციალურად ა. ბოლტუნოვა ეხება დედაქალაქს არმაზის საკითხთან დაკავშირებით და იბერიის სტრატონისეული აღწერილობის განხილვისას.

ა. ბოლტუნოვას მოსაზრებანი, დაკავშირებული მცხეთის ბერძნულ წარწერებთან და, განსაკუთრებით, პირველი წარწერის ინტერპრეტაციასთან, სათანადო თავიშვია განხილულ-დახასიათებულ. აქ მხოლოდ იმას მივუთითებთ, რომ ავტორის ანტიკური ხანის ქართლის ქალაქები სავაქრო-სახელოსნო ცენტრებად მიაჩნია და თვლის, რომ სტრატონის „გეოგრაფიაში“ აღწერილი იბერია ელინისტური ტიპის ჩამოყალიბებული სამეფოა, რომელსაც გამაგრებული ქალაქები, განვითარებული ვაჭრობა, სამეფო ხელისუფლება და წოდებრივი დანაწილება ახასიათებს⁴⁴.

³⁹ ს. ჯანაშია, საქართველოს ძველი დედაქალაქი, ვახ. „ახალგაზრდა კომუნისტი“, № 19, 1945.

⁴⁰ ს. ჯანაშია, ფეოდალური რევოლუცია საქართველოში. შრომები, ტ. I, თბ., 1949, გვ. 11.

⁴¹ ს. ჯანაშია, იქვე, გვ. 12.

⁴² ს. ჯანაშია, თბილისის მოკლე ისტორიული ნარ-

კვეთი. კრებული „თბილისი“, თბ., 1946, გვ. 11.

⁴³ ნ. ბერძენიშვილი, თბილისის ტოპონიმოიკური (აგარანი), „მიმოხილველი“, ტ. II, გვ. 50, შენიშვნა I, თბ., 1951.

⁴⁴ А. И. Болтунова, Описание Иберии в „Географии“ Страбона, ВДИ, № 4, 1947; მისივე, К вопросу об Армази, ВДИ, № 2, М., 1949, გვ. 160.

ქართლის (იბერიის) სამეფოს სატახტო ქალაქის დახასიათებასა და მასთან დაკავშირებულ საკითხებს ფართოდ შეეხო პროფ. ს. კაკაბაძე თავის ადრინდელ ნაშრომებში. ამ მხრივ გამოირჩევა „საისტორიო მოამბის“ I წიგნში გამოქვეყნებული „ქართული სახელმწიფოებრიობის გენეზისის საკითხები“ და „საისტორიო კვებულის“ მესამე წიგნში დაბეჭდილი „ქალ. არმაზი — ქალ. მცხეთა“. უკანასკნელად ამ საკითხს შეეხო ავტორი 1958 წელს⁴⁵.

პირველ ნაშრომში პროფ. ს. კაკაბაძე დაწვრილებით იხილავს მცხეთის სახელწოდებას და იზიარებს ამ სახელის მესხთა სატომო სახელთან დაკავშირების შესახებ გამოთქმულ დებულებას. შემდეგ, ავტორი ცდილობს ახსნას სტრაბონთან მცხეთის მოუხსენებლობა და განმარტავს დიონის — „აქროპოლისს“. ასევე ვრცელი მიმოხილვაა „ქართი“ — „ქართლი“ სახელისა და „არმაზის“ — აქ⁴⁶.

მითითებულ ნაშრომში განხილულია მცხეთასთან დაკავშირებულ გეოგრაფიულ პუნქტთა ლოკალიზაციისა და მათი სახელების ეტიმოლოგიის საკითხები (არმაზი, ქართლი, წიწმურა, არაგვი, პელორი და სხვ.). აქ ავტორი არსებითად „დიდო მცხეთის“ ნაწილებს განიხილავს და შედარებით დაწვრილებით ჩერდება საქალაქო ცხოვრებისათვის ისე მნიშვნელოვან ელემენტზე, როგორც არის „უბანნი“ და „მოდანი“. ამ მხრივ ყურადღებას აიყრობს „რამატის“ და მის გარშემო განვითარებული რაიონის შესახებ მსჯელობა და მისი დაკავშირება „ფართო ქუჩასთან“ თუ ასურულ რამატისთან⁴⁷. ავტორი იქვე იმეორებს სტრაბონს, რომელმაც იბერიის ქალაქებში მოედნები დაადასტურა⁴⁸.

მეორე წერილი ავტორმა საგანგებოდ მიუძღვნა

არმაზსა და მცხეთას. ავტორი მოკლედ განიხილავს საისტორიო წყაროების მონაცემებს; იძლევა საინტერესო პუნქტთა ლოკალიზაციის ცდას და წარმოდგენილი აქვს საყურადღებო მოსაზრებანი საკუთრივ ქალაქის შესახებ. ასე მაგ., ავტორი მიუთითებს, რომ „მცხეთა იწოდებოდა „დიდ ქალაქად“, მას ჰქონდა რამატი ანუ ცენტრალური საეპრო ადგილი; ქალაქში იყო „ფოლორკინი“ ანუ მოედნები. საფიქრებელია, რომ ქალაქი საერთოდ დაყოფილი იყო პატარა მოედნებად, რომელთაც აერთებდა პატარა შუკები. მცხეთის ქალაქს ჰქონდა 3 კარი; ქალაქი მდებარეობდა მტკვრის პირას. ხოლო ციხე არაგვის ნაპირას; იყო; ქალაქს ჰქონდა უბნები; „მცირე ბავინი“; მეფის ბაღი; მეფის „პალატ-ბანაიცი“ და ქალაქის ზღუდეც⁴⁹. ამ ელემენტების გარჩევის შემდეგ, ს. კაკაბაძე აქვეყნებს თავის მოსაზრებებს „არმაზის“ და „წიწმურის“ ლოკალიზაციასთან დაკავშირებით.

უკანასკნელი წერილი პროფ. სარგის კაკაბაძისა, ჩვენის აზრით, არ იძლევა ახალ მასალებს „ქართლის“ განმარტებისა და ლოკალიზაციისათვის. ამას გარდა, ის იქცევის ყურადღებას თბილისის გადღეაქალაქების ორიგინალური ახსნით და იმის „მტკიცებით“, რომ „ძველი მცხეთა“ და „ქართი-ქართლი“ თითქოს თბილისშია საქმენელი.

არაერთგზის განიხილა იბერიის ძველ დედაქალაქთან დაკავშირებული საკითხები პროფ. ლ. მელიქსეთ-ბეგმა. განსაკუთრებით ვრცელად ამ საკითხებს შეეხო ავტორი ნაშრომში „არმაზნი“, და ამას გარდა, სტატიებში სტრაბონის „სევსამორას“ ლოკალიზაციის საკითხებზე⁵⁰. ავტორის უმთავრესი მოსაზრებანი ჩვენ გარჩეული გვაქვს არმაზისა და წიწმურის უბნის დახასიათებისადმი მიძღვნილ თავებში, რის გამოც ამჟამად მათი დაწვრილებით ვაღმოცემას გამართლება არ აქვს.

⁴⁵ ს. კაკაბაძე, ქართული სახელმწიფოებრიობის გენეზისის საკითხები. საისტორიო მოამბე, I, თბ., 1924.

ს. კაკაბაძე, ქალ. არმაზი — ქალ. მცხეთა. საისტორიო კრებული, III, თბ., 1928, „მნათობი“, № 10, თბ., 1958.

პროფ. ს. კაკაბაძის მოსაზრებათა შეფასება-ანალიზი იხ. პროფ. კ. ვრიგოლის ნაშრომში „ახალი ქართლის ცხოვრება“, თბ., 1954, გვ. 70—77.

⁴⁶ ს. კაკაბაძე, ქართული სახელმწიფოებრიობის გენეზისის საკითხები, გვ. 28, 13.

⁴⁷ ს. კაკაბაძე, იქვე, გვ. 96—97.

⁴⁸ ს. კაკაბაძე, იქვე, გვ. 98.

⁴⁹ ს. კაკაბაძე, ქალ. არმაზი—ქალ. მცხეთა, გვ. 2—3.

⁵⁰ ლ. მელიქსეთ-ბეგ, მცხეთა ქალაქის დაარსების საკითხის გარშემო. კურს. „მოამბე“, თბ., 1921; № 2.

Л. Меліксет-Бекоев, К скифской проблеме....
მისივე, В поисках Страбоновой Севсаморы. ЗКОРГО
Тифл. 1917, т. 3.

მისივე, К этимологии названий „Мцхета“ и „Цицмური“. Христианский Восток, т. IV, вып. I—II, 1917.

მისივე, К вопросу о местоположения Севсаморы, ВДИ, № 4, М., 1948.

მისივე, Армази, Тб., 1937.

სათანადო ადგილას მიეუთითებთ და ახლაც საპიროა აღინიშნოს, რომ მიუხედავად პროფ. ლ. მელიქსეთ-ბევის რიგ მოსაზრებათა და დებულებათა მცდარობისა, ავტორმა დიდი შრომა გასწია და მნიშვნელოვანი წვლილი შეიტანა მცხეთისა და მისი მიდამოების ისტორიისთან დაკავშირებული საკითხის კვლევაში.

ქართლის სამეფოს ძველი დედაქალაქის ისტორიის კვლევისას დიდი მნიშვნელობა აქვთ მცხეთაში აღმოჩენილ წარწერებს. ძველთა ამ ჯგუფს მრავალი გამოკვლევა მიუძღვნეს აკად. გ. წერეთელმა, აკად. ა. შანიძემ, პროფ. ს. ყაუხჩიშვილმა და სხვ. ამ გამოკვლევებში, რა თქმა უნდა, გზადაგზა, გამოთქმულია ანტიკური ხანის ქართლის ქალაქთა დახასიათებისათვის მნიშვნელოვანი, ახლად აღმოჩენილ წარწერათა ანალიზის საფუძველზე შემუშავებული მოსაზრებანი.

ამ მხრივ კანსაკუთრებით პროფ. ს. ყაუხჩიშვილი გამოირჩევა, რადგან პირველად მან გამოაქვეყნა ნაშრომი, რომელმაც გაგვაცნო ქალაქ მცხეთის მხატვართუხუცესი და ხუროთმოძღვარი. წინამდებარე ნაშრომის ვიწრო მიზნისათვის ასევე დიდად მნიშვნელოვანია ს. ყაუხჩიშვილის, ა. შანიძის და გ. წერეთლის ნაშრომების ის ნაწილები, სადაც „ეზოაშმოძღვარ — ეპიტროპ-რატობარბასის“ შესახებ არის ვრცელი მსჯელობა.

აქ ჩამოთვლილ მეცნიერთა ნაშრომების შედარებით ვრცლად მიმოხილვის ცდა მოცემული გვაქვს ქვემოთ, სადაც გარჩეულია მცხეთის ეპიკრაფიკული ძეგლები.

უმთავრესად ფეოდალური ხანის ხუროთმოძღვრული ძეგლებია განხილული აკად. გ. ჩუბინაშვილის და პროფ. ნ. სევეროვის წიგნში „მცხეთა“. მაგრამ ავტორები გარკვეულ ადგილს უთმობენ მცხეთის დაარსების, ადგილმდებარეობის საკითხებს და არქეოლოგიური გათხრებისას მცხეთაში აღმოჩენილ ძეგლებს. ისინი არმაზციხის სქემატურ ნახაზსაც კი აქვეყნებენ. ამ სქემის შემდგენელს, როგორც ჩანს, მცხეთის არქეოლოგიური ექსპედიციის ბაგინეთის რაზმის მუშაობის შედეგებიცა აქვს გაჯიჯვრებული⁵¹.

პროფ. შ. მესხიას დაწვრილებითა აქვს განხილული ფეოდალური ხანის საქართველოს ქალაქების შესახებ არსებული ლიტერატურა და წყარო-

ები. ამასთანავე, ავტორი განიხილავს წინაფეოდალური ხანის საქართველოს ქალაქებს, აგრეთვე ვრცლად მიმოიხილავს წყაროებსა და ლიტერატურას ამ ქალაქების შესახებაც.

პროფ. შ. მესხია პირველ რიგში ვახუშტი ბატონიშვილის ნაშრომების ამ მხრივ შეფასებას იძლევა. როგორც აღინიშნა, ავტორს გამოარკვეული აქვს, რომ ამა თუ იმ ქალაქის წარმოშობის შესახებ ვახუშტის მიერ გამოქვეყნებული ცნობებაც ყოველთვის არ ემთხვევა ქართული საისტორიო წყაროების მითითებებს და შეუძლებელი ხდება გამოარკვევს თუ რა წყაროს ეყრდნობოდა ასეთ შემთხვევებში ვახუშტი. ვახუშტის ნაშრომს შ. მესხია უფრო წყაროდ მიიჩნევს, ვიდრე გამოკვლევად საქართველოს ქალაქებისა და საქალაქო წყობის საკითხებზე⁵².

შ. მესხიას ნაშრომში გამოქვეყნებულია საინტერესო საარქივო მასალებიც, სახელდობრ დავით თუმანიშვილის ნაშრომი, რომელიც უმთავრესად ვახუშტის წიგნის მიხედვითაა შედგენილი. მაგრამ ზოგან ახალ მასალასაც შეიცავს და ამრიგად აქვს მას⁵³.

იმ ავტორთაგან, რომლებსაც წინაფეოდალური ხანის ქალაქებზე აქვთ განხილული, შ. მესხიას ნაშრომში განსაკუთრებული ადგილი პ. იოსელიანს, ივ. ჭავჭავაძის და ს. ჭანაშვიას უჭირავთ.

ავტორი იხილავს საქართველოში ქალაქების წარმოშობის საკითხს. აქ გადმოცემულია ლეონტი მროველის მითითება „მამასახლისობის“ დროს ქალაქთა დაარსების შესახებ, ე. ი. საქართველოში ციხე-ქალაქების და ქალაქების დაარსების შესახებ, გვაროვნული წყობილების საფეხურზე⁵⁴. თუ ლეონტი მროველის ცნობის ავტორისეულ გაგებას გავიზარებთ, მაშინ, რა თქმა უნდა, სამართლიანად უნდა მივიჩნიოთ მისი დასკვნა ლეონტის შეცდომის შესახებაც.

შ. მესხიას ქალაქების წარმოშობას უკავშირებს კერძო საკუთრების, კლასების და სახელმწიფოს წარმოქმნას საქართველოში. მისი მტკიცებით ეს პროცესი საქართველოში VI—IV სს. მიმდინარეობს და უკავშირდება აღმოსავლურ-ქართულ (ქართლის — იბერიის) და დასავლურ-ქართულ (ეგრისის — კოლხეთის) სამეფოთა წარმოქმნას⁵⁵.

⁵¹ Н. П. Северов, Г. Н. Чубинашвили, Мхета, М., 1946.

⁵² Ш. Месхиа, Города и городской строй феодальной Грузии, Тб., 1954, გვ. 3.

⁵³ იქვე, გვ. 4—5.

⁵⁴ იქვე, გვ. 59.

⁵⁵ იქვე, გვ. 60.

ნაშრომში გრცლად არის დახასიათებული ვაჭრობის, ხელოსნობისა და მიწათმოქმედების განვითარება, რამაც შექმნა მტკიცე ნიადაგი ქალაქების წარმოქმნისათვის ძვ. წ. I ათასწლეულის შუა ხანებისათვის. შ. მესხიამ გამოიყენა არქეოლოგიური მასალა და სწორედ ამითაც მომგებიანად გამოიჩინეა მისი ნაშრომი. კოლხის მიერ გაკეთებული ჰიდრია და ამფორა, კოლხური და უცხოური ფულებების უამრავი რაოდენობა, აღმოჩენილი საქარ: თველოში და მის გარეთაც (ნიმფეა) ავტორის აღწერვს საფუძველს დასკვნას, რომ ძვ. წ. VI საუკუნიდან ფართო სავაჭრო ურთიერთობა გაშლილი როგორც უცხო ქვეყნებთან, ისე შიგნითა რაიონებს შორის და ქართლისა და ეგრისის სამეფოებს შორისაც. ამ მოსაზრების საილუსტრაციოდ ავტორი მიუთითებს: სასუსის, მათუშის, ანაკლის, ზუგდიდის, ვანის, ქუთაისის, ხონის, რუხის და სხვა ადგილებს არქეოლოგიურ მასალას, რომელიცაა შორის დიდად მნიშვნელოვანი ნუმიზმატიკური მონაპოვრები (უმთავრესად განძები) გამოიჩინეა.

არქეოლოგიურ მონაპოვართა გარჩევასთან ერთად ავტორი ფართოდ იყენებს ქართული და უცხოელი მწერლობის ცნობებსაც და, ამრიგად, საქართველოს ქალაქების წარმოშობის საყურადღებო სურათს წარმოადგენს.

დამწერლებით არის დახასიათებული საქალაქო ცხოვრების განვითარებისათვის დიდად მნიშვნელოვანი ფაქტორის — დიდი სავაჭრო გზის გაღწევა და რიგი, ერთის შესხედვით. წმინდა სავაჭრო მოვლენები (კოლონიზაცია და ა. შ.).

ამოსაგლეო საქართველოში IV საუკუნის ბოლოსთვის ავტორის ეგულება მრავალი ქალაქი: მცხეთა, თბილისი, რუსთავი, სამშვილდე, სარკინი, ურბნისი, უფლისციხე, წუნდა, ხუნანი და სხვ. „მოქცევა ქართლისაჲს“ სათანადო ცნობა ავტორის საფუძველს აღწევს, ეს მითითება სინამდვილის სწორ ანარეკლად მოიჩინოს და ძვ. წ. V—IV საუკუნეებამდე ქართლის სამეფოში სუსტად განვითარებული საქალაქო ცხოვრება წარმოიდგინოს¹⁸. არქეოლოგიური მასალისა და წერილობითი ცნობების გათვალისწინების შემდეგ ავტორი მიდის მნიშვნელოვან დასკვნამდე იმის შესახებ, რომ ძვ. წ. IV საუკუნე

და მომდევნო პერიოდი არის იბერიის სამეფოს საქალაქო ცხოვრების აყვავების ხანა¹⁹.

საკანგებოდ აჩერებს ყურადღებას ავტორი მცხეთისა და არმაზის წარმოშობის საკითხზე. ციხე-ქალაქი არმაზი მას იბერიის (ქართლის) სამეფოს უძველეს დედაქალაქად მიაჩნია. დაახლოებით IV—III საუკუნეებს აკუთვნებს ის მცხეთის გაძლიერებას და გაქალაქებას.

ამ შემთხვევაშიაც ავტორის დავირება საფუძველიანი ჩანს. ქართლი—არმაზი—მცხეთის ქრონოლოგიური თანმიმდევრობაც გასაზიარებელია, ხოლო მათი ერთგვარი დაპირისპირება ჩვენ მართებულად არ გვეჩვენება.

საინტერესოა ავტორის მსჯელობა იგი ტიპის ქალაქების არსებობის შესახებ. ესენია: ა) ციხე-ქალაქი და ბ) ქალაქი. პირველი ტიპი — ციხე-ქალაქი — ავტორის აზრით მონათმფლობელური ხანისთვის არის დამახასიათებელი, მეორე კი — ქალაქი — ფეოდალური ხანისა. ამ მოსაზრებას ავტორი ანვითარებს 1958 წელს გამოქვეყნებულ ნაშრომშიც²⁰. შ. მესხია მიიჩნევს, რომ ქალაქის უზუნებად დანაწილების საფუძველს მოსახლეობის სოციალ-ეკონომიური მდგომარეობა ეღვა საფუძველად, მაშინაც კი, როდესაც უბანთა სახელები ეთნიკური კუთვნილების გამომხატველია და მათში გარეგნულად მაინც არა ჩანს ამა თუ იმ უზნის სოციალ-ეკონომიური ხასიათი. ამგვარი შეხედულებისა ავტორი მცხეთის უბანთა მიმართაც.

პროფ. დ. გვრიტიშვილი ნაშრომში „გორის ისტორია“ შეიხო ქალაქის წარმოშობის საკითხსაც და სათანადო არქეოლოგიური მასალა მოიხველია²¹. ავტორი გორის ციხის ჩრდილო ფერდობის მოზვევების შედეგად გამოჩენილ ქვათლილთა წყობას და კრამიტებს ტიპობრივად მცხეთურს უკავშირებს და ქრონოლოგიურადაც მათთან ათანასწორებს. ამ გზით ავტორი შემდეგ დასკვნამდე მივიდა: „თუ არმაზციხე წარმოადგენს თავისებურ აკროპოლისს, ხოლო გორის ციხესა და არმაზციხეს შორის მსგავსებას ვცნობთ. მაშინ იმ დასკვნამდე უნდა მივიდეთ, რომ გორის ციხის სახით ჩვენ მერვე აკროპოლისიც გვქონია“.

პროფ. დ. გვრიტიშვილი მიუთითებს სავაჭრო გზა-ჯვარედინის მნიშვნელობაზეც: გორის გზით

¹⁸ III. A. Месхиа, დასახ. შო., გვ. 72. ¹⁹ იქვე.
²⁰ შ. მესხია, დ. გვრიტიშვილი, შ. დუშბაძე, სურგულაძე, თბილისის ისტორია, თბ., 1958, გვ. 9.

²¹ დ. გვრიტიშვილი, გორის ისტორია, თბ., 1954, გვ. 8—14.

აღმოსავლეთიდან, მცხეთა-არმაზით მომავალი გზა შავი ზღვის სანაპიროებს უკავშირდებოდა; პირიქითელები ზეკარისა და ბახ-ფანდაგის ვადმოსასვლელებით — მდ. დიდი და პატარა ლაახვის ხეობებით გორში ჩამოდიოდნენ. გორის ასეთი მდებარეობა განსაზღვრავდა თვით ქალაქის მნიშვნელობას.

ანტიკური ხანის ქართლის ქალაქთა შორის პროფ. დ. გვრიტიშვილი ეხება უფლისციხესაც „ჩვენ შეგვიძლია უფლისციხის აშენების ჰერიოლი ძველი წელთაღრიცხვის VII—VI საუკუნეებით დავათარილოთ“ — აღნიშნავს ავტორი. ამასთანავე ავტორი ვარაუდობს, რომ უფლისციხე „წარმოშვა. პირველ ყოვლისა, ქვეყნის თავდაცვის საჭიროებამ. ღიად ქართველი ტომები ერთ ცენტრალიზებულ ფეოდალურ მონარქიაში გაერთიანდებოდნენ და მტერს განდევნიდნენ საქართველოს მიწა-წყლიდან, უფლისციხე, თბილისთან ერთად, მნიშვნელოვან თავდასაცავ კლდექალაქს წარმოადგენდა. მას შემდეგ, რაც ჩვენ მიწა-წყალზე ხუთი ტერიტორიალურ-პოლიტიკური ერთეული ჩამოყალიბდა, უფლისციხე გახდა ქართლის პოლიტიკური ცენტრი“. ამრიგად, აქ საზნაპულია ანტიკური ხანის ქართლის ქალაქთა, როგორც თავდაცვითი და პოლიტიკური ცენტრების მნიშვნელობა.

თავის ნაშრომში „ახალი ქართლის ცხოვრება“ პროფ. კ. გრიგოლია ვრცლად იხილავს ანტიკური ხანის ქართლის სამეფოს დედაქალაქის — მცხეთის სახელწოდების საკითხს. საგანგებო პარაგრაფში: „ქართლის დედაქალაქის უძველესი სახელწოდებისათვის“. ამ ნაშრომში ავტორი არკვევს დედაქალაქის სახელწოდებათა თანმიმდევრობას: ქართლი აღნიშნული პუნქტის თავდაპირველი სახელია, არმაზიკი — უფრო გვიან შექმნილი სახელი. ავტორის გამოქვეყნებული აქვს დაკვირვება ქართლის ადგილმდებარეობის შესახებ: „რადგანაც „ნიინოს ცხოვრებლან“ ჩვენ ვიცით, რომ მეფის სამოთხე, ანუ სამეფო დიდი ბლი, მცხეთაში იყო, იქ, სადაც შემდეგ მირიან მეფემ ეკლესია ააგო (აწინდელი სვეტიცხოვლის მიადამოებში), ნინოს მიერ გამოვლილი გზაც ჩვენთვის საყვარელი გასაგებია. ბარტამ მეფის სადგომიდან მომავალ ნინოს ჭერ ქართლად ჩამო-

უვლია, შემდეგ მტკვარს გასულა და სამეფო ბაღამდე ასე მიულწყვია. აქედან აშკარაა, რომ ქართლი მტკვარის მარჯვენა სანაპიროაზე. მცხეთის პირდაპირ მთის ძირსაც და იქვე მდებარე ვაკის ზოლსაც რქმევიანა“⁶⁰.

პროფ. კ. გრიგოლის გამოკვეთული აქვს, რომ ჯუანშერსაც „ქართლი“ ნიშნდობლივ მტკვარის სამხრეთით ეკულება. ჩვენის აზრით, დღეად მნიშვნელოვანი დაკვირვება აქვს ავტორის სპარსელებთან ეხსტანე გორგასლის ბრძოლის აღწერილობის გარჩევისას გამოთქმული. აქ ყურადღებას იპყრობს ავტორის დასკვნა „არმაზი — ქართლის“ სხენების შესახებ: „ჯუანშერის მიერ აქ მოტანილ სახელებიდან „არმაზი — ქართლი“ სხენედა უთუოდ საველისხმობა. საქმის არის, რომ ავტორმა ჭერ კიდევ იცის მათი სინონიმური მნიშვნელობა და მას მართებულად უპირისპირებს კიდევაც მცხეთას“⁶¹. გარკვეულ შემთხვევაში, როგორც კ. გრიგოლიამ დაადასტურა, ლეონტი მროველთან ქართლი დიდი ქალაქის სახელია: ქართლი მთლიანად დედაქალაქის აღმნიშვნელია და ის მცხეთასაც ფარავდა⁶².

დასასრულ პროფ. კ. გრიგოლია განიხილავს ქალაქის მეგრულ-სვანურ სახელწოდებას — ქართი და ასკვნის, რომ „მეგრულ-სვანური ქართი იგივე უნდა იყოს, რაც ლეონტი მროველისა და ჯუანშერის ქართლი“⁶³.

კ. გრიგოლიას ასევე საყურადღებო მოსაზრებები აქვს გამოთქმული სახელწოდება „არმაზის“ წარმომავლობისა და „აკროპოლის“ — „შიდა ციხის“ საკითხზე არსებულ შეხედულებაზე გამო.

საერთოდ კი, კ. გრიგოლიას მითითებული ნაშრომი არ არის. შემოფარგლული დედაქალაქის უძველესი სახელწოდების გარჩევით და ანტიკური ხანის მცხეთის რიგ საყურადღებო საკითხს შეეხება.

დაწერილებით ახასიათებს მცხეთას, როგორც ოთხი მხრიდან მომავალი გზების გზაჯვარედინზე აღმოცენებულ ქალაქს, პროფ. გ. მელიქიშვილი თავის ნაშრომში „საქართველოში კლასობრივი საზოგადოებისა და სახელმწიფოს წარმოქმნის საკითხისათვის“. ავტორი მიუთითებს სავაქრო-სატრანზიტო გზის მსოფლიო მნიშვნელობაზე და ახა-

⁶⁰ კ. გრიგოლია, ახალი ქართლის ცხოვრება. თბ., 1954, გვ. 71.

⁶¹ იქვე, გვ. 73.

⁶² იქვე, გვ. 74.

⁶³ კ. გრიგოლია, იქვე, გვ. 75.

სიათებს მცხეთას, როგორც მნიშვნელოვან საეპი-
რო-სახელოსნო ცენტრს. ასევე დაწვრილებით
იხილავს ავტორი მოსახლეობის ერთ ფენას — მო-
ვაკრე და ხელოსან მოსახლეობას იბერიის ქალა-
ქებისას, რომელთა შორის მნიშვნელოვან როლს
ასრულებდა ებრაული კოლონია⁶⁴. ებრაელთა კო-
ლონია გ. მელიქიშვილის მიხედვით ქართლის არა
ერთ ქალაქშია საგარეუდებელი (მცხეთა, ურბნისი,
უჯარმა და სხვ.). პროფ. გ. მელიქიშვილი საგანგე-
ბოდ იხილავს ანტიკური ქართლის ქალაქთა ერთ-
ერთ ნაწილს, რომელიც ქართულ წყაროებში „რა-
ბატის“ სახელით იხსენიება. ავტორის აზრით, ეს
უბანი საეპირო მოედნის გარშემო წარმოიქმნა და
სემიტურ (ასურულ) exhibit-ს უკავშირდება, ე. ი.
„ფართო ქუჩის“ ან „მოედნის“ მნიშვნელობისაა.
ამაშიაც ხედავს ავტორი იბერია-ქართლის ქალა-
ქებში მოვაკრე სემიტური (ებრაულ-არამეული)
კოლონიების არსებობას⁶⁵. გ. მელიქიშვილი ძველი
ქართლის ტერიტორიაზე აღებ-მიცემისა და მას-
თან დაკავშირებული სასაქონლო წარმოების გან-
ვითარების მაღალ დონეს ვარაუდობს. „ძველი იბე-
რიის ქალაქები — აღნიშნავს ავტორი — ვაჭრობა-
აღებ-მიცემის ცენტრებს წარმოადგენდნენ. ეს
პირველყოფისა, ითქმის თვით სამეფოს დედაქა-
ლას მცხეთის შესახებ“⁶⁶.

ანტიკური ხანის ქართული ქალაქების ნივთი-
ერი კულტურის ძეგლების დახასიათებისას მ. ივამ-
ჩენკო, ალ. კალანდაძე, გ. გობეჯიშვილი, გ. ლომ-
თათიძე, მ. ინაძე, დ. ხახუტაიშვილი, დ. მუსხელი-
შვილი, ლ. ჰილაშვილი და სხვ. განიხილავენ

⁶⁴ გ. მელიქიშვილი, საქართველოში კლასობრივი
საზოგადოებისა და სახელმწიფოს წარმოქმნის საკითხისათვის.
თბ., 1955, გვ. 161—164.

⁶⁵ გ. მელიქიშვილი, საქართველოში კლასობრივი
საზოგადოებისა და სახელმწიფოს წარმოქმნის საკითხისათ-
ვის, თბ., 1955, გვ. 165.

⁶⁶ იქვე, გვ. 166.

⁶⁷ გ. გობეჯიშვილი, არქეოლოგიური გათხრები
საბჭოთა საქართველოში. თბ., 1952.

М. М. Иващенко, Устройство погребальных
сооружений и спосб погребения в некрополе питнаш-
шей в Армази, Тб., 1945.

გ. ლომთათიძე, საქართველოს მოსახლეობის სო-
ციალური და კულტურული დახასიათებისათვის ახალი წელ-
თარღების I—III საუკუნეებში. ისტორიის ინსტიტუტის
შრომები. ტ. I, თბ., 1955.

გ. ლომთათიძე, არქეოლოგიური გათხრები საქარ-
თველოს ძველ დედაქალაქში. თბ., 1945.

ქართლის უძველეს ქალაქთა გათხრისას აღმოჩე-
ნილ მასალებს და მეტ-ნაკლები სისრულით აშუ-
ქებდნენ საქალაქო ცხოვრების მრავალ საკითხს⁶⁷.

საკანდიდატო ნაშრომი მიუძღვნა ახ. წ. I—
III საუკუნეების მცხეთის სახელოსნო წარმოებში-
სა და ვაჭრობის დახასიათებას ოთ. ლორთქიფანი-
ძემ. ავტორის საკმაოდ დაწვრილებითა აქვს განხი-
ლული: კერამიკული, ლითონის დამამუშავებელი,
საამუშევრო და მხატვრული ხელოსნობისა და წარ-
მოების საკითხები; ამასთანავე, ის იხილავს ვაჭ-
რობა-აღებ-მიცემობის საკითხებს და საგანგებო
ყურადღების საგნად აქცევს იბერიის ქალაქის სო-
ციალ-ეკონომიური წყობის საკითხებს. ავტორმა
სპეციალურად განიხილა ქალაქის სასოფლო რაიონ-
ის, მიწათმოქმედებისა და მიწათმფლობელობის
საკითხებიც⁶⁸.

ამრიგად, შეიძლება ითქვას, რომ უკანასკნელ
ხანებში საქართველოს ძველი საქალაქო ცხოვრე-
ბისა და წყობილების საკითხები ქართული საბჭო-
თა ისტორიოგრაფიის ყურადღების ცენტრში მო-
ექცა. უმთავრესად წერილობითი წყაროების ახ-
ლებურმა ანალიზმა და ახლადაღმოჩენილი არქე-
ოლოგიური მასლის მოშველიებამ შესაძლებელი
გახადა მეტ-ნაკლები სისრულით ყოფილიყო გან-
ხილული საქართველოს ანტიკური ხანის ქალაქე-
ბის ისტორიაც. ამ მხრივ, როგორც ზემოთ ვნა-
ხეთ, განსაკუთრებით აღსანიშნავია ივ. ჭავჭავაძის,
ს. ჯანაშვიის, გ. წერეთლის, გ. ჩუბინაშვილის,
ს. ყაუხჩიშვილის, ლ. მელიქიშვილის, ს. კაკაბა-
ძის, შ. მესხიას, გ. მელიქიშვილის, კ. გრიგოლის
და სხვ. ნაშრომები⁶⁹.

Г. А. Ломтатидзе, Археологические раскопки
в Мухета, Тб., 1955.

ა. კალანდაძე, არმაზის არქეოლოგიური ექსპედი-
ცია 1938 წელს. ენციკის მოამბე, ტ. IV, ნაკვ. 3, თბ., 1939.

ა. კალანდაძე, არმაზის არქეოლოგიური ექსპედი-
ციის წინაშარი ანგარიში. ენციკის მოამბე, ტ. II, ნაკვ.
III, თბ., 1937.

ალ. კალანდაძე, ახლად აღმოჩენილი სამაროვანი
მცხეთაში, „მემორიალი“ ტ. I, თბ., 1949.

О. Д. Лордкипанидзе, Ремесленное пром-
водство и торговля в Мухета в I—II вв. н.э. Тб., 1957.

ზემოთ გამოქვეყნებულ მიმოხილვას, რა თქმა უნდა,
არ შეიძლება ჰქონდეს ამომწურავი პრეტენზია. ეს შეეხე-
ბა ამ ნაშრომის შესრულებამდე გამოქვეყნებულ ნაშრო-
მებსაც და, განსაკუთრებით, საქართველოში საქალაქო ცხო-
ვრების ჩასაგვა-განვითარების საკითხებზე 1958 წლის შემ-
დეგ გამოსულ ლიტერატურას. ავტორი უახლოეს ხანებში
შეეცდება წინამდებარე ნაშრომის ეს ზარევი შეივსოს, ა
საკითხებისადმი მიძღვნილი ს-განგებო წერილით.

ქალაქების. საქალაქო ცხოვრებისა და საქალაქო წყობილების საკითხთა კვლევის დაწინაურება უკანასკნელ ხანებში დაკავშირებულია საქართველოში არქეოლოგიური კვლევა-ძიების საერთოდ ფართოდ გაშლასთან, პირველყოვლისა კი საქართველოს ძველ დედაქალაქის მცხეთის ტერიტორიაზე აკადემიკოსების ივანე ჭავჭავაძისა და სიმონ ჯანაშიას ხელმძღვანელობით განხორციელებულ არქეოლოგიური გათხრების შედეგებთან.

მცხეთა გასული საუკუნიდანვე იქცევა მკვლევართა ყურადღებას. ჯერ ფრ. ლიუბუა დემონაერე⁶⁸ და შემდეგ, პლატონ იოსელიანი⁶⁹ სინანულით მიაქცევდნენ ყურადღებას მცხეთის გამოუზნურებელ სიძველეებს⁷⁰. მეცხრამეტე საუკუნის სამოციან წლებიდან მცხეთაში დაიწყო არქეოლოგიური სამუშაოები და მცხეთის ჩრდილოეთი გარეუბნის (სამთავროს) სამაროვანი საქვეყნოდ ცნობილი გახდა, იმასთან დაკავშირებით, რომ საქართველოს სამხედრო გზის გადაწყვესა და გაფართოებისას აქ მრავალი სამარხი აღმოჩნდა. რომელთა შესწავლას და სათანადო „არქეოლოგიურ მეთვალყურეობასაც“ ავსტრიელი ბუნებისმეტყველი ფრ. ბაიერი ანხორციელებდა⁷¹.

ამრიგად, ოთხმოცდაათი წელიწადი გავიდა მას შემდეგ, რაც მცხეთის ნაქალაქარის არქეოლოგიური გათხრები დაიწყო, მაგრამ ამ სამუშაოთა ფართოდ გაშლა და გეგმაზომიერად წარმართვა შესაძლებელი გახდა მხოლოდ 1937 წლიდან, როდესაც სავლე-არქეოლოგიურ სამუშაოებს შეუდგა მცხეთის არქეოლოგიური ექსპედიცია.

არქეოლოგიური გათხრები დაიწყო ძველ დედაქალაქში იმითომ, რომ მცხეთა წარმოადგენდა საქართველოს პოლიტიკური და კულტურული ცხოვრების კერას ადრეულ, ისტორიული ცნობებით გაშუქებულ ხანაში⁷².

ოციოდე წლის განმავლობაში არქეოლოგიური გათხრების გზით დაგროვილი მასალა საშუალებას გვაძლევს თვლი გავადევნოთ მცხეთის ცხოვრებას თითქმის 2500 წლის მანძილზე, მაგრამ უმთავრესი და უმნიშვნელოვანესი მასალა მცხეთის ისტორიის პირველ ორ მონაკვეთს —

დედაქალაქობის წინახანას და დედაქალაქობის ხანას მიეკუთვნება.

ამასთანავე შეინიშნება, რომ თითქმის ყველგან. სადაც დედაქალაქობის წინახანის ძეგლებია აღმოჩენილი, მოიპოვება დედაქალაქობის ხანის მასალებიც, მაგრამ პირიქით კი არა. ჭერჭერობით მაინც ცნობილია ადგილები, სადაც აღმოჩენილია დედაქალაქობის ხანის ძეგლები, მაგრამ დედაქალაქობის წინა ხანისა არ ჩანს. ჩვენის აზრით, ეს ბუნებრივიცაა. რადგან დედაქალაქობის ხანის მცხეთა დიდი და იმდროისათვის მკიდროდ დასახლებული ქალაქი ჩანს.

დედაქალაქობის ხანის არქეოლოგიური მასალის მნიშვნელობას აძლიერებს შიდაციხის (არმაზციხის), სარკინე უბნის და წიწამურის უბნის განათხარი ძეგლები: საფორტიფიკაციო ნაგებობანი, სასახლე-ტაძრების, სახელოსნო ნაგებობათა, სამეურნეო ნაგებობათა. წყალსადენების, საამაშენებლო მასალების და სხვ. ნაშთების აღმოჩენა, ე. ი. ნასახლარ-ნაქალაქარის არქეოლოგიური ძეგლები, მოპოვებული უკანასკნელ ხანებში. ამ ჭკუფის ძეგლები ქარჭერობით არ ჩანს დედაქალაქობის წინახანის მასალებში. აქვე უნდა გავითვალისწინოთ. რომ მცხეთის დედაქალაქობის ხანის შესასწავლად დიდად მნიშვნელოვანი ეპიგრაფიკული ძეგლები და სამარხეული ინვენტარია აღმოჩენილი. აქ აღმოჩენილ არქეოლოგიურ ძეგლთა განხილვა წერილობითი ცნობების შუქზე საფუძველს იძლევა უფრო სრული წარმოდგენა შევიწმუშავოთ ქართლის სამეფოს ძველი დედაქალაქის შესახებ.

სამისოდ საჭირო იქნება ვცადოთ ერთგვარი შეჯამება ქ. მცხეთასა და მის მიდამოებში (სურ. 1) აღმოჩენილი არქეოლოგიური მასალების შესწავლის შედეგებისა და მოკლედ მაინც შევეხოთ აღმოჩენილ არქეოლოგიურ ძეგლთა უმთავრეს ჭკუფებს. ასეთებად გვესახება დიდი მცხეთის ტერიტორიაზე სხვადასხვა დროს აღმოჩენილი არქეოლოგიური მასალები, რომლებიც ახასიათებენ: ა) დედაქალაქობის ხანის ხუროთმოძღვრულ ძეგლებს, მშენებლობის ხელოვნებისა და სამშენებლო მასალათა საკითხებს; ბ) დედაქალაქობის ხანის სამარხთა ტიპებს, მათს აღნაგობას, სამარხულ

⁶⁸ F. Dubois de Montpereux, Voyage autour du Caucase, Paris, 1840, გვ. 230.

⁶⁹ П. И. Иоселиани, დასახ. შრ., გვ. 20.

⁷⁰ იხილეთ I, გვ. 7; Г. А. Ломташидзе, დასახ. შრ., გვ. 10.

⁷¹ F. Bayern, Untersuchungen über die ältesten

Gräber und Schatzfunde in Kaukasien, ZfE, Berlin, 1885. Supplement.

⁷² С. Н. Джанашиа, Мухета—древняя столица Грузии, об. м. მცხეთა I. გვ. VII.

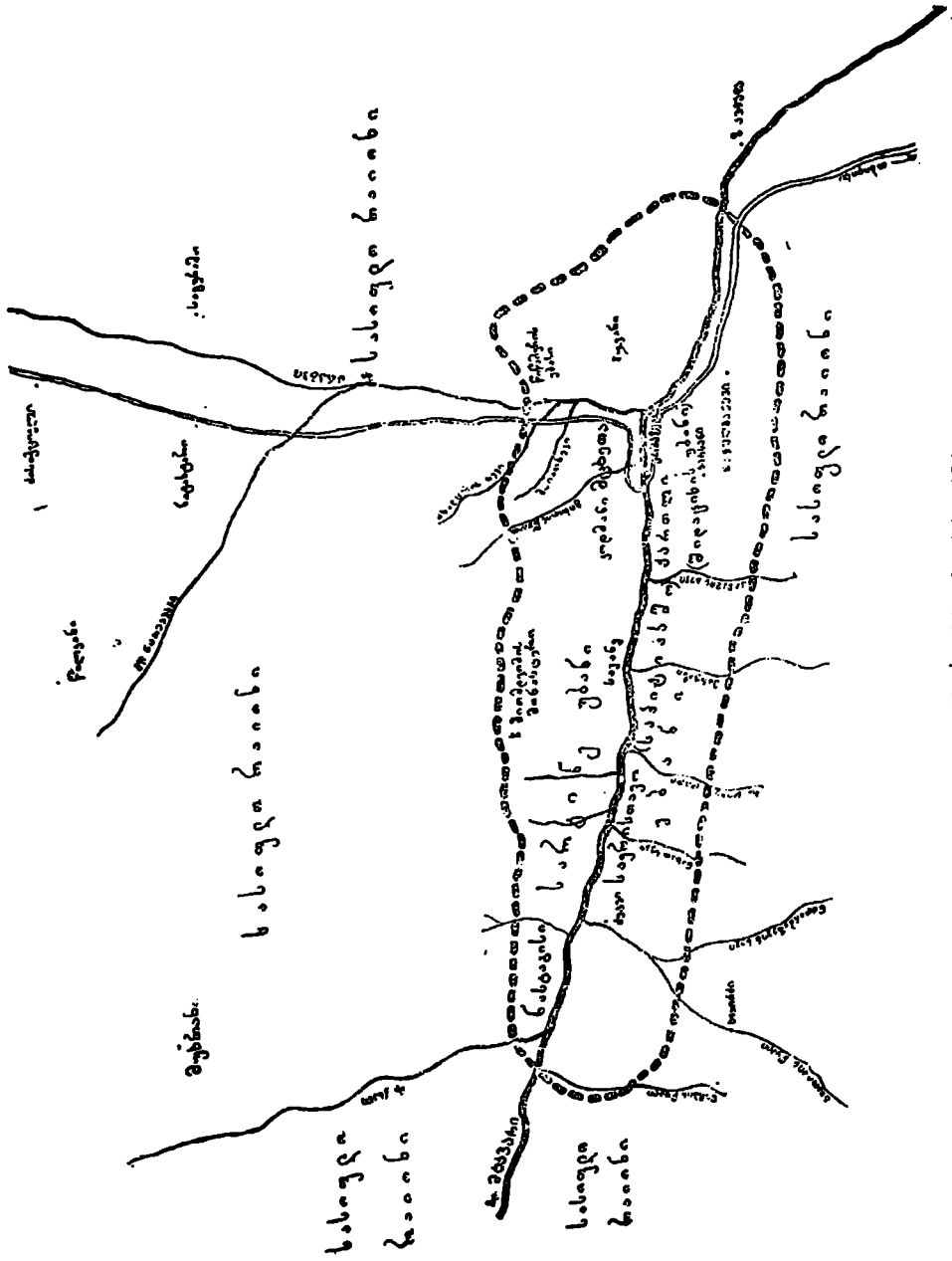
ა. აფაქიძე, საქართველოს უძველესი კულტურა ახალ არქეოლოგიურ აღმოჩენათა შუქზე: თბ., 1956, გვ. 27.

ინვენტარსა და დაკრძალვის წესებს; გ) დედაქალაქობის ხანის ეპიგრაფიკულ ძეგლებს; დ) ძველ დედაქალაქის მიწაწყალს, მის საერთო ტოპოგრაფიას და ქალაქის უმთავრეს უბნებს; ე) დედაქალაქის მოსახლეობას, მის ეთნიკურ და სოციალურ შედგენილობას, კულტურულ და პოლიტიკურ ცხოვრებას.

რა თქმა უნდა, საქალაქო ცხოვრების ყველა საკითხი თუ მხარე ერთნაირი სისრულით არ იქ-

ნება გაშუქებული, მაგრამ ეს არქეოლოგიური კვლევა-ძიების ახლანდელ საფეხურზე შეუძლებელია. თუ წინამდებარე ნაშრომი ხელს შეუწყობს მონათმფლობელური ხანის ქართლის სამეფოს ქალაქების შესწავლისადმი ინტერესის შემდგომ გაძლიერებას და გარკვეულ წარმოდგენას შექმნის, როგორც დედაქალაქის, ისე საერთოდ სამეფოს საქალაქო ცხოვრების საკითხებზე, ჩვენი მიზანი მიღწეული იქნება.





სურ. 1. დიდი მუხომბა, მისი უმთავრესი უბნები და ქალაქის სასოფლო რაიონი

მცხეთის დედაქალაქობის ხანის ხუროთმოძღვრული ძეგლები, მუნიციპალიტეტის, ხელოვნებისა და სამშენებლო მასალათა საკითხები

მცხეთამ ქართული ხუროთმოძღვრების ისტორიისათვის დიდად მნიშვნელოვანი ძეგლები შემოინახა. ამ მხრივ პირველ რიგში აღსანიშნავი: ა) ქალაქის შუაგულში აღმართული გრანდიოზული ტაძარი სვეტიცხოველი, რომელიც, როგორც თვლიან, აშენებულია იმ ადგილას, სადაც IV საუკუნეში მირიან მეფემ პირველი ქრისტიანული ეკლესია ააგო; ბ) ქართული ფეოდალური ხანის ხუროთმოძღვრების აყვავების ბრწყინვალე მაჩვენებელი ჭვრის ტაძარი, რომლის კომპლექსის საფუძვლის ჩაყრა VI საუკუნის ქართველ ერისმთავარს გუარამს მიეწერება, ხოლო ჭვრის დიდი ეკლესიის მშენებლობის დასრულება — მის ძეს, სტეფანოზ პირველს, 586/7—607 წლებში; გ) XI საუკუნის ქართული მონუმენტური ხუროთმოძღვრების შესანიშნავი ძეგლი — სამთავროს დედათა მონასტერი; დ) მცირე საყდრების ნანგრევები ქალაქ მცხეთაში, რომლებსაც „ბაბალეს“, „გეთსიმანის“ და „ანტიოქის“ სახელით ვიცნობთ; ე) კალონისა და კოდმანის საყდრები; ვ) არმაზის ხევისა და შიომღვიმის მონასტრები; ე) წმინდა ნინოს სამლოცველო; ი) ე. წ. ოლღას მონასტერი და სხვ.

ასეთია უმთავრესი ნაწილი მიწის ზემოთ შემონახული ძეგლებისა, რომლებიც გარკვეულ წარ-

მოდგენას ქმნიან ფეოდალური ხანის ქართული ხუროთმოძღვრების აღრინდელ საფეხურთა შესახებ. ქართულ ხუროთმოძღვრების ისტორიკოსები გამოყოფენ ძეგლების უძველეს ჯგუფს (IV—V საუკუნეებისას) და ამ ეტაპს მოსამზადებელ პერიოდად მიიჩნევენ, საერთოდ ქართული ხუროთმოძღვრების ისტორიაში⁴.

არქეოლოგიურ აღმოჩენათა შედეგად ანტიკური ხანის ქართული ხუროთმოძღვრების ისტორიის თვალსაზრისით უმნიშვნელოვანესი ძეგლებია გამოვლენილი. ამ აღმოჩენამდე ხუროთმოძღვრების ისტორიკოსები აღიარებდნენ, რომ პირველივე ძეგლები, რომლებმაც ჩვენ დრომდე მოაღწიეს, ამტიკებენ ხუროთმოძღვრული ხელოვნების, სპეციალური საამშენებლო ცოდნისა და წესის არსებობას საქართველოში; ისინი მიუთითებენ, რომ ჩვენამდე მოღწეული ქრისტიანული საეკლესიო ძეგლებიც ადასტურებენ გარკვეული ადგილობრივი საამშენებლო ტრადიციების არსებობას⁵. ახლა, ეს, თავისთავად სწორი დაკვირვებაც აღარ არის, ჩვენის აზრით, ამომწურავი. ქართული საისტორიო წყაროების მიითითებები მცხეთაში და სხვა ქალაქებში გაშლილი საამშენებლო მოღვაწეობის შესახებ; სტრაბონის ცნობა იბერიის ქალაქებში არქიტექტურული ხელოვნების წესების თა-

⁴ В. В. Беридзе, Архитектура Грузии, М., 1948, გვ. 14.

⁵ Г. Н. Чубинашвили, Памятники типа Джвари. Тб., 1948. В. В. Беридзе, იქვე, გვ. 22—23.

⁶ Р. О. Шмерлинг, Самтавро—памятник XI веку, Ars Georgica, I, тб., 1942, გვ. 49—77.

⁴ В. В. Беридзе, Архитектура Грузии, М., 1948, გვ. 10.

⁵ გ. ჩუბინაშვილი, ქართული ხელოვნების ისტორია, ტ. 1, თბ., 1936, გვ. 51.

⁶ ვახტ. ბერიძე, დასახ. ნაშრომი, გვ. 10.

ნახმაღ მოწყობილი სახლების, ბაზრების და სხვა საზოგადოებრივ ნაგებობათა არსებობის შესახებ: მცხეთის პირველი ბერძნული წარწერა, რომელიც 75 წელს გალავნის გამაგრებას გვეცნობებს; მცხეთის მხატვართუხუცესისა და ხუროთმოძღვრისა საფლავის ქვის წარწერა; გათხრებისას აღმოჩენილი ნაგებობანი და მათი ნანგრევები თუ ფრაგმენტები მოგვიტობრობენ, ჩვენის აზრით, არა მარტო ადგილობრივ სამშენებლო ტრადიციების არსებობაზე, არამედ გვიჩვენებენ ანტიკური ხანის ქართული ხუროთმოძღვრების ადრინდელ საფეხურს. რომლის შემდეგ არ არის გაუგებარი ქართული ქრისტიანული ხუროთმოძღვრების კლასიკური ძეგლების წარმოქმნა ახ. წ. IV—VI საუკუნეებში.

არქეოლოგიური გათხრების შედეგად აღმოჩენილია წინაფეოდალური ხანის არა მარტო ცალკეული არქიტექტურული ფრაგმენტები, ერთეულ ნაგებობათა ნაშთები და ნანგრევები, არამედ დიდი კომპლექსები, რთული საფორტიფიკაციო ნაგებობანი, „მცირე ხუროთმოძღვრების“ შესანიშნავი ძეგლები, რომლებიც გარკვეულ წარმოქმნას ქმნიან ანტიკური ხანის ქართლის ქალაქის, საქალაქო ხუროთმოძღვრების შესახებ. ამიტომ, რომ ამ ძეგლთა გათვალისწინება ასე აუცილებლად გვეჩვენება ქართული ხუროთმოძღვრების ძეგლთა პერიოდოზაციისას. ყოველ შემთხვევაში, არქეოლოგიურმა აღმოჩენებმა მცხეთაში საბოლოოდ გამოავალა საფუძველი მტკიცებას იმის შესახებ, რომ თითქოს მეგალითები ერთადერთი კატეგორიაა მონუმენტური ხელოვნებისა, რომელიც ქრონოლოგიურად წინ უძღვის საქართველოს ფეოდალური (ადრე ქრისტიანული და შუასაუკუნეების) ხელოვნების წარმოშობასა და განვითარებას⁷.

მცხეთაში სხვადასხვა დანიშნულების ნაგებობებია აღმოჩენილი. ქალაქის უმთავრესი, მეტნაკლებად სრულად გამოვლენილი, შენობები უბნების თავისებურ ხუროთმოძღვრულ სახეს ქმნიან. აღმოჩენილია შორის გამოირჩევა ანტიკური ხანის ქართლის ქალაქთათვის ასე დამახასიათებელი საფორტიფიკაციო — თავდაცვითი ნაგებობანი: ციხე-სიმაგრეები, გალავან-ზღუდეები, სათვალთვალო კოშკები (მაგ.: შიდაციხის ზღუდეები, კოშკები და კონტრაფორსები; წი-

წამურის სერის გალავანი; სარკინე-სავანეს გალავნები, კოშკები, ციხეები და ა. შ.).

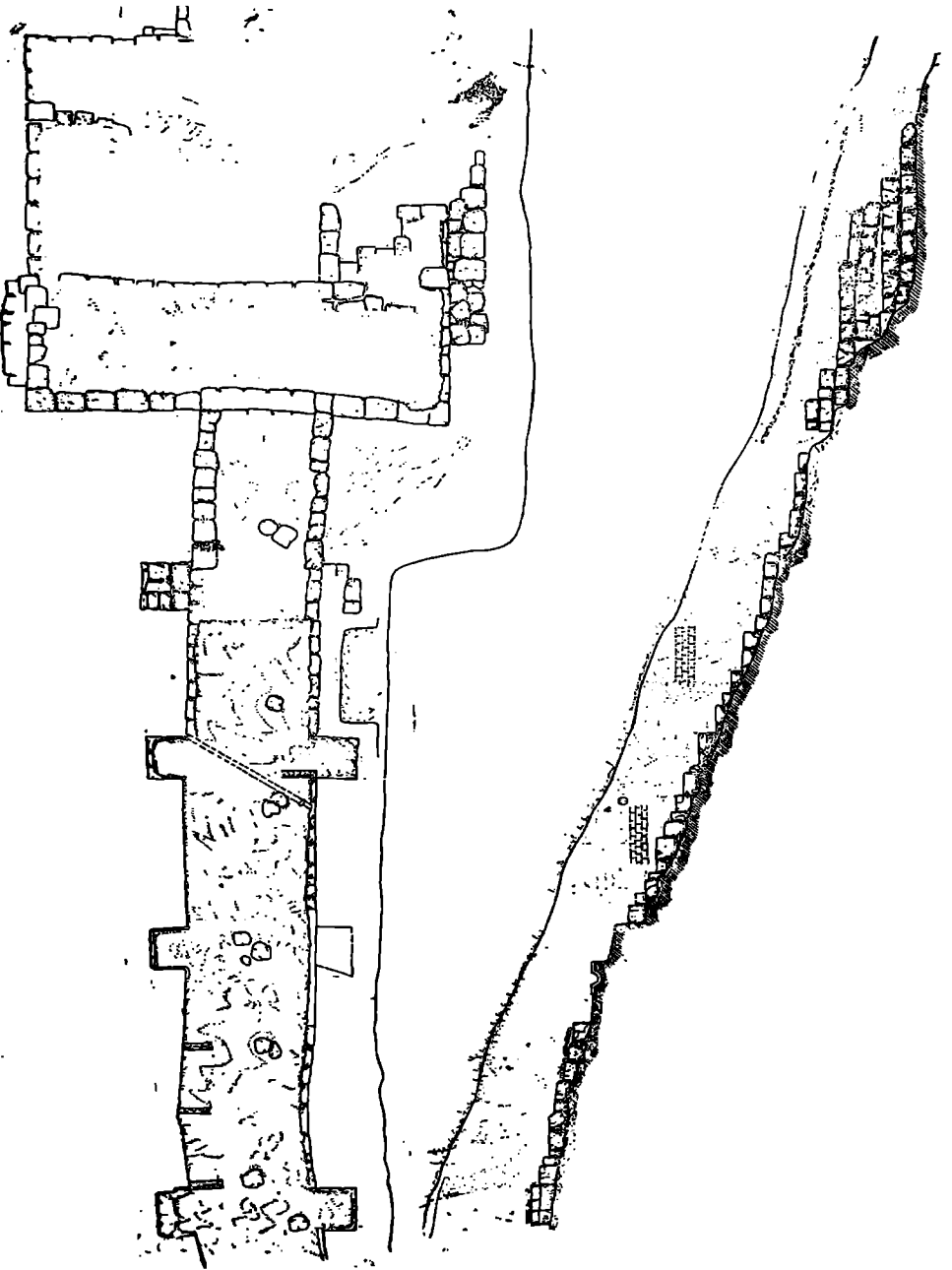
თავდაცვითი ნაგებობანი გამოირჩევიან გრანდიოზულობით და მშენებლობის ხელოვნებითაც: კლდეში ამოკვეთილ ფოსტებში ჩასმულ ქვათაგანგანაში სპირაკველზე ალიზის დიდი კედლებია ამოყვანილი (სურ. 2—3). ქვათაგანები კლდეშიც არის ჩამაგრებული და ერთიმეორესთანაც უწყვეტით გადაბმული. ალიზის წყობა გარდი-გარდმო დატანებული მუხის ძელებითაა შემაგრებული და, თანაც, შელესილია. ამრიგად, ზღუდეს მონოლითური სახე აქვს მიღებული. კოშკები და კონტრაფორსები ოთხკუთხა მოყვანილობისაა და, როგორც ჩანს, კრამიტით გადახურული ყოფილან (სურ. 2—3; ტაბ. VIII, 1—2).

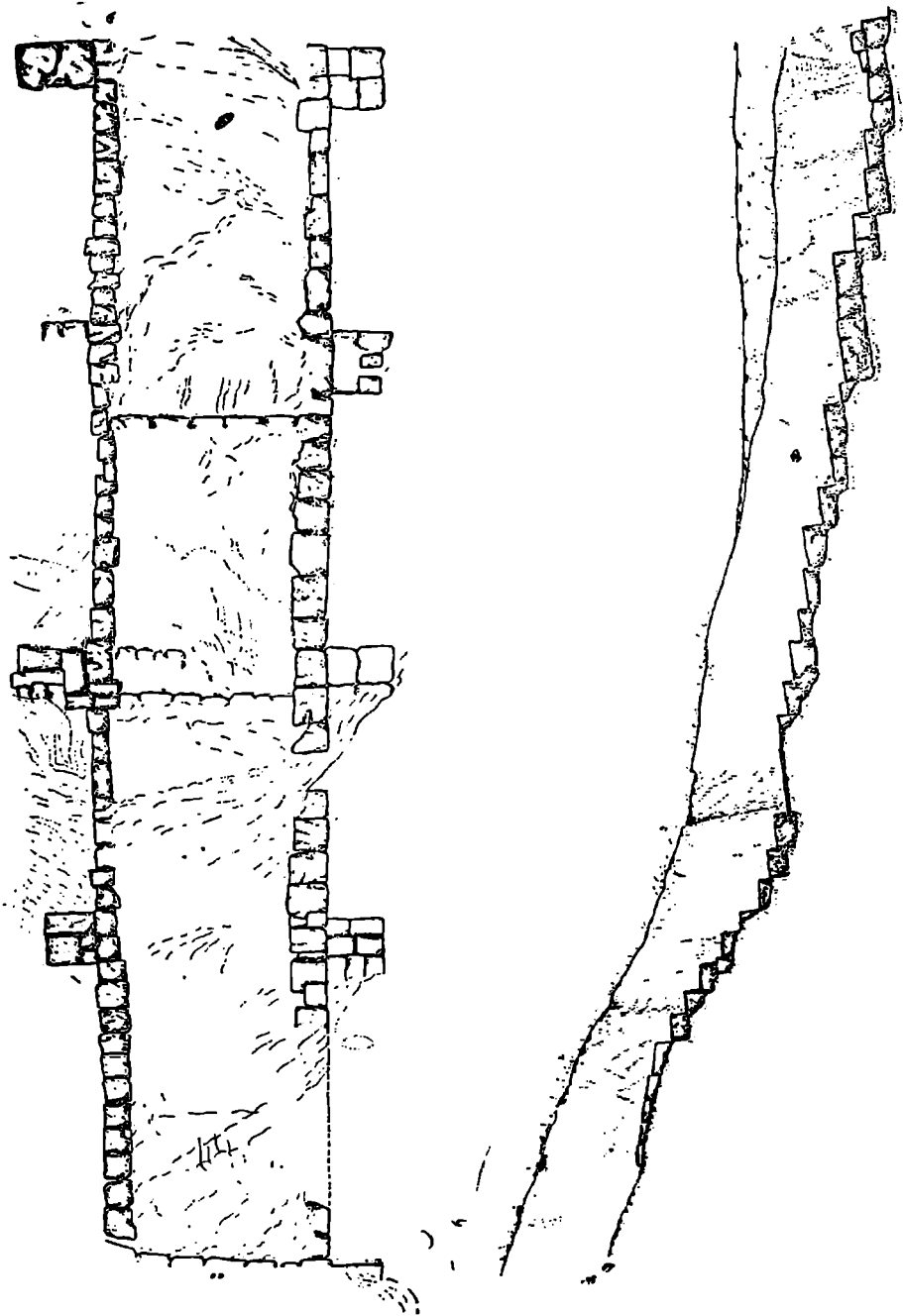
ასეთი ხერხით არის აშენებული სარკინე-სავანეს ზღუდეები და კოშკებიც. სავესებით ანალოგიური სურათი იყო დადასტურებული გორისციხეზედაც (ტაბ. XIX, 1—2) და უფლისციხეშიაც: ე. ი. ირკვევა, რომ ქართლის სამეფოს ანტიკური ხანის ქალაქების თავდაცვით ნაგებობათა მშენებლობის ადრინდელ (უძველეს) საფეხურზე ერთლილების საძირკველზე ამოყვანილი ალიზის ზღუდე-გალავნები ყოფილა გავრცელებული. ეს არის ერთადერთი სახე საქალაქო თავდაცვით ნაგებობათა მშენებლობისა ძვ. წ. III საუკუნემდე. ამ რიგის ყველა ნაგებობა ან ნანგრევი ერთიანდება ჩვენ მიერ გამოყოფილ ჯგუფში — „არმაზციხე I“ (სურ. 2—10; ტაბ. VII—XV).

თვით არმაზციხეში, ე. ი. მცხეთის შიდაციხეშიაც გვხვდება „არმაზციხე I“-თვის დამახასიათებელი ძეგლები ძვ. წ. III საუკუნის შემდეგაც: მაგრამ ისინი ადრინდელ ნაგებობებად უნდა მივიჩნიოთ, თუმცა ამ დროისათვის უკვე დამახასიათებელია „არმაზციხე II“; ე. ი. ჯგუფი ზღუდე-გალავნისა თუ სხვა ძეგლებისა, რომელთა აშენებისას დუღაბია გამოყენებული (სურ. 11—13; ტაბ. XVI—XVIII). დუღაბის გამოყენება „არმაზციხე I“-ის სამშენებლო ხელოვნების უარყოფას და ადრინდელ ძეგლთა მოსპობას არ გულისხმობდა. პირიქით, გათხრები გვიჩვენებენ, რომ არმაზციხეში დუღაბით გაუმაგრებიათ და შეუქუთებიათ არაერთი მონაკვეთი, აშენებული ძვ. წ. III საუკუნემდე. ე. ი. არმაზციხე I-სათვის დამახასიათებელი მონაკვეთები.

⁷ შდრ. ლეონ მელიქსეთ-ბეგო, მეგალითური კულტურა საქართველოში, თბ., 1938, გვ. 134.

Կտ. 2. Թեմուրի Ժամանակի Գրեյսի (Թեմուրի) I և II փուլի բնակավայրի պլանը: I փուլը, որը ավերակ է, ցույց է տալիս Գրեյսի բնակավայրի I փուլի և II փուլի միջև գտնվող ճանապարհը:

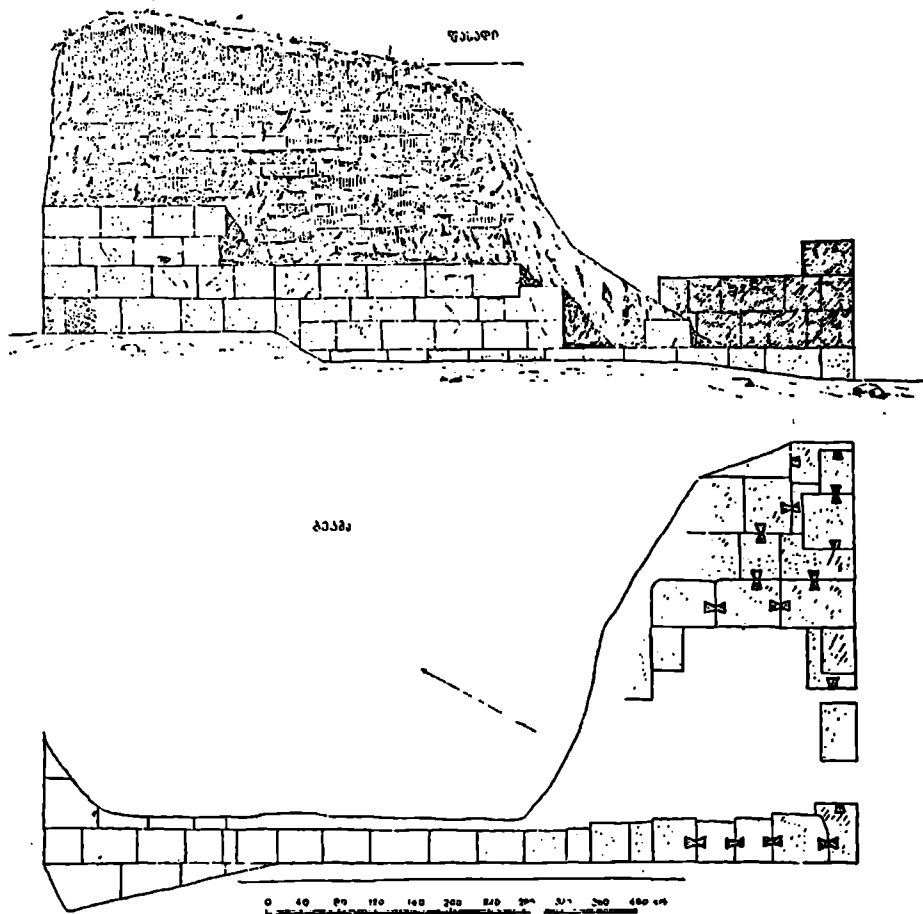




სურ. 3. აბზანდები, ზეივანიანი გალავნის ერთ-ერთი მონაკვეთის კვლევა და განკვეთა.

ამრიგად; ძვ. წ. III საუკუნემდე დულაბი ქართლის ქალაქებში გავრცელებული არ ჩანს; გაბატონებულია მშრალი წყობა ქვათილებებისა, სათანადო სამაგრებით — უწყვეტით შემტკიცებული (სურ. 4, 5, 10; ტაბ. IX, 2; LI—LVI). ხსნარი ალიზის კედლის ამოყვანისას გამოიყენება.

ცემა ციხე-სიმაგრეებისა და ზღუდეების ალიზით მშენებლობა. ალიზ-აგურით და ქვით შერეულ მშენებლობა შეიძლება, მაგრამ დულაბი და ალიზი, როგორც ჩანს, თანდათან ერთიმეორეს გამოცვალდნენ და, ბუნებრივია, დულაბი იმარჯვებდა. ეს სულ უფრო და უფრო დამახასიათებელია



სურ. 4. არმაზციხე I. ბაგინეთის მუზეუმის უბნის ზედა კოშკის ფასადი და გეგმა. ფასადზე ჩანს ქვათილითა წყობა. რომელზედაც ალიზის კედელია დაშენებული; გეგმაზე—ქვათილითა ერთმანეთთან გადასაბმელ უწყვეტთა ბუდეებია

მაგრამ თიხის ხსნარს იყენებენ და არა კირისას — ქვითკირს. III საუკუნიდან დულაბი ფართოდ ვრცელდება სამეფოში და, როგორც ჩანს, ამასთან დაკავშირებით, წყდება, ან მკაცრად იკვე-

ძვ. წ. III საუკუნის შემდეგ დროინდელი საქალაქო მშენებლობისათვის ქართლში.

ქართული საისტორიო წყაროების მიხედვითაც ამ ხანისათვის ივარაუდება ქართლში დულაბის

შემოღება. ლეონტი მროველი არღამის მოღვაწეობის დახასიათებისას აღნიშნავს, რომ არღამმა მოზღულდა მცხეთა ქვეთიკირით და „აქამომღე არა იყო ქართლსა შინა საქმე ქვთკირისა“.

თავის დროზე ამ საციოხის გამო საყურადღებო მოსაზრება გამოთქვა თეიმურაზ ბატონიშვილმა. თეიმურაზს აქვს ლეონტის ცნობის საინტერესო ახსნის ცდა: „იტყვიან, რომელ ჯერეთ ქვთკირითა არა იყვნეს შენებულნი ციხენი, გინა სხვაჲ რამე სრულიად ივერისა შინა და ამან არღამმან შემოიღო ქვთკირისა შენობა, მაგრამ რომელნიმე იტყვიან, ვითარმედ უწინარესვე იყო შენებულობანი ქვთკირითა და მთასაცა ზედა ქართლოსისასა აღშენებულ ციხენი და გოდოლნი და სხვათაცა ადგილთა ზენოზასა და ქვემოზასა ივერისათა, ობილისკნიცა ნიშად წულთა გათლილთა მიერ ქვათაგან და კირითა აღშენებულნი. ხოლო ბოშონიცა კერპთა ბოჩისა, გინა სხვათა უძველესთა ღმერთად საგონებელთა და რომელთამე ადგილთა ციხენი. და ვინაჲდგან ამან უკუჲ არღამმან ყოველთა და უმრავლესთა ადგილთა ივერისათა ამცნო ციხეთა და შენებულთა მათისა იმედაცა ქვთკირითა ქმნა, ამისაჲგვს მიაწერეს მას შემომღებლობა ქვთკირთა ძველთა მემამტიანეთაგან ქართულთა“⁸.

თეიმურაზის მიხედვით, როგორც ვხედავთ, არღამის მოღვაწეობაში მთავარი ის კი არ უნდა იყოს, რომ მან თითქოს პირველმა ააშენა ღულაბით. არღამის სახელთან ჩანს დაკავშირებული მთელს სამეფოში გავრცელება ქვეთკირისა, ე. ი. ახალი საფეხური სამშენებლო ხელოვნების განვითარებისა ქართლის სამეფოში. ამ მხრივ ლეონტის ცნობასა და თეიმურაზის განმარტებას არქეოლოგიური აღმოჩენებიც ეთანხმება.

არმაზციხის უძველესი ფენის სიმაგრეთა მშენებლობაში შეიმჩნევა კიდევ ერთი საყურადღებო დეტალი. როგორც ცნობილია, შიდაციხის ზღუდეები ძირითადად მცირე ქედებს აუყვება, მაგრამ ზუსტად თხემზე ამოყვანილი არ არის: საკუთრივ ქედი შიდაციხის შიგნით ექცევა. ზღუდის ასე აშენების შემთხვევაში საძირკვლის გამოთხრა ძნელდება, საძირკვლის გამოთხრისას თავდასხმელი

კლდეს წააწყდება და შიდაციხეში ვერ შეაღწევს. მეორე მხრივ, დამხველურები უპირატეს მდგომარეობას იღებენ ზღუდის მთელ სიგრძეზე და არა მარტო კოშკებთან. ციხის შიგნით, საკუთრივ ქედების გამოყენება აადვილებდა კედლის დაცვას, — კოშკებიდან, ბურჯებიდან და ქონგურებიდან მეთვალყურეობას.

აღნიშნული კარგად შეიმჩნევა შიდაციხის III და IV უბნებზე, საეანეს მიდამოებში (განსაკუთრებით მტკვრისპირა ქედებზე) და გორის ციხეზედაც.

ეს დეტალი არმაზციხე I-ის მშენებელთა გამოცდილების კარგი მაჩვენებელია. ჩვენს საისტორიო წყაროებში არა ერთი მითითება გვაქვს ალიზის კედლის გამოთხრისა და ამ გზით სიმაგრის ადვილად აღების შესახებ. ეს შეეხება ალიზის იმ კედლებს, რომელთა მშენებლებს, როგორც ჩანს, არ გაუთვალისწინებიათ სათანადო საფრთხე ან რატომღაც ისე არ უშენებიათ, როგორც „არმაზციხე I“. მაგალითისათვის ქალაქ ზანგანის ალების შემთხვევას დავასახელებთ: „...ვითარ გაგრძელდა ომი, განყვეს თემთა და თემთა ზღუდე ქალაქისაჲ, რათა შესთხარონ. დაიწყეს თხრად ზღუდეთა; უწინარეს მარჯუენესა მკარესა იყოსთა შეხურიტეს ზღუდე, რომელი ალიზითა იყო, ...შემობვირიტეს ყოველგზით და შემოვიდეს“⁹.

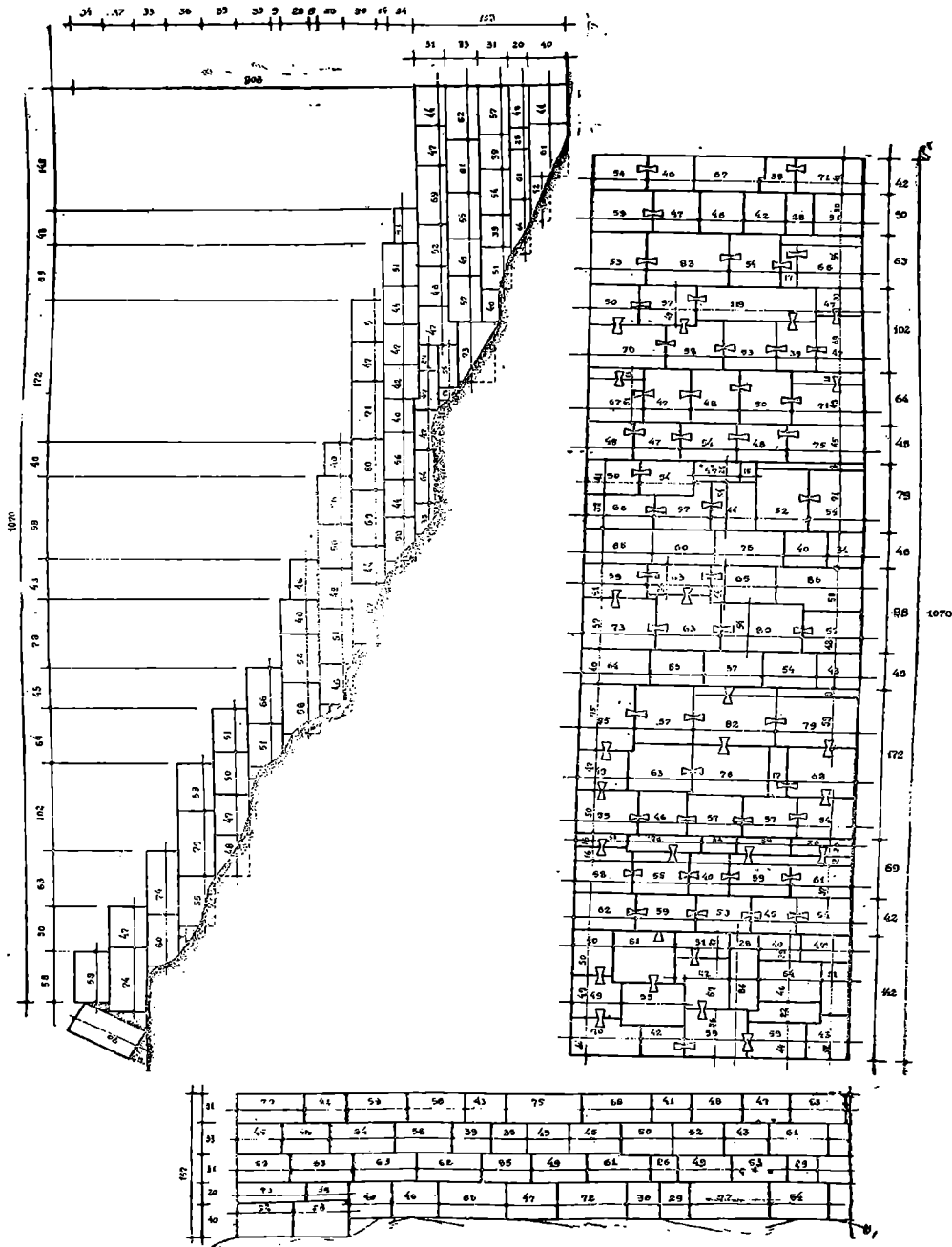
ჩვენის დაკვირვებით, სწორედ ამგვარ საფრთხეს ითვალისწინებდნენ არმაზციხე I-ის მშენებლები, როდესაც ზღუდეს ზედ ქედზე კი არ აშენებდნენ, არამედ ოდნავ გარეთ, ისე, რომ კლოვანი ქედი თავისებურ შემადგენელ ნაწილს წარმოადგენდა დიდი გალავნისათვის.

აღმოჩენილია თვალსაჩინო ჭგუფი სამოქალაქო ნაგებობებისა: სასახლე-ტაძრების ნანგრევები, ცალკეული სახლები, სახელოსნოები, აბანოები, წყალსადენები, სამეურნეო და საკულტო ნაგებობანი და სხვ.

მშენებლობის ხელოვნების ხერხები მითითებული თავდაცვითი ნაგებობების მიმოხილვისას, შეიმჩნევა ამ ჭგუფშიაც. განსაკუთრებით ეს იქმის შიდაციხის ტერიტორიაზე აღმოჩენილ „სვეტებიან დარბაზის“ და მის ჩრდილოეთით გათხრილ ორსახლიან ნაგებობის (ტაბ. XV, XVIII), გრძელი

⁸ თეიმურაზ ბატონიშვილი, ისტორია, 1843, გვ. 75; ხაზასმა ჩეენი — ა. ა. უფრო დაწერილებით იხ. არმაზციხის უბანი“.

⁹ ისტორიანი და აზმანი შარავანდეთანი, თბ. კ. ქველიძის გამოცემა, გვ. 135.

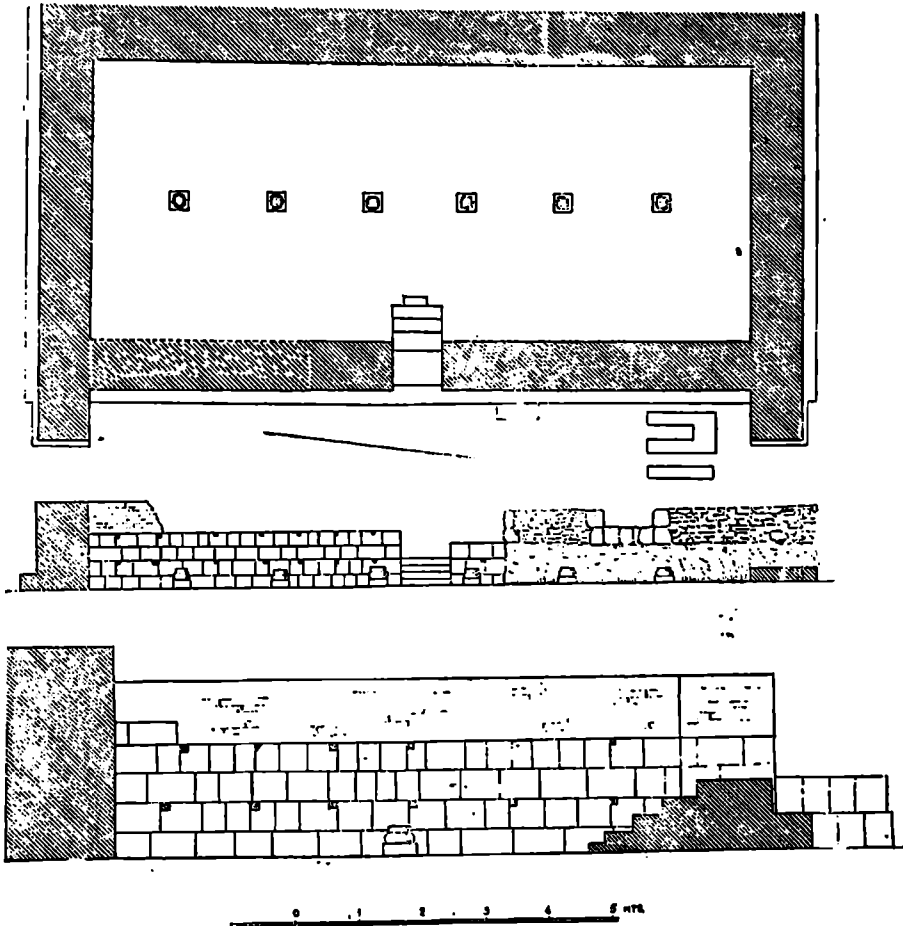


Աղ. 2. Կառուցման ընդհանուր պլանը

ბინდვრის პირველ თბრილში აღმოჩენილ სახელოს-
ნოთა ნანგრევების და სავანესთან გათხრილ ნაგე-
ბობის შესახებ. ყველა ამ შემთხვევაში, ჩვენ საქ-
მე გვაქვს არასაფორტიფიკაციო ნაგებობებთან.
მაგრამ ქვთილილებითა და ალიზით შეერთებულ

დროის განსაზღვრულ მონაკვეთი-
სათვის არის დამახასიათებელი (IV—
III სს.).

იმ ნაგებობათა შორის, რომლებიც არმაზცი-
ხის შიგნითა ტერიტორიაზეა აღმოჩენილი, განსა-



სურ. 6. არმაზციხე. სვეტებიანი დარბაზის გეგმა და განაკვეთები.

მშენებლობასთან, რომელიც საერთოდ არმაზციხე
I-ისთვის დამახასიათებელი ჩანს (ტაბ. VII, 4;
XII—XIV; L1, 2). ამიტომ, არმაზციხე I
არამართომშენებლობის გარკვეულ
ხელოვნებას გულისხმობს, არამედ

კუთრებით გამოირჩევა კვედა ტერასზე გათხრილ
შენობათა კომპლექსი. ამ კომპლექსის მთავარი ნა-
გებობა „სვეტებიანი დარბაზის“ სახე-
ლით არის უკვე ცნობილი (სურ. 6) არქეოლოგი-
ურ ლიტერატურაში. ესაა წაგრძელებული ოთხ-

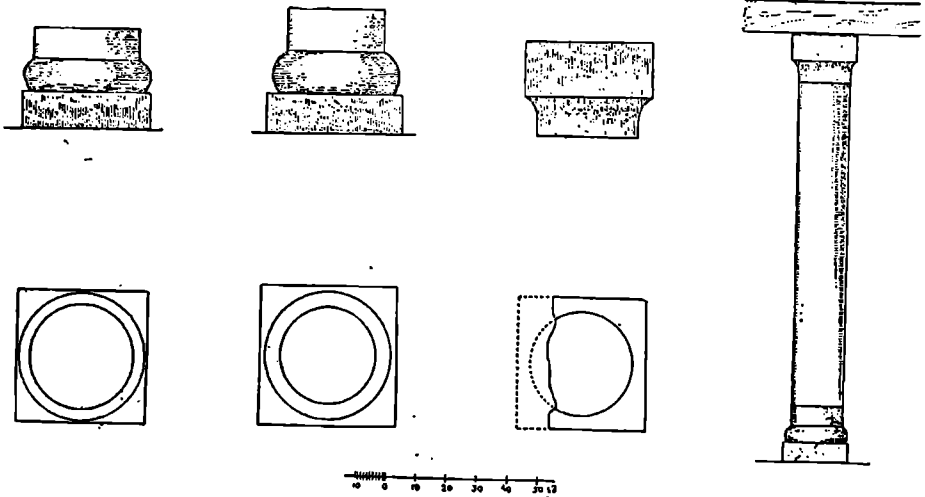
კუთხედის მოყვანილობის დარბაზი, რომლის ფართობი დაახლოებით 185 კვ. მეტრს აღწევს (20,82 მ × 8,87 მ; სურ. 6; ტაბ. XV).

„სვეტებიანი დარბაზი“ ქვათილებით არის ნაწყობი. წყობა მშრალია; კედელი — შესამჩნევად სქელი (1,45—1,70 მ). შენობის დასავლეთი კედელი თავიდანვე მიწაში უნდა ყოფილიყო დაშალული, ამიტომ ამ მხარეზე ქვათილთა მაღალი წყობაა დაცული (3,30 მეტრის სიმაღლის), ხოლო დანარჩენი სამი კედლის ქვათილთა წყობა 1,75 მ აღწევს. ამის შემდეგ დიდრონი ალიზია გამოყენებული კედლის ასაყვანად. დარბაზის ჩრდილო-დასავლეთი კუთხე გვიჩვენებს, რომ დასავლეთი კედლის გამოსაჩენი ნაწილიც ალიზისა უნდა ყოფილიყო (ტაბ. XV).

ლაგებულ. ამ სვეტებს ქვიშაქვის ბაზა და კაპიტელი ჰქონიათ. აღმოჩენილია 6 სვეტის ძირი და 6 სვეტის თავი (სურ. 7; ტაბ. XIV, 3).

სვეტის თავები და სვეტის ძირები მარტივად არიან პროფილირებული; ბაზა შედგება პლინთისაგან. რომელზედაც ლილეა მოთავსებული და მას მოსდევს ყელი; ამ უკანასკნელზე ხის სვეტის ჩასაყენებელი ფოსოა ამოკვეთილი. სვეტისთავი დამუშავებულია აბაკისა და ფოსოს საშუალებით (სურ. 7).

შენობა, როგორც აღინიშნა, სამი მხრიდან მაინც ჩანდა. ე. ი. მას სამი ფასადი აქვს. კედლების გარეპირი ამ სამ მხარეს შესანიშნავად არის დამუშავებული. შენობას სამხრეთ ფართო ცოკოლი შემოსდევს. ძირითადი ფასადური კედელი აღმო-



სურ. 7. არმაზისეში. სვეტებიანი დარბაზის სვეტისთავი. სვეტძირები და სვეტის რეკონსტრუქცია

დარბაზის გრძივ ღერძზე განლაგებულია 6 სვეტის ძირი. აღმოჩენისთანავე ე. ი. 1944 წელსვე, მიიქცია ყურადღება სვეტის ძირებისა და სვეტის თავების მცირე ზომებმა. 1945 წლის გათხრებმა ახსნა ეს გარემოება. სვეტის ძირებზე აღმოჩნდა დამწვარი ხის სვეტის ფრაგმენტები in situ და იქვე, ადგილიდან დაძრული ნაწილები (ნახშირი) დამწვარი სვეტისა, ე. ი. გამორიკვა, რომ დარბაზის გრძივ ღერძზე, შუაში ხის ექვსი სვეტი ყოფილა თავის დროზე გან-

სავლეთ მხარეზეა. ამ მხარეზე კედლს ორი ანტი-სებრი შევრილი აქვს (სურ. 6; ტაბ. XIV, 2). ისინი პოსტამენტის შთაბეჭდილებას ახდენენ ერთის შეხედვით. ამ შევრილებს შორის, ცენტრში კედელი თითქოს გაჭრილია და „სვეტებიანი დარბაზში“ შევდივართ, ჩავდივართ ოთხსაფეხურიანი გასიერი კიბით (სურ. 6; ტაბ. XII, 2; XIV, 1).

შენობის შიგნითა მორთულობის შესახებ ბევრი არაფერი გვეთქმის. პართული ხელობის ძეგლის ნაჩუქურთმევი ფირფიტა, რომლის ანალოგებს


ძვ. წ. III—I საუკუნეებით ათარიღებენ³⁰ და ოქროს თხელფურცელთა ფრაგმენტები ვერ ქმნიან დარბაზის შიგნითა მორთულობის სრულ სურათს; თუმცა, ოქროს ფურცლები შესაძლოა ნარჩენი იყოს ხის სვეტთა სამკაულისა, მაგრამ ამ მხრივ ჩანს სხვა არაფერი შემონახვა. შელესილობა გამორიცხული არ არის, რადგან შესასვლელთან ოდნავ შესამჩნევი კვალი იყო წმინდალ ნალესი ბათქაშისა, თითქოს საღებავის ნიშნებით. დარბაზის კედლების შიგნითა პირი კარგად გათლისა და ქვათლილთა პირწმინდალ მიყენების წყალობით სასიამოვნო იერს ატარებს (ტაბ. XV).

შიგნითა მხარეს შეიმჩნევა ოთხკუთხა ფოსონები თუ ბუდეები (სურ. 6—ჭრილები). ისინი გვაგონებენ ხარაჩოთა დასატანებლად ამოკვეთილ ბუდეებს. ვარაუდობენ, რომ მათ შეიძლება ანტი-სეისმურ სამართა მნიშვნელობაც ჰქონდეთ. გამოითქვა მოსაზრება იმის შესახებ, რომ ამ ბუდეებში შესაძლოა კოჭები იყო ჩასმული და, ამრიგად, ნივთებისა და სიმდიდრის დასაწყობ თააროს კონსოლებისთვის იყო გამოყენებული. ანალოგიური ვითარება მითითებულია ოლეიაში VI—IV საუკუნეების ნაგებობებში და ტირიტაკის გათხრებისას. აღმოჩენილ ელინისტური ხანის ნაგებობებშია. 1910 წელს ქერსონესში გათხრილ ელინისტური ხანის (ძვ. წ. IV—III საუკუნის) ერთ-ერთ საზოგადოებრივი შენობის წყობაში სწორკუთხეანი ბუდეებია დარჩენილი³¹. ვარაუდობენ, რომ იქ ეს სახურავის კონსტრუქციასთან უნდა იყოს დაკავშირებული. მცხეთის შიდაციხეში (სურ. 6—8; ტაბ. XIV, 1, 3; XV), რა თქმა უნდა, სხვა ვითარება ჩანს.

ოქროს ფურცლის ფრაგმენტებთან ერთად დარბაზში ნაპოვნია: ბრინჯაოს ბრტყელთავიანი ლურსმნები, დაფანჯრული — ხეივით შემკული ბალთა ბრინჯაოსი; ლურჯი, მწვანე და მოწითალო მძივისმავარი ნატეხები „ეგვიპტური პასტისა“ და სხვ. ეს ნივთები არაპირდაპირ მითითებებს გვაძლევენ „სვეტებიანი დარბაზის“ შიგნითა მორთულობის შესახებ.

დარბაზის იატაკი ვარდისფერი ფხვნილით (ტუფოგენური ქვიშაქვისა) არის მოტყეპნილი და ამ მხრივ აღრეულ ტრადიციებს გვიჩვენებს. საერთო მოყვანილობით არმაზციხის „სვეტებიანი და-

რბაზი“ ძალიან ჰგავს ტელ-პალატის სასახლეს ანუ კაპარას ტაძარს, რომელსაც ამ ცოტა ხნის წინ კარმირ-ბლურშიაც აღმოაჩინდა ერთგვარი ანალოგი, როგორც ამას პროფ. ბ. ბიოტროვსკი მიუთითებს³¹. ამრიგად, მშენებლობის ტექნიკით, არქიტექტურული ფორმებითა და ასაკით ერთიანობის ანლო მყოფ ძეგლებთან უნდა გვეჩვენოს საქმე.



სურ. 6. „სვეტებიანი დარბაზის“ ერთ-ერთი სვეტის რეკონსტრუქცია

ასეთი მოსაზრების გამოთქმის საფუძველს „ხვეტებიანი დარბაზიცა“ ქმნის და არმაზციხის ზღუდის საძირკვლისათვის ამოკვეთილი საფეხურ-

³⁰ P. Pope and A. Keraman, A Survey of Persian art. v. III, London and New-York, 1939, გვ. 2659—2663, სურ. 888.

³¹ В. Б. Пиотровский, История и культура Урарту, Ер., 1944, гв. 162—163.

ბიც, რომლებიც შეიძლება თოპრაჩყალეს ქედზე ამოკვეთილ საფეხურებს შეედაროს და ა. შ.


დანამდვილებით არაფრის თქმა შეიძლება სახურავის მოყვანილობის შესახებ, მაგრამ გრძივად განლაგებულ სვეტები (ტაბ. XIV,3) ორფერდა სახურავის არსებობას უნდა მიუთითებდნენ. სახურავი მასალა ცხადად ჩანს — ორი ტიპის მცხეთური კრამიტია გამოყენებული.

„სვეტებიანი დარბაზის“ წინ აღმოჩენილია მცირე, მოგრძო მოყვანილობის პარალელური წყობა, რომელსაც ცეცხლის ხანგრძლივი მოქმედება ეტყობა (სურ. 6). სწორედ ამ გარემოებამ და წყობის მდებარეობამ შექმნა საფუძველი „სამსხვერპლო“ ან „მუღმივი ცეცხლის“ ადგილი გვევარაუდნა. ასეთ შემთხვევაში „სვეტებიანი დარბაზის“ საკულტო დანიშნულება გაირკვეოდა (ტაბ. XV, წინა პლანზე).

კინეში. ჩვენის აზრით, უკვე ის, რაც აღმოჩენილია, იძლევა საფუძველს საქალაქო ცხოვრების ეს მხარე წარმოვიდგინოთ. დედაქალაქობის ხანის ამ მხრივ დასასაისათებლად ჩვენ ახლა მოკლედ გავიციონობთ ანტიკური ხანის აბანოს და დედაქალაქობის ხანის სხვა ნაგებობებს.

ბაგინეთის უძველესი ფენის (არმაზციხე I) ნაგებობათა ასაკის ხუროთმოძღვრული ძეგლები დიდი მცხეთის ყველა უბანზე არ ჩანს ჭერჭერობით. ახ. წ. I—II საუკუნის ნაგებობათა ნაშთები კი ყველაზე დიდი რაოდენობით არის გათხრილი არმაზისხევის შესართავთან, იმ ვაკეზე, სადაც 1940 წელს პიტახშთა მდიდრული სამარხები აღმოჩნდა.

ამ ხანას უნდა მიეკუთვნოს ნაგებობა, რომელშიაც არმაზისხევის ერისთავთა საგვარეულო ნეკროპოლის I და II სამარხი იყო ჩადგმული.



სურ. 9. არმაზციხე I-ს კლდეში გამრკვეთილ ბუდეებში ჩასმულ ქვათილითი წყობა

სინქრონული და მსგავსი ტექნიკური ხერგებით ნაშენი, საგებობებია აღმოჩენილი „სვეტებიანი დარბაზის“ ჩრდილოეთითაც.

უფრო ფართოდ ჩანს საქალაქო მშენებლობა გაშლილი არმაზციხე II-ისა და მომდევნო ხანებში, განსაკუთრებით კი ახ. წ. I—II საუკუნეებში. მშენებლობა წარმოებს მეტწილად საკუთრივ მცხეთაში და საპიტახშო უბანში.

ქალაქის ნაგებობათა შორის განსაკუთრებით საყურადღებოა ე. წ. სანიტარული კულტურის ღონის დამახასიათებელი შენობები — აბანოები და მასთან ერთად წყალსადენებიც.

გათხრებმა გვიჩვენა, რომ სათანადო ნაგებობები იყო აშენებული უბნების მიხედვით. ასე, მაგ. აბანოები აღმოჩენილია შიდაციხეში და საპიტახშო უბანში; წყალსადენები: — საკუთრივ მცხეთაში, შიდაციხეში, საპიტახშო უბანზე და სარ-

ჩვენამდე შემოინახა ამ შენობის საძირკველი, რომელიც გამოავლინა მცხეთის არქეოლოგიურმა ექსპედიციამ 1940 წ. (სურ. 77).

არმაზისხევის ანტიკური ხანის ნაგებობათა შორის ყველაზე მნიშვნელოვანი უნდა ყოფილიყო სასახლისა თუ ტაძრის ტიპის შენობები, რომელის ნანგრევები 1941 წელს გათხარა მცხეთის არქეოლოგიურმა ექსპედიციამ. ესაა ე. წ. „სვეტებიანი“ ან „ზღურბლიანი“ ნაგებობის ნაშთები¹².

ყველაზე ძველ და ბაგინეთის უძველეს ფენასთან ახლომდგომ ნაგებობად შეიძლება ის ჭგუფი ჩაითვალოს, რომლისგანაც მხოლოდ თითო-ორი პროფილირებული დეტალი შემოინახა (მათ შორის უწყვეტით ერთმანეთთან გადასაბმელი ქვათილილებია გამოყენებული გვიან). სწო-

¹² დაწვრილებით ამის შესახებ, იხ. მცხეთა I, გვ. 160—163.

რედ ამ ნაგებობას შეიძლება „სასახლის ტიპისა“ ეწოდოს და მიჩნეულ იქნას ის პიტიანხშოა რეზიდენციის კომპლექსის ნაწილად.

„სასახლის ტიპის“ ნაგებობა უთუოდ პირობითი სახელია ახლა ჩვენთვის საინტერესო შენობისათვის, რადგან მისი მიწისზედა ნაწილი თითქმის მთლიანად დანგრეულია.

ეს ნაგებობა აღმოჩნდა 1941 წელს. იმავე წელს გაითხარა შენობის პირველი, ე. წ. „ზღურბლიანი დარბაზი“, რომელიც, როგორც შემდეგ (1945—46 წწ.) გამოირკვა, წარმოადგენდა მთელი ნაგებობის ნახევარს, მის დასავლეთ ნაწილს.

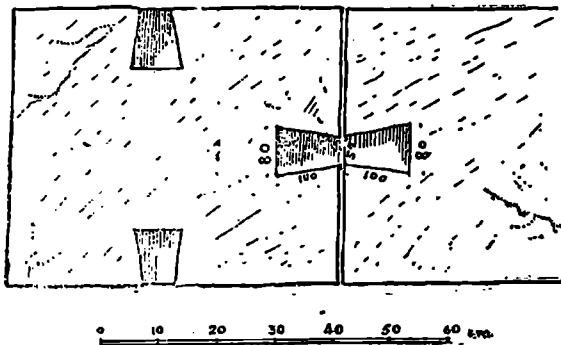
შენობის მონუმენტურობა, სწორი გეგმა, აღმოჩენილი სვეტისთავი და სვეტისძირი საგანგებოდ შერჩეული ქვის კარგად გათლილი ზღურბლი, სქელი და საკმაოდ მტკიცედ შედუღებული კედლები, მაშინვე გვანიშნებდნენ, რომ ჩვენ საქმე გვქონდა წარჩინებულთა წრის, სასახლის თუ ტაძრის ტიპის ნაგებობასთან, რომელთაც უთუოდ მჭიდროდ უნდა ყოფილიყო თავის დროზე დაკავშირებული, 1937 წელს, ამ ნაგებობის ჩრდილოეთით ათიოდე მეტრის მანძილზე აღმოჩენილი ანტიკური ხანის აბანო.

ასეთ მოსაზრებებს სხვა მომენტებიც აძლიერებდა. განსაკუთრებით მნიშვნელოვანი ის იყო, რომ სასახლეს ჩრდილოეთით (აბანოსაკენ) დიდი კარი ჰქონია, რომლის ზღურბლი თავის ადგილზე არის დღემდე შემონახული. კედლების გაწმენდისას ისიც გამოირკვა, რომ სასახლის ეზო სთანადო ადგილებში წვრილი ფილაქნებით ყოფილა მოფენილი. ნაგებობის მნიშვნელობის დამახასიათებლად სასურავიც მიუთითებდა; კერძოდ, კრამიტის ნატეხები, რადგან კრამიტით გადახურული, ძვირფასი ჩუქურთმიანი დეტალებით შემკული, სქელკედლიანი და მონუმენტური ნაგებობა, მხოლოდ წარჩინებულთა წრის კუთვნილებად, ან საზოგადოებრივ თუ სახელმწიფო ნაგებობად უნდა ყოფილიყო მიჩნეული იმთავითვე. ასეთი დასკვნის მიღებისას უთუოდ არსებითი მნიშვნელობა ჰქონდა იმასაც, რომ 1940 წელს ამ მიდამოებში, ნაგებობის სამხრეთ-დასავლეთით, პიტიანხშოის სამარხები აღმოჩნდა. ეს, უმთავრესად ახ. წ. II—III საუკუნეების სამარხები, საკმაოდ და კარგად გვიჩვენებდნენ მათთან დაკავშირებულ ნაგებობათა

ასაკაც. ამ მხრივ ნაწილობრივ აბანოს გამოყენებაც შეიძლებოდა.

ასეთი წინასწარი მოსაზრებანი სავსებით გამართლა 1945—46 წლების მუშაობამ, როდესაც ამოწმენდილ იქნა მთლიანად ამ დარბაზის შიგნით ჩარჩენილი ნაწილი და გაითხარა შენობის მეორე ნახევარიც, — აღმოსავლეთი ნაწილი, რომელშიაც მეოთხე და მომდევნო საუკუნეების ქვისსამარხები აღმოჩნდა ჩადგმული.

1941 წლის შემდეგ ჩატარებულმა გათხრებმა შექმნა უფრო მტკიცე საფუძველი მოსაზრებისათვის, რომლის მიხედვით აბანო და „ზღურბლი-

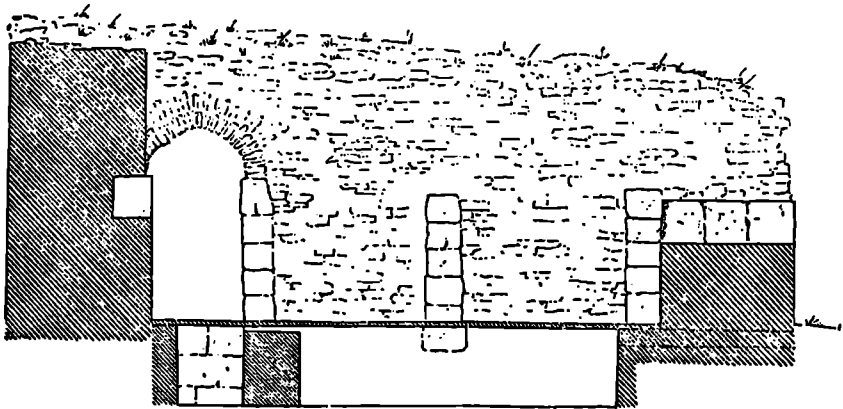
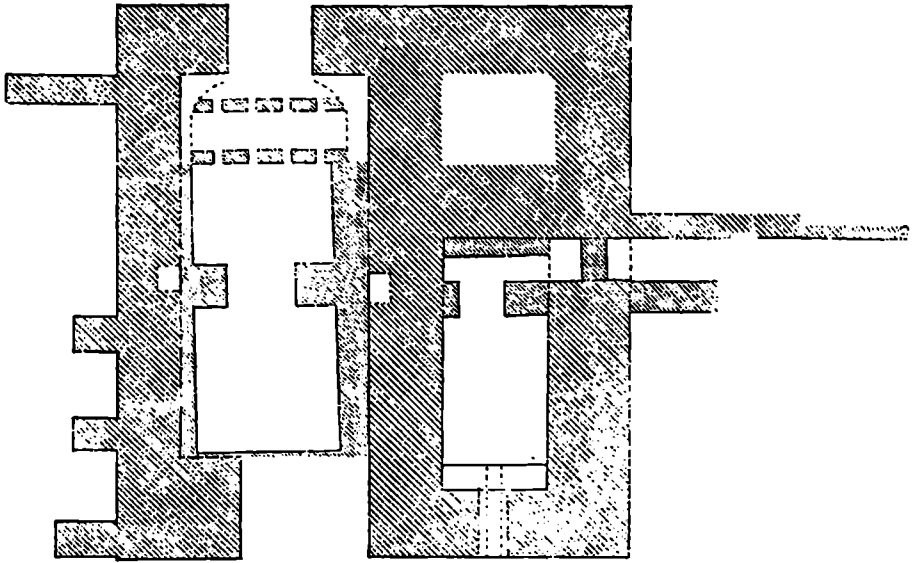


სურ. 10. ქვათილთა ვადაბა უწყვეტებით. უწყვეტის ბუდის განაზომები.

ანი ნაგებობა“ ერთ კომპლექსს უნდა წარმოადგენდნენ.

„სასახლის ტიპის“ ნაგებობის გრძელი ღერძი დამხრობილია აღმოსავლეთ-დასავლეთით, მცირეოდენი გადახრით სამხრეთ-აღმოსავლეთ ჩრდილო-დასავლეთისაკენ, ზუსტად ისევე, როგორც აბანოს ნაგებობის გრძელი ღერძი. ამას გარდა ამ ორ ნაგებობას სხვაც ბევრი რამა აქვს საერთო, თანადროულობის მანიშნებელი: ორივე სავსებით გარკვეული, წესიერი გეგმისამებრ და კაპიტალურად, ქვეთიკრით არის აგებული, ხოლო საპასუხისმგებლო ადგილებში ორივეგან თლილი და პროფილირებული ქვები გამოყენებული¹³.

¹³ მ. გ. ხეთა I, გვ. 160—163. იქვეა ამ ნაგებობისა და ხუროთმოძღვრულ ფრაგმენტთა ვრცელი მიმოხილვა (მდრ. მცხეთა I, სურ. 116—124; ტაბ. XXXI—XXXV).

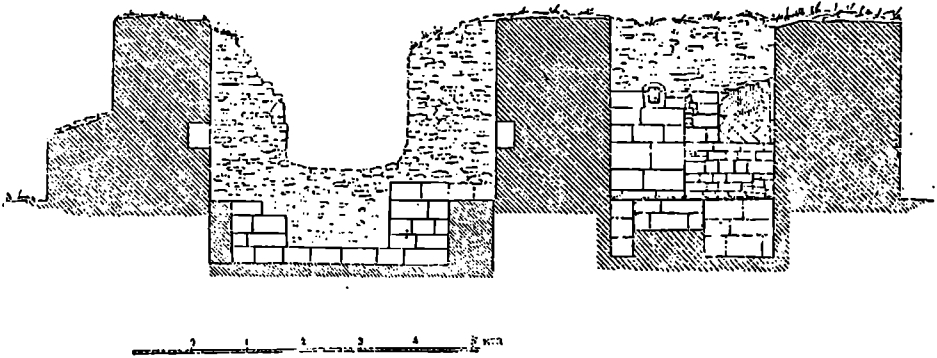


სურ. 11. არმაზციხე II. ორსენაკიანი ნაგებობის გეგმა და გვირგვინი. მარცხენა სენაკში მოჩანს არმაზციხე I-ის დროინდელი ქვათლილები

სასახლის ტიპის ზემოთ მითითებული ნაგებობის ნაშთები, რა თქმა უნდა, არ იძლევა საკმაო მასალას იმისათვის, რომ ამ შენობის სრული სახე და გრანდიოზულობა წარმოვიდგინოთ. არმაზის ხევის პიტიახშთა რეზიდენციის ნაგებობათა შესახებ მეტნაკლებად სრული წარმოდგენის შესაქმნელად უნდა მოვიშველიოთ ნაწილი მაინც იმ მრავალრიცხოვანი არქიტექტურული ფრაგმენტებისა, რომელთაც მცხეთის არქეოლოგიური ექსპედიცია სისტემატურად პოულობდა, რა თქმა უნდა, ამ დეტალთა პირველი ადგილსამყოფელიდან ყოველთვის მოშორებით და განცალკევებით (სურ. 14¹, 14², 18).

დიამეტრი 5,8 სმ-ია, სიღრმე კი — 7,8 სმ. ესაა კარის დასაყლევი ფრთის ჩამოსაკიდი ღერძის თავის მოსათავსებელი ფოსო. უნდა ვივარაუდოთ, რომ თავანს მეორე ფოსო ექნებოდა აღმოსავლეთის კუთხეში. მაგრამ როგორც აღვნიშნეთ, თავანის აღმოსავლეთი ნახევარი დაკარგულია და მის შესახებ მხოლოდ ვარაუდი თუ მოხერხდება, ისიც ზღურბლში ამოკვეთილი ფოსოს მიხედვით (სურ. 15—18).

თავანის შემონახული ნატეხები კარგად მიუღდა ერთმეორეს. ორივე ნატეხი სიგრძით 82 სმ აღწევს; თავანის სიგანე 106 სმ-ია. თავანის შუბლი გულდაგულ დამუშავებულია და რთულად



სურ. 12. არმაზიხე II. ორსენაკიანი ნაგებობის დასაყლეთი კედლის შიგნითა ხედი. ნაგებობა არმაზიხე I-ისათვის დამახასიათებელ ქვათლილთა წყობაზე დგას. ძველი ქვათლილები გამოყენებულია კედელშიაც

ეს, ერთმანეთისაგან დამოუკიდებლად აღმოჩენილი ნაწილები საფუძველს გვაძლევს არმაზის ხევეში თავის დროზე კიდევ სხვა ნაგებობის არსებობა ვივარაუდოთ, ისიც, რა თქმა უნდა, პიტიახშთა კუთვნილისა, რომლის დანგრევის, დაწვისა და ქვების დატაცების შემდეგ, რამდენიმე დეტალი მაინც შემონახავს იქაურ მოგვიანო ხანის სამარხებს, გვიანდელ ნაგებობებს და მიწას.

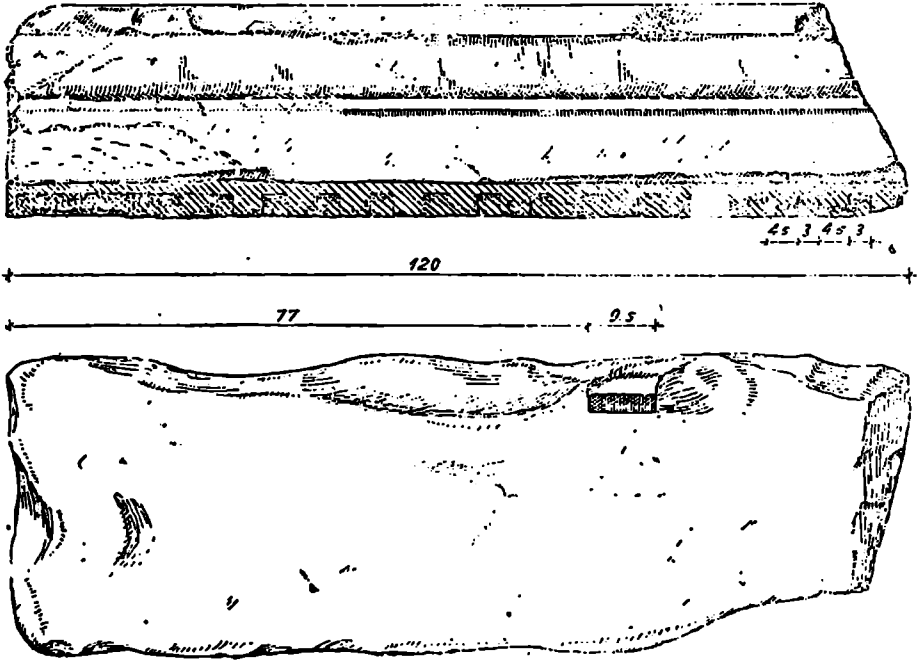
პირველ რიგში უნდა დავასახლოთ „ზღურბლიანი ნაგებობის“ გათხრისას ნაპოვნი არქიტექტურული დეტალები. ასეთებია: ა) კარის თავანი, რომლის დაახლოებით ნახევარი აღმოაჩინა ექსპედიციამ და ისიც ორი ნატეხის სახით. ნატეხი, რომელიც თავანის დასაყლეთ ნაწილს წარმოადგენს, მოზრდილია, მას კუთხეში ამოკვეთილი აქვს მრგვალი ფოსო, რომლის

პროფილირებული. ეს ითქმის განსაკუთრებით იმ მხარის შესახებ, რომელიც „ზღურბლიანი“ ნაგებობის პირველი ოთახის შიგნითა მხარეზე ჩანდა. ეს კარგად ეტყობა ორივე ნატეხს, მაგრამ განსაკუთრებით კარგად პირველს. ე. ი. ამას, რომელიც 32-ე ქვისსამარხის კედლად იყო გამოყენებული. ამ ნატეხს პროფილირებული შუბლის შუა ზოლზე საკმაოდ კარგად ეტყობა დაკბილულობა. ამ მხრივ ის შეიძლება შეედაროს იქვე მახლობლად 1938 წელს აღმოჩენილ ტიპურ ანტიკურს, დაკბილულსა და რთულპროფილიან ლავგარდანს (სურ. 14) და უკანასკნელის ანალოგიურ დეტალს, 1946 წელს ბაგინეთში აღმოჩენილს.

ბ) სვეტისძირი სრულიად მარტივია და თანაც ძლიერ დაზიანებული. შედგება ორი ნაწილისაგან: ქვედა — სწორკუთხოვანია, ზედა კი

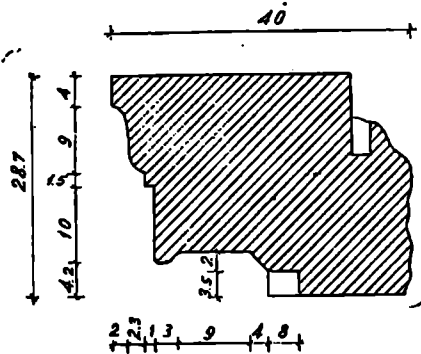
დაბალი და მრგვალი (სურ. 20). შემონახული ნაწილის სიმაღლე — 38 სმ-ია, ოთხკუთხოვანი ნაწილის სიგანე 42 სმ. აღმოჩნდა ზღურბლიანი ნაგებობის პირველ სენაკში.

რაკი ჩამოთვლილი დეტალები, კერძოდ სვეტისძირი და სვეტის თავი ზღურბლიანი ნაგებობის პირველ ოთახში აღმოჩნდა, ბუნებრივია, ისინი სწორედ ამ ნაგებობის კუთვნილებად მივიჩნით.



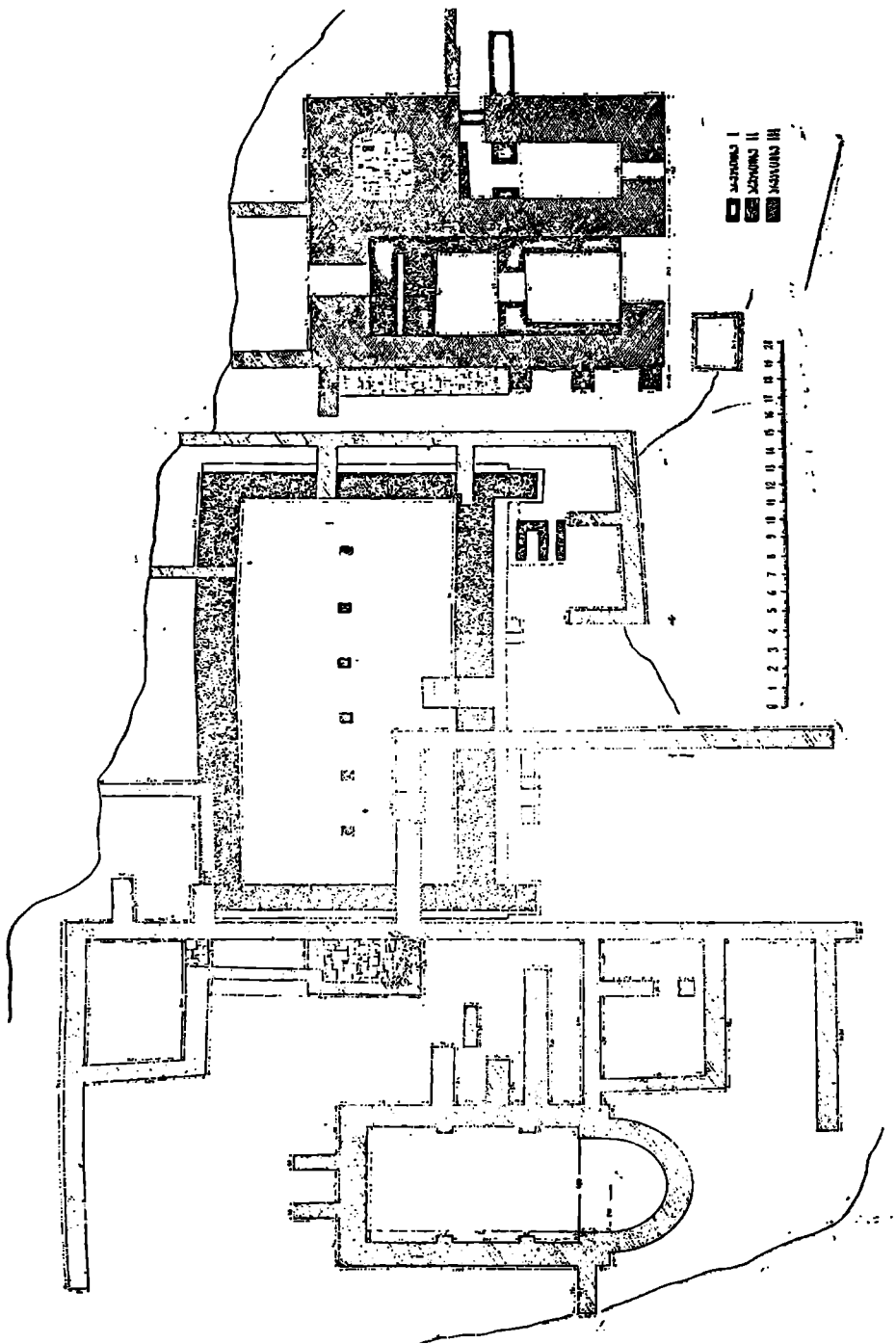
სურ. 14¹. არქიტექტურული დეტალი, აღმოჩენილი არმაზისხევათან

გ) სვეტის თავი აღმოჩნდა იმავე ოთახის დასავლეთის კედელთან ახლოს. სიმაღლით 47 სმ-ია, სიგანე — ცალ მხარეზე 61 სმ აღწევს, მეორეზე კი — 57-ს. ყურადღებას იპყრობს კარგად გამოკვეთილი ფიგურული აბაკი, რომლის ზედაპირს კარგად ეტყობა ფიგურის გამოსაყვანი ხელსაწყოთა კვალი, სახელდობრ ცენტრში წერტილი. დიამეტრალური და დიაგონალური ხაზები (სურ. 19). ეს დეტალი ბაგინეთის სვეტებთან დარბაზში ნაპოვნ ქვისმთელის ხელსაწყოთა გეგმებს. ყელი თავის დროზე კარგად მიჩუქურთმებული ყოფილა, მაგრამ ახლა თითქმის არაფერი ჩანს. შემორჩენილი ნაწილი თითქოს აკანთის გამოსახულებას წარმოადგენს. უკანასკნელი იმდენად სქემატურია, რომ შეუძლებელს ხდის სხვა რამ მნიშვნელოვანი შეინიშნოს.



სურ. 14². იგივე


გამორიცხული არ არის, რომ სხვა სვეტთა ნაწილები, ისევე როგორც ნაგებობის ბევრი პროფი-



III հովիտի
 Ինը տարեան շարքը լռանց սինապտոն քլե՛ անկը լռանցը հովիտը 11 սճի
 և II հովիտը 1 հովիտը քե՛ն որո անկը Ըսեկվեալ Ինը տարեան շարքը լռանց սինապտոն քլե՛ անկը լռանցը հովիտը 11 սճի

ლორებული და ჩუქურთმომოვანი ნაწილი, რაც გადაურჩა დაღწეასა და ცეცხლს, წაღებულია და სხვაგან გამოყენებული.

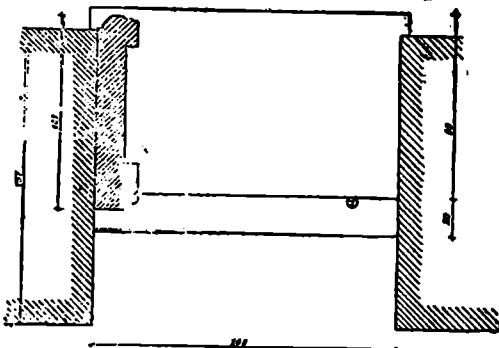
ნაჭერი, ალბად, ამ საკმარად დიდი ზომის და სიმძიმის ქვის ქვასატეხიდან მშენებლობის ადგილამდე გადატანის გაადვილებისათვის.



სურ. 15. არმაზისხევის საერისთაო რეზიდენციის კომპლექსის ნანგრევები — ზღურბლიანი ნაგებობა

სხვადასხვა ადგილას აღმოჩენილ არქიტექტურულ დეტალებთან ყურადღებას იქცევს ქვიშაქვის, პროფილირებული და დაკბილული ლაგები.

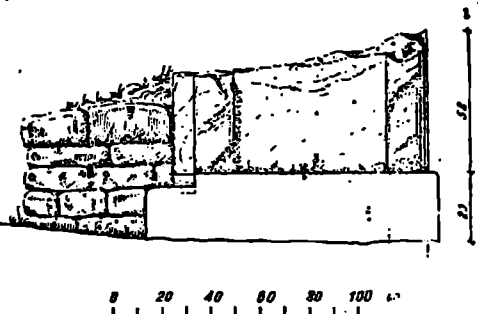
ძველი ნაგებობის ნაწილს წარმოადგენს აბანოს მეორე განყოფილებაში — ცხელ საბაზანოში აღმოჩენილი უზარმაზარი, სწორკუთხოვანი ლოდი. იგი, უეპველია, აქ მეორედ არის გამოყენებული. ეს ლოდი 214 სმ სიგრძისაა, 55 სმ სიგანისა და 20 სმ სისქისა. მითითებული დეტალი ახლაც აბანოშია დაცული, იქ, სადაც ის გამოაჩინა ექსპედიციამ 1937 წელს.



სურ. 16. იგივე. ზღურბლის გეგმა

ასპარუგ ერისთავის სამარხთან ახლოს აღმოჩნდა საკმარად მოზრდილი დამუშავებულ-გათლილი ლოდი, რომლის დანიშნულება გაურკვეველია. მისი სიგრძე 118 სმ-ია; სიგანე — 29 სმ, სისქე — 24 სმ.

რდნის მოზრდილი ნატეხი (სურ. 14). ამ ნატეხს 14 კბილი შემორჩენია; კბილები თითქმის თანაბარი სიფართისაა (4,5 სმ); ასევე თანაბარი ჩანს ჩაღრმავებული ნაწილი კბილთა შორის (3 სმ). ამ დეტალის სიგრძე 120 სმ აღწევს; პროფილირებული ნაწილის სიმაღლე 28,7 სმ, ხოლო ქვის სისქე — 40 სმ-ს. ზურგი ლავგარდნისა გულდაგულ დამუშავებული არ არის. დასაწყისიდან 77-ე სანტიმეტრზე მას აქვს 9,5 სმ სიფართის ჩა-



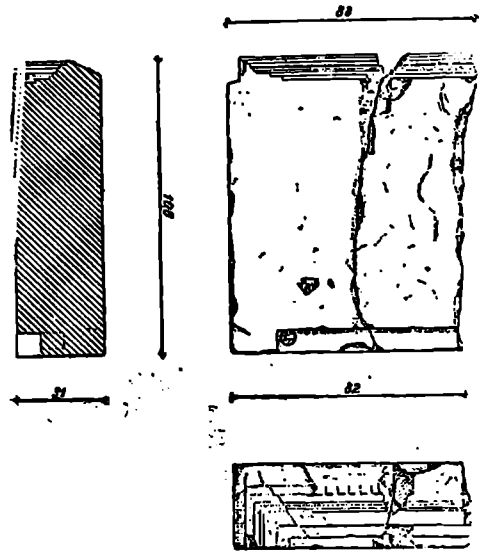
სურ. 17. იგივე. ზღურბლის ამჟოლის გვერდები

თითქმის კუთხის ლავგარდნისა უნდა იყოს ერთი პროფილირებული დეტალი — სამკუთხა მოყვანილობის ნატეხი, რომელსაც შეგნითა შედა-

პირი 6,5 სმ სიღრმეზე ჩაჭრილი აქვს. პროფილირებული შუბლის სიმაღლე — 27,5 სმ უდრის; ნატეხის უდიდესი სიგრძე — 58 სმ, ხოლო სიგანე 52 სმ.

ნაგებობის ნაწილს წარმოადგენს „ნარიბანდიანი“ ნატეხი მოზრდილი ლოდისა, რომლის სიგრძე 85 სმ და სიგანე 57 სმ.

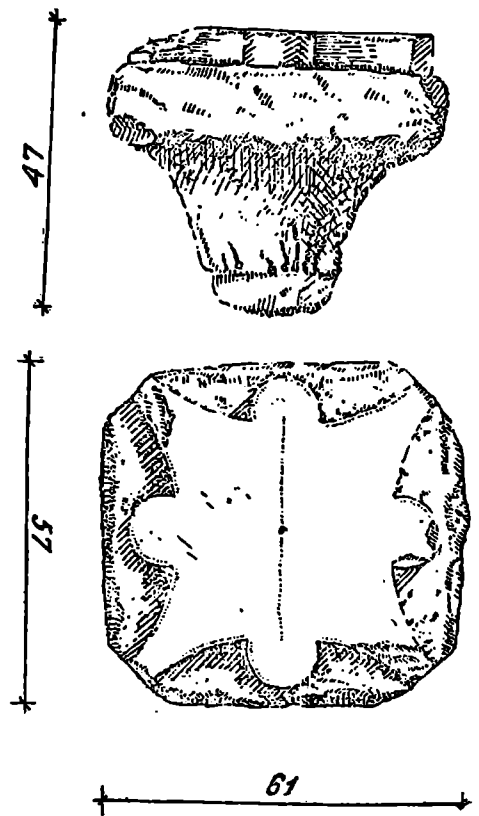
აღმოჩენილ ღეტალთა შორის ერთი კვადრატული (89×98 სმ) და პროფილირებული ღეტალია; ერთი მოგრძო და ფართოდ გულამოჭრილი. საკმაოდ კარგად არის პროფილირებული კუთხე-ჩამოტეხილი კვადრატული (65×65 სმ) ფრაგმენტი.



სურ. 18. იგივე. კარის თავანი

ტი. ერთ ნატეხს კიდე ნახევარწრიულად აქვს ამოჭრილი; ერთსაც თითქოს ნარიბანდი აქვს ამოკვეთილი. აღმოჩენილთა შორის არის მრავალი სხვადასხვა მოყვანილობის ნატეხი, რომელთა დანიშნულების გარკვევა ახლა შეუძლებელია, მაგრამ ცხადია, რომ ყველა არქიტექტურული ღეტალი თავის დროზე არმაზისხევის შესართავთან მდგარ საპიტიახშო ნაგებობებს ამშვენებდა, ე. ი. ისინი მეტწილად იმ ნაგებობათა ნაწილებად უნდა მივიჩნიოთ, რომლებიც „ზღურბლიანი ნაგებობისა“ და აბანოს აშენებამდე იღვა ძველი დედაქალაქის საპიტიახშო უბანში. ახლა დანამდვილებით შეუძლებელია ამ ნაგებობათა ხნოვანების განსაზ-

ღვრა, მაგრამ ის კი უნდა აღინიშნოს, რომ ჩვენ ეს ნაგებობები ახ. წ. I საუკუნემდე (არმაზიხე II—დროს) აშენებულად უნდა მივიჩნიოთ. იქნებ ეს ერთი არაპირდაპირი მითითება იყოს ძველ დედაქალაქის საპიტიახშო უბნის ვაჩენის დროის განსაზღვრისათვის.



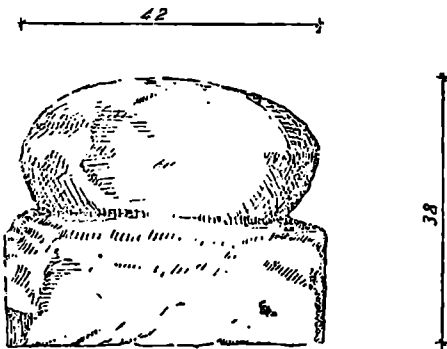
სურ. 19. საპიტიახშო უბანზე აღმოჩენილი სვეტის თავი—ხედი გვერდიდან და ზემოდან

როგორც ცნობილია, მცხეთის ტერიტორიაზე ორი აბანოა აღმოჩენილი. ერთი არმაზისხევის შესართავთან 1927 წელს და მეორე ბაგინეთზე — 1946 წელს. ამრიგად, ძველი დედაქალაქის ამ ორ უბანს: საპიტიახშოს და შიდაციხეს თავ-თავიანთა აბანო ჰქონიათ.

არმაზისხევის საპიტიახშო აბანო გაითხარა 1937—1938 წლებში ალ. კალანდ-

ძის ხელმძღვანელობით. გამთხრელს ეკუთვნის რამდენიმე ანგარიში აბანოს გათხრის შესახებ და სპეციალური ნაშრომები, სადაც დაწვრილებით არის აღწერილი და განხილული მდ. მტკვრისა და არმაზისხევის შესართავთან, მათ შარჯვენა ნაპირზე, მტკვრის მეორე ტერასაზე აღმოჩენილი აბანო¹⁴.

აღმოჩენილი შენობის საერთო სიგრძე 22 მ უდრის, სიგანე კი 6 მ. აბანო ხუთი ძირითადი განყოფილებისაგან შედგება; გასახდელი ოთახი, სათბობი განყოფილება, ცხელი აბანო, თბილი აბანო და გრილი აბანო. ამ ხუთი განყოფილების შიდა საერთო ფართობი 67,12 კვ მ აღწევს; ამათგან ყველაზე დიდია პირველი განყოფილება — გასახდელი ოთახი, რომელსაც 26,12 კვმ ფართობი უჭირავს; ყველაზე მცირეა სათბობი განყოფილება; მისი ფართობი 6,84 კვმ აღწევს.



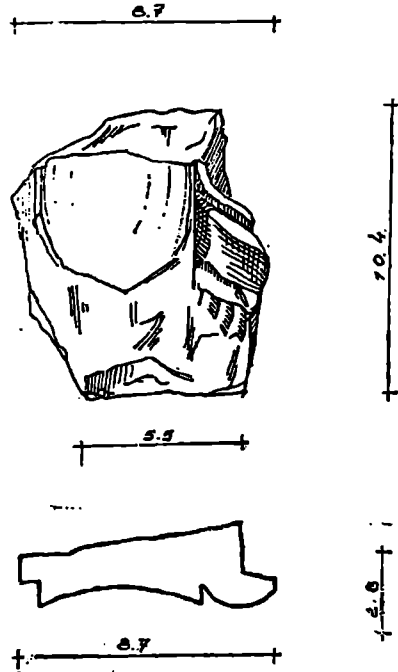
სურ. 20. საპიტიახშო უბანზე აღმოჩენილი სვეტის ძირი

აქ ჩამოთვლილ განყოფილებათა დაწვრილებითი აღწერა ვერ ხერხდება იმის გამო, რომ აბანოს ნაგებობა შედარებით ცუდად არის შენახული: განადგურებულია თითქმის მთლიანად მეორე სართული, სადაც ძირითადად ოთხი განყოფილება უნდა ყოფილიყო განლაგებული. შედარებით უკეთ არის დაცული აბანოს პირველი სართული, სადაც წარმოდგენილია გათბობის სისტემა. შეიძლება ითქვას, რომ სწორედ ეს არის აბანოს პირ-

¹⁴ დაწვრ. მცხეთა I, გვ. 147—160; იხ. ავრთვე: ა. კალანდაძე, არმაზის არქეოლოგიური ექსპედიციის წინასწარი ანგარიში. ენიშის მოამბე, ტ. II, ნაკვ. 3, თბ., 1937; მისივე, არმაზის არქეოლოგიური ექსპედიცია 1938, ენიშის მოამბე, ტ. IV, ნაკვ. 3, თბ., 1939.

ველი სართულის ყველაზე ძირითადი და თანაც ყველაზე უკეთ შენახული ნაწილი. სათბობის სისტემის ზემოთ, მეორე სართული «ცხელ აბანოს უკავია. მეორე სართულის ყველაზე უკეთ შემონახული ნაწილს სწორედ «ცხელი აბანო» წარმოადგენს. ამრიგად, მიუხედავად შენობის საერთოდ ცუდი დაცულობისა, ხერხდება აბანოს შესახებ საერთო წარმოდგენის შექმნა, განსაკუთრებით ძირითადი ნაწილების — გათბობის სისტემისა და «ცხელი აბანოს» საფუძველზე.

გათბობის სისტემა ორი ძირითადი ელემენტისაგან შედგება: პირველი მათგანი სათბობი გან-



სურ. 21. სარკინე. ჩუჭურთმოვანი ფრაგმენტი

ყოფილება, ე. ი. სწორედ ის ადგილი, სადაც ცეცხლფარეში ტრიალებს და საიდანაც ინთება ცეცხლი ღუმელში. ეს განყოფილება კარით ყოფილა შეერთებული გასახდელის ქვედა სართულთან, რომელიც, შესაძლებელია, შეშის საწყობად ყოფილიყო გამოყენებული. იქვე აღმოჩნდა ქვის ვიწრო საფეხურები, რომელსაც ა. კალანდაძე ცეცხლფარეშის ჩასასვლელ კიბედ მიიჩნევს.

სათბობის სისტემის ძირითადი ნაწილი ამ განყოფილების აღმოსავლეთითაა. მას „ტიპიური კალორიფერის სახე აქვს. მის იატაკს წარმოადგენს დაახლოებით 0,20 მ დატკეპნილი ფენა, რომელიც კირის და დანაყლი აგურისა და კრამიტის თანაზომიერ ნარევის შეადგენს.

იატაკის მთელ ფართობზე ღვას მრგვალი აგურებისაგან აგებული, 1,10 მეტრის სიმაღლის სვეტები, რომელთა შორის მანძილი 0,30—0,35 მ უდრის. ამასთან ერთად, კედელთან გასწვრივ აღმართულია კვადრატული და მოგრძო-ოთხკუთხოვანი აგურებისაგან ამოყვანილი სვეტები. თითოეული სვეტი შედგება სქელი კირით ერთი მეორესთან შემტკიცებულ 20—21 აგურისაგან, რომელთაც საფუძვლად ასვევ მრგვალი, ოღონდ რამდენადმე უფრო დიდი აგური უდევთ¹⁵, სვეტები ყოველმხრივ შემოლესილია იატაკის მოსატკეპნად გამოყენებულ ხსნარით, ესაა ცნობილი წყალგამძლე ხსნარი, რომელიც, როგორც ჩანს, სიმხურვა-ლესაც კარგად უძლებდა.

გათხრისას 33 სვეტი აღმოჩნდა, მაგრამ დანგრეულ სვეტთა ნაშთების გათვალისწინების შემდეგ ა. კალანდაძე კალორიფერში 42 სვეტს ვარაუდობს. სვეტები გადახურული ყოფილა დიდი კერამიკული ფილებით (0,55×0,60×0,03 მ; 0,60×0,63×0,04 მ) ისე, რომ ყოველი ფილა 4 სვეტს წვდებოდა და ყოველი მათგანის 1/4 ნაწილს ფარავდა; ე. ი. სვეტის მთლიანად დასაფარავად ოთხი ფილის გამოყენება იყო აუცილებელი. კერამიკული ფილების შეერთების ადგილები ხსნარით იყო ამოლესილი. ასევე ხსნარის სქელი ფენით იყო გადალესილი დიდი კერამიკული ფილებით გადახურული მთელი ფართობი. იატაკის ქირილში გამთხრელს შეუნიშნავს ხსნარის 7 ფენა, რაც იმის მომასწავებელია, რომ იატაკზე ხსნარის თხელი ფენები მოუსხამთ და ეს რამდენჯერმე გაუმეორებიათ ვიდრე იატაკისა სასურველ სისქეს არ მიაღწიეს.

კალორიფერის დაწვრილებითი შესწავლის შედეგად ა. კალანდაძეს გამორკვეული აქვს, რომ „აღწერილი განყოფილების ქვედა სართული, ასეთი საგულდაგული გადახურვის შედეგად, შიგნიდან წარმოადგენდა ზედმიწევნით მკიდრად შეკრულ სივრცეს. ამ უკანასკნელს ჰაერის ნორმალური ცირკულაციისათვის ჰიპოკუასტის ჩრდილო-

დასავლეთს, სამხრეთ-აღმოსავლეთსა და სამხრეთ-დასავლეთ კუთხეებში დამრეცად დატანებული ჰქონდა კერამიკული მილები. სავენტილაციო მილები ჩატარებული იყო აგრეთვე თბილი აბანოს კედლებში...; კედლებში დატანებული მილები ვიწრო თავებით ქვემოთკენ არის მიმართული. ეს გარემოება და, აგრეთვე, ამ მილების დახრილობა უზრუნველყოფდა შენობის ზომიერ ვენტილაციას... მანძილი სავენტილაციო მოწყობილობათა შორის დაახლოებით 3 მეტრს უდრის“¹⁶.

ზემოაღნიშნულიდან საკმარის კარგად ირკვევა სირთულე არამზისხევის საპიტიაზშო აბანოს გათბობის სისტემისა. ზედასართულის გათბობისათვის აუცილებელი სავენტილაციო თუ სითბოს მიმწოდებელ შეგულ და თარახულ არხთა უნაკლო განლაგება. იმდროისათვის მეტად დაწინაურებულა; სანიტარული ტექნიკის მანისშეგებელია.

ასეთი დასკვნის მიღება ბუნებრივი იქნება თუ გათვალისწინებთ, რომ გათბობის სისტემის მთელ სირთულესთან ერთად, აბანოს აქვს კარგად მოწყობილი „კაბინები“ და „ექსედრა“; ამას გარდა, მეორე სართულზე უნდა ყოფილიყო მოწყობილი ქვაბები წყლისათვის; რაჟი ამ სართლის მეტად დიდი ნაწილი გადახურულია, ამჟამად საქვაბის ადგილმდებარეობის განსაზღვრა ვერ ხერხდება.

საპიტიაზშო აბანოს სურათის წარმოსადგენად აუცილებელია სხვა განყოფილებათა გაცნობა. ცხელი აბანო ან კაბინებიანი განყოფილება ალ. კალანდაძის დასკვნით თბილ აბანოს უერთდება 1,2 მ სივანის ვასასეულით. ამ განყოფილების ქვედა სართული ჰიპოკუასტის მეორე განყოფილებას წარმოადგენს. აქ . ცხელი ორთქლი პირველი განყოფილებიდან სამი მოზრდილი არხის საშუალებით შემოდის და აღწერილი წესით ამ განყოფილების იატაკზე მოწყობილ სვეტებს შემოუვლის. ამ სვეტთა მნიშვნელოვანი ნაწილი (14) ოთხკუთხა აგურითაა ამოყვანილი. ქვედა სართულიდან თბილი ორთქლის მეორე სართულზე ასასეული არხების მოწყობილობასა და სართულ-შორისი გადახურვის აღნაგობა აქ ისეთივეა, როგორც ცხელ აბანოში; სხვათა შორის „თბილი აბანოს“ ჩრდილოეთ კედელს მომტრო აბსიდა აქვს დატანებული. სწორედ ამ ნაწილს ა. კალანდაძე ექსედრად მიიჩნევს¹⁷.

¹⁶ მ ც ხ ე თ ა I, გვ. 150.

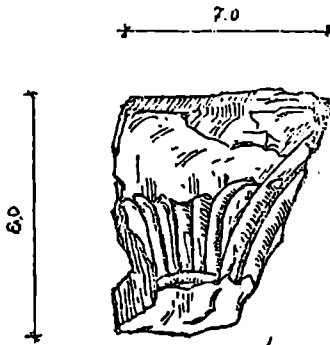
¹⁷ მ ც ხ ე თ ა I, გვ. 150—153.

¹⁸ მ ც ხ ე თ ა I, გვ. 150.

„თბილ აბანოს“ აღმოსავლეთით „გრილი აბანო“ უერთდება. მათ შორისაც 1,2 მ სიფართის გასასვლელია. საყურადღებოა აღინიშნოს, რომ ერთი განყოფილებიდან მეორეში გასასვლელი ერთ ხაზზე კი არაა აწყობილი. ეს მნიშვნელოვანი მომენტი სხვადასხვა განყოფილებათა ტემპერატურის მკვეთრ სხვაობის შესამცირებლად.

„გრილი აბანო“ ერთსართულიანია; იგი ორი ნაწილისაგან შედგება: ა) აუზი და ბ) ცივი შეფის მისაღები განყოფილება. საშუალო განყოფილების სამხრეთ-აღმოსავლეთ კუთხეში ჩართულია ნახშირი წყლის გამყვანი მილი 12 სმ დიამეტრისა. ამ მილის საშუალებით უერთდება საკანალიზაციო კოლექტორს საპიტიახშო აბანოს სხვადასხვა განყოფილებიდან წამოსული წყალი. ამრიგად, ირ-

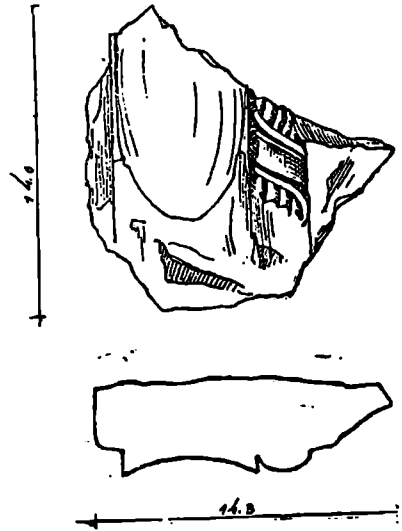
ღებისაგან შემდგარი წყალსადენის ორი ტრასა: სამხრეთისა და სამხრეთ-აღმოსავლეთისა. პირველი არმაზისხევიდან მოემართება შენობისაკენ და უერთდება შენობის სამხრეთ კედელს; ამ კედელთან კი საცეცხლისა და ჰიპოკაუსტიანი განყოფილების კუთხის გამოყოფი კედლის გასწვრივ დევს ქვიშაქვის კარგად გათლილი სწორკუთხოვანი ლოდი (0,52×0,32×0,30 მ), რომელშიც 0,13 მ დიამეტრის მქონე ხვრეტილია ამოჭრილი. ეს უკანასკნელი სწორი კუთხით უერთდება იმავე ქვაში ამოკვეთილ 0,10 დიამეტრის მქონე ჰორიზონტალურ ხვრეტის.



სურ. 22. საკინე. ჩუქურთმისაგან ფრაგმენტი

ვევა, რომ როგორც ცხელი ორთქლის სადენი, ისე ნახშირი წყლის გასატარებელი არხები საპიტიახშო აბანოს მშენებლებს კარგად დაუგეგმავთ და მოხდენილად მოუწყვიათ სათანადო ადგილებში.

ორთქლისა და ნახშირი წყლის გამტარი მოწყობილობის დამაკმაყოფილებელი გარკვევა მოხერხდა იმის გამო, რომ მიწამ საკმაოდ კარგად დაიცვა საპიტიახშო აბანოს პირველი სართული, სადაც განლაგებულია კალორიფერი, ჰიპოკაუსტი, ლემელი და საკანალიზაციო არხები. ცხადია, იგივე არ ითქმის მეორე სართულის შესახებ. სწორედ ამის გამოა, რომ აბანოს შიგნითა წყალგაყვანილობისა და წყლით მომარაგების შესახებ ბევრი არაფერი გვეთქმის. მიუხედავად ამისა 1938 და ნაწილობრივ 1940—1941 და მომდევნო წლებში წარმოებულნი არქეოლოგიური თხარის შედეგად ჩვენმა ექსპედიციამ შესძლო გავკვლია კერამიკული მი-



სურ. 23. საკინე. ჩუქურთმისაგან ფრაგმენტი

აშკარაა, რომ ქვა აქ წყლის ნაკადის 90-ით მოსაბრუნებელი მუხლის მაგივრად არის გამოყენებული და, მართლაც, ჩაიკრული იყო (ამ ქვაში) სათანადო დიამეტრის მქონე მილები¹⁸.

წყალგაყვანილობის მეორე ტრასის შესახებ თითქმის არაფერი ითქმის, რადგან ეს ტრასი სათანადოდ დაცული არ იყო და ამის გამო ვერ ირკვევა ტრასის აბანოსთან დამოკიდებულება.

რაკი აღინიშნა, რომ შენობა ძლიერ დაზიანებულია და მისი მეორე სართულის მხოლოდ მცირე ნაწილი შემოინახა, ცხადია, რომ შენობის სინათ-

¹⁸ მ ც ხ თ ა I, გვ. 156.

ლის წყაროსა და გადახურვის სისტემის შესახებ დანამდვილებით ვერაფერს ვიტყვი.

საპიტიახშო აბანო ახლა ჩვენთვის უკვე კარგად ცნობილი „მცხეთური კრამიტი“ იყო გადახურული. სახურავი მასალა თითქოს საკმაო საფუძველია იმისათვის, რომ საპიტიახშო აბანოს ორფერდა სახურავიანი გადახურვა ვივლისხმოდ. როგორც ჩანს, ანტიკური მცხეთის ნაგებობების დიდი უმეტესობა მაინც, თუ ყველა არა, ორფერდასახურავიანი უნდა ყოფილიყო*.

განათების სისტემის შესახებ ა. კალანდაძე მეტწილად პარალელური მასალის გათვალისწინების საფუძველზე მსჯელობს, მაგრამ ზოგი მეტად საყურადღებო დაკვირვება აქვს საპიტიახშო აბანოს გათხრისას გამოქვეყნებული; *უნდა ითქვას: რომ — წერს ა. კალანდაძე — აბანოს სამხრეთი კედლის გასწვრივ აღმოჩენილმა მიწის უამრავმა



სურ. 24. სარკინე, ჩუქურთმითანი ფრაგმენტი

ნატეხებმა ჩვენ იმთავითვე აღგვიჩრა ეკვი — სამხრეთ კედელში თავის დროზე მინის სარკმელების არსებობის შესახებ. განსაკუთრებით მოსალოდნელი იყო ეს თბილი აბანოს კედელში, სადაც კიდევ შეიმჩნეოდა თითქოს სარკმლისათვის საჭირო ხვრელის ნაშთი¹⁹.

ამ სარკმელთა გარდა მკვლევარს მიაჩნია, რომ აბანოს შესაძლოა სახურავში ჰქონოდა სავენტილაციო ხვრელები, რომლებიც იმავე დროს სინათლესაც მიაწოდებდნენ სითანდო განყოფილებებს.

ასეთია ერთი მეტად მნიშვნელოვანი საქალაქო ნაგებობის — საპიტიახშო აბანოს მოკლე მიმოხილვა. მისი შემორჩენილი ნაწილის გაცნობა ნათელ შუქსა ფენს ამ მხრივ დედაქალაქის დაწინაურებას. განსაკუთრებული აღნიშვნის ღირსია მეტად რთული და ორიგინალური სისტემის აბანოს მგეგმავთა და მშენებელთა დახელოვნება.

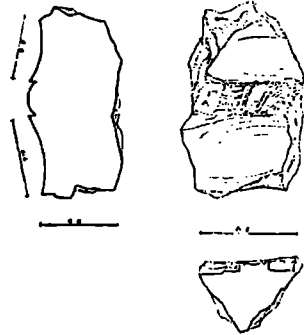
* ამას თითქოს აბანოს ნაგებობის აღნაგობაც მხარს უჭერს — გრძელია აბანოს შენობა, სიგანე კი შესაბამისი არა აქვს.

¹⁹ მ ც ხ თ ა I, გვ. 158—159.

აბანოს მდებარეობა, მისი დამოკიდებულება „ზღურბლიან ნაგებობასთან“ და მისი მოცულობა საკმაოდ ცხადსა ქმნის, რომ ჩვენს წინ არის არა მასობრივი სარგებლობის კომუნალური დაწესებულება, არამედ ძველი დედაქალაქის ახ. წ. II—III სს. მმართველთა წრის რეზიდენციის (ამ შემთხვევაში საპიტიახშოს) ერთ-ერთი ძირითადი ელემენტია.

როგორც გამთხრელსა აქვს გამოკვეთული საპიტიახშო აბანო 1—2 საუკუნეებს უნდა მიეკუთვნოს.

არმაზისხევის აბანოს ტიპის ნაგებობამ იჩინა თავი შიდაციხეშიაც. როგორც შემდეგ ვაირკვა, იგი ძლიერ დაზიანებულია, მაგრამ ახ. წ. პირველი საუკუნეებისათვის დამახასიათებელ აბანოს წარ-



სურ. 25. სარკინე, ჩუქურთმითანი ფრაგმენტი

მოდგენს (სურ. 99). დაზიანების გამო ძნელია შიდაციხის აბანოსთან დაკავშირებული კომპლექსის გათვალისწინება (ტაბ. XX—XXIII).

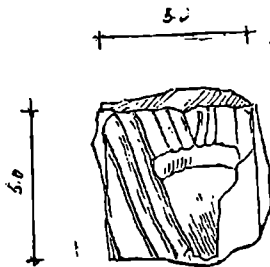
თვით აბანო მცირე ზომისაა. სათბობ და საკუთრივ სააბაზანო ნაწილს დაახლოებით 35 კვ. მეტრი ფართობი უჭირავს (7 მ × 4,7 მ). იატაკქვეშა სისტემა გათბობისა არმაზისხევეურს იმეორებს: ორ რიგად არის განლაგებული მრგვალი და ოთხკუთხა აფურებით აყვანილი სვეტები, რომლებიც მათ თავზე დაგებულ კერამიკულ ფილებსაც ამავრებდნენ და, ამრიგად, ჰიპოკაუსტების საშუალებით გათბობის ტიპურ სისტემას ქმნიდნენ (სურ. 99). აღმოჩენილია კარგად ამოლესილი აბაზანა და წყალსაცავი აუზის ნანგრევები (ტაბ. XX,3).

როგორც არმაზისხევეურს, ამასაც გასახდელი თუ დასასვენებელი დარბაზიც უნდა ჰქონოდა.

დამახასიათებელია, რომ ორივე აბანო ფლატე-ზეა გადამდგარი, ე. ი. ამით ვაადვილებული ჩანს საბანაო განყოფილებებიდან წყლის შეუფერხებელი გასვლა.


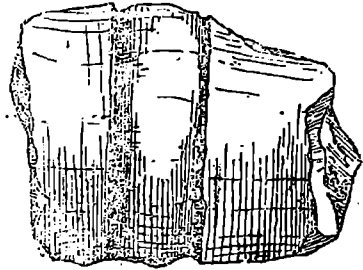
არმაზისხევისა და არმაზციხის მაგალითი გვიჩვენებს, რომ იბერიის დედაქალაქის სხვა უბნებსაც შეიძლება აბანოები ჰქონოდათ. აბანო საქალაქო ცხოვრების დამახასიათებელი ნაგებობა ჩანს აქ ახ. წ. I საუკუნიდან, ე. ი. ეს ახალი სახეობაა საქალაქო ნაგებობისა ახ. წ. I საუკუნის ქართლის ქალაქებში.

დაწვრილებით ვერ განვიხილავთ სარკინე უბნის ხუროთმოძღვრულ ძეგლებს და საერთოდ ნაგებობებს, იმის გამო, რომ იქ სამუშაოები დასაწყის საფეხურზეა შეჩერებული. გათხრილ ნაგებო-



სურ. 26. სარკინე. ჩუქურთმითანი ფრაგმენტი

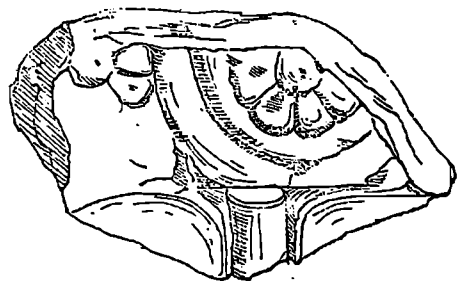
არქიტექტურული დეტალები წარმოდგენილია სვეტების, სვეტის თავისა და კარნიზის ნატეხებით. სხვებისაგან გამოირჩევა იონური ორდერის ვოლუტებითა და იონიკებით შემკული სვეტის თავი,



სურ. 27. სარკინე. სვეტის ფრაგმენტი

ბათავან აღსანიშნავია კარიბჭე სავანესთან (ტაბ. LX, 1), სადაც გრანდიოზული რკინის კარიც არის აღმოჩენილი და ნანგრევები გრძელ მინდორზე გამართული რკინის სახელოსნოებისა. სარკინე უბნის დანასიათებისას უფრო ვრცლად იქნება დანასიათებული მითითებული ნაგებობანი, რომელთა მშენებლებს ქვათილებიც გამოუყენებიათ და „არმაზციხე I“-ისათვის დამახასიათებელი ალიზ-აგურიც. თუმცა ქვათილები აშკარად უფრო პატარა ზომისაა სარკინე უბანში, შიდაციხესა და წიწამურთან შედარებით.

სარკინეს ნაგებობათა შესახებ ჩვენი წარმოდგენების შესავსებად დიდად მნიშვნელოვანი არქიტექტურული ფრაგმენტებია აღმოჩენილი, უმთავრესად გრძელ მინდორზე. მასალად კირქვაა გამოყენებული; ფრაგმენტები შესამჩნევად მცირე ფორმებისაა და ჭერჭერობით ვერ ხერხდება მკაფიოდ წარმოედგინოთ ნაგებობანი, რომელთაც ისინი უნდა ეკუთვნოდნენ (სურ. 21—34).




სურ. 28. სარკინე. ჩუქურთმითანი ფრაგმენტი

(სურ. 33; ტაბ. LXI, 2), რომელიც ნაგებობის ასაკაც მიუთითებს და მის საზეიმო (შეიძლება სა-

კულტო) ხასიათსაც. იონური ტიპის სვეტისთავი. ქვათლილები, დიდი ალიზ-ავურები, კრამიტი და კერამიკის ფრაგმენტები საფუძველს გვაძლევენ სარკინეშიაც „არმაზციხე I“-ის სინკრონული და ანალოგიური ძეგლებიც ვივარაუდოთ (ტაბ. LVII, LX, 1), თუმცა კირის (დულაბის) გამოყენების შემთხვევები აქაც კარგად ჩანს.

თუ საერთოდ შესაძლებელია დულაბის დამოუკიდებლად აღმოჩენის ვარაუდი, მაშინ საამისო პირობები ჩვენ სწორედ გრძელ მინდორზე გვეჩვენება. აქ, რკინის ქვიდან ლითონის გამო-



სურ. 29. სარკინე-ჩუქურთმითანი ფრაგმენტი

წურვის პროცესი კირქვის გამოყენებას მოითხოვდა; ლემელეში გამომწვარი კირი ღია ცის ქვეშ იყრებოდა და, ამრიგად, იქმნებოდა პირობები წარმოების ნაშთების, ლემელთა ნანგრევებისა და გამოუწვავ ქვის ნატეხთა შედუღაბებისათვის. გრძელ მინდორზე ამ გზით იმოღვანა დულაბის მონოლითებია შექმნილი, რომ შეუძლებელია სარკინელ გამოცილ ხელოსნებს გამომწვარი კირქვის შემაციემენტებელი თვისება არ შეემჩნიათ.

სათანადო უბანთა დახასიათებისას მითითებულია აღმოჩენილი წყალსადენებიც; მცირე მოედნებიც შენიშნულია და შეიძლება სავაჭრო ნაგებობანიც ვივარაუდოთ.

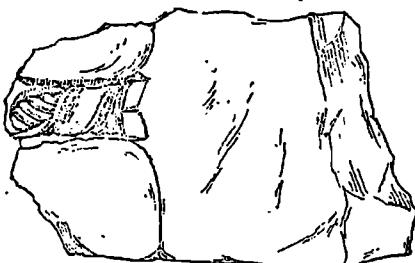


სურ. 30. სარკინე-ჩუქურთმითანი ფრაგმენტი

ამ თვალსაზრისით განსაკუთრებით მნიშვნელოვანი ჩანს „ნაქულბაქევი“ — დედაქალაქის სამხრეთი კარიბჭე; ადგილი, სადაც ქალაქის გალავანში ახ. წ. 75 წლის (ვესპასიანეს) წარწერა უნდა ყოფილიყო ჩაყენებული (ტაბ. XLVIII, 4). ადგი-

ლის სახელწოდება ძველი არ ჩანს, მაგრამ რაკი კულბაქი სავაჭრო სახლს უდრის და IX საუკუნიდან მაინც სავაჭრო დაწესებულების ნაგებობის, მაღაზიის, დუქნის აღმნიშვნელი იყო²⁰, შეიძლება რეტროსპექტიულად უფრო ადრინდელი ვითარების ამსახველადაც მივიჩნიოთ. ყოველ შემთხვევაში თუ სახელი არა, ადგილი მაინც შესაძლოა ძველადვე სავაჭრო უბანს წარმოადგენდა. ამას ალბად ხელს უწყობდა ისიც, რომ აქ ქალაქის კარიბჭეც არის. ქალაქის კარიბჭეები ძველი ქვეყნების ქალაქებში წარმოადგენდნენ ისეთ ადგილებს, სადაც სავაჭრო ოპერაციები წარმოებდა. ასეთი ვითარებაა დადასტურებული, მაგ., ბაბილონში²¹. აქ გამოთქმული მოსახრება ქართლის ქალაქებისათვის არქეოლოგიურად დადასტურებული ვერჯერობით არ არის, მაგრამ მისი გამორიცხავაც არ გვეჩვენება საფუძვლიანად.

სავაჭრო ადგილები და მოედნები, ცხადია, საკუთრივ ქალაქის ცენტრალურ რაიონშიაც უნდა



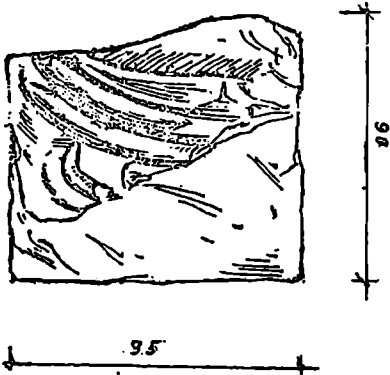
სურ. 31. სარკინე-ჩუქურთმითანი ფრაგმენტი

ყოფილიყო. ამ საკითხზე უკანასკნელად საყურადღებო მოსახრება პროფ. გ. მელიქიშვილმა გამოაქვეყნა. „ძველი ქართლის ქალაქებში (მცხეთა, თბილისი, უჯარმა) — წერს ავტორი — ქალაქის ერთი ნაწილის სახით იხსენიება „რაბატი“ — როგორც ჩანს უბანი, რომელიც მოედნის გარშემო განვითარდა, მოედნის სინონიმად კი ძველ ქართულ წყაროებში ზოგჯერ „სავაჭროც“ იხსენიება. ეს ტერმინი უკავშირდება სემიტურ (ასურულ) rēbitu - ს, რომლის ერთ-ერთი მნიშვნელობაა

²⁰ ივ. ჯავახიშვილი, მწიგნობლის ხელოვნება ძველ საქართველოში, თბ., 1949, გვ. 54.

²¹ В. В. Струве, Датировка I вавилонской династии, ВДИ, I, № 14, 1947, გვ. 29.

„ფართო ქუჩა“, „მოედანი“²². ამრიგად, ანტიკური ხანის ქართლის ქალაქის ასე დამახასიათებელი ელემენტების არსებობა მცხეთაში საეკვო არ უნდა იყოს. საამისო პირდაპირი არქეოლოგიური მოწმობა, ე. ი. თვით სავაჭრო უბნის ნაგებობები, არაა ჭერჭერობით აღმოჩენილი და გათხრილი. მაგრამ არაპირდაპირი არქეოლოგიური მითითება, ე. ი. სავაჭრო სპერაციების გზით დედაქალაქში მოხვედრილი საგნები უხვად არის აღმოჩენილი და ქართული წერილობითი წყაროების პირდაპირი მითითებანიცა გვაქვს.



სურ. 32. სარკინე, ჩუქურთმითანი ფრაგმენტი

ამრიგად, ჩვენ მოკლედ მაინც ვავეცანით ქალაქის უმთავრეს ნაგებობათა რამდენიმე ჯგუფს, გამოვლინებულს არქეოლოგიური გათხრებისას უცინაკნელი ოცი წლის მანძილზე. ამ მასალამ და ქვემოთ, ქალაქის უბანთა დახასიათებისას განხილულმა ძეგლებმა უნდა შექმნან წარმოდგენა ქართლის სამეფოს უძველეს ქალაქთა და, კერძოდ, სამეფოს დედაქალაქის მცხეთის საქალაქო ხუროთმოძღვრულ ძეგლთა და საერთოდ ქალაქთმშენებლობის შესახებ.

მცხეთა ქალაქის უმთავრეს ნაგებობათა დღემდე გათხრილი ნაწილი საფუძველს ვეძლევენ გარკვეული წარმოდგენა ვიწროით დედაქალაქის ტერიტორიის, მისი უმთავრესი უბნების, საფორტიფიკაციო, საზოგადოებრივი, საეკლტო, საცხოვ-

²² გ. შელაქიშვილი, საქართველოში კლასობრივი საზოგადოებისა და სახელმწიფოს წარმოქმნის საკითხისათვის, თბ., 1956, გვ. 165.

რებელ და სამეურნეო ნაგებობების, მშენებლობის ხელოვნებისა და სამაშენებლო მასალათა შესახებ

იჩვენება, რომ მდ. მტკვრისა და მდ. არაგვის ორივე ნაპირზე ფართოთ გაშლილ დედაქალაქს მრავალი, მეტნაკლებად დამოუკიდებელი უბანი ჰქონდა. ყოველ უბანს დამახასიათებელი ნაგებობაც უნდა ჰქონოდა. ასე, მაგ., არმაზციხის უბნის დამახასიათებელი ნაგებობებს ჩვენ დედაქალაქის შიდაციხის — აკროპოლისის სახით წარმოვიდგენთ. შიდაციხის თავის მხრივ არა ერთი დამახასიათებელი ელემენტი აღმოაჩნდა; ასეთებია, მაგალითად: ზღუდე, ციტადელი, სასახლის თუ ტაძრის ტიპის ნაგებობათა ნაშთები, წყალსადენები, სამეურნეო და საეკლტო ნაგებობანი. რაკი აქ სამეფო რეზიდენციაც იგულისხმება, უნდა სათანადო შენობათა ნაშთების აღმოჩენასაც მოველოდეთ. სამეფო რეზიდენციის სათანადო კომპლექსის ნაწილებად შეიძლება მივიჩნიოთ აღმოჩენილი: მარანი, აბანო და სამარხი ნაგებობანი — აკლდამა მეფოლუქმის ტიპისა და სამეფო თუ სეფე ქალის სარკოფაგი; განსაკუთრებით კი — ე. წ. „სვეტებიანი დარბაზი“ და საფორტიფიკაციო ნაგებობათა ნაშთები (ტაბ. VII—XVIII).

შიდაციხის ნაგებობების მთელი კომპლექსი მოხდენილად შეკრულ არქიტექტურულ ანსამბლს წარმოადგენს. ამ მხრივ, პირველ რიგში, შიდაციხის ადგილმდებარეობა იქცევის ყურადღებას.

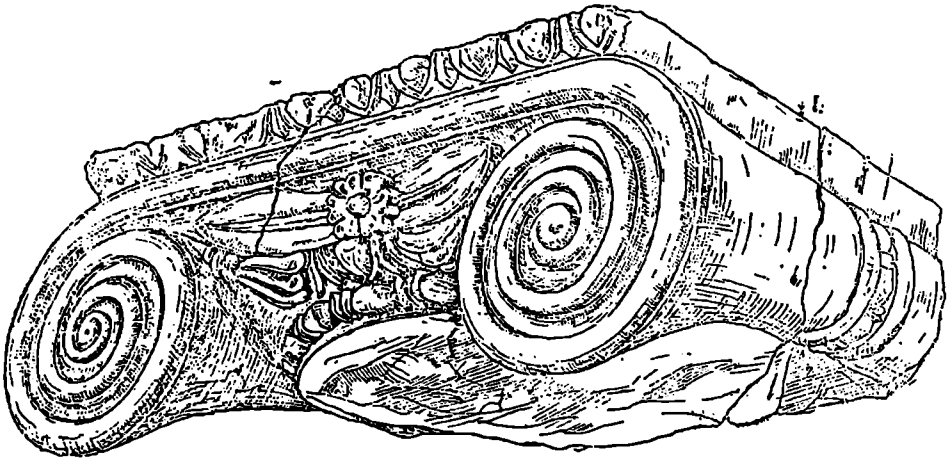
მცხეთის შიდაციხე — არმაზციხე გაშენებულია ძნელად მისადგომ ადგილას, ისევე, როგორც ურარტულ-აქამენიდური ხანის ციხეები, რომელთაც თავდაცვითი მნიშვნელობა ჰქონდათ და მოსახლეობისთვის თავშესაფარს წარმოადგენდნენ (ტაბ. I, 1).

არმაზციხის მდებარეობაც მოხერხებული ჰქონდა (მთავრების დასასრულზეა — „დასასრულსა არმაზისა ცხვრისასა“)²³, რის გამოც მიდამოებზე გაბატონებული სათვალთვლო კოშკიც შიდაციხის ტერიტორიაზეა (ტაბ. VII, 1—2), (სიმაღლე — 677 მ) და დედაქალაქისკენ მიმავალ გზებს შეუფერხებლად მეთვალყურეობს (ტაბ. V, 1—2). ამას გარდა, შიდაციხის ზემოთ არის განლაგებული კარსნის წყაროები და სათავე კარსნის ხევის ღელისა, საიდანაც წყალსადენები გამოუყვანიათ და არმაზციხე წყაროს წყლით მოუმარაგებიათ. ზემოთ აღნიშნულის გამო, ადგილის შერჩე-

²³ ქართლის ცხოვრება I, თბ., 1955, გვ. 19.

ვის თვალსაზრისით არმაზციხე შეიძლება ურარტულ ციხე-სიმაგრეებს შევადაროთ: თუშას ციტადელს — ვანის სიმაგრეს, თოპრაბ-ყალესა და წოვინარს. წინააზიური ელემენტი სიმაგრის მშენებლობის ხელოვნებაშია ჩანს. სათანადო თავში დახასიათებული ელემენტები: „ფიცხელსა კლდესა ზედა“ მშენებლობა, ადგილის დავალება, კლდეში საფეხურების ამოტეხა ერთნაირად ახასიათებს ურარტულ-აქამენიდურ ციხეებსა და არმაზციხეს. არმაზციხეს საგანგებო ფუნდამენტი არა

ხერხი ჩანს დამოწმებული⁴. ეს დამთხვევები არ შეიძლება შემთხვევითი იყოს. ქართლის სამეფოს მესვეურებს და ხუროთმოძღვრებს, როგორც ჩანს, წინააზიური ტრადიციები მოსდგამდათ. ჩანს მსგავსება ქვათილთა წყობის ხასიათში. ისევე, როგორც აქამენიდურ არქიტექტურაში, მცხეთაშია, როგორც არა ერთხელ აღინიშნა, „არმაზციხე I“ — შშრალ წყობას წარმოადგენს. ორივე გან ქვათილლები გულმოდინედ არის გამოკვეთილი და ისე კარგად არის ერთი მეორესთან ქვე-



სურ. 33. სარკინე. იონური სვეტისთავი

აქვს, ისევე, როგორც არა აქვს საგანგებო ფუნდამენტი ურარტულ ციხეებს. ორივე შემთხვევაში ქვათილლების თავისებური საძირკველი აქვთ მოყვანილობით და ზომით, აგრეთვე, წყობითა და შელესვის ხელობით სავსებით ერთნაირი აღიზის კედლებს. ქვათილლების წყობაზე ამოყვანილი დიდი ზომის აღიზის კედელი გვხვდება ურარტულში (საერთოდ წინააზიაში) და დიდ მცხეთაშია, საერთოდ კი ქართლის სამეფოში.

არასწორხაზოვანი (ტეხილი) ზღუდე, ოთხკუთხოვანი კოშკები და კონტრაფორსები, აგრეთვე ურარტულსა და აქამენიდურ ტრადიციას გვახსენებს. არმაზციხის მაგალითზე კარგად ჩანს ფლანგების დაცვა კოშკებითა და კონტრაფორსებით, ე. ი. აქაც აქამენიდური არქიტექტურის საყვარელო

ბი მიყენებული, რომ შეერთების ადგილი ძლიერ შემჩნევა. ასეთია ბაგინეთის II და განსაკუთრებით III და IV უბნის მონაკვეთები (ტაბ. VIII—X).

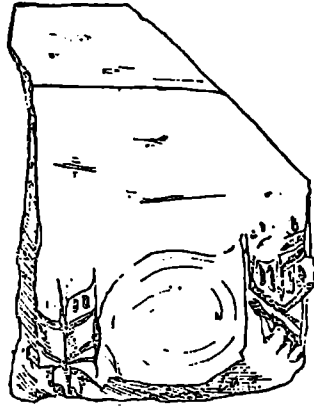
ქართლშია და აქამენიდურ ხანის სპარსულ არქიტექტურაში ქვათილლები (კვადრები) საგანგებო სამაგრებით არის შეერთებული (ჩიჩინა, ხე, უწყვეტი, ე. წ. — „მერცხლის ბოლოები“). აღიზის სქელი კედლები და უზარმაზარი კოშკები (ტაბ. VII, 4), აღიზის წყობის შელესვა და მისთვის მონოლითურობის მინიჭება, ქვათილთა და ალიზ-აგურის დაწყობის ხერხი და ა. შ., საერთო ტრადიციის მაჩვენებლად გვესახება.

⁴ М. Бенуа, Персидская архитектура эпохи ахеменидов. История архитектуры в избранных отрывках, М., 1935, гл. 47—48.


ყურადღებას იქცევს კარ-სარკმელთა ოთხკუთხი მოყვანილობა. ასეთ შემთხვევაში ალიზის გამოყენება სახიფათოა და მცხეთელი ხუროთმოძღვარი ქვათილებს იყენებს, და კარსა და სარკმელს ქვისწყობაში ათავსებს ე. ი. იქვეა ზუსტად ისე, როგორც აქამინიდელო იქცეოდა. ეს წესი ისე გამომდგარა, რომ დუღაბის გავრცელების შემ-

გებობანი და სხვა შენობები ჩანს განლაგებული: უნდა ვივარაუდოთ, რომ შიდაციხის ხუროთმოძღვრულ ანსამბლს აგვირგვინებდა საკულტო ნაგებობა და „კერპი იგი არმაზი (ამართული ფარნავაზის მიერ) თავსა ზედა ქართლისასა“²⁵ (ტაბ. VII, 1—2).

ს ა კ ი ტ ი ა ხ შ ო უ ბ ა ნ ს ა ც დამახასიათებელი ნაგებობები ჰქონია. ზემოთ დანახაობებზელი იყო ნაწილობრივ საერისთავო და ეზოისმოდერის სასახლის კომპლექსი. აღნიშნული იყო, რომ იქვეა აბანო, საცხოვრებელი და სამარხი ნაგებო-



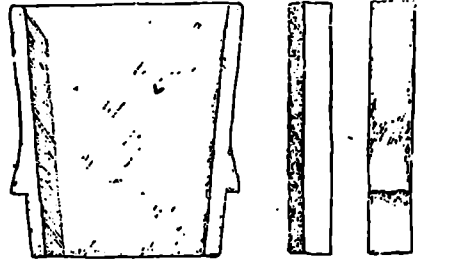
32 73 32



სურ. 34. სარკინე. ჩუქურთმითა და ფრაგმენტით

დგატი, „უჯიშო ქვით“ ნაშენ კედლებშია. ქვათილების თავისებური „ბურჭები“ ამოყვანილი და კარსარკმელიც ხომ ქვათილის წყობაში წის (სურ. 11—ჭრილი; ტაბ. XVI, 1; XVIII, 2). ამ შემთხვევაშია ცხუხას, პერსეპოლისა და პასარტაგის ნანგრევების ასლო ანალოგიასთან გვაქვს საქმე²⁶.

ამგვარად გაშენებულ შიდაციხის ცენტრალურ ადგილას, ფართო ტერასაზე „სვეტებიანი დარბაზი“, სასახლის ტიპის ნაგებობანი და სხვა შენობები მდგარა. ამით ჩრდილოეთით და დასავლეთით მარანი, აბანო, სამეფო საგვარეულოს სამარხი ნა-



სურ. 35. მცხეთის შიდაციხე. ბრტყელი, გვერდობაქვედოლი კრამიტი. ზედხედი, გვერდხედი და განაკვეთი

ბანი, პატარა მოედანი და ასევე მოფიქვლილი ქუჩა-უბნობებიც შეიმჩნევა.

თავისებური ნაგებობებია ს ა რ კ ი ნ ე უ ბ ა ნ შ ი ა ც. აქ დამახასიათებელი ჩანს ლ ი თ ო ნ ი ს ს ა ხ ე ლ ო ს ნ ო ე ბ ი და ციხე-სიმაგრე, რომელთა გათხრის დასრულება ალბათ უფრო სრულ ხუროთმოძღვრულ სახეს შექმნის დედაქალაქის სარკინე უბნისას.

საკუთრივ მცხეთის უბანშია ც არ ა ერთი ნაგებობის კვალი ჩანს. ყველაზე გრანდიოზულად 1958 წელს ზედა ტერასაზე გათხრილი, უთუოდ საცხოვრებელი ნაგებობები გამოიყურება. ამ მიდამოში აღმოჩნდა ანტიკური ხანის ნაგებობის სვეტის ძირი ამ ოციოდე წლის წინ. 1958 წელს აღმოჩენილი ნანგრევები და, ადრე ნაპოვნი სვეტის ძირი, იქნებ იმ შენობების ნარჩენებია, რომელთა სახურავზე მოსე ხ ო რ ე ნ ა ც ი ს ც ნ ო ბ ით, დილ-დილობით გადმოდებოდნენ ხოლმე

²⁵ М Б е н у а, დასახ. ნაშ., გვ. 51.

²⁶ ქართლის ცხოვრება I, თბ., 1955, გვ. 25.

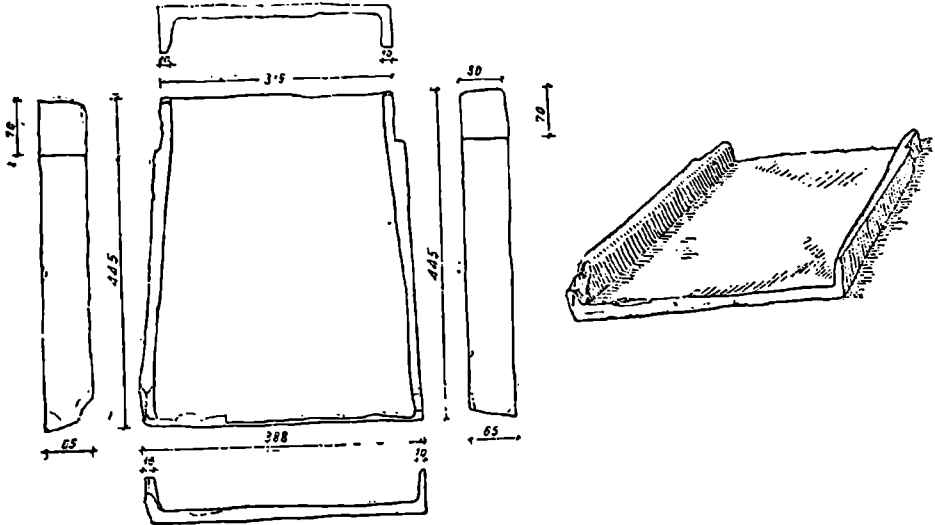
დედაქალაქელები და თაყვანს ცემდნენ, მათ თვალწინ, მწვერვალზე აღმართულ კერპს²⁷. მოსე ზორენაის ეს ცნობა ბანურ სახურავიან ნაგებობებსაც უნდა გულახსობდეს საკუთრივ მცხეთაში მაინც.

დედაქალაქის ამ ნაწილშია სავარაუდებელი მრავალრიცხოვანი სავაჭრო-სახელოსნო ნაგებობები, მოედნები, ქუჩები და სხვადასხვა ეთნიკური შედგენილობის უბნები, კოლონიები თუ კვარტალები. არქეოლოგიური მასალები ამ მხრივ ჯერ-

ხელოვნებისა და საამშენებლო მასალათა საკითხების განხილვას.

უკვე არა ერთხელ აღნიშნულა, რომ, როგორც არქეოლოგიურმა აღმოჩენებმა გვიჩვენეს, ძირითად საამშენებლო მასალას მცხეთის დედაქალაქობის ხანაში წარმოადგენდა კრამიტი, ქვა და აგური.

კ რ ა მ ი ტ ი. იბერიის ქალაქებში კრამიტით გადახურული შენობები კარგად იყო ცნობილი



სურ. 36. მცხეთის შიდაციხე. ბრტყელი, გვერდობაეკილი კრამიტის საერთო ხედი (მარჯვნივ) და განზომებები

ჯერობით არ გამოირჩევა (თუ მხედველობაში არ მივიღებთ ებრაული წარწერების აღმოჩენას, რომლებიც დედაქალაქობის ბოლოხანას მიეკუთვნება) და გადამწყვეტი სიტყვა მომავალმა გათხრებმა უნდა თქვან.

ზემოთ ზოგადად მაინც ვნახეთ, რომ ხუროთმოძღვრულ ძეგლთა გამოშვეურებული ნაწილიც კი იძლევა საფუძველს მოიხაზოს დედაქალაქის უმთავრესი ნაგებობანი და ამ თვალსაზრისით დედაქალაქობის ხანის მცხეთა უკეთ წარმოვიდგინოთ. ამასთანავე, საქალაქო ცხოვრების განვითარების გათვალისწინებისათვის, ჩვენის აზრით, არსებითი მნიშვნელობა უნდა ექნეს მშენებლობის

სტრუქტურის წყაროებისთვისაც კი. საქალაქო ცხოვრების შესწავლისას ამ სახურავი მასალის წარმოებისა და გამოყენების გარკვევას, ჩვენი აზრით, დიდი მნიშვნელობა აქვს, პირველყოვლისა იმის გამო, რომ მეკრამიტეობა ძველი საქალაქო ხელოსნური წარმოების დიდი დარგი ჩანს.

სახურავი კრამიტის წარმოების საკითხი პირველად არ ისმის არქეოლოგიურ ძეგლთა შესწავლისას. გასული საუკუნის მეორე ნახევრიდან მაინც, გათხრებისას კრამიტის აღმოჩენის შემთხვევებს ყურადღება ექცეოდა და ანტიკური ხანის ნაქალაქარისა თუ სამარხების გათხრის ანგარიშებში თითქმის ყოველთვის მიუთითებდნენ კრამიტის ნატეხების ან მთელი კრამიტების აღმოჩენის შესახებ. ამ მხრივ დამახასიათებელია შავი ზღვის ჩრდილო სანაპიროების არქეოლოგიური შესწავლილობა, საკმაოდ დაწვრილებით განხილულა

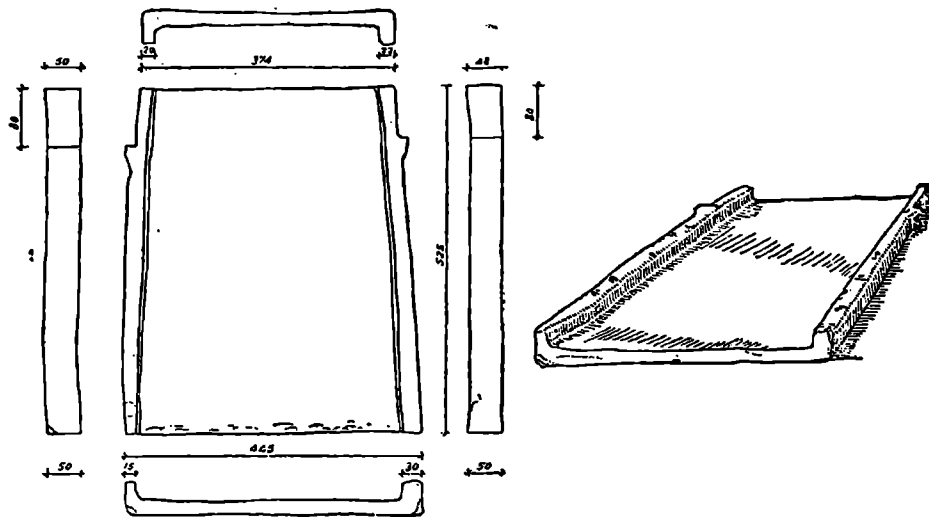
²⁷ История армянского народа Моисея Хоренского, Перевод Н. Эмина, М., 1858, гл. 152—153.

პროფ. ვ. გაილუკევიჩის ნაშრომში²⁹, როგორც ირ-
კვევა, ბოსფორისა და ოლვიის გათხრების თითქ-
მის ყველა ანგარიში, გასული საუკუნის 50-ანი
წლებიდან შეიცავს მითითებებს კრამიტების აღ-
მოჩენის შესახებ.

მიუხედავად ზემოაღნიშნულისა ცნობილია,
რომ არც რომისა და საბერძნეთის და არც რუსე-
თის არქეოლოგიას ამ მნიშვნელოვანი სახურავი

ველ რიგში ვ. გაილუკევიჩის დასახელება საჭირო,
რომელმაც უკვე 1935 წელს გამოაქვეყნა კარგი
ნაშრომი: ბოსფორის საამშენებლო კერამიკის, კერ-
ძოდ კრამიტის შესახებ³⁰.

ვ. გაილუკევიჩი კრამიტის შესწავლის აღრი-
ნულ მდგომარეობას განიხილავს და, ჩვენი აზ-
რით, სავსებით საფუძვლიანად ასკვნის, რომ
„ვერც ერთ არქეოლოგიურ ანგარიშში ჩვენ ვერ



სურ. 37. მცხეთის შიდაციხე. ბრტყელი, გვერდობაქვეცილი კრამიტის განზომებები (მარცხნივ) და საერთო
ზედი (მარჯვნივ)—შტრ. სურ. 36

მასალის შესახებ ცოტათი მაინც დამაკმაყოფილე-
ბელი მასალა არ მოუცია, არა იმის გამო, რომ
გათხრებისას არ ჩნდებოდა ასეთი მასალა, არამედ
იმის გამო, რომ ყურადღება თითქმის მხოლოდ
წარწერებთან, ბუქდიან ან გამოსახულებების მქო-
ნე კრამიტსა და მის ნატეხებს ექცეოდა. შეიძლე-
ბა გადაუჭარბებლად ითქვას, რომ ზემოთ აღნიშ-
ნულის გამო ძირითადი სახურავი მასალის შესა-
ხებ უკანასკნელ ხანებამდე შეუძლებელი იყო
მეტნაკლებად სრული წარმოდგენის შექმნა.

პირველად საბჭოთა არქეოლოგებმა დაიწყეს
ფართოდ შესწავლა საამშენებლო კერამიკისა, პირ-
ველ რიგში კი სახურავი კრამიტისა. ამ მხრივ პირ-

ვიპოვით ვერავითარ, თუნდაც სქემატურ ნახაზს
ან ნახატს, რომლებიც ბოსფორული კრამიტის
კონსტრუქციულ ტიპებს წარმოგვიდგენდეს³⁰.

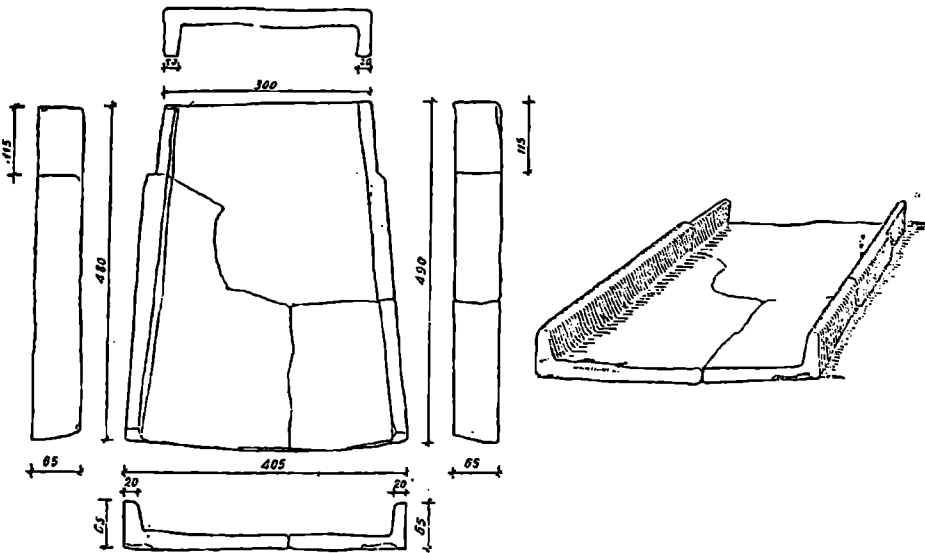
ასეთ ვითარებაში მოუხდა ვ. გაილუკევიჩს
არსებითად პირველი ნაბიჯის გადადგმა ამ უმნიშ-
ვნელოვანესი მასალის შესწავლის საქმეში. მის
მდგომარეობას ნაწილობრივ მაინც ამსუბუქებდა
ის გარემოება, რომ რუსეთის ცენტრალურ მუზე-
უმში დიდი რაოდენობით არის დაცული ბოსფო-
რული მასალა და, ამასთანავე, ავტორის თვითონ
სისტემატურად უხდებოდა გათხრების ჩატარება
ბოსფორში. ცხადია, მის განკარგულებაში იყო
ქერჩის მუზეუმის მრავალრიცხოვანი მასალებიც.

²⁹ В. Ф. Гайдукевич, Строительные керамиче-
ские материалы Босфора. Босфорские черепицы
ИГАИМК, вып. 104, М.-Л., 1935, გვ. 211—315.

³⁰ В. Ф. Гайдукевич, იქვე.
³⁰ В. Ф. Гайдукевич, დასახელებული ნაშრომი,
გვ. 216.

სწორედ ამ გარემოებამ შეუწყო ხელი ვ. გაიდუკევიჩის წარმატებას სახურავი კრამიტის შესწავლის საქმეში. მაგრამ, წინასწარვე შევნიშნავთ, რომ ბოსფორული კრამიტის შესწავლის საქმე ჯერ კიდევ არ არის დასრულებული. ვ. გაიდუკევიჩის ნაშრომიც არ არის ამომწურავი. აქაც მცირე საილუსტრაციო მასალაა წარმოდგენილი: ნახაზები ძალიან ცოტაა*, ხოლო უფრო მცირერიცხოვანი ფოტოსურათები ძალიან ცუდად გამოსულა და არსებითად ბევრის არაფრის მთქმელია. მცირე

მითითებული კრამიტის აღმოჩენის ფაქტები; მაგ., ჩრდილოეთი შენობის გათხრისას (იხ. თხრილი „II“). ამ შენობის მეტნაწილზე მას დიდი რაოდენობით უნახავს კრამიტის ნატეხები და მთელი ცალებიც — სოლენები (ბრტყელი კრამიტები) და კალიბტერები (ღარისებრი კრამიტები), რომლითაც ეს შენობა ყოფილა გადახურული³¹. ასევე, კრამიტით ყოფილა გადახურული იმავე თხრილის აღმოსავლეთი შენობა, რადგან იქაც მრავლად არის აღმოჩენილი კრამიტის ნატეხები³². ანალო-



სურ. 38. მცხეთის შიდაციხე. ბრტყელი, გვერდობაქვეილი კრამიტის განაზომები(მარცხნივ) და საერთო ხედი (მარჯვნივ)—შფრ. სურ. 36 და 37.

აღვლი აქვს დათმობილი წარმოების ტექნიკურ მხარის შესწავლას და კვლავ შეიმჩნევა ვატაცება დამღებთა და წარწერებით, რომელთაც, რა თქმა უნდა, საერთოდ დიდი მნიშვნელობა აქვთ საკითხის კვლევისას.

ვ. გაიდუკევიჩთან ერთად, თითქმის ერთდროულად სხვა არქეოლოგებმაც მიაქციეს ყურადღება ანტიკურ კრამიტს. ამ მხრივ შეიძლება ოლვიის გათხრების დასახელება. პროფ. ლ. სლავინს თავის ანგარიშებში თითქმის ყოველთვის აქვს

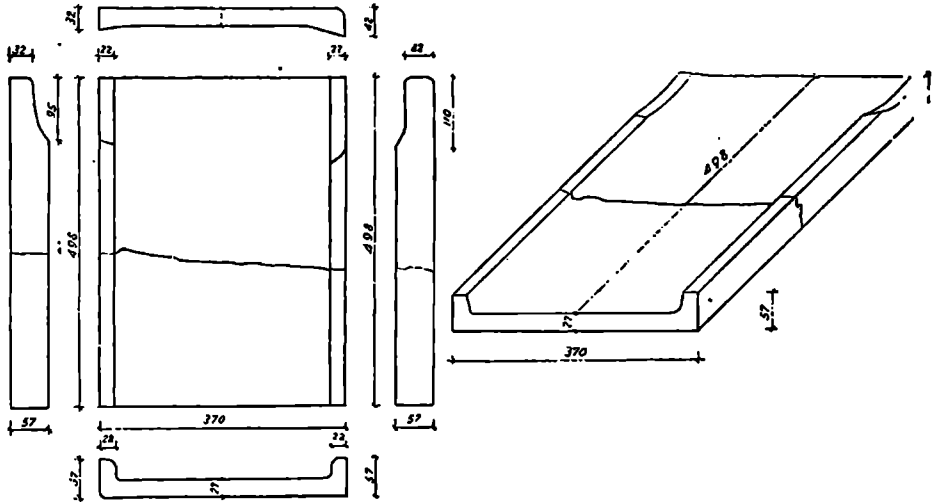
გიური სურათი უნახავს ლ. სლავინს სამხრეთ შენობაშიაც. თუმცა უნდა შეინიშნოს, რომ ლ. სლავინის მთელი მსჯელობა მხოლოდ იმის მითითებას შეიცავს, რომ ნაგებობები კრამიტით ყოფილა გადახურული და აღმოუჩენიათ ორი სახის კრამიტა — ბრტყელი (ანუ სოლენები) და ღარისებრი (ანუ კალიბტერები).

ლ. სლავინს თავის ანგარიშში გამოქვეყნებული აქვს ერთადერთი ფოტოანაბეჭდი, სადაც ნაჩვენებია კრამიტის ნატეხების გროვა. სურათიდან

* ვ. გაიდუკევიჩის მიერ გამოქვეყნებულ ნახაზთა ერთ ჯგუფს ჩვენს ვაქვეყნებთ მცხეთის ბრტყელ კრამიტებთან შესადარებლად (სურ. 39—41).

³¹ Л. М. С л а в и н, Отчет о раскопках Ольвии в 1935 и 1936, Ольвия I, Киев, 1940, გვ. 29.
³² იქვე, გვ. 32.

ჩანს, რომ ორი ტიპის კრამიტის ნატეხებია აღმოჩენილი; უმთავრესად ე. წ. სოლენები, მაგრამ შენობის მარჯვენა ნახევარში კალიბტერების საკმაოდ მოზრდილი ნატეხებიცაა ნაპოვნი. გამოქვეყნებული სურათის მიხედვით კალიბტერების შესახებ თითქმის არაფრის თქმა არ შეიძლება, სოლენები კი საერთოდ შეხეთურს ჰგავს, მაგრამ დეტალებზე ვერ ვიჭონიებთ წარმოდგენას სურათის ხასიათის გამო, მით უმეტეს, რომ ის უმასშტაბოა³⁷.



სურ. 39. ბოსფორული ბრტყელი კრამიტის (სოლენის) განაზომები (მარცხნივ) და საერთო ხედი (მარჯვნივ)—შდრ. სურ. 35, 37 და 38

ხელოსნური წარმოების საკითხებს ამ შემთხვევაში, საამშენებლო მასალების და, კერძოდ, კრამიტის წარმოების საკითხებს.

სამწუხაროდ, ჩვენი მიზნებისათვის ასე საჭირო და მნიშვნელოვანი მასალები ამ ნაშრომშიაც თითქმის არ არის წარმოდგენილი. არ არის, მაგალითად, არც ერთი რეპროდუქცია კალიბტერებისა და ოდნავ მაინც დამაკმაყოფილებელი სურათი სოლენებისა. კერამიკული წარმოების საკითხებიც ძალიან მოკლედ არის განხილული.

1950 წელს გამოქვეყნდა ა. იაკობსონის სქელტანიანი ნაშრომი ბოსფორის არქეოლოგიური მასალების შესახებ. ამ ნაშრომში ავტორი თვალსაჩინო ადგილს უთმობს ხელოსნობის განვითარებას და ჩერდება შუასაუკუნის ბოსფორში კრამიტის წარმოების საკითხებზე.

ცხადია ამ ნაშრომს, რაკი ის გვიან ხანებს ეხება, ჩვენი მიზნებისათვის არ შეიძლება განსაკუთრებით დიდი მნიშვნელობა ჰქონდეს, მაგრამ მაინც უნდა აღინიშნოს, რომ ეს წიგნიც ადასტურებს თუ რა დიდი ყურადღება ექცევა საქალაქო

რიგი ცნობები და დასკვნები მცდარია, განსაკუთრებით ისინი, რომლებიც ქართულ მასალებს შეეხება³⁸.

თითქმის არავითარ მასალებს არ გვაძლევს გ. ბელოვის, ი. მარტის, ვ. გაიდუქევიჩის, ლ. სლავინის და სხვათა მრავალრიცხოვანი ანგარიშები ბოსფორისა და ქერსონესის გათხრების შესახებ. ამიტომ მათ განხილვას აქ არ შევუდგებით. ამ საკითხებით დაინტერესებული მკითხველი გაეცნობა მცირე მასალას სათანადო გამოცემების მიხედვით³⁹.

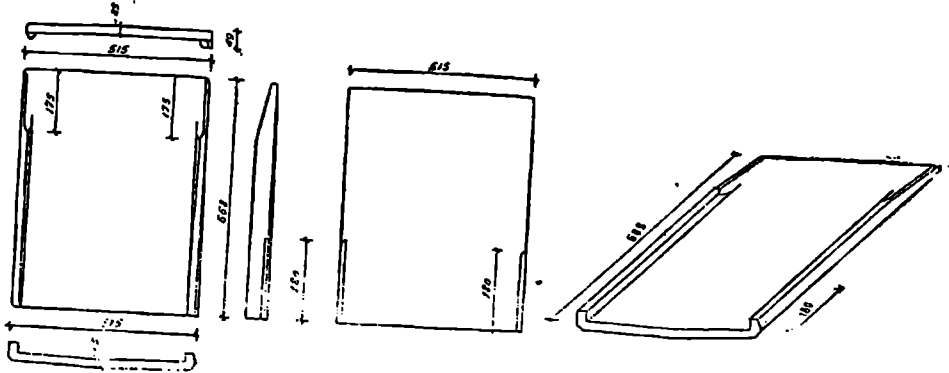
³⁷ Л. М. Славин, Отчет о раскопках Ольвии в 1935 и 1936, Ольвия I, Киев, 1940, გვ. 29.

³⁸ А. Л. Якобсон, Средневековый Херсонес (XII—XIV вв.), МИА СССР, 17, М.-Л., 1950, გვ. 117—153.

³⁹ Ю. Ю. Марти, Отчеты о раскопках Тиритаки в 1932—1934 гг. МИА СССР, 4, М.-Л., 1941; В. Ф. Гайдукевич, Отчеты о раскопках Мирмекии в 1934 г. МИА СССР, 4.

შესწავლილობის მხრივ უკეთესი მდგომარეობა ჩვენშიც არ იყო მოსალოდნელი. მცხეთის არქეოლოგიურ გათხრებამდე ანტიკური ხანის სახურავი მასალისა და ნაგებობათა შესახებ უმთავრესად სტრაბონის გეოგრაფიაში შემონახული ცნობებით სარგებლობდნენ.

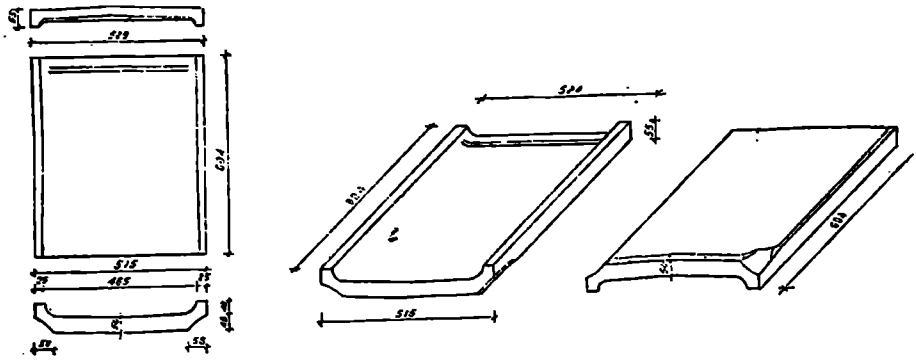
ცნობა ანტიკური კრამიტის აღმოჩენის შესახებ მცხეთის არქეოლოგიურ ექსპედიციას ეკუთვნის. პირველად დიდი რაოდენობით ანტიკური კრამიტი ამ ექსპედიციამ აღმოაჩინა, სახელდობრ ამ ექსპედიციის არმაზისხევისა და სამთავროს ჯგუფებმა.



სურ. 40. ბოსფორული სოლენის განაზომები და ხედები—შპრ. სურ. 36, 37 და 38

წერილობითი წყაროების მიხედვით ცნობილი იყო, რომ ძველს საქართველოში ნაგებობათა კრამიტით გადახურვა უძველესი დროიდანვე სცოდნიათ. განსაკუთრებით კარგად ახასიათებდა ამ მხრივ იბერიის ქალაქებს სტრაბონი.

განსაკუთრებული მნიშვნელობისაა ამ მხრივ ბაგინეთის არქეოლოგიური ძეგლები, რადგან ისინი ფართოდ გვიხატავენ ამ შესანიშნავი სახურავი მასალის გამოყენების, გავრცელებისა და წარმოების სურათს. ბაგინეთის გათხრებამდე ამ დარგის



სურ. 41. ბოსფორული სოლენის განაზომები და ხედი—შპრ. სურ. 36—40

პირველი, მეცნიერულ ნიადაგზე მოწყობილი არქეოლოგიური გათხრების შედეგად მიღებული

შესწავლა ძნელდებოდა, უმთავრესად იმის გამო, რომ სამთავრო სამარხების ასაგებად გამოყენებულ კრამიტებს გვაძლევდა, ხოლო არმაზისხევისა, ბაგინეთის მასალებთან შედარებით ახალია, ახ. წ.

Г. Д. Белов, Раскопки в северной части Херсонеса в 1931—33 гг. МИА СССР, 4, М.-Л., 1941.

II—III საუკუნეს მიეკუთვნება და არც ისე მრავალრიცხოვანი ჩანს.

ბაგინეთის მალღობზე გათხრილ ნაგებობათა უმეტესი ნაწილი, როგორც ჩანს, კრამიტით ყოფილა გადასურული. გათხრებისას აღმოჩენილი კრამიტები კარგად აღსატურებენ, რომ კრამიტით გადასურული ყოფილა არა მარტო შიდაციხეში: მოთავსებული სამეფო და საზოგადოებრივი დანიშნულების ნაგებობანი, არამედ თითონ შიდაციხის გალავნის კოშკებიც კი.

აქ აღმოჩენილია ორი ტიპის კრამიტი, ბრტყელი და ღარიანი ანუ ღარისებრი.

რაკი გამორკვეულია, რომ მცხეთის დედაქალაქობის ხანაში უმნიშვნელოვანესი ნაგებობანი ორი ტიპის კრამიტით ყოფილა გადასურული. ისიც შეიძლება დადგინდეს, რომ ორივე ტიპის კრამიტი თანაბარი რაოდენობით უნდა გამოყენებულიყო. ცხადია, ეს იმას არ ნიშნავს, რომ ისინი თანაბარ მოედანს ფარავდნენ სახურავზე. სახურავს ბრტყელი კრამიტი ფარავდა; ღარიანი კრამიტის დანიშნულება იყო ბრტყელ კრამიტთა შეერთების ადგილი დაეხურა და ამ გზით დაეცვა სახურავი და ნაგებობა ატმოსფერული ნალექებისაგან. ცხადია, ასეთივე დანიშნულება ჰქონდა ბრტყელსა და ღარიან კრამიტებს სხვა ქვეყნებშიაც, რის გამოც ძირითადი დანიშნულებისად ბრტყელი კრამიტია ცნობილი, ხოლო ღარიანი კრამიტები (კალიბრები) დამხმარე მნიშვნელობის სახურავ მასალად არის აღიარებული¹⁶.

ა. ბ რ ტ ყ ე ლ ი კ რ ა მ ი ტ ი. მოყვანილობის მიხედვით მცხეთური ბრტყელი კრამიტი ერთგვარია. ფართო ტრაპეციისებრი, რომელსაც ზედა ნაწილი უფრო განიერი აქვს ვიდრე ქვედა, ხოლო მარჯვენა და მარცხენა გვერდები კი — აკეცილი (სურ. 35—38).

თუ მოყვანილობის მიხედვით ერთნაირია ბრტყელი კრამიტი, იგივე არ ითქმის ამ ტიპის კრამიტთა ზომაზე. შეიძლება აღინიშნოს, რომ ერთნაირი ზომის ბრტყელი კრამიტი არ გვხვდებოდა გათხრებისას, რის გამოც თითონ ეს ფაქტი იქცა ყურადღების საგნად, განსაკუთრებით კრამიტის კეთების თვალსაზრისით.

1948 წელს ერთმა მცირე ფართობმა (200 კვ. მეტრამდე, ბაგინეთი, თხრილი XV), რომლის მხო-

ლოდ ზედაფენა იყო გათხრილი, სახურავი კრამიტის 32.000 ნატენი მოგვცა. რა თქმა უნდა, ჩვენი მიზანი არ არის მათი ზომები აღვადგინოთ და გამოვავქვეყნოთ, მაგრამ ერთნაირი მოყვანილობის ბრტყელ კრამიტთა სიდიდით სხვადასხვაობის დასადასტურებლად ვაქვეყნებთ ზომებს იმ მთელი კრამიტებისას, რომლებიც ბაგინეთის ექსპედიციამ მოიპოვა 1944—1948 წლების განმავლობაში.

ამ ჭკუფთვიან ყველაზე ღლიდა № 1575⁰-ის სიგრძით 53 სმ, სიგანით: თავში (ზედა ნაწილია) — 44,6 სმ, ბოლოში კი 36 სმ აღწევს. კიდეები ამ კრამიტს დაბალი აქვს; მარჯვენა კილის ანუ გვერდის სიმაღლე გარედან, კრამიტის თავში — 4,9 სმ. შუაში — 5,3 სმ, ხოლო ბოლოში — 4,9 სმ. რაკი გვერდის ზედაპირი სწორი არ არის, სიმაღლეც ხშირად იცვლება, მაგრამ ყველა ზომის გამოქვეყნება საქირი არ არის; მარცხენა გვერდი უფრო სწორზედაპირიანი ჩანს. მისი სიმაღლე კრამიტის თავში — 5,1 სმ; შუაში — 4,5 სმ; ხოლო ბოლოში — 5 სმ. ამ მხარის ოდნავ უსწორო ზედაპირი გვერდის სიმაღლის თვალსაჩინო ცვლილებას არც კი გვაძლევს.

ამ ტიპის სახურავი კრამიტის მრჭრის თავისებურებათა გამო ერთნაირი სისქის მიღება თითქმის შეუძლებელი ყოფილა. ეს თავისებურებანი ჩვენ ქვემოთ გვექნება აღწერილი და ახსნილი, მაგრამ, ახლა უნდა აღვნიშნოთ, რომ № 1575 კრამიტიც კი არ არის ყველგან ერთნაირი სისქისა. ასე, მაგ., თავში — 2,5—3 სმ-მდეა, ხოლო ბოლოში — 2,6—2,8 სმ აღწევს. უფრო თვალსაჩინოა სხვადასხვა სისქე მარჯვენა გვერდისა, რომელიც გარდა იმისა, რომ უსწორო ზედაპირიანია, სწორხაზოვანიც არ არის. ამის სურათს შემდეგი ზომებიც დაევიხატავს: მარჯვენა გვერდის სისქე კრამიტის თავში — გვერდის ძირში — 2 სმ, გვერდის ზედაპირთან — 1,6 სმ; შუაში — გვერდის ძირზე — 3,1 სმ, გვერდის ზედაპირზე — 2,4 სმ (შიგნიდან მომრგვალებულია, გვერდის შიგნითა წიბო არა ჩანს, ამიტომ ზომებიც უუსტი არაა); კრამიტის ბოლოში — გვერდის ძირზე — 2,7 სმ; გვერდის ზედაპირზე — 2 სმ; ამ უკანასკნელი ზომების გათვალისწინება, ცხადს გახდის კრამიტის გვერდის შიგნითა სიმაღლესაც, რომელიც 2-დან 3 სმ-მდე აღ-

¹⁶ В. Ф. Гагдужевна, Босфорские черепицы № 224.

* კრამიტების ნომრები ქვეყნდება მცხეთის არქეოლო-

გიური ექსპედიციის ბაგინეთის რაზმის საეველ ჩანაწერების შენახვისას; ე. ი. ქვემოთ ყველგან საეველ ნომრება იქნება მოითხოვლად.

წევს. გვერდები ამ კრამიტისა საკმაოდ უსწორად არის აყეცილი.

ანალოგიურ სურათს იძლევა სხვა კრამიტებიც. ასეთებია, მაგალითად:

ა) № 1278/1 — ბ რ ტ ყ ე ლ ი კ რ ა მ ი ტ ი
სიგრძე შუაში — 49 სმ
სიგრძე მარჯვენა გვერდის გასწვრივ, შიგნითა მხარისა — 49,4 სმ
სიფართო — (თავში გვერდების ჩათვლით) — 41,2 სმ
სიფართო ბოლოში — 31,7 სმ.

ბ) № 1278 — ბ რ ტ ყ ე ლ ი კ რ ა მ ი ტ ი
სიგრძე — 50 სმ
სიფართო თავში — 40,8 სმ
სიფართო ბოლოში — 31,5 სმ

გ) № 131 — ბ რ ტ ყ ე ლ ი კ რ ა მ ი ტ ი
სიგრძე — 50 სმ
სიფართო — 41,5 სმ
სიფართო ბოლოში — 34 სმ

დ) № 1293 — ბ რ ტ ყ ე ლ ი კ რ ა მ ი ტ ი
სიგრძე შუაში — 49 სმ. მარჯვენა გვერდის გასწვრივ —
შიგნიდან — 50,3 სმ
მარცხენა — 29,6 სმ
სიფართო თავში — 35,7 სმ
სიფართო ბოლოში — 29,4 სმ.

ე) № 1292 — ბ რ ტ ყ ე ლ ი კ რ ა მ ი ტ ი
სიგრძე — 46,5 მარჯვენა გვერდის გასწვრივ შიგნიდან — 46,3 სმ, მარცხენა — 46,8 სმ.
სიფართო თავში — 37,5 სმ
სიფართო ბოლოში — 30,5 სმ.

როგორც აქ მოტანილ განაზომებიდან ჩანს, ბრტყელი კრამიტების სიგრძე მერყეობს 46,5 სმ-დან — 52,5 სმ-მდე; სიფართო თავში 35,7 სმ-დან — 44,6 სმ-მდე, ხოლო ბოლოში 29,4 სმ-დან — 36 სმ-მდე.

ამ პატარა ცხრილიდანაც ირკვევა, რომ ბრტყელი კრამიტი სხვადასხვა ზომისა უყვითებათ; სხვაობა ზოგჯერ ისე თვალსაჩინოა, რომ ერთი ჯგუფის კრამიტის სიფართო უახლოვდება მეორე ჯგუფის კრამიტსა სიგრძეს. ასე, მაგ., № 1292 სიგრძე 46,5 სმ-ია, ხოლო № 1575 სიფართო — 44,6 სმ. ე. ი. სხვაობა 1,9 სმ-ია. ცხრილიდან კარგად ჩანს დიდი განსხვავება ერთნაირ ზომებში. მაგ., № 1575 სიგრძე არის 53 სმ; № 1292 კი —

46,5 სმ; შეიძინევა სხვაობა კრამიტების სიფართო-ში, წონაშიც და სხვ.

ჯერჯერობით ჩვენ არ შეგვხვედრია ერთსა და იმავე ყალიბში მოჭრილი (გაყეთებული) ორი კრამიტის კი. ამ გარემოებას შეკრამიტეობის შესწავლისათვის მნიშვნელობა აქვს, მაგრამ ახლა ჩვენ ამაზე არ ვჩერდებით, რადგან წარმოების პროცესის უკეთ წარმოსადგენად სხვა მონაცემებიც გვეყენება ქვემოთ და მათი შეჯამებისას შეეცდებით შევაჩეროთ ყურადღება საამშენებლო კერამიკის ამ ერთი დარგის — მეკრამიტეობის საკითხებზე.

ამრიგად, ზემოთ მოყვანილი მასალა თითქოს ცხადსა ხდის ქართლის ძველ დედაქალაქში სხვადასხვა სიდიდის, მაგრამ ერთნაირი მოყვანილობის ბრტყელი სასურავი კრამიტი უყვითებათ.

ზომების სხვაობა დე ბრტყელი კრამიტის არა ერთგვარობამ ჩვენ დაგვარწმუნა იმაში, რომ მცხეთის ბრტყელი კრამიტი უყალიბოდ არის ნაკეთები. საგანგებოდ დაზღაწვან ფართო და გრძელ ფიცილებზე, ისე რომ კრამიტის ქვედა ზედაპირი (ზურგი) გამოყვანილ იქნას დაზღვით ან ფიცრით ხოლო ნაპირები ანუ გვერდები ხელითა და სათანადო ხელსაწყო-იარაღით აიკეცოს; კრამიტის სიგრძე-სიგანე, სიფართო და სიფართო მოყვანილობა ყალიბით არ განისაზღვროს, არამედ მიჩნეული და გამოცილილი მეკრამიტის თვალთა და, რა თქმა უნდა, საამისოთ აუცილებელი იარაღით (ხის ან ლითონის დანით).

ამასთან დაკავშირებით საჭიროა გავითვალისწინოთ შემდეგი:

ა) ბაგინეთის ბრტყელი კრამიტები ტრაპეციისებრი მოყვანილობისაა, მაგრამ მათ სწორი ფორმები არა აქვთ. კრამიტს არა აქვს იმდენად სწორი ფორმა, რომ მოსალოდნელი იყოს ბრტყელი კრამიტების მოჭრა. საგანგებოდ ნაკეთებ ყალიბში, ე. ი. ისეთ ყალიბში, რომლის ზურგი და აკეცილი გვერდები კარგად ნათალი და გაშალაშინებული ფიცილებისგანაა შედგენილი, ან ისეთ ყალიბში, რომლის სიგრძე, სიფართო თავსა და ბოლოში, სიმაღლე აკეცილი გვერდებისა წინასწარ შემუშავებულია და ისეა გაკეთებული.

ბრტყელი კრამიტების მოყვანილობის საერთო შემოწმებისასაც კი შეამჩნევს თვალი ნაირნაირობას, რომლის მოლოდინი ყალიბით მოჭრისას გამორიცხულია.

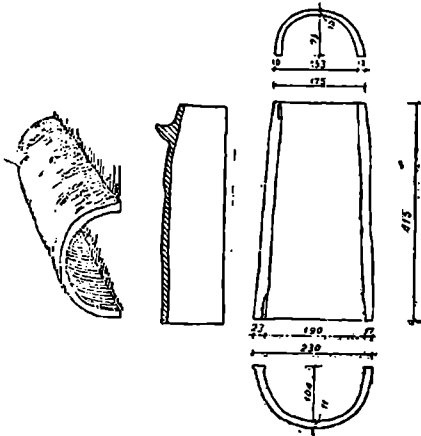
ბ) № 131 კრამიტს ცალი აკეცილი გვერდისა და ზურგის შეერთების ადგილი — წიბო გარედან

სიგრძეზე დაბზარული აქვს. ამ ადგილას რამდენიმე ბზარია მიღებული, თითქოს მას შემდეგ, როდესაც ხელოსანმა გააბრტყელა — „გაიყვანა გუნდა“³⁷ და დაიწყო აკეცვა გვერდისა. ეს დეტალი, ჩვენის აზრით, საკმაოდ დამაჩვენებელია, თუ წარმოდგენილ სურათს გადავსინჯავთ ან თითონ № 131 კრამიტს დავეკვირდებით. რა თქმა უნდა, ბზარი რომ წარმოიშვას, ამისათვის აკეცვა არაა აუცილებელი. ამასთანავე, კარგად შერჩეული და ნაზელი საკრამიტე მიწა არც უნდა გაიბზაროს გადაკეცვისას, მაგრამ უნდა გაეთვალისწინოთ, რომ კრამიტის მასობრივ მოჭრასთან გვაქვს საქმე. ჩვენ საკმაოდ დამაჩვენებლად მიგვიჩნია დაკვირებმა,

კრამიტი მეკრამიტის წინ ფიცარზე — ფართო ნაწილით ოსტატისაკენ.

ყურადღებას იქცევს ნატეხი კრამიტისა № 1324, რომლის აკეცილი გვერდი მრუდვით იმდენად, რომ ფიცრის ყალიბში გამოყვანას აშკარად გამოირიხება. თითქმის ასეთივეა № 1322 და № 132 ნატეხებიც.

შეიძლება ისიც აღინიშნოს, რომ ბრტყელი კრამიტის მზარის ქვედა ნაწილი ყოველთვის თანაბარი არ არის. მაგ. № 131 კრამიტის ეს შევიწროებული ქვედა ნაწილი ერთ გვერდზე 13,5 სმ-ია, მეორე გვერდზე კი — 12,5 სმ. ე. ი. განსხვავება

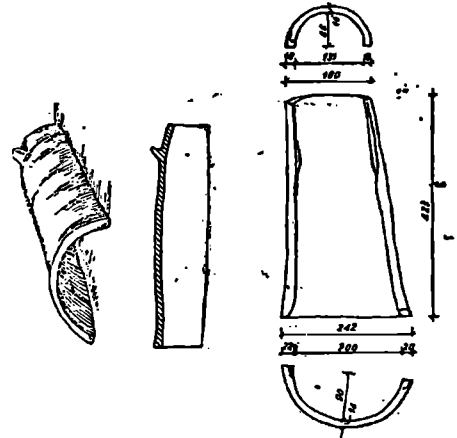


სურ. 42. მცხეთის შიდაციხე. მცხეთური ღარივებრი კრამიტის ხედი, განივევით და განაზომები

რომლის მიხედვით № 131 კრამიტზე შემჩნეული სიგრძივი ბზარები გვერდების უყალიბოდ აკეცვის მომასწავებელი უნდა იყოს.

გ) № 1292 კრამიტს აკეცილი გვერდები ერთნაირი არა აქვს. ერთი გვერდი უფრო შეუქულია, ვიდრე მეორე. ამასთანავე აკეცილი გვერდების სისქე უცნაურად იცვლება, როგორც ჩანს, იმის გამო, რომ კრამიტის ეს ნაწილი უყალიბოდ არის ნაკეთები და აშკარად ემჩნევა აკეცილი გვერდის შეთხელება ფართო თავისკენ, რაც თავის მხრივ იმასაც აჩვენებს თუ როგორ მდგომარეობაში იღო

³⁷ ლ. ბოჭორიშვილი, ეთნოგრაფიული ექსპედიცია თელავის რაიონში. ენოქის მოამბე, II, 3, თბ., 1938, გვ. 356.



სურ. 43. მცხეთის შიდაციხე. მცხეთური ღარივებრი კრამიტის ხედი. განივევით და განაზომები—სურ. სურ. 42

1 სანტიმეტრია; ასეთ სხვაობას ყალიბში თითქოს არ უნდა მოველოდეთ. ამ აზრს აძლიერებს სხვა კრამიტთა ზომებიც, სადაც აგრეთვე მეტნაკლებად შესამჩნევია სხვაობა ჩანს (შდრ. მაგ. 1321).

დ) შეიძლება გვერდის აკეცვის მაჩვენებელი იყოს, თითქოს თანდათან აწეული ზოლები იმ ადგილას, სადაც კრამიტის ზურგი და გვერდი ერთდება. ასეთ აღუნულ ზოლებს ვამჩნევთ რიგ ნატეხებზე: მაგ. № № 1407, 1321, 1421, 1289 და ა. შ. ყალიბში გამოყვანისას ასე ადვილად შესამჩნევ აღუნულ ზოლებს არ უნდა მოველოდეთ.

აქ ჩამოთვლილი ნიშნები ჩვენ გვაძლევს დავეკვდეთ მცხეთის დედაქალაქობის ხანის ბრტყელი კრამიტის ყალიბით მოჭრის შესაძლებლობაში

და ვივარაუდოთ, რომ კრამიტი კეთდებოდა ბრტყელ დაზგაზე, უყალიბოთ.

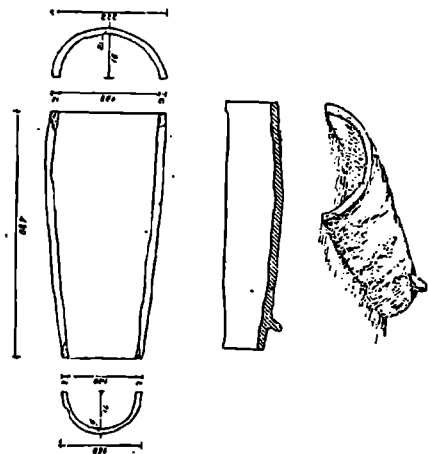
დაზგის შედგენილობის შესახებ უფრო დაწერილებით სურათს გვაძლევს ბრტყელი კრამიტების კიდევებისა და ზურგის შესწავლა. მცხეთურ ბრტყელ კრამიტზე კიდევები ჩამოთლილი აქვს. მას შემდეგ, რაც შეშრა კრამიტი და მისი ფენზე დაყენება, ხელში დაჭერა არ ძნელდება, მაგრამ, რა თქმა უნდა, გამოწვის წინ; ჩამოუთლიათ ძალიან გულმოდგინედ ზურგიდან აკეცილ გვერდზე გარდამავალი გარეთა კუთხე — წიბოც. ამ ადგილას დანის კვალი თითქმის ყოველ ნატეხს ეტყობა, ზოგჯერ ისე აშკარადაც, რომ ახალი წიბო გამოყვანილი (შტრ. № 1311, 1322, 1289 და ა. შ.); ზოგჯერ ნაჩქარევად ჩამოთლილისა და ჩამოსწორებულის შთაბეჭდილებაც იქმნება. უმთავრესად ზემომითითებული გარეთა კუთხეა ნათალი, მაგრამ ხშირად მხარაც, აკეცილი გვერდების ზედაპირიც და უფრო იშვიათად კრამიტის თავი და ბოლო (მაგ. № 1289); არის შემთხვევები შიგნითა კუთხის ამოთლისაც (მაგ. № 1289).

ერთი სიტყვით, ყველა კიდე და ნაწიბური უნდა ჩამოეთალათ და ჩამოესწორებიათ, თუ ამას საჭიროდ დინახავდნენ, გამოსაწვავად გამზადებული კრამიტების გადარჩევისას. ზედმეტი ან უსწორო ადგილების მოთლა და ჩამოსწორება საკმარის შრომატევადი პროცესი უნდა ყოფილიყო ძველ მეკრამიტეობაში; ამ საქმეს შედარებით კვალიფიცირებული მუშახელი უნდა მიჩნეოდა და იგი სათანადო იარაღითაც უნდა ყოფილიყო აღჭურვილი; ასეთ იარაღს, როგორც მასალა გვიჩვენებს, ხელოსნის დანა წარმოადგენდა. № 1322, 1289, 1311 და სხვ. კრამიტებს კარგად ეტყობათ ხის დანის კვალი; თუმცა № 1289 ისეა გათლილ-„გაშალაშინებული“ რომ უსაფუძვლო არ იქნება ვივარაუდოთ ოსტატს რეინის (ან საერთოდ ლითონის) საკმარის პირწმინდა დანაც კი გამოეყენებინა. ჩამოთლასა და ჩამოსწორებას ხელის არაერთგზისი მოძრაობა უნდებოდა.

ჩამოთლა კუთხეებისა, როგორც აღვნიშნეთ. გამოწვის წინ წარმოებდა, მაგრამ შეშრობის შემდეგ. შეშრობამდე კრამიტის შემოსწორება დანით შეუძლებელი უნდა ყოფილიყო, იმის გამო, რომ შეუშრობელი თიხა გაიწელებოდა, მაგრამ არ გაითლებოდა. დანის პირის კვალი სველ თიხაზე სხვაგვარად აღიბეჭდება. ამას გარდა, შეშრობამდე კრამიტის აყენება ან დაჭერა და თლა სახიფათოცაა;

კრამიტი მოყვანილობას ადვილად დაკარგავს და შეიძლება დაზიანდეს კიდევაც (შეიმჩნევა შეთლისას ღეფორმირებული ცალბეცი).

ბაგინეთიდან წამოღებულ ნიმუშებზე დაკვირვება ადასტურებს, რომ გათლა და შემოსწორება კრამიტის შეღებვის წინა პროცესია; ე. ი. ჭერ ჩამოთლება. ჩამოსწორდება ბრტყელი კრამიტი და შემდეგ წაესმება მას წითელი საღებავი (ქიქური). საამისო მითითებას გვაძლევს გათლილ ნაწიბურებზე გადმოსული და გადმოღვენილი საღებავი. ამ სურათის საილუსტრაციოდ შემდეგ ნიმუშებზე მიუვითებთ: № № 1322, 1418, 1457. 1486, 1344, 1445 და სხვა. შეიძლება ითქვას, რომ ასეთი სურათი შეემჩნევა თითქმის ყველა ნიმუშს, რომლის აკეცილი გვერდები ჩამოთლილია. როგორც წესი.



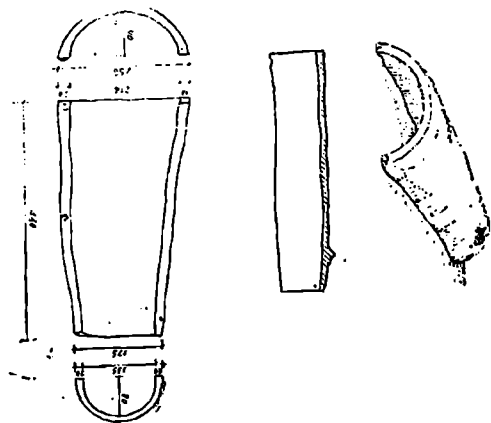
სურ. 44. მცხეთის შიდაციხე. ღარისებრი კრამიტის ხედი, განივკვეთი და განაზომები. შტრ. სურ. 42, 43

საღებავი ყველა კრამიტზეა წასმული ან ჩამოღვენილი.

დაზგა ან ფიცარი კრამიტის ზურგს ბრტყელ მოყვანილობას აძლევდა, რამაც კრამიტის სახელიც განსაზღვრა — ბრტყელი ან ბრტყელზურგანი კრამიტი. კრამიტს ზურგზე აშკარად ეტყობა, რომ დაზგის ზედაპირი წინასწარ ქვიშით ან ლამით დაუფარავთ, შემდეგ კი გუნდა გაუყვანიათ. ამის გამოა, რომ ქვიშით კარგად არის ხოლმე დაფარული ბრტყელი კრამიტის ზურგი. ქვიშა გაშრობისას და გამოწვისას ჩამოციკვია ხოლმე და ახლა ჩვენამდე მოღწეულ კრამიტებს ზურგზე უმ-

თარესად ქვიშის კვალი ეტყობა. საფენი ქვიშა მაინცდამაინც გულმოდგინედ არ უძებნიათ და არც უსუფთავებიათ. ამას უნდა ადასტურებდეს საკმაოდ ხშირი შემთხვევა, როდესაც კრამიტის ზურგზე წვრილი კენჭის კვალი ან თითონ კენჭია შემონახული. ასეთი სურათი დადასტურებულია, მაგ., შემდეგ ნიმუშებზე: № № 1375, 1292, 1418, 142 და ა. შ. ჩვენ მიერ აღრე მითითებულ ყველა კრამიტის ზურგის მხარეზე ქვიშის კვალი აშკარად ეტყობა, თანაც ისიც აშკარად ჩანს, რომ სათანადო დაზგაზე მეტნაკლებად სუფთა ქვიშა მოყრილი გუნდის გაყვანამდე.

ბრტყელი კრამიტის მოსაქრელი დაზგა შედგენილი და შეკრული ყოფილა რამდენიმე, თანაც სხვადასხვა სიფართის ფიცრისაგან. ასე, მაგ.,



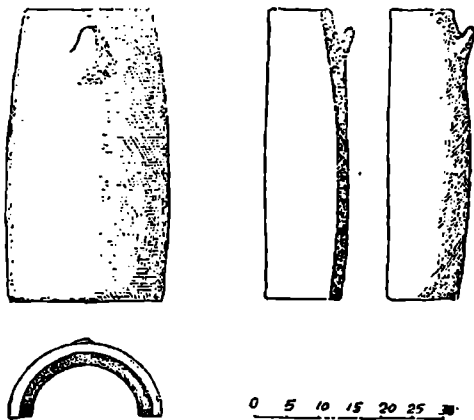
სურ. 45. მცხეთის შიდაციხე. ღარისებრი კრამიტის ხედი, განივევით და განაზომები—შდრ. სურ. 42—44

№ 1292 კრამიტს ეტყობა, რომ ის ერთფიცრიანი დაზგაზეა მოჭრილი, ამ შემთხვევაში ფართოფიცრიანი დაზგასთანაა გვაქვს საქმე; დაზგის ფიცარი თვით კრამიტის სიფართისაა. ასევე ერთფიცრიანი დაზგაზე ჩანს მოჭრილი № 1278/1, 2 კრამიტებიც. № 131 კრამიტი ორფიცრიანი დაზგაზეა მოჭრილი. თითოეული ამ ფიცართაგანი ერთმანეთისაგან განსხვავდება სიფართით; ასე, მაგ., ერთი მათგანი — 18,5—20,3 სმ-ია, მეორე კი — 17,5—24,1 სმ. ასევე ორფიცრიანია № 1293 ბრტყელი კრამიტიც და მრავალი სხვა (მაგ., 1278, 1575, 1166, 1167, 1289, 1293, 1311, 1322, 1324, 1327, 1447, 1449, 1457 და ა. შ.). სამფიცრიანი დაზგის კვალი ძალი-

ან იშვიათია, მაგრამ ის მაინც გვხვდება. სამფიცრიანი დაზგაზე ყოფილა მოჭრილი № 1422 და 1314 კრამიტები, რომელთაგან ჩვენ მხოლოდ ნატეხები შემოგვენახა. სამფიცრიანი დაზგის ფართოდ გამოყენების მაჩვენებელი მასალა ჯერჯერობით არ ჩანს. ჩვენის აზრით, სამფიცრიანი დაზგები საერთოდ იშვიათი უნდა ყოფილიყო.

ზემთ მოტანილი მასალის საფუძველზე შევიძლია დავასკვნათ, რომ მცხეთაში ბრტყელი კრამიტის მოსაქრელად უმთავრესად ერთფიცრიანი და ორფიცრიანი დაზგა უხმარიათ; ამასთანავე ცხადი ხდება, რომ ამათ შორის მეტნაწილად ორფიცრიანი დაზგა ყოფილა გავრცელებული.

ბ) ღარისებრი ან ღარიანი კრამიტის. მეორე ტიპი მცხეთაში გავრცელებული კრა-



სურ. 46. მცხეთის შიდაციხე. ღარისებრი კრამიტის შედეგი

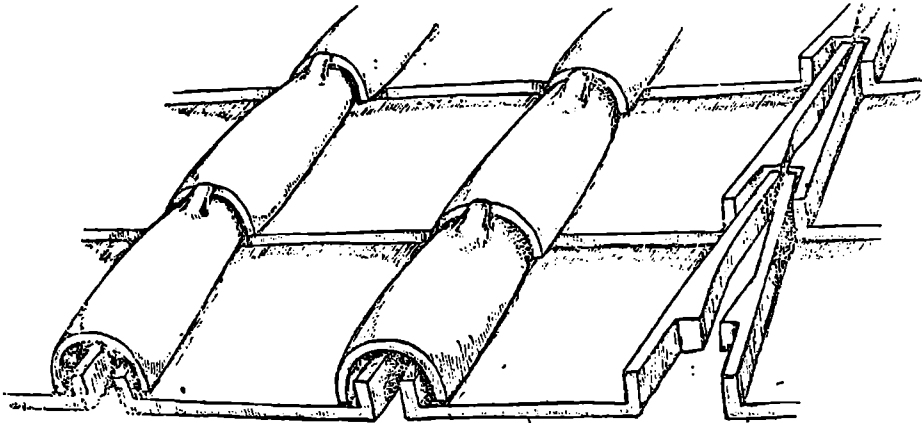
მიტისა არის ღარისებრი ან ე. შ. ღარიანი (სურ. 42—46) კრამიტი. ღარისებრი კრამიტი — ანუ, როგორც ამას სამართლიანად უწოდებენ, „ქართული კრამიტი“ — ფართოდ არის გავრცელებული აღმოსავლეთ საქართველოში. ზოგადად ღარისებრი მოყვანილობის კრამიტს საქართველოში ძალიან ხანგრძლივი ისტორიაცა აქვს და, ბუნებრივია ვიფიქროთ, რომ სწორედ ამიტომ მიაკუთვნა ხალხმა ამ ტიპის კრამიტს ქართული კრამიტის სახელი. საკმაოდ დიდხანს და მრავალ კუთხეში ღარიანი კრამიტი წარმოადგენდა სახურავი კრამიტის ერთადერთ სახეს. ლ. ბოჭორიშვილს თავის ნაშრომში „სახური კერამიკა“, დაწვრილებითა აქვს გარჩეული მეკრამიტეობის საკითხები და ის

კახეთის ეთნოგრაფიული მასალის საფუძველზე შემდგეს აღნიშნავს: „კახეთში ამჟამად ძველდროინდანვე გაბატონებული ქართული კრამიტი იხმარება და წარმოებაშიც ამის გამო, მხოლოდ ქართული კრამიტი მზადდება“³⁸.

ქართული კრამიტის თანამედროვე სახე და მოყვანილობა მრავალი საუკუნის მანძილზე იქმნებოდა და მის საერთო წინაპართა შორის ჩვენში ყველაზე უძველესი, ჯერჯერობით ანტიკური ხანის, ლარისებრი კრამიტები ჩანს. ამ გარემოების გამო, რომ როდესაც მცხეთის არქეოლოგიურ კრამიტს ეხილავთ და მისი დამზადების ტექნიკას აღვადგენთ, სწორად ქართულ ეთნოგრაფიულ

კი გაგანიერებული; ვიწრო ბოლოს შუა ადგილას პატარა წვერი აქვს გამოთლილი, ფართო ბოლოში კი მრგვალად მოყვანილი ტანი აქვს ზედვე გამოყვანილი“³⁹.

მსგავსი ცნობები მოეპოვება ეთნოგრაფ ნ. რეხვიაშვილს ზემო იმერეთის ეთნოგრაფიული მასალებში, რომელიც მას 1937 წელს შეუგროვებია. ნ. რეხვიაშვილს შეკრამიტება სოფ. ქვემო-ზეგანში შეუსწავლია. მისი ჩანაწერების მიხედვით ირკვევა, რომ ზეგანში ქართული, ე. ი. ლარისანი კრამიტი უკეთებიათ. კრამიტის მოსაპრელად იქ „კალაპოტი“ უხმარიათ. ზეგანში რკინის კალაპოტი შეხვედრია ნ. რეხვიაშვილს. მისი სიტყვით,



სურ. 47. მცხეთური ბრტყელი და ლარისებრი კრამიტებით გადახურვა. ფრაგმენტი—რეკონსტრუქცია

კრამიტს მიემართავთ და შესაძლო შემთხვევაში მოვიშველიებთ კიდევაც.

ლ. ბოკორიშვილს აღნიშნული აქვს, რომ კახეთში კრამიტი ყალიბისა და ქობუნას საშუალებით იჭრება. ყალიბში გაბრტყელებულ გუნდას კრამიტის გარეგნობა ქობუნას დახმარებით ენიჭება. ავტორი აღწერს კრამიტის ყალიბისა და ქობუნასაც: „კრამიტის ყალიბი ხისაგან გაკეთებულ მოკრძო ჩარჩოს წარმოადგენს, ერთი მხრით ვიწრო და მეორე მხრით კი გაფართოებულს. ქობუნაც ხისაა, ლარივით მოხრილი, ეს უკანასკნელი ერთი ბოლოსკენ ვიწროა და მეორე ბოლოსკენ

კალაპოტი წარმოადგენს უძირო ჩარჩოს, რომელიც ერთი ბოლოსკენ ვიწროა, ხოლო მეორე ბოლოსკენ გაგანიერებული — ე. ი. მოყვანილობით ის კახური მასალებით დადასტურებულ ჩარჩოს წარმოადგენს. ნ. რეხვიაშვილს დადგენილი აქვს, რომ ხელსაწყოს, რომლის დახმარებითაც „კალაპოტში“ გაბრტყელებულ გუნდას კრამიტის მოყვანილობა — ლარისებურობა ეძლევა, სოფ. ზეგანში „ბოყვი“ ეწოდება. ჩანანაზების მიხედვით ირკვევა, რომ იმერული „ბოყვი“ და კახური „ქობუნა“ საესვებით ერთნაირი მოყვანილობისაა და,

³⁸ ლ. ბოკორიშვილი, ქართული კერამიკა, I, თბ., 1946, გვ. 150.

³⁹ ლ. ბოკორიშვილი, დასახ. ნაშრომი, გვ. 355;

ი. ციციშვილი, მცხეთის ანტიკური კრამიტის შესწავლისათვის. საქართველოს სსრ მეცნიერებათა აკადემიის შიგნით. ტ. IX, № 8, თბ., 1946.

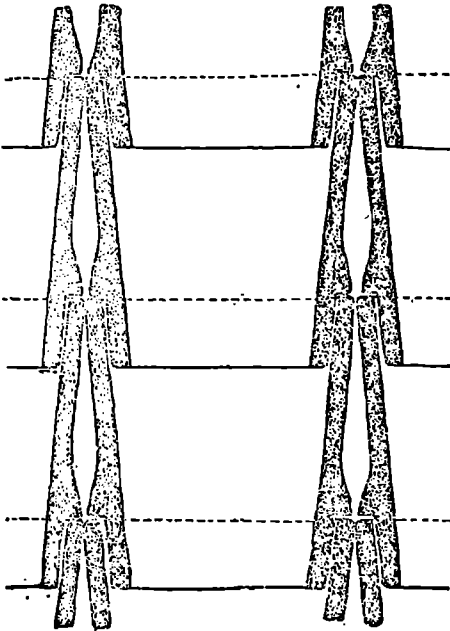
ცხადია, ორივე მათგანი ერთიმეორის მსგავს ქართულ კრამიტს იძლევა.

ზემოხსენებულ მეცნიერებს კრამიტის მოჭრის პროცედურა კარგად აქვთ შესწავლილი და აღწერილი. ნ. რეხვიაშვილის ჩანაწერების მიხედვით ზემო-იშრეთში კრამიტის მოჭრა შემდეგნაირად ხდება: საგანგებოდ შემზადებულ გუნდას კალაპორტში ათავსებენ და გაიყვანენ („გარვითანთ მიწას ხელით აქეთ-იქით“), შემდეგ საგანგებოდ გათლილ ჯოხს („ლაღე“) გაატარებენ კალაპორტის

ნაწერიდან ირკვევა, რომ კალაპორტში კრამიტის ზედაპირის ვასასწორებლად საგანგებოდ მრგვალად გათლილი ჯოხი იხმარება, რომელსაც „ლაღე“ ეწოდება.

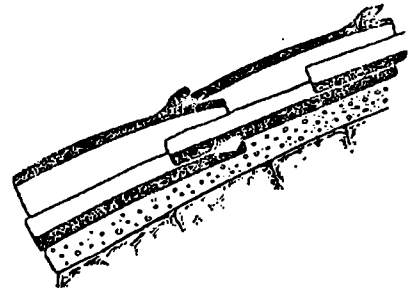
ნ. რეხვიაშვილს ჩახაზული აქვს „ბოყვი“ და დაზგის ერთი ნაწილი, სადაც ზედა ფიცარზე ამოკრილია ბუღე „ბოყვის“ წვერის დასამაგრებლად, იმ დროს, როდესაც დაზგიდან კრამიტი. ბოყვზე უნდა გადმოაქურთონ.

სავსებით ანალოგიური სურათი აქვს აღწერილი ლ. ბოჭორიშვილს კახეთის მასალების მიხედვით. აი რას წერს ის: „ლ ა მ მ ო შ ლ ი ლ დაზგაზე კრამიტის ყალიბს მოათავსებენ, ისე რომ ყალიბის ფართო ბოლო მომუშაის მხარეს იყოს მოქცეული, ყალიბში გუნდას ჩასდებენ და წყალში



სურ. 48. მცხეთის ბრტყელ კრამიტთა განლაგება სახურავზე—სქემა

ზედაპირზე: თუ საღმე „კვირტი“ — „ხეიპკა“ აღმოჩნდა, ამოიღებენ. და ასუფთავენ კრამიტს. „წინ გვიდგია საწყალე, რომელშიაც ვისველებთ ხელბს. მერე ავიღებთ კრამიტის გადმოსალბებ ხის ბოყვის და გადმოვითანთ ამ ბოყვზე კრამიტს. დავკრავთ სოველ ხელს და გავლუსაეთ, მერე მოვხუჭავთ ბოყვზე, შევასწორებთ თუ საღმე ბრუღდა სოველი ხელით და ამავე ბოყვით წავიღებთ ფიცარზე და დავაჭენთ იქ“⁴⁰. ნ. რეხვიაშვილის ამ ჩა-



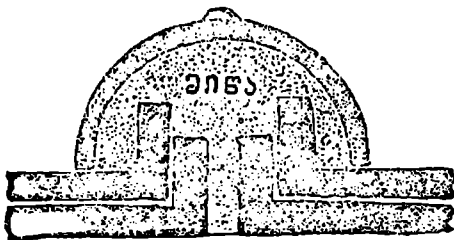
სურ. 49. მცხეთურ ბრტყელ და ღარისებრ კრამიტთა განლაგება სახურავზე. კრამიტების სიგრძივი კრილი

დასველებული მარჯვენა ხელით (დაზგაზე წყლით სავსე ხელის ჯამი უნდა ედგათ) გააბრტყელებენ და, ამგვარად, გუნდას ყალიბში გაიყვანენ. გუნდის გაბრტყელების დროს ალაგ-ალაგ სქლად დაკრულ თინას მარჯვენა ხელის გვერდს გამოუსვამენ, ზედმეტ თინას გამოაცურებენ და თხლად დარჩენილ ადგილზე დააკრავენ. ყალიბში გაბრტყელებულ გუნდას წყალს მოუსვამენ და უსწორ-მასწორო — „მაღალ-დაბალი“ ადგილების გადათანასწორების მიზნით ზემოდან წყალში დასველებულ გადასასმელ ფიცარს „გ ა დ ა ს ა ს მ ე ლ ს“ გადაუსვამენ. ყალიბში გაყვანილსა და ზედაპირგასწორებულ თინას უქანასქელად სველ ხელბს მოუსვამენ და შემდეგ კი უკვე ქობუნაზე გადმოიტანენ. ქობუნაზე კრამიტის გადმოტანას შემდეგი წესით ახდენენ: ქობუნას წვერს დაზგის გვერდს მიაბჯენენ — ის ადგილი, სადაც ქობუნას წვერი ებჯინება, გა-

⁴⁰ ნ. რეხვიაშვილი, ეთნოგრაფიული ჩანაწერები, ზემო-იშრეთში, 1937 წ.

მოჭრილი უნდა იყოს, რომ ქობუნას წვერმა აქეთ-იქით არ იცუროს და მეკრამიტემ ის უძრავ მდგომარეობაში დაიჭიროს — მის ტარს მუცელზე მიიკერენ, ქობუნას გასწვრივ მდებარე ყალიბს აქეთ-იქიდან ორივე ხელს მოჰკიდებენ და მეტად ფრთხილად ქობუნაზე გადმოაყურებენ. გადმოყურების შემდეგ ყალიბს თხა გამოეცლება და ყალიბში გაბრტყელებული თხა ქობუნაზე დარჩება — „კრამიტი ქობუნას გედევკება“, კრამიტი ქობუნას მსგავსად „მოხრება“. ქობუნაზე გადმოტანილ კრამიტს ხელის ვადასმ-ვადმოსმით ერთხელ კიდევ გაასწორებენ, ქობუნას წვერსა და ტარს ხელებს მოჰკიდებენ და კრამიტს მიწაზე, კალოზე ან ჩარდახში დასვავენ. მიწაზე დასმულ კრამიტს ნელ-ნელა ქობუნა გამოაცლიან და ახლა სხვა კრამიტის კრას შეუდგებიან“⁴¹.

როგორც ჩანს, ზემო იმერეთისა და კახეთის მეკრამიტეები თითქმის ერთნაირად კრიან ქართულ კრამიტს. კახური ჩარჩო და იმერული კალაპოტი, ქობუნა და ბოყვი — ეს ძირითადი იარაღები საეხებით ერთგვარია. არსებითი მნიშვნელობა არა აქვს იმას, რომ ვადასასწორებელი იარაღი — იმერული „ლაღი“ შრგვალია, ხოლო კახური „გადასასმელი“ — ფიცარია, ერთ შემთხვევაში 45 სმ სიგრძისა და 24 სმ სიგანისა.

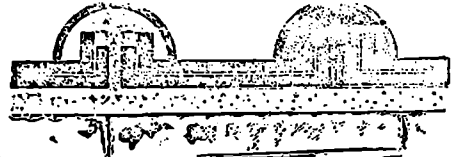


სურ. 50. მცხეთურ ბრტყელ და ღარისებრ კრამიტთა განლაგება სახურავზე — კრამიტების განივი კრილი. შიგნითა არე მიწით (ტალახით) იყო ამოვსებული

მოტანილი მასალა ცხადსა ხდის ქართული კრამიტის მოჭრის წესს და კარგად გვისახავს კრამიტის მოჭრის პროცესს.

ჩვენი შემდგომი მსჯელობისათვის მნიშვნელობა ექნება კრამიტის ზომებს, ამიტომ რამდენიმე მაგალითს აქვე დავასახელებთ ლ. ბოკორიშვილის წიგნის მიხედვით. სიგრძე ქართული კრამი-

ტისა — 47 სმ, ფართო ბოლოს სიგანე — 30 სმ, პირდაპირი მანძილი ფართო ბოლოს წვეტს შორის — 24 სმ, ვიწრო ბოლოს სიგანე — 22 სმ. პირდაპირი მანძილი ვიწრო ბოლოს წვერებს შორის — 16,5 სმ, სისქე — 1,5 სმ. კრამიტის ზომები ჩარჩოს გულის ზომით განისაზღვრება, მოყვანილობა კი — მოხრილობა — ქობუნას სოყვანილობით. ჩვეულებრივად ქობუნა კრამიტზე პატარაა. რა თქმა უნდა, ერთი ჩარჩოთი მოჭრილი კრამიტები ყოველთვის თანაბარია სიგრძითა და სიფართოთი; თანაბარია მოხრილობითაც, თუ ის ერთ ქობუნაზე ფორმდება.



სურ. 51. მცხეთურ ბრტყელ და ღარისებრ კრამიტთა განლაგება სახურავზე — ხაზურაგის ფრაგმენტის განივი კრილი

ჩარჩოთი (კალაპოტით) და ქობუნათი (ბოყვით) კრამიტის მოჭრა საკმაოდ ადვილია. ლ. ბოკორიშვილს დამოწმებული აქვს, რომ ერთ მეკრამიტეს დღეში 150—200 კრამიტის მოჭრა შეუძლიაო. რა თქმა უნდა, აქ გასაშვადებელი სამუშაოები არ იგულისხმება და პირდაპირ მოჭრაა მიღებული მხედველობაში.

აქ აღწერილი წესითა და ხელსაწყოებით უნდა იყოს მოჭრილი შუასაუკუნეების ქართული ღარისებრი კრამიტი. მსგავსი სურათია შუასაუკუნეების ბოსფორშიაც დადგენილი. ა. იაკობსონს ამასთან დაკავშირებით მითითებული აქვს შემდეგი: „Черепицы формовались при помощи деревянных матриц (отпечатки деревянных плах, из которых сколочены эти формы, постоянно наблюдаются на черепицах); матрицы эти состоят из двух частей: нижней матрицы, на которой раскатывался определенный слой глины, и верхней, придававшей определенную форму бортикам, лепившей водосливные валки; на верхней же матрице вырезалась неглубокая метка, дававшая на черепице слабо рельефный оттиск. При формовке черепицы матрицы посылались крупным песком. После этого черепицы сушились на открытом воздухе“⁴².

⁴¹ ლ. ბოკორიშვილი, ქართული კერამიკა, I, თბ., 1948, გვ. 152—153.


⁴² А. Л. Якобсон. Средневек. Херсонес; გვ. 119. В. Ф. Гайдукевич, Босфорские черепицы, გვ. 232. В. Ф. Гайдукевич, იქვე, გვ. 260.

ვ. გაილუკევიჩის გამოთქმული აქვს მოსაზრება იმის შესახებ, რომ კრამიტი საგანგებო ფორმებით მზადდებოდა. ავტორი მიუთითებს, რომ კრამიტის მოკრა, რა თქმა უნდა, წარმოებდა სპეციალურ ფორმებში, რომლებიც ალბათ ხისაგან მზადდებოდა. ცოტა ქვემოთ ვ. გაილუკევიჩი კვლავ აღსატურებს თავის შეხედულებას, როცა აღნიშნავს, რომ დამლის დასმა ან ტეიფერა ხორციელდებოდა ნელ ნელ თიხაზე, კრამიტის ფორმიდან ამოღების შემდეგ. გამოწვამდე. დაახლოებით ასეთია სპეციალურ ლიტერატურაში გამოთქმული მოსაზრებანი კრამიტის კეთების წესის შესახებ. როგორც მო-

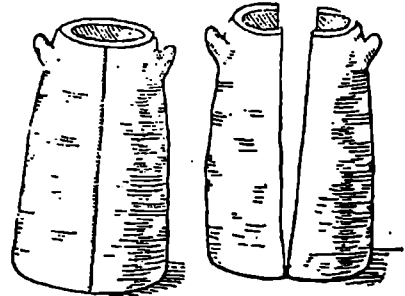
ნიმუშებს ექცეოდა; ასეთებს კი მეტწილად ბრტყელი კრამიტები წარმოადგენენ. ბოსფორის მასალის დაწვრილებით განხილვის შემდეგ ვ. გაილუკევიჩის აღნიშნული აქვს, რომ, როგორც წესი, იტვიფრებოდა მხოლოდ და მხოლოდ ბრტყელი კრამიტი⁴³.

ეს წესი არა მარტო ბოსფორისათვის ყოფილა დამახასიათებელი. ვ. გაილუკევიჩის, მაგ., აღნიშნული აქვს ანალოგიური სურათი პერგამონშიაც⁴⁴.

სწორედ ამიტომ საესებოთი ბუნებრივად იყო მიჩნეული პირველ რიგში და უფრო დაწვრილებით ბრტყელი კრამიტების განხილვა. ლარიანი კრამიტები კი (კალიბტერები) როგორც ზემოთ მივუთითეთ, დამხმარე მნიშვნელობის მქონედ იყო ცნობილი. ასე, მაგ. ვ. გაილუკევიჩის აღნიშნული აქვს, რომ ბრტყელ კრამიტებს ეწოდებოდა „*καεραμεις*“



სურ. 52. მცხეთის ანტიკური ქანის ღარიანებრი კრამიტის მოკრა: თიხის მილი ზოგვზე (მარცხნივ) და შესაშრობად დასმული (მარჯვნივ)



სურ. 53. მცხეთის ანტიკური ხანის ღარიანებრი კრამიტის მოკრა: შესრობილი მილი სიმალეზეა (შუაზე, შობადობაზე) გაჭრილი (მარცხნივ) და გამოშრობის შემდეგ გაუფილი ორ თანასწორ ნაწილად — ორ ღარიანებრი კრამიტად (მარჯვნივ)

ტანილი ცნობებიდანაც ჩანს, ავტორები ერთხმად აღიარებენ კრამიტის კეთებას სპეციალური ფორმების დახმარებით.

იმისათვის, რომ ამ მხრივ იყოს შესწავლილი მცხეთის კრამიტი, საჭიროა მისი ზოგიერთი თავისებურებების წინასწარ გათვალისწინება. რა თქმა უნდა, ამჯერად ჩვენ მცხეთის ღარიანებრი კრამიტი გვაქვს მხედველობაში.

ღარიანებრი კრამიტი საერთოდ უფრო ნაკლებად არის შესწავლილი ვიდრე ბრტყელი, უმთავრესად იმის გამო, რომ, როგორც აღვნიშნეთ, კრამიტების შესწავლისას მეტი ყურადღება წარწერაზე

а для второго сорта черепиц, вспомогательного значения применялся термин *καλαπτηρες* по смыслу соответствовавший русскому „покрышка“⁴⁵.

თავის ახალ ნაშრომში, რომელიც ბოსფორის სამეფოს მიეძღვნა, ვ. გაილუკევიჩი შენობის სახურავისათვის ძირითად კრამიტად კვლავ ბრტყელ კრამიტს მიიჩნევს⁴⁶.

რაკი ძირითადს ბრტყელი კრამიტი წარმოადგენდა და თანაც თითქმის მხოლოდ ეს კრამიტა იდამლებოდა, სპეციალისტებიც მის შესწავლას განსაკუთრებულ ყურადღებას აქცევდნენ და ლარიანი კრამიტი არ აღმოჩნდა დამაკმაყოფილებლად

⁴³ В. Ф. Гайдукевич, *იქვე*, გვ. 288.

⁴⁴ В. Ф. Гайдукевич, *იქვე*, გვ. 288—289.

⁴⁵ В. Ф. Гайдукевич, *იქვე*, გვ. 224.

⁴⁶ В. Ф. Гайдукевич, *Босфорское царство*, М.-Л., 1950, გვ. 144.

განხილული. ეს ნაკლი, როგორც აღინიშნა, ა. იაკობსონის ნაშრომსაც არ გამოუსწორება; ე. ი. ჩვენს არქეოლოგიურ ლიტერატურაში ცოტა რამ არის დაწერილი არამარტო ანტიკური ხანის ღარიანი კრამიტის შესახებ, არამედ შუასაუკუნეების მრავალრიცხოვანი მასალის შესახებაც. ეს უკანასკნელი განსაკუთრებით საინტერესოა არა მარტო შუასაუკუნეების საამშენებლო კერამიკის თვალსაზრისით. შუასაუკუნეების ბოსფორმა კარგად შემონახა კრამიტების ის ტიპები, რომლებიც ძვ. წ. IV საუკუნიდან იხმარებოდა, ე. ი. შუასაუკუნეების კრამიტის ასეთი ნიმუშების შესწავლა თავისთავად ხელს შეუწყობდა ანტიკური კრამიტის შესწავლის საქმეს. ა. იაკობსონი ამას, რა თქმა უნდა, კარგად გრძნობს, ის პირდაპირ აღნიშნავს კიდევაც ბრტყელი კრამიტების შესახებ, რომ აღწერილი ფორმის კრამიტები (ბრტყელი კრამიტები — ა. ა.), რომელთაც ღიდი რაოდენობით პოულობდნენ ქერსონის ნაქალაქარის ზედა ფენის გათხრისას, წარმოადგენენ უგვიანეს რგოლს ანტიკური კრამიტის, უფრო ზუსტად, რომელიც კრამიტის ევოლუციას. ეს ფორმები თითქმის უცვლელად შეითვისეს ადრე შუასაუკუნეებში, V—VI საუკუნეებში“.

ა. იაკობსონი ამ ტიპის სახურავი მასალის ევოლუციას სწორად შენიშნავს. არ უნდა იყოს ინტერესს მოკლებული აღინიშნოს, რომ ადრე შუასაუკუნეების ქართული ბრტყელი კრამიტი მინც, მოყვანილობით თითქმის არ განსხვავდება ქართული ბრტყელი კრამიტისაგან ე. ი. წარმოშობით ადგილობრივ კრამიტთან არის დაკავშირებული. ამას ადასტურებს დაკვირვებანი შუასაუკუნეების ქართულ კრამიტზე (აქ ზომების განმეორება არ იგულისხმება).

როგორც სახელწოდება გვიჩვენებს, ბაგინეთის (მცხეთის) „ღარიანი კრამიტი“ წარმოადგენს თიხის ღარს, რომლის ქვემო ნაწილი უფრო ფართოა და ზეითიყენ თანდათანობით ვიწროვდება. შევიწროვება, მართალია, მკვეთრი არ არის, მაგრამ ძალიან ადვილად შეიმჩნევა, ამიტომ ამ კრამიტის გარეგანი მოყვანილობის დასახასიათებლად ჩვენ ვერ ვიხმარებ „ცილინდრულს“ ან „სიგრძეზე გაკვეთილ ცილინდრს“.

ჩვენს ხელში გაიარა ღარიანი კრამიტის რამდენიმე ათასმა ნატეხმა და საკმაო რაოდენობის მთელმა კრამიტმა, მაგრამ ეს მასალა ჩვენ არ გვაძლევს საშუალებას დავადგინოთ ამ ტიპის კრამიტების სიგრძე-სიგანის უცვლელი შეფარდება; იმის გამო, რომ კრამიტები სიგრძითაც განსხვავდება ერთმანეთისაგან და სხვა განაზომებითაც. ასე მაგ:

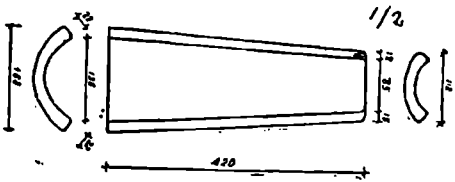
№	სიგრძე	ფართო ნაწილის სიგანე (ქვედა) მიგნითა ზომი	შუაში სიგანითა	ზევით სიგანითა
1)	1164/1(ბ)	48,2 სმ	21,3 სმ	18, სმ 14,6 სმ
2)	1164/2(ბ)	49,5 სმ	20,8 სმ	18,9 სმ ჩამოტ.
3)	1164/3(ბ)	48,3 სმ	19,5 სმ	18,5 სმ 13,8 სმ.

ანალოგიურ სურათს გვაძლევს მცხეთის კრამიტი საერთოდაც. ასე მაგ.: 1) № 1938 წ. № 926—42 სმ — 19,6 სმ — 17,1 სმ — 15,4 სმ.

ამრიგად, ბაგინეთის ღარიანი კრამიტები სიგრძით 50 სმ უახლოვდება. ყოველ შემთხვევაში ნახევარ მეტრს არცერთი არ აღემატება. კრამიტების სიგრძეში 1,5—2 სმ სხვაობაა. ასეთივე სურათია სიგანეშიაც.

ეს ცნობები ადასტურებენ, რომ საერთოდ მცხეთის ღარიანი კრამიტი ერთი სტანდარტული ზომით მოჭრილი არ არის.

სიგრძე-სიგანის სხვაობა მათი შეფარდების სხვაობას გვაძლევს, სულ სხვა მდგომარეობა შეიმჩნევა ბოსფორში. ვ. გაილუქევიჩის მიერ გამოქვეყნ-

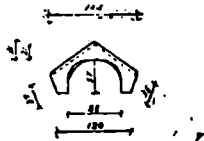


სურ. 54. ბოსფორული ღარიანობრი კრამიტის—კალიბრების განაზომები

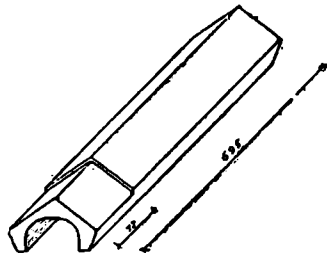
ნებული მასალების საფუძველზე ირკვევა, რომ ბოსფორული კალიბრების სიგრძე არის 59,5 სმ, უდიდესი სიფართო ღარის სიგანითა ნაწილისა — 8,8 სმ. ამათი შეფარდება ასეთია $59,5:8,8=6,7:1$ — ე. ი. 6,7:1. იმავე ავტორის მიერ გამოქვეყნებული კამიშ-ბურუნის ღარიანი კრამიტის სიგრძე-სიგანის შეფარდება ასეთ სურათს გვაძლევს: 1,9:1 და 2,3:1 და ა. შ.

“ А. Л. Якобсон, დასაბ. ნაშრ., გვ. 119.

როგორც ვნახეთ, მცხეთის მასალა უცვლელ შეფარდებას არ გვამღვეს. განსხვავება აქ დაახლოებით 2 სმ-ია, მაგრამ ერთსა და იმავე ყალიბში გაკეთებული კრამიტი, რა თქმა უნდა, ისეთ განსხვავებას არაეითარ შემთხვევაში არ მოგვეცემს. თუ ბოსფორის კრამიტების შესახებ ე. გაილუკევიჩის მიერ გამოქვეყნებული ცნობები დამახასიათებელია და შეფარდება უცვლელი ჩანს, ეს იმიტომ, რომ ბოსფორის კრამიტები ყალიბით არის მოჭრილი (სურ. 54—56), ხოლო ბაგინეთისა (მცხეთის) — კი არა. ეს მნიშვნელოვანი განსხვავებაა. ამ დასკვნას მხარს უჭერს მცხეთის ლარიანი კრამიტების შედარება ბოსფორის კალიბტრებთან, რომლებიც გარედან ისეა დაკუთხული, რომ არაფრით არ გავს მცხეთისას, რომლის გარეთა ზედა-



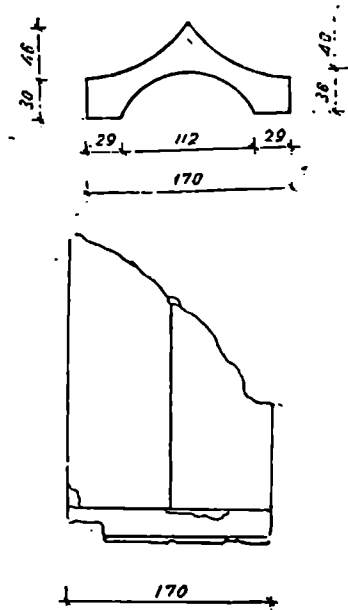
სურ. 55. ბოსფორული კალიბტრის ხედი და კრილი განახომავითურთ



პირი თითქმის წესიერ ნახევარ წრეს წარმოადგენს (ტაბ. XXV, XXVI; შდრ. სურათები: 42—46 (მცხეთა) და 54—56 (ბოსფორი)).

მცხეთის ლარიანი კრამიტი კიდევ ერთი არსებითი ნაწილით განსხვავდება აქამდე ცნობილი ანტიკური და შუასაუკუნეების კალიბტრებისაგან. ეს განსხვავება, ასე ვთქვათ, კონსტრუქციული ხასიათისაა და მას დიდი პრაქტიკული მნიშვნელობა უნდა ჰქონოდა. მცხეთის ლარიან კრამიტს მეტად თავისებური ქიმი (ყური) აქვს, რომლის დანიშნულება იყო შეკავება ზედა მწკრივის ლარიანი კრამიტისა. ეს ქიმი მცხეთის ლარიან კრამიტს ზურგზე უკეთებოდა, ეწრო ბოლოსთან ახლოს, კი-

დიდან თითქმის თანაბრად დაშორებით, მაგრამ ზუსტად ერთ ადგილას არა. ასე, მაგ. № 2264/1 ქიმი ეწრო ბოლოდან 5,5 სმ-მდე იწყება; № 1164/2 იწყება კილიდან 6,8 სმ, № 1164/3 იწყება კილიდან 4,5 სმ, № 1378/1 იწყება კილიდან 5 სმ, № 1378/2 იწყება 6 სმ-ზე; № 1290/1 იწყება 7 სმ-ზე; № 1290/2 იწყება 8 სმ-ზე და ა. შ. შეიძლება ასეთი ცნობების მოტანა დიდი რაოდენობით, მაგრამ მოტანილიც კარგად ამტკიცებს, რომ დამახასიათებელი ქიმი მცხეთის კრამიტს დაახლოებით ერთსა და იმავე ადგილზე უკეთებოდა. წინასწარ და ზუსტად განსაზღვრული ზომა კრამიტის




სურ. 56. ბოსფორული კალიბტრის ფრაგმენტი—კრილი და განახომავი

კილიდან ქიმის დაშორებისა არ არსებულა. ამის საჭიროება არც იყო. ასეთი ზუსტი ზომები გაართულებდა ქიმის დამაგრებას, შეამცირებდა შრომის ნაყოფიერებას; პრაქტიკულად კი მცირეოდენ სხვაობას მნიშვნელობა არ ენიჭებოდა (სურ. 57—71).

ქიმი უკეთებოდა კრამიტს გაშრობამდე, ე. ი. ჩარბზე. ქიმის ჩასამაგრებლად სათანადო ადგილას ოსტატი ცერის დაპერის გზით ფოსოს აკეთებდა,

რომელშიაც ფუძე მრგვალი და ცალკე დამზადებული კიმი უნდა ჩაესვა. ფოსო, რომ ცერით უკეთებით, ამას კარგად ამტკიცებს ნიმუშები, რომელთაგან ზოგიერთს ხელოსნის ცერის ანაბეჭდები და ფრჩხილის კვალიც კი აშკარად ეტყობათ. რო-

ცა ოსტატი გარედან ახლად გამოყვანილ კრამიტზე ცერს დააჭერდა და ფოსოს აფართოებდა და აღრმავებდა, კრამიტის შიგნითა მხარე ამ ადგილას ყოველთვის საკმაოდ ფართოდ ამოიზნიჭებოდა; ამ ამონაზნეჭ ადგილს შემდეგ ხელით ოდნავ შეას-


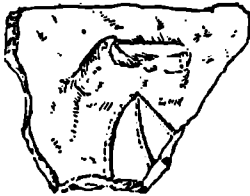


სურ. 57. ერთი ჯგუფი მცხეთური ღარისებრი კრამიტების ჩიწებისა. ხედი და განივკვეთი

წორედნენ; კვლავ თითის დაქერით, მაგრამ მას შემდეგ, რაც ქიმი ფოსოში ჩაჭედებოდა. ქიმის ჩამაგრება და შიგნითა ამოზნექილი ნაწილის შესწორება ერთ და იმავე დროს წარმოებდა. ამიტომ, რომ ქიმთან (გარეთა მხარეზე) და ამოზნექილ ადგილას (შიგნითა მხარეს) ხელოსნის თითების ანაბეჭდები კარგად ჩანს⁴⁸.

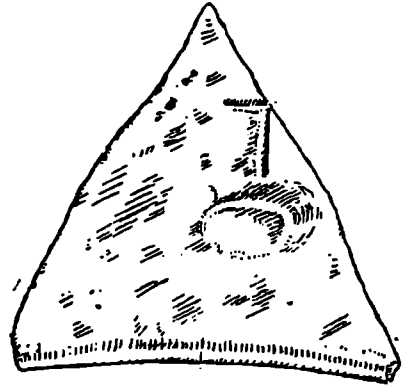
ამის შემდეგ კრამიტი უნდა წაეღოთ გამოსაშრობად, ე. ი. ქიმის გაკეთების შემდეგ კრამიტი ჩარხზე ალარ ბრუნდებოდა. ამიტომ, რომ ჩარხზე ტრიალის კვალი დარღვეულია სწორედ ქიმთან. როგორც გარეთა მხარეზე, ისე შიგნითაც. გარედან. რაკი სანახავი მხარე იყო ეს ზედაპირი, სვე-

ნი



სურ. 58

ლი ბელით საკმაოდ კარგად არის ხოლმე მოსწორებული ქიმის მიდამო და ამ ადგილას თითების კვალიც კარგად ჩანს. შიგნით კი ამოზნექილი ნაწილის მოსწორებისათვის დიდი ყურადღება არა-



სურ. 59



სურ. 60

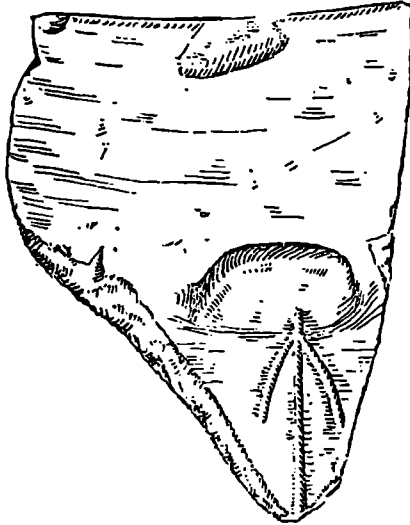
⁴⁸ ჩვენი მასალა არ იძლევა საფუძველს ვაიზიაროთ ირ. ციციშვილის შენიშვნა, გამოთქმული მცხეთის კრამიტის შესწავლასთან დაკავშირებით, იმის შესახებ, რომ „ჩვეულებრივ ქიმი ყალიბდება კრამიტთან ერთდროულად, რისთვისაც ყალიბში სთანადო ფოსო კვდება“. ჩვენ არ გვეგულება არც ერთი შემთხვევა ამ მოსაზრების დასამტკიცებ-

ლად. ქვემოთ გამოიჩვენება, რომ ღარიანი კრამიტი მცხეთელ ხელოსნებს ყალიბში საერთოდ არ უკეთებიათ. სწორია ი. ციციშვილის ამ შენიშვნის გაგრძელება, თუმცა იქაც უნდა იყოს საუბარი არა „უმეტეს შემთხვევაზე“, არამედ ყველა შემთხვევაზე (შლდ. ი. ციციშვილი, მცხეთის ანტიკური კრამიტის შესწავლისათვის. აკადემიის შრომათა კრ., ტ. IX, № 8, თბ., 1948, გვ. 516).

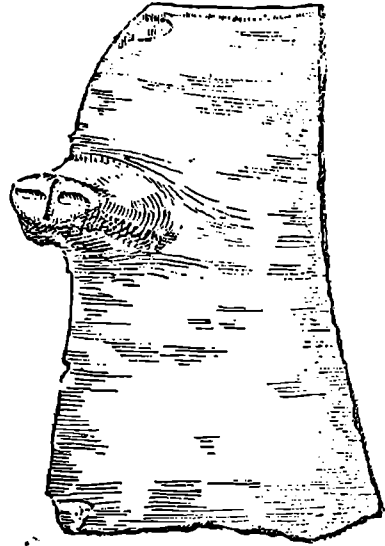
სოდეს არ მიუქცევით. ეს ბუნებრივია — შიგნითა მხარე სანახავი არც იყო; ამიტომ, რომ ხელოსნის თითების ანაბეჭდები შიგნითა ზედაპირზედაც უშეტეს შემთხვევაში კარგად ჩანს.

ფუძემრგვალი ქიმები მიუხედავად იმისა, რომ ისინი საერთოდ ერთგვარი მოყვანილობისა ჩანან, ერთმანეთისაგან მაინც განსხვავდებიან. იგრძნობა ეს განსხვავება იმაში, რომ ისინი სხვადასხვა სიმაღლისაა, მეტნაკლები — სიფართისა და სისქისა. მოყვანილობაც თითქმის ყველას ერთმანეთისაგან მკვირედ მაინც განსხვავებული აქვს; შეიმჩნევა სხვაობა ქიმის ზურგის დაქანებაში და იმ კუთხე-

თან გვაქვს საქმე, არამედ მაშინაც, როდესაც ერთი ხელოსნის მიერ გაცემებულ კრამიტსა და ქიმებს ვინილავთ.

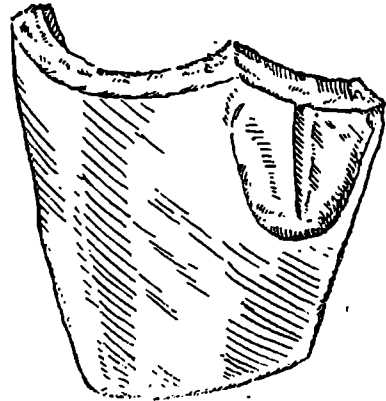


სურ. 61



სურ. 62

ერთი სიტყვით ირყევა, რომ არ იყო სავალდებულო აბსოლუტურად ერთნაირი ქიმების გა-




სურ. 63

ების სიდიდემია, რომელიც იქმნება კრამიტის ზურგზე ქიმის დამაგრების შემდეგ (სურ. 57--71).

მართალია, ყველა ამ სხვაობას კონსტრუქციული მნიშვნელობა არა აქვს. ზედა მწკრივის დარჩენ კრამიტს კარგად აჩერებს ყველა მათგანი, მაგრამ ეს სხვაობები ცხადსა ხდის, რომ ქიმი სავანგებო უაღრესი კი არ კეთდებოდა; მას ხელით ამზადებდნენ, უთუოდ მაშინ, როდესაც ეს ქიმი კრამიტისათვის უნდა გაეკეთებიათ — მიეძღრწათ. ასეთ ვითარებაში არ უნდა მოველოდეთ ორ სავსებით ერთნაირი მოყვანილობისა და ზომის ქიმს, არა მარტო იმ შემთხვევებში, როდესაც სხვადასხვა ხელოსნის ნახელავ-

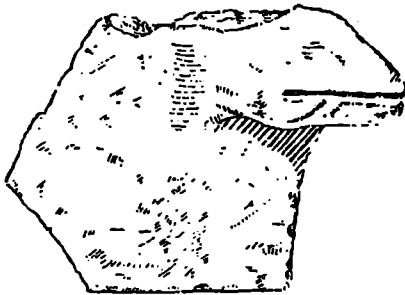
მოყვანა. როგორც ითქვა, ამას დანიშნულების თვალსაზრისით რაიმე მნიშვნელობა არ უნდა ჰქონოდა.

მცხეთის ლარიანი კრამიტების მსგავსი ქიმებრ ცნობილი არ არის სხვა ქვეყნების ანტიკურ კრამიტთა შორის. ყოველ შემთხვევაში არსებული ლიტერატურა ასეთ მითითებებს არ შეიცავს.



სურ. 64

გამოთქმულია მოსაზრება მცხეთის ლარიანი კრამიტისა და 1932 წელს კამიშ-ბურუნში აღმო-



სურ. 65₁

ჩენილი ლარიანი კრამიტის მსგავსების შესახებ ასე, მაგ.; ი. ციციშვილი აღნიშნავდა, რომ მცხეთის ლარიანი კრამიტი „თავისი ფორმით უახლოვ-

⁶⁰ ი. ციციშვილი, მცხეთის ანტიკური კრამიტის შესწავლისათვის. საქართველოს მეცნიერებათა აკადემიის მოამბე, ტ. IX, № 8, თბ., 1948, გვ. 518.

⁶¹ ლ. ბოჭორიშვილი, ქართული კერამიკა, I, კახური კერამიკა, თბ., 1948, გვ. 241.

დება 1932 წელს კამიშ-ბურუნის გათხრების დროს აღმოჩენილ ლარისებრ კრამიტს და აგრეთვე თანამედროვე სამხრეთის ქვეყნებში გავრცელებულსა და „თათრულის“ სახელწოდებით ცნობილ კრამიტებს⁶⁰.

ლ. ბოჭორიშვილს აღნიშნული აქვს, რომ ყირიმის მცხოვრებთა შორის ამჟამად ხმარებული და „თათრულას“ სახელწოდებით ცნობილი ლარისებური კრამიტი კი ქართული კრამიტისაგან არაფრით განსხვავდება⁶¹. ავტორი იქვე შენიშნავს, რომ ზემო იმერეთში (სოფ. შროშაში) დღესაც ინახება ბრტყელი და ლარისებური კრამიტი, რომელიც სამთავროსა და კამიშ-ბურუნში აღმოჩენილ კრამიტებს ძლიერ მიემსგავსება⁶¹.



სურ. 65₂


ბრტყელ კრამიტზე ასლა არაფერს ვიტყვით, ხოლო რაც შეეხება ლარისებრ კრამიტს, უნდა შეინიშნოს, რომ მცხეთის ანტიკურ ლარიანი კრამიტებსა და კამიშ-ბურუნის კრამიტებს შორის, ისევე როგორც შროშაში მოპირილ კრამიტებს შორის არსებითი განსხვავებაა. ჩვენი აზრით, შეიძლება ითქვას, რომ მსგავსება მხოლოდ დანიშნულებაშია და საერთოდ ლარისებრ მოყვანილობაში. სხვა მხრივ მათ საერთო არაფერი აქვთ.

ბაგინეთის და კამიშ-ბურუნის კრამიტებს შორის არსებითი კონსტრუქციული ხასიათის განს-

⁶¹ ლ. ბოჭორიშვილი, იქვე, გვ. 242.

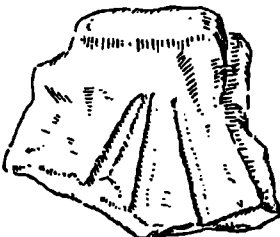
⁶² ლ. ბოჭორიშვილი, ქართული კერამიკა, I, თბ., 1948, გვ. 402.

ხევაებაა. კამიშ-ბურუნის ღარისებრ კრამიტს არა აქვს მცხეთური კრამიტის ტიპის ქიმი; ის გლუვ-ზედაპირიანია და უდუღაბოდ თავს ვერც შეიკავებდა შენობათა დაქანებულ სახურავზე. ამაში ვხე-



სურ. 66

დავთ ჩვენ არსებით კონსტრუქციულ განსხვავებას მცხეთისა და კამიშ-ბურუნის კრამიტებს შორის. მაგრამ ეს მხოლოდ ერთ-ერთი მხარეა.

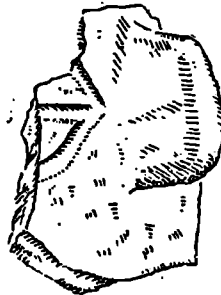


სურ. 67

ასე დაწერილებით განეხილეთ ჩვენ ღარიანი კრამიტის ქიმის საკითხი იმიტომ, რომ სწორედ ქიმი არის ერთ-ერთი ძალიან დამახასიათებელი დეტალი მცხეთის დედლაქობის ხანის ქართული ღარიანი კრამიტისა, რომლითაც უკვე უეჭვოდ დგინდება, რომ ამ ტიპის კრამიტის კეთება ადგილობ-

როვი საქმეა და საქართველოს გარეთ ასეთი კრამიტის კეთება რაკი უცნობი იყო, ცხადია შეუძლებელია, ძველ იბერიულ ხელოსნებს ვინმესგან გადმოეღოთ ის. ასეთი დასკვნა შეიძლება მივიღოთ ზემოთ აღნიშნულის საფუძველზედაც კი. მაგრამ მცხეთის ღარიანი კრამიტი ჩვენ გვაძლევს კიდევ უფრო მეტად დამაჩვენებელ მასალებს ზემოთ გამოთქმული მოსაზრების დასამტკიცებლად.

როდესაც მცხეთის ღარიანი კრამიტის ზოგიერთი თავისებურება მივეუთითეთ, ჩვენ აღენიშნეთ, რომ ზუსტად ერთნაირი ზომის ღარიანი კრამიტები გათხრებისას ჩვენ არ შეგხვედრია. ესაა უნდა მივეუთითოთ, რომ ამ ტიპის კრამიტის ღარი ძალიან თავისებურია. ეს თავისებურება შემდეგში მდგომარეობს: ძალიან ხშირად, მეტწილად, თუ ყოველთვის არა, ღარის არც ვარეთა და არც შიგნითა ზედაპირი სწორი არ არის. კარგად შეიმჩნევა პარალელური ირგვლივი (განივი) ზოლები, ხშირად წვრილი — თითქოს დღარული, ხშირად კი — ირგვლივ თითქმის ქედად ამოზნექილი (შდრ. სურ. 42—46). ეს არა აქვს კამიშ-ბურუნის კრამიტს (მი-



სურ. 68



სურ. 69

რიკით, მას სიგრძივი ზოლი უფრო ეტყობა), არც ბოსფორის და სინოპის კრამიტებს, რა თქმა უნდა, არც შუასაუკუნეების და ახალ ქართულ კრამიტებს.

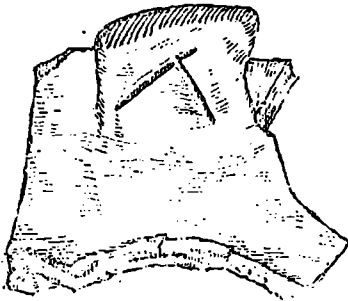
მცხეთის ღარისებრ კრამიტს, განსაკუთრებით თავსა და ბოლოში კარგად ეტყობა ეს ირგვლივი, მეტწილად პარალელური ზოლები, როგორც ვარეთა ზედაპირზე, ისე შიგნითაც. უფრო თვალსაჩინოა ეს ზოლები სწორედ შიგნითა მხარეს (სურ. 42—46).

ეს განივი პარალელური ზოლები არ არის მოსალოდნელი კრამიტის ყალიბში მოჭრისას და ქობუნაზე გაფორმებისას. მცხეთის კრამიტის საყ-

მაოდ დაწერილებით და მრავალრიცხოვანი მასა-
ლის გათვალისწინება არ იძლევა საფუძველს ვი-
ეარაუდოთ მცხეთის ლარიანი კრამიტის მოჭრა ყა-
ლიბში და ქობულას ტიპის იარაღით მისი გაფორ-
მება. მცხეთის დედაქალაქობის ხანის
ლარიანი კრამიტი ყალიბით ნაკეთუ-
ბი არ არის. ე. ი. ის ამითაც განსხვავდება კი-
მიშ-ბურუნის, სინოპის, ბოსფორის ანტიკური,
შუასაუკუნეების საქართველოს ლარიანი და თანა-
მედროვე ქართული ლარიანი კრამიტებისაგან.

კრამიტის მოსაჭრელი ყალიბის უარყოფამ
დასვა საკითხი იმას შესახებ, თუ როგორ უნდა
ეკეთებინათ მცხეთური ლარიანი კრამიტი.

მასალის გაცნობამ დაგვარწმუნა, რომ მცხე-
თის ლარიანი კრამიტი უკეთებით ეკრამიკულ ჩა-
რხზე; ისე როგორც წყალსადენის მილები, ე. ი.



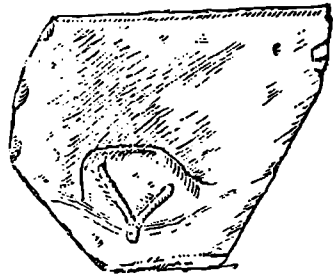
სურ. 70

ასე ვთქვათ „საკრამიტე მილები“ უკეთებით (ეს
იქნებოდა ნახევარფაბრიკატი), შემდეგ დაახლოე-
ბით შუაზე, სიგრძეზე გაუჭრიათ. ეს მილები და
თითო საკრამიტე მილიდან ორ-ორი ლარისებრი
კრამიტი მიუღიათ (ამ ტიპის კრამიტის მოჭრის
თანმიმდევრობა იხ. სურ. 52—53). ასეთია დასკე-
ნა მცხეთის (ბაგინეთის, სამთავროს, არმაზისხე-
ვის, სარკინის, წიწამურის) ლარიანი კრამიტის მო-
ჭრის შესახებ.

კრამიტის კეთების პროცესს საქართველოში
„მოჭრას“ ეძახიან. ლ. ბოჭორიშვილს აღნიშნული
აქვს, რომ „ნეპურკლები სიტყვა „გაკეთება“-ს
ხმარებენ, მეგურეები და მეკრამიტეები კი —
„მოჭრას“⁸². ეს ტერმინი მრავალმხრივ საყურად-
ღებო ჩანს. ეთნოგრაფიული მასალები კრამიტის
დამზადებისა თითქოს არ ამართლებენ ამ ტერმი-
ნის ასე გაგრძელებას. მართლაც, როგორც კა-

ხეთში, ისე ქართლში და იმერეთშიც მეკრამიტე-
ებს აქვთ ხელსაწყო, რომელსაც „ყალიბი“, „ჩარ-
ჩო“, „ფორმა“ ან „კალაპორტი“ ეწოდება. მოწყვე-
ტენ მრგვალ გუნდას, ჩაადებენ ამ ყალიბში და
გაიყვანენ ისე, რომ ამოივსოს ის. შემდეგ ამ გაბ-
რტყელებულ თიხას „ქობუნაზე“ — „ბოყვზე“ გა-
დაიყვანენ და ბოლოს გასაშრობად დასვამენ. მთე-
ლი ეს პროცესი არსად მოჭრას არ გულისხმობს და
თითქოს გაუგებარი რჩება, რატომ ხმარობს ხალხი
„კრამიტის მოჭრას“, ხოლო „ქურჭლის კეთებას“.

ამ საკითხის გადასაწყვეტად შეიძლება მნიშ-
ვნელოვანი იყოს იმის გათვალისწინება, რომ ძვე-
ლად საქართველოში კრამიტი იჭრებოდა — მილის
გაჭრის გზით მიიღებოდა და ტერმინი „მოჭრაც“,
შესაძლებელია, ისევე ძველი იყოს, როგორც ან-



სურ. 71

ტიკური წესი საქართველოში კრამიტის კეთებისა,
ე. ი. კრამიტის მოჭრისა. შეიძლება არ იყოს უსა-
ფუძვლო ვივარაუდოთ, რომ შემდეგში, ცხადია,
კრამიტის კეთების ხერხი შეიცვალა; კრამიტი უკ-
ვე ყალიბში კეთდება, მაგრამ, კეთების პროცესის
დასახასიათებლად ძველი ღრობიდანვე შემუშავე-
ბული ტერმინი „კრამიტის მოჭრა“ შემოგვრჩა.

ზემოთ აღნიშნული გვაქვს, რომ კრამიტებს
ღარებო—ზოლები შემოსდეს ზედაპირზე შიგნითა
მხარეს და გარედანაც. ეს შერჩენილია ჩარხზე
ტრიალის შედეგად. ზოლები წყდება ქიმთან (რად-
გან ქიმი უკეთდება მაშინ, როდესაც მილი მთელ
სიმაღლეზე ამოიყვანებოდა, ე. ი. ჩარხზე უკვე
აღარ იქნებოდა საჭირო მილის დამუშავება) და
კრამიტის სიგრძივ კიდეებზე (აქ დანის პირი
წყვეტს ზოლებს, რადგან მილი სიგრძეზეა ორ
ადგილს გაჭრილი).

ამ ზოლებს გარდა მითითებული იყო ამოზნე-
ქილი ზოლებიც. ეს ჩვენის აზრით, იმით არის გა-

⁸² ლ. ბოჭორიშვილი. ქართული კერამიკა, I, თბ.
1948, გვ. 402

მოწვეული, რომ ჩარხზე ტრილისას არათანაბარი ძალით აწევებოდა ხელოსანი მილის კედელს. განსაკუთრებით შიგნიდან და, მეტწილად იმ შემთხვევაში, როდესაც ახალ-ახალი გრძელი გუნდები უნდა დაემატებია მილისათვის.

ძალიან ხშირად კრამიტის შიგნითა ზედაპირზე კარგად ჩანს ადგილი, სადაც გუნდა მეორე გუნდას უერთდებოდა. თითო გუნდა დაახლოებით 4,5—5 სმ სიმაღლეს უმატებდა მილს; ე. ი. ყოველ საკრამიტე მილს 9—10 გრძელი გუნდა დასჭირდებოდა. გუნდა სხვადასხვა სიგრძისა შეიძლება ყოფილიყო, ან თანაბარიც. უკანასკნელ შემთხვევაში ხელოსანი მოწყვეტდა მისთვის საჭირო სიგრძის გუნდას. ასევე მიახლოებით გუნდათა სიმსწორე შეიძლება ვიკარაუდოთ.

საკრამიტე მილის ამოყვანისთანავე მას ვიწრო ბოლოში, გარედან ორი ქიმი უკეთდებოდა, რის შემდეგ ეს მილი გასაშრობად უნდა დაეყენებიათ. შესრობის შემდეგ რკინის მომტრო დანით ან იშვიათად ხის დანითაც მილი სიგრძეზე ორ თანასწორ ნაწილად გაუჭრიათ და, როგორც ზემოთ იყო აღნიშნული, თითო საკრამიტე მილიდან (სურ. 52) ორ-ორი დარიანი კრამიტი მიუღიათ (სურ. 53). მითითება იმის შესახებ, რომ ორ თანასწორ ნაწილად გაუჭრიათ მილი, რა თქმა უნდა, ისე არ უნდა იყოს გაგებული, თითქოს ზუსტად თანასწორ ნაწილებთან გვექნოდეს საქმე. ხელოსანი მილს შუაზე ჰკრიადა და რაკი ზუსტი თანასწორობა აუცილებელი არ იყო, ის საგანგებო ხელსაწყოებს არ ხმარობდა. კიდევ მეტი, ხშირად სწორადაც არ გაუჭრია ხელოსანს მილი, ე. ი. დანა სწორხაზოვნად ვერ გაუტარებია; ამიტომაც, რომ დარიანი კრამიტები გლუვზედაპირიან საგანზე რომ დაემხოს, მყარად ვერ დგება. ჩვენ არც ერთხელ არ შეგვხვედრია ზუსტად შუაზე გაჭრილი მილი და თანასწორი კრამიტები. ეს ზედმიწევნითობა საჭირო არც იყო, სახურავზე მცირე სხვაობა კრამიტს არ შეეცდებოდა; მით უფრო, რომ კრამიტების დასამაგრებლად სათანადო მიწა (ტალახი) და ხსნარიც ყოფილა გამოყენებული (საილუსტრაციოდ იხ. მავზოლეუმის ტიპის სამარხის სახურავი: ტაბ. XXVI; სურ. 50—51).

რიგ ნიმუშებზე შერჩენილია დანის კვალი. გაღარულია თიხა და ისეა დატოვებული. ასეთი შემთხვევები იმის მაჩვენებელია, რომ გაჭრისას ხაზი

ძალიან გამრუდებია ხელოსანს და ხელმეორედ გაუჭრია საკრამიტე მილი. შეცდომით ვაღარული არც კი ამოუესია და ისე გამოუწვავს კრამიტს. ცხადია, ესეც არ გამოჩნდებოდა სახურავიდან. ძალიან ხშირად ჩანს დანისპირის სიფართოეც. ირკვევა, რომ ხელოსანი გამოსაშრობად დაყენებულ კრამიტს ჰკრიადა ორად, თანაც ქვევიდან აუსვამდა, აატარებდა დანას. კარგად ჩანს, რომ თავსა და ბოლოში დანას შიგნითა მხარეზე არ გაუტანებია — შუა ნაწილას კი. თავსა და ბოლოში მცირე ნაწილი გაუჭრელად რჩებოდა, მაგრამ ეს ისე უმნიშვნელო ყოფილა, რომ კრამიტის ორად გახსნისათვის — გაპობისათვის ხელი არ შეუშლია. ხშირად მთელ ტანზე არსად არ ჩანს დანა მეორე მხარეზე გასული და 1—2 მილიმეტრის სისქის გაუჭრელი შიდაპირია შერჩენილი. ცხადია, როდესაც ხელოსანი დანით სჭრიადა მილს — შიგნითა ზედაპირი დანის კვალდაკვალ აიზნიქებოდა. თითქმის ყოველთვის ხელოსანს ეს აზნექილი ხაზი ხელით (თითით) შეუსწორებია, მას შემდეგ რაც მილი ორად გააბო. იშვიათად, მაგრამ მაინც არის შემთხვევები, როცა ეს აზნექილი ზოლი შეუსწორებელია მთელ სიგრძეზე, ან თავსა და ბოლოში. უფრო ხშირად, ცხადია, ეს უკანასკნელი შემთხვევა გვხვდება.

საკრამიტე მილის გაჭრის პროცესის აქ წარმოდგენილი სურათი შედგენილია არქეოლოგიური მასალის ანალიზის საფუძველზე. ჩვენ ხელთ არა გვაქვს ეთნოგრაფიული მასალები, რომელსაც შეეძლოს აღმოგვიჩინოს დანმარება და უფრო დაწვრილებით წარმოვადგინოთ მილის გაჭრის — კრამიტის გაფორმების ყველა მომენტი.

ამ პროცესის უფრო ვრცლად წარმოდგენას, ზემოთ მოტანილი არქეოლოგიური დაკვირვების გათვალისწინების შემდეგ, ხელს შეუწყობს, ასე ვთქვათ, არა პირდაპირი ეთნოგრაფიული მასალის მითითება*.

ეთნოგრაფიულ ბოჭორიშვილს თავის არაერთხელ მითითებულ ნაშრომში მეთორნეობის განხილვისას აღნიშნული აქვს, რომ თორნე სამ ნაჭრად იჭრება. ეს პროცესი აღწერილია შემდეგნაირად: „თორნე ცოტათი რომ შეჭრება, ისე რომ თითის დაჭერით არ შეიღრვიოს და საჭერმა გაუაროს, გართა მხრიდან სამ ადგილას დანით ჩასურავენ და კარგად გახმობის შემდგომ კი სამ ნაჭრად გაჭრიან.

* თორნის გაჭრის მასალები იმითომ მომაქვს, რომ რამდენადაც ჩვენთვის არის ცნობილი, საკრამიტედ მილს ახლა

არაიენ კრის; ამისათვის სპეციალური ყალიბებია — ფორმებია — სახელოსნოებშიც კი.

თორნის გაჭრას შემდეგნაირი წესით აწარმოებენ: თორნზე შიმშის მიაყულებენ და შიმშის ასწვრივ, შიმშის ნაპირის მიყოლებასზე, დანას აუტარებენ ისე, რომ კედელი მხოლოდ ნახევარ სისქეზე ჩაიჭრას; როდესაც შესაძლებელი შეიქმნება ნაჭრების განცალკევება, სანახევროდ ჩაჭრილი ხაზის თავსა და ბოლოს დანას გაატარებენ — დანას თორნის კედლებში გაახედებენ, ჩაჭრილი ზოლის ასწვრივ. შიგნითა მხრიდან, თორნეს ადგილ-ადგილ ჩაქურჩებს შემოპკარვენ და ნაჭრებს ერთმანეთისაგან განაშორებენ („ნაჭერი ნაჭერს განშორდება“). ვაუხმობელი თორნე რომ გაიჭრას, სიგანეზე დასკდება და სამუდამოდ დაზიანდება“⁵³.

თორნის დაჭრა ჩვეულებრივად ქურის სიპატარავით არის გამოწვეული, მაგრამ როდესაც თორნეს მექვევრები აყეთებენ, ისინი მის გამოწვევასაც ქვევრის ქურაში აწარმოებენ და გაჭრა არ სჭირდებათ.

მეთხველი ადვილად გაიგებს, რომ მე ამ შემთხვევაში თორნის დამზადების საკითხები არ მაინტერესებს; რაკი მილის გაჭრის პროცედურაა შესასწავლი, ჩვენი აზრით, თორნის მშავალით აქ ყველაზე უფრო გამოსადგვია. სხვა არა იყოს რა თორნეც ხომ თავისებური მილია, ოღონდ მოკლე და დიდი დიამეტრის*.

ზემოთ აღწერილის მსგავსი პროცედურა უნდა წარმოვიდგინოთ საკრამიტე მილის გაჭრის შემთხვევაშიაც. მაგრამ, ცხადია, არა მისი ზუსტად განმეორება.

უქვევლია კრამიტი შეშრობის შემდეგ უნდა ჩაესვათ, მაგრამ არა სამ ადგილას, არამედ ორ ადგილას, რადგან ყოველი საკრამიტე მილიდან 2 კრამიტის უნდა მიეღოს. კრამიტის ჩასერვისა და ჩაჭრის უსწორო-მასწორება გვიჩვენებს, რომ შიმშა ან სხვა რამ ხელსაწყო არ გამოუყენებიათ. როგორც ჩანს, მაინც და მაინც არ ცდილან ზედმიწევნით სწორად ჩაჭრათ მილის გვერდები, ეს გასაგებია: სახურავზე ოდნავ უსწორო ნაპირიანი, ან გაჭრის შემდეგ დამატებით ნაპირებშემოთლილი კრამიტეც კარგად გამოიყენებოდა. თორნის შემთხვევაში სიზუსტე აუცილებელია, რადგან გამოწვევის შემდეგ თორნის ნაწილები ერთმანეთს უქვევლად უნდა მიუდგეს.

ჩვენ არ გვაქვს საფუძველი ჩაქურჩის გამოყენება ვივარაუდოთ, რადგან ამის საშუალებას საკრამიტე მილის დიამეტრი არ იძლევა. უნდა ვიფიქროთ, რომ მოპირდაპირე მხარეებზე ჩასერული მილის გახსნა ხელთ წარმოებდა და დიდ სიძნელეს არ წარმოადგენდა. მცირეოდენი უსწორო-მასწორო კიდეები დანით ადვილად შეუსწორებიათ, როგორც ეს კარგად ჩანს თითქმის ყველა ნიმუშზე (მაგ., შეადარეთ № 1164). როგორც აღინიშნა, საკრამიტე მილი დანითაა ჩასერული, გაჭრილი და შემოსწორებული. დანა მოკლე, თხელი-პირიანი უნდა ყოფილიყო. ბაგინეთზე ნაპირიანი ლარიანი კრამიტის ნატეხთა შორის, როგორც აღინიშნა, ამ მხრივაც საყურადღებო ნიმუშებიც აღმოჩნდა. ამ ნატეხების საშუალებით ჩვენ დანის პირის სისქის დადგენას ვახერხებთ. ამ გზით ჩვენ შემოგვენახა კვალი დანისა, უთოვოდ ოდნავ გაფართოებული სახით, მაგრამ მაინც საკმარისია იმისათვის, რომ დანის პირის სისქე წარმოვიდგინოთ; მრავალრიცხოვანი ჩამონათალებიც დანის პირის მოყვანილობის ადგენის საშუალებას გვაძლევს. ამრიგად, საკრამიტე მილის გასაჭრელი დანის პირის მოყვანილობის დადგენაც ხერხდება და ვეცნობით ანტიკური კრამიტის წარმოებისათვის საჭირო კიდეც ერთ ხელსაწყოს — რკინის დანას.

კრამიტის კეთების მცხეთური წესი აღასტურებს, რომ ანტიკური ხანის ლარიანი კრამიტის მკეთებელი შესაძლოა თითონ მეჭურჭლე იყო, რადგან მცხეთური კრამიტი მზადდება მეტწილად წითელი ჭურჭლის თიხისაგან და ჭურჭლის მორგებზე, ე. ი. მეკრამიტეობა შესაძლოა ყოველთვის არც კი იყო მეჭურჭლეობისაგან გამოყოფილი მცხეთის ღელაქალაქობის ხანაში და მასთან იყო დაკავშირებული ისევე, როგორც გვიან პერიოდში „წყლის მილების მკეთებლობა მეჭურჭლეობასთან არის დაკავშირებული, რადგან მზადდება წითელი ჭურჭლის თიხისაგან და იჭრება ჭურჭლის ჩარხზე. მილის მომჭრელიც მეჭურჭლეა...“⁵⁴.

მცხეთაში აღმოჩენილ ზოგიერთ კრამიტს და თიხის ჭურჭელს ან სპეციალურ კერამიკულ ფილებს ხშირად ერთნაირი ნიშნები აქვთ. ამის საფუძველზე ი. ციციშვილი სამართლიანად ფიქრობს, რომ კრამიტისა და კერამიკული ჭურჭლის წარმო-

* მე არ ვვლისხმობ „მეპურის თორნეს“, რომელიც ქვევრს უფრო წაგავს, ვიდრე მილს. — ეს ტიპები კარვალაა გარჩეული ლ. ბოჭორიშვილის წიგნში (დასახ. ნაშრ. გვ. 144).

⁵³ ლ. ბოჭორიშვილი, ქართული კერამიკა, I, თბ., 1948, გვ. 142.

⁵⁴ ლ. ბოჭორიშვილი, ქართული კერამიკა, I, თბ., 1948, გვ. 344.

ება, შესაძლებელია, ყოველთვის არ ყოფილიყო დიფერენცირებული⁵⁵.

ჩვენ ვფიქრობთ, რომ მცხეთის ღარიანი კრამიტის კეთების ზემოთ აღწერილი წესი ყველაზე მნიშვნელოვნად ანსხვავებს ერთმანეთისაგან მცხეთის დედაქალაქობის ხანის ღარისებრ კრამიტებს და ანტიკურ ქვეყნებში (და აგრეთვე შვეიცარიის ჩრდილოეთ სანაპიროზე) იმ დროს ან უფრო ადრე გავრცელებულ კრამიტებს.

ეს ადგილობრივი, ქართული წესია ღარისებრი კრამიტის მოჭრისა.

როგორც ზემოთ მივუთითეთ, აქამდე ანტიკური კრამიტის კეთების მხოლოდ ერთი წესი, ყალიბში კეთება იყო ცნობილი. ახლა, მცხეთის მასალების გაყვანის შემდეგ ირკვევა მეორე წესი — ქართული (იბერიული) წესი ღარისებრ კრამიტის ჩარჩზე კეთებისა. ეს უკანასკნელი არა მარტო ქართული კრამიტის წარმოების თავისებურებად უნდა ჩაითვალოს, არამედ მიღებული უნდა იყოს მხედველობაში საერთოდ ანტიკური ხანის კერამიკული საამშენებლო მასალის შესწავლა-გათვალისწინებისას და აღნიშნოს, რომ ანტიკურ ხანაში ცნობილი იყო კრამიტის მოჭრის ორი წესი: კრამიტის მოჭრა საგანგებო ყალიბებით და კრამიტის მოჭრა ჩარჩზე. ამრიგად მცხეთაში მიკვლეულ წესს არსებითი მნიშვნელობა ეძლევა საერთოდ ანტიკური ტექნიკის ისტორიაში.

რაკი ჩარჩზე მუშაობასთან იყო დაკავშირებული ღარიანი კრამიტის კეთება, ამიტომ საკრამიტე მიწეზე განსაკუთრებული სიფრთხილით შერჩევას და მომზადებას მოითხოვდა. მართლაც, როგორც ჩანს, ძალიან სუფთა და კარგი თიხა გამოუყენებიათ საკრამიტედ. კარგი თიხა და ჩარჩზე ამოყვანა კრამიტისა დამახასიათებელია მეკრამიტეობისათვის ანტიკური ხანის ქართლის ქალაქებში. ასე სუფთა თიხა და კარგად დამუშავებული ზედაპირი საღებავსაც კარგად იღებდა, ინახავდა და კარგადიც გამოჩნდებოდა; ე. ი. სახურავზე სწორედ ღარიანი კრამიტი გამოირჩევა ყოველთვის. მითუმეტეს, რომ მცხეთური ბრტყელი კრამიტი უფრო პატარაა, ვიდრე ანტიკური (რომაული, ბერძნული, შვეიცარიისპირეთის და დასავლურ-ქართული). ასე უნდა ყოფილიყო ძველ მცხეთაშიაც. ბრტყელი კრამიტი თითქოს ფონი უნდა ყო-

ფილიყო ასე კარგად შეღებილი წითელი ღარიანი კრამიტისათვის (სურ. 47; ტაბ XXV, XXVI).

ზემოაღნიშნულთ არ ამოიწურება მცხეთის ღარისებრი კრამიტის კეთების საკითხები. ჩვენ ახლა შეღების საკითხი უნდა განვიხილოთ. ჩვენ ამ მხარე ბოლოსათვის მოვიტოვეთ იმიტომ, რომ ამით მცხეთის კრამიტი გავს საერთოდ ცნობილ ანტიკურ კრამიტებს; ე. ი. შეღება იმ დროს საერთოდ გავრცელებული წესია, როგორც ეს სამართლიანად აქვს აღნიშნული ვ. გაიდუქევის⁵⁶ და წარმოების რომელიმე ცენტრის თავისებურებად არ შეიძლება იყოს აღიარებული. მცხეთის მასალის შესწავლა ჩვენ გვაძლევს საფუძველს უარი ვთქვათ ბ. გრაკოვის დებულებაზე, რომლის მიხედვით შეღება არის „ორიგინალური თავისებურება სინოპის მსხვილი კერამიკისა“⁵⁷.

ვ. გაიდუქევის მრავალრიცხოვანი მასალა აქვს მოტანილი ამ მოსაზრების საწინააღმდეგოდ ახლა ამას მცხეთის მასალაც შეიძლება მივმართო.

შეღებვა დამახასიათებელია ორივე ტიპის კრამიტისათვის. ამიტომ ჩვენ საერთოდ აღნიშნავთ და დავახასიათებთ ამ მხარეზე.

ვ. გაიდუქევის სწორად აქვს დახასიათებული საღებავის დანიშნულება; მას საღებავი „ჰიქურად“ მიუჩნევია და უპირატესობას ამ უკანასკნელ ტერმინს აძლევს. ჩვენის აზრით, „ჰიქური“ არ არის მთლად შესაფერისი ამ შემთხვევისათვის. მცხეთის, გორისციხის, ურბნისის, ქვატხელების, დასავლეთ საქართველოს ქალაქების (ვანი, არქეოპოლისი) და რომაული კრამიტების გაყვანა გვარწმუნებს, რომ საქმე აქვს საგანგებო საღებავთან, რომელიც მოწითალო ან მოყავისფრო ელფერს ატარებს და უფრო terra sigillata-ს თხელ ლაკს წააგავს, ვიდრე ჰიქურს. რეალურად ჩვენ საქმე გვაქვს კრამიტის წერნაქით შეღებვისთან, რომელიც ცხადია, არა მარტო ალამაზებს თიხის ნაწარმს, არამედ სიმავრესაც აძლევს მას. როგორც ჩანს, ასეთი მიზნით უნდა წავსვათ წერნაქი მცხეთის, ძველი კრამიტებისათვისაც. ანტიკური კრამიტისათვის საერთოდ მიღებული შეხედულება შეიძლება იბერიულ კრამიტზედაც გავავრცელოთ და გავიზიაროთ მოსაზრება იმის შესახებ, რომ კრამიტის შეღებვა წარმოებდა იმ მიზნით, რომ დაეცვათ ისინი ატმოსფერული ნალექების დამშლელი ზე-

⁵⁵ ე. ი. ციციშვილი, დასახ. ნაშრომი, გვ. 522.

⁵⁶ В. Ф. Гайдукевич, Строительные керамические материалы Босфоры. Босфорские терепицы. ИГАИМК, вып. 104, М.-Л., 1935, გვ. 235.

⁵⁷ В. Н. Граков, Древнегреческие керамические клеи с именем астиномов, М., 1929, გვ. 69.

მოქმედებისაგან, მაგრამ საღებავის ფერის შერჩევისას შესახებობადაც ყოფილა მიღებული მხედველობაში.

ცხადია, წერნაქი გამოწვამდე უნდა წავსვათ, მაგრამ ირკვევა, რომ მას შემდეგ, რაც კრამიტი გაშრებოდა და დანით კარგად შემოთილებოდა. წერნაქი რომ შემოთლის შემდეგ წაუსვამთ, ცხადი ხდება კრამიტის კიდებში დათვალეირებისას. ძალიან ხშირად ჩამოთილი ნაწილებზე გადმოღვენილი საღებავი ჩანს.

საღებავი, როგორც ჩანს, ძალიან თხელი ყოფილა; მეტწილად მუქი-მოწითალო ფერისა. შეუღლებიათ მხოლოდ ზედაპირი კრამიტისა, ე. ი. გამოსაჩენი მხარე. როგორც წინ ითქვა, წერნაქი კრამიტსაც იცავდა და სახურავსაც ძალიან ალაშქვებდა.

ოსტატს, რომელსაც წერნაქი უნდა წავსვა კრამიტისათვის, ძალიან კარგად უნდა ცოდნოდა ბრტყელი და ღარიანი კრამიტის სახურავზე დაწყობის წესი. აღმოჩენილი ნიმუშები გვიჩვენებენ, რომ ხელოსანი თითქმის ყოველთვის კრამიტის მხოლოდ იმ ნაწილს ფარავდა საღებავით, რომელიც ნამდვილად ჩანდა. როგორც ჩანს, ის საღებავის მომპირნებობას ეწეოდა. სხვაგვარად არ შეიძლება აისნას ის გარემოება, რომ ბრტყელი კრამიტის აღუნული გვერდები და ფართო მხარის დასასრული მეტწილად უწერნაქოდ არის დატოვებული. ამ ნაწილების შეუღლებავად დატოვება გასაგებია, რადგან აღუნულ გვერდებზე ღარიანი კრამიტი უნდა დაიწყოს, ფართო მხარე კი ზედა მწკრივის ბრტყელი კრამიტით იფარება; კრამიტი კრამიტს ედება ნაწილობრივ. ამრიგად, მიუხედავად იმისა, რომ ბრტყელი კრამიტის ზედაპირი მთლიანად არ იფარებოდა წერნაქით, შეუღლებავი ნაწილები მაინც არ ჩანდა სახურავზე; ეს ნაწილები სხვა კრამიტებით იფარებოდა.

წერნაქი ისე თხელი ყოფილა, რომ წასმისას ჩერის თუ ფუნჯის მიერ დატოვებული კვალი ბევრგან ახლაც შეიმჩნევა.

წერნაქის გამოყენება დამახასიათებელია შემდეგი ხანის მეჭურჭლეთათვის, მას ახლაც ფართოდ იყენებენ; როგორც ჩანს, ამ ნივთიერების გამოყენების დიდი ტრადიცია აქვთ ქართველ მეჭურჭლეებს და მეკრამიტეებს. ყოველ შემთხვევაში, ჩვენ გვაქვს წერნაქით შეღებილი ჭურჭელი ძვ. წ. I ათასწლეულის შუა ხანებიდან მაინც⁵⁸.

⁵⁸ Б. А. Куфтин, Археологические раскопки в Трнавети, Тб., 1941, 83: 41.

უქანასკნელ საუკუნეებში წერნაქი თითქმის მხოლოდ ჭურჭლის გასალამაზებლად, მოსახატავად იხმარება. აღსანიშნავია, რომ ეს მოწითალო საღებავი (წერნაქი) მცხეთასთან ახლოს მოიპოვება. ცნობილია, მაგ., წერნაქი აშორიანის მთისა, კასპთან ახლოს. მოსალოდნელია მცხეთელ ოსტატებს უფრო ახლოსაც ჰეულებოდეთ წერნაქი.

როგორც აღვნიშნეთ, წერნაქის გამოყენება ჭურჭლის მოსახატავად სხვა და ანტიკური ხანის კრამიტის თხლად „მოჭიქვა“ სულ სხვა დანიშნულებისა იყო. მცხეთელმა ხელოსნებმა ჭურჭლის მოჭიქვა რომ კარგად იცოდნენ, ამაში სამთავროს ორმოსამარხების კერამიკის გაცნობითაც ადვილად დაერწმუნდებით. ჭურჭლის მოჭიქვა სამთავროში ისე დაწინაურებული იყო, რომ ანტიკური ხანის კრამიტის „მოჭიქვის“ სირთულის საკითხი არც შეიძლება დაისვას. დანიშნულებით და დახელოვნებით ეს ორი სახე ერთმანეთს ვერ შეედრება.

რაკი გამოიკვეთილა, რომ IV—III საუკუნის მცხეთაში კრამიტის წარმოება განვითარებული ყოფილა და თანაც ადგილობრივი ქართული წესით უკეთებით ღარიანი კრამიტი, ახლა შეიძლება იმ ნაგებობაზედაც შევიქმნათ წარმოდგენა, რომლის გადასახურავადაც კრამიტი მზადდებოდა.

ამ საკითხთან დაკავშირებით საჭირო კრამიტების აღმოჩენის ვითარება გავიცნოთ. ჩვენ უკვე არა ერთხელ მივეთითეთ, რომ ჩვენთვის საყურადღებო ტიპის კრამიტი აღმოჩენილია საქაზოდ ფართო ტერიტორიაზე — არმაზისხევიში, ბაგინეთზე, სამთავროში, წიწამურის სერზე და სარკინეს მიდამოებში. ამას გარდა, კრამიტები ნაპოვნია დაბა მცხეთის ტერიტორიაზე, რკინიგზის სადგურთან და ა. შ.

სამთავროში აღმოჩენილი კრამიტები სამარხის ასაგებად იყო გამოყენებული, ე. ი. სამთავრომ მოგვცა სამარხად გამოყენებული კრამიტები. ასეთივე სურათია თითონ დაბის ტერიტორიაზე და რკინიგზის სადგურთანაც (ამ მხრივ გამოჩაყლის ე. წ. „მავზოლეუმის ტიპის“ სამარხი წარმოადგენს). არმაზის ხევიში ბევრიც სამარხად გამოყენებული კრამიტი, მაგრამ უმთავრესი ნაწილი ნაგებობებშია ნახმარი და ამიტომ დამტკრებულიც. აქ აღმოჩენილი კრამიტები პირველად ალ. კალანდაძემ გამოაქვეყნა. როგორც ა. კალანდაძის ანგარიშიდან ირკვევა, უმთავრესი მათგანი არმაზისხევის აბანოში ყოფილა გამოყენებული. შემდეგში წარმოებულმა გათხრებმა თითო-ოროლა სარწმუნო

ნო საბუთი მოგვცა იმ ნაგებობათა კრამიტით გადახურვის შესახებ, რომლებიც აბანოს კომპლექსთან ახლოს არის და, როგორც წინ ითქვა, ალბად პიტიახშოთა სასახლეებთან იყო დაკავშირებული. ეს მოკლე შენიშვნა ამტკიცებს, რომ არმაზისხევში კრამიტი საზოგადოებრივ ან სახელმწიფოებრივი დანიშნულების ნაგებობებთან არის აღმოჩენილი, ე. ი. პირველ რიგში ამ ტიპის სახლელულთა გადასახურავად გამოიყენებოდა. ასეთი შთაბეჭდილება შექმნა არა მარტო 1937/38 წლებში ჩატარებულმა გათხრებებმა, არამედ მომდელი არქეოლოგიური კამპანიების შედეგებმაც. ყოველ შემთხვევაში, ჩემთვის ცნობილი არ არის არმაზისხევიდან ისეთი მასალა, რომელიც ადასტურებდეს რიგითი მოსახლეების საცხოვრებელ ნაგებობათა კრამიტით გადახურვას. ასეთივე სურათია ბაგინეთშიაც. კრამიტით აქ გადახურულია: სასახლის ტიპის ნაგებობანი, აბანო, ვალანის კოშკები და სხვა, უთუოდ სამეფო ან სახელმწიფოებრივი დანიშნულების ნაგებობანი.

უნდა დავუშვათ, რომ კრამიტი კეთდებოდა სახელმწიფოებრივი და საზოგადო დანიშნულების სახლელულთა გადასახურავად. ამასთანავე, დასაშვებია, რომ კრამიტის სახურავიანი სახლები ჰქონდათ წარჩინებულთ, სამეფო ხელისუფლებასთან ახლო მდგომ პირებს, მონათმფლობელებს და თავისთავად ცხადია — ქურუმებს. ე. ი. უნდა ვიფიქროთ, რომ კრამიტის სახურავიანი სახლები გაბატონებული ფენის საკუთრებას წარმოადგენდა. როგორც წესი, მათ მიუწვდებოდათ ხელი კრამიტის სახურავიან სახლებისათვის.

სხვაგვარად არცია მოსალოდნელი. კრამიტით გადახურვა საიმედო კონსტრუქციის ნაგებობას გულისხმობს; ასეთი სახლები იმერის სამეფოს რიგით მოქალაქეებს, რა თქმა უნდა, არ ჰქონდათ. აქედან გამომდინარეობს შემდეგი დასკვნაც: კრამიტი პირველყოვლისა საგანგებო დანიშნულებით, სამეფო, საზოგადო ან გაბატონებული წრისათვის განკუთვნილ ნაგებობების გადასახურავად უნდა ყოფილიყო მოჭრილი. შესაბამისად, უნდა ვივარაუდოთ, რომ ის სამეფო ქარხნებში ან მონათმფლობელთა სახელოსნოებში უნდა ეკეთებოდა.

რაკი მცხეთელ მოქალაქეებს, როგორც ჩვენ ვვარაუდობთ, კრამიტის სახურავიანი სახლების

აშენება არ შეეძლოთ, დიდ მცხეთაში კრამიტით გადახურული ნაგებობების აღმოჩენა იმდროინდელი მცხეთელი მოქალაქეების კეთილდღეობის მოწმედ ვერ გამოგვაღებდა.

ბაგინეთზე კრამიტი ძალიან დიდი რაოდენობით არის ნაპოვნი, მაგრამ დაბალი ფენის ნასახლარები ჩვენ იქ არ გვინახავს და ასეთის აღმოჩენის შემთხვევაშიაც, კრამიტით გადახურულ ნაგებობებს არ უნდა მოვხლოდეთ. ასეთივე სურათია არმაზისხევშიაც და მცხეთის იმ ნაწილში, რომელიც უკვე შესწავლილია.

კრამიტის სახურავიან ნაგებობები რომ გაბატონებული წრის საკუთრებას წარმოადგენდა, ეს მცხეთის მასალებით კარგად მტკიცდება. საყურადღებოა ამ მხრივ კრამიტსამარხთა საკითხიც. ცხადია, კრამიტსამარხები (ე. წ. კრამიტკუთხები) ძალიან ხშირი არ არის მცხეთაში; ამიტომ კრამიტებისაგან შედგენილი სამარხები არ შეიძლება ძალიან გავრცელებულ, ჩვეულებრივ მოვლენად ჩაითვალოს. კრამიტსამარხების შესწავლა ცხადსა ხდის, რომ ასეთ სამარხებში იმარხებოდნენ ქონებიერი წრის წარმომადგენლები. ამაში ადვილად დავრწმუნდებით თუ გავითვალისწინებთ ამ ნაშრომის შესაბამის თავს, სადაც სამარხთა უმთავრესი ტიპებია დანახიათებული და მათ შორის კრამიტკუთხებიცა და მათში აღმოჩენილი ინვენტარია გათვალისწინებული (ტაბ. XXV, XLVI, 4, 5, 6, 9).

ცნობილია, რომ ასეთი შეხედულება კრამიტსამარხებზე ადრეც იყო შემუშავებული და არა ქართული მასალის საფუძველზედაც. ასე, მაგ., ბოსფორში ხშირად პოულობდნენ კრამიტის კუთხებს, მათ შორის ძვ. წ. IV საუკუნისას. ამ სამარხებში ხშირად ჩნდებოდა თურმე ძვირფასი ინვთები და ყუთის გამოჩენა მიაჩნდათ ინვენტარის სიმდიდრის მაჩვენებლად. აი, რას ვკითხულობთ ამის შესახებ ცნობილ კრებულში — „Древности Босфора Коммерийского“ — „В черепичных гробницах часто находили драгоценные вещи, так что когда открывали такую гробницу в кургане, то считали это хорошим предзнаменованием“⁶⁹.

ცხადია, ასეთი შეხედულება შემუშავებული იყო კრამიტსამარხებში აღმოჩენილი ძვირფასი ინვენტარის საფუძველზე. ამ შეხედულების გასამარხებლად საჭიროდ მიგვაჩნია მივითხოთ, რომ სამარხისათვის გამოყენებულ კრამიტთა შორის აღმოჩენილია ისეთებიც, რომლებზედაც არქონტების სახელია დატანილი. ვ. შკორპილს ჩამოთ-

⁶⁹ Древности Босфора Коммерийского, I—III, СПб., 1854, 82. 265.

ვილი აქვს კრამიტებზე ამოკითხული სახელები ბოსფორის მეფეებისა და სპარტოკიდების სამეფო საგვარეულოს სხვა წარმომადგენლების⁶⁰.

საყურადღებოა შეინიშნოს, რომ ოლეის ვათხრებისას პროფ. დ. სლავეინის მიერ ნაპოვნი კრამიტით გადახურული ნაგებობა ვამთხრელს მდიდრის ან შეძლებულის საცხოვრებლად მიუჩნევია. ამის სასარგებლოდ ავტორი მიუთითებს ნაგებობის სიდიდეს, მის კარგად მოწყობას და ადგილმდებარეობასაც კი⁶¹.

ილურატის ნანგრევების ვათხრისას, 1947 წლის ზაფხულში ექსპედიციამ ვ. გაილუკევიჩის ხელმძღვანელობით, მრავალრიცხოვანი საქალაქო ნაგებობანი აღმოაჩინა. მათ შორის რიგითი მოსახლეობისა, რომელიც სახურავის საკითხზე ვ. გაილუკევიჩი აღნიშნავს შემდეგს:

„Не совсем пока ясно устройство кровель. Черепицы встречаются единичными обломками. Между тем, если бы столь обширные помещения имели сплошные черепичные крыши, то при разрушении они дали бы огромное количество фрагментов. Поэтому приходится считать возможным, что рядовые илуратские дома имели простые глинобитные кровли, построенные на деревянной основе“⁶².

ვ. გაილუკევიჩის აღნიშნული აქვს, რომ ბოსფორის აუგავების ხანაში მეკრამიტეობა იქცა კომერციულად სასარგებლო წარმოებად; ისე რომ მას ბოსფორის მეფეები და მასთან დაახლოებული წარჩინებული მიწათმფლობელები მისდევდნენ⁶³. ჩვენ მიუთითებთ, რომ თითქმის მსგავსი სურათი უნდა გვექონოდა მცხეთაშიაც.

დამახასიათებელია, რომ ქართლში კრამიტი გვხვდება ჭერჭერობით მხოლოდ ქალაქებში, ე. ი. ამ შემთხვევაშიაც ქართლში ბოსფორის მსგავსი სურათია⁶⁴.

კრამიტით გადახურული ნაგებობების, კრამიტსამარხების და კრამიტის წარმოების დაკავშირება იბერიის სამეფოს გაბატონებულ წრესთან, მხარდამკერ პარალელურ მასალებს პოულობს კოლხეთშიც. ასე, მაგ., პროფ. ბ. კუფტინი განიხილავდა რა მის მიერ ნაპოვნი კრამიტის ნატეხებს,

აღნიშნავდა: „Судя по небольшому числу найденных нами в Нижней Гоми фрагментов кровельной черепицы, дома, крытые ею, были лишь у единичных состоятельных лиц, которые только и имели возможность пользоваться здесь также иноземной роскошью, привозной аттической чернолаковой керамикой, найденной нами лишь в небольшом количестве фрагментов“⁶⁵.

ეს ერთეული შეძლებულები მმართველი წრის წარმომადგენლები უნდა ყოფილიყვნენ, შესაძლებელია მონათმფლობელებიც, რომლებიც არსებითად არ ცხოვრობდნენ ადგილობრივი ხალხის ცხოვრებით და ფუფუნებითაც ემსგავსებოდნენ ისინი გაბატონებული წრის უცხოურ წარმომადგენლებს. ეს შეიძლება კრამიტის წარმოებისა და გამოყენების საკითხის განხილვის საფუძველზედაც საკმაოდ გამოირკვეს.

მცხეთის ანტიკური ხანის ნაგებობათა შესწავლა და კრამიტის გავრცელების მასშტაბი აუენებს საკითხს საამშენებლო მასალათა წარმოების ხასიათის შესახებ. განსაკუთრებით იგრობა საპიროება ამ საკითხის დაუენებისა მაშინ, როდესაც ვეცნობით არქეოლოგიურ მასალას, რომელიც მკაფიოდ მიუთითებს იმაზე, რომ დიდი მცხეთა მოფენილია ანტიკური კრამიტით. მცხეთური კრამიტი ამას გარდა, როგორც ითქვამს, თავს იჩენს ქართლის სამეფოს სხვა ქალაქებშიც. ერთი ტიპისა, ერთნაირი ტექნოლოგიით მოჭრილი კრამიტების ასე გავრცელება, და თანაც, მცხეთური ნიშნების აღმოჩენა ურბნისის, გორის და სხვა ქალაქების კრამიტებზე თავისთავად იმდროისათვის მსხვილი წარმოების მანიშნებელი ჩანს.

უკვე იყო ნათქვამი, რომ, როგორც წესი, კრამიტის სახურავი სამეფო ან საზოგადოებრივი დანიშნულების ნაგებობათა ნანგრევებთან გვხვდება. ასეთებია, ჩვენის აზრით: დედარქალაქის შიდა — ციხეში აღმოჩენილი საფორტიფიკაციო ნაგებობანი (სურ. 2, 3, 4, 13), „სვეტებიანი დარბაზი“ (სურ. 6), აბანო (სურ. 99) და სხვ.; წიწამურის სერზე აღმოჩენილი გალავნისა და „რგვალი ნაგებობის“ ნანგრევები (ტაბ. LII—LV; სურ. 100); საბიტიაშო უბნის ნაგებობათა კომპლექსი; სარ-

⁶⁰ Б. Н. Граков, Древнегреческие керамические клейма с именем астиномов, М., 1929, № 267.

⁶¹ Л. М. Славини, Отчет о раскопках Ольвии в 1935 и 1936 гг. Ольвия, I, Киев, 1940, № 42.

⁶² В. Ф. Гайдукевич, Новые исследования Илурата. КС, XXXVII, М., 1951, № 204.

⁶³ В. Ф. Гайдукевич, Босфорские черепицы, ИГАИМК, вып. 104, М.-Л., 1935, № 219.

⁶⁴ В. Ф. Гайдукевич, იქვე, № 298.

⁶⁵ Б. А. Купфин, Материалы к археологии Колхиды, том II, Тб., 1950, № 145.

კინეს ვალავენებისა და სახელოსნოთა ნაშთები; მავზოლეუმის ტიპის სამარხები მცხეთისა; კრამიტ-სამარხები მცხეთისა; გორისციხის ქვათილებით ნაწყობი ვალაყანი (ტბ. XIX, 1—2) და ა. შ.

ერთის სიტყვით კრამიტის სახურავის გამოყენება შროთხოვდა ქონებრივი შესაძლებლობის გარკვეულ დონეს, რომელსაც ღარიბი მოსახლეობა, არ თქმა უნდა, ვერ მიაღწევდა.

ამ გზით თითქოს ჩნდება არაპირდაპირი მითითება საამშენებლო კერამიკული წარმოების სახისათვის შესახებ ძველ მცხეთაში. თითქოს საქმე უნდა გვექონდეს მსხვილ სახელოსნოებთან, რომლებიც მეფის ან მონათმფლობელების ხელშია. ე. ი. იბერიის დედაქალაქშია შეიმჩნევა თითქმის იგივე სურათი, რაც ელინისტურ-რომაული ხანის სხვა ქვეყნებისა და ქალაქებში, ოღონდ იმ განსხვავებით, რომ მცხეთაში საამისო პირდაპირი მითითება არ არის, ხოლო ელინისტურ-რომაული ხანის რიგ ქალაქებში თითონ კრამიტები ატარებენ სამეფო ტიფტებს⁶⁶. აგრეთვე არაპირდაპირ მითითებას სამეფო მეურნეობის სისტემაში კრამიტის მსხვილ სახელოსნოთა არსებობის შესახებ შეიძლება წარმოადგენდეს იბერიის მეფის ერომანოძის (შეიძლება სამეფო მეურნეობის გამგებლის) მოსენიება არმაზის ბილიონგავში⁶⁷.

ერთის მხრივ ტალახით შეღესილი საცხოვრებელი მიწურები, მეორეს მხრივ დიდი ტაძრები, სასახლეები, კოშკები, ვალაყნები, აბანოები. ბაზრები — ასეთი იყო მონათმფლობელური საზოგადოების ერთი მხარე მცხეთის დედაქალაქობის ხანაში, დიდი მცხეთის არქეოლოგიური ძეგლების მიხედვით. ეს კონტრასტი მონათმფლობელური საზოგადოებისათვის უტყო არ უნდა იყოს.

მსგავსი სურათის დახატვა შეიძლება სამარხების მიხედვითაც. სამეფო ხელისუფალთა და მათი ოჯახის წევრების ან საერთოდ გაბატონებული წრის სამარხების აღნაგობა და ჩამარხული ინვენტარის სიმდიდრე, სწორედ ღარიბთა ფენის სამარხთა სინათლეზეა განსაკუთრებით თვალსაჩინო. ცხადად ჩანს, რომ ყველაფერს ართმევს მონათმფლობელი ან ხელისუფლების სხვა წარმომადგენელი მცხეთელ რიგით მოქალაქეს და, ბოლოს და ბოლოს, ათანასწორებს ამ „თავისუფალ“

მცხეთელს მონა ტყვესთან, რომლის იაფი ძალა აქ კარგა ხანია, როგორც ჩანს, იგემა დაწინაურებულმა მხედრობამ და ხელისუფლებამ.

ამ გზით შეიძლება შეიქმნას წარმოდგენა იმზე, თუ რას ნიშნავს განვითარებული მონათმფლობელური აღმოსავლურ-ქართული (იბერული) სამეფო. ის ძლიერად გამოიყურება უმთავრესად იმიტომ, რომ ღარიბთა ფენას, მონებს ყველაფერი ერთმევა; ყველაფერი დაწინაურებულ ფენასა აქვს და სახელმწიფოს ეს ფენა წარმოადგენს უტყოეთთან ურთიერთობაში. ამ ფენის მავალითვე იქმნებოდა საერთო წარმოდგენა ქართლის სამეფოზე. ეს ფენა ქალაქებში ცხოვრობს და, როგორც ჩანს, ფლობს საქალაქო ცხოვრების უმნიშვნელოვანეს დარგებს.

მცხეთის კრამიტი არ იქნება განხილული დამაკაყოფილებლად, თუ არ დადგინდა კრამიტის კეთების და ფართოდ გამოყენების დრო. შეიძლება ითქვას, რომ სხვადასხვა ქვეყანაში სხვადასხვა დროს მიუგნით სახურავი მასალის ამ სახისათვის. ბუნებრივია, რომ კერამიკული წარმოებით ცნობილ ტომებს სხვებთან შედარებით ადრე დაუწყიათ კრამიტის წარმოება.

კრამიტის წარმოების ადრე დამწყებთა შორის მნიშვნელოვანი ადგილი უნდა მიეკუთვნოთ ქართველ ტომებს. როგორც ჩანს, განსაკუთრებით სახელგანთქმული ყოფილან ქართველი ტომები მაღალხარისხოვანი კრამიტის წარმოებით. ამ მხრივ დამახასიათებელია ცნობები იბერიის შესახებ. როგორც ვნახეთ, ამ ცნობაში მითითებულია კრამიტით გადახურული ნაგებობების არსებობა იბერიის ქალაქებში საერთოდ.

როგორც აკად. ი. ჯავახიშვილი აღნიშნავდა, სტრაბონის ცნობა გეიხატავს საქართველოს კულტურული ვითარების სურათს იმ ხანისას, რომელიც წინ უსწრებს რომაელთა ლაშქრობას იბერიაზე, რის გამოც არ უნდა იყოს საფუძვლიანი სტრაბონის მიერ აღწერილი კულტურული ვითარება რომის გავლენით აიხსნას. არქეოლოგიური მასალები ადასტურებენ და სტრაბონის სიტყვებიდანაც ჩანს, რომ საქართველოში მაღალხარისხოვანი ხუროთმოძღვრების ხელოვნება რომაელების მოსვლამდე უნდა ყოფილიყო⁶⁸.

⁶⁶ В. Ф. Гайдукевич, Босфорские черепицы, 83-128.

⁶⁷ ა. აფაქიძე, მცხეთა — ქართლის სამეფოს ძველი დედაქალაქი. თბ., 1959, გვ. 90.

⁶⁸ ი. ჯავახიშვილი, მშენებლობის ხელოვნება ძველ საქართველოში, თბ., 1946, გვ. 3.

ახლა ა. ბოლტუნოვას ხანგრძლივი კვლევის შედეგად საკმაოდ დამაჯერებლად არის გამოკვეული, რომ სტრაბონის ცნობები ასახავს რომაელთა იბერიაში ლაშქრობის შემდეგ არა 2—3 ათეული წლის ამბავს, არამედ ძვ. წ. II საუკუნის ვითარებას მოგვითხრობს; ასეთი დასკვნა მიიღო ა. ბოლტუნოვამ იმის საფუძველზე, რომ მის საკმაოდ დამაჯერებლობით დაადგინა სტრაბონის წყარო და გაარკვია, რომ ასეთ წყაროს სტრაბონისათვის პოსიდიონიუსი წარმოადგენდა⁶⁹.

ამგვარად, ჯერ ივანე ჯავახიშვილმა გამოთქვა მოსასრეტა, რომ სტრაბონის გეოგრაფიაში აღწერილი იბერიის კულტურული ვითარება რომაელთა ლაშქრობის წინა ხანას ასახავს, შემდეგ კი — ა. ბოლტუნოვამ დაადასტურა, რომ სტრაბონის მიერ აღწერილი ვითარება მეორე საუკუნისათვის არის დამახასიათებელი. ა. ბოლტუნოვას მიერ მიღებულ დასკვნას საერთოდ დიდი მნიშვნელობა აქვს, მაგრამ ჩვენ გვინდა ის მცხეთის კრამიტების დათარიღებისას გამოვიყენოთ, როგორც დამადასტურებელი იმისა, რომ ძვ. წ. II საუკუნის მცხეთაში კრამიტი გამოიყენებოდა თვალსაჩინო ნაგებობათა დასახურავად. ძვ. წ. II საუკუნეში ასე ფართოდ გამოყენებული კრამიტი ძალიან ახალი საქმე არ უნდა ყოფილიყო იბერიაში და აქ უნდა მოველოდეთ გამოუცდელ ხელოსანთა მიერ მოჭრილი კრამიტის სახელმწიფო და საზოგადოებრივი დანიშნულების, ხუროთმოძღვრული წესების თანახმად აგებული სასწულეთის ვადახურვას. რაკი ასე მიიქცია უცხოელ მოგზაურთა ყურადღება კრამიტის სახურავმა, უნდა ვიფიქროთ, რომ მაღალხარისხოვანი კრამიტის წარმოება ყოფილა ძვ. წ. II საუკუნეზე უფრო ადრინდელი ხანის იბერიაში. მაღალხარისხოვანი კრამიტის წარმოება უტრადიციოდ არ უნდა განვითარებულიყო. ამრიგად, ჩვენ მივდივართ დასკვნამდე, რომლის მიხედვით იბერიაში კრამიტის წარმოება ძვ. წ. IV—III საუკუნეშიაც კარგად უნდა ყოფილიყო ცნობილი.

თითქმის ასეთივე აზრისაა არქიტექტორი ი. ციციშვილი მცხეთის კრამიტების თარიღის შესახებ, როდესაც აღნიშნავს: „ამ მასალის (კრამიტის. ა. ა.) წარმოების ტრადიციის დასაბამი კი ეკუთვნის ძვ. წ. II ს. და შესაძლებელია ძვ. წ. III საუკუნესაც უახლოვდებოდეს“⁷⁰.

⁶⁹ А. И. Болтунова, Описание Иберии в «Географии» Страбона, ВДИ, № 4, 1947, стр. 142—160.

⁷⁰ ი. ციციშვილი, მცხეთის ანტიკური კრამიტის შესწავლისათვის, გვ. 524.

რაკი IV—III საუკუნეები კრამიტის წარმოების განვითარების ხანად მივაჩნია, აქედანვე უნდა ვივარაუდოთ კრამიტის ფართოდ გამოყენება მნიშვნელოვანი საზოგადოებრივი ნაგებობის გადასახურავად.

მცხეთის კრამიტის ასეთ დათარიღებას მხარს უჭერს სამთავროს სამარხთა ის ნაწილი, რომელი ქვევრსამარხების სახელით არის ცნობილი. როგორც ვნახეთ, მცხეთაში საკმაოდ მრავლად აღმოჩნდა მოზრდილი, გვერდზე დაწვენილი ქვევრები, რომლებსაც პირზე ბრტყელი კრამიტი ჰქონდათ აფარებული. ბრტყელი კრამიტი იყო სამარხის სარქველად გამოყენებული. ქვევრსამარხთა უმეტესობა აღმოჩენილი ინვენტარის მიხედვით ძვ. წ. III ს. ბოლოს და მომდევნო (უფრო II ს.) მიეკუთვნება. აქ უნდა გავითვალისწინოთ კიდევ ერთი განმეორება. სამარხებისათვის (ამ შემთხვევაში ქვევრსამარხებისათვის) მეტწილად ძველი კრამიტი უნდა გამოეყენებიათ, რადგან, როგორც წესი, კრამიტი ნაგებობათა გადასახურავად კეთდებოდა და სამარხში კრამიტის გამოყენება, მეორედ გამოყენებად უნდა იყოს ცნობილი. ზემოთ აღნიშნული საფუძველი გვაძლევს დავასკვნათ, რომ III—II საუკუნეებში ქვევრსამარხის სახურავად გამოყენებული კრამიტი წარმოშობით ადრინდელი უნდა იყოს და შეიძლება სწორედ IV—III საუკუნეებს მივაკუთვნოთ. ე. ი. თითქოს ეს გარემოებაც მიუთითებს, რომ იბერიაში IV—III საუკუნეში მაღალხარისხოვანი კრამიტი უკეთებოდათ.

სამარხებში მოხვედრილი კრამიტი, რომელიც მეორედ და კარგად მოგვიანო ხანებშია გამოყენებული, ეს ადრეც არა ერთხელ შეუნიშნავთ. ეს გარემოება სადავოდ არც კი ითვლება. საილუსტრაციოდ მე ორიოდე მაგალითს დავასახელებ. პროფ. ვ. გაილუქვიჩი ამ საკითხთან დავკავშირებით აღნიშნავს შემდეგს: «Во многих случаях черепицы были использованы для сооружения гробниц несколько столетий спустя после своего появления на свет»⁷¹.

სწორედ ამიტომ სამარხის ინვენტარი მეტწილად არ გამომდგარა თითონ კრამიტის დასათარიღებლად. პროფ. ბ. გრაკოვს⁷² აღნიშნული აქვს, რომ რიგითი მოსახლის სამარხში აღმოჩენილა კრამიტი, რომელსაც მეფის ბეჭედი აზის⁷². ცხალია, ეს შემ-

⁷¹ Г. В. Гайдукевич, Босфорские черепицы, стр. 217.

⁷² Б. Н. Граков, Древнегреческие керамические клейма с именем астиномов, М., 1929, стр. 208.

თხვევა კრამიტის მეორედ გამოყენებას კარგად აღასტურებს და ისიც უთუოდ კრამიტის მოგვიანებით გამოყენებას. აქ დაახლოებით ისეთი შემთხვევებია, როგორც არმაზისხევაში, სადაც დაღასტურებულია საფლავის სტრუქტურის გამოყენება უფრო გვიანდელი სამარხების ასაშენებლად, ქვის სამარხების კედლებად (მაგ. არმაზისხევის მეოთხე სამარხის გვერდულად უფრო აღრინდელი, წარწერიანი სტრუქტურა აღმოჩნდა). ესეც უთუოდ საკმაოდ მოგვიანებით უნდა მომხდარიყო.

ასე მრავალრიცხოვანად გამოყენება სამარხისათვის სხვადასხვა სახის კრამიტისა, ჩვენის აზრით, იმის მაჩვენებელია, რომ პირველადი გამოყენების შემდეგ ძალიან დიდი დრო იყო გასული.

დასასრულ მცხეთის კრამიტის დათარიღებისათვის დიდი მნიშვნელობა აქვს იმ გარემოებას, რომ მცხეთური კრამიტით ყოფილა თავის დროზე გადახურული ზაგინეთზე აღმოჩენილ ნაგებობათა უძველესი ფენა, რომელსაც ჩვენ არმაზიციხე I ვუწოდებთ და რომელიც არ შეიძლება III საუკუნეზე აქვთ გადმოვიტანოთ. ასეთივე შთაბეჭდილება იქმნება სარკინეს, წიწამურის და გორისციხის მასალების მიხედვითაც. ამრიგად, ზემოთ აღნიშნული თითქოს იმის სასარგებლოდ ლაპარაკობს, რომ მცხეთის კრამიტები IV—III საუკუნეზე გვიან წარმოშობილი არ არის⁷⁵. ამ დროს ისინი უშუალოდ გამოიყენება ნაგებობების გადასახურავად.

ახლა, ამ დასკვნას, ჩვენის აზრით, მხარს უჭერს დაბლაგომის და, განსაკუთრებით კი, ვანის აღრე ანტიკური ხანის ნაქალაქარის თხრისას აღმოჩენილი, კარგად დათარიღებული კრამიტი.

ასეთი თარიღი მოულოდნელიც არ არის, თუ გავითვალისწინებთ იმ სამეფოთა ისტორიას, რომლებიც განვითარების თანაბარ საფეხურზე იყვნენ და რომლებთანაც ურთიერთობის გარეშე იმდრო-

ინდელი იბერია და კოლხეთი არ შეიძლება არსებულყო.

დამლიანი კრამიტის წარმოება ბოსფორში ძვ. წ. IV საუკუნიდან დაწყებული ფართოდაა გავრცელებული⁷⁶. ამასთანავე IV—III სს. ბოსფორში კრამიტის წარმოება მსხვილ სახელოსნოებში იყო თავმოყრილი⁷⁵. ამ აზრს იზიარებს და აღასტურებს პროფ. რ. ანბეროვი, როდესაც აღნიშნავს, რომ:

„Период наибольшего подъема черепичного производства на Босфоре относится ко второй половине IV и первой половине III в. до н. э.⁷⁶“
ასევე დათარიღებული უკანასკნელი წლების არქეოლოგიური გათხრებისას პანტიკაპეიაში აღმოჩენილი ნატეხები ბოსფორული კრამიტისა. პროფ. ე. ბლავატსკის მიერ გამოყოფილი მეორე ფენა, რომელიც სხვა მრავალ მასალასთან ერთად კრამიტის ნატეხებსაც შეიცავს, გამთხრელს დათარიღებული აქვს ძვ. წ. IV საუკუნით⁷⁷.

ძვ. წ. III ს. დამლიანი კრამიტებია აღმოჩენილი ოლგიაში 1949 წლის გათხრების დროსაც. პროფ. ე. ლევი, სწორედ კრამიტის აღმოჩენის საფუძველზე მიაკუთვნებს ერთ-ერთ მნიშვნელოვან სვეტიან ნაგებობას ძვ. წ. III საუკუნეს⁷⁸.

ზემოთ აღნიშნულთან ერთად, ჩვენის აზრით, განსაკუთრებული მნიშვნელობა უნდა მიეცეს იმას, რომ მეზობელ სამეფოში — კოლხეთში ამ დროს ფართოდ იყენებდნენ კრამიტს. როგორც ითქვა, განსაკუთრებით საინტერესო ნიმუშებია აღმოჩენილი ვანში. ინტერესს ვანისადმი ისიც აძლიერებს, რომ იქ არმაზიციხე I ტიპის ქვათილებით ნაგები, სხვადასხვა დანიშნულების შენობების ნაშთებია აღმოჩენილი⁷⁹.

ამრიგად, კრამიტის წარმოება და ფართოდ გამოყენება იბერიაშიც IV—III სს. თითქოს საეკვივო არ უნდა იყოს. ამასთანავე, მნიშვნელოვანია ისიც მივუთითოთ, რომ იბერიის ქალაქები აკმაყოფილებდნენ ქვეყნის მოთხოვნილებას საკუთა-

⁷⁵ ა. აფაქიძე, მცხეთა — ქართლის სამეფოს ძველი დედაქალაქი, თბ., 1959, გვ. 26—29.

⁷⁶ В. Ф. Гайдукевич, Босфорские черепицы, гл. 217.

⁷⁷ В. Ф. Гайдукевич, იქვე, გვ. 244—245.

⁷⁸ Р. Б. Ахмеров, Клейменные черепицы древнегреческого Херсонеса. ВДИ, № 1, М., 1948, гл. 163—168.

⁷⁹ В. Д. Блаватский. Раскопки Пантиканья, КС, XXXVII, М., 1951, гл. 216.

⁷⁶ Е. И. Леви, Итоги Ольвийской экспедиции, КС, XXXVII, М., 1951, гл. 174.

⁷⁷ Е. С. Такайшвили, Церковь в Вани, в Имении и ее древности. Изв. КИАИ, II, Л., 1927, гл. 108—110; არქეოლოგიური სამუშაოები 1957 წელს (ქრონიკა შედგენილი არქეოლოგიის განყოფილების თანამშრომლების მიერ ა. აფაქიძის ხელმძღვანელობით) ისტორიის ინსტიტუტის შრომები, IV, ნაკვ. I, თბ., 1958, გვ. 194.

⁷⁸ Н. В. Хостарка, Археологические раскопки в Вани в 1959 году. Научная Сессия посвященная итогам полевых-археологических исследований 1959 г., Тб., 1960, гл. 47—50.

რი წარმოების, სხვებისაგან განსხვავებული წესით დამზადებულ სახურავი კრამიტით⁸⁰.

არქეოლოგიური მასალები კარგად ადასტურებენ, რომ სახურავი კრამიტი ფართოდ არის გამოყენებული იბერიისაში ახ. წ. პირველ საუკუნეებამდე. მცხეთის დედაქალაქობის უკანასკნელ საუკუნეებში ანტიკური კრამიტი თითქოს არ ჩანს ისე ფართოდ გამოყენებული, როგორც ძველი დედაქალაქობის ზეობის ხანაში. სახურავი კრამიტის გამოყენების შეწყვეტა ან ძლიერ შემცირება ახ. წ. III—IV საუკუნეებიდან, აძლიერებს ამ ხანის შესახებ სხვა რიგის არქეოლოგიური მასალების განხილვისას მიღებულ შეთავაზებებს.

მცხეთის კრამიტის დათარიღებისას გასათვალისწინებელია ის მასალა, რომელიც დასავლეთ საქართველოში აღმოჩენილი. მაგალითისათვის ეშერის, დაბლაგომის და ურეკის მასალები შეიძლება დავასახელოთ.

მთელი რიგი ნიშნებით პროფ. ბ. კუფტინი ერთმანეთისაგან ანსხვავებს ეშერის კრამიტებს და ბოსფორულსა, პანტიკაპეისა და წინააზიურისაგან. ავტორს ვერ გადაუწყვეტია ამ კრამიტის წარმოების ადგილის საკითხი; თუმცა ადგილობრივი წარმოების არსებობა საგნებით შესაძლებლად მიაჩნია, როდესაც წერს შემდეგს: „Есть основания предположить существование своей собственной, на Восточном Черноморье, выработки черепицы, хотя бы в таком крупном городском центре, каким являлся Фазис в античную эпоху“⁸¹. პირდაპირ არ უთითებს, მაგრამ ეს წარმოება პროფ. ბ. კუფტინს, როგორც ჩანს, ბერძნული კოლონიზაციის ხანისად მიაჩნია. ის აღნიშნავს, რომ სტრაბონის ცნობა: იბერიის შესახებ უფრო გვიანი ხანის ამსახველია, იმ ქვეყნის ვითარებისა, რომელიც ზღვასთან ძალიან დაშორებულ იყო⁸².

საყურადღებო ცნობები აქვს ურეკის კრამიტის შესახებ გამოქვეყნებული დოც. ო. ჭაფარიძეს. სადაზვერვო გათხრისას, რომელიც საქართველოს მუზეუმის ექსპედიციას ჩაუტარებია „კუჩხის

აბანოსთან“ და სოფ. გრიგოლეთის მახლობლად, აღმოჩენილია დიდი რაოდენობის წითელი კრამიტის ნატეხები. ო. ჭაფარიძე წერს, რომ „კრამიტი, ჩანს ღარიანი უნდა ყოფილიყო. იგი ძლიერ განსხვავდება ანტიკურ ხანაში ჩვენში გავრცელებულ ამგვარ კრამიტებისაგან იმით, რომ უფრო თხელია, უხეშად ნაყეთები და უფრო გაშლილი. სამწუხაროდ ვერ მოხერხდა მთელი კრამიტის ამოღება. ბრტყელი კრამიტი არ შეგვხვედრია“⁸³. ანგარიშის დასასრულს ო. ჭაფარიძე ურეკის ნამოსახლარის თარიღს ეხება და შესაძლებლად მიაჩნია იგი წინა ელინისტური ხანით დაათარიღოს⁸⁴.

ეს თარიღი ემთხვევა ჩვენს მიერ მცხეთის კრამიტის შესახებ გამოთქმულ მოსაზრებებს და ამიტომაც განსაკუთრებით საინტერესოდ გამოიყურება ურეკის მასალა. ამრიგად, თითქოს არსებობს საკმაო საფუძველი ვერაუდოდ, რომ წინა ელინისტურ ხანაში ქართველი ტომები იცნობდნენ კრამიტს, როგორც სახურავ მასალას და საკმაოდ ფართოდ იყენებდნენ მას.

როგორც ვნახეთ, ქართლის ქალაქების თხრისას აღმოჩენილი მასალა არ ამტკიცებს კრამიტის წარმოების გადმოღებას სხვა ქვეყნიდან. პირით, იგი ადგილობრივ ჩასახული ჩანს წინაელინისტურ ხანაში.

ნიშნები მცხეთის კრამიტზე ერთი შეხედვით კრამიტებზე შემჩნეული ნიშნების შესახებ ვრცლად შეჩერება არც კი ღირს, იმის გამო, რომ ნიშნები თითქმის ყველა ქვეყნის იმდროინდელ კრამიტებზეა აღმოჩენილი და მცხეთისათვის ორიგინალურს არაფერს წარმოადგენს.

მცხეთის განათხარ კრამიტებზე მრავალი თავისებური ნიშანია შენიშნული (სურ. 58—71). პირველი, რითაც განსხვავდება მცხეთის კრამიტები იმდროინდელ ბოსფორულ, სინოპურ და სხვა კრამიტებისაგან ისაა, რომ მცხეთელ ხელოსნებს თითქმის ყველა ღარისებრ კრამიტებზე ნიშან-

⁸⁰ ჩვენ ჭერჭერობით არა გვაქვს სათანადო მასალა დაბეჭდვით დაედგინათ საამუშევრო კრამიტის წარმოების ცენტრები იბერიის სამეფოში, მაგრამ ერთ-ერთი და თანაც ყველაზე უმნიშვნელოვანესი ცენტრი მცხეთაში, რომ უნდა ყოფილიყო — ეს უპველია.

⁸⁰ Б. А. К у ф т и н, Материалы к археологии Колхиды, т. I, Тб., 1949, № 10.

⁸¹ Б. А. К у ф т и н, იქვე, გვ. 10.

⁸² ო. ჭაფარიძე, დაზვერვითი არქეოლოგიური ექსპედიცია გურიისში. საქართველოს მუზეუმის მოამბე, ტ. XVI-B, თბ., 1950, გვ. 118.

⁸³ ო. ჭაფარიძე, იქვე, გვ. 121.

ნი დაუსვამთ, ხოლო ბრტყელზე კი — იშვიათად, მაშინ, როდესაც, როგორც ცნობილია, სხვა ქვეყნების იმდროინდელი ხელოსნები ნიშნებს, და ძეგ წილად წარწერებს, უმთავრესად ბრტყელ კრამიტებს უკეთებდნენ და ძალიან იშვიათად კი — კალიბრებს. არის მეორე, ასე ვთქვათ, გარეგნული მხარე დამახასიათებელი. მცხეთის კრამიტის რელიეფური ნიშნები კი არა აქვს, არამედ ჩაღრმავებული ხაზები ქმნიან ნიშნებს. ანტიკური ქვეყნების და შავი ზღვის ჩრდილო სანაპიროს კრამიტებზე კი პირიქით — მხოლოდ რელიეფური ნიშნებია და წარწერები⁸⁴.

ეს ორი გარემოება ჩვენ მცხეთის კრამიტისათვის დამახასიათებლად მიგვაჩნია.

ორკევეა, რომ ბაგინეთის (მცხეთის) თითქმის ყველა ღარიან კრამიტებსა აქვს სათანადო ნიშნები, ბრტყელს კი ძალიან იშვიათად. მცხეთის კრამიტებს არა აქვთ რელიეფური ნიშნები, ჩაჭდებული ნიშნებია დამახასიათებელი.

მცხეთის კრამიტებზე თითო ნიშანია დატანილი სხვადასხვა სახის წვეტიანი იარაღით, რომელთაგანაც მეტი ნაწილი ხისა ჩანს. არის შემთხვევები ნიშნის თითოთ დატანისა. ნიშნები მარტივია. ესეც ერთგვარი თავისებურებაა მცხეთელი ხელოსნებისა, რომლებიც წარწერებს კი არ უკეთებენ კრამიტს, არამედ მხოლოდ ნიშნავენ მას.

როგორც იმდროინდელი მასალების შესწავლა გვიჩვენებს, სულ სხვაგვარი სურათია ანტიკურსა და შავი ზღვის სანაპირო ქვეყნებში. იქ კრამიტს წარწერა უკეთდება სპეციალური სატვიფრავით ან ბეჭდით; ან კიდევ, ნეგატიური წარწერა ყალიბის ფსკერზე ჩაჭრილი და კრამიტის მოჭრისას უკანასკნელზე წარწერა პოზიტიურად და თანაც რელიეფურად გამოდის. თითონიშნის კრამიტი არ შეიძლება იქ ჩვეულებრივ და დამხმარებელ მოვლენად ჩათვალოს.

რაკი გათხრები მცხეთაში დასრულებული არ არის, რა თქმა უნდა, ვერ ვიტყვით, რომ მცხეთის დედაქალაქობის ხანის კრამიტის ყველა ნიშანი ცნობილია. სადღესოდ შეიძლება დანამდვილებით

მხოლოდ ის ითქვას, რომ მცხეთაში სხვადასხვა მოყვანილობის ნიშნებია აღმოჩენილი მეტნაკლები რაოდენობით⁸⁵.

მცხეთის კრამიტებს ნიშნები უკეთდებოდა ზედაპირზე, — თვალსაჩინო ადგილას. ბრტყელ კრამიტს ნიშნები თითქმის შუაგულზე აქვთ, ღარიანს კი, — როგორც წესი, ქიმის ფუძესთან ახლოს.

სხვადასხვა აზრია გამოთქმული ამ ნიშნების შესახებ სამეცნიერო ლიტერატურაში. შესაძლოა. ეს ნიშნები ხელოსნისა იყოს, ან — სათვალავიც. ასეთი ვარაუდი იმით არის გამოწვეული, რომ თითო და ხშირად სქემატური ნიშანია კრამიტზე, მაშინ, როდესაც ვთქვათ შავი ზღვის ჩრდილო სანაპიროს ანტიკურ კრამიტებზე უფრო დაწვრილებითი წარწერებია. მცხეთის კრამიტის ნიშნები განსხვავდება არა მარტო მონახულობით, არამედ შინაარსითაც და შესრულების ტექნიკითაც, სხვა ქვეყნების ანტიკური კრამიტისაგან.

თითქოს მსგავსი ტექნიკით უნდა იყოს შესრულებული ლ. ევტიუხოვას და ე. ლევაშევის მიერ შესწავლილი კრამიტების ნიშნები. აბაკანას მახლობლად ჩინური სახლის გათხრისას აღმოჩენილ კრამიტებს ავტორების სიტყვით თავისებური ნიშნები აქვთ: «на внутренней стороне черепицы довольно часто встречаются проушарпанные по сырой глине различные знаки, вероятно, счетные»⁸⁶. ეს ცნობა ძალიან შორეული რაიონისაა, მაგრამ მცხეთური წესით ნაკეთებ კრამიტს შეეხება და, ისიც, ძვ. და ახ. წ. პირველი საუკუნეებისას. დამახასიათებელია შეინიშნოს, რომ გორში, ურბნისში, სამთავროში, არმაზისხევთან, სარკინეში, წიწამურსა და ბაგინეთში თითქმის ერთნაირი ნიშნის კრამიტებია აღმოჩენილი, თანაც — ძალიან დიდი რაოდენობით.

შესაძლოა ეს ნიშნები მოჭრილი კრამიტის სათვალავადაც იყოს გამოყენებული; ე. ი. წარმოებდა აღრიცხვა მზაპროდუქციისა, ისევე, როგორც თავის დროზე — ავტრისა უ რ შ ი⁸⁷. ამ შემთხვევაშიაც ჩვენ ვერაფერს ვიტყვით კრამიტის

⁸⁴ ზ. ი. კოხტაძისა შვა შეცდომით ბაგინეთის კრამიტებზე შემორჩენილი ნიშნები რელიეფურ ხაზებად ჩათვალა და თანაც V—VII სს. მიიჩნია.

⁸⁵ А. Апакидзе, Г. Гобеджишвили, А. Калаядадзе, Г. Ломтадзе, Археологические памятники Армазисхеви. Мукета I. Тб., 1958, სურ. 113-в.

⁸⁶ Л. А. Евтюхова и В. П. Левашева, Раскопки китайского дома близ Абакана (Хакасская АО). КС, XII, М., 1946, стр. 72—84.

⁸⁷ V. Scheil, Le calcul des volumes dans en cas particulier à l'époque d'Ur. Rev. d'Assiriol., XII. 1915, стр. 161—172.

აღრიცხვის კონკრეტულ სახეთა შესახებ და კვლავ ვარაუდის ფარგლებში ვრჩებით.

ასე, სპეციალურად დატანილ ნიშნებთან ერთად მცხეთის კრამიტებზე გვხვდება, ასე ვთქვათ, შემთხვევითი ნიშნებიც. ყველაზე მეტი რაოდენობით არის ხელოსნის თითის ანაბეჭდები, ორივე ტიპის კრამიტზე, განსაკუთრებით ღარიანზე, როგორც წინ თქვა, უმთავრესად იმ ადგილას, სადაც ქიშია ჩასმული. იშვიათად გვხვდება თითის ანაბეჭდები კრამიტის ზედაპირზე.

ხელოსნის თითების ანაბეჭდების ღიდი რაოდენობა თავისთავად ძალიან-საინტერესოა და დაქტილოსკოპიის დარგში მომუშავენი ამ მასალით უნდა დაინტერესდნენ. ჩვენთვის მნიშვნელოვანი იქნება ეს ანაბეჭდები კრამიტის ნიშნების მიხედვით იქნას შევარჯილო და შედარებული, მაშინ აღვიღად ვერსავეს სხვადასხვანაირიანი კრამიტის სხვადასხვა სახელოსნოდან გამოდიოდა თუ არა. ამას ერთგვარი მნიშვნელობა ექნება წარმოების ორგანიზაციის საკითხის შესწავლისათვისაც. ეს საკითხები დამატებითი მასალის მოზიდვასაც მოითხოვს. ასეთი მასალა უკვე ჩანს გორისციხეზე, ურბნისში, ქვესცელზე და ა. შ.

შემთხვევით ანაბეჭდთა შორის აღვნიშნავთ ნიმუშებს, რომლებზედაც წვრილფეხა რქოსანი პირუტყვის ჩლიქებია აღბეჭდილი. ამას გარდა, ერთ შემთხვევაში ბრტყელ კრამიტზე 5-6 წლის ბავშვის მარჯვენა ფეხის ტერფია (ხუთივე თითით) გამოსახული. ამ ანაბეჭდს ეტყობა რომ ბავშვს გადაურბენია ვასაშრობად დაწყობილ კრამიტზე.

ეს შემთხვევები მარტო ბავინეთისათვის არ არის დამახასიათებელი, და მაჩვენებელია იმისა, რომ კრამიტი მეტწილად ღია ცისქვეშ შრებოდა⁸⁸; ამასვე ადასტურებენ ეთნოგრაფიული მასალებიც⁸⁹.

ასეთია, ჩვენის აზრით, უმთავრესი საკითხები, დაკავშირებული მცხეთის დედაქალაქობის ხანის ერთ-ერთი უმნიშვნელოვანესი საამშენებლო მასალის — კრამიტის შესწავლასთან.

საამშენებლო კერამიკის მნიშვნელოვან დარგს წარმოადგენდა მე ა გ უ რ ე თ ბ ა ტ. ეს დარგი

⁸⁸ В. Ф. Гайдукевич, Босфорские черепицы. 23. 211;

А. Л. Яковсон, Средневековый Херсонес (XI—XIV вв.). МИА СССР, 17, М.-Л., 1950, 23. 119.

⁸⁹ ლ. ბოკორიშვილი, ქართული კერამიკა, I, თბ., 1948, გვ. 111.

ივ. ჭავჭავაძის გამორკვეული აქვს, რომ ტერმინი „ა გ უ რ ი“ ქართულ საისტორიო ძეგლებში XI საუკუნემდე არ გვხვდება. XI საუკუნეში ის ჩვეულებრივი სიტყვა ყოფილა. ამის საფუძველზე ივ. ჭავჭავაძის შესაძლებლად მიაჩნდა ეს სიტყვა X და IX საუკუნეშიც კი ყოფილიყო, მაგრამ უფრო ადრე არა. ადრე ამ სიტყვის ნაცვლად „ალიზი“ იხმარებოდა. ალიზი ორივე სახეს გულისხმობდა — გამომწვარსაც და უმსაც⁹⁰. უკვე „მარტილობაა“ შუშანიკისი“ გვაცნობს ამ ტერმინს: „შუშანიკმა“ „სასთაულსა ზედა თავი არა მიდვის. ვარნა ალიზი ერთი დაიდვის სასთუნალ“⁹¹. ყოველ შემთხვევისათვის ჩვენთვის ახლა საინტერესო ხანაში გავრცელებულ საამშენებლო მასალას „ალიზი“ უფრო შეეფერება, მიუხედავად იმისა, რომ „უმთა“ ერთად „შეცხოვლილია“ გვხვდება.

ალიზი მცხეთაში გამოყენებულია უმთავრესად ზღუდეებისა და ციხე-კოშკების მშენებლობაში (შიდაციხე; სარკინე, წიწმურთი, სავანეთის ქედი და სხვ.). აღმოჩენილია ორგვარი ალიზი: კვადრატული და მოგრძო სწორკუთხოვანი (ტაბ. IX, 3). მოგრძო სწორკუთხოვანი ალიზი ჩვეულებრივ კვადრატულის წარმოქმნის წარმოადგენს. რა თქმა უნდა, ეს შეფარდება (მთელი და მისი ნახევარი) შემთხვევითი არ არის. სწორედ ამგვარი მოყვანილობის ალიზია გამოსადეგი გრანდიოზული კედლების მშენებლობისას, მით უმეტეს, რომ კედლის ტენილი პროფილი და ხშირი კუთხეები მოითხოვდნენ საიმედოდ გადაბმას, რაც მხოლოდ კვადრატული ალიზებით ვერ ხერხდებოდა. ალიზის თავისებურება გამოირიხვას კვადრატულის გაჭრას ან ორ ნაწილად გატეხვას; ძნელია ეს როცა „უმ ალიზთან“ გვაქვს საქმე და მით უფრო რთული, თუ ალიზი გამომწვარია. ერთის სიტყვით, აქაც კარგად ჩანს მცხეთის ზღუდეთ მშენებელთა და ალიზის მომკრელთა გამოცდილება.

ასეთი ტიპის ალიზი მშენებლობა მხოლოდ დედაქალაქისათვის არ არის დამახასიათებელი უფლისციხე და გორისციხე ამ მხრივაც მხარს უზამენ მცხეთის ციხე-სიმაგრეებს. ალიზი გორისციხისა და უფლისციხისა არც საერთო მოყვანილობით მცხეთაში უმთავრესად ალიზ-აგურით ან ალიზით არის წარმოდგენილი.

⁹⁰ ივ. ჭავჭავაძის ილი, მშენებლობის ხელოვნება ძველ საქართველოში, თბ., 1949, გვ. 150.

⁹¹ ძველი ქართული ლიტერატურის ქრესტომატია, I; შედგენილი ს. ყუბანეიშვილის მიერ, გვ. 41.

განსხვავდება მცხეთურისაგან, არც ზომით და არც მოჭრის ხერხით.

მცხეთის, უფლისციხისა და გორისციხის ალიზს მრავალი პარალელი მოეძებნება. საესებით მსგავსი ალიზია გამოყენებული, მაგ., ურარტული ცინე-ქალაქის თეიშებანის მშენებლობისას. კარმირ-ბლურის გათხრისას აღმოჩენილი ალიზი 0,51-0,52 მ სიგრძისაა. ე. ი. თითქმის ზუსტად ემთხვევა ბაგინეთურს, რომლის სიგრძე საშუალოდ 0,52 მეტრია. ამ მხრივ ურარტული და ქართული ალიზი შესამჩნევად განსხვავდება ასირიულისაგან, რომელიც სიგრძეზე ზომებში სხვადასხვაგვარია — 0,32—0,44 მ ფარგლებში მერყეობს⁹². ასევე კარმირ-ბლურისა და ქართლური ალიზი არ გვაძლევს ვერც ერთ ნიმუშს ტვიფრისას. მაშინ, როდესაც მესოპოტამურისთვის ეს დამახასიათებელია⁹³. ქართლის ქალაქებში, ისევე როგორც ურარტუში და საერთოდ წინააზიაში, ბუნებრივად თიხისგან მოჭრილი ალიზი ყოფილა გავრცელებული, ხოლო წყობაში, ალიზის შემაკავშირებლად, ნაეარნარევი თიხის სხნარი გამოუყენებიათ; შემდეგ ასეთი წყობის პირი 1,5—2 სმ სისქის თიხის ბათქაშით გაულესავთ.

როგორც ცნობილია, ურარტულ არქიტექტურაში გავრცელებული სიგრძის საზომი — ურარტული წყრთა — კარმირ-ბლურშიაც გამოუყენებიათ. ასე, მაგ., გამოიჩვენა, რომ ყველა გათლილი ქვა თანაბარი სიმაღლისაა, დაახლოებით 0,52 მ ალიზიც ასეთივე სიგრძისაა. ამრიგად, გაიჩვენა ურარტული წყრთისა და „ნიჰურის წყრთის“ თანასწორობა (ნიჰურის წყრთა 0,518 მმ უდრის). ამ გზით, როგორც პროფ. ბ. ბიოტროვისკი აღნიშნავს, ბრწყინვალედ დასტურდება კავშირი და ახლო კავშირი ურარტუსა და სომხეთს შორის⁹⁴.

როგორც აღინიშნა, სწორედ ამ მხრივაც საყურადღებოა ქართლური ალიზი და ქვათილეებიც. ალიზი საშუალოდ 0,52 მ სიგრძისაა, ქვათილეა შორისაც მნიშვნელოვანი ნაწილი საშუალოდ 0,52 მ აღწევს. ამრიგად, თითქმის თავს იჩენს გარკვეული საზომი ერთეული, რომელსაც პირობითი შეიძლება „ქართული წყრთა“ ვუწოდოთ და რომელიც ნიჰურის, ურარტუსა და ეგვიპტურ წყრთას თითქმის უტოლდება.

⁹² Б. Б. Пиотровский, История и культура Урарту, Ер., 1944, გვ. 256.

⁹³ Б. Б. Пиотровский, იქვე, გვ. 256.

⁹⁴ Б. Б. Пиотровский, იქვე, გვ. 258.

⁹⁵ ს. ციციშვილი, ძველ საქართველოში ხმარებულ

არქიტექტორ ი. ციციშვილს ამ მხრივ საყურადღებო დაკვირვება აქვს გამოქვეყნებული. ის ძირითად საზომ ერთეულად 0,52 მ იღებს და ასეთ სურათს წარმოადგენს: „სევეტიანი დარბაზის“ სიგრძე — 20,82 მ არსებითად 40 წყრთა (+2 სმ); მისი სიგანე — 8,87 მ — 17 წყრთას და 3 სმ უდრის; კარის სიგანე — 1,56 მ — 3 წყრთას უდრის; ამ შენობის ანტიკების შევარდების ზომაც თითქმის 3 წყრთა და ა. შ.⁹⁵ ყურადღების ღირსია ისიც, რომ ეს განაზომები გვიჩვენებენ „ქართულ წყრთას“ უძველესი ფენის ძეგლებში: ქვათილეში, ალიზი და სევეტიანი დარბაზი. ამრიგად, ამ მონაცემების მიხედვით შეგვიძლია ვამტკიცოთ, რომ ურარტულ (და საერთოდ წინააზიურ) წყრთასთან ასე დაახლოებული სიგრძის ქართული საზომი — ქართული (ქართლური) წყრთა გამოუყენებიათ მცხეთის დედაქალაქობის ხანის მშენებლობაში „არმაზციხე I“-ის დამახასიათებელ ნაგებობებში. აქაც, ჩვენის აზრით, სრულის უმეკველობით იჩინა თავი წინააზიურმა, ე. ი. ქართულ ტომთათვის არსებითად არა უცხოურმა საამშენებლო ტრადიციამ. უნდა ვივარაუდოთ, რომ ეს ტრადიცია ქართლის ქალაქებში დამკვიდრდა ძვ. წ. I ათასწლეულის შუა ხანებიდან მაინც, როდესაც ქართველთა ეთნიკური კონსოლიდაციის პროცესი ახალ საფეხოზე ადის. ყალბდება ქართლის საშეფო. ამ მხრივ განსაკუთრებით დამახასიათებელი ისაა, რომ ამ ახალი სახელმწიფოებრივი წარმონაქმნის ჩამოყალიბებაში მნიშვნელოვანი როლი უნდა შეესრულებიათ ძველი ხეთურ-მცირე აზიური კულტურის ტრადიციების მატარებელ ქართველ ტომებს, კერძოდ კი მესხებს (მუშკებს)⁹⁶.

საამშენებლო მასალათა წარმოების და ხე-როთმოძღვრული ხელოვნების დამახასიათებელ ნიშანთა და თვით ძეგლთა შესამჩნევი სიახლოვე ქართულ-წინააზიური კულტურული ტრადიციების წარმოშობით კავშირსაც უნდა მიუთითებდეს და ქრონოლოგიური სიახლოვე-თანმიმდევრობის მაუწყებელიც უნდა იყოს.

ამრიგად, ჩვენ მოკლედ გავიყინათ საკმაოდ მრავალრიცხოვანი მასალა მშენებლობის ხელოვნების, საამშენებლო მასალათა წარმოებისა და, სა-

სიგრძის საზომის შესახებ. საქართველოს მეცნიერებათა აკადემიის მოამბე, ტ. IX, № 5, თბ., 1948, გვ. 330—332.

⁹⁶ Г. А. Мелкишвили, Наирн-Урарту, Тб., 1954, გვ. 421.

ერთოდ, ხუროთმოძღვრული ძეგლების გასათვალისწინებლად დედაქალაქობის ხანის მთელ სიგრძეზე.

როგორც ვნახეთ, ძველი დედაქალაქის უმნიშვნელოვანესი ხუროთმოძღვრული ძეგლები მიეკუთვნება ქართლის (იბერიის) სამეფოს ძლიერების ხანას — ძვ. წ. IV ს. მიწურულს და მომდევნო საუკუნეებს, ვიდრე რომაელთა სარდლის პომპეუსის შემოჭრამდე, რასაც, ცნობილია, ქართლის ციხესიმაგრეთა მოშლა-მორღევეა მოყოლია შედეგად.

ძვ. წ. IV—III საუკუნეებისა ჩანს არმაზციხის უძველესი ნაგებობანი — ქვათილების საძირკველზე ამოყვანილი ალიზის გრანდიოზული კედლები, კოშკები და კონტრაფორსები, რომლებიც აქ 30-ოდე ჰექტარ ფართობს შემოზღუდავენ. ზღუდის სიმაღლე 6 მეტრამდე აღწევს, სიგანე კი— 2.6—4.0 მეტრია. საამშენებლო მასალად გამოყენებულია ქვათილი და სხვადასხვა მოყვანილობის დიდი, მეტწილად გამომწვარი ალიზები. როგორც ირკვევა, უმათვრესი კოშკები და ბურჯები ზღუდე-გალაგების ვადახურული ყოფილა მცხეთური, წითლად შეღებილი კრამიტით, რომლის წარმოება გრანდიოზულ საფორტიფიკაციო ნაგებობათა მშენებლობასთან, და საერთოდ, ქართლის ძლიერების ხანასთან ჩანს დაკავშირებულად.

ნაგებობათა ამ ჯგუფში თვალსაჩინოდ გამოიყურება შიდაციხის ე. წ. სვეტიცხეიანი დარბაზი, მასთან დაკავშირებული სახლები და სასახლის ტიპის შენობები. ამთ შორის, როგორც ითქვა, აღრინდელი ფენა — მშრალად, უდუღაბოდ ნაწყობი, ხის საგანგებო სამაგრებით — უწყვეტი — ვადაბმის წესით ნაგები ქვათილები (სურ. 2—4—8—10), რომელსაც „არმაზციხე I“ შევარჯეით (ტაბ. VII—XV) და მომდევნო ხანის (ძვ. წ. III—I სს.), უკვე კირის ხსნარზე ნაწყობი ნაგებობანი (სურ. 11, 12), რომელსაც უძველესი ფენიდან გამოვყოფთ და „არმაზციხე II“-ს ვუწოდებთ (ტაბ. XVI—XVIII).

„არმაზციხე I“-ის ტიპისა და მისი სინქრონული ნაგებობანი აღმოჩენილია დედაქალაქის წი-

წამურის უბანზე 1953 წელს („წიწამური I“, ტაბ. LII—LVI), სარკინეში 1954—1955 წლებში (ტაბ. LVII—LXI) და ამას გარდა, გორისციხესა (ტაბ. XIX, 1—2)⁵⁷ და უფლისციხეში⁵⁸. ეს მითითებანი განსაკუთრებით მნიშვნელოვანია სამეფოს საერთო ეთიარების წარმოსადგენად. როგორც ჩანს, ქართლის სამეფოს მესვეურები მხოლოდ და მხოლოდ მცხეთის გამაგრებასა და გაშენებაზე არ ზრუნავდნენ და ერთნაირად ამაგრებდნენ მნიშვნელოვან სავაჭრო-სახელოსნო და სტრატეგიულად სავირო პუნქტებს.

განსაკუთრებული ყურადღება, ცხადია, დედაქალაქს უნდა მიქცეოდა, მისი სამეურნეო-ეკონომიური, სავაჭრო-სახელოსნო, კულტურულ-პოლიტიკური მდგომარეობის გამო. ძველი დედაქალაქისადმი ასეთი ზრუნვა კარგად არის ასახული ქართულ საისტორიო წყაროებში და დასტურდება არქეოლოგიური კვლევა-ძიების მიხედვითაც.

ჩვენ უკვე მივეთითეთ, რომ წელთაღრიცხვათა მიჩნადელი ხუროთმოძღვრული ძეგლები აღმოჩენილია შიდაციხის ტერიტორიაზე, სარკინეში და წიწამურის უბანზე. ისიც აღინიშნა, რომ უმნიშვნელოვანესი ჭერჯერობით მაინც, არმაზციხის მასალები ჩანს. აქ, შიდაციხის ტერიტორიაზე აღმოჩენილია: საფორტიფიკაციო ნაგებობანი, სასახლის ტიპის ნაგებობათა ნანგრევები, სამეურნეო ნაგებობანი და სამაგრი ნაგებობანი. ზემოთ ჩვენ ეყადეთ ამ ძეგლთა მოკლე მიმოხილვა, რამაც თიქოს ცხადი გახალა უძველესი ფენის ნაგებობებში ქვათილებისა და ალიზის გამოყენება. ამასთანავე, გაირკვა, რომ ქვათილები ჩადგმულია კლდეში ამოკვეთილ ფოსოებში საფეხურებისებრ და ამგვით შექმნილია ქვათილთა პორიზონტული ზედაპირი, რომელზედაც ალიზის კედელია ამოყვანილი. ეს დეტალი ისე გულმოდგინედ არის შესრულებული, რომ ზოგიერთი მონაკვეთი დიდი ეობის საფეხურების მთაბეჭდილებას ქმნის კლდეში ამოტეხილ ფოსოებში ჩასმული ქვათილები, რომელთა დიდი ნაწილი ხანძრისაგან გარუჯულ-

ხისაა, მართალია, ქვათილების გადასაბეულად გამოყენებული.

⁵⁷ გ. გობეჯიშვილი, არქეოლოგიური გათხრება საბჭოთა საქართველოში, თბ., 1952, გვ. 120.

⁵⁸ დ. ხახუტაიშვილი, ანტიკური ხანის უფლისციხე ახალმოპოვებული მასალების მიხედვით. საქართველოს სსრ მეცნ. აკადემიის შობაზე, თბ., 1958, № 3.

გაწითლებულია (ტაბ. VII, 3, 5; VIII—XI). ასეთი სურათია, მაგ., შიდაციხის II უბანზე და III უბნის ქვედა მონაკვეთზე. ქვათლილთა წყობა ზოგან ერთფენაა, მეტწილად კი შესამჩნევად მდლდა ამოყვანილი შესანიშნავად გამოკრილი და ზოგჯერ კიდევებშირთალილი დიდი ქვათლილები. ყველაზე უკეთ უქანსკელი შემონახულია III უბანზე, ქვედა ორ კოშთან და თხევზე — საძიებო თხრილებში (ტაბ. VIII—X). აქ ყურადღებას იპყრობს ქვათლილთა უწყვერთი გადაბმის წესი. ე. წ. „მერცხლის კულა“ ამონაკვეთებში ჩასმულ მუხის სამაგრების — უწყვერების გამოყენება. ამ ტიპის წყობის არსებობა ქართლში შიდაციხის გათხრამდე არაინ იცოდა. ერთადერთი ქვათლილის რომელიც პროფ. გ. ნიორაძემ კასრისსევის ქვის-სამარხთა გათხრისას ნახა და, რომელიც მეორედ გამოყენების გზით მოხვდა სამარხის კედელში, არ შეეძლო გამხდარიყო საბაბი მსგავსი წყობის ვარაუდისათვის.

როგორც აღინიშნა, ქვათლილთა მშრალ უდულადო წყობაზე აშენებული ალიზის კედელი. ალიზი მეტწილად გამომწვარია, მაგრამ მხოლოდ მზეზე გამოშრალიც ბლომად გამოუყენებიათ. ალიზი თიხის ხსნარზეა ნაგები; მას მონოლითური სახე აქვს მიღებული თიხისავე ხსნარით შელესვის წყალობით.

საყურადღებო დეტალია შენიშნული შიდაციხის ზღუდის სამხრეთ ნაწილში, იქ სადაც II უბნის გალავანი სამხრეთ დასავლეთით უხვევს და III უბნისკენ მიემართება. აქ ალიზის კედელს კარგად ეტყობა სიგრძივი კვალი ფიცრებისა და სულაც არ ჩანს არც ცალკეული ალიზები და არც მათი ფენები. როგორც ჩანს, გრძელი ფიცრებისაგან შექმნილ ყალიბშია აქ გამოუმშრალი ალიზი და თიხის ხსნარი ჩაწყობილი და ჩასმული. გამოშრობის შემდეგ ფიცრის მოხსნამ კედელს მონოლითური სახე შეუნარჩუნა და ალიზის ფენებისა და მათ შორის შრეების გარჩევა გულმოდგინე დაკვირვების გარეშე გააძნელა.

ქვათლილები ზღუდის პერანგს წარმოადგენს, ე. ი. კედლის ორ მხარეზე მიემართება; ზღუდე ორპირია. ამათ შორის ალიზის დასაწყობად თარაზული, საფეხურებრივ მოწყობილი მოედნები არ არის და ალიზი ტიტველ ციბაბო კლდეზე უნდა დაეწყეთ. ცხადია, ამგვარად აყვანილი კედლის პერანგი უფრო მყარი გამოვიდოდა, ხოლო შუაგულს, მთავარ მასას, შესაძლოა, დაღმართზე სიმტკიცე დაეკარგა და მორღვეულიყო. შიდაციხის

ზღუდის მშენებლებს ეს გაუთვალისწინებიათ და ალიზის ზღუდე ხშირი, გამჟოლი კონტრფორსებით გაუმავრებიათ. ყოველ ათ მეტრზე არის ქვათლილთა გამჟოლი თარაზული წყობა და სათანადო კონტრფორსიც. კონტრფორსები ქმნიან ალიზის კედლის ერთგვარ წყვეტილობას და სიმყარეს მატებენ ალიზის წყობის ყოველ მონაკვეთს. ამაში ჩანს ზღუდის კონტრფორსთა უმთავრესი, კონტრუქციული დანიშნულება. შიდაციხის ზღუდის სხვადასხვა მონაკვეთის გაცნობა მკაფიოდ გვიჩვენებს რთულ რელიეფზე ზღუდის მშენებელთა დახელოვნებას. როგორც ჩანს, არ იზოგებოდა სამშენებლო მასალა, არც მუშახელი იმისათვის, რომ სასურველ ადგილას. თუნდაც ციბაბო კლდეზე ათასობით ქვათლილთა ჩასაწყობის ბუდე ამოეკეთათ, გათლილ-გამოკრილი ქვათლილები უთვალავი რაოდენობით მოეზიდათ, ათეული ათასობით ალიზი მოეკრათ, გამოეწყათ ან გამოეშროთ. მთაზე აეზიდათ და გრანდიოზული ზღუდეები ეშენებიათ.

ქვათლილთა წყობაზე ამოყვანილ ალიზს მორილი კოჭები აქვს დატანებული. კოჭებს უნდა გადაება ერთმიგრზე კედლის ნაწილები, კონტრფორსი და ცალკეული ალიზები და ამრიგად, კედლისთვის მონოლითური სასაითი მიეცა, დაეცვა ის მორღვევისაგან. ამრიგად დამავრებული კედელი დარტყმას დიდ მონაკვეთზე ანაწილებს და კედლისსანგრევე იარაღთა ეფექტურობას ამცირებს კოჭებად მუხის მორილი (20X12 სმ) ძელებია გამოყენებული.

ალიზის კედლის სიმაგრისა და გამძლეობის განსამტკიცებლად შიდაციხეში ერთი საყურადღებო დეტალიც შეიმჩნევა. ალიზის კედლის ამოყვანისა და შელესვის შემდეგ, ზღუდის სიგრძეზე ძლიერი ცეცხლი უნთიათ და კედლის გარეპირი ამგვარად გამოუწყავთ. ამჟარად ჩანს, რომ ბათქაშიც გამომწვარია და ალიზის ფენებშორის თიხის ხსნარიც.

ეს დეტალი აცხოველებს ზღუდის აშენების სურათს და საერთოდ საინტერესოდ აყენებს საკითხს იმის შესახებ, თუ რატომ არის გამოყენებული აქ გამომწვარი ალიზიც, გამომშრალი ალიზიც და უში ალიზიც, რომლის შელესვა და გარეთა ნაწილის კარგად გარუჭვა აუცილებელი ჩანს.

არმაზციხე I-ს მიეკუთვნება, როგორც ითქვა, საკულტო ნაგებობის საფუძველი, აგრეთვე ქვათლილებისაგან ნაშენი, არმაზის ქედის აღმოსავლეთ მწვერვალზე. ამ ხანის ნაგებობათა შორისაა

ცნობილი სვეტებიანი დარბაზი, ნათალი ქვის დარბაზისაგან შედგენილი ღია წყალსადენი (ტაბ. XXV, 1) და სხვა ნაგებობათა ნაშთები, შიდაციხის სამხრეთ და სამხრეთ-აღმოსავლეთ ნაწილში. უკვე იყო მითითებული, რომ ამ ჭკულის ნაგებობების გათხრა ჭერ დასრულებული არ არის.

არმაზციხე II სვეტებიან დარბაზთან დაკავშირებით გამოინახვთა. აქ აღმოჩნდა სასახლის ტიპის მეორე ნაგებობა, ნაშენი კირის ხსნარით (ტაბ. XVII). ამ შენობის ერთი კედელი „სვეტებიანი დარბაზის“ კედელს ზედ გადაუვლის. ამ ადგილას დღეობით ნაწყობი კედლის საძირკველი გაძლიერებულია, რადგან ნაყარ მიწაზე (არმაზციხე I კედლის თავზე) გადაის (ტაბ. XVII, 1). ეს არ არის ერთადერთი ნაგებობა მეორე ფენისა. გალანის სამხრეთ მონაკვეთზე ამ დროის ნაშენი ნაწილები ადვილად შეიმჩნევა. ერთგან „მერცხლის კულა“ სამაგრიანი ქვათილიც მოხვედრილა დულაბში, ე. ი. აღრინდელი წყობის მასალა აქ ნაგლეჯი ქვის გვერდით გამოუყენებიათ (II უბანი). ამ დროის ზღუდის ნაწილი შიდაციხის სამხრეთ-აღმოსავლეთ კუთხეშიაც ჩანს.

არმაზციხე III ფარმოდგენილია მრავალრიცხოვან ნაგებობათა წარმოდგენებით, რომელთაგან ყველაზე უკეთ შენახული ა ბ ა ნ ო ა (ტაბ. XX—XXIII) და ორსენაიანი ნაგებობის ზედა სართული, სვეტებიანი დარბაზის ჩრდილოეთით. ამ ჭკუფში უნდა ვიგულისხმოთ „მარნის უბნის“ ნაგებობათა ნაშთებიც (ტაბ. XVI, 5, 6) და ბაზილიკის საფუძველი. აქ ჩამოთვლილი ნაგებობანი მშენებლობის ტექნიკის მიხედვით არმაზისხვეურ შენობებს მოგვაგონებენ; სახელობრ აბანოს და ზღურბლიან ნაგებობას (სამი ქრონოლოგიურად თანმიმდევარი ფენის ნაშთები მკაფიოდ ჩანს ბაგინეთზე — იხ. სურ. 13).

მცხეთური კრამიტი გამოყენებულია სამივე ფენის ნაგებობათა გადასახურავად. უძველესი ფენის ნაგებობათა შორის არა ჩანს მასობრივი საცხოვრებელი შენობები, ამტომ ჩვენ ვვარაუდობთ კრამიტის კეთებას საზოგადოებრივ და სახელმწიფო დანიშნულების ნაგებობებისთვის. შემდეგ ხანებში, თანდათან ფართოვდება კრამიტით დახურულ ნაგებობათა წრე და ძვ. წ. I საუკუნიდან სახურავ კრამიტს სამარხთა ასაშენებლადაც იყენებენ.

წიწამურის სერის ნაგებობათა ნაშთების განხილვისას მითითებულია ქვათილითა იქაური წყობის შესახებ (ტაბ. LII—LVII). ისიც არის აღნიშ-

ნული, რომ იქ არმაზციხისაგან განსხვავებული და თითქოს უფრო არქაული სამაგრიებია აღმოჩენილი (სურ. 101—103). წიწამურის სერზე არქეოლოგიური ძიებისას აღმოჩენილ ნაგებობათა ხასიათი საფუძველს გვაძლევს იქ არმაზციხე I ტიპის ნაგებობანი ვივარაუდოთ. ამრიგად, ჩნდება არქეოლოგიური საფუძველი სტრაბონისეულ სისამოძის ლოკალიზაციისა და ამ სერის ნაგებობათა ძირითადად არმაზციხე I-ის სინქრონულად მიჩნევისათვის.

დიდი მცხეთის ტერიტორიაზე აღმოჩენილი ხუროთმოძღვრული ძეგლები მშენებლობის ხელოვნების ისტორიის თვალსაზრისითაც იქცევენ ყურადღებას.

უკვე აღინიშნა, რომ აქ ქეითა და აგურით, ე. ი. შერეული მასალით მშენებლობაა გაბატონებული; შესაბამისად ძირითად სააშენებლო მასალას დედაქალაქობის ხანის პირველ ეტაპზე წარმოადგენს ქვა და ალიზი; სახურავ მასალა — კრამიტი; დედაქალაქობის ხანის მეორე ეტაპზე ძირითადი სააშენებლო მასალა მეტწილად „უჭიშო“ ქვაა და აგური, მაგრამ არა მშრალად ნაწყობი, არამედ დულაბით შემტკიცებული; სახურავი ისევ კრამიტისაა.

კრამიტი ორი სახისა გვხვდება: ღარიბი და ბრტყელი, გვერდობაეცილი. „დიდი მცხეთის“ ანტიკურ კრამიტს ხელოსნის თუ სახელოსნოების ნიშანი აზის. ერთი და იგივე ნიშნის კრამიტი გვხვდება დედაქალაქის სხვადასხვა უბანზე; აგრეთვე, სხვადასხვა ქალაქებშიც, რაც კრამიტის დიდი მასშტაბის საწარმოთა არსებობას, სამეფო ან მსხვილ მონათმფლობელურ სახელოსნოთა არსებობას გვაგვარაუდებინებს. შესაძლოა ამ მსხვილ სახელოსნოებში საცხოვრო დანიშნულებასთანაც კი გვექნდეს საქმე. ორგვარი მოყვანილობის მიხედვით ალიზიც: კვადრატული და მისი ნახევარი, ე. ი. მოგრძო სწორკუთხოვანი. ნაირნაირია უძველესი ფენის ქვათილები; საზოგადოდ მოგრძო, სწორკუთხოვანი მოყვანილობაა გაბატონებული, მაგრამ გვხვდება თითქმის კუბური ფორმისა და აგრეთვე ტრაპეციისებურებიც (მაგ., წიწამურის სერზე. ტაბ. LII—LVI).

ქვის სათლელად და საკოდელად სხვადასხვა მოყვანილობის იარაღია გამოყენებული. ერთ-ერთი ასეთი ხელსაწყო ნაპოვნია წიწამურის სერზე, ქვის წყობაში (სურ. 104, ტაბ. LV, 1). როგორც

ჩანს, ეს ქვისსაკვეთია (ტაბ. LV, 1) ჩარჩენილი დიდი ქვათლილის ვაკრისას. ქვისსათლელ-საკოდელთა ნაირნაირობის მანვენებელია ქვათლილთა სხვადასხვაგვარად დამუშავებული ზედაპირები, ამოკვეთილ-ამოტეხილი ფოსოები, ჩათლილი კიდის ზოლები და ა. შ. ერთის სიტყვით, აღმოჩენილი ქვათლილები გვიჩვენებენ, რომ არა ერთი წესი და დასტურებული ქვის დამუშავებისა და ნაირნაირი იარაღი ჩანს გამოყენებულს. სათხარი, წერაქვი, წალკატი, ორთოხი, ეჩო, ოწინარი, კეკო, საკოდელი, მართხაფი, ძალაყინი ან აზარამატი და მრ. სხვა იარაღი გამოყენებული დიდ მცხეთაში უკვე ძვ. წ. IV—III საუკუნეებიდან. სვეტებიანი დარბაზის მშენებლობისას „კედელთა სიმაღლისათვის გალატობთა ფერკის სადგომის“ ანუ ფ ა ლ ა ხ ე გ ის გამოყენებაც არის შეინიშნული. საგანგებო ხელსაწყოები უნდა ჰქონდათ ჩუქურთმის მჭრელებს. სარკინე უბნის ჩუქურთმის ფრაგმენტები და იონური რიგის, ვოლუტებიანი-იონიკებიანი სვეტისთავი ჩვეულებრივი კეკოთი ან საკოდელით არ გამოიყენებოდა (ტაბ. LVIII—LX; LXI, 1). სარკინე უბნის თხრისას აღმოჩენილი სვეტის ფრაგმენტები გვარწმუნებს, რომ ეს ხუროთმოძღვრული ღვთაებები სპეციალურ ჩარხზეა გამოყვანილი (ტაბ. LVIII, 2). ეს იმდენად ზნირად და მკაფიოდ ჩანს, რომ სათანადო ტრადიციასაც გვაუფლისებებინებს. რკინის სახელსონოში აღმოჩენილი ნაშაღების განხილვისას იყო მითითებული, რომ ზოგი მათგანი ქვისსათლელი იარაღისა უნდა ყოფილიყო. საამშენებლო საქმეში, კერძოდ რთულსახოვანი ჩუქურთმის გამოყენებისთვის უნდა ყოფილიყო გამოყენებული შიდაციხეში (სვეტებიანი დარბაზში) აღმოჩენილი ბრინჯაოს ფარგალი.

შიდაციხეში, წიწამურის სერზე, საკუთრივ მცხეთის უბანში, საბიტანსო უბანზე და სარკინეში გათხრილი ნაგებობანი მითითებენ მშენებლობის ხელოვნების მაღალ დონეს დედაქალაქობის ხანის მტკიცებაში. პირველყოვლისა ირკვევა გულმოდგინედ „შემზადება ადგილისა“, მისი „დავალება“. საამისო საილუსტრაციო მასალას ყოველი ნაგებობა წარმოადგენს, მაგრამ უადრესა არმაზციხის საფორტიფიკაციო ნაგებობები, სვეტებიანი დარბაზი, წიწამურის და სარკინეს თხრისას აღმოჩენილი ნაგებობებია. აშკარა ხდება, რომ შუასაუკუნეების წერილობით ძეგლებში დადასტურებული „შემზადება ადგილისა“ ანუ „დავა-

ლება“ სათავეებს არმაზციხის, წიწამურისა და სარკინეს უძველეს ფენებში პოულობს.

ჩვენ ზემოთ მივაქციეთ ყურადღება ერთ დეტალს — შიდაციხის ერთ-ერთი ნაგებობის საძირკვლის გაძლიერების შემთხვევას (ტაბ. XVII, 1—ცენტრში). ეს დეტალი მშენებლობის ხელოვნების თვალსაზრისით საყურადღებო გვეჩვენება იმის გამო, რომ ძველი დედაქალაქის მშენებლობა, როგორც ირკვევა, წინასწარ შეუსწავლიათ ნიადაგი, სადაც საძირკველი უნდა ჩაეყარათ და რაკი ნიადაგის სისუსტე შეუმჩნევიათ, ნაგებობის საძირკველი გაუძლიერებიათ, გაუფართოვებიათ და გაუღრმავებიათ. ეს ხდება ძვ. წ. III—II საუკუნეებში. ასე შორეული ფესვები უჩნდება აბუსერძი ტბელის ცნობას იმის შესახებ, რომ ბოლოკ-ბასილმა ჰაობიან ადგილზე დაიწყო ეკლესიის აგება და ნიადაგის სისუსტის გამო „თხარა ესეოდენი სიღრმე ქუეშე მიწასა, ვითარცა ჩანს ზედათ ტაძარი ესე და მათ სიღრმეთაგან იწყო შენებად“⁵⁰.

ჩვენ მიერ აღრე განხილული ნაგებობანი ყურადღებას იქცევენ შესრულების ზედმიწევნილობით და „წინასწარ გამოსახვის“ დიდად დაწინაურებას გვაფიქრებინებენ. როგორც არა ერთხელ აღინიშნა, თუთ სახელგანთქმული ბერძენი გეოგრაფი სტრაბონი ერთგვარი განცვიფრებით აღნიშნავს იბერიის ქალაქებში ხუროთმოძღვრული ხელოვნების მიხედვით აშენებულ სახლებს, საზოგადოებრივ ნაგებობებს და თანაც კრამიტის სახურავს აქცევს განსაკუთრებულ ყურადღებას. სტრაბონის წყაროს განცვიფრების საფუძველი მცხეთის ყოველ უბანში ჩანს. აქ ჩამოთვლილთა მავზოლეუმის ტიპის აკლამა რომ დავუმატოთ, ეს საფუძველი კარგად მოიხაზება.

ასეთ დასკვნას მხარს უჭერს მხატვართუხუცესისა და ხუროთმოძღვრის თანამდებობის არსებობა ძველ დედაქალაქში. ეს თანამდებობა, როგორც აღვნიშნეთ, დედაქალაქობის ხანის დასასრულს არ უნდა იყოს გაჩენილი.

დედაქალაქობის ხანის აღრინდელი ეტაპის მშენებლობის დამახასიათებელი გრანდიოზულობა, კედლების ქვათლილებით წყობა, თლის თავისებური ტენიკა, ალიზის ფართოდ გამოყენება, კლდეში ათასობით ბუდეების და საფეხურების ამოტენა, ქვის ამოღება, გათლა და გადმოტანა ძ-

⁵⁰ ივ. ჯ ა ხ ა ნ შ ვ ი ლ ი, მშენებლობის ხელოვნება ძველ საქართველოში, თბ., 1946, გვ. 155.

ლიან დიდი, შრომატევადი სამუშაო უნდა ყოფილიყო. საქმე ენება არაერთ ციხე-სიმაგრეს ან ზღუდეს თვით დედაქალაქშიც კი. არქეოლოგიური აღმოჩენები გვიჩვენებენ, რომ მიმდინარეობდა სამეფოს ყველა მისაღდგომის გამაგრება, გზებისა და ვადასავლულების ჩაყვრა. იქმნებოდა ნამდვილად გრანდიოზული სისტემა სიმაგრეებისა. ასეთი მშენებლობანი იაფფასიანი სამუშაო ძალის — მონის შრომის გამოყენების საქიროებას ქმნიდნენ. სწორედ აქ უნდა ვივარაუდოთ საფუძველი მმართველობის ისეთი ორგანიზაციის ჩამოყალიბებისა, რომელიც უზრუნველყოფდა მონების შრომის ფართოდ გამოყენებას ამ სამუშაოებში.

მშენებლობის ხელოვნების მაღალი დონის მცხეთაში აღმოჩენილი მანქანებლები, როგორც ჩანს, თავის მხრივაც უტრადიციოდ არ აღმოცენებულა. ამ მხრივ საყურადღებო მასალას ვეძლევეს კლდეში ნაკვეთი ქალაქის უფლესციხის გამოქვაბულები. ვარაუდობენ, რომ იქ ქალაქური ტიპის მოსახლეობის გაჩენასთან ერთად ძალიან დიდი სამუშაოები განხორციელდა კლდე-სამოსახლოს შესაქმნელად, სწორედ მონური შრომის გამოყენების გზით.

როგორც ირკვევა, დედაქალაქობის ხანის მცხეთასა და მის მიდამოებში აღმოჩენილი ხუროთმოძღვრულ ხელოვნებას, როგორც ჩანს, ისევ ქართლის სამეფოში აქვს ფესვები გადგმული და ქართლის ქალაქები დიდხანს ინახავენ ამ ტრადიციას.

ამრიგად, უკანასკნელი ოცი წლის მანძილზე მცხეთასა და მის მიდამოებში აღმოჩენილი ხუროთმოძღვრული ძეგლები აჩვენებს საქალაქო მშენებლობის ორ უმთავრეს საფეხურს, პირველი საფეხური — დაწყებულია ძველი წელთაღრიცხვის IV საუკუნისათვის; განსაკუთრებული გაძლიერება მას ემჩნევა III საუკუნისათვის, როდესაც მკვეთრი გარდატეხა ხდება მშენებლობის ტექნიკაში — იწყებენ დუღაბის ფართოდ გამოყენებას. დუღაბის აღმოჩენა საქალაქო მშენებლობის დიდი მათხოვნილებით უნდა აიხსნას.

მეორე საფეხური ძვ. და ახ. წ. პირველ საუკუნეებს ემთხვევა. რომელთა ლაშქრო-

ბისას მორღვეულ ციხე-სიმაგრეთა აღდგენა და გამაგრება მიმდინარეობს. ამ საქმეში ზოგან, როგორც ჩანს, რომაელებიც მონაწილეობენ*. ეს საფეხური ქართლის (იბერიის) სამეფოს ხელახალი გაძლიერების შედეგია და მისი მომასწავებელიც, მაგრამ ის იმდროინდელ საგარეო ვითარებასაც შეესაბამება.

შიდაციხის ანუ არმაზციხის, წიწამურის და სარკინე უბნის საფორტიფიკაციო ნაგებობანი, როგორც აღინიშნა, დედაქალაქის ძლიერების ხანას მიეკუთვნება და თითონაც არის მანიშნებელი ამ ძლიერებისა. შემდეგში, დიდი მცხეთის ციხე-სიმაგრეები ძლიერი ხელისუფლების წყაროდ უნდა გამხდარიყვნენ, რადგან ისინი დიდი მცხეთისკენ მიმავალ უმთავრეს საავტო გზათა ყელზე იდგნენ, გზას თავისივე ეწყოლიდნენ და ასე თანდათანობით იზრდებოდა „დიდი მცხეთის“ ციხე-სიმაგრეთა ეკონომიური მნიშვნელობა. შესაბამისად, სულ უფრო და უფრო იზრდებოდა დედაქალაქის ეკონომიური და სოციალ-პოლიტიკური მნიშვნელობა. ქართლის შაგისტრალური საავტო გზები მცხეთას იყრიან თავს, ე. ი. ამ ქვეყანაში გამგლელი უცხოელი მცხეთის ციხე-სიმაგრეებს გვერდს ვერ აუღის. მცხეთის ციხე-სიმაგრეთა სისტემა იცავს და მეფეაღსურებს სასოფლო-სამეურნეო რაიონებს — ე. ი. ქალაქის სასოფლო უბანს, მის დაბნებს თუ აგარანთ. ქალაქის სასოფლო რაიონიც ამ ციხეებისკენ მიიწევს, მას ემორჩილება, რადგან ქალაქის ეკონომიური სიძლიერე მისი სასოფლო უბნის დაწინაურების გარეშე შეუძლებელი იყო. ამ მხრივაც „დიდი მცხეთის“ ციხე-სიმაგრეები თვალსაჩინო როლს ასრულებენ ქალაქის ეკონომიური სიძლიერის საქმეში. ამიტომ არის, რომ ძველი ქართული და უცხოური საისტორიო მწერლობა ქალაქებს ყოველთვის მათს დაბებთან კავშირში განიხილავს**.

ანტიკური ხანის მცხეთის, როგორც ქალაქის მნიშვნელობას, დიდი მცხეთის მცველი ციხე-სიმაგრეები კარგად გვიჩვენებენ. შეცდომა იქნებოდა ამ ციხე-სიმაგრეთა დანიშნულება მხოლოდ იმ ტერიტორიის დაცვით შემოგვეფარგლა, რომელსაც გამაგრებულნი, ზღუდის შიგნით მოქცეული

* ყოველ შემთხვევაში წერილობითი (ეპიგრაფიკული) ძეგლები მიუთითებენ რომელთა ვარკვეულ წელიწადს ახ. წ. 75 წლისათვის მიიწევს.

** შ. მესხია, საქართველოს ქალაქების სოციალურ-ურთიერთობის ისტორიიდან. „მომოხილველი“, II, თბ., 1951, გვ. 102.

დიდი მცხეთა მოიცავდა. ამიტომ, როდესაც მიუთითებენ მცხეთის და საერთოდ იბერიის ქალაქების, როგორც სამხედრო-სტრატეგიული ცენტრების მნიშვნელობაზე¹⁰¹, რა თქმა უნდა, უნდა ვიგულისხმეთ ეკონომიური მხარე, რომელსაც მნიშვნელოვნად აპირობებდა ქალაქი, გარშემორტყმული ციხე-სიმაგრეთა რთული სისტემით. ციხე-სიმაგრეთა სისტემა ძლიერი იარაღი იყო ქალაქის ეკონომიური სიძლიერისათვის. იგი ხელს უწყობდა ქალაქის და მისი სასოფლო რაიონის მჭიდრო ეკონომიურ ურთიერთობას, რომლის გარეშე ანტიკური ხანის ქართლის ქალაქს არსებობა არ შეეძლო. ასეთ ვითარებაში აშკარაა განსაკუთრებული როლი ანტიკური ხანის ქალაქის ერთ-ერთი უმნიშვნელოვანესი ნაწილის — ციხე-სიმაგრისა: ციხე თავისკენ ეწევა გზას; ციხე თავისკენ ეწევა ქალაქის სასოფლო რაიონს — დაბებს; ციხე თავისკენ ეწევა ხელოსნებსა და ვაჭრებს; ციხე იცავს სავაჭრო სახლებს და ა. შ. ამიტომ ანტიკური ხანის ქართლის ქალაქების ცხოვრების უმთავრესი მხარეები და ხასიათი ამ ქალაქების ციხე სიმაგრეთა შესწავლის გარეშე გაუგებარი იქნებოდა. ჩვენ

¹⁰¹ შდრ. გ. მელიქიშვილი, საქართველოში კლასობრივი საზოგადოებისა და სახელმწიფოს წარმოქმნის საკითხისათვის, თბ., 1956, გვ. 161—162.

სრულიად კანონზომიერად გვეჩვენება, რომ სტრაბონის წყარომ ქართლის (იბერიის) ქალაქების მითითებისას პირველ რიგში ციხე-ქალაქები არმოზიკე და სისამორა, ე. ი. ფართო გაგებით, ქალაქის ეკონომიური სიძლიერის ერთ-ერთი საფუძველი დაასახელა. ამ მხრივ, ანტიკური ხანის ტრადიციის გამოძახილად უნდა მივიჩნიოთ ქართული საისტორიო მწერლობის მითითება, სადაც მცხეთასთან არმაზციხეა ნახსენები, ხოლო თბილისთან — კალა. ანტიკური ხანის ქართლის ქალაქების არქეოლოგიური გათხრა-დაზვერვის შედეგები გვიჩვენებს, რომ ციხის გარეშე ქალაქი წარმოუდგენელია. ჩვენის აზრით, ამ ვითარების ამსახველია ქართული საისტორიო წყაროების ცნობა ქალაქებისადმი ციხეების მიკუთვნების ან დამორჩილების შესახებ (შდრ. მაგ., „სარკინე ქალაქი: კასპი: ურბნისი: და ოძრკჭ და ციხენი მათნი: ციხჭ დილა სარკინისაჲ: უფლის ციხჭ კასპისაჲ: ურბნისისაჲ და ოძრკჭსაჲ“)¹⁰².

ასეთ ვითარებაში სულ უფრო და უფრო იზრდება არქეოლოგიური გათხრებისას აღმოჩენილ ხუროთმოძღვრულ ძეგლთა მნიშვნელობა მცხეთის და საერთოდ ქართლის სამეფოს საქალაქო ცხოვრების დახასიათებისათვის.

¹⁰² თ. უოლდანიძე, ქრონიკები..., თბ., 1892, გვ. 11.

მორა თაგი

მცხეთის ღვთაებალქობის ხანის სამარხთა ძირითადი ტიპები, აღნაბობა და ღაქრძალვის წესი

იბერიის სატანტო ქალაქად მცხეთის გადაქცევას, როგორც ჩანს, თან მოჰყვა მოსახლეობის ზრდა ქალაქსა და მის გარეუბნებშიც. ვიდრე ნაქალაქარის ნაშთები დედაქალაქის მთელ ტერიტორიაზე არაა გათხრილი, მოსახლეობის სწრაფი ზრდის მაჩვენებლად ამ ხანისათვისაც უმთავრესად სამარხები და მათში აღმოჩენილი მასალები უნდა იყოს გამოყენებული. დედაქალაქობის ხანის სამარხვანთაგან დიდი მცხეთის ტერიტორიაზე ახლ უკვე ცნობილია: სამთაუროს, საკუთრივ მცხეთის, კოდმანის, არმაზისხევის, კარსნისხევის, კარსნის, მუხათგვერდის, ზემო-ავეჯალის, წიწამურის (კამარახევის) და სხვა სამარხვები. ამასთანავე, ძალიან ხშირია შემთხვევები სამარხების აღმოჩენისა ქ. მცხეთის დასახლებულ ტერიტორიაზე, მცხეთის რკინიგზის სადგურთან და ა. შ. ზემოთ ჩამოთვლილიდანაც კარგად ჩანს სიმრავლე მოსახლეობისა, რომელიც იძულებული იყო ასე ფართოდ გაეშალა სამარხები ძველ დედაქალაქსა და მის ახლო მიდამოებში. თუ აქვე გავითვალისწინებთ, რომ სამარხები ზოგჯერ ერთი მეორეზე, თითქმის სართულეზად არის დადგმული, მაშინ მოსახლეობის დიდი სიმჭიდროვე, უფრო ადვილად შესამჩნევი უნდა ვახდეს.

დედაქალაქობის ხანის მცხეთაში ექვსი ტიპის სამარხი გვხვდება: ორმოსამარხები, ქვისსამარხები, ქვევრსამარხები, კრამიტსამარხები, აგურითა და თიხის ფილებითა-


გები სამარხები. სამარხთა აქ ჩამოთვლილ ტიპები სხვადასხვა დროს მიეკუთვნება ან დედაქალაქობის ხანისათვის საერთოდ დამახასიათებელი ჩანს. ასე, მაგ., ორმოსამარხები და ქვისსამარხები გვხვდება დედაქალაქობის ხანის მთელ სიგრძეზე; ქვევრსამარხები — ძვ. წ. III—I საუკუნეებში; კრამიტსამარხები — ძვ. წ. I — ახ. წ. III საუკუნეებში; აგურითა და კერამიკული ფილებით ნაგები სამარხები — ახ. წ. I—III საუკუნეებში.

ზემოთ აღნიშნული, რა თქმა უნდა, იმას არ ნიშნავს, რომ ამა თუ იმ ტიპის სამარხი უცვლელია საუკუნეების მანძილზე; პირიქით, ცვლილება ხშირად შესამჩნევად მკაფიოა; ასეა, მაგ., ორმოსამარხების შემთხვევაში. ძირითადად უცვლელი რჩება ანტიკურ ხანშიაც საკუთრივ ორმოს მოყვანილობა (მოგზაო ოთხკუთხა ან ოვალური); მაგრამ იცვლება მისი სიგრძე. ანტიკური ხანის ორმოსამარხთა ერთი ჯგუფი დედაქალაქობამდელი ხანის ორმოსამარხებთან შედარებით მოკლეა. დედაქალაქობის ხანის ორმოსამარხების სიხლე უფრო მკვეთრად შეიმჩნევა სახურავის მიხედვით. ამ ხანის ორმოსამარხთა უმეტესობა ერთი ან რამდენიმე ლოდითაა გადახურული; არის შემთხვევები ორმოსამარხთა ქვაყრილით გადახურვისა (დაფარვისა) ან საერთოდ „უსახურავოდ“ დატოვებისა. ამ დეტალებში ჩანს სიხლე დედაქალაქობის ხანის ორმოსამარხთა აღნაგობაში. როგორც ვნახეთ, უფრო მკვეთრია სხვაობა სამარხული ინვენტარისა. ანტიკური ხანის ორმოსამარხები უფრო მცირე-

რაოდენობის ნივთებს შეიცავენ და თანაც არაძველებური იერისას (თითქმის არ ჩანს იარაღი). მიცვალებული მკვეთრად ხელფეხმოკეცილია.

ყველაფერი ეს, ჩვენის აზრით, საფუძველს იძლევა დედაქალაქობის ხანის ორმოსამარხებს გვიანდელი ორმოსამარხები ეუწოდოთ, განსხვავებით ბრინჯაო-რკინის ხანის, ე. ი. ადრინდელი ორმოსამარხებისაგან.

გვხვდება ე. წ. გვიანდელ ორმოსამარხებთან ერთად. ძვ. წ. პირველ საუკუნეებში გვიანდელი ორმოსამარხები და ქვევრსამარხები თანაარსებობენ. ქვევრსამარხები მცხეთაში ძვ. წ. III საუკუნის შემდეგ ჩნდება, ე. ი. სამიოდე საუკუნით უფრო გვიან, ვიდრე დასავლეთ საქართველოში; მაგ., დაბლა-გომისა და ფარცხანაყანეის ქვევრსამარხები. დამახასიათებელია, რომ ამ ტიპის სამარხები



0 10 20 30 40 50 60 70

სკ

სურ. 72. მავზოლეუმის ტიპის აკლამის წინხედი (მცხეთა)

თითქმის ანალოგიური სურათი შეინიშნება ქვის სამარხებშიაც. ძვ. წ. V—II საუკუნეებში შედარებით იშვიათად გვხვდება ქვის სამარხები (ძველი დედაქალაქის უბანთა შორის ამ მხრივ ძეგლის და კამარახევის სამაროვანი გამოირჩევა). ამასთანავე, მითითებული ხანის ქვისამარხები მარტივად არის შედგენილი და მცირე ზომისაც ჩანს (ამ მხრივ შეესაბამება სამეფოს სხვა თემებში ცნობილ, სინქრონულ ქვისამარხებს). უფრო გვიან კი, სახელდობრ ახ. წ. I—II საუკუნეებიდან სხვადასხვა სახის ქვისამარხები გვხვდება და განსხვავებული ზომებისაც. ეს ვითარება, როგორც ჩანს, თავისებურად პასუხობს სამეფოს ძლიერების ახალ საფეხურს, რომელიც რიგი სხვა ნიშნებითაც ხასიათდება.

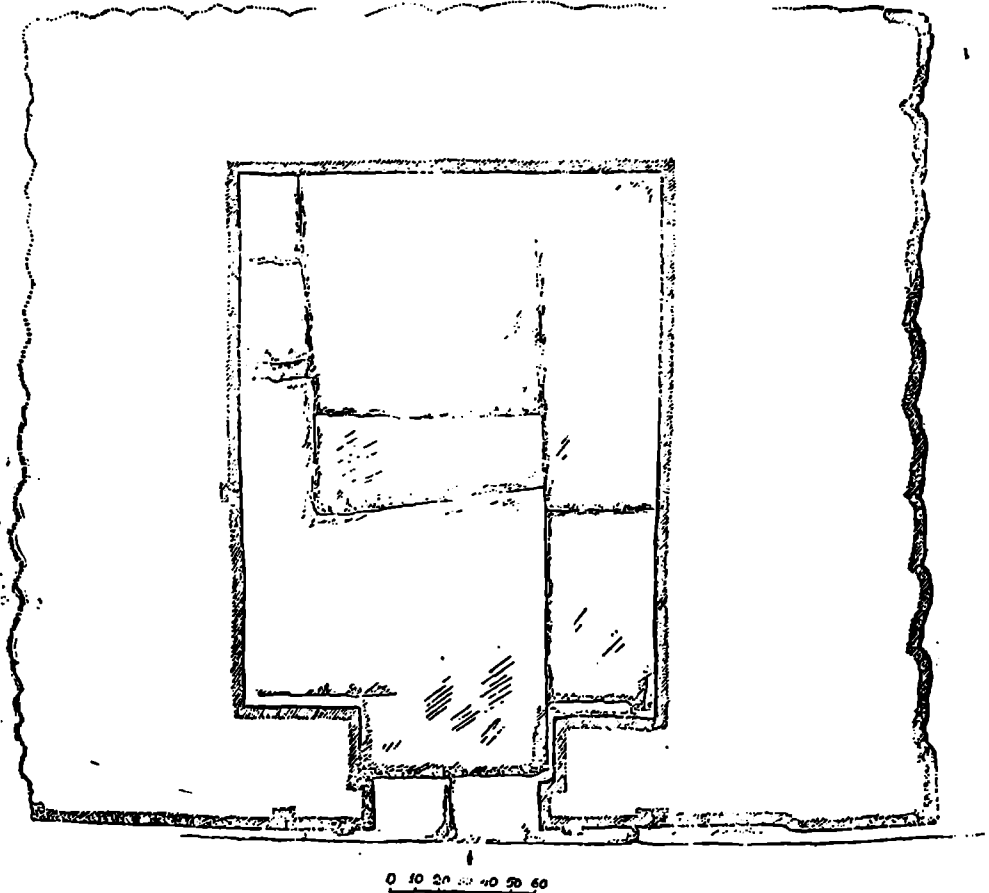
ქვევრსამარხები. (ტაბ. XXIV). უშუალოდ მოსდევს დედაქალაქობის წინახანაში ფართოდ გავრცელებულ ორმოსამარხებს და ერთხანს

მცხეთაში მაინცდამაინც ფართოდ გავრცელებული არ არის. დიდი სავლეუ სამუშაოებისას, რომელიც უკანასკნელი ოცი წლის მანძილზე წარმოებდა მცხეთაში, აღმოჩენილია სულ ასიოდე ქვევრსამარხი. თუ გავითვალისწინებთ, რომ ამათგან მხოლოდ თორმეტში იყო ორ-ორი მიცვალებული ჩასვენებული, ერთში — სამი და დანარჩენებში კი თითო, ადვილად დავრწმუნდებით ამ ტიპის სამარხთა მცირერიცხოვნებაში. როგორც ჩანს, დედაქალაქის მოსახლეობას მაინცდამაინც არ უცდია გადასვლა სამარხთა ამ ახალ ტიპზე. იმდროინდელ მცხეთაში ორმოსამარხებიც არის ცნობილი და პირველ საუკუნეებში კრამიტის სამარხებიც ვრცელდება. როგორც მოსალოდნელი იყო, სამარხად გამოყენებული თითქმის ყველა ქვევრი გვერდზეა დაწევილი. მიცვალებული ქვევრში ჩვეულებრივ ხელფეხმოკეცილი წევს. ეს, როგორც ცნობილია, ორმოსამარხებში გავრცელებული წესია და თანაც

ქვევრის ზომითა და მოყვანილობით ნაკარნახევი მდგომარეობა მიცვალბულისა.

ქვევრსამარხთა წარმომავლობისა და გავრცელების საკითხში სპეციალისტთა შორის აზრთა სხვაობაა. არ შეიძლება, როგორც ჩანს, ამ საკით-

ხის (ამ შემთხვევაში ქვევრის) მოყვანილობით არის ნაკარნახევი და, ამასთანავე, სინქრონულ ორმოსამარხებში კარგად ცნობილი მდგომარეობაა განმეორებული; ე. ი. ხელფეხმოკეცილი და გვერდზე დასვენება მიცვალბულისა შეიძლება დაკრძალ-



სურ. 73. იმავე აკლდამის გვემა

ხების გადაჭრა ჭერჭერობით ცნობილი მასალის მიხედვით. მიუხედავად ამისა, ჩვენის აზრით, არსებობს რამდენიმე საყურადღებო დაკვირვება, რომელიც ხელს უწყობს მითითებულ საკითხების გაშუქებას.

პირველყოფლისა უნდა აღინიშნოს, რომ მიცვალბულის მდგომარეობა ქვევრსამარხში სამარ-


ვის ტრადიციულ წესისადმი დამორჩილებაც იყო და, თანაც, ქვევრის მოყვანილობითაც ნაკარნახევი.

ტრადიციას რომ დიდი მნიშვნელობა ჰქონდა იმ დროს, ეს კარგად გამოჩნდა კამარხების სამაროვანზე, სადაც ხელფეხმოკეცილი მდგომარეობა ქვისსამარხებშიაც იყო დადასტურებული; თანაც

ორმოსამარხების გვერდით; ე. ი. ერთ და თანაუ ზოგადად ერთდროულ სამაროვანზე¹.

ამრიგად, დაკრძალვის წესის ერთი დამახასიათებელი მხარე ადგილობრივია, დიდი ხნის წინათ გავრცელებულია, ტრადიციულია, მაგრამ, ჩვენი აზრით, ქვევრსამარხთა წარმომავლობის საკითხის გადასაწყვეტად არსებითი მნიშვნელობისა მინც არ არის, იმის გამო, რომ ასეთი მდგომარეობა მიცვალებულისა დამახასიათებელია არა მარტო საქართველოსათვის.

ვრცელდება. უფრო გვიან გვხვდება ქვევრსამარხები თანამედროვე აზერბაიჯანის ტერიტორიაზე. იქ ძვ. წელთაღრიცხვის ბოლო ხანებისა და ახ. წელთაღრიცხვის პირველი საუკუნეების ქვევრსამარხებია აღმოჩენილი². ასეთ ვითარებაში თითქოს შესაძლებელია ვივარაუდოთ ქვევრსამარხთა გავრცელება კოლხეთიდან კასპიისაკენ — დასავლეთ საქართველოდან აზერბაიჯანისაკენ. მაგრამ, როგორც აღინიშნა, აზერბაიჯანელი არქეოლოგები ამ საკითხზე განსხვავებული აზრისა არიან. ზოგი



0 1 2 3 4 5 6 7 8 9 10

სურ. 74. იმავე აკლდამის განაკვეთი. შიგნითა ხედი კარისაკენ

ჩნება საკითხი თვით ქვევრის, როგორც სამარხის გავრცელების შესახებ. ცნობილია, რომ კოლხეთის ტერიტორიაზე ქვევრსამარხები ძვ. წ. VI—V საუკუნეებიდან ჩნდება. იბერიაში კი, როგორც აღინიშნა, ძვ. წ. III საუკუნის შემდეგ

მათგანი თვლის, რომ ქვევრსამარხები სამხრეთი რაიონებიდან უნდა შემოსულიყო აზერბაიჯანში და, ყოველ შემთხვევაში, არა დასავლეთ საქართველოდან ან საერთოდ საქართველოდან³.

ცხადია, ახლა ჩვენი მიზანი არ არის აზერბაიჯანში ქვევრსამარხთა გავრცელების გზები განვიხილოთ, მაგრამ კვლავ აღვნიშნავთ, რომ ამ საკით-

¹ რ. რაშიშვილი, კამარხების სამაროვანი, მასალები საქართველოს, და კავკასიის არქეოლოგიისათვის, ტ. II, თბ., 1958, გვ. 1—11.

² კამარხების მაგალითი იმ მხრივია მნიშვნელოვანი, რომ ის მცხეთის ერთ-ერთ უბანს წარმოადგენდა.

³ М. М. Иващенко, Кувшинные погребения Азербайджана и Грузии, ИАН Аз.ССР, № 1, 1947, стр. 11.

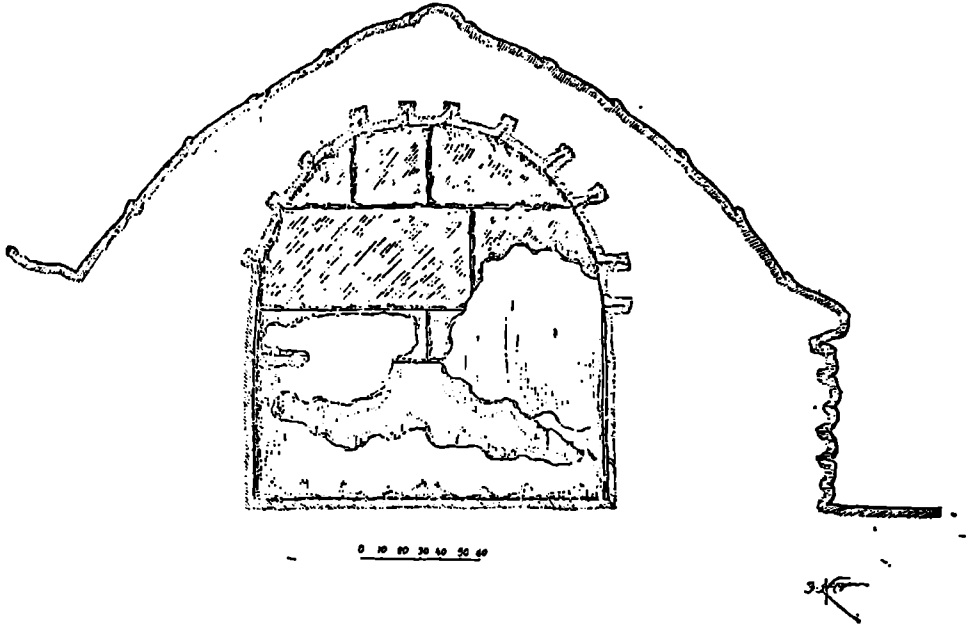
С. М. Казиев, Об археологических памятниках Мингечаура; Труды объединенной научной сессии по общественным наукам, Баку, 1957, стр. 359—360.

³ იქვე, გვ. 359; 377—378; 392.

ხის შესწავლისას საქართველოს მასალების გათვალისწინება აუცილებელია⁴.

რაც შეეხება ქართლის სამეფოს და საკუთრივ მცხეთას, აქაური ვითარება საკმაოდ კარგადააქვეს გათვალისწინებული მ. ივანჩენკოს⁵, რომელმაც პირველმა მიუთითა, რომ როგორც მცხეთაში, ისე ბორშიაც სამარხებად გამოყენებულია სამეურნეო ქვევრები⁶.

მე ისაა, რომ ელინისტურ ხანამდეც ჰქონდა მიღებული იბერიაში მეღვინეობას სასაქონლო წარმოების ხასიათი⁷. ამით უნდა იყოს შეპირობებული მცხეთაში მექვევრეობის განვითარებაც. ეს პირდაპირი მაჩვენებელია მევენახეობის კიდევ უფრო დაწინაურებისა ქართლის სამეფოში IV—III საუკუნეებში. ახლა არქეოლოგიური მასალებიც მხარს უჭერენ აյღ. ს. ჯანაშიას მოსაზრებას იმის შესა-



სურ. 75. იმავე აკლდამის განაკვეთი. შიგნითა ხედი დასავლეთი კედლისაკენ

ჩვენ უკვე გვქონდა შემთხვევა აღგვიჩინა, რომ აღრე საღვინედ გამოყენებული ქვევრები ქვევრსამარხებად უქცევიათ სოფ. ფარცხანაყანევში, დაბლა-გომში, მცხეთაში, საგარეჯოში, ურბნისში, ბორში, ბანძაში, ქუთაისში და ა. შ.⁸ ამ მომენტს შეიძლება ექნეს მნიშვნელობა ქვევრსამარხთა წარმოშობის საკითხის განხილვისას. საქ-

ვებ, რომ „ბუნებრივია, თავდაპირველად აქ (მევენახეობაში — ა. ა.) მონის შრომა გამოყენებითა⁹. ჩვენის აზრით, ასევე ბუნებრივია, მონური შრომის ფართოდ გამოყენება კერამიკული წარმოების სათანადო დარგში—მექვევრეობაში, რომელიც მტკიცედ არის დაკავშირებული მევენახეობა-მეღვინეობის განვითარებასთან. ამასთან, დამახასია-

⁴ ი. ქ. ვ. გვ. 387.

⁵ М. М. Иващенко. Кувшинные погребения Азербайджана и Грузии, ИАН Аз.ССР, № 1, 1947; მისივე Кувшинные погребения Самтавро, ისტორიის ინსტიტუტის არქივი.

⁶ ი. ქ. ვ.

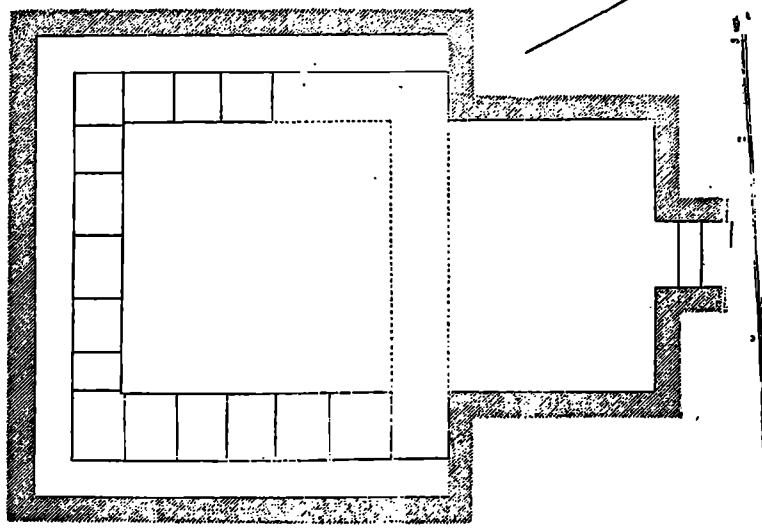
⁸ ა. აფაქიძე, საქართველოს უძველესი კულტურა ახალ არქეოლოგიურ აღმოჩენათა შუქზე, თბ., 1956, გვ. 25. — აფაქიძე, არქეოლოგიური მასალები სამხარეთმცოდნეო მუზეუმების ექსპოზიციაში, თბ., 1955, გვ. 71.

⁷ ს. ჯანაშია, საქართველო ადრინდელი ფეოდალური ხანის გზაზე, შრომები, ტ. 1, თბ., 1949, გვ. 202.

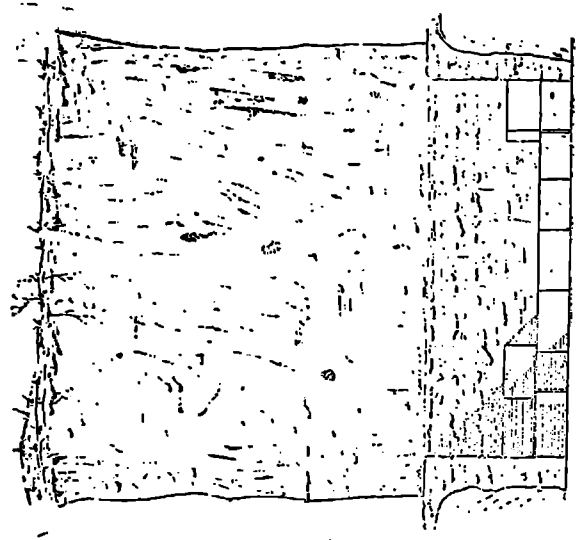
⁹ ს. ჯანაშია, ი. ქ. ვ.

ბაიანეთი
უღამა

ტანუი -



- ფე.

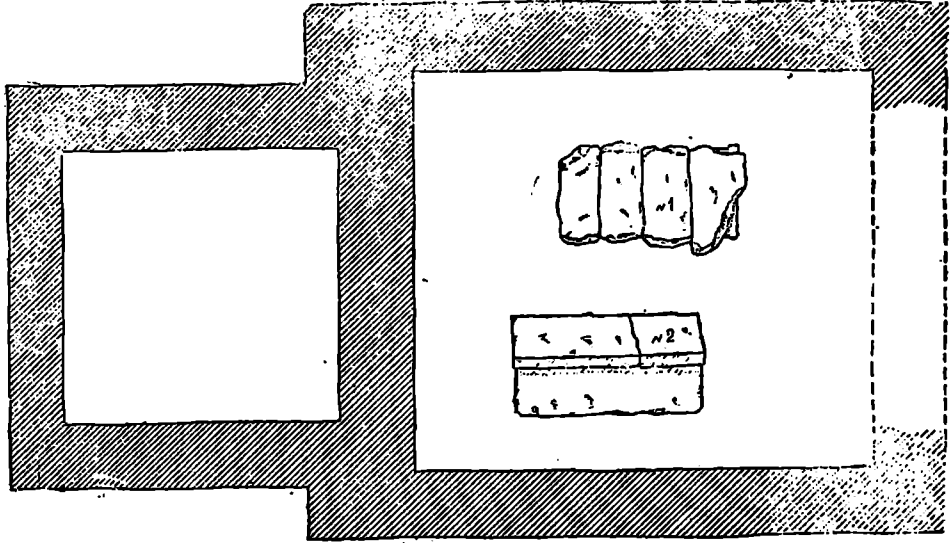


1
1977

სურ 76. არმაზციხე. ბაგინეთის კლდეკართან აღმორჩენილი მავზოლეუმის ტიპის აკლდამის გეგმა და დასავლელი კედლის ხედი—განაკვეთი

თებელია, რომ ყველაზე დიდი რაოდენობით ქვევრები (მარნებიც კი — მაგ. ბაგინეთისა და არმაზისხევის) მცხეთაში გვხვდება ძვ. წ. II საუკუნიდან ახ. წ. III საუკუნემდე; ე. ი. თითქოს მონური შრომის შემოსვლის შესაბამისად ვრცელდება და შრომის შეკვეცისთანავე თანდათან ქრება. ეს გარემოება უთუოდ სიმპტომური გვეჩვენება. ასეთ ვითარებაში ბუნებრივია ვიფიქროთ, რომ საღვინეთ უკვე უვარგისი ქვევრები, სხვადასხვა დანიშ-

ბა ტყავკორას კვალი — ქვევრი შიგნიდან გახეხილია. რამდენადაც ჩემთვის არის ცნობილი, ჯერ არცერთი შემთხვევა არ არის დადასტურებული სამარხად სულ ახალი ქვევრის გამოყენებისა. უნდა ვიფიქროთ, რომ საღვინედ უვარგისი ქვევრა შესაძლოა სხვებზე ადრე და უფრო ადვილად იმთ ჩავარდნოდა ხელში, ვისაც მეღვინეობაში ედგა ფეხი. თუ ასეა, მაშინ საფუძვლიანად უნდა მივიჩნიოთ ვარაუდი, რომლის მიხედვით ქვევრ-



სურ. 77. არმაზისხევი. გვმა მავხოლეუმის ტიპის ნაგებობისა, რომელშიაც ჩადგმული იყო ვრისთავთა სამარხის პირველი და მეორე სამარხები

ნულებსათვის გამოუყენებიათ და მათ შორის სამარხებისათვისაც. სამარხ ნაგებობათა ტიპების ცვლა ყოველთვის არ არის იმასთან დაკავშირებული, რომ სამეურნეო ცხოვრებაში მომხდარი ცვლილებები რელიგიურ წარმოდგენებში აისახოს. ეს შეეხება ქვევრსამარხებსაც. მექვევრეობის განვითარებას, რაც თავის მხრივ მეღვინეობის დაწინაურებით იყო გამოწვეული, უნდა უფრო ხელმისაწვდომი გაეხადა ქვევრები; მით უფრო — დაზიანებული, ღვინის შესანახად გამოუსადეგარი. უკვე იყო აღნიშნული, რომ სამარხად გამოყენებულ ქვევრთა ერთ ნაწილს მაინც კარგად ეტყო-

სამარხებში დაკრძალულებად შეეცნა-მეღვინეები იგულისხმებთან.

მცხეთაში მხოლოდ ასიოდე ქვევრის აღმოჩენა, თანაც ისეთ ვითარებაში, რომ, როგორც ირკვევა, ისინი თითქმის სამი საუკუნის მანძილზეა ჩადგმული სამარხებად, იმის მაჩვენებელია, რომ სამარხის ეს ტიპი რელიგიურ საფუძველზე კი არ არის შემოსული, არამედ დაკავშირებულია უფრო იმასთან, რომ საღვინედ უვარგისი ქვევრის გამოყენება სამარხად შეიძლებოდა. ქვევრთ ჩვენ ენახეთ, რომ უფრო გვიან სამარხად კრამიტის ნატეხებიც კი არის გამოყენებული, მაგრამ ამის საფუძ-

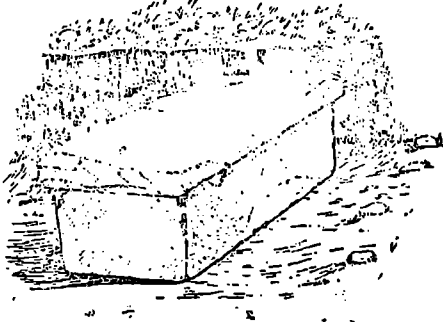
ველზე რაიმე წესის შესახებ საუბარი უსაფუძვლო იქნებოდა.

ზემოთ აღნიშნული, რა თქმა უნდა, იმას არ ნიშნავს, რომ ქვევრსამარხთა მეზობელ ტერიტორიიდან შემოსვლა-გავრცელება გამოირიცხოს. რას უნდა შეეშალა ხელი იმისათვის, რომ დასავლეთ საქართველოში ორიოდ საუკუნით უფრო ადრე გავრცელებული წესი სამარხად ქვევრების გამოყენებისა ქართლის სამეფოშიც ცნობილი გამხდარიყო? სხვა არა იყოს რა, დიდი სავაჭრო გზის მთელ სიგრძეზე კულტურის ყოველგვარი მონაპოვარი ინაცლებდა ადგილს და ფაზის—მტკვრის სავაჭრო გზას ხომ შეიძლება ქვევრსამარხებიც გაყოლოდა. ასე, რომ ქვევრსამარხთა განხილვისას ეს ორი გარემოება უნდა იყოს გათვალისწინებული⁹.

უფრო დაწვრილებით ამ რიგის საკითხებზე ჩვენ ქვემოთ შევჩერდებით; ახლა კი იმას აღნიშვნა გვინდა, რომ ქვევრსამარხების გავრცელება ქართლის სამეფოში ან მის ღრდაქალაქში დაკავშირებული უნდა იყოს მეურნეობაში მევენახეობა-მღვინეობის განსაკუთრებულ როლთან. ასეთი წონა მეურნეობის ამ დარგმა წერილობითი წყაროებისა და არქეოლოგიური აღმოჩენების მიხედვით, როგორც უკვე აღვნიშნეთ, დაიმკვიდრა სწორედ ძვ. წ. IV—III საუკუნეებიდან. შესაბამისად, თითქმის ბუნებრივია ამ დროიდან ქვევრსამარხების გაჩენაც ქართლში და საქუთრივ მცხეთაში. როგორც არქეოლოგიური მასალები გვიჩვენებენ, ეს ასეც მოხდა. ასეთ ვითარებაში ქვევრსამარხთა წარმოშობისა და გავრცელების საკითხები უნდა გადაწყდეს იმასთან დაკავშირებით, თუ რა დროიდან ხდება განსაკუთრებით მნიშვნელოვანი ამა თუ იმ სამეფოში მეურნეობის ეს დარგი — მევენახეობა-მღვინეობა. კოლხეთის და იბერიის ტერიტორიაზე აღმოჩენილი არქეოლოგიური მასალები საფუძველს გვაძლევენ ვივარაუდოთ, რომ ეს მითითებულ სამეფოებში წინა და ადრე ელნისტურ ხანაში ხდება; აზერბაიჯანში კი — მხოლოდ რომაულ ხანაში. ამრიგად, არქეოლოგიური მასალის მიხედვით თითქმის შესაძლებელია ვივარაუდოთ ქვევრსამარხთა გავრცელება კოლხეთიდან ამოსავლეთისაკენ — დასავლეთიდან აზერბაიჯანისკენ. ამ მოსაზრებას მხარს უჭერს ქვევრსამარხთა გავრცელების ქრონოლოგიური თანმიმდევრობა,

ძვ. წ. VI—V საუკუნიდან (კოლხეთი) — III—I საუკუნეებში (ქართლი) და ძვ. წ. II, ახ. წ. I—III საუკუნეებამდე (აზერბაიჯანი).

ძვ. წ. I და ახ. წ. I—II საუკუნეების მცხეთაში კრამიტსამარხები გვხვდება (ტაბ. XXIV; ტაბ. XXX, 3). სამარხის ასაგებად ორი სახის კრამიტია გამოყენებული: ბრტყელი, გვერდებაკეცილი (სოლენის ტიპისა) და ღარივბრი (კალიბტერის ტიპისა) (სურ. 86). უურადლებას იქცევს მიცვლებულის მდგომარეობა კრამიტსამარხებში: ძვ. წ. პირველი საუკუნის სამარხებში ხელფეხმოკეცილი მდგომარეობაა დადასტურებული, უფრო გვიან კი — გულალმა გაშოტილი. აღნაგობის მიხედვით, კრამიტსამარხთა შორის გამოირჩევა: ოთხკუთხა და ექვსკუთხოვანი მოყვანილობის კრამიტსამარხები; სახურავის მოყვანილობის მიხედვით — ბანურსახურავიანი და ორფერდასახურავიანი.



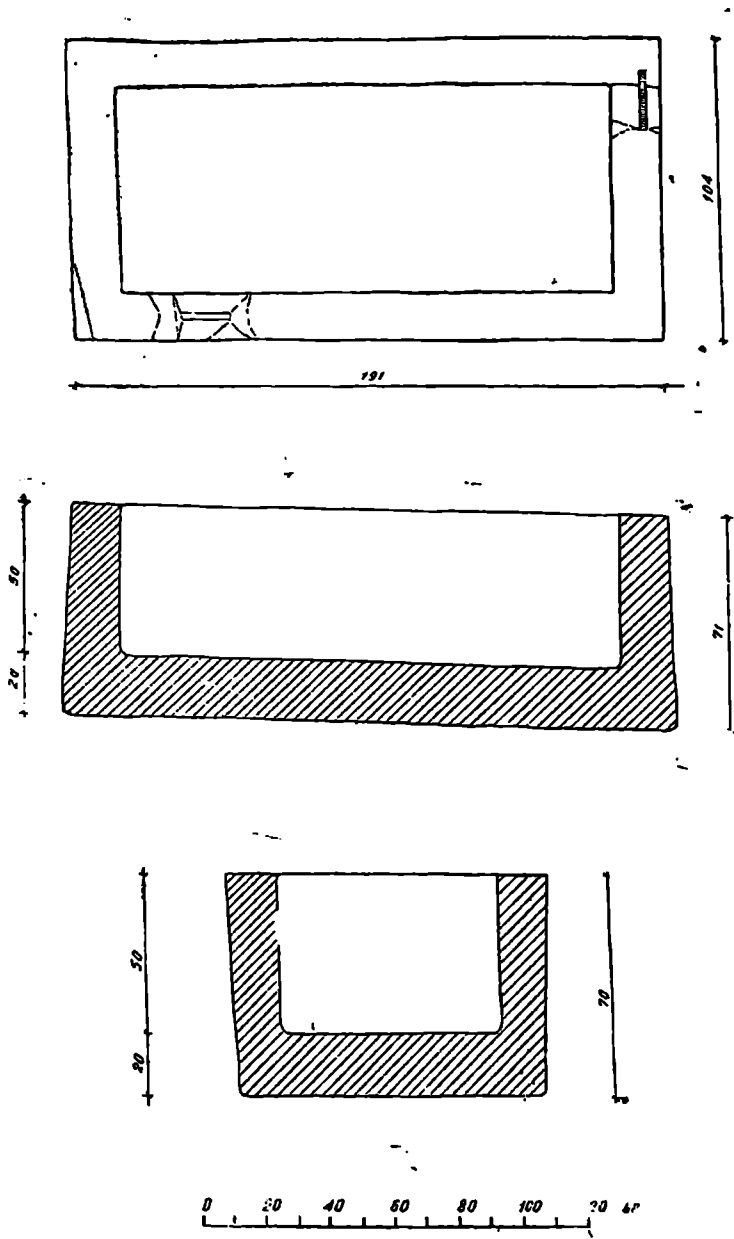
სურ. 78. არმაზისხვეი. ქრისტოვთა სამარხის მეექვსე სამარხი—ბანურსახურავიანი სარკოფაგი

კრამიტი ძვირფასი საამშენებლო მასალა იყო, რის გამოც მცხეთელ ღარიბ მოქალაქეთ, როგორც აღინიშნა, არ შეეძლოთ სამარხის ასაგებად საჭირო კრამიტის ადვილად შოვნა. ალბათ, ამიტომაც სამარხთა ეს ტიპი მცხეთაში მაინცდამაინც არ გავრცელებულა და მით უფრო არ გაბატონებულა.

ზემოთ, ჩვენ უკვე მივუთითეთ, რომ ინვენტარი კრამიტსამარხისა საერთოდ მდიდრულია, მაგრამ გვხვდება შემთხვევები მცირე და ღარიბულ

⁹ Э. И. Ямпольский, К изучению древнего пути из Каспийского моря по реке Куре через Грузию к

Черному морю. исторический институтის შრომები, ტ. II, თბ., 1956, გვ. 173.



სურ. 79. არმაზისხევი. იმავე სამარხ-სარკოფაგის გეგმა და განაკვეთები

ინვენტარიანი სამარხის აღმოჩენისა. კრამიტსამარხების ინვენტარის პირველ რიგში მინის და ბრინჯაოს ჭურჭლებით გამოირჩევა. ესაა წინახნის სამარხებთან შედარებით აშკარა სიასლე და თანაც კრამიტსამარხთა სიმდიდრის მანიშნებელიც. ამ შთაბეჭდილებას აძლიერებს ძვირფასი სამკაულების (მთ შორის ოქროს დიადემის, საშუბლე გვირგვინის ოქროს ფურცლების და სხვ.) აღმოჩენის შემთხვევები.

წყვილთა დასაფლავება კრამიტსამარხებშიაც დასტურდება. შეიძლება აღინიშნოს სიასლე მიცვალებულის მდგომარეობაშიც. როგორც წესი, დიდ მცხეთაში მოზრდილი კრამიტსამარხებია აღმოჩენილი. ზოგიერთი სამარხის ასაგებად ორმოცდაათამდე კრამიტია გამოყენებული. ასე შედგენილ


ტრიბული, მაგრამ აღრე, ქვისსამარხთა მიხედვითაც გაირკვა.

ქვევრსამარხები და კრამიტსამარხები ერთგვარ ფარდამავალ საფეხურს წარმოადგენენ მცხეთაში ვართოდ გავრცელებულ, შეიძლება ითქვას, გაბატონებულ სამარხთა შორის; სახელდობრ დედაქალაქობის წინა ხანის ორმოსამარხთა და დედაქალაქობის ხანის ქვისსამარხთა შორის.

„დიდ მცხეთაში“ ყველაზე მეტი რაოდენობით არის აღმოჩენილი ქვისსამარხები. ეს საესეებით ბუნებრივია, რადგან ასეთი სამარხები აქ უმთავრესად ახ. წ. პირველი საუკუნიდან ვრცელდება და იმ დროისათვისაა დამახასიათებელი, როდესაც მცხეთა-არმაზისა და მისი გარეუბნის მოსახლეობა მეტად მრავალრიცხოვანი და მჭიდროდ დასახლებული უნდა ყოფილიყო. ყველაზე აშკარა სურათს ამ მხრივ ქმნიან ძველი დედაქალაქის ერთ-ერთ უბანზე, სახელდობრ არაგვის კარის მიდამოებში — სამთავროს ველზე აღმოჩენილი ქვისსამარხები. შეიძლება ითქვას, რომ ყველაზე დამახასიათებელი დედაქალაქობის ხანის მცხეთისათვის ქვისსამარხებია, ისევე, როგორც დედაქალაქობის წინა ხანის მცხეთისათვის — ორმოსამარხები.

ქვისსამარხები არა მარტო რაოდენობით სკარბობენ დედაქალაქობის ხანის სხვა სამარხებს, არამედ თავისი ნაირსახეობითაც გამოირჩევიან და ყველაზე ხანგრძლივადაც ჩანან გავრცელებულად და გაბატონებულიც კი. ქვისსამარხთა შორის მცხეთაში აღმოჩენილია და შესწავლილი: ა) ქვის დიდი და ბრტყელი ლოდებისაგან შედგენილი ანუ ფილაქვით ნაგები სამარხები; ბ) მთლიანად კვებითი სამარხები — სარკოფაგები; გ) მავზოლეუმის ტიპის, კარგად დამუშავებული ქვათლივებით ნაშენ სამარხები — აკლამები; დ) წვრილი ნატეხი ქვით ნაგები სამარხები (ამ ჯგუფში უნდა გაერთიანდეს სამარხები, რომლებსაც ერთ ან ორ კედლად ძველ ნაგებობათა საძირკველი აქვთ, ე. ი. ასე ვთქვათ „მიშენებულ სამარხებს“ წარმოადგენენ).

დასასრულ, ამ ჯგუფში უნდა გაერთიანდეს სამთავროში აღმოჩენილი მცხეთის დედაქალაქობის ხანის ბოლო დროის ქვისსამარხები, რომლებშიც მიცვალებულები თიხის კუბოებით ჩაუსვე-



სურ. 80. არმაზისხევი. ერისთავთა სამარხის ხეშიდენ სამარხი—ორფერდასახურავიანი სარკოფაგი

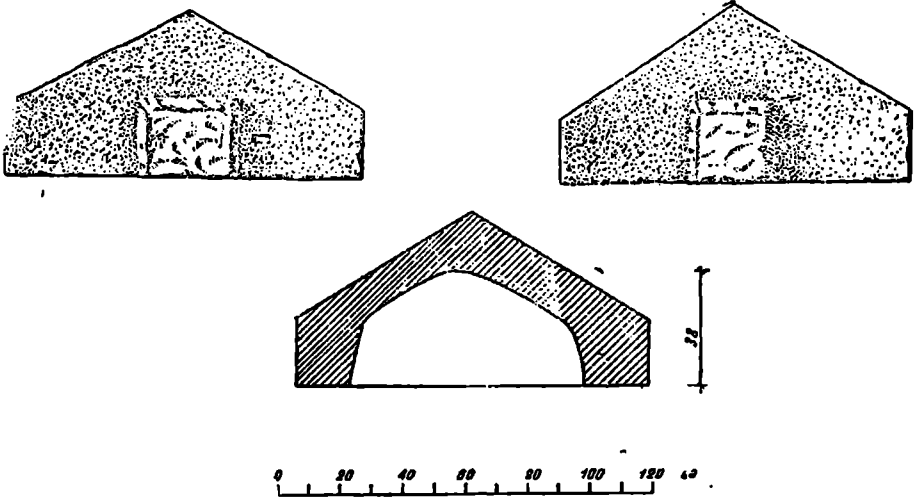
დიდ სამარხებში მიცვალებული პირადმა გაშორილი წევს, თავით დასაფლეთისაკენ. ე. ი. პირველად კრამიტსამარხებში იჩენს თავს მკაფიო ცვლილება, რაც იმაში გამოიხატება, რომ მიცვალებულს ხელფეხ მოკეცილს და გვერდზე დაწვენილს კი აღარ ასაფლავებენ, არამედ პირადმა გაშორილს კრძალავენ. დაკრძალვის წესის ეს ცვლილება მკაფიოდ ჩანს, რადგან, როგორც ზემოთ აღვნიშნეთ, ძვ. წ. I საუკუნის კრამიტსამარხებში მიცვალებულები ძველი ტრადიციის შესაბამისად, ხელფეხმოკეცილი და გვერდზე დასვენებული აღმოჩნდა. ამრიგად, რკვევა, რომ დაკრძალვის წესის ეს ერთა მხარე ყოველთვის არ იყო დამოკიდებული სამარხ ნაგებობათა აღნაგობა-მოყვანილობაზე. უპირატეს როლს, როგორც ჩანს, ტრადიცია ასრულებდა. ეს დასკვნა ახლა კრამიტსამარხთა მავალითზეა ილუს-

ნებით; ცხადია, იმის გამო, რომ სამარხ ნაგებობას ქვისსამარხი წარმოადგენს და არა შიგ ჩადგმული თიხის კუბო.

აქ ჩამოთვლილ ქვისსამარხთა შორის არის დედაქალაქის სხვადასხვა სოციალური ფენისათვის განკუთვნილი სამარხები: სამეფო კარის მოხელეთა თუ მეფის ოჯახის წევრთა სამარხები, ერისთავთა სამარხები, ერისთავების ოჯახის წევრთა და სხვა წარჩინებულთა სამარხები. ქვისსამარხთა შორის აღმოჩენილია ღარიბი მოსახლეობის სამარხებიც. რა თქმა უნდა, სხვადასხვა სოციალური ფე-

ოთხკუთხა მოყვანილობის ნაგებობა, რომლის სახურავად, აგრეთვე დამუშავებული, ოღონდ უფრო ხშირად ტლანქად ნათალი და უსიამოვნო შესახედავი ლოდებია გამოყენებული. ასეთი სამარხის ოთხივე კედლად უმეტესად თითო-თითო ლოდია ჩაყენებული, სახურავად კი — სამი (იშვითად ოთხიც) — თითქმის ყოველთვის კედლის ფილებთან შედარებით მცირე ზომისა.

სამარხის შემადგენელი ლოდების თუ ფილაქვების დამუშავების ხარისხი და სამარხის შეკვრის ღონისძიება საერთოდ ერთგვარია, მაგრამ



სურ. 81. არმაზისხევი. იმავე სამარხი-სარკოფაგის სახურავის ხედები და განაკვეთი

ნის წარმომადგენელთათვის განკუთვნილი სამარხები ინვენტარითაც განსხვავდებიან ერთიმეორისაგან და თვით სამარხთა აღნაგობა-აგებულებითაც. ამ მხრივ განსაკუთრებით მკაფიოდ ღარიბთა სამარხები გამოირჩევა. სხვა ფენებში განსხვავება ასე თვალშისაცემი არ არის, უნდა ვივარაუდოთ იმის გამო, რომ ყველა ისინი მეტ-ნაკლებად ქონებიერ წრეს მიეკუთვნება.

ქვის დიდი და ბრტყელი ლოდებისაგან შედგენილი ანუ ფილაქვითანაგები სამარხები საკმაოდ მარტივი აგებულებისაა. კირქვის ან ქვიშაქვის მეტ-ნაკლებად კარგად გათლილი ბრტყელი ლოდებისაგან შედგენილია (ან შეკრულია) მოგრძო,

ცალკეულ სამარხთა გამართვისას გამოჩენილი საგანგებო მონღომებაც ხშირად შეიმჩნევა. აშკარაა მაგ.; ლოდების ერთიმეორეში ჩასადგმელად ნაპირების ზედმიწევნით ზუსტად ამოკვეთის ცდა; ფილაქვის ზედაპირთა დამუშავება პირწმინდა კეკოს თუ სხვა იარაღთა დახმარებით; კირით ამოღესვა და ამოგოზვა სამარხის კუთხეებისა; რკინის სამაგრებით (სურ. 88) შეკვრა სამარხის სახურავი ლოდებისა და ა. შ. (ტაბ. XXVII, 1).

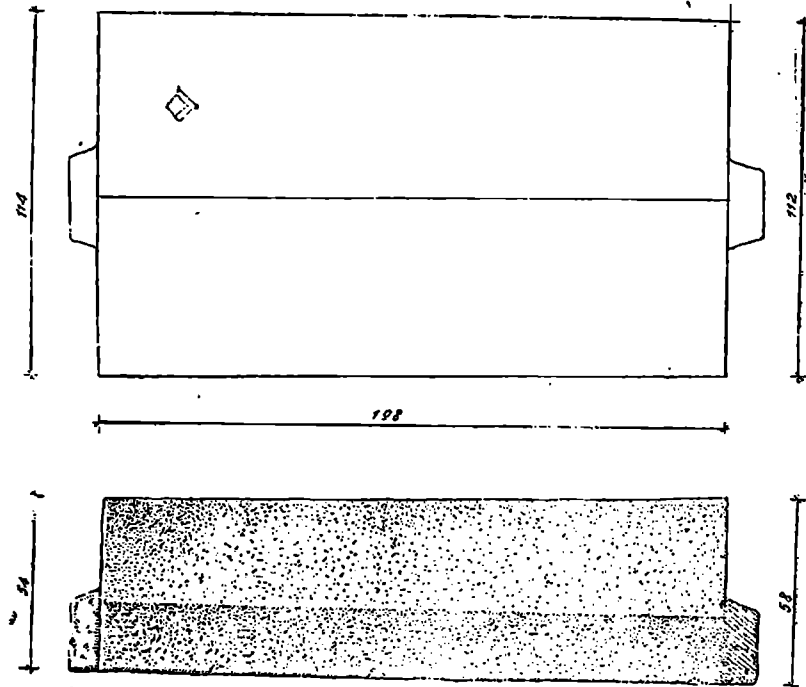
ეს დეტალები ყოველთვის არ შეიმჩნევა, მაგრამ დედაქალაქობის ხანაში ძალიან გავრცელებულია და ქვისსამარხთა ამ სახეობისათვის, — ფილაქვით ნაგებ სამარხთათვის საერთოდ დამახასია-

თებლად შეიძლება მივიჩნიოთ. ამის თქმა უყოყმანოდ შეიძლება, ყოველ შემთხვევაში, წარჩინებულთა და ქონებრივთა სამარხების მიმართ მაინც (ტაბ. XXVIII, 1—2; XXX, 1—2).

უფრო ნაკლებად არის გავრცელებული იატაკმოკვებული ქვისსამარხები. ფილაქვითნაგებ სამარხთა უმრავლესობას საგანგებო იატაკი არა აქვს; ნატყეპნი მიწა იატაკად გამოყენებული. ძლიერ იშვიათად ქვისსამარხის ფსკერი მოფენი-

ამ საგანგებო ფილებს ორ ან სამ წყებდალ განლაგებული ნაჩვრეტები აქვთ, რიცხვით 6, 8, 10. ნაჩვრეტთა დანიშნულების ზუსტად განსაზღვრა ძნელია, მაგრამ ის მაინც შეიძლება ითქვას, რომ სამარხთა იატაკის მოსაფენად დამზადებულ ფილებს და თიხის კუბოების ფსკერს ნაჩვრეტები ალბათ ერთნაირი მიზნით უკეთდებოდა.

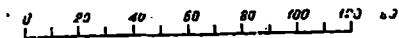



სამარხის ფსკერს ხშირად ბრტყელი ფილა-



სურ. 82 არმაზისხევი. იმავე სამარხი-სარკოფაგის სახურავის გეგმა და გვერდული.

ლია ბრტყელი, კუთხოვანი კრამიტებით, აგურით ან საგანგებოდ საამისოდ დამზადებულ კერამიკული ფილებით. იატაკის მოსაფენი ფილები სხვადასხვა ზომისაა და, შესაბამისად, სხვადასხვა ქვისსამარხის ფსკერზე ერთიმეორისაგან განსხვავებული რაოდენობის ფილებია აღმოჩენილი (მოზრდილები — 6—8 ცალი; პატარები — 10—12 ცალი).

ქვები წარმოადგენენ ამგვარი ფსკერი მეტწილად მდიდრულ სამარხებსა აქვს. უკანასკნელმა გარემოებამ შეიძლება დააყენოს საკითხი იმის შესახებ, რომ ხომ არ არის ფილებით ან ლოდებით სამარხის იატაკის მოფენა საერთოდ მდიდრულ სამარხთათვის დამახასიათებელი და, შესაბამისად, ხომ არ ეკუთვნის ამ ტიპის სამარხები წარჩინებულთა



სურ. 83. არხანისხევი. მუშიდუე სამარზი-სარკოქაგის გეგმა და განაკვეთები

წრეს? საკითხის ამგვარად დასმის სადღეძველს გეძლევის საკმაოდ მრავალრიცხოვანი სამარხები, აღმოჩენილი „დიდი მცხეთის“ ტერიტორიაზე. ასეთთა შორის უნდა დაეასახელოთ: სამთავროს ველის სამხრეთ უბანზე 1940 წელს გათხრილი ორფერდასახურავიანი 212-ე ქვისსამარხი; სამთავროს ქალთა მონასტრის წინ (ხუბიეროვის ეზოში) შემთხვევით აღმოჩენილი ორფერდასახურავიანი სამარხი; მცხეთის ბიბლიოთეკის წინ, წყალთამეურნეობის შენობის საძირკველის გათხრისას 1947 წელს აღმოჩენილი¹⁰ ორფერდასახურავიანი სამარხი № 1: არმაზისხევის შესართავთან აღმოჩენილი¹¹ სამარხები № № 1, 2, 3, 5, 8, 9, 28, 35, 40, 41, 43; არმაზისხევის სარკოფაგები (№ 6 და 7); ბაგინეთის სარკოფაგი; და ბოლოს, ბაგინეთსა და, აგრეთვე, მცხეთის ძველი ხიდის პირდაპირ, არმაზის ქედის ჩრდილო კალთაზე, რკინიგზის სადგურთან 1951 წელს აღმოჩენილი აკლამებზეც ხომ საგანგებო იატაკის მქონე სამარხებია. მართალია, ჩამოთვლილ სამარხთა მნიშვნელოვან ნაწილს აქვს სხვა ნიშნებიც, რომლებიც მდიდრულ სამარხთათვის არის დამახასიათებელი, მაგრამ ამჟამად განსაკუთრებით მნიშვნელოვანია აღინიშნოს, რომ ყველა მდიდრულ სამარხს საგანგებო იატაკი აქვს (ქვის ლოდები ან თიხის ფილები).

ზემოთ ჩამოთვლილი მავალითებიც საკმარისია იმისათვის, რომ საგანგებო იატაკი წარჩინებულთა სამარხების ერთ-ერთ დამახასიათებელ ნიშნად მივიჩნიოთ.

ამრიგად, ფილაქვით ნაგებ სამარხთა შორის გამოიყოფა ერთი წყება — საგანგებო იატაკიანი. ე. ი. მდიდრული სამარხები. საგანგებო იატაკის მქონე; ფილაქვით ნაგებ სამარხთა ტიპურ წარმომადგენლებად შეიძლება დაეასახელოთ: არმაზისხევის ერისთავთა სამარხთაგან № 1 და № 3. პირველს (ე. წ. ასპარუჯ ერისთავის სამარხს) იატაკად ქვის თიხი დიდი ლოდი აქვს (ტაბ. XXVIII, 2); მეორეს (ე. წ. ბერსუმა ერისთავის სამარხს) იატაკი დიდი კერამიკული ფილებით ჰქონდა მოფენილი (ტაბ. XXVIII, 1). ასეთივეა სამთავროს ქვისსამარხთაგან № 212, რომელიც იმავე დროს თავისი ორ-

ფერდა სახურავითაც გამოირჩევა. განცალკევებით დგას არმაზისხევის 35-ე ქვისსამარხი, რომელსაც ფსკერა სწორკუთხოვანი მოყვანილობის მოგვძო აგურებით ჰქონდა მოფენილი. ამ სამარხში ინვენტარი არ აღმოჩნდა, რის გამოც მხოლოდ ვარაუდნული ნიშნებით, ე. ი. პირობით, უნდა მივაკუთვნოთ ის ე. წ. მდიდრულ სამარხთა ჯგუფს.

ფილაქვითნაგებ ქვისსამარხთა შორის სახურავის მოყვანილობის მიხედვით ორი ქვეჯგუფი გამოირჩევა; ესენია: ა) ბაგინე რ სა ხ უ რ ა ვ ი ა ნ ი ს ა მ ა რ ხ ე ბ ი და ბ) ო რ ფ ე რ დ ა ს ა ხ უ რ ა ვ ი ა ნ ი ს ა მ ა რ ხ ე ბ ი. ამასთანავე, ფილაქვითნაგებ სამარხთა უმეტესობა ბანურ სახურავიანია, თუმცა გავრცელებული ჩანს ორფერდასახურავებიანებიც. ორფერდასახურავიანია, მაგ., როგორც ზემოთ აღვნიშნეთ, სამთავროს 1940 წლის № 212 ქვისსამარხი (ტაბ. XXX, 1—2); სამთავროს ტაძრის წინ 1942 წელს აღმოჩენილი სამარხი: წყალთამეურნეობის შენობის ადგილას აღმოჩენილი პირველი ქვის სამარხი; არმაზისხევის № 2. 5. 18, 40 და 43 სამარხები¹².

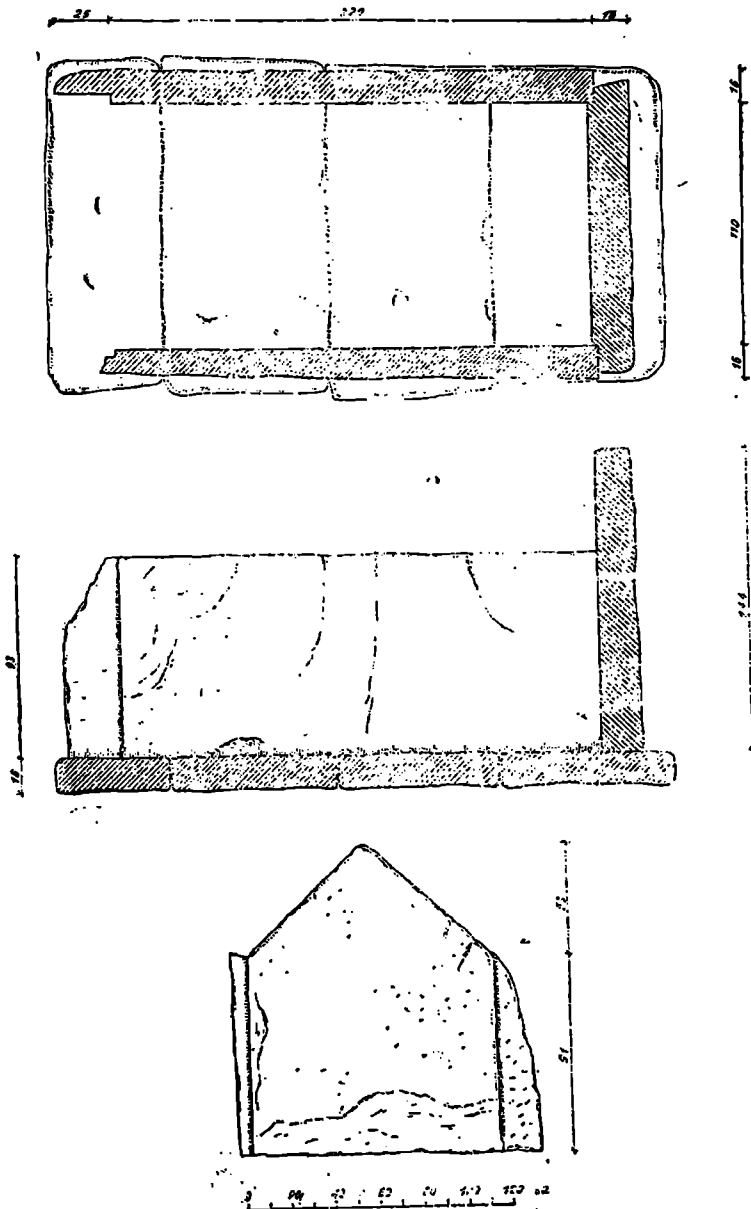
განსახილველი ხანის ფილაქვითნაგებ სამარხებში თითო მიცვალებული დაუსაფლავებიათ ასეთია საერთო სურათი, მაგრამ გამოჩაყლისის გარეშე არა. ყოველ შემთხვევაში ახ. წ. III საუკუნინიდან უკვე შეიმჩნევა ამ ტიპის სამარხებში ორი ან მეტი მიცვალებულის დამარხვის შემთხვევებს გარემოებაც არ ცვლის საერთო სურათს, რადგან მესამე საუკუნის მომდევნო ხანა საკმაოდ აშკარად ამჟღავნებს ახალ, დედაქალაქობის შემდეგ ხანისათვის უფრო მკაფიოდ დამახასიათებელ ნიშნებს. ეს პირველყოფისა სოფახო ან ჭგუფურ სამარხთა თანდათანობით გავრცელებაში გამოიხატება

ფილაქვითნაგებ სამარხთა ამ მხრივ დახასიათებისას მხედველობაში უნდა იყოს მიღებული ადრინდელ სამარხთა მეორედ გამოყენების შემთხვევები. ასეთ მავალითებს მცხეთის მიდამოში საკმაოდ ხშირად ვხვდებით. მავალითისათვის არმაზისხევის 1940 წლის მეორე სამარხი შეიძლება დაეასახელოთ. ასეთივეა ბერსუმა ერისთავის სამარხად მიჩნეული მესამე სამარხი და ა. შ. მეორე შემ-

¹⁰ ალ. კალანდაძე, ახლად აღმოჩენილი სამარხები მცხეთაში. „მომხილველი“, I, თბ., 1949, გვ. 261—262.

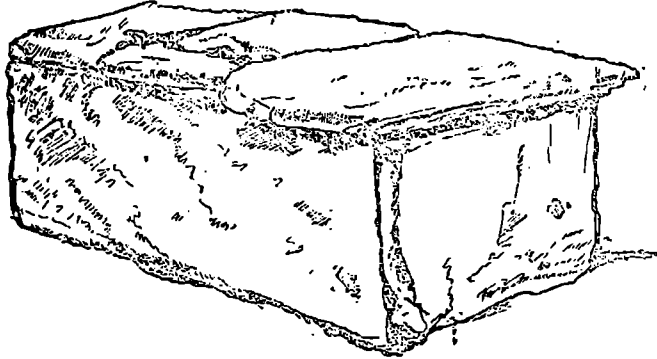
¹¹ ა. აფთქიძე, გ. გობეჯიშვილი, ალ. კალანდაძე, გ. ლომთათიძე, არმაზისხევის არქეოლოგიური ძეგლები. მცხეთა I, თბ., 1955, გვ. 21—23, 40; 47; 63 და სხვ.

¹² ა. აფთქიძე, გ. გობეჯიშვილი, ალ. კალანდაძე, გ. ლომთათიძე, არმაზისხევის არქეოლოგიური ძეგლები. მცხეთა I, თბ., 1955, გვ. 40, 63, 102, 110, 119.



სურ. 84. არმაზისხევი, ერისთავთა სამაროვნის მეორე სამარხის გეგმა და განაკვეთები

თბევაშიც სამარხი ნაგებობის მეორედ გამოყენებასთან შეიძლება გვეპოვნეს საქმე. მერვე სამარხში აშკარად გვიან ორი მიცვალებულია ჩასვენებული, რა თქმა უნდა, ყოველგვარი სამარხი ინვენტარის გარეშე. საყურადღებოა, რომ ორივე კარგად იყო დაცული და თითქოს ერთსა და იმავე დროს დაკრძალვის შთაბეჭდილებას სტოვებდა.



სურ. 65. არმაზისხევი, ბერსუმა ერისთავის სამარხის ხედი ჩრდილო-დასავლეთიდან

სამთავროში, არმაზისხევთან, ავჭალასა და კარსისხევთან აღმოჩენილ ფილაქვითნაგებ სამარხთა შორის ძალიან ბევრია ჭგუფური სამარხი, მაგრამ ისიც კარგად შეიმჩნევა, რომ ამ სამარხებში მიცვალებულები სხვადასხვა დროს დაუკრძალავთ. ამ შემთხვევებში ადრე დაკრძალვის ჩონჩხი „შევიწროებულია“, კედელთან „მიხვეტილია“; ე. ი. განთავისუფლებულია ადგილი სხვა მიცვალებულის დასაკრძალავად. ხშირად ისიც შეიმჩნევა, რომ თავიდანვე ნაგარაუდები ყოფილა სამარხის ჭგუფური დაკრძალვისათვის გამოყენება. ასეთი სამარხები მოყვანილობითაც თვალსაჩინოდ დიდი და, თანაც, მათში პირველად დაკრძალული მიცვალებული კედელთან არის მისვენებული, ე. ი. თავიდანვე შენახულია ადგილი სხვებისათვის. ამრიგად შენახულია ადგილი მეტწილად გამოყენებულია, მაგრამ არის შემთხვევები, როდესაც ეს წინასწარ მომზადებული ადგილი გამოუყენებელიც კი დარჩენიათ. ამ უკანასკნელი სურათის საილუსტრაციოდ შეიძლება ჩვენ მიერ 1941 წელს 1 ივნისს არმაზისხევის შესართავთან გახსნილი მე-19 სამარხი დავსახელოთ.

ფილაქვითნაგებ სამარხთა ინვენტარის შესწავლისა და თვით სამარხი ნაგებობის გაცნობა

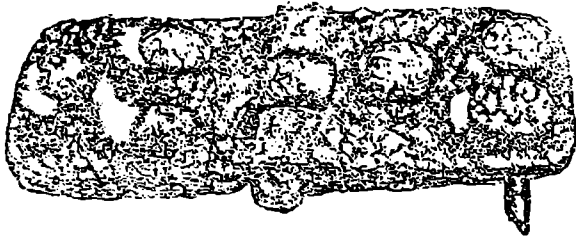
ცხადსა ხდის, რომ მდიდრულ ინვენტარის თითქმის ყოველთვის კარგად ნათალი ლოდებისაგან შეკრული სამარხი წარმოადგენს: ე. ი. ცხადი ხდება, რომ მდიდართა წრეს კარგად ნაგები, გულმოდგინეთ დამუშავებული ლოდებით შედგენილი სამარხები ჰქონდა და ეს წრე თავისი მდგომარეობისათვის შესაფერის ინვენტარსაც ატანდა მი-

ვალბელებს. დარბებეს კი პირიქით, რიგიანი ქვისსამარხის კეთებაც არ შეეძლოთ და ბევრ-არაფერიც არ ჩაუტანებიათ თავიანთი მიცვალებულებისათვის, მოუხდავად იმისა, რომ იმდროინდელი რწმენა, როგორც ჩანს, საგანგებოდ დამარხვას მოითხოვდა ყველა სოციალური ფენის წარმომადგენლისაგან (ე. ი. ყველანა კვალობდნენ მიღებული დაკრძალვის წესის დაცვას).

შედგენილ ქვისსამარხთა დამწრობა ახლა კარგად არის შესწავლილი. ძირითადი მომართულება: აღმოსავლეთიდან დასავლეთზე. საველე არქეოლოგიური მუშაობისას შემჩნეული და სათანადოდ აღრიცხული ოდნავ შესამჩნევი გადახვევები (SOO-NW) არ შეიძლება განსხვავებულ დამწრობად იქნას ცნობილი. დამწრობის მხრივ ნეტად თავისებურია არმაზისხევის მეხუთე სამარხი (ტ. ბ. XXVII, 1); ის სამხრეთიდან ჩრდილოეთისკენ იყო ორიენტირებული. თითქმის ასევე იყო ჩადგმული ბაგინეთის კლდეკარის საკოფავიცი (ტ. ბ. XXI, 3). ეს ორი გამონაკლისი საერთოდ მიღებულ შეხედულებას, რა თქმა უნდა, ვერ შეცვლის და ზოგიერთ სხვა სამარხთან ერთად გამონაკლისის სახით უნდა იყოს განხილული და ცნობილი.

1. შიგნითა განაზომები სიგრძე სიგანე სიმაღლე
 ბაგინეთის სარკოფაგისა... 1,85 მ 0,60 მ 0,65 მ.
2. შიგნითა განაზომები არმა-
 ზისხევის ერისთავთა ნეკროპო-
 ლის მეორე სამარხისა 2,20 მ 1,10 მ 0,93 მ.
 სხვაობა განაზომთა შორის 0,35 მ 0,50 მ 0,28 მ.
 მოტანილი მასალა სავსებით ცხად სურათს
 გვიხატავს და სამკობლად დამაჯერებლად არკვევს,
 რომ სამარხის სარკოფაგთა შიგნითა

ამგვარად, ახლა უკვე სავსებით გასაგებია
 ხდება სარკოფაგის სიპატარაობის ნამდვილი მიზე-
 ზები. ამ ვარემოებას შეუძლია ახსნას სარკოფაგე-
 ბში ზოგერთი საგნის ძალიან თავისებური მდე-
 ზარეობა. ჩვენ მხედველობაში გვაქვს სარეცლის
 თუ სავარძლის ფეხების სამარხში ჩაწყობის შემ-
 თხვევები, დამოწმებული განსაკუთრებით თვალსა-
 ჩინოდ ბაგინეთსა და, აგრეთვე, არმაზისხევისთანაც,
 დამახასიათებლად კი მეექვსე სამარხში (სარკო-
 ფაგში)¹⁴. სამარხთა გათხრისას სავსე-
 ბით ცხადი გახდა, რომ სავარძელი თუ
 მიცვალებულის დასასვენებელი მდი-
 დრულად მორთულ-მოჩუქურთმებული
 და ვერცხლის ფურცლით გარშემოქე-
 დილფეხებიანი სარეცელი სამარხში
 დაშლილი სახით მოუთავსებიათ. მაგ.,
 ბაგინეთის სარკოფაგში სარეცლის ოთ-
 ხივე, ძვირფასად მოქედნილი, ჩუქურ-
 თმოვანი ფეხი სამარხის სამხრეთ კე-
 დელთან იყო დაწყობილი. სარკოფაგე-



სურ. 88. არმაზისხევის ერთ-ერთი ქვისსამარხის საბურავის ლოდთა რკინის გადასაბმელი

ფართობი მნიშვნელოვნად ნაკლებია, ვიდრე ფილაქვით ნაგებ ქვის-
 სამარხთა შიგნითა ფართობი. შიგნითა
 ფართობი კი, როგორც ცნობილია, სამარხთა შე-
 დარებისას გადამწყვეტი მნიშვნელობისაა. აქვე
 უნდა გავითვალისწინოთ, რომ ფილაქვით ნაგებ
 სამარხის აქ მოტანილი ნიშნუში სიდიდით მაინცა-
 დამაინც არ გამოირჩევა. ცნობილია, რომ არმაზის-
 ხევის მეორე სამარხის სიდიდით დიდად სჭარბო-
 ბენ ე. წ. საოჯახო ან ჯგუფური ქვისსამარხები.

მთლიანადკვეთილ სამარხთა (სარკოფაგთა)
 შედარებითი სიპატარავე, რა თქმა უნდა, დამარ-
 ხვის წესის რაიმე თავისებურების შედეგი არ
 არის. სარკოფაგთა სწორთო სიპატარავე და განსა-
 კუთრებით შიგნითა ფართობის თუ მოცულობის
 სიმძირე მასალის ზომებით, ე. ი. იმ ლოდის სი-
 დიდრთ არის შეპირობებული, რომლისგანაც სარ-
 კოფაგი უნდა გამოეპრათ. ძალიან დიდი ლოდის
 მოპრაც ძნელი უნდა ყოფილიყო და გადაზიდვაც
 — სახიფათო. ამიტომაც სარკოფაგები უფრო პა-
 ტარები, ფილაქვით ნაგებ სამარხებთან შედარე-
 ბით. სარკოფაგი დიდი არ არის იმ შემთხვევაშიაც
 კი, როდესაც მასში ორი მიცვალებული უნდა ყო-
 ფილიყო ჩასვენებული. ჩვენის აზრით, ასეთი უნ-
 და ყოფილიყო არმაზისხევის სამარხი-სარკოფაგი
 № 6 (ტაბ. XXVII, 2 — მარჯვენა სარკოფაგი).

ბის შიგნითა ფართობი გათვალისწინება ცხადსა
 ხდის, რომ სწორედ სამარხთა შიგნითა ნაწილის
 სიპატარავე აიძულებდა მიცვალებულის ქირისფ-
 ლებს დამეტვრიათ, დეშალათ და ისე ჩაეტანებინ-
 ნათ მიცვალებულისათვის მისი კუთვნილი სავარ-
 ძელი, ტახტი თუ მისთვის საგანგებოდ დამზადბუ-
 ლი სარეცელი.

ამრიგად, ბაგინეთის და არმაზისხევის სარკო-
 ფაგებსა და მდიდრულ სამარხებში სავარძელ-სა-
 რეცელთა დაშლილი სახით ჩატანება უნდა აიხსნას
 თვით სამარხნაგებობათა სიპატარავეთ და არ უნ-
 და ჩავაქსოვოთ სარეცელთა დაშლის ფაქტში რა-
 იმე მაგიური მნიშვნელობა, როგორც ამას ვარაუ-
 დობენ იმ შემთხვევებისათვის, როდესაც სამარხე-
 ბში პოულდობენ განზრახ დამტვრეულ მურტლე-
 ულს, რა თქმა უნდა, ჩატანებულს არა იმ მიზნით,
 რომ მიცვალებულმა „საიქიო ცხოვრებაში“ გამო-
 იყენოს¹⁵.

რაკი მეორე საუკუნის იბერიის მეფე და პი-
 ტიახშები იძულებულნი გამხდარან თავიანთი მიც-
 ვალებულებისათვის შედარებით პატარა სამარხი-
 სარკოფაგი გაეკეთებიათ, აქედან ცხადად უნდა
 დავინახოთ სირთულე და სიძნელე დიდი სასარკო-

¹⁴ შტრ. მცხეთა I, გვ. 65, სურ. 34, ტაბ. LIV.

¹⁵ Karsten R., The Civilisation of the South American Indians, L. 1926, გვ. 244—245.

ფავე ლოდების მოჭრისა და სასურველ ადგილამდე გადმოზიდვისა. დამახასიათებელია, რომ მცხეთის ოთხივე სარკოფაგი თავიდანვე დაზიანებული ყოფილა: ბაგინეთისა — დაზარალებული (ტაბ. XXIX, 1). არმაზისხევის მეექვსე — დაზარალებული და ორგან რკინის გამირებით გამაგრებული (სურ. 87). არმაზისხევის მეშვიდე სარკოფაგი საერთოდ მეტად კარგ შესახვედრია, მაგრამ როგორც ნახაზი გვიჩვენებს, სარკოფაგის ქვედა ნაწილს ჩრდილო დასავლეთის მხარეზე ქვედა კუთხე (სურ. 80) წატეხილი ჰქონია თავიდანვე. ასევე გაზარალებულია მცხეთის სარკოფაგის ჩრდილოეთი კედელი. ასე ნაკლოვან სარკოფაგთა გამოყენება სამეფოს მეთაურთა თუ წარჩინებულ მოხელეთა წრისათვის. ამ ტიპის სამარხთა კეთების ღრდი სიძნელის მაჩვენებელი უნდა იყოს.

ისევე როგორც ფილაქვითნავეები სამარხები, სახურავის მოყვანილობის მიხედვით მთლიან-კვთილ რ სამარხის-სარკოფაგები ორჯგუფად შეიძლება დავყოთ. ესენია: ა) ორფერდასახურავიანი (ბაგინეთის კლდეკრისა და არმაზისხევის მეშვიდე ტაბ. XXVII, მარცხენა და XXIX, 1, 3), ბ) ბანურსახურავიანი (არმაზისხევის მეექვსე* ტაბ. XXVII, 2 მარჯვენა; XXI, 4).

როგორც აღვნიშნეთ, სამ სარკოფაგს სახურავი მთლიანად ქვისა აქვს. ორფერდასახურავები გარედან საგანგებოდ გათლილ-გამოკოდილია. ეს განსაკუთრებით არმაზისხევის მეშვიდე სამარხის სახურავზე ითქმის, რომელსაც მეტად აშკარად ეტყობა კბილანა კეკოს და სხვა იარაღთა პირწმინდად ერთმანეთის მიმოკლი კვალი (სურ. 80—82). ამასაც და ბაგინეთის სარკოფაგის სახურავსაც შეგინთა ნაწილი ამოკვეთილი აქვთ, რაც სარკოფაგთა შეგნითა მოცულობას ერთგვარად ზრდის კიდევაც (სიმძლავრე ემატება). ბაგინეთის და არმაზისხევის ორკალთასახურავიანი სარკოფაგები გარეგნულად მაინც განსხვავდება ერთმანეთისაგან. განსხვავება პირველყოფლისა სახურავთა მოყვანილობაში იჩენს თავს. ბაგინეთის სარკოფაგის სახურავი უფრო ფართო ქედანია, ვიდრე არმაზისხევისა; კალთები ბაგინეთისას უფრო ნაკლებად დაქანებული აქვს, ვიდრე არმაზისხევისას და სხვა (შრ. ტაბ. XXVII, 2 და XXIX, 1, 3). ამ

ორი სარკოფაგის შესახებ სრულ წარმოდგენას ქმნის უკვე გამოქვეყნებული ნახაზები, რის გამოც მათ დაწვრილებით აღარ განვიხილავთ¹⁶ (შრ. ტაბ. XXVII, 2 — მარცხენა და ტაბ. XXIX, 3).

ბანურსახურავიანი სარკოფაგის შესახებ ბევრი არაფერი ითქმის. სახურავად ამ შემთხვევაში დიდი, ბრტყელი, მხოლოდ ქვედაპირგათლილი და სხვა მხრივ დაუმუშავებელი ლოდია გამოყენებული. გამოთქმულია მოსაზრება, რომ თავდაპირველად ამ სარკოფაგსაც ორკალთასახურავს უკეთებდნენ, მაგრამ ალბათ გამოთლისას ან უფრო გადმოტანისას გაუტყდათ და ბრტყელი ლოდი დაახურეს მას, ამ მიზეზისა გამო.

სარკოფაგთა დამხრობის მხრივ ასეთი მდგომარეობა: როგორც ზემოთ მივუთითეთ, ბაგინეთის სარკოფაგი ისე, როგორც არმაზისხევის მეხუთე სამარხი დამხრობილია სამხრეთიდან ჩრდილოეთისაკენ. არმაზისხევის (ორივე) და მცხეთის სარკოფაგიც დამხრობილია ჩვეულებრივ ქვისსამარხთა მსგავსად, აღმოსავლეთიდან დასავლეთისაკენ.

საყურადღებო გამოდგა სარკოფაგების ორი ნაწილის: ქვედა — ყუთისა და სახურავის ერთმანეთთან გადაბმის წესი. ბაგინეთის სარკოფაგის შემთხვევაში ამ მიზნით რკინის მოზრდილი გამორება გამოყენებული (ტაბ. XXIX, 1). სამარხის ყოველ გვერდზე ორი ან სამი ასეთი გამორება ტყვიით ჩაღულელებული, საამისოდ სავანებოდ ამოჭრილ ფოსოებში და ამრიგად სახურავთა და ქვედა ნაწილი მჭიდროდ და საიმედოდ არის ერთიმეორესთან გადაბმული (ტაბ. XXVII, 1).

ქვედა ნაწილისა და სახურავის ერთიმეორეზე გადაბმა მსგავსი გამირებით, როგორც ჩანს, არმაზისხევის მეშვიდე სამარხის მკვეთებულთაც განუზრახავთ (სურ. 80, 81 და 82). საამისოდ რკინის გამირთა ბოლოების ტყვიით ჩასაღულელდა სამარხის სამხრეთ გვერდზე ოთხი ფოსო ამოუჭრიათ. დასავლეთ გვერდზე ცალმხარეს — 2 ფოსო, მაგრამ ფოსოების ამოჭრა აქ შეუწყვეტით და უკვე ამოჭრილ ფოსოებშიც გამირები არ ჩაუსვამთ (ტაბ. XXVII, 2 — მარცხენა — ორფერდასახურავიანი სარკოფაგი). რატომღაც გადაწყვეტილება შეუ-

* მცხეთაში 1958 წლის ბოლოს აღმოჩენილ სარკოფაგს სახურავი არ აღმოჩნდა; როგორც ჩანს, ის გაძარცვისას დაუშხვეყნებიათ და შემდეგ უთვლილ ლოდები დაუფარებიათ.

ასეთ ვითარებაში ამ სარკოფაგის პირვანდელი სახურავის შესახებ ჭრჭვრობით არაფერი გვეთქმის.

¹⁶ მ ც ხ ე თ ა, I, გვ. 83—84, სურ. 45—48.

ვლიათ¹⁷. არმაზისხევის მეექვსე სამარხს ასეთი ღონისძიება სულაც არ ეტყობა (ტაბ. XXVII, 2; მარჯვენა — ბანურსახურავიანი სარკოფაგი).

არმაზისხევის მეშვიდე სამარხი — სარკოფაგის გარშემოთხრისას გამოიკვია, რომ უკვე გამოთლილი სამარხი თავის ადგილას ჩაუტანიათ აღმოსავლეთის მხრიდან, საკმაოდ ფართო თხრილი — თავისებური „დროშის“ საშუალებით.

როგორც ირკვევა, მთლიანად დაცვითი სამარხი-სარკოფაგი ფილაქვიონაგებთან განსხვავებით მხოლოდ სამეფოს მმართველი წარს წარმოადგენელთა და მათი ოჯახის წევრთა დასაქრძალავ ნაგებობას წარმოადგენდა დედაქალაქობის ხანის მცხეთაში. ასეთი დასვენის უფლებას გვაძლევს მივითვის კლდეკარის სარკოფაგი, რომელშიაც გვევს თუ მეფის ასული იყო დაქრძალული და არმაზისხევის მეექვსე და მეშვიდე სამარხები, რომლებშიაც პიტიასშთა ასულები (ერთში შეიძლება სერაფიტა) იყვნენ დაქრძალულნი. ამასთან უნდა გავითვალისწინოთ სარკოფაგთა მცირერიცხოვნება (სულ ოთხია აღმოჩენილი ჭერჭერობით „დიდ მცხეთაში“) და ისიც, რომ სამში მეტად მდიდრული ინვენტარია აღმოჩენილა (მეოთხე ფაქრტული იყო).

როგორც ვაღიქვითნაგები სამარხები, ისე სამარხი-სარკოფაგები თავის დროზე მიწით ყოფილა დაფარული. ეს სურათი დასტურდება, როგორც „დიდ მცხეთაში“, ისე მის ახლო მიდამოებსა და საერთოდ მთელს სამეფოში. ასეთი დასვენისათვის მეტად დამახასიათებელ საფუძველს სამთავროს სამაროვანი გვაძლევს. აქ ფილაქვიონაგები სამარხები სხვადასხვა სიღრმეზეა ჩადგმული, ზოგჯერ ერთიმეორეზედაც კი, ისე, რომ უსაფუძვლო იქნებოდა სამარხნაგებობათა მიწისზედა არსებობა გვევარაუდნა.

ამგვარი დასვენისათვის სავსებით მტკიცე საფუძველს არმაზისხევიან აღმოჩენილი პიტიასშთა წრის სამარხები გვაძლევს. ამ სამაროვნის უმნიშვნელოვანეს სამარხთა სიღრმე ასეთია: პირველი სამარხის სახურავი მიწის ზედაპირიდან 80 სმ სიღრმეზე აღმოჩნდა; მეორე სამარხისა — 70 სმ-ზე; მესამე სამარხისა — 100 სმ-ზე; მეოთხე სამარხისა — 80 სმ-ზე; მეხუთე სამარხისა — 5 სმ-ზე; მეექვსე სამარხისა — 220 სმ-ზე; მეშვიდე სამარხი-

სა — 185 სმ-ზე; მეცხრე სამარხისა — 75 სმ-ზე და ა. შ.

ამ მონაცემებთან ერთად თუ ემსახურა გავითვალისწინებთ, რომ გათხრისას კარგად ჩანდა სამარხის ჩასადგმელად ჩაჭრილი თხრილები და ერთ შემთხვევაში (მეშვიდე სამარხი), როგორც აღვნიშნე, სარკოფაგის ჩასატანი „დროშის“ გამოჩნდა. სამარხის აღმოსავლეთ მხარეზე, მაშინ სავსებით ცხადი გახდება მოსაზრება იმის შესახებ, რომ დედაქალაქობის ხანის ქვისსამარხები მიწაში სხვადასხვა სიღრმეზე ჩაუდგამთ, თანაც ისე, რომ მათი სახურავი მიწის მეტ-ნაკლები სიქის ფენით ყოფილა დაფარული.

1941 წლის მუშაობამ არმაზისხევიან მეტად საყურადღებო დამატებითი მასალები მოგვცა სხვათა შორის ამ საკითხისათვისაც; IV საუკუნის ნაგებობათა ქვეშ, საკმაოდ ღრმად აღმოჩნდა სამარხები ჩადგმული; ისე რომ ჩადგმისას სამარხის სიგანეზე ჩაუჭრიათ ანტიკური კერამიკის ფრაგმენტების შემცველი კულტურული ფენა¹⁸.

მიწის ზედაპირზე, როგორც ჩანს. სხვადასხვა გამოსატნობი ნიშანი იყო, ზოგჯერ წარწერიანი სტელეებიც კი. მაგ., ავრელის სამარხზე, სერაფიტას სამარხზე და ა. შ. გამოსატნობი ნიშნები მით უფრო საჭირო იყო დედაქალაქობის ბოლო ხანებში, იმ სამარხთათვის მაინც, რომლებშიაც რამდენიმე მიცვალებულია დაქრძალული, როგორც გამოიკვია უთუოდ სხვადასხვა დროს. ჭერჭერობით გამოკრევეული არ არის როგორი სახისა იყო ეს გამოსატნობი ნიშნები (სტელეების გამოკლებით).

სათანადო ადგილას დაწვრილებითი საუბარი: იმის შესახებ, რომ ფილაქვიონ ნაგები სამარხები და სარკოფაგები, ისევე, როგორც კრამიტსამარხები დედაქალაქობის ხანისათვის დამახასიათებელ ხუროთმოძღვრულ ძეგლებსაც, იმ დროის მონუმენტალური ხუროთმოძღვრების მინიატურულ ფორმებს წარმოადგენდნენ.

მაგვროლე უმის ტიპის აკლდამებიც მცხეთაში და საერთოდ საქართველოში ცნობილად არ იყო უქანასკნელ ხანებამდე. ამჟამად, მცხეთაში სამი ასეთი სამარხი გვაქვს. პირველი 1947 წელს აღმოჩინა მცხეთის არქეოლოგიური ექსპედიციის ბაგინეთის რაზმმა, დედაქალაქის შიდაციხის ტერიტორიაზე (სურ. 76; ტაბ. XXIX, 4; მეორემ კი — 1951 წლის 11 ივნისს იჩინა თავი „რკინიგზის სადგურ მცხეთის აღმოსავლეთით,

¹⁷ მცხეთა I, სურ. 45.

¹⁸ მცხეთა I, სურ. 69.

300-ოდე მეტრის მანძილზე, კლდოვანი მთის ცი-
ცაბო კალთის ძირას¹⁹ (სურ. 72—75; ტაბ. XXVI).

ბაგინეთის აკლდამა ძველი დედაქალაქის ში-
დაციხის ჩრდილო-დასავლეთ ნაწილშია აღმოჩენი-
ლი. კლდეკარის საკოფავსა და აბანოს ნანგრევებ
შორის, „მარნის უბნის“ ჩრდილოეთით, ციცაბო
კლდეშვერლის თაზე, იქ, სადაც ბაგინეთის
კლდეკარის დასაწყისთან, მარჯვენა მხარეზე —
გამოქვეებული ჩანს.

აკლდამის საფუძველი კლდეშია ჩადგმული;
ამ მიზნით კლდისთავე დაეკებულა, საერთოდ
მოსწორებული და შემდეგ ჩაჭრილი, დაახლოე-
ბით აკლდამის მოყვანილობის მიხედვით. ამგვა-
რად მოშადადებულ ნიადაგზე თვით აკლდამა აუშე-
ნებიათ (სურ. 76 — განაკვეთი).

აკლდამის ნაგებობა ექსპედიციას საფუძველი-
ანად დანგრეული დახვდა. თავის ადგილზე აღმო-
ჩნდა მხოლოდ წყობის მეტად მცირე ნაწილი. კედ-
ლის თლილი ლოდებიც წაუღიათ, როგორც ჩანს.
აკლდამის გაძარცვის შემდეგ, შემონახული ნაწი-
ლი საკმაო საფუძველს გვაძლევს ნაგებობის გეგ-
მის წარმოსადგენად. ირკვევა, რომ აკლდამა ორ,
ნაწილისაგან შედგებოდა: წინა ნაწილისაგან, რო-
მელიც 5.4 მ² ფართობისა იყო, და ძირითადი, მიც-
ვალბუჯის დასავრძელად სენაკისაგან, რომლის
ფართობი 7.4 მ² აღწევდა. ეს ძირითადი სენაკი
კვადრატულია; წინა ნაწილი კი — მოკრძო და მას
აღმოსავლეთით კლდეში გამოკვეთილი სამსაფე-
ხურიანი ვიწრო შესასვლელი უნდა ჰქონოდა (სურ
76 — გეგმა).

როგორც აღვნიშნეთ, ექსპედიციას ხელუხ-
ლები დახვდა აკლდამის საფუძველი — პირველი
ქვედა და ნაწილობრივ მეორე რიგიც, კლდეზე
დადგმული, კარგად დამუშავებული, სხვადასხვა
ზომის ქვათაგანებისა. ნაგებობის დარჩენილი ნა-
წილი საკმაო მასალას გვაძლევს მშენებელთა და-
ხელოვნების შესახებ წარმოდგენის შესამუშავებ-
ლად. ქვები ძალიან კარგად არის გათლილი და მე-
ტად მჭიდროდ მორგებული ერთმანეთთან. ეს უკა-
ნასკნელი იმდენად ოსტატურად არის შესრულე-
ბული, რომ ქვებშორის ნაკერები ოდნავ შეიმჩნე-
ვა. ასეთი სურათია მთელ რიგზე, მათ შორის კუთ-

ხებშიაც, სადაც საგანგებოდ გამოთლილ კუთ-
ხურ ქვებს („ს ა კ ი დ უ რ ი“) ვხვდებით.

ასე გათლილ-გამოკოდილი ქვები ერთი მეო-
რეზე ლითონის სამაგრებით ყოფილა გადაბმული
სამაგრებს ბოლოები ტყვიით ჰქონიათ ჩადღებუ-
ლი ქვათილების კიდებზე ამოტეხილ ფოსოებ-
ში. ამჟამად სამაგრები შემონახული არ არის.
მმართველებს ამოუგლეჯიათ და წაუღიათ, მაგრამ
ფოსოების მიხედვით ადვილად ირკვევა, რომ ქვა-
თილები ერთი მეორეზე ორ-ორი სამაგრით ყო-
ფილა დაბმული; ამიტომაც, რომ ყოველ ქვაზე ოთ-
ხი სამაგრის ბუდე შეიმჩნევა, ქვათილის ორ კი-
დეზე ორ-ორი (ტაბ. XXIX, 4).

ერთიმეორეზე ამგვარად გადაბმული ქვათლი-
ლები ნაგებობის პერანგს, მის მოპირკეთებას წარ-
მოადგენენ; აკლდამის კედლის წყობის კი — კი-
რითნაშენ ნატეხიქვის წყობას, თუ კლდისა და აკ-
ლდამის პერანგშორისი ადგილის შევსებას წარ-
მოადგენს. ეს უკანასკნელი ექსპედიციამ ნაგებო-
ბის სამხრეთ-დასავლეთ მხარეზე ნახა. აქ კედლის
საერთო სისქე თითქმის ერთ მეტრს აღწევს. ეს
ნაწილი შეიძლება ქვითკირად მივიჩნიოთ. ქვითკი-
რის ვერტიკალურ ზედაპირზე კარგად ჩანს კვალი
ზედა რიგის (ახლა უკვე გადანგრეულის) ქვათლი-
ლებისა თითქმის 1.5 მეტრის სიმაღლეზე, ე. ი.
ქვითკირის შემონახული ნაწილის მთელ სიმაღლე-
ზე. შესაძლებელია ეს იყოს დაახლოებითი სიმაღ-
ლე თვით აკლდამის კედლებისა (ტაბ. XXIX, 4).

აკლდამის ძირითად სენაკს კარგად დატკეპ-
ნილი იატაკი აქვს. უკანასკნელი სამი ფენისაგან
შედგება: კირისა, ქვიშისა და კირის ხსნარიანი ფე-
ნისაგან, რომელშიაც დანაყილი აგურის თუ კრა-
მიტის ფსენილია გარეული. ამგვარად მოფენილი
იატაკის სისქე 4 სმ აღწევს.

თუ ნაგებობის შემონახული ნაწილის საფუძ-
ველზე აკლდამის გეგმის წარმოდგენა ხერხდება,
იგივე არ ითქმის მთელი ნაგებობის შესახებ, სა-
ხელოდობრ, აკლდამის კედლებისა, ფსადისა და.
განსაკუთრებით, გადახურვის შესახებ. მცირეოდენ-
ი დახმარება ამ მხრივ შეიძლება იმ მცირერიც-
ხოვანმა ნივთებმა აღმოგვიჩინოს, რომლებიც
მმართველებს გადაარჩენია და ახლა ექსპედიციის
განკარგულებშია. ეს ნივთები ნაგებობის ხნოვა-

¹⁹ გ. ლომთათიძე, ი. ციციშვილი, ახლად აღ-
მოჩენილი აკლდამა მცხეთაში. საქართველოს სსრ მეცნიერ-
ებათა აკადემიის „მოამბე“, ტ. XII, № 10, თბ., 1951,
გვ. 641.

²⁰ ივ. ჯავახიშვილი, მასალები ქართველი ერის პა-
ტრიარქური კულტურის ისტორიისათვის. I, მშენებლ-
ხელოვნება ძველ საქართველოში, თბ., 1946, გვ. 146.

სობის გარკვევაში გვეხმარება და თუ აკლამის ხნოვანობა დაახლოებით მაინც დადგინდა, მაშინ სხვა ქვეყნებში გავრცელებულ იმდროინდელ ნაგებობათა გათვალისწინებით შეიძლება ბაგინეთის აკლამის საერთო მოყვანილობაც წარმოვიდგინოთ.

სამარსში აღმოჩნდა: ვერცხლის კურკლის მცირე ნატეხები; მინის კურკლის ნატეხები; ოქროს კილიტები; ნახევარადფირფასი თვლები; მათო ოქროს ბუდეები და ოქრომჭარის ნაწყებებია. ეს ინვენტარი ახ. წ. I—III საუკუნეებს მიეკუთვნება. ამრიგად, ჩნდება ერთი სახის საფუძველი ნაგებობის ხნოვანების გასარკვევად, მაგრამ, ცხადია, ეს არ კმარა. საჭიროა შევიხსენოთ, რომ ძვ. და ახ. წ. პირველ საუკუნეებზე მიუთითებს მშენებლობის ტექნიკაც; კერძოდ რკინის სამაგრების გამოყენება. ცნობილია, რომ ძვ. წ. IV—III საუკუნეებში ბაგინეთში და წიწმამურზე ასეთ სამაგრებს არ იყენებდნენ; ბაგინეთზე გავრცელებული იყო უწყვეტი (ე. წ. „მერცხლის კულა“) და ისიც არა რკინისა, არამედ ხისა. სწორედ ამიტომ ბაგინეთის აკლამის რკინის სამაგრები ძვ. და ახ. წ. მიჯნას უნდა დაეუახლოვოთ. უფრო ჩვენსკენ გადმოიწევა ეს დრო თუ გავითვალისწინებთ რკინის სამაგრებს ბაგინეთის სარკოფაგზე (ახ. წ. 150—160 წლები), ბერსუმა პიტაზის სამარხზე (ახ. წ. III საუკუნე) და არმაზისხევის მეხუთე სამარხზე (დაახლოებით II—III საუკუნეები).

ამ გზით თითქოს ირკვევა, რომ ბაგინეთის აკლამის აშენების ხანად I—II სს. უნდა ვივარაუდოთ.

იმ ხანებში და, უფრო ადრეც, გავრცელებული ძეგლოლეუმის ტიპის აკლამების შესახებ სპეციალურ ლიტერატურაში მრავალი საყურადღებო ცნობა მოიპოვება. მაგალითისათვის შეიძლება დავასახელოთ — ბ. ფარმაკოვსკის მიერ ოლგიაში 1901 წლის აგვისტოში გათხრილი ძეგლოლეუმის ტიპის სამარხი, რომელიც ცნობილია „ვერსიიკუსის და არეთას“ აკლამად²¹. ეს ნაგებობა, როგორც გათხრელსა აქვს გამორკვეული, სამარხში აღმოჩენილი ნივთებისა და აკლამის არქიტექტურის მიხედვით ახ. წ. II საუკუნის ბოლოს ან III საუკუნის დასაწყისს უნდა მიეკუთვნოს²², ე. ი. თითქმის ერთი საუკუნით შორდება ბაგინეთის აკლ-

დამას. ოლგის აკლამის გეგმა შესაძინველ უახლოვდება ბაგინეთისას. პირველყოფისა აღსანიშნავია, რომ ოლგისა და ბაგინეთის აკლამებს თითქმის ერთნაირი აქვთ: კვადრატული მოყვანილობის ძირითადი ნაწილი ანუ მიცვალბულის დასაკრძალავი სენაკი; წინა უფრო მოგრძო და ვიწრო ნაწილი, რომელიც კიდევ უფრო ვიწრო კარით უერთდება ძირითად სენაკს და ამ წინა ნაწილში შესასვლელი (უფრო სწორად ჩასასვლელი) საფეხურები²³: ძალიან ჰგავს ეს აკლამება ერთი მეორეს მშენებლობის ტექნიკითაც; კერძოდ იმით, რომ აკლამის კედლები თითქმის ერთნაირად გამოყვანილი, ოთხკუთხი ქვათილებით არის მოპირკეთებული²⁴. რა თქმა უნდა, ქვათილები სხვადასხვა ზომისაა: ოლგისა უფრო გრძელია. ბაგინეთისას უფრო სწორი ფორმები აქვს — უფრო მოკლეა და უფრო განიერიც. ეს განსხვავება უფრო ოლგის აკლამის თაღის ქვებს შეეხება. მითითებულ მსგავსებასთან ერთად საყურადღებო განსხვავებაა ამ ორ აკლამას შორის. ასე. მაგ., ბ. ფარმაკოვსკის აღნიშნული აქვს, რომ: «Склеп выстроен в два ряда камней. Только внутренняя сторона постройки сделана из тесаного камня. Наружная сторона, прилегающая к земле, не имеет правильной кладки и состоит из простых нетесаных камней разной величины, скрепленных между собою глиной. Плиты, облицовывавшие стены и потолок склена, примыкают одна к другой без всякого цемента и, кажется, не имеют никаких скреп»²⁵.

ოლგის აკლამის ეს დახასიათება, რომ შევადაროთ ბაგინეთის აკლამის ზემოთ მოცემულ აღწერილობას, მივიღებთ შემდეგ სურათს: ა) ბაგინეთის და ოლგის აკლამებს ძირითადად თითქმის ერთნაირი გეგმა აქვთ; ბ) ნაგებობის შიგნითა ნაწილი ბაგინეთშიც და ოლგიაშიც კარგად ნათალი ოთხკუთხა მოყვანილობის ქვათილებით არის მოპირკეთებული; გ) ბაგინეთის აკლამის კედლის ძირითადი ნაწილი ქვითკირია, ე. ი. ნატეხი ქვის წყობაა კირის სსნარზე; ოლგის აკლამაში კ. ქვითკირის კედელი სულაც არ არის. კედლის გარეთა, ე. ი. ის ნაწილი, რომელიც მიწას უერთდება სხვადასხვა ზომის, დაუმუშავებელი, ერთიმეორესთან თისით შემტკიცებული ქვების წყობას წარმოადგენს; დ) ბაგინეთის ქვათილები ერთი-

²¹ Б. Б. Фармаковский. Склеп Евривия и Ареты в Ольвии, ИАК, вып. 3, 1902, гл. 1—20.

²² იქვე, გვ. 15.

²³ იქვე, ტაბ. 1.

²⁴ იქვე, გვ. 7.

²⁵ იქვე, გვ. 8.

მეორესთან რკინის სამაგრიბით ყოფილა გადაბმული, ოლეისას კი, როგორც ბ. ფარმაკოსკი აღნიშნავს, არ უნდა ჰქონდეს არავითარი სამაგრიბი.

აქ ჩამოთვლილი სხვაობანი მეტად მნიშვნელოვანია, იმის წარმოსადგენად, თუ რა მონდომებითა და როგორის დახელოვნებით უშენებიათ ბაგინეთის აკლდამა. ამასთანავე, თუ გაეთვალისწინებთ თვალსაჩინო განსხვავებებს ნაგებობის ცალკეულ ელემენტების შედარებისას, მაშინ სავსებით ცხადი გახდება, რომ ბაგინეთის აკლდამა ადგილობრივ ხუროთმოძღვართა და მშენებელთა შემოქმედების ნაყოფია და, რა თქმა უნდა, არ მიგვითითებს სხვა ქვეყნიებიდან მზამზარეული ფორმის გადმოტანაზე.

ასეთ დასკვნას ვიღებთ ბაგინეთის აკლდამის შედარებიდან სხვა აკლდამებთან.

გავზოლოდების ტიპის მეორე აკლდამამ, როგორც აღვნიშნეთ, 1951 წლის ივნისში იჩინა თავი მცხეთის რკინიგზის სადგურის მიდამოებში, უფრო სწორად, მცხეთის ძველი ხიდის სამხრეთით, ბაგინეთის (არმაზის) ქედის ჩრდილო კალთის ძირას, რკინიგზის ლიანდაგთან ახლოს (სურ. 72--75; ტაბ. X XVI)*.

მცხეთის ეს აკლდამა ერთსენაკიან ნაგებობას წარმოადგენს. იგი აშენებულია ქვ.შაქვის დიდი ქვათილებით. ამგვარი ქვებითაა გამოყვანილი აკლდამის ნახევარწრიული სახურავი ნაწილი. შიგნიდან აკლდამის კედლები და ნახევარწრიული კამარა შელესილია, როგორც ჩანს. კარხსნარით, რომელსაც დანაყილი აგურია თუ კრამიტი ურევია და ამის გამო, თითქოს მოწითალო ელფერი გადაჰკრავს. აკლდამის გარეთა ნაწილთანგან მხოლოდ ფასადი — აღმოსავლეთი ნაწილი ჩანს. ეს ნაწილი ეტყობა საკმაოდ დიდხანს იყო გამოსაჩენად და სწორედ ამის გამოა ასე დამუშავებული. აკლდამის შიგნითა ფართობი დაახლოებით 4,2 კვ. მეტრს აღწევს; სიგრძიო 2,33—2,37 მეტრია, სიგანით კი — 1,75—1,80 მეტრი. როგორც ფილაქვითნაგებ სამარხთა უმრავლესობა, ისე ეს აკლდამაც დამხრობილია დასავლეთიდან აღმოსავლეთისაკენ. კარგად გათლილი ქვის ფილები უვგია მას იატაკადაც. აკლდამის აღ-

მოსავლეთი ფასადი შემოსილია მრყეითალო ქვიშაქვის სხვადასხვა ზომის ქვათილებით. ეს კედელი დგას დაბალ, ერთსაფეხურიან ცოკოლზე და ზემოთ თავდება ფრონტონით; რომელიც დაგვირგვინებულია მარტივი, მოხდენილი პროფილის მქონე ლავგარდნით. ფასადს ნაპირები უსწორმასწორო აქვს, ვინაიდან გვერდის კედლები ფრონტონის მიმართულებით თანდათან, საფეხურებრივ ეწიროვდება. შუაში არის კარი, რომელსაც დაბალი ზღურბლი და მკაფიო-პროფილიანი საპირე აქვს. კარში მჭიდროდ იყო ჩასმული საკმაოდ დიდი (1,03×0,68×0,20 მ) სწორკუთხოვანი ლოდი, გამოჭრილი კირქვიანი ქვიშაქვისაგან.

მიუხედავად იმისა, რომ ფასადის ქვათილები გულდასმითაა ერთიმეორაზე მორგებული, აქაიქ სიმწყობზე დარღვეულია (ჩამოტეხილია კუთხეები, შესამჩნევად ფართოა ნაწიბურები) და ასეთი ადგილები კირითაა ამოლესილი. წყობაში კარს აქეთ-იქით ჩანს რკალისებრი ნაკერები, რომლებიც თითქოს შეესაბამება კამარის მოხაზულობას. ყურადღებას იქცევს აგრეთვე ფრონტონის ლავგარდნათა დამაგრების ხერხი: ორივე მხარეზე ქვედა კუთხე და ფრონტონის ტიშანის ქვეშ მდებარე ქვათილი ერთისა და იმავე დიდი ქვისგანაა გამოჭრილი. ასე რომ ეს კუთხის ქვები გვერდიდან ამაგრებენ ფრონტონის შუა ნაწილს (ტაბ. X XVI, 2; სურ. 72).

აკლდამა გადახურულია მცხეთაში კარგად ცნობილი ბრტყელი, გვერდებკეცილი და ღარი-სებრი კრამიტით. კრამიტს სახურავი დიდად სცილდება აკლდამის კედლებს. აკლდამის ნახევარწრიულ კამარაზე კრამიტები კირის ხსნარით არის დამაგრებული; ედლებს ვარეთ კი — როგორც გამმთხრელები მიუთითებენ, კრამიტებია დანდობილი ყოფილა ხის ლარტყეებზე (შდრ. ტაბ. X XVI, 1).

აკლდამის ირგვლივ საკმაოდ მოზრდილი ფართობია (9,10×4,858) შემოზღუდული ნატეხი ქვითა და თიხით ყორულად ამოყვანილია, შეიგნადან თიხით შელესილი კედლებით. კედლის სიმაღლე 1,6—2,1 მ აღწევს.

შის გამოქვეყნების შემდეგ საშუალება გვექნება დაუბრუნდეთ ამ საკითხს, უფრო დარწმუნებით განხილვის მიზნით.

* შდრ. გ. ლომთათიძე, ი. ციციშვილი, ახლად აღმოჩენილი აკლდამა მცხეთაში. საქართველოს სსრ მეცნიერებათა აკადემიის მოამბე, ტ. XII, № 10, თბ., 1951, გვ. 642.

* ამ აკლდამის გათხრის სრული ანგარიში ჩერ არ არის გამოქვეყნებული, ამიტომ წინააღმდეგ ნაშრომი ვერცხანდა. გ. ლომთათიძის და ი. ციციშვილის სტატიის და მცხეთა I-ში გამოქვეყნებულ მასალებს. საილუსტრაციო ნაწილს ჩვენ მხოლოდ აკლდამის გეგმა და ქრილები დავეუბნეთ. ანგარი-

მითითებული სტატიის ავტორები გ. ლომთა-თიძე და ი. ციციშვილი საგანგებოდ შეჩერდნენ საკითხზე: თავის დროზე ამ აკლამას თავზე მიწა ეყარა, თუ იგი ჩანდა მიწის ზედაპირზე, თუნდაც ნაწილობრივ. პარალელური მასალის გათვალისწინების შემდეგ ისინი მივიდნენ ასეთ დასკვნამდე. „...შეიძლება უმკველად მივიჩნიოთ მხოლოდ ის, რომ აკლამას მიწა დაყრილი ჰქონდა სამამსრინთან (სამხრეთიდან, დასავლეთიდან და ჩრდილოეთიდან) — კამარის ქულის ან, უფრო სწორედ, კრამიტის სახურავის დონემდე. ამ სამ მხარეზე გამოჩნდა ნატეხები. მიწა ფარავდა აგრეთვე ფსადის ნაპირებს, რომელთაც საფეხურისებრი პროფილი ჰქონდათ დატოვებული, ეტყობა იმ ვარაუდით, რომ ისინი არ გამოჩნდებოდა“²⁷.

ამ საინტერესო საკითხის გადაწყვეტისას ვანსაკუთრებულად ყურადღება უნდა მიექცეს სახურავს. როგორც ჩანს, გადახურვითაც დაამსგავსეს ეს სამარხი ნაგებობა იმ დროს ცნობილ საცხოვრებელ თუ სამეფო ან საზოგადოებრივ ნაგებობებს. სავარაუდოა, რომ ეს აკლამა მისი მფლობელის სიცოცხლეშივე იყო აგებული (ისევე, როგორც ეგრისიერისა და არეთას აკლამა ოლუი-აში) და, ბუნებრივია ვიფიქროთ, რომ ის თავიდანვე არ შეიძლებოდა მიწით დაეფარათ. ასეთი წესი ქართლში უცხო რომ არ ყოფილა, ეს კარგად ჩანს „ქართლის ცხოვრების“ შემდეგი ცნობიდანაც: მ ი რ ი ა ნ მ ე ფ ე ს მ ო ქ ე ე ვ ს „მეოცდახუთესა წელსა მოკლდა ძე მისი რევი, სიძე თრღატ სომეხთა მეფისა, რომლისადავე მიეცა მეფობა სიცოცხლესავე მისსა. და დაფლეს აკლამა მასავე, რომელი თვით მასვე რევის აღეშენა“²⁸. რაკ არ იყო გამორიცხული ღია ცისქვეშ კარგახანს მდგარიყო ეს აკლამა, მისი კრამიტით გადახურვა გადაუწყვეტიდა.

ამ აკლამის აღმოჩენასთან დაკავშირებული სხვადასხვა ცნობები საკმაოდ დაწვრილებით არის გარჩეული ზემოთ მითითებულ სტატიაში, რის გამოც აკლამის აღწერას აღარ გავაგრძელებთ და აღვნიშნავთ მხოლოდ ერთ გარემოებას, დაკავშირებულს მიცვალებულს დაკრძალვასთან. როგორც ჩანს, მიცვალებული ხის სარეცელზე ყოფილა დასვენებული, რაზედაც მიუთითებს სამარხში აღმოჩენილი ფიქრები და მათთან დაკავშირებული

²⁷ შტრ. გ. ლომთათიძე, ი. ციციშვილი, ახლად აღმოჩენილი აკლამა მცხეთაში. საქართველოს სსრ მეცნიერებათა აკადემიის „მოამბე“, ტ. XII, № 10, თბ., 1951, გვ. 642.

რკინის სალტეები, ლურსმნები, ბრინჯაოს საკეტები და სხვ.

ასეთია ძალიან მოკლე დახასიათება მცხეთის 1951 წლის მეგზოლუემის ტიპის აკლამისა. აკლამის ნაგებობა და მიუხედავად გაძარცვისა, მასში აღმოჩენილი სამარხული ინვენტარი, სრულიად აშკარად არკვევს, რომ ჩვენ საქმე გვაქვს ძველი დედაქალაქის მეტად მაღალი ზეღისა და დიდი სიმიდრის მქონე პირის სამარხთან, რომლის ზუსტ ვინაობას ვერ ვიჭრობთ ვერ ვარკვევთ. ასეთ ვითარებაში სავსებით სამართლიანად უნდა მივიჩნიოთ სტატიის ავტორთა დასკვნა იმის შესახებ, რომ „მცხეთის სადგურთან მდებარე აკლამა ეკუთვნის ქართლის მმართველთა წრის წარმომადგენელს“²⁹. ამ დასკვნის სისწორეში ჩვენ სამარხის ნაგებობის მოკლედ გაცნობამ დაგვარწმუნა, მაგრამ იქ აღმოჩენილი ინვენტარის განხილვა ამ დასკვნას სავსებით ცხადსა და უყოყმანოს ხდის.

ზემოთ ჩვენ გამოყავით ფილაქეითნაგებობებსა მარხთა ერთი ჯგუფი კარგად გათლილი ლოდებსა საგან გულმოდგინედ შეკრული ბანურსახურავიანი და ასევე ნაშენი, ოღონდ ორფერდა სახურავიანი ქვისსამარხები და, უმთავრესად მათში აღმოჩენილი მასალის მიხედვით ეს სამარხები სამეფოს მმართველი წრის კუთვნილებად მივიჩნიეთ. ასეთივე დასკვნა მიღებული მთლიანად მართლია სამარხების — სარკოფაგების მიმოხილისასაც.

უფრო ბუნებრივია დაისვას ეს საკითხი მეგზოლუემის ტიპის აკლამების შესახებ და შეძლებისამებრ გაიკვეს თუ ვის, რომელ სოციალურ ფენას ან წრეს უნდა ეკუთვნოდეს ისინი.

ამ საკითხის გარკვევისას ჩვენს მდგომარეობას ერთგვარად ამსუბუქებს ის გარემოება, რომ მეგზოლუემის ტიპის აკლამების დროინდელი ფილაქეითნაგები სამარხები მრავლადაა მცხეთაში. მეტი წილი ფილაქეითნაგები სამარხებისა მიღორულ ელფერს არ ატარებს და ამათი შედარება მეგზოლუემის ტიპის აკლამებთან ერთბაშად ცხადსა ხდის, რომ უკანასკნელები (მეგზოლუემის ტიპის სამარხები) ქართლის სამეფოს უმიდრეს და უმაღლეს მოხელეთა წრეს უნდა აკუთვნებოდა. ასე:

²⁸ ლეონტი მროველი, ნინოს მიერ ქართლის მოქცევა ქართლის ცხოვრება, ტ. I, აბ., 1955, გვ. 129.

²⁹ გ. ლომთათიძე, ი. ციციშვილი, ახლად აღმოჩენილი აკლამა მცხეთაში; საქართველოს სსრ მეცნიერებათა აკადემიის „მოამბე“, ტ. XII, № 10, თბ., 1951, გვ. 647.

თი დასკვნის გაზიარება გადავიღებთ, თუ სხვა მომენტებსაც გავითვალისწინებთ, სახელდობრ მდიდრულობის მაჩვენებელია: ა) ნაგებობის ხასიათი: არა მარტო გრანდიოზულად მოფიჭრებული გეგმა, არამედ სახელმწიფოებრივ ნაგებობათათვის დამახასიათებელი ქვათილებები, ქვების ერთიმეორესთან პირწმინდად მიყენება, საგანგებო რკინის სამაგრიები, რომელთა ბოლოები სათანადო ქვათილებებში ამოკვეთილ ფოსოებშია ტყვიით ჩაღული; ბ) საგანგებოდ შეკრული სახურავი — აგრეთვე, სახელმწიფოებრივ ან საზოგადოებრივ დანიშნულების შენობებისათვის ასე დამახასიათებელი კრამიტებით გადახურვა; გ) აკლდამის შიგნითა პირის შეღესვა საგანგებოდ შეზავებული ვარდისფერი ხსნარით; დ) ამ ტიპის სამარხთა იშვიათობა; სულ ორია, როგორც აღვნიშნეთ, მცხეთაში აღმოჩენილი; ე) აკლდამების აშენება მეტად თვალსაჩინო ადგილას და რაც, რა თქმა უნდა, აგრეთვე სიმდიდრის პირდაპირი მიმითებელია — აკლდამებში აღმოჩენილი ინვენტარის საერთო ხასიათი.

აქ ჩამოთვლილი მონაცემები საფუძველს გვაძლევს იმისათვის, რომ მავზოლეუმის ტიპის სამარხები ქართლის სამეფოს უმაღლესი და უმდიდრესი მოხელეების დასაკრძალავ ნაგებობად მივიჩნიოთ. ამ დასკვნას მხარს უჭერს ისიც, რომ ბაგნათის აკლდამა ძველი დედაქალაქის შიდაციხის ტერიტორიაზეა აღმოჩენილი; ე. ო. იქ, სადაც სამეფო რეზიდენცია უნდა ყოფილიყო და, როგორც აკად. ს. წანაშია აღნიშნავდა, მეფეთა სამარხები იყო მოსალოდნელი.

მაგრამ ყველაფერი ეს ნათქვამია მხოლოდ და მხოლოდ მცხეთის მასალების საფუძველზე. მნიშვნელოვანია სხვა ქვეყნების იმდროინდელი ვითარების გათვალისწინებაც. მავალითისათვის კვლავ ევრისიფიუსის და არეთას აკლდამას დავასახელებთ, იმიტომ, რომ ეს აკლდამა მტკიცედ უკავშირდება ისტორიულ პირებს, რომელთა სოციალური მდგომარეობა ცნობილია. ბ. ფარმაკოვსკის გამოკვეული აქვს, რომ ევრისიფიუსიცა და არეთაც წარმოშობილი იყვნენ ძველი, მდიდარი და წარჩინებული გვარებიდან³⁰. ასეთ წარჩინებულთათვისაც რომ სასახლო ყოფილა მავზოლეუმის ტიპის

აკლდამის აშენება სიცოცხლეშივე და ისიც საკმაოდ სწრაფად, ცნობილია წარწერიდან, რომელიც, როგორც ბ. ფარმაკოვსკისა აქვს დადგენილი, სწორედ ოლეის ზემოთ აღნიშნულ აკლდამას უკავშირდება³¹. ბ. ფარმაკოვსკის გამოკვეული აქვს, რომ ასეთი დანიშნულების ნაგებობები ხშირად უფრო მკვიდრად შენდებოდა და მხატვრულადც უფრო გაფორმებულად, ვიდრე საცხოვრებელი სახლები³². ეს დასკვნა მცხეთის მასალებითაც კარგად მტკიცდება. რა თქმა უნდა, არამდლარათა საცხოვრებელი სახლები ხომ მით უფრო ვერც შეედრებოდა ზემოთ ნაგულისხმევ სამარხ ნაგებობებს.

ე. ლატიშევსაც ევრისიფიუსი და არეთა წარჩინებულად და მდიდრებად მიაჩნია. იგი აღნიშნავს, რომ: «Срок в 17 дней для такого сооружения, каким является описанный Фармаковским великолепный склеп, нельзя не признать весьма коротким и потому требовавшим значительного количества рабочих рук и большой затраты денежных средств»³³.

მოტანილი მასალა ამტკიცებს, რომ ოლეიაშიაც ამ ტიპის აკლდამები უყოყმანოდ მდიდრების კუთვნილებად არის მიჩნეული; ე. ო. მცხეთა აქ მხრივ არავითარ გამოწკლისს არ უნდა წარმოადგენდეს. მცხეთის მდიდრული სამარხები არა მარტო შვიზღისპირეთის ჩრდილო სანაპიროზე ბოულობენ ანალოგებს. პროფ. გ. ლაფანციანის სთვლიდა, რომ არმაზში აღმოჩენილ ქართლის ხელისუფალთა სამარხებს იმეორებენ ქალაქ ანისის სომეხთა მეფეების სამარხთა აღწერილობანი³⁴. გ. ლაფანციანს მხედველობაში აქვს ფავსტოს ბუზანდაცის „სომხეთის ისტორიის“ ის ადგილი, სადაც მოთხრობილია სანათრუქის სამარხის არაჩვეულებრივი სიღრმისა და საგანგებო ნაშრობის შესახებ³⁵. ბუზანდაცის ეს ცნობა სომეხთა მეფეების სამარხთა აღწერილობას არ წარმოადგენს და ამის გამო, ძნელია გ. ლაფანციანის მოსაზრება გავიზიაროთ არმაზის და ანისის სამეფო სამარხთა მსგავსების შესახებ, მაგრამ თავისთავად ისიცაა მნიშვნელოვანი, რომ ავტორს შესაძლებლად მიაჩნია არმაზის ხევის ერისთავთა სამარხების ანისის სამეფო სამარხებს გაუტოლეს.

³⁰ Б. В. Фармаковский, *დას. ნაშ.*, გვ. 19.

³¹ იქვე, გვ. 4.

³² იქვე.

³³ В. В. Латышев, *Надписи, найденные в 1901, ИАК, вып. 3, 1902, გვ. 56.*

³⁴ Гр. Капанцяи, *Историко-лингвистические работы, Ер., 1957, გვ. 107—109.*

³⁵ *История Армении* Фавста Бузанда. Ер., 1956, გვ. 112.

აქ მოტანილი მასალების საფუძველზე უკვე შეიძლება ითქვას, რომ ქართლის სამეფოს შესვენობა, წარჩინებულთა და მდიდართა დასაკრძალავად ძველ დედაქალაქში უშენებიათ მავზოლეუმის ტიპის აკლდამები; უკეთებიათ მთლიანად ქვეთილი სამარხები — სარკოფაგები და შეუდგენიათ საგანგებოდ გათლილი ღოდებისაგან ფილაქციონებები და სამარხები, რომლებშიც მიცვალებულთან ერთად შესაფერისი სიმღერებიც ჩაუმარხავთ.

ამ ტიპის სამარხთა და მათში აღმოჩენილი ინვენტარის შესწავლის საფუძველზე ცხადი წარმოდგენა იქმნება ქართლის სამეფოს მაღალი, მმართველი წრის მდგომარეობის შესახებ. ამ წრის დახასიათების სისრულისათვის საჭიროა რამდენიმე ტიპიური სამარხის ინვენტარიც გავიცნოთ: ე. ი.



სურ. 89. ბერსუმა ერისთავის სამარხში ნაპოვნი ვერცხლის ლანგრის არშია

განვიხილოთ მცხეთაში აღმოჩენილი ის სამარხები, რომლებშიაც მეფის ოჯახის წევრები, პიტიახშები, პიტიახშთა ოჯახის წევრები (მეუღლე, ქალიშვილი, ბავშვი) თუ პიტიახშებთან დაახლოებული, სამეფო კარის მოხელეები იყვნენ დაკრძალულნი. ეს მით უფრო აუცილებელია, რომ ამ ჯგუფის გამოყოფის შემდეგ უნდა მოხერხდეს სხვა სოციალური ფენის წარმომადგენელთა სამარხების გამოყოფა და ამ გზითაც უნდა ვცადოთ შეიქმნას წარმოდგენა დედაქალაქობის ხანის მცხეთის მონასტრობის სოციალური დიფერენციაციის შესახებ.

მეფის და მეფის ოჯახის წევრების სამარხთა დამახასიათებლად ჩვენ მივიჩნევთ: ა) ბაგინეთის ბავზოლეუმის ტიპის აკლდამას, ბ) მცხეთის სადგურთან 1951 წელს აღმოჩენილ აკლდამას და ც) ბაგინეთის კლდეკარის სარკოფაგს.

პიტიახშთა ტიპიურ სამარხებად განვიხილავთ: ა) ე. წ. ასპარუგ პიტიახშის და ბ) ე. წ. ბერსუმა პიტიახშის სამარხებს.

პიტიახშთა ოჯახის წევრების თუ მათთან განაბრებული სხვადასხვა თანამდებობის პირთა

ოჯახის წევრთა სამარხებად წარმოვადგენთ: ა) არმაზისხევის მეექვსე სამარხს, ბ) არმაზისხევის მეშვიდე სამარხს, გ) არმაზისხევის მეორე სამარხს, დ) არმაზისხევის მეცხრე სამარხს.

ცალკე ჯგუფად დგანან III საუკუნის ბოლოსა და IV საუკუნის პირველნახევრის მდიდრული სამარხები, როგორც ერთგვარი გარდამავალი ხანის დამახასიათებელი ძეგლები; ე. ი. ისეთი მასალა, რომელიც უფრო საქართველოს ადრინდელი ფეოდალიზაციის ხანისათვის არის დამახასიათებელი. ასეთები შეიძლება იყოს, მაგ.: ა) 1941 წელს არმაზისხევაში გათხრალი 13, 18, 19 სამარ-



სურ. 90. ბერსუმა ერისთავის სამარხში ნაპოვნი ვერცხლის ლანგრის მედალიონი

ხები; ბ) 1944—46 წლებში გათხრალი № 40 და № 43 სამარხები; გ) სამთავროს № 211 და ხუბიეროვის ეზოში აღმოჩენილი სამარხი და ა. შ.

იმის გამო, რომ სხვა სამარხებთან ერთად არმაზისხევის აქ ჩამოთვლილ სამარხთა ინვენტარიც ვრცლად არის განხილული მცხეთის არქეოლოგიური ექსპედიციის შრომების პირველ ტომში¹⁶. ჩვენ არმაზისხევის სამარხთა მხოლოდ ზოგად დახასიათებას წარმოვადგენთ.

პიტიახშთა მდგომარეობის ვასთავალისწინებლად შეტად მნიშვნელოვან მასალას გვაძლევს, როგორც აღვნიშნეთ, ძველი დედაქალაქის ერთ-ერთი უბნის — საპიტიახშოს ტერიტორიაზე 1940 წელს

¹⁶ მცხეთა I, თბ., 1955; Мухета I, Тб., 1958.

აღმოჩენილი სამარხები. ამ რიგის მოხელეთა ტიპიურ სამარხად არმაზისხევის პირველი სამარხი უნდა მივიჩნიოთ; ე. ი. სამარხი, რომელიც ასპარუგ პიტიახშის სამარხის სახელითაა ცნობილი, იქ წარწერიანი საერისთავო ბეჭდის აღმოჩენის საფუძველზე. პიტიახშის სამარხის მეორე მავალით შეიძლება არმაზისხევის მესამე — ბერსულეშა პიტიახშის სამარხის წარმოადგენდეს. განვიხილოთ ეს ორი სამარხი:

ა) პირველი სამარხი მავზოლეუმის ტიპის ნაგებობაშია ჩადგმული. ესაა ორსენაკიანი ქვითკირის ნაგებობა, რომლის წინა ნაწილს წარმოადგენს დასავლეთის მხარეზე მოთავსებული პატარა სენაკი, ხოლო ძირითადს, მიცვალებულის დასაკრძალავი მოზრდილი, კვადრატული სენაკი (სურ. 77) აღმოსავლეთის მხარეზე. სწორედ ამ უკანასკნელის ჩრდილო-დასავლეთ კუთხესთან იყო ჩადგმული ფილაქეთი ნაგები სამარხი, როგორც აღვნიშნეთ, სამარხს ოთხი ლოდისაგან შედგენილი ბანური სასურავი აღმოჩნდა. მიწის ზედაპირიდან 80 სმ სიღრმეზე; ე. ი. უნდა ვივარაუდოთ, რომ თუ ეკვდერი მიწისზედა ნაგებობას წარმოადგენდა, საკუთრივ სამარხი თავიდანვე მიწაში ყოფილა ჩადგმული, თანაც საკმაოდ ღრმად. სხვაგვარად შეუძლებელია აინსნას ის გარემოება, რომ მავზოლეუმის თუ ეკვდრის საძირკველი ჩადის სამარხის სასურავის დონემდე. როგორც ითქვა, ამ მავზოლეუმის აღმოსავლეთის განყოფილებას კვადრატული მოყვანილობა აქვს. მისი ფართობი 36 კვ. მეტრს აღწევს. მეორე განყოფილება — დასავლეთის პატარა სენაკი — სწორკუთხოვანი მოყვანილობისაა. მისი კედლების შეფარდება ასეთია: 6 მ × 4,8 მ; ე. ი. მისი ფართობი 18.25 მ აღწევს³⁷ (სურ. 77).

ნაგებობის გეგმა საფუძველს გვაძლევს შევადაროთ ის ბაგინეთის და ოლეის მავზოლეუმის ტიპის ნაგებობებს. საერთო მოყვანილობა მსგავსია და II—III საუკუნეებისათვის, როგორც ჩანს, დამახასიათებელი. არაფერი გვეთქმის ნაგებობის კედლების მოპირკეთების შესახებ, რადგან მხოლოდ საძირკველია შემონახული. განსხვავება მითითებულ სამარხ ნაგებობებს შორის ადვილად ვესამიჩნევია. პირველ ყოვლისა დამხრობაა განსხვავებული. ძველი დედაქალაქის სამიტიახშო უბანში გათხრილ ნაგებობას მიცვალებულის დასაკრძა-

ლავი განყოფილება აღმოსავლეთითა აქვს; ბაგინეთისას სამხრეთ-დასავლეთით, ოლეისას — დასავლეთით. ამას გარდა სამიტიახშოში ფილაქეთი ნაგები ქვის სამარხებია ჩადგმული; მცხეთის რკინიგზის სადგურთან აღმოჩენილ აკლდამაში, როგორც ჩანს, ხის კუბოა თუ სარეცელი; ასეთივე სურათია მისალოდნელი ბაგინეთში და ბოლოს. ოლეიაშიც.

ამ შემთხვევაში შეიძლება ორ გარემოებას ჰქონდეს მნიშვნელობა: ა) სამარხთა გამართვის დროს, ე. ი. იმას, რომ თუ არმაზისხევისა იქ მეორე სამარხის ჩადგმის შემდეგ მოეწყო, მაშინ ის III ს. 60-იან წლებამდე არ შეიძლება იყოს აშენებული. ბაგინეთისა და მცხეთის კი II საუკუნის შუახანისად უნდა იყოს მიჩნეული. ცნობილია.



სურ. 91. ბერსულეშა ვრისთავის სამარხში ნაპოვნი ვერცხლის თასის ფუკერის შიგნითა ზედაპირზე აპოკუროლი გამოსახულება—ტყევი სამხსვერლოს წინ

რომ ევერსიციუსის და არეთას აკლდამასაც II საუკუნის ბოლოს ან III საუკუნის დასაწყისისაღ თვლიან;

ბ) დაკრძალულის სოციალურ მდგომარეობას. ე. ი. იმას, რომ მიუხედავად პიტიახშთა დიდი წარჩინებისა, ისინი უფრო მაღალ ხელისუფლებთან დაკრძალვის წესითაც არ თანასწორდებიან. პიტიახშთა სამარხები მეტწილად მიწაშია ჩადგმული და დაფარული, მაშინ, როდესაც უფრო მაღალ თანამდებობათა პირების სამარხებს მავზოლეუმის სახე აქვს; იქ მიცვალებული საგანგებოდ მორთულ და მოჭედულ სარეცელზე ან კუბოშია ჩასვენებული.

³⁷ მცხეთა I, გვ. 163—164, ტბ. XXIV, 2.

ლი. თანაც არ არის გამოირიცხელი, რომ უკანასკნელთა სამარხები ყოველ შემთხვევაში, ერთიან მხრიდან მაინც სანახევად იყო დატოვებული, ე. ი. მიწით მთლად დაფარული არ იყო. თუ ამ მოსახრებას გავიზიარებთ, მაშინ მცხეთის მავზოლეუმის ტიპის აკლამები იქნებ სამეფო სამარხებადაც კი მივიჩნიოთ.

მეორე გარემოება უფრო მნიშვნელოვან მომენტად უნდა იყოს მიჩნეული. რაც შეეხება ნაგებობის დაკავშირებას იქ ჩადგმულ სამარხებთან. ჩვენ იმ აზრისა ვართ, რომ იგი პირველი სამარხის ჩადგმვისას აშენებულად მივიჩნიოთ, ხოლო მეორე



-სურ. 92. ბერსუმა ერისთავის სამარხში ნაპოვნი ვერცხლის თასის შესყობის ნაგებობა ზედაპირზე აღოვეთილი განოსახულება—ტრაპეზიული ცხენი სანახევრადღის წინ

რე სამარხი, შემდეგ ჩადგმულად ჩავთვალოთ, ისევე, როგორც შემდეგ არის იქ ჩადგმული ბავშვის კრამიტსამარხიც. ეს, როგორც ვალერიანეს მონეტა გვაფიქრებინებს III საუკუნის 60-იანი წლების წემდეგ უნდა მომხდარიყო; ე. ი. იმ დროს, როდესაც ჭგუფური სამარხები შეიძლება უკვე იყოს მოსალოდნელი. უნებ ამის ერთგვარი მომას-

³³ შესაძლოა მავზოლეუმში თუ ეკლესიაში სხვა სამარხის ჩადგმა თავიდანვე ივარაუდებოდა. სამისო მითითებას შეიძლება ისიც წარმოადგენდეს, რომ ე. წ. ასპარუგ პიტიაზის სამარხი თავიდანვე ეკლესიას ჩრდილო ნახევარშია ჩადგმული.

წავებელიც იყოს ასპარუგის დასაკრძალავად აგებული შენობაში სხვა სამარხის ჩადგმა, თითქმის ერთი საუკუნის შემდეგ³⁴.

თვით პირველი სამარხი, როგორც მივეუთითეთ. ფალაქეთნაგებია. იგი 13 კარგად გათლილ ლოდისაგანაა შედგენილი. ოთხი ლოდი იატაკსა ქმნის, ოთხიც — ბანურ სახურავს; ერთიმეორესთან რკინის სამეგრით გადამბული ორი კოდისაგანაა შედგენილი სამარხის ჩრდილოეთი კედელი. აღმოსავლეთის, დასავლეთის და სამხრეთის კედლებით თითო ფილაქვაა დაყენებული. ამ 13 ფილაქვის გარდა სამარხის იატაკზე კიდევ ერთი ლოდი აღმოჩნდა, მაგრამ ის სამარხის შედგენაში, ასე ვთქვათ. უშუალოდ არ მონაწილეობს. მას თავსა და ბოლოში ნატეხი ქვები ქმნიდა ამოღებული და აპირავდოდა შემადგენელი იყო სამარხის იატაკის დონიდან. ამ ლოდზე ეყარა სამარხში აღმოჩენილი ნივთების უმეტესი ნაწილი (ტაბ. XVIII, 2).

როგორც ცნობილია, სამარხმა თითქმის არ შემოინახა ადამიანის ძვლების მეტ-ნაკლებად სრული ფრაგმენტები, მაგრამ სამარხის დასავლეთ კედელთან ნაპოვნი თავის ქალის ნატეხების მიხედვით უნდა ვიფიქროთ, რომ მიცვალებული სამარხში წოლილა თავით დასავლეთისაკენ. სავარაუდოა პირაღმა და გაშორილ მდგომარეობაში³⁵.

ამ სამარხის გარეგნული აღწერილობა ცხადსა ხდის, რომ ის ფილაქეთნაგებთა ჭგუფს ეკუთვნის, მაგრამ ამ ჭგუფის ტიპური დამახასიათებელი არ არის. იგი ამ ჭგუფიდან გამოირჩევა, როგორც სავანგებოდ შერჩეულ-გათლილი ლოდებისაგან შედგენილი, და თანაც, სხვებთან შედარებით დიდი (ტაბ. XXVIII).

სამარხში სამეფოს დიდი ხელისუფლების (ერისთავის — პიტიაზის) შესაფერისი ინვენტარი აღმოჩნდა. ასეთებად უნდა მივიჩნიოთ:

ა) ოქროს საპტიახშო (საერისთავო) ბეჭედი, რომლის თვალბუდეში ზის ოვალური მოყვანილობის სარდონის თვალი, რომელზედაც ამოკვეთილია პიტიაზის პროფილი. მამაკაცის გამოსახულებას გარსშემოუყვება ბერძნული ნეგატიურა წარწერა. რომელიც ანაბეჭდზე იკითხება ასე: *ΑΥΡΑΧΡΑΥΤΙΣ ΠΙΤΙΑΖΗΣ* ასპარუგ პიტიაზში³⁶ (ტაბ. XLIX).

³⁴ მ. ცხეთა I, გვ. 22—23.
³⁵ იხ. დაწერილებით: მცხეთა I, გვ. 23—25; იქვეა ლიტერატურა ამ ბეჭდის თვალზე ამოკვეთილი წარწერის შესახებ.

როგორც არაერთხელ აღინიშნა, ეს ბეჭედი საერისთავო საბეჭდოა და იგი ერისთავის (პიტიახშის) ხელისუფლების ნიშანს უნდა წარმოადგენდეს¹¹. ბეჭდის თვალზე ამოკვეთილი წარწერა დარժალულის სახესაც, სახელსაც და თანამდებობასაც გვამცნობს. ამ მხრივ ეს ყველაზე უმნიშვნელოვანესი ნივთია საპიტიახშო უბნის პირველ სამაჩხო.

ბ) საპიტიახშო (საერისთავო) სარტყლის მორთულობა და ნაწილები ოქროსი. ამათ შორისაა: ოქროს მოზრდილი აბზინდა, სარტყლის ენა, რომელიც ცალმხარეზე თვლებით და ოქროს სამკაულით მორთულ მოგრძო, სწორკუთხოვან, ბრტყელ „კოლოფს“ წარმოადგენს, და მ ბალთა. ბალთებიც სხვადასხვა ფერის თვლებითა და ოქროს სამკაულით არის მორთული. შვიდი მათგანი მრგვალია, ერთი — სწორკუთხოვანი. უკანასკნელი სხვებისაგან მორთულობით, შუათანა დიდ თვალზე ამოკვეთილი წყვილის გამოსახულებითა და წარწერით გამოირჩევა (ტაბ. XLIX, 3). სარტყლის ბალთებზე ამოკვეთილ გამოსახულებებზე საუბარი სხვაგან გვექნება. სადაც დედაქალაქობის ხანის ქვისმკრეღთა ნახელავს განვიხილავთ, რის გამოც ახლა სარტყლის სწორკუთხოვან ბალთის თვალზე ამოკვეთილი ქალ-ვაის გამოსახულების ირგვლივ გვეკრებულ წარწერას შევხებით. როგორც ცნობილია, წარწერა ასე იკითხება: *Zesdaxc zox' mus* *Kaxpax* ჭავახი — სიციოცხლე ჩემი — კარპაკი. აკდ. ს. ჭანაშია ვარაუდობდა, რომ ზევახი და კარპაკი ასპარუგის მშობლები შეიძლება იყვნენ¹². ეს მოსაზრება ახლა უკვე ფართოდ არის გავრცელებული და თითქოს გაზიარებული¹³. ეს წარწერა პირველად ს. ეაუხნიშვილმა¹⁴ გამოაქვეყნა, შემდეგ ვ. წერეთელმა¹⁵, H. S. Nyberg-მა¹⁶, B. M. Metzger-მა¹⁷, თ. ეაუხნიშვილმა¹⁸ და სხვ. 1955 წელს, არმაზისხევის არქეოლოგიურ ძეგლებთან

ერთად, ეს წარწერაც გამოქვეყნდა „მცხეთა I“-ში¹⁹ (იგივე განმეორებულ იქნა რუსულად 1956 წელს²⁰).

მიუხედავად იმისა, რომ წარწერის შინაარსი აზრთა სხვაობას არ იწვევს, თარგმნისას სიტყვათა განსხვავებული თანმიმდევრობა იჩენს თავს. ასე მაგ., ს. ეაუხნიშვილის, ვ. წერეთლის და თ. ეაუხნიშვილის ნაშრომებში ასეთი თარგმანია გამოქვეყნებული: კ ა რ პ ა კ ი, ზ ე ვ ა ხ ი, ს ი ც ი ც ხ ლ ე ჩ ე მ ი; კ ა რ პ ა კ ი, ძ ე ვ ა ხ ი ჩ ე მ ი ს ი ც ი ც ხ ლ ე; კ ა რ პ ა კ . ზ ე ვ ა ხ, ჩ ე მ ი ს ი ც ი ც ხ ლ ე: *Karpak, Zoxax, Kaxix axc.* ამათგან განსხვავებულია თანმიმდევრობა, გამოქვეყნებული „მცხეთა I“-ის ავტორების მიერ. ჩვენ ვარჩივთ ასეთი თანმიმდევრობა: ზ ე ვ ა ხ ი — ს ი ც ი ც ხ ლ ე ჩ ე მ ი, კ ა რ პ ა კ ი.

ამა თუ იმ თანმიმდევრობისათვის უპირატესობის მიცემის დროს მხედველობაში უნდა იყოს მიღებული, რომ განხილული პორტრეტული წყვილი და მათ გარშემო წარწერა საერისთავო სარტყლის ბალთის მოზრდილ თვალზეა ამოკვეთილი; ე. ი. აღმოჩენილი სახით ის სარტყლის სამკაულია და არა საბეჭდოა. ამ სამკაულზე, უფრო სწორად სამკაულის მოზრდილ თვალზე, მარჯვენა მხარეს ახალგაზრდა მამაკაცია გამოსახული, მარცხნივ კი — ქალი, — ერთიმეორის პირისპირ. მამაკაცის გამოსახულების ქვეშ იწყება პოზიტიური წარწერა, რომელიც მიემართება საათის ისრის საწინააღმდეგოდ და შემოუყვება ამ გამოსახულებას ქვემოდან ზემოთ. ამ ერთ გაყოლებაზე კარგად იკითხება: *Zesdaxc zox' mus* — ზ ე ვ ა ხ ი ს ი ც ი ც ხ ლ ე ჩ ე მ ი. აქ მას უერთდება მეორე წარწერა. ეს უკანასკნელი იწყება პორტრეტული წყვილის გამოსახულების ქვედა კიდეზე, თითქმის ზუსტად შუაში და წარმოადგენს საათის ისრის საწინა-

¹¹ მცხეთა I, გვ. 24.

¹² С. Джанашиа, Мухета—древняя столица Грузии.

მოხსენება, წაკითხული საქართველოს სსრ მეცნიერებათა აკადემიის 1 სესიაზე, 1941 წლის 2 მარტს.

¹³ შტ. მცხეთა I, გვ. 25.

¹⁴ ს. ეაუხნიშვილი, არმაზში აღმოჩენილი ბერძნული წარწერები. საქართველოს სსრ მეცნიერებათა აკადემიის მოამბე, ტ. 11, № 1—2, თბ., 1941, გვ. 169—170.

¹⁵ Г. В. Церетели, Армазская билингва, Тб., 1941; ვ. წერეთელი, არმაზის ბილინგვა, ენიქის მოამბე, ტ. XIII.

თბ., 1943, გვ. 34; Г. В. Церетели, Эпиграфические находки в Мухета. ВДИ, № 2, М., 1948, გვ. 50.

¹⁶ Nyberg H. S. Quelques inscriptions antiques découvertes récemment en Géorgie. Eranos, Acta philologica suecana. XLIV, 1946, გვ. 231.

¹⁷ Bruce. M. Metzger, A Greek and Aramaic inscription discovered at Armazi in Georgia. Journal of Near Eastern studies, vol. XV, 1956, გვ. 18.

¹⁸ თ. ეაუხნიშვილი, ბერძნული წარწერები საქართველოში, თბ., 1951, გვ. 260—261.

¹⁹ იბ. — მცხეთა I, გვ. 25.

²⁰ Мухета, I, Тб., 1958.

აღმდებელ მიმართულ ნეგატიურ წარწერას, *Kapnak* — კარპაკი.

ამრიგად, წარწერა გამბეულად არ იკითხება; ის არაღა დაწვეტილი ჩანს, ისე, რომ პირველი ნაწილი თუ მას ბალთის თვალზე წაეკითხავთ (და არა ანაბეჭდზე, როგორც ზოგჯერ ამას აკეთებენ) პოზიტურია, ე. ი. იკითხება მარცხნიდან მარჯვნივ. მეორე კი — ნეგატიურია, ე. ი. იკითხება მარჯვნიდან მარცხნივ. ასეთი სურათი, ჩვენის აზრით სიფუძველეს გვაძლევს უპირატესობა მივცეთ თანმიმდევრობას — ჭ ა ვ ა ხ ი — ს ი ც ო ც ხ ლ ე ჩ ე მ ი, კ ა რ პ ა კ ი. ამას გარდა, მხედველობაში ისიცაა მისაღები, რომ *Zorj mus* არის *Zeaxchus* გავრცელება; ე. ი. ეს გამოთქმა ეხება მეორე პირს, ძევაქს⁵¹. ასეთ შემთხვევაშიაც ბუნებრივია *Zeaxchus* შემდეგ წაეკითხოთ ის, რაც მას ეხება და ამიტომაც უშუალოდ მოსდევს მას — *Zorj mus* და არა ის, რაც მას არ მოსდევს და რაც პირიქით, საწინააღმდეგო მიმართულებით არის დაწერილი, ე. ი. *Kapnak* — კარპაკი.

ჩვენ მიერ შემოთავაზებული თანმიმდევრობა მაშინაც უფრო ბუნებრივი იქნებოდა თუ ვივარაუდებდით, რომ ეს გამოსახულება თავის დროზე შეიძლება კარპაკის საბეჭდავი ყოფილიყო⁵².

აღრე გვაძვევებულ თანმიმდევრობას: კ ა რ პ ა კ ი, ზ ე ვ ა ხ ი — ს ი ც ო ც ხ ლ ე ჩ ე მ ი. ჩვენის აზრით, შეიძლებოდა უპირატესობა მიეღო იმ შემთხვევაში თუ ჩავთვლიდით, რომ ეს თვალრეკუთვნილი პორტრეტული წყვილის ან ერთ-ერთი მათგანის მშობლებს. ასეთ შემთხვევაში ასპარტეა ზევახის მამად უნდა მიგვეჩინა და გვევარაუდნა მამის სარტყლის ბალთაზე ვაეიშვილისა და რძლი გამოსახულება სათანადო წარწერითურთ. ასეთ შემთხვევაში, ბუნებრივია, ვივარაუდოთ; რომ ასპარტე უფრო ჭავახის მამა შეიძლება ყოფილიყო, ვიდრე კარპაკისა, თუნდაც იმიტომ, რომ ეს სახელი — ჭ ა ვ ა ხ ი (ზევახი — ძევაქი) ადგილობრივი, ქართული ჩანს და დადასტურებულია მცხეთის ეპიგრაფიკულ ძეგლებში არა ერთ გზის; კარ-

პაკი კი, როგორც ნიბერგი აღნიშნავს, მართალია პირველად ამ წარწერაში გვხვდება, მაგრამ ირანული წარმოშობის სახელია⁵³. ამასთანავე, ვაეიშვილისა და რძლის გამოსახულებით შემკობა სავრისთავო სარტყლისა უფრო ბუნებრივია, ვიდრე ქალიშვილისა და სიძის გამოსახულებით. ეს უკანასკნელი ვარაუდი, ჩვენ თავისთავადაც, ე. ი. მითითებული წარწერის თარგმნის ამა თუ იმ ვარიანტის მიუხედავად, საყურადღებოდ მიგვაჩინა, რადგან თუ ადრე გამოქმული იყო მოსაზრება, იმის შესახებ, რომ შეიძლება კარპაკი და ჭავახი ასპარტეს მშობლები ყოფილიყვნენ⁵⁴, ახლა დასაშვებად არის მიჩნეული მეორე შესაძლებლობა: შესაძლოა ასპარტე იყო მამა ზევახისა.

გ. წერეთელი შეუძლებლად არ მიჩნევს ეს ზევახი იდენტური იყოს ბილინგვის ზევახისა — სერაფიტის მამისა⁵⁵, მაგრამ გემის წარწერაში მოხსენებულ ზევახის გაიგივება პირველი წარწერის ზევახთან მას შეუძლებლად მიაჩნია. იმის გამო, რომ მათ შორის ერთი საუკუნის ქრონოლოგიური განსხვავებაა⁵⁶.

სამარხი, რომელშიაც ეს წარწერიანი სარტყლის ბალთა აღმოჩნდა ახ. წ. II საუკუნის შუახანებში ან მეორე ნახევარს მიეკუთვნება⁵⁷; ხოლო ბილინგვა, რომელშიაც სერაფიტის მამა ზევახია მოხსენებული, უნდა მიეკუთვნოს II საუკუნის ბოლოს, ან უფრო სწორად, II საუკუნის მეორე ნახევარს⁵⁸. ამრიგად, ბილინგვა და ჭავახ-კარპაკის გამოსახულებიანი გემა სინქრონული გამოდის. ეს კი, თავის მხრივ, მხარს უჭერს გ. წერეთლის დასკვნას, იმის შესახებ, რომ არაა შეუძლებელი ბილინგვის და გემის ზევახი იდენტური იყოს. თუ ასეა, შეიძლება ისიც ითქვას, რომ გემის წარწერაში მოხსენებული ჭავახი ფარსმან მეფის პიტინაშია, ე. ი. ჭავახ მეორეა (*Zewah the younger*) — მეტეგერის მიხედვით. ასე მივიღებთ, რომ გემზე კარპაკის პირისპირ ჭავახ მეორეა გამოსახული. როგორც წინ ითქვა. არსებობს მოსაზრება გემის წარწერის ზევახისა და ასპარტეს ნათესაური დამოკიდებულების ვარაუ-

⁵¹ თ. ყაუხჩიშვილი, დასახ. ნაშრომი, გვ. 260.

⁵² შტრ. იქვე, გვ. 260.

⁵³ Nyberg, H. S., დასახ. ნაშრომი, გვ. 231; შტრ. თ. ყაუხჩიშვილი, დასახ. ნაშრომი, გვ. 260.

⁵⁴ შტრ. ს. ჭანაშვილი, საქართველოს ძველი ისტორიული ძეგლები. ნათესი „კომუნისტი“, 1.1V, 1941.

მ ც ხ ე თ ა I, გვ. 25. თ. ყაუხჩიშვილი, დასახ. ნაშრომი, გვ. 261.

⁵⁵ გ. წერეთელი, არმაზის ბილინგვა, თბ., 1943, გვ. 34.

⁵⁶ იქვე, გვ. 34.

⁵⁷ მ ც ხ ე თ ა I, გვ. 40.

⁵⁸ გ. წერეთელი, არმაზის ბილინგვი, გვ. 14.


დის თაობაზე. ახლა ეს მოსაზრება უნდა გავრცელდეს, ბუნებრივად, ჭავახ მცირესა და ასპარუგის ურთიერთობაზე; ამ გზით ასპარუგის როგორღაც ფარსმან მეფის ხაზს დაუკავშირდება; ე. ი. თუ ჩვენს ვარაუდს გავიზიარებთ, მივიღებდით, რომ ასპარუგის ვაჟიშვილი — ჭავახ მცირე — იყო ფარსმან მეფის პიტიახში.

ასეთი თანმიმდევრობა, როგორც არქეოლოგიური მასალები გვიჩვენებენ არ არის მოულოდნელი. წინთქმულში თარიღის შესახებ ხაზგასმული გვაქვს, რომ ახ. წ. II საუკუნის შუახანებს ან მეორე ნახევარს მიეკუთვნება პირველი ს ა მ ა რ ხ ი. ეს, რა თქმა უნდა, სრულიადაც არ ნიშნავს. რომ განხილული წარწერიანი გემაც ამ დროისაა. ჩვენ ვფიქრობთ, რომ გემა შეიძლება უფრო ადრინდელიც იყოს, ისევე როგორც თვით ასპარუგის ბეჭედი. ისიც არ არის გამორიცხული, რომ ეს ორი ნივთიც არაერთდროული იყოს და მცირე ხნით მაინც უფროს-უმცროსიც. ყოველ შემთხვევაში ასპარუგის საერისთავო საბეჭდავი, ჩვენ ვფიქრობთ, შეიძლება უფრო ადრინდელი იყოს, ვიდრე ჭავახ-კარპაჯის გემა.

ასპარუგის საერისთავო საბეჭდავი უნდა იყოს ახ. წ. I საუკუნის მეორე ნახევრისა ან უფრო II საუკუნის I ნახევრისა, ე. ი. იმ დროისა, რომელსაც არმავისხევის ერთენოვან წარწერას მიაკუთვნებენ⁵⁰. ამის შემდეგ, ბუნებრივია, შესაძლებლად მივიჩნით პირველი სამარხის საერისთავო ბეჭედის თვალზე ამოკვეთილი წარწერის ასპარუგის და ერთენოვან წარწერაში მოხსენებული ასპარუგის⁵¹ იდენტურობა. ამგვარად, მივიღებდით, რომ ერთენოვან წარწერაში მოხსენებული ფარსმან მეფის ერისთავის ჭავახ მცირის მამა — ასპარუგ ერისთავი, ე. ი. ის ასპარუგი, რომლის სახელს აქამდე ჩვენ პირველ სამარხს ვუკავშირებდით. ამას გარდა, კიდევ ერთი საბუთი გამოჩნდებოდა ერისთავობის მემკვიდრეობითი ხასიათის საჩვენებლად — ერისთავ ასპარუგის შვილიც (ჭავახ მცირე) ერისთავი ფარსმან მეფისა. აქ არავითარი, მათ შორის არც ქრონოლოგიური, შეუსაბამობა არა ჩანს, ოღონდ, რჩება საკითხი არმავისხევის პირველი სამარხის შესახებ; უფრო სწორად, იმის შესახებ, თუ ვის შეიძლება ეკუთვნოდეს ეს

სამარხი ან შეიძლება თუ არა ის ეკუთვნოდეს ასპარუგ ერისთავს?

ჩვენ შესაძლებლად მიგვაჩნია არმავისხევის პირველი სამარხი არ ეკუთვნოდეს ასპარუგ ერისთავს. ჩვენის აზრით, უფრო სამართლიანია არმავისხევის პირველი სამარხი ერისთავ ჭავახ მცირის სამარხად მივიჩნიოთ. ასეთ შემთხვევაში, ჭავახ მცირის ან ჭავახ უმცროსის სამარხში მამისეული საერისთავო საბეჭდავის აღმოჩენა სრულიადაც არ უნდა იყოს მოულოდნელი. ჩვენ თვით მცხეთაშივე გვაქვს ასეთი შემთხვევები. ასე მაგ., არმავისხევის მეორე სამარხში აღმოჩენილ ერთერთ ბეჭედის თვალზე ამოკვეთილია სამი ბერძნული ასო — ZVX — ზეხ, რაც ჭავახის სახელს უნდა გადმოსცემდეს⁵². ბავინეთის კლდეკარის სარკოფაგში აღმოჩენილია ვერცხლის კოვზი წარწერით: მე ფ ი



სურ. 93. ბერძნულა ერისთავის სამარხში ნაპოვნი ვერცხლის თანის ფსკერის შიგნითა ზღაპარზე გამოყვანილი ოქროფერილი გამოსახულება — ოღნავ ფრთებგაშლილი ორბს კლანჭებით კვერთხი უჭირავს ს ა, მაგრამ სამარხს ჩვენ მეფის ასულის სამარხად მივიჩნევთ. საყურადღებოდ მიგვაჩნია თვით არმავისხევის VI სამარხი — სარკოფაგიც, იმ მხრივ, რომ მასში აღმოჩნდა ბეჭედი, რომლის თვალზე ამოკვეთილია წარწერა: Ζεαδχγδ ჭ ა ვ ა ხ ი. ეს სამარხი II საუკუნის მიწურულს მიეკუთვნება

⁵⁰ გ. წერეთელი, არმავის ბილინგვა, გვ. 14.

⁵¹ ერთენოვან წარწერაში რომ ასპარუგი არის მოხსენებული, ეს დიდი ხანია აღნიშნული და გამოქვეყნებულია

აქვს პროფ. გ. წერეთელს თავის ნაშრომში: Эпиграфические находки в Мхета-древней стоянке Грузин, ВДИ, № 2, М., 1948, გვ. 52.

⁵² მცხეთა I, გვ. 42.

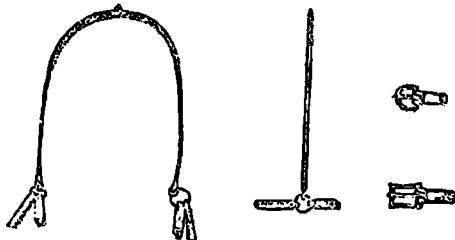
და არ არის გამოჩენილი ჯავახ მცირის ერთ-ერთი შვილს ეკუთვნოდეს. ასეთ შემთხვევაშიაც მივიღებდით, რომ მამის სახელი იქნებოდა ამოკეითილი ბექედზე, რომელიც შვილის სამარხში მოხვდა. გამოთქმულია მოსახრება, რომ ჯავახ მცირის ასულს სერაფიტას შეიძლება არმაზისხევის VII სამარხი ეკუთვნოდესო, მაგრამ გამოჩენილი არ არის იმის შესაძლებლობაც, რომ სერაფიტის სამარხად VI სარკოფაგი კი ვერაულებო. „მცხეთა I“-ის სათანადო ადგილას აღნიშნულია კიდეცაც, რომ „იმ უსახელო სამარხთა შორის, რომელნიც იხვეწიანთა თუ აღნაგობის მიხედვით შეგვეძლო წარჩინებულ ქალთა სამარხებად მიგვეჩინა, ყველაზე მეტად არმაზისხევის ორი სარკოფაგი შეეფერება, „სწორუბოვარი სილამაზის“ მქონე სერაფიტს — ერისთავის ასულს და ეზოსმომცვერისა და მხედართუფროსის მეუღლეს... მეექვსე და მეშვიდე სამარხებისა და ბალინგვას სტელის გამოსაკვეთად გამოყენებული ქვის ლითოლოგიური მსგავსება თითქოს აგრეთვე ერთი საბუთთაგანია ამ მოსახრების სასარგებლოდ. მაგრამ ყველაზე მნიშვნელოვანი ისაა, რომ ორივე სარკოფაგი იმავე დროით — ახ. წ. II საუკუნით — თარიღდება, რომლითაც ბელინგვა¹⁰² მართალია, იმავე გვერდზე ჩვენ სასწორი მაინც VII სამარხისაკენ გადავხარებთ მაშინ, მაგრამ, როგორც წინ ითქვა, არ გამოჩენილია შესაძლებლობა VI სამარხი ყოფილიყო სერაფიტისა.

ახლა ჩვენთვის მთავარი მაინც ისაა, რომ VI სამარხში აღმოჩნდა ბექედი წარწერით: ჯავახი. არმაზისხევის არქეოლოგიურ ძეგლთა გამოკვების გამოთქმული ვარაუდი იმის შესახებ, რომ სერაფიტისა შესაძლებელია უფრო VII სამარხი იყოს, გულისხმობს, რომ VI სამარხი ჯავახისა, რა თქმა უნდა, არ არის. ე. ი. შეუძლებელია არ მოგვეჩვენა, რომ „ზევანის“ წარწერის ბექედი აღმოჩნდა არა ჯავახის, არამედ სხვის სამარხში. ასე, რომ ასპარუგ პიტიახშის ბექედის და ჯავახ-კარპაჯის გამოსახელებიანი ბალთას აღმოჩენა ჯავახ მცირის, ე. ი. ასპარუგის შემკვიდრის და, უნდა ვივარაუდოთ, უფროსი ვაქიშვილის სამარხში, მოულოდნელად არ უნდა მივიჩნიოთ.

რა თქმა უნდა, ამ წარწერის ინტერპრეტაციისას მრავალი საკითხი წამოიჭრება, მაგრამ ახლა ჩვენ საშუალება არა გვაქვს მათ შესახებ დაწვრილებით შევჩერდეთ. ჩვენთვის აქამდე

განსაკუთრებული მნიშვნელობა აქვს იმ დაკვირვებებს, რომელთა შესახებ ზემოთ იყო საუბარი. რომელთა საფუძველზე საყურადღებო ისტორიული შინაარსი უჩნდება ამ მოკლე წარწერის ინტერპრეტაციას და თითქოს უფრო ზუსტად ირკვევა სამარხში დაკრძალულის ვინაობა.

ვარაუდი იმის შესახებ, რომ ჯავახ მცირე (ან ჯავახ უმცროსი) შეიძლება ასპარუგის შვილი იყო, მიგვიბრუნებს ასპარუგის შობილებსაკენაც. უნდა ვიფიქროთ, რომ თვით ასპარუგი იყო ძე ერთგონიან წარწერაში ნახსენებ ჯავახ უფლისა. ამის შემდეგ კი მივიღებდით, რომ ესპარუგის მამასაც ჯავახი ერქვა და შვილსაც; ე. ი. I საუკუნის ბოლო მეოთხედში იბერიაში იყო ასპარუგ ერისთავი, ძე ჯავახ უფლისა; ხოლო I საუკუნის მეორე ნახევარში იყო ერისთავი ჯავახ



სურ. 94. არმაზისხევის მეშვიდე სამარხ-სარკოფაგში აღმოჩენილი ვერცხლის დეზი და აბზინდები

უმცროსი, ძე ასპარუგ ერისთავისა. ამრიგად, ჯავახების დინასტია იჩენს თავს. წერილობით წყაროებში მაინც, ყოველ შემთხვევაში, ჩვენი წვლით აღრიცხვის პირველი საუკუნიდან. ახლა თუ ქართულ საისტორიო წყაროების ცნობას გაეთვალისწინებთ მცხეთოსის ძის ჯავახოსის შესახებ, მაშინ ჯავახთა დინასტიის სათავე აღრეელინისტურ ხანაში გადაინაცვლებს. ისიც უნდა იყოს გათვალისწინებული, რომ ჯავახოსი ძეა ქართლოსის უფროსი ვაქიშვილის — მცხეთოსისა.

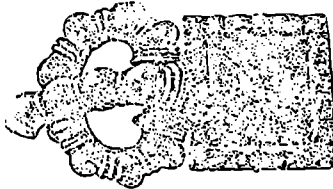
შესაძლებელია ჯავახ უმცროსის შთამომავალია ამიანე მარცელინთან მოხსენებული ასპარუგი, თუმცა მათი უშუალო თანმიმდევრობა არ უნდა ვივარაუდოთ.

ერთგონიანი წარწერა მიგვიბრუნებს, რომ ჯავახ უფალს ჰყავდა სხვა შვილიც, ისიც პიტიახში. ეს იყო შარაგასი, ძე ჯავახ უფლისა, პიტიახში მეფის მითრიდატის (შდრ. შარაგასის სიტყვა). ამ გზით მივიღებდით, რომ შარაგასის ძმისწულია ჯავახ უმ-

¹⁰² მცხეთა I, გვ. 97.

ტროსი, ე. ი. ასპარუჯის ბადიშა სერაფიტი. ასე რთულდება და იხლართება სამეფო კართან ნათესა-ბრნი ჯრთიერთობა.

ჩვენის აზრით, წინთქმულის უარსაყოფად ბევრს არაფერს ამბობს პროფ. ს. ყაუხჩიშვილის შესიშნული აღრევა ომეგისა და ომიკრონისა, ან კიდევ პეტასი და სიგმისა, რაც ახ. წ. II საუკუნეზე აღრე არ არის მოსალოდნელი. ასეთ შემთხვევაშიაც, ეს წარწერა შესაძლოა II საუკუნის დასაწყისშივე იყოს შესრულებული და პირველ სამარხში გვიან მოხვედრილიყო. ამრიგად II საუკუნისათვის დამახასიათებელი ენობრივი მოვლენის გათვალისწინებაც არ უშლის ხელს ჩვენს სქემას ასპარუჯ-კავახის ურთიერთდამოკიდებულებისათვის. ასეთი მორფოლოგიური ნიშანი, სახელდობრ I—III საუკუნეებისათვის დამახასიათებელია — *ios* ბოლოკიდურის შეცვლა — *is* ბოლოკიდურით, როგორც წინთქმულიდან ჩანს, ხელს არ გვიშლის ასპარუჯის ბეჭედი I საუკუნის მეორე ნახევარს მივაკუთვნოთ.



სურ. 95—97. არმაზისხევის ნოჯიანო ხანის ჟვისანარხში აღმოჩენილი სარტყლის მასივური ბრინჯაოს აბზინდა

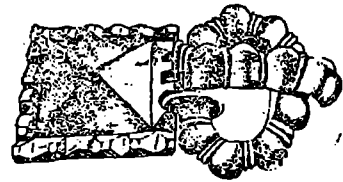
გ) ასპარუჯის სამარხში აღმოჩენილ მრავალ სხვა ნივთთან საერისთავო ხელისუფლების ნიშნად შეიძლება მივიჩნიოთ საშუალებ გვირგვინი და სატევარი (ტაბ. XXXIII).

საშუალებ გვირგვინი ოქროს მრავალ ნაწილედ სამკაულს წარმოადგენს. სხვადასხვა ფერის ქვებით არის მორთული მისი ორი მთავარი ბალთა: აბზინდები და ძეწვეი კი სადაა⁵³. რკინის სატევარი ძლიერ დაყენგულიცაა და დაშლილიც. ყურადღებას იპყრობს სატევრის ქარქაშის მოკვდილობა, რომელიც ოქროს საკმაოდ სქელი ფურცლისაგანა გამოკვეერილი. იგი შემკულია სხვადასხვა ფე-

რისა და მოყვანილობის თვლებით. ვარსაკავეის წვერზე დარჩილულია „ოვალური ბუდე, რომელშიაც ტინტოვანი მინანქრის მედალიონია, ფერად მორუხო-ცისფერი (ვახუნებული უნდა იყოს). მედალიონის შუა გულში, ოქროს თხელი ტინტით შემოფარგულ ოვალში, თითქოს ხარის ან ეგებ ცხერის თავის მარჯვენა პროფილია გამოსახული, ძლიერ სქემატურად. მის წინ და უკან ტინტო-ფიციტებისაგან შემდგარი ორნამენტებია“⁵⁴.

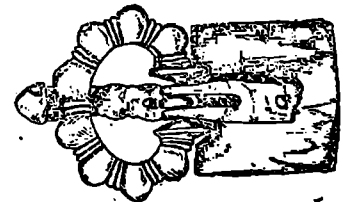
ამ ჯგუფს შეიძლება დაუკავშირდეს ოქროს მძივების ყელსაბამი. იგი შედგება ხუთი მრგვალი ბურთისგბრი, ფუყე მძივისა და ნალისებრი მოყვანილობის 7 საკიდისაგან, რომელთაც ჩამოსაკიდი ყუნწიცა აქვთ და საწკარუნო ლერაკებიც (ტაბ.

XXXIII, 2).



სურ. 96

მითითებულ ბურთისგბრ, ფუყე მძივებს მეტად საყურადღებო მსგავსი მასალა მოეპოვება საქართველოშივე. ჩვენ მხედველობაში გვაქვს თრიალეთის VIII ყორდანში აღმოჩენილი მძივებო და XXXVI ყორდანის ვერცხლის საკინძთა თავები⁵⁵. ეს მსგავსება მეტად მკვიდრი ჩანს და ხანგრძლივი ადგილობრივი ტრადიციის მანიშნებელია.



სურ. 97

ჩვენის აზრით, უკვე ჩამოთვლილი ჯგუფო ცხადსა ხდის პიტიაშის (ერისთავის) განსაკუთრებულ მდგომარეობას II ს. იბერიის (ქართლის) სა-

⁵³ მ ც ხეთა I, გვ. 29—30, სურ. 10; ტაბ. I, 7.

⁵⁴ მ ც ხეთა I, გვ. 28, სურ. 9; ტაბ. I, 4.

⁵⁵ Б. А. К у ф т и н, Археологические раскопки в Триалети, Тб., 1941, სურ. 97.

მეფოში, მაგრამ ეს მხოლოდ ერთის მხრივ ახასიათებს პიტიახშს — პიტიახშებს. ესა მისი სახელმწიფო ხელისუფლებრივი, უფლებრივი მხარე, რომელსაც არ შეიძლება უკვე თითონ არ გამოეწვიო პიტიახშთა მდგომარეობის სხვა მხარეების, კერძოდ, მეტად თვალსაჩინო ქონებრივი მდგომარეობის ხახვასმა სამარხეულ ინვენტარშიაც.

როგორც სურათია ამ მხრივ არმაზისხევი პირველ სამარხში? ზემოთ ჩამოთვლილი მხედველობაში რომ არც მივიღოთ პიტიახშის სიმდიდრის მაჩვენებლად გამოდგება ნივთები, რომლებიც პიტიახშის ხელისუფლების ნიშნებს არ წარმოადგენენ და, მაშასადამე, პიტიახშის სიმდიდრის სხვა რიგის მანიშნებელია. ასეთებია, მაგალითად: ოქროს სამაჭურები, გაკეთებულია მსხვილ გულსავსე მკეთებისაგან, ოქროს კილიტები; ძვირფასი წამოსასხამი, რომელიც სხვადასხვა მოყვანილობის კილიტებითა და ოქრომკედით ყოფილა მორთული; ოქროს და ვერცხლის ფულები; ვერცხლის პინაკები (მათ შორის ანტიპოეს გამოსახულებით შემკული — მედალიონიანი — ტაბ. XXXVIII); ვერცხლის ორუქა ქურკლები; ვერცხლის საღვინე სურები (ტაბ. XLVII, 2); სარეცლის ჩუქურთმითა და ფეხთა ვერცხლის გარსაკრავები, შემკული ნაირნაირი გამოსახულებებით და მრავალი სხვადასხვა სახის წერილი ნივთი⁶⁶.

ეს მეტად მოკლე ჩამოთვლა პირველ სამარხში აღმოჩენილი ნივთებისა, ჩვენის აზრით, საესებით ცხადსა ხდის ასპარუგ (თუ ჭაება პიტიახშის) მეტად წარჩინებულ მდგომარეობას იბერიის სამეფოში ახ. წ. II ს. შუაწლებში.

მაგრამ არ იქნებოდა სამართლიანი ასეთი მდგომარეობა მხოლოდ ერთ-ერთ პიტიახშის დამახასიათებლად გვეცნო და თავი შეგვეკავებინა განზოგადოებისაგან, ე. ი. არ მიგვეჩნია ეს პიტიახშთა წრის საერთოდ დამახასიათებელ მდგომარეობად.

იმისათვის, რომ განზოგადოების მეტი საფუძველი იყოს, საჭიროა სხვა პიტიახშის სამარხ ინვენ-

ტარს გავეცნოთ. ამ შემთხვევაში ბერსუმაძის რეპლიკის სამარხში აღმოჩენილი ინვენტარს განვიხილოთ, რადგან ჩვენ გვაქვს წერილობითი მითითება იმის გამოსარკვევად, თუ ნამდვილად ვის ეკუთვნის ეს სამარხი და უნდა ვივარაუდოთ, შესაბამისად ინვენტარიც. წინასწარვე უნდა გავითვალისწინოთ, რომ ბერსუმას შემთხვევაში საქმე გვაქვს „მეორედ დამარხვის“ მეტად თავისებულ შემთხვევასთან. როგორც ცნობილია, ბერსუმა პიტიახშის სამარხში (სურ. 85) აღმოჩნდა: ოქროს-ტარიანი სატევარი რკინისა⁶⁷; უნდა ვივარაუდოთ, რომ ესეც პიტიახშის ხელისუფლების ნიშანია. სატევრის ტარი წახნაგოვანია და სხვადასხვა მოყვანილობის წითელი ალმანდინის ფირფიტოვანი თვლებით მორთული; ტარზე 77 ასეთი თვალია. ამას გარდა 5 ფირფიტის ფირფიტა; ოქროს ბეჭედი⁶⁸, რომლის მუქ თვალზე ამოკერილია მამაკაცის მარჯვენა პროფილი და ამოკერილია თითქოს ქვისმჭრელის სახელი: პლატონ (Πλατων); მიცვალებულის საშუბლე გვირგვინის ოქროს 25 ფურცელი; ოქროს საყურეები; ოქროს მოწკარუნე საკიდები; ოქროს კილიტები ნაირნაირი ზომისა და მოყვანილობისა; ოქრომკერდის ნაწყვეტები; ოქროს და ვერცხლის ფულები; ვერცხლის დიდი ლანგარი, მორთული არშითა და მედალიონით (ტაბ. XLIII). ამ ლანგარის ფსკერზე წერტილოვანი წარწერაა გამოყვანილი (ტაბ. XLIX, 1; სურ. 89—90), საიდანაც, სხვათა შორის, ლანგარის მფლობელის ბერსუმა პიტიახშის სახელიც ირკვევა (—მე, მეფე ფლ დედემან ვაჩუქე (მივძღვენე) ბერსუმა პიტიახშს)⁶⁹; ვერცხლის პინაკები, რომელზედაც სამსხვერპლოს წინაშე მდგარი თითო ცხენია გამოსახული (სურ. 91—92), ვერცხლის პინაკი, რომლის ფსკერის შიგნითა ზედაპირზე ორბის ოქროსფერი გამოსახულებაა (სურ. 93); სარეცლის ჩუქურთმიანი ფეხების ვერცხლის განსაკრავები და მრავალი სხვა⁷⁰.

როგორც ამ ჩამოთვლილიდანაც ჩანს, მიუხედავად იმისა, რომ „მეორედ დამარხვასთან“ გვაქვს ამ შემთხვევაში საქმე, პიტიახშთათვის დამახასიათებელი ინვენტარი აშკარად ჩანს.

⁶⁶ მ ც ხ ე თ ა I, გვ. 23—40.

⁶⁷ მ ც ხ ე თ ა I, გვ. 48, ტაბ. III.

⁶⁸ ი ქ ე თ, სურ. 24; მ. ლ ო რ თ ქ ი ფ ა ნ ი ძ ე, ქ ვ ი ა მჭრელის პლატონის ნახელები ახ. წ. III საუკუნისა. საქართველოს მუზეუმის მოამბე, ტ. XVII-B, თბ., 1953, გვ. 243—250; მ. ლ ო რ თ ქ ი ფ ა ნ ი ძ ე, საქართველოს სახელმწიფო მუზეუმის გეგმები, II, თბ., 1958, გვ. 52.

⁶⁹ მ ც ხ ე თ ა I, გვ. 53; ს. ყ ა უ ზ ხ ი შ ვ ი ლ ი, არმაზში აღმოჩენილი ბერძნული წარწერები, თბ., 1941, გვ. 170—171; თ. ყ ა უ ზ ხ ი შ ვ ი ლ ი, ბერძნული წარწერები საქართველოში, თბ., 1951, გვ. 264—261; Г. В. Ц е р е т а ე ზი Эпиграфические находки в Мцхета — древней столица Грузии. ВДИ, № 2, М., 1948, გვ. 50.

⁷⁰ მ ც ხ ე თ ა I, გვ. 48—59.

ამრიგად, ორი პიტიანზის სამარხის ინვენტარი, ისიც არა თანადროული, ზოგადად ერთგვარ სურათს ხატავს იბერიის ხელისუფალთა ამ წრის, პიტიანზთა ქონებრივი მდგომარეობის გასათვალისწინებლად.

არქეოლოგიური მასალა საშუალებას გვაძლევს ამ წრის მდგომარეობაზე წარმოდგენა ვიქონიოთ პიტიანზების ოჯახის წევრთა სამარხებზე აღმოჩენილი ინვენტარის მიხედვითაც.

ერთ-ერთ მაგალითს ამ შემთხვევაში საპიტანზო სასაფლაოს მეექვსე სამარხი შეიძლება წარმოადგენდეს. ჩვენ თავის დროზე მივუთითეთ, რომ არმაზისხევის შესართავთან აღმოჩენილი ორი სამარხი-სარკოფაგი (№ № 6, 7) ქალის სწარხს უნდა წარმოადგენდეს. ე. ი. ამ შემთხვევაში ჩვენთვის საინტერესო მდგომარეობის საილუსტრაციოდ ქალის სამარხში აღმოჩენილი ინვენტარი იქნება გამოყენებული. ეს რა თქმა უნდა მდგომარეობას არ ცვლის და მაგალითის მნიშვნელობას სრულიადაც არ ამცირებს. შეიძლება წინასწარვე ითქვას, რომ მცნეთის მდიდრულ სამარხებთან შედარებით ნივთების სიმრავლით სწორედ მეექვსე სამარხი გამოირჩევა. უმთავრესი აქაც ოქრო-ვერცხლის ნივთებია (ტაბ. XXXIV, 1; XXXVI), რომელთა შორის განსაკუთრებით მნიშვნელოვანია: ოქროს ჰეირული, სამწაწილელი ყელსაკიდი, რომლის ცენტრს წარმოადგენს მრგვალი კოლოფი; კოლოფის ფსკერი და სახურავი ოქროს სქელი ფირფიტისგანაა გამოჭრილი. სახურავის ანუ სარქველის ზედაპირი წვეტი კოლოფის ცენტრისაკენ მიმართული ნუშისებრი, ნაირფერად თვლებითაა მოქედილი. მრავალი ნაირფერადი ქვითა და ოქროს ბურთულებით შემკობილი ზედაპირი კოლოფის სარქველისა მეტად მაღალხარისხოვანი ნახელავის შთაბეჭდილებას ქმნის. კოლოფის გვერდებზე ოქროს წვრილი მავთულით „მოქსოვილი“ ბადეა ასეთივე ბადისებრი აღნაგობა აქვს ყელსაბამის ორ დანარჩენ ნაწილს — მარჯვენა და მარცხენა დიდ რკალებსა და მათ შემადგენელ მუხლებსაც; ოღონდ უკანასკნელები აღმანდინის წითელი, კონუსისებრ წაწვეტილი თვლებით არის

შემკობილი და ქვედა ნაწილით ოქროს გლუვ ზედაპირიან ფირფიტაზეა დარჩილული; ოქროს მრავალნაწილელი შუბლსამკაული (ტაბ. XXXIV, 1 — ქვემოთ), რომელიც 18 მეტ-ნაყლებად თვალური, ერთიმეორეზე გადაბმული თვალბუდისაგან შედგება. ყოველ თვალბუდეში თითო გლუვზედაპირიანი ღვინისფერი აღმანდინის მოზრდილი თვალი ზის; ოქროს ორი წყვილი სამაჯური. ყოველი მათგანი ორ-ორი ნაწილისაგან შედგება, რომელთაგან ერთი, უმცირესი, ასე ვთქვათ, სამაჯურის გასახსნელ რკალს წარმოადგენს და სათანადო საკეტო მოწყობილობის მქონეა. ერთი წყვილი გარედან ძლიერ დაკუთხულ-დაწახნაგებულია. ამ სამაჯურთა შესამკობად ორ-ორი თვალია გამოყენებული: ერთი მათგანი (მოზრდილი) დიდ რკალზეა დარჩილული, მეორე (მომცრო) კი — პატარაზე. არსებითად განსხვავდება მითითებულისაგან სამაჯურთა მეორე წყვილი. ამთ განიკვეთი მრგვალი იქვთ, ზედაპირი — გლუვი და შეუმკობელი; ოქროს წყვილი სამკლაური, ფუყე, გლუვზედაპირიანი; განიკვეთში საერთოდ მრგვალი, მაგრამ შიგნითა ნაწილი გაბრტყელებული აქვს. თითო თვალბუდე აქვს ორივეს. სამკლაურად მიჩნეულია უმთავრესად სილიდის გამო. სამკლაურთა დამეტრა 9,5 სმ აღწევს, მაშინ, როდესაც იმავე სამარხში აღმოჩენილი სამაჯურების დამეტრა 6 სმ-მდე აღის; ოქროს საკანკურები, წყვილი, ფუყე; ფირფიტისგანაა ნაკეთები. ორნაწილედია და სათანადო საკეტ-სახსნელი მოწყობილობა აქვს. განიკვეთში დაკუთხულია; ოქროს 9 ბეჭედი, სხვადასხვა ზომისა და მოყვანილობის. ყოველი მათგანა ნახევრადფერფისი თვლით არის შემკული. ამთგან ზოგზე გამოსახულებაა ამოკვეთილი. სილამაზით განსაკუთრებულ ყურადღებას იპყრობს პატარა, გულსავესე მავთულის ბეჭედები, რომელთაც დაკეპნილ-დაწახნაგებული ზედაპირი აქვს. ერთ ასეთ ბეჭედს აღმასის (?) თვალი აქვს. ერთ-ერთი ამთგანის თვალზე, როგორც აღინიშნა, ამოკვეთილია წარწერა ZEVAXHC — ჭავახი; ოქროს საყურეები — სამი წყვილი. საერთოდ ერთგვარი მოყვანილობისაა: შემკულია თვლებით, ოქროს

ხეივანი და ბურთულათა ლამაზი ფიგურებით; ოქროს სხვადასხვა სამკაულები; ნაპირებზე მოკეცილი და ხშირად დაჩერებული მრგვალი ფირფიტა; მედალიონი, რომლის ზედაპირი დატვირთულია და წითელი ალმანდინის ფირფიტებითა და ფირუზისებრი ნივთიერებით არის მორთული; საკიდი „ტახის“ გამოსახულებით; ოქროს საავგაროზე კოლოფები. ცილინდრული მოყვანილობისა სამი ცალი. ყოველ მათგანს თავებში ყუწწი აქვს მიჩიხილი. ე. ი. პორიზონტულ მდგომარეობაში უნდა ყოფილიყო ჩამოკიდებული. ერთ მათგანში აღმოჩნდა ოქროს 8 ძალიან თხელი და დაკეცილი ფირფიტა. ამ ფირფიტებზე „არმაზული“ ასოები აღმოჩნდა ამოკაწრული; წინასწარი ვარაუდით იგი რაღაც მაგიურ ტექსტს, შელოცვას უნდა წარმოადგენდეს⁷¹. ოქროს წვრილი საკიდი, სხვადასხვა ტიპისა, მათ შორის მოწყობილი. ნაირნაირი ღილაკები და კილიტები ოქროსი, ოქროს და ვერცხლის ფულები; ოქროს მძივები; ოქრომკედის ნაწყვეტები და მრავალი სხვ.

ნივთების ასეთი ჩამოთვლა და საერთო რაოდენობა აშკარაა ხდის მეექვსე სამარხში დაკრძალულის დიდ სიმდიდრეს. სურათის უფრო ნათელსაყოფად მნიშვნელოვანია სამარხში აღმოჩენილი ვერცხლის ნივთებიც გავიხსოვოთ: უკანასკნელთა შორის განსაკუთრებით გამოირჩევა შემდეგი:

1) ვერცხლის პინაკი, რომლის ფსკერზე შიგნიდან დარჩილულა ვერცხლის მედალიონი. უკანასკნელი ახალგაზრდა ქალის წელზედა გამოსახულებას წარმოადგენს (ტაბ. XXXV). ქალს მარცხენა ხელში ჭიხვის (?) დიდი რქაუჭირავს. ამ რქის — ყანწის პირიდან გადმოკიდებულია ყურძნის მტევნები, ვაშლი. პურის თავთავები და სხვ. გამოსახულება თითქოს ქალღმერთისაა, რომელსაც მარცხენა ხელში, კარგად ცნობილი „სიუხვის ყანწი“ უჭირავს. ქალის წამოსასხამი, მხარზე გადმოვარდნილი თხის ტყავის ნაწილი, ყანწი, შუბლზე გადაკერილი ლენტე და გულმკერდი ოქროფერილია (ტაბ. XXXV, 2).

გამოსახულება ცვილის მოდელით არის ჩამოსხმული და შემდეგ საოცარი სიფაქიზით ნაკვერნაბრიალები.

2) ვერცხლის პინაკი, რომლის ფსკერის შიგნითა ზედაპირზე აგრეთვე მრგვალი მედალიონი — მამაკაცის ბიუსტია⁷² დარჩილული (ტაბ. XXXVI).

3) ვერცხლის საღვინე სურები, 2 ცალი, სავსებით ისეთივე, როგორიც ასპარუგ პიტიაშის სამარხში იყო ნაპოვნი.

4) პატერა ვერცხლისა. რომლის კალთები შემკულია ფარშევანგათა გამოსახულებებით, ხოლო ტარა მიჩილულია ქურქლის კალთაზე ვაზის ფოთლისებრი მოყვანილობის ვერცხლის სქელი ფირფიტით. ტარი 4 ნაწილედია და ვერძის თავის გამოსახულებითაა დასრულებული (XLIV, 1).

5) ვერცხლის მაღალი, მრავალნაწილედისასანთლე; 6) სარეცლის ჩუქურთმითაა ფეხთა განსაკრავები, ვერცხლისა (ტაბ. XLII). ამთგან 4 დიდი და 4-ც პატარა; 7) ლავამი ვერცხლისა; 8) ბრინჯაოს დეზები და საღვედე აბზინდები (სურ. 94); 9) ლაშხაქი აქატისა; 10) მინის კურკლები; 11) ფეხსაცმლის ძირები.

ამთ გარდა სამარხში აღმოჩნდა მრავალრიცხოვანი წვრილი ნივთები (ტაბ. XXXIV, 1). რომელთა ჩამოთვლა და აღწერა ახლა ჩვენი მიზანი არ არის⁷³.

ამრიგად, ძველი დედაქალაქის საპიტიაშო უბნის ტერიტორიაზე 1940 წელს გახსნილი მეექვსე სამარხი მეტად თვალსაჩინოდ გვიჩვენებს დაკრძალულთა წრის ქონებრივ მდგომარეობას და საესებით ცხადსა ხდის, რომ ამ შემთხვევაშიაც ჩვენ სამეფოს მაღალი წოდების მოხელეთა წრესთან გვაქვს საქმე. ამ დასკვნას ვერ შეცვლის ეჭვები, რომლის მიხედვით მოსალოდნელია, რომ ამ საკოფავაში ორი მიცვალბული იყოს დაკრძალული და შესაბამისად, იქ აღმოჩენილი ინვენტარი შეიძლება ორი პირის კუთვნილებად მივიჩნიოთ. ასეთ შემთხვევაშიაც დაკრძალულთა არაჩვეულებრივი სიმდიდრე უტყუარ ფაქტად რჩება.

ახლა ვნახოთ, როგორი სურათი იქმნება იმ სამარხის მიხედვით, რომელშიაც ნამდვილად მხო-

⁷¹ მ ც ხ თ ა I, გვ. 71.

⁷² მ ც ხ თ ა I, გვ. 65—82.

ლოდ ერთი მიცვალებულია დაკრძალული. ასეთია არმაზისხევის მეშვიდე სამარხი-სარკოფაგი. ამ სამარხმა. როგორც ცნობილია, ანტიკური ხანის თქრომშვედლობის უბრწყინვალესი ნიმუშები მოგვცა (მდრ. ტაბ. XXXIV, 2). ასეთებია, მაგალითად: ოქროს სამნაწილელი ყელსაბამი ანუ, როგორც უკვე ცნობილია მისი სახელა „ვერძისთავიანი ყელსაბამი“. ყელსაბამის ცენტრალურ ნაწილს ოქროს მრგვალი კოლოფი წარმოადგენს. მისი ფსკერი გლუვზედაპირიანია, ზედაპირი და გვერდი კი — ბრწყინვალედ მორთული. კოლოფის ზედაპირის საერთო კოლორიტს ქმნის და ყელსაბამს უბადლო იერს აძლევს კოლოფის შუაგულის თვალბუდეში ჩასმული, ამეთვისტოს ქვისაგან უნაკლოდ გამოთლილი და გაკრიალებული ვერძის თავი, რომელსაც შესაფერისად მორკალული და ღრმა ქდეებიანი ჩქებები აქვს. მეორე ნაწილი ყელსაბამისა არის ამ კოლოფის ჩამოსაკიდებელი, მეტად რთული და ოსტატურად აწყობილი ძეწკვი. მესამე ნაწილს წარმოადგენს ამ ყელსაბამზე სხვაგვარი ძეწკვით ჩამოკიდებული სანელსაცხებლე, რომელსაც კოსტა მოყვანილობასთან ერთად, ფაქიზად გათლალ-გაკრიალებული, 38 აღმნიღის და 1 ფირუზის კონუსისებრი თულებით მოჭედვა მეტად საამო შესასედავსა ხდის. ჭრჭერობით ასეთი ხელობით და ბრწყინვალედ ნაეთებთ ყელსაბამი არსად ჩანს, მიუხედავად იმისა, რომ მისი ცალკეული ელემენტების ანალოგები კარგადაა ცნობილი; ოქროს აბზინდები — წამოსასხამის შესაკრავი — დედალ-მამალი (ტაბ. XXXIV, 2 — ზემოთ, ცენტრში). თითოეული მათგანი ფრთა გაშლილ ფრინველს მოგვაგონებს. ზედაპირზე დარჩილულ ბუდეებში აღმანიღისა და ფირუზის თულებია ჩასმული. ამათ შორის დარჩენილი არე ოქროცვართაა დაფარული. აბზინდის კიდევს თითქოს დაკეპნილი მავთული თუ ოქროს უფრო მსხვილი ბურთულების წყება შემოუყვება; ოქროს შუბლსამაგული, მძივედა, იგი თითქმის ერთნაირი მოყვანილობის ოქროს ოვალური ბუდეებისა და მათში ჩასმულ-გლუვზედაპირიანი აღმანიღის თულებით მორთული. ერთიმეორესთან გადაბმული. 23 მუხლისაგან შედგება; პატარა ლამბაკისებრი ნივთი, რომლის ფსკერს კარგად გაპრიალებული აქატი წარმოად-

გენს, ხოლო კალთებს და გადაშლილ კიდევებს (ფაქტიურად აქატისათვის ჩარჩოს) კი — ოქროს ფურცლოვანი ზოლი აქატის ფსკერის კიდევებს სამკუთხოვნად დაკბილული ფარავს. ეს ნივთი პიტიახშის ასულის თავსამკაულის ან თავსაბურავის ნაწილად არის მიჩნეული; ორი წყვილი საყურე, მეექვსე სამარხში აღმოჩენილი ტიპისა; წყვილი სამაჭური ოქროსი, ორნაწილელი, გარედან დაკუთხული, რთულზედაპირიანი მთავარი რკალის შუა ნაწილას, გარეთა ზედაპირზე თითოეულ სამაჭურს თითო მოზრდილი თვალბუდე აქვს მიჩრილული, რომელშიაც აღმანიღის ამობურცული თვალი ზის; ოქროს ექვსი პატარა ბეჭედი. ერთ მათგანს ამეთვისტოს თვალი აქვს, რომელზედაც აქტიონის დაღუპვის სცენაა გამოხატული; მეორეში ქალის სახის გამოხატულება კამეა არის ჩასმული; წამოსასხამის მოსართავი ოქროს ვარდულები, რომელთაც შუაში წვეტიანი აღმანიღი უზის — სულ 111 ცალი; მრავალრიცხოვანი წვრილი კილიტები, სხვადასხვა საკიდები; ოქროს და ვერცხლის ფულები; ოქრომკედის ნაწვევებები და სხვ. (ტაბ. XXXIV).

ამას გარდა სამარხში აღმოჩნდა: ვერცხლის პინაკი, რომლის კალთები შემკულია ვახის და ბროწეულის სახეებით; ვერცხლის ორი სურა და მრავალი სხვა წვრილი ნივთი⁷³.

ამრიგად, მეშვიდე სამარხში აღმოჩენილია ნივთებმა ცხადყვეს, რომ აქაც დაკრძალული ყოფილა წარჩინებული მანდილოსანი, ერისთავთა ოჯახური წრის კიდევ ერთი წარმომადგენელი, რომლის ვინაობა დანამდვილებით ცნობილი არ არის, მაგრამ ექსპედიციის წევრთა შორის სამარხის აღმოჩენისთანავე წარმოიშვა მოსაზრება, რომ იგი უნდა ეკუთვნოდეს სერაფიტს⁷⁴. როგორც ჩანს, პიტიახშთა (ერისთავთა) ოჯახის წევრთა სამარხები სიმდიდრით არ ჩამოუვარდება თვით ერისთავთა სამარხებს. ამ მოსაზრების დასამტკიცებლად მოტანილ მასალასთან ერთად მეორე სამარხის დასახელებაც შეიძლებოდა. კერძოდ, იქ აღმოჩენილი ოქროს სამაჭურის, ოქროს ყელსაბამის, ოქროს ბეჭედთა, ვერცხლის ქურქულთა და სხვ. მითითება შეიძლებოდა, მაგრამ, ჩვენის აზრით, უკვე ჩამოთვლილი საკმარისია ჩვენთვის საინტერესო

⁷³ მ ც ხ ე თ ა 1, გვ. 84—96.

⁷⁴ მ ც ხ ე თ ა 1, გვ. 97.

სურათის შესაქმნელად; სახელდობრ მცხეთის სამეფოს პიტიახშოთა ქონებრივი მდგომარეობის დასახასიათებლად.

საყურადღებოა მიეთითოს, რომ ეს მმართველი წრე უხვად ატანს ძვირფას ინვენტარს არა მარტო გარდაცვლილ პიტიახშს და პიტიახშის რანვის პირს ან მათ მეუღლეს. თითქმის ასეთივე „გულუხვობაა“ გამოჩენილი ბავშვის დაკრძალვის შემთხვევაშიც. ამის საილუსტრაციოდ ჩვენ არმაზისხევის მეცხერ სამარხს დავასახელებთ. აქაც ჩვეულებრივი სურათია. აღმოჩენილ ნივთთა შორის უნდა დავასახელოთ: ოქროს წყვილი თავებ-ვადახვეული სამაჯური, მრგვალგანივიკვეთიანი, გულსავესე მავთულისაგან ნაკეთები, პიტიახშთა სამარხებში აღწერილთაგან განსხვავდება იმით, რომ თავები ერთიმეორეზე გადატანილი და გადახვეული აქვს. ე. ი. ბავნიეთის კლდეკარის მეფის ასულის სამარხში აღმოჩენილი სამაჯურების ტიპისაა, წყვილი საყურე, ბერსუმა პიტიახშის სამარხში აღმოჩენილ საყურეთა მსგავსი; მიცვალე-ბულის საშუბლე გვირგვინის ოქროს ფურცლები. სამკუთხა და დაკბილული სულ 20 ცალი; ოქროს საავგაროზე (?) კოლოფი; ოქროს და ვერცხლის ფულები; ვერცხლის ჭურჭლები და სხვა⁷⁵.

ერთი სიტყვით, აშკარად ჩანს პიტიახშთა სამარხებისათვის დამახასიათებელი მდიდრული ინვენტარი ბავშვის სამარხშიც.

ასეთია საერთო სურათი ძველი დედაქალაქის საერისთავო უბნის (საპიტიახშოს) მიდამოებში აღმოჩენილი მდიდრული ნეკროპოლისა. მოტიანი მასალა ჩვენ საკმარისად მიგვაჩნია პიტიახშთა, მათთან ახლომდგომ ხელისუფალთა, მათი ოჯახის წევრებისა და მათ შორის ბავშვთა ტიპური სამარხები წარმოვიდგინოთ. ტიპურ სამარხთა გაცნობა ქმნის საკმაოდ ცხად სურათს იბერიის სამეფოს ამ გავლნიან მოხელეთა ეკონომიურ და უფლებრივ მდგომარეობის უკეთ წარმოსადგენად. იმ

დღი და ღრმა სოციალური დიფერენციაციის გასათვალისწინებლად, რომელიც დიდი ხნის ფაქტ: წარმოადგენდა უკვე I—II საუკუნეების ქართლის დედაქალაქში. ამ სურათს უთუოდ დიდი მნიშვნელობა ექნება ქართლის დედაქალაქის, და საერთოდ სამეფოს, იმდროინდელი ცხოვრების გასათვალისწინებლად და შესასწავლად⁷⁶.

ეს, რა თქმა უნდა, ასეა, მაგრამ აქ მოტიანი მისალით დახატული სურათი არ შეიძლება სრულად ჩაითვალოს. მოტიანი მასალა გვაცნობს სამეფო კარის სამარხებს, მეფის ოჯახის წევრთა სამარხებს და ქმნის ერთგვარ წარმოდგენას მათი ქონებრივი მდგომარეობის შესახებ; ქმნის პიტიახშთა, მათ მეუღლეთა, ბავშვთა სამარხებისა და ამ სამარხებში დაკრძალულთა ქონებრივი მდგომარეობის სურათს. ამას გარდა, სამარხებში აღმოჩენილი ნივთების ერთი ჯგუფი საყურადღებო მითითებებს გვაძლევს ამ პირთა ხელისუფლების შესახებაც.

ანალოგიური სურათი შეინიშნება ძველი დედაქალაქის სხვა უბნებზედაც. ასეთა, მაგ., საკუთრივ მცხეთაში, სადაც სხვადასხვა დროს ანტიკური ხანის მრავალი სამარხი აღმოჩენილა. ის რაც გადარჩა ამ სამარხებში აღმოჩენილ ნივთთაგან და სიძველეთ საცავეებში მოხვდა, აშკარად მიგვიითობს, რომ მტკერის მარცხენა მხარესაც არა ერთი ბუდე ყოფილა ანტიკური ხანის მდიდრული სამარხებისა⁷⁷. ეს მოსაზრება შემთხვევით აღმოჩენილ სამარხთა გარდა მხარდაქერას პოულობს მცხეთის არქეოლოგიური ექსპედიციის მიერ სხვადასხვა დროს სამთავროს ველზე და საკუთრივ ქალაქის ტერიტორიაზე აღმოჩენილ მასალებშიაც (შდრ. მაგ. ტაბ. XLVI). ასეთია, მაგ. მდიდრული სამარხები სამთავროს ველის სამხრეთ უბანზე, წყალთა მურხრობის სასისტემო ნაგებობის ეროში⁷⁸ და სხვ. განსაკუთრებით მკაფიოდ იჩინა თავი

⁷⁵ П. С. Уварова, Коллекция Кавказского Музея, V, Археология, Т., 1902, გვ. 89—90.

ს. შაკალათი, არქეოლოგიური აღმოჩენები საქართველოში... მუზეუმის მოამბე, ტ. XI-B, თბ., 1941;

ს. შაკალათი, საქართველოში 1920—1927 წლებში აღმოჩენილი ზოგიერთი ნეკროპოლის დათარიღებისათვის. მუზეუმის მოამბე, ტ. IV, თბ., 1928, გვ. 89—91; A. Amiranashvili, Zwei Henkel eines silbernen Gefasses aus Mzcheth (Georgien). Arch. Anzeiger, 1—2, 1934.

⁷⁸ ა. ქალანდაძე, ახლად აღმოჩენილი სამაროვანი მცხეთაში. „იმომხილველი“, ტ. I, თბ., 1949, გვ. 259—287.

⁷⁶ მცხეთა I, გვ. 98—102.

⁷⁷ ა. აფაქიძე, საქართველოს უძველესი კულტურა ახალ არქეოლოგიურ აღმოჩენათა შუქზე. თბ., 1956, გვ. 29—53.

გ. ლომთათიძე, საქართველოს მოსახლეობის სოციალური და კულტურული დასახითებისათვის ახალი წყლთადრისების I—III საუკუნეებში. ისტორიის ინსტიტუტის შრომები, ტ. I, თბ., 1955, გვ. 329—375.

ა. აფაქიძე, მცხეთა — ქართლის სამეფოს ძველი დედაქალაქი, თბ., 1959, გვ. 43—44.

მდიდრულ სამარხთა ახალმა ბუდემ არაგვის ქუჩაზე 1958 წლის შემოდგომით, უნივერსალური მალაზიის შენობის საძირკვლის თხრისას და, შემდეგ, იქ ამ სამუშაოებთან დაკავშირებით ალ. კულანდაძის მეთაურობით გაშლილ გათხრებისას ჩვენის აზრით, საკმარისია აღინიშნოს, რომ იმ წელს აღმოჩენილ იქნა დიდებულიად გამოთლილი სარკოფაგი. ეს ჯერჯერობით ერთადერთი მთლიანად დაკრული სამარხი სარკოფაგია ქ. მცხეთაში, მდ. მტკვრის მარცხენა მხარეზე.

მდიდრულ სამარხთა ბუდე ჩანს ავჭალის კართანაც. ჩვენ მხედველობაში გვაქვს მასალები, აღმოჩენილი „ხაქვისისა“ და რკინიგზის ახალი ხიდი მშენებლობებთან დაკავშირებით⁷⁹.

ამრიგად, თითქოს კარგად ირკვევა, რომ ძველი დედაქალაქის სხვადასხვა უბნებზე (საპიტიაზმო. არმაზციხე, ხილისუბანი, სამთავრო, საკუთრივ მცხეთა, ავჭალის კარი) აღმოჩენილია ბუდეები მეტ-ნაკლებად მდიდრული სამარხებისა. ეს თავის მხრივ იმის მაჩვენებელი უნდა იყოს, რომ ქონებრივად (და შესაბამისად უფლებრივად) დაწინაურებულ-წარჩინებულების წრე ფლობდა ძველ დედაქალაქის ყველა უბანს, უნდა ვივარაუდოთ. გარკვეული წესითა და რიგით.

მითითებულ უბნებში იმ ხანის ღარიბულ სამარხებსაც ვხვდებით. ღარიბული სამარხები, ცხადია, ბევრის არაფრის მთქმელია; ყველაზე მნიშვნელოვანი ამ შემთხვევაში ერთგვარი ქონებრივი კონტრასტია, ასახული სამარხ ნაგებობებსა და მით უფრო მკაფიოდ სამარხეულ ინვენტარში. ამ რიგის სამარხთა საერთო სიმცირეც კი შეინიშნება. ჩვენის აზრით, აქ შეიძლება მნიშვნელოვანი ისიც იყოს, რომ ჩვენ მეტწილად უინვენტარო სამარხებთან გვაქვს საქმე, ე. ი. არსებობდა მოკლებული ვართ სამარხთა საიმედოდ დათარიღების შესაძლებლობას.

სხვა მხრივაც ღარიბული ფენის სამარხთა სიმცირე აუხსნელი რჩება. ჩვენ ჯერჯერობით მხოლოდ იმის თქმა შეგვიძლია, რომ ჩვენთვის საინტერესო ხანის ღარიბული მოსახლეობის არც ნასახლარი არ არის დღემდე გათხრილი და, როგორც ჩანს, არც ხალკე გამოყოფილი ღარიბული სასაფლაო. ამ ხარვეზს ალბათ მომავალი სავლე-არქეოლოგიური კვლევა-ძიება შეაგებებს. ახლა კი მოკ-

ლედ განვიხილოთ ღარიბული სამარხების ჯგუფი არმაზისხევისა და სამთავროსი; ე. ი. ჯგუფი სამარხებისა, რომელთა მიჩნევა შეიძლება ჩვენთვის საინტერესო ხანის არამდიდრულ სამარხებად.

ასეთი სამარხები სამთავროში უფრო მრავალრიცხოვანია, არმაზისხევთან კი თითო თორთა. მცხეთის არქეოლოგიური ექსპედიციის შრომების პირველ ტომში, განხილულია „ერისთავთა თანამედროვე ღარიბული სამარხები“⁸⁰. ამთ შორისაა: ორი კრამიტსამარხი და ორიც ქვის სამარხი. უკვე ეს გარემოება დამაფიქრებელი. მრავალრიცხოვან სამარხთა შორის მითითებული ნაშრომის ავტორებმა უაღრესად პირობით მიიჩნიეს. ღარიბულად სულ ოთხი სამარხი. თუ რამდენად პირობითია ამ სამარხთა მიკუთვნება ღარიბულთა ჯგუფისადმი, ამას გვიჩვენებს მაგ., № 3 კრამიტსამარხის ინვენტარი. სამარხში აღმოჩნდა: ავგუსტუს ვერცხლის ფული (დენარი); რკინის ცული; ბრინჯაოს წყვილი საყურე, მესამე და მეცხრე სამარხში აღმოჩენილის ტიპისა; პასტისა და გიშრის მძივები.

დაბალი ცილინდრული მოყვანილობისა, ამთ შორის მნ-მდე გიშრისა, 10 მინისებრი პასტისა და სხვა. ყურადღებას იქცევს ტიპური ანტიკური კერამიკაც. სახელდობრ: ა) შოწითალო ფერის პატარა მრგვალტანიანი, ყელს ირგვლივ წიბოიანი ხელადა. როგორც ცნობილია, ასეთი ხელადება მრავლად არის მცხეთაშიც აღმოჩენილი. ბ) თითქმის ისეთივე ფერის სურა თისისა; მას პირი სამტუჩა აქვს, მაღალი ქუსლი, მუცელი პრობორციული და ირიბად დაღარულია; ყური მოხდენილი, მაღალი. ეს სურა ჰგავს პიტიაზმთა სამარხებში აღმოჩენილ ვერცხლის საღვინე სურებს.

ამრიგად, მიცვალბულს აღმოაჩნდა პიტიაზმთა საყურეების მსგავსი საყურეები, ოღონდ ბრინჯაოსი და არა ოქროსი; საღვინე სურაც, ოღონდ თისისა, და არა ვერცხლისა. აქ კარგად ჩანს, რომ საყურეებიცა და სურაც პიტიაზმთა სამკაულისა და ქურჭლის მიზაძვით უნდა იყოს ნაქეთები. ეს გარემოება შეიძლება მათი თანადროულობის მანიშნებელი იყოს; თანაც საცხვებით ცხადია, რომ სამარხი მდიდართა წრეს არ ეკუთვნის. მაგრამ ძნელდება დაკრძალულის მიჩნევა „მცხეთელ მდაბიოდ“. არ უნდა იყოს მოსალოდნელი ღარიბისა და ლატაკი მცხეთელის დაკრძალვა პიტიაზმებთან ასე. ახლოს და არც ინვენტარი ჩანს მთლად ღარი-

79 მცხეთა I, გვ. 5.

80 მცხეთა I, გვ. 129—134.

ბული. ამ ფენის სამარხიდან საკმაოდ კარგად ნაკეთები ნივთებიც არის ცნობილი (სურ. 95—97). გაეხსენოთ თუნდაც 1951 წლის ივნისში აღმოჩენილი მავზოლეუმის ტიპის აკლამა, რომელშიაც ტიპიური ანტიკური კერამიკაც აღმოჩნდა, ძვირფას ნივთებთან ერთად.

საყურადღებოა ამ მხრივ რკინის ცულის აღმოჩენაც. ეს უჩვეულო მოვლენა ანტიკური ხანის ნამარხებში; ყოველ შემთხვევაში ასეა ეს მცხეთის მასალების მიხედვით. ამიტომ საეჭვოა ასეთი გამო-ნაკლისი ღარიბული სამარხის დამახასიათებლად გამოდგეს. რკინის იარაღი საერთოდ იშვიათია მცხეთის მოქალაქეთა სამარხებში, მითუმეტეს ცული, რომელიც მიცვალებულის (შესაძლოა ქალის) თვძოზე აღმოჩნდა დადებული. როგორც ბრინჯაოს აბზინდა გვიჩვენებს, მიცვალებულს სარტყელიც ჰქონია. ყველაფერი ეს იქნებ უფრო იმის მიმთითებლად გამოდგეს, რომ ჩვენ საქმე გვაქვს არა რიგითი მოქალაქის ტიპურ ღარიბულ სამარხთან, არამედ, შესაძლოა, ისეთი ფენის წარმომადგენელთან, რომელიც ცდილობს დაემსგავსოს და მიუახლოვდეს პიტიახშთა წრეს. ამის მიმთითებლად შეიძლება მივიჩნიოთ კრამიტის სამარხიც კი.

ასეა თუ ისე, ერთი რამ ცხადია: ჩვენს წინაშეა მცხეთელი რიგითი მოქალაქეების სამარხები. აღმოჩენილი მცხეთაში, სამთავროში, არმაზისხევსა და სხვა უბნებზე. ე. ი. არსებითად სხვა სოციალური ფენის წარმომადგენელთა სამარხები. შეიძლება ამავე ფენის სამარხად მივიჩნიოთ მე-2 კრამიტსამარხიც. ამ უკანასკნელში ნააოვნია დამახასიათებელი კერამიკა: ა) პატარა ხელადა, წნულ ყურთან, სამტურჩაპირიანი და მუცელკოპებიანი; ბ) აგრეთვე მოვარდისფრო მოზრდილი და სადა ხელადა; ბრინჯაოს აბზინდა; რკინის სამი ბეჭდის ნატეხები, რომელთაგან ორს. სარდიონის თვალი უზის. ამათგან ერთზე ამოკაწრულია პურის თავთანთან ღეროების გამოხსულება, მეორეზე კი

ცხრაფეხა ხოჭო; დანის პირი რკინისა და მინისგან პასტის მიღებში. ამ შემთხვევაში უფრო თამამად შეიძლება მითითება თითონ კრამიტსამარხისა. ჩვენ უკვე აღვნიშნეთ, რომ სამარხს უჩვეულო, ექსკუთხა მოყვანილობა აქვს და ორფერდასახურავი ჰქონია. ესეც უთუოდ შემძლებელი ფენისათვის არის დამახასიათებელი.

მითითებულ ქვისსამარხთაგან ერთი ბავშვისაა (№ 87). სამარხში აღმოჩნდა ღია მოვარდისფრო ხელადა, ცალყურა, ეელწიბოიანი, და პასტის 40-ოდე მძივი. არც ეს უნდა იყოს ბავშვის სამარხისათვის მიინცდამაინც აშკარა სიღარიბის მაჩვენებელი. რა თქმა უნდა, პიტიახშის ბავშვის სამარხის სიმდიდრე მხედველობაში არაა მისაღები. 87-ე ქვისსამარხში შესაძლებელია სწორედ საშუალო ფენის ბავშვის სამარხ ინვენტართან გვექონდეს საქმე.

უფრო აშკარად ღარიბულს უნდა მიეკუთვნოს 88-ე სამარხი. იქ აღმოჩენილ მიცვალებულებს, უფრო სწორად, პირველ მიცვალებულებს შაკუთენებენ თინის 3 ხელადას. სხვა იქ არაფერი აღმოჩენილა.

ზემოთ მითითებულ სამარხთა სინქრონულობა სადავო არ ჩანს. მაგრამ ამ სამარხებს ჩვენ უფრო საშუალო შეძლების მოქალაქეთა დამახასიათებლად მივიჩნევთ.

ასეთია სურათი მიღებული რიგითი მცხეთელი მოქალაქეების სამარხეული მასალების საფუძველზე. უკვე იმასა აქვს ღიდი მნიშვნელობა, რომ სამეფოს მმართველი წრის სამარხებთან ერთად ჩვენ მივიღეთ საყურადღებო მასალა სხვა სოციალური ფენის საერთო მდგომარეობის გასათვალისწინებლადაც, და თუ არა ვცდებით, სამარხეული ინვენტარის განხილვამაც დაგვიდასტურა შესამჩნევად შორის წასული ქონებრივი ღიფერენციაცია. შენიშნული სხვა რიგის (არასამარხეული) ძეგლების განხილვისას.

მესამე თავი

მცხეთის დედაქალაქობის ხანის ეპიგრაფიული ძეგლები

სამარხთა დახასიათებისა და სამარხებში ნაპოვნ ნივთების განხილვისას უკვე აღვნიშნეთ, რომ მათთან არის დაკავშირებული წარწერების მნიშვნელოვანი ჯგუფი, რომელიც დაგვეხმარება ქართლის სამეფოს ძველი დედაქალაქის შესახებ უფრო სრული წარმოდგენის შემუშავებაში. მცხეთაში აღმოჩენილი წარწერები უმნიშვნელოვანეს ისტორიულ წყაროს წარმოადგენენ დედაქალაქის და მასთან ერთად, საერთოდ აღმოსავლურ-ქართული სამეფოს საქალაქო ცხოვრების ისტორიისათვის. ამიტომ ჩვენ საჭიროდ მივიჩნიეთ თავი მოგვეყარა ჩვენი მიზნისათვის აუცილებელ წარწერათა უმთავრესი ჯგუფისათვის მიანიც.

წარწერებს ჩვენ აღმოჩენის თანმიმდევრობის მიხედვით განვიხილავთ; ეს აადვილებს სათანადო მითითებასაც. მაგალითად, შეიძლება დავასახელოთ. — „მცხეთის პირველი წარწერა“ და დავაღწიოთ თავი ამ წარწერის (იგულისხმება 1867 წელს აღმოჩენილი წარწერა) სხვადასხვა სახელწოდებებს: „ვეესპასიანეს წარწერა“, „ნაქულბაძეების წარწერა“, „მითრიდატის წარწერა“, „ახ. წ. აღრიცხვის 75 წლის წარწერა“ და ა. შ. „მცხეთის წარწერას“ ვუწოდებთ იმიტომ, რომ აქ განხილული ყველა წარწერა „დიდი მცხეთის“ ტერიტორიაზეა აღმოჩენილი.

სამარხთა ინვენტარის გარჩევისას ჩვენ ამ ნაშრომის ინტერესების შესაბამისად მხოლოდ

¹ თ. ყაუხჩიშვილი, ბერძნული წარწერები საქართველოში, თბ., 1951, გვ. 257 და შმდ.

მ. ლორთქიფანიძე, ჰეისმპრელის პლატონის ნახელები ახ. წ. III საუკუნისა. საქართველოს მუზეუმის მოამბე, ტ. XVII-B, თბ., 1953, გვ. 243—250.

განსაკუთრებით მნიშვნელოვანი ნივთები განვიხილეთ. ასევე უნდა მოვიქცეთ დედაქალაქობის ხანის წარწერების განხილვისასაც, რადგან მცხეთის ეპიგრაფიულ ძეგლებს, რომლებიც თავისთავად დიდად მნიშვნელოვანსა და სათანადოდ დარგის სპეციალისტთა ხანგრძლივი კვლევის საგანს წარმოადგენენ, ჩვენი ნაშრომისათვის, ცხადია, არ შეიძლება უმთავრესი მნიშვნელობა ჰქონდეს, თუნდაც იმის გამო, რომ მცხეთაში ჭერჯვრობით აღმოჩენილი ყველა წარწერა დედაქალაქობის ხანის მეორე ნახევარსა და ზოგიც თითქმის დასასრულს ეკუთვნის. ამას გარდა, წარწერების გამოქვეყნება თავისთავად არ არის წინამდებარე ნაშრომის მიზანი. ასეთი მიდგომის გამო მკითხველი ამ თავში ვერ ნახავს მოკლე წარწერათა ჯგუფს; მაგ., ბექედის თვლებზე ამოკვეთილ წარწერებს (Πλᾶται, εὐτῆς, ἡχᾶρις, Λισαῖα და სხვ.); მინის ფილაზე გამოყვანილ წარწერას (ⲁⲥ, ⲙⲉⲣⲉ) და სხვ., რომლებიც სპეციალურ ნაშრომებშია თავმოყრილი ან გაუანტული.

ამ რიგის წარწერათა საგანგებო განხილვა არ გვეჩვენება აუცილებლად საქალაქო ცხოვრების დახასიათებისას, თუ მივიღებთ მხედველობაში იმას, რომ ვაქრობისა და უცხოური საქონლის შემოსვლის საკითხების განხილვისას ყველაფერი ეს გათვალისწინებული უნდა იყოს.

ნ. უგარელიძე, ფარშევანგის გამოსახულებით შემკული მინის ჭერქველი სამთავროდან. ისტორიის ინსტიტუტი „მიმოხილველი“, ტ. II, თბ., 1951, გვ. 303—304.

მცხეთა, I, გვ. 49.

პირველი წარწერა. 1867 წელს საქართველოს სამხედრო გზაზე, თბილისსა და მცხეთას შორის, მცხეთიდან 6 ვერსის მანძილზე, გზის მოსახვევთან, მტკვრის ციხაბო და ვიწრო ნაპირზე, რომელშიაც გამოქვაბულები ჩანს, გზის გასაფართოებლად კლდეს აფეთქებდნენ. ამ სამუშაოების დროს აღმოჩნდა მოზარდილი, მუქი ნაცრისფერი ქვიშაქვის ლოდი, რომელზედაც ბერძნული წარწერაა ამოკვეთილი (ტაბ. XLVIII, 4).

წარწერის აღმოჩენის ადგილი ი. ბართოლომეის მაშინვე დაუთვალერებია და ხატისიანის მიერ გაკეთებული აღწერილობა და ნახატიც მიუღია.

წარწერის შესახებ პირველად ი. ბართოლომეიმ წაიკითხა მოხსენება რუსეთის გეოგრაფიული საზოგადოების კავკასიის განყოფილების სხდომაზე, 1867 წლის 11 დეკემბერს და მანვე გამოაქვეყნა ის 1868 წელს².

1868 წლის შემდეგ მცხეთის პირველი წარწერა მრავალჯერ გამოიკა და თითქმის საკმაოდ დაწვრილებით აღინიშნა მისი ისტორიული მნიშვნელობა. ამ წარწერის გამოკვამელთა მოსაზრებანი ვრცელდა აქვე განხილული ა. ამირანაშვილს და თ. ყუბნიშვილს. მათ ნაშრომებში დიხტერებულნი შეითხველი იპოვის საკმაოდ ვრცელ ბიბლიოგრაფიულ ცნობებსაც³. უკანასკნელ ხანებში ამ წარწერას სპეციალური გამოკვლევა მიუძღვნა აკად. გ. წერეთელმა, რომელმაც როგორც ქვემოთ ვნახეთ, წარწერის ცნობილი სადავო ადგილების ახლებური წაკითხვა და ინტერპრეტაცია მოგვცა⁴.

როგორც აღვნიშნეთ, წარწერა ამოკვეთილია მუქი-ნაცრისფერი ქვიშაქვის მოზარდილ ლოდზე. რომელსაც ოთხკუთხედიანი მოყვანილობა უნდა ჰქონოდა, მაგრამ იმის გამო, რომ ზედა ნაწილი მოტეხილია და მოტეხის შემდეგ ძლიერ ჩამოშლილი, ლოდის პირგანდელი მოყვანილობის შესახებ მხოლოდ ვარაუდი შეიძლება.

წარწერისიანი ლოდის სიმაღლე 1,22 მეტრია, სიგანე — 1,15 მ, ხოლო სისქე 20,5 სმ. ლოდს კიდებზე მალალი და საკმაოდ ფართო (13,5—16,5 სმ) ზოლი შემოუყვება, წარწერით დაფარუ-

ლი ზედაპირი კი ჩაღრმავებულია თითქმის 3,8 სმ; ე. ი. შუაგული დაღაბებულია და აქ წარწერაა ამოკრული.

წარწერა საკმაოდ მკვეთრია; ასოები ღრმად ამოუჭრიათ, მაგრამ რაკი ლოდის ზედაპირი საერთოდ საგრძნობლად არის გადარეცხილი, ზოგი ასო ძალიან ძნელად იკითხება, ზოგიც — მთლად წაშლილია (განსაკუთრებით ქვედა მარჯვენა კუთხეში). მოტეხილია, გამოფიტულია და დაზიანებულია წარწერისიანი ლოდის ზედა ნაწილი და ამიტომ წარწერას დასაწყისი აკლია, ხოლო მთლიანად ლოდს — ზედა შემადლებული ზოლი და ზედა კუთხეებიც.

შემონახულია ტექსტის 17 სტრიქონი. ზედა ხაზებში უფრო მსხვილი და, იშვიათად, უფრო მაღალი ასოებია, ქვევით კი ასოები თანდათანობით ოდნავ დაბლდება და წერილდება; ყველაზე მაღალი ასო 5,5 სმ, ყველაზე დაბალი კი — 4 სმ. აშკარაა, რომ ამოკვეთისას ტექსტი ადგილთან წინასწარ გულდაგულ არ შეუფარდებიათ და არ გაუნაწილებიათ, რის გამოც ხელოსანი იძულებული გამხდარა ქვედა ნაწილში უფრო წერილი და დაბალი ასოები ამოეჭრა, თანაც — შესამჩნევად მკიდროდ.

ცნობილია, რომ ამ წარწერის ამოკითხვასა და ინტერპრეტაციისას დავას უმთავრესად მე-15 და მე-17 სტრიქონები იწვევდნენ. გიორგი წერეთლის ახალი გამოკვლევის მიხედვით აშკარად ჩანს, რომ მეთხუთმეტე სტრიქონში ფარსმანის შემდეგ ამოკვეთილი საკუთარი სახელი წაკითხული უნდა იქნეს ამგვარად: I A M A Σ A Σ Π O I. გ. წერეთელმა გამოარაკვია, რომ „წარწერის I A M A Σ A Σ Π O I უნდა იყოს დედაკაცის სახელი — ა მ ა - ხ ა ს ბ უ ჰ ი ა“. ამის შემდეგ ავტორი მიდის იმ დასკვნამდე, რომ მითრიდატე (იბერთა მეფე) არის მეფე ფარსმანის და მისი მეუღლის იამასასპოსი ძე.

მთლიანად წარწერას გ. წერეთელი თარგმნის შემდეგნაირად:

„იმპერატორმა კეისარმა ვესპასიანე ავგუსტოსმა, ღიღმა პონტიფექსმა, შეიდგურ ტრიბუნის ხელისუფლებით აღჭურვილმა, თოთხმეტჯერ იმ-

² А. И. Бартоломей, О греческой надписи из окрестностей Мухета, ИГАИМК. т. V. Л., 1927. თ. ყუბნიშვილი, დასახ. ნაშრ., თბ., 1951, გვ. 234—238.

³ გ. წერეთელი, მცხეთის ბერძნული წარწერა ვესპასიანეს ხანისა, თბ., 1958; იქვე სათანადო ლიტერატურის ვრცელი მიმოხილვა.

² А. И. Бартоломей, Две классические надписи, найденные в Закавказском крае. Особые приложения к «Кавказу», 1869.

³ А. И. Амيرانашвили, Греческие надписи Музея Грзуин. საქართველოს მუზეუმის შობამე, ტ. IV, თბ., 1928, გვ. 191—196.

ბერატორად გამოცხადებულმა, ექვსჯერ კონსულმა, მეშვიდეჯერ ღეზიგნირებულმა, მამამ მამული-სამ, ცენზორმა⁸,

„და იმპერატორმა ტიტე კეისარმა, ავგუსტოსის ძემ, ხუთჯერ ტრიბუნის ხელისუფლებით აღკურვილმა, ოთხჯერ კონსულმა, მეხუთეჯერ ღეზიგნირებულმა, ცენზორმა“,

„და დომიციანე კეისარმა, ავგუსტოსის ძემ, სამჯერ კონსულმა, მეოთხეჯერ ღეზიგნირებულმა, იბერთა მეფეს მითრიდატეს, მეფე ფარსმანისა და იამასასპოის ძეს, კეისარის მეგობარსა და რომაულთ მოყვარულს, და ხალხს; ეს კედლები განუმტკიცეს“.

თარგმანის მეორედ განსხვავებულ ვარიანტებს ვხვდებით ჩვენ მიერ მითითებულ გამოცემებში (მაგ., ზოგი ავტორი არჩევს კედლებს, ზღუდეს, ზოგი — გალავანს, ციხეს და სხვ.), მაგრამ მათ, ჩვენის აზრით, არსებითი მნიშვნელობა არა აქვთ. ისინი არ ცვლიან შინაარსს და ამიტომ ყურადღებას ვაჩვენებთ მხოლოდ მეჩვიდმეტე სტრიქონის თარგმანზე. წარწერის ბოლო, როგორც ვ. წერეთლის გამოკვლევიდან ჩანს, ასე იკითხება: „იბერთა მეფეს მითრიდატეს, მეფე ფარსმანის და იამასასპოის ძეს, კეისარის მეგობარსა და რომაულთა მოყვარულს, და ხალხს, ეს კედლები განუმტკიცეს“⁹. უკანასკნელ სიტყვებს ა. ბართოლომეი ასე თარგმნიდა „... истроили крепость“¹⁰. ი. პომილოვსკიმ უკანასკნელი სიტყვები წარწერისა ასე თარგმნა: „...укрепили стены“. როგორც ჩანს, ა. ნატროევმა გაიზიარა ბართოლომეის თარგმანი და გაიმეორა ის¹¹. ვ. ლტიშევს ამ წარწერის ზუსტი თარგმანი არა აქვს გამოქვეყნებული, მაგრამ აღნიშნული კი აქვს წარწერის მნიშვნელობა და გადმოცემული შინაარსი, რომლის მიხედვით უკა-

ნასკნელი სტრიქონის წაკითხვაში უფრო ბართოლომეის ემხრობა და აღნიშნავს, აღმოჩნდა:

«... Камень с весьма интересной и исторически важною надписью 75 г. по Р. Хр., гласящей о построении римским императором Веспасианом крепости для иверского царя Мифридата, сына Фарсмана». 3. უეაროვამ 1902 წელს კავკასიის მუზეუმის კატალოგში გამოაქვეყნა აღნიშნული წარწერა და ჩვენთვის საინტერესო ადგილი ასე თარგმნა: укрепил стены¹². ივ. ჯავახიშვილი „ქართული ერის ისტორიის“ პირველ წიგნში გამოაქვეყნა სრული თარგმანი ამ წარწერისა და ახლა ჩვენთვის საინტერესო სტრიქონი ასე თარგმნა „ეს ზღუდე გაუმაგრეს“¹³. აკად. ს. ჯანაშია საქართველოს ისტორიის სახელმძღვანელოში წერდა: „75 წელს იმპერატორ ვესპასიანეს არმაზის ვალავანი გაუმაგრებია და წარწერაც ამოუტკეცივინებია... მასში ნათქვამია, რომ იმპერატორმა და რომის მთავრობამ ფარსმან მეფისძეს მითრიდატეს... კეისარისა და რომაელების მეგობარს, და ხალხს, ეს ციხე გაუმაგრეს“¹⁴. ვაკერით შეეხო ამ წარწერას პროფ. კ. ტრევერი გარნიოსი აღმოჩენილი ბერძნული წარწერის გამოცემისას¹⁵.

პროფ. კ. ტრევერი პომილოვსკის გამოცემას ეყრდნობა და იზიარებს პომილოვსკის თარგმანს. იმ ადგილასაც; ე. ი. კ. ტრევერის მიხედვითაც მცხეთის პირველი წარწერისა ზღუდის გამაგრებაზე საუბარი. თარგმანის იმ ვარიანტს, რომელიც კედლების გამაგრებას გულისხმობს, ემხრობა პროფ. ლ. მელიქსეთ-ბეგიც¹⁶. სიმეგრის აშენებასა და გამაგრების შესახებ მოგვითხრობს ეს წარწერა პროფ. ი. მარკვარტის განმარტებითაც¹⁷.

უკანასკნელ ხანებში, სხვათა შორის, ეს წარწერა ასენა ლ. ელნიციმ: «Известно, что в правление Нерона для поддержки римского ставленника на армянском престоле Митрида-

⁸ გ. წერეთელი მიაქცევს ყურადღებას იმ გარემოებას, რომ სიტყვა *ἐξωστρέψασα* დავას იწვევს. მისი აზრით, აქ სიტყვა *ἐξωστρέψασα*, საფიქრებელია, იზიარება როგორც სპეციალური არქიტექტურული ტერმინი, მნიშვნელობით „სიანჯათე мощным укреплением“ (მდრ. მცხეთის ბერძნული წარწერა..., თბ., 1958, გვ. 19).

⁹ А. И. Бартоломей, Две классические надписи...,

¹⁰ А. Натроев, Мшета и его собор Свети-Цховели, Т. 1900, გვ. 16.

¹¹ В. В. Латышев, Заметки о кавказских надписях, ИАК, вып. 10, გვ. 101.

¹² П. С. Уварова, Коллекция Кавказского Музея, том V, Археология, Т., 1902, გვ. 194, ტაბ. XII.

¹³ ივ. ჯავახიშვილი, ქართველი ერის ისტორია, I, თბ., 1928, გვ. 158.

¹⁴ საქართველოს ისტორია; აკად. ს. ჯანაშიას რედაქციით, თბ., 1946, გვ. 82.

¹⁵ К. В. Тревер, Надпись о построении армянской крепости Гарши, Л., 1949, გვ. 27.

¹⁶ Л. Меликсет-Бекоев, Армази, Тб., 1937, გვ. 28.

¹⁷ J. Marquart, Skizzen zur historischen Topographie und Geschichte von Kaukasien, Wien, 1928, გვ. 14 და 15.

თა (Тас., Апп. XII, 44) в крепости Горнее (Гарни) был помещен римский гарнизон. Подобная же связь Рима с Иберней иллюстрируется известной надписью из Мухета, датированной 75 г. н. э. (время Веспасиана) и сообщаящей о постройке римскими военными силами оборонительных стен для иберийского царя Митридата, сына Фарсмана, в Гармозинке».¹⁵

რა თქმა უნდა, ლ. ელნიციუსეული გადმოცემა მცხეთის პირველი წარწერას შინაარსისა სინამდვილეს ძლიერ დაშორებულია. მცხეთის პირველ წარწერაში არაფერია ნათქვამი იმის შესახებ, რომ არმაზციხეში რომაული ვარნიზონი იდგა; პირდაპირ არც იმაზეა საუბარი, რომ კედლები მაინცადამაინც რომაელმა სამხედრო ძალებმა ააშენეს პარმოზიკაში; არც რომაელთა სამხედრო ძალები და არც არმაზციხე წარწერაში ნახსენები არაა. ლ. ელნიცი პომპილოვსკის თარგმანს იმეორებს: უკანასკნელს კი, როგორც უკვე მივუთითეთ, თარგმნილი აქვს, ჩვენთვის საინტერესო ადგილი ასე: „укрепили стены“. ასეთ ვითარებაში ლ. ელნიცი წერს, რომ წარწერა მოგვიტობობს „...о постройке... в Гармозинке“.

ა. ამირანაშვილმა 1928 წელს მეთხუთმეტე სტრიქონის ახალი წაკითხვა გამოაქვეყნა და უკანასკნელი სტრიქონი ასე თარგმნა: „... укрепил стены“¹⁶; ხოლო ათი წლის შემდეგ შეცვალა ეს ადგილი და გამოაქვეყნა¹⁷ „...построили крепость“.

თითქმის ასეთივე დამოკიდებულება გამოამჟღავნა ამ საკითხზე პროფ. შ. ამირანაშვილმა. აკად. ი. ჯავახიშვილისეული თარგმანის ბოლო ნაწილს „ზღუდე გაუმარეს“ თან აახლა განმარტება — „ე. ი. აუშენეს ციხე“¹⁸.

ამრიგად, მცხეთის პირველი წარწერის უკანასკნელი ნაწილის თარგმნისას ერთი ნაწილი სპეციალისტებისა თვლის, რომ ზღუდის (კედლების, გალავნის ან ციხის) გაშენებაზეა საუბარი. ხოლო მეორე ნაწილი ამტკიცებს, რომ — კედლების ზღუდის ან ციხის აშენებაზე.

¹⁵ Л. Ельницкий, Севернопричерноморские заметки. ВДИ, № 1, 1950.

¹⁶ შტრ. ა. აქაკიძე, შენიშვნები Scythica et Caucasica-ს გამოცემის გამო, საქართველოს მუზეუმის მოამბე, XV-V, თბ., 1948, გვ. 181—193.

¹⁷ А. И. Амиранашвили, Греческие надписи. Музея Грузии. საქართველოს მუზეუმის მოამბე, ტ. IV, თბ., 1928, გვ. 193.

¹⁸ А. И. Амиранашвили, Иберия и римская экспансия в Азии (К истории древней Иберии) ВДИ, № 4, М., 1938, გვ. 172.

ამ საკითხის მცხეთის პირველი წარწერის თარგმნისას არსებითი მნიშვნელობა მიენიჭა იმის გამო, რომ ა. ბოლტუნოვამ თავისი უკანასკნელი თარგმანი („построили крепость“) საყრდენ მოსაზრებად აქცია ახალი დებულებისათვის, რომლით მხებდეთ, იბერებმა თურმე სიმაგრეების მშენებლობა არ იცოდნენ; ისინი ამ საქმეში გამოუცდელი იყვნენ და ამიტომ საპირობედნენ რომაელთა დახმარებას. ა. ბოლტუნოვა წერს ამ საკითხებზე შემდეგ: «Иберия являлась важнейшим союзником Рима к северу Парфии. Будучи неопытны в строительстве крепостей, они нуждались в надежной защите со стороны Армении и Парфии»¹⁹.

ამრიგად, ერთის შეხედვით ძლიერ უმნიშვნელო მომენტი იქცა პრინციპულ ხასიათის საკითხად, რომელიც ქართლის სამეფოს მშენებლობის ხელოვნების განვითარების დონეს ცალმხრივად წარმოგვიდგენს. ისიც უნდა გავითვალისწინოთ, რომ მოტანილი ამონაწერის ავტორი საქართველოს არქეოლოგიას კარგად იცნობს და მითითებულ წერილი მან გამოაქვეყნა 1948 წელს. ე. ი. იმ დროს, როდესაც დასრულებული იყო მცხეთის არქეოლოგიური ექსპედიციის მუშაობის დიდად მნიშვნელოვანი ეტაპი და არსებობდა ნივთიერი საფუძველი იბერთა მშენებლობის ხელოვნების დონე წარმოგვედგინა ძვ. წ. IV საუკუნიდან მაინც.

ერთ-ერთ ასეთ საფუძველს ჩვენ მიერ ბავიეთში გათხრილი ნაგებობანი და პირველყოვლისა გრანდიოზული ზღუდეები შეიძლება წარმოადგენდნენ. ნაგებობათა ამ ჯგუფს, როგორც წინ ითქვა, ჩვენ ვაერთიანებთ არმაზციხე I-ში.

არმაზციხის უძველესი ფენა, როგორც ვნახეთ, ძვ. წ. IV—III საუკუნეებს მიეკუთვნება, ე. ი. არმაზციხეში აღმოჩენილი ზღუდეები და ნაგებობანი ოთხანი წლით მაინც უსწრებენ მცხეთის პირველ წარწერას, რომელიც, როგორც ცნობილია, ახ. წ. 75 წელს არის ამოკვეთილი²⁰. მაშასადამე.

¹⁸ შ. ამირანაშვილი, თბილისის გარეუბნები. თბილისი—საიუბილეო კრებულის, თბ., 1946, გვ. 206.

¹⁹ А. И. Амиранашвили, Иберия и римская экспансия... ВДИ, № 4, 1938, გვ. 172.

²⁰ ჯერ კიდევ ი. პომპილოვსკიმ აღნიშნა, რომ მცხეთაში 1867 წელს აღმოჩენილი წარწერა ამოკრილია ახ. წ. 75 წლის 1 ივლისს შემდეგ; შტრ. И. Помпаловский, Сборник греческих и латинских надписей Кавказа, СПб., 1861, გვ. 68.

თუნდაც ამის გამო არ შეიძლება (იბერებს) ახ. წ. პირველ საუკუნეში სიმაგრეთა მშენებლობის გამოცდილება არ ჰქონოდათ.

კლასიკურმა მწერლობამ შემოინახა ცნობა რომელი სარდლის პომპეუსის ლაშქრობის შესახებ საქართველოში (იბერიაში). დიონ კასიოს კოკეიანი, როდესაც იბერიაში პომპეუსის ლაშქრის შემოკრას აღწერს, აღნიშნავს, რომ ადგილი, რომელიც ხეობის კარად ითვლებოდა, რომელიც სარდლმა ხელში ჩაიგდო და ციხეში თავისი მეციხოვნენი ჩააყენაო. დიონის თხრობის მთელი მსვლელობა საესებით ცხადსა ხდის, რომ იბერთ-სატანტო ქალაქს ციხე-სიმაგრეები უკვე ჰქონია მტკერის აქეთა (მარჯვენა — ა. ა.) მხარეს²¹. პომპეუსს აქ დახვდა ციხე-სიმაგრეები, რომელშიაც ქართველთა მეციხოვნე ჯარი იყო. სწორედ პირველ რიგში ამ გამაგრებულ ქალაქში და მხოლოდ შემდეგ „დიდ მცხეთაში“ შეაყლა თავი უცხოელო დამპყრობლების წინააღმდეგ ბრძოლაში პომპეუსის ჯარს, პლუტარქეს ცნობის მიხედვით, 9 ათას-მა ქართველმა²². შემდეგ, როგორც ცნობილია: პომპეუსმა დაანგრია და ეცხლს მისცა ეს სიმაგრეები. ეს ცნობაც აშკარად ადასტურებს, რომ ქართველებს ახ. წ. 75 წელზე გაცილებით ადრე ჰქონიათ ციხე-სიმაგრეები მცხეთაში; ე. ი. უკვე საკმაო გამოცდილებაც უნდა ჰქონოდათ მათ სიმაგრეების მშენებლობაში.

წინ უკვე ითქვა, რომ არსებობს სტრაბონის მიერ შემონახული ცნობა იმის შესახებ, რომ იბერიაში „გვეზღებდა კრამიტის სახურავებიც და არქიტექტურული ხელოვნების წესების თანახმად აშენებული ბინები და საბაზრო ადგილები და სხვა საზოგადოებრივი შენობები“²³. ეს ცნობები თვით ა. ბოლტუნოვს ახალი გამოკვლევის მიხედვით, ძვ. წ. აღრიცხვის მეორე საუკუნეს მიიწვას ასახავს; მაშასადამე, მცხეთის პირველი წარწერის ამოკვეთამდე ორიოდ საუკუნით ადრე არა მარტო გი-

მოცილილი, არამედ შესანიშნავად დახელოვნებულნი ყოფილან ქართველები კედლებისა და ციხე-ქალაქების მშენებლობის საქმეში, როგორც ეს, ამ შემთხვევაში, სტრაბონის ცნობიდან ჩანს. ე. ი. იბერთა ამ მხრივ გამოუცდლობაზე საუბრის საფუძველი აქაც არ ჩანს. ამასვე ამტკიცებს „მეფეთა ცხოვრებაც“... „რომლის ავტორი ქვითიარით მშენებლობას ძვ. წ. აღრიცხვის III საუკუნისათვის ჩვენში გავრცელებულად თვლის“²⁴.

დაახლოებით იმ ხანის სხვა წარწერებში მოხსენებული სიტყვა *αἰχμασση*, აორისტი სიტყვისა *αἰχμα* — „ვიშენებ“ — „ვაარსებ“, ყოველთვის ნამდვილად ახალმშენებლობას ან დაარსებას კი არ გულისხმობდა, არამედ აღდგენას ან გამაგრებასაც²⁵. ასე მაგ., ახლა საესებით ცხადია, რომ გარნიში აღმოჩენილი ახ. წ. 77 წლის ბერძნულ წარწერა ეხება ციხე-სიმაგრის აღდგენას და არა აშენებას, თუმცა წარწერაში აშენება იკითხება საესებით უეჭვოდ. გარნიის შემთხვევაში *αἰχμασση* — „აშენება“ რომ „აღდგენას“ გულისხმობს, ეს უკანასკნელად კარგად გაარკვია პროფ. კ. ტრევერმა, რომელმაც ჩვენის აზრით სამართლიანად მიუთითა, რომ: «Гарнийская надпись сообщает, что Тиридат строит в 77 г. крепость и усадьбу в Гарни, но уже в 52—53 гг., то-есть, за двадцать пять лет до этого в Гарни имелись и стены и царское жилище, судя по рассказу Тацита» (Аналы. кн. XII, гл. 45—56) и в этой крепости (castellum) сидел царь Митридат и оборонялся от напавшего на него племянника иберийского царевича Радамиста. В этом сообщении Тацита для нас важно, что в 52—53 гг. Гарни был крепостью»²⁶.

სააღმშენებლო საქმეში ქართველთა დიდი გამოცდილების საილუსტრაციოდ ბაგინეთში აღმოჩენილ ძეგლებთან ერთად უნდა გავითვალისწინოთ არმაზციხე I-ისათვის დამახასიათებელი სიმაგრეებისა და ნაგებობათა ნაშთის აღმოჩენა წიწამურში²⁷, სარკინე-ქალაქის მიდამოებში და გო-

²¹ ს. ხ. ანანია, ბარათაშვილთა გენეალოგიისათვის შრომები, II, თბ., 1952, გვ. 471.

²² К. В. Тревер, Надпись о построении армянской крепости Гарни. Л., 1949, гв. 29.

²³ ა. ბოლტუნოვი, ანტიკური წყაროების შესახებ — წიწამური-ისტირის ინსტიტუტის შრომები, ტ. IV, ნაკვ. I, თბ., 1958, გვ. 131 და შემდგ.

²⁴ ა. ბოლტუნოვი, მცხეთა—ქართლის სამეფოს ძველი დედაქალაქი, თბ., 1959, გვ. 58—61.

²¹ Дион Кассий Коккнан, Римская история, XXXVII, 1, ВДИ, № 2, М., 1948, гв. 270.

²² П л у т а р х, «Сравнительные жизнеописания». Пемпей, XXXIV, ВДИ, № 4, 1947 гв. 342.

²³ С т р а б о н, «География» XI 3, I; ВДИ, № 4, 1947, гв. 217.

თ. ყაუხჩიშვილი, სტრაბონის გეოგრაფია, თბ., 1957, გვ. 127.

²⁴ დეონტი მროველი, „მეფეთა ცხოვრება...“, ქართლის ცხოვრება, I, თბ., 1955, გვ. 8.

რის ცინებზე. აქ IV—III საუკუნეების, ე. ი. არმაზ-
ციხე I ტიპისა და მისი თანადროული ძეგლების.
გერძოდ ზღუდასა და კოშკების ნაშთების აღმოჩე-
ნა იმასაც ადასტურებს, თუ რა სიძლიერით დაუწყ-
ყით ქართლის სამეფოს მეთაურებს, არამარტო
დედაქალაქის, არამედ სამეფოს უმთავრეს ციხე-
ქალაქთა გამაგრება, უეჭველია მტკვრის ორივე
მხარეზე. სარკინე იმიტომაც იპყრობდა ყურად-
ღებას, რომ აქ დასავლეთის ჭიშკარია დედაქალა-
ქისა; გორი კი დიდი ქალაქი და გზაჯვარედინის კვა-
ნძი იყო, რომელიც ერთნაირად უყრიდა თავს
მტკვრისა და ლიახვის ხეობებს, ე. ი. ჰკეტავდა
მნიშვნელოვან გზას.

ჩვენის აზრით, აქ მთავარი ის კი არ იყო, რომ
იბერები გამოუცდელნი იყვნენ და რომის დახმარ-
ების საჭიროებდნენ ციხე-სიმაგრეების მშენებ-
ლობაში. აქ გადამწყვეტი მნიშვნელობა თითონ
რომის ინტერესებს უჭირდა; რომაელებს ციხე-ქა-
ლაქთა და გლავან-ზღუდეთა გამაგრებით უნდო-
დათ ე. წ. მეგობრობისათვის გაესვათ ხაზი. მათ
იბერიის დაცვა მხოლოდ იმდენად აინტერესებდათ.
რამდენადაც ქართველები ძლიერ ძალას წარმოად-
გენდნენ იმ სიტუაციაში, როგორც სპარსელთა, ისე
რომაელთა წინააღმდეგ და, განსაკუთრებით, ძლი-
ერად გამოიყურებოდნენ სპარსელთა და რომაელ-
თა დაუსრულებელი ჭიშკობის სინათლეზე.

ვესპასიანეს ეს ნაბიჯი იყო გაგრძელება რო-
მაული პოლიტიკისა, რომლის თავისებურება საქა-
რთველოში, სხვათა შორის, იმაში მდგომარეობ-
და, რომ ქართველები ნეიტრალური მაინც ყოფი-
ლიყვნენ, თუ რომაელთა დამხმარე არა, მათ აღ-
მოსავლურ პოლიტიკაში. ამაზე ამბობდა აკად.
ს. ჯანაშია: „პირველი საუკუნის მეორე ნახევარ-
შიაც, როცა ქართლში ფარსმან პირველის შვილი
მითრიდატი მეფობდა, რომაელები კვლავინდებუ-
რად ცდილობდნენ ქართლის მეფისა და ხალხის
გულის მონადირებას“²⁸.

ამ თვალსაზრისით ისიც არის დამახასიათებ-
ელი, რომ რომაელები დედაქალაქის ზღუდეს ამა-
გრებენ. როგორც ჩანს, იმპერატორმა ვესპასიანემ
და მისმა სარდლებმა კარგად იცოდნენ, რომ ქარ-
თლის დედაქალაქს საფრთხე უფრო სამხრეთიდან
ემუქვებოდა; ალბათ მათთვის ყველაზე ცოცხალი
იყო მოგონება პომპეუსის ლაშქრობისა ამ მხრი-
დან. ის, რაც ძვ. წ. 65 წელს პომპეუსმა დაანგრია
და ცეცხლს მისცა რომაელებთან მტრულად განწყ-

ობილ იბერთა (ქართველთა) დედაქალაქში, 140
წლის შემდეგ გაამაგრა ვესპასიანემ, რომელიც
ყოველთვის ხმარობდა ქართველთა მეფის და ხა-
ლხის გული მოევო. რაკი ძალით დაპყრობა უიმე-
რო შეიქმნა. უნდა ვიფიქროთ, რომ ამაში აირეკ-
ლა რომაელთა საემაოდ ელასტიური პოლიტიკა
ჩვენში; მცხეთის გალავნის გამაგრებაც ვესპასი-
ანეს დიპლომატიური ნაბიჯი უფრო იყო, ვიდრე
თავდაცვითი ღონისძიება.

ზემოთ აღნიშნული საფუძველი გვაძლევს და-
ვასკვნათ. რომ სიმაგრეები მცხეთაში. ამ ადგილა-
საც კი, პირველად რომაელებს არ აუშენებიათ.
შესაბამისად მცხეთის პირველი წარწერის ბოლო
ნაწილის თარგმნისას ეს გარემოება უნდა გავით-
ვალისწინოთ და კედლების „განმტკიცებას-გამაგ-
რებას“ მივანიჭოთ უპირატესობა. ზემოთ მოტანი-
ლ საბუთები, ჩვენის აზრით, ადასტურებენ, რომ
მითითებულ წარწერაში ვამაგრებაზე უნდა
იყოს საუბარი და არა ახალ მშენებლობაზე —
აშენებაზე. ამასთანავე, დაუსაბუთებელი რჩება
ა. ბოლტუნოვას მოსაზრება სიმაგრეთა მშენებლო-
ბის საქმეში ქართველთა გამოუცდლობის შესა-
ხებ.

წარწერის საერთო დახასიათებისას ყურადღე-
ბას იქცევს ის გარემოება, რომ 17 სტრატეგონიდან
13—ვესპასიანეს და წის თანამებრძოლთა ტიტულ-
ების ჩამოთვლას მოიცავს. სხვათა შორის, ბეე-
რი არაპირველხარისხოვანი ამბებიც აღნიშნულია.
მაშინ, როდესაც ქართლის მეფეთა ტიტულები
„დიდი მეფე“; „მეფე დიდი“ ერთხელაც არ არის
აღნიშნული. როგორც ვიცით, წერილობითი წყა-
როები (მათ შორის ეპიგრაფიკული არაქართუ-
ლიც) ადასტურებენ, რომ ქართლის მეფეები „დი-
დი მეფის“ ტიტულს ატარებდნენ. ამასთან დაკავ-
შირებით იბაღება კითხვა — ხომ არ არის ესეც
იმის დამატებითი მაჩვენებელი, რომ წარწერა
შედგენილია განსაზღვრული განწყობილებით აღ-
ქურვილი უცხოელის მიერ?

ქართლის სამეფოს ძველი დედაქალაქის ტო-
პოგრაფიისათვის მნიშვნელოვანია გაირკვეს მითი-
თებული წარწერის აღმოჩენის ადგილი, რადგან
წარწერაში მითითებული ზღუდე მცხეთა ქალა-
ქის ტერიტორიას საზღვრავდა სამხრეთ-აღმოსავ-
ლეთ მხარეზე.

ა. ბართოლომეის ცნობა იმის შესახებ, რომ
წარწერიანი ქვა აღმოჩნდა თბილისი-მცხეთის გზა-

²⁸ საქართველოს ისტორია, თბ., 1946, გვ. 82.

ტავილზე, მცხეთიდან 6 ვერსზე. გზის მოსახვევში, მტკერის ნაპირას, სადაც ციციბო კლდეებში გამოკვეთილი გამოქვაბულები ჩანს, ჩვენის აზრით, საკმაოდ ზუსტია. ჩვენ ამ წარწერის განხილვის დაწყებისთანავე აღვნიშნეთ, რომ ეს არის ზემო აკვალის რკინიგზის ახალი ხიდის მიღამო.

ჩვენზე უფრო ადრე ამ წარწერის აღმოჩენის ადგილას განსაზღვრა სცადა პროფ. ლ. მელოქსეთ-ბეგმა და ის აზრი გამოთქვა, რომ წარწერიანი ქვა 1867 წელს აღმოჩნდაო თბილისიდან მცხეთამდე რკინიგზის გაყვანისას, კლდის აფეთქების დროს. არმაზის ანუ ბაგინეთის ქედის ცხვირთან²⁹. ლ. მელოქსეთ-ბეგის ეს განსაზღვრა არ ემთხვევა აღნიშნული წარწერის პირველი გამოქვეყნების ა. ბართოლომეის ცნობას იმის შესახებ, რომ წარწერა აღმოჩნდა მცხეთიდან 6 ვერსის დაშორებით, იმ ადგილას, სადაც კლდეში გამოქვაბულებია გამოკვეთილი. ლ. მელოქსეთ-ბეგის მოსაზრება ეწინააღმდეგება ა. ბართოლომეის საკმაოდ დამაჯერებელ ცნობას, იმიტომ, რომ: ა) არმაზის ანუ ბაგინეთის მისი ცხვირიდან მცხეთამდე 6 ვერსი კი არა. დაახლოებით 1 კილომეტრია ახლანდელი გზით, რომელიც ასიოდე მეტრით უფრო გრძელია ძველ გზასთან შედარებით, იმის გამო, რომ ახალი ხიდი აშენებულია უფრო ზევით, ვიდრე 1867 წელს მოქმედი ძველი ხიდი; ბ) არმაზის ანუ ბაგინეთის ქედის ცხვირთან გამოქვაბულები კი არ არის, არამედ ერთადერთი პატარა გამოქვაბულება.

პროფ. ლ. მელოქსეთ-ბეგს დაწვრილებით არა აქვს განხილული საკითხის ეს მხარე და, რა თქმუნდა, არც სათანადო საბუთები აქვს მოხსენებული თავისი მოსაზრების დასადასტურებლად.

როგორც ჩანს, ლ. მელოქსეთ-ბეგი არც დ. ბაქრაძის სათანადო ცნობას უწყევს ანგარიშს. დ. ბაქრაძეს წარწერის აღმოჩენის ადგილი მკაფიოდ აქვს მითითებული და თანაც სწორედ შოსე-გზის (და არა რკინიგზის) მშენებლობასთან დაკავშირებული. აი რას წერდა ამ საკითხზე დიმიტრი ბაქრაძე 1875 წელს: დიღმის ველის დასასრულს გზა შედის «В дикое, скалистое ущелье... где многие утесы покрыты остатками укреплений и башень и где, не доезжая 6-ти верст до Михета, на самом берегу Курь, в 1867 г., при проложении шоссейной дороги, случайно открыт замечательный песчаниковый камень... скатившийся

с вершины от крепостны... с греческою надписью 75 г. по Р. X.»³⁰

რაკი მცხეთის პირველი წარწერის აღმოჩენის შესახებ ერთმანეთისაგან განსხვავებული მოსაზრებაა გამოთქმული და ამასთანავე, პროფ. ლ. მელოქსეთ-ბეგისათვის დიდი მნიშვნელობა აქვს იმას, თუ სად უნდა მდგარიყო ეს სტელა, საჭიროა უფრო დანამდვილებით გაირკვეს და შესაძლებლად ზუსტად დადგინდეს ამ წარწერის აღმოჩენის ადგილი. ამ საკითხის გარკვევას მცხეთის ისტორიის მეკლევარისათვის არსებითი მნიშვნელობა აქვს, იმიტომაც, რომ წარწერა ქართლის (იბერიის) ტერიტორიაზეა კედელში ჩადგმული; ე. ი. უნდა დავეუფავთ, რომ ის ადგილი, სადაც 1867 წლის მისში წარწერა ნახეს, ახ. წ. 75 წელს ქართლს (იბერიას) ეკუთვნოდა. აქედან ისიც გამომდინარეობს, რომ სიმეგრე, რომლის ვალაჟანში წარწერა იყო ჩასმული, ქართლის ქალაქის სიმეგრე იყო, ე. ი. ახ. წ. აღრიცხვის 75 წლისათვის ქართლის — აღმოსავლურ-ქართული სამეფოს დედაქალაქის მიღამოზე იმ ადგილამდე მანძილ ვრცელდებოდა, სადაც 1867 წლის მისში წარწერიანი ქვა აღმოაჩინეს. ამას კი არსებითი მნიშვნელობა აქვს არმაზის ციხის — დედაქალაქის შიდაციხის ლოკალიზაციისათვისაც.

ჩვენ უკვე მიუთითეთ, რომ ა. ბართოლომეის გამოქვაბულები აქვს ნახსენები; ისიც მცხეთიდან მეექვსე ვერსზე. სად უნდა იყოს მეექვსე ვერსი მცხეთიდან ადვილად ირკვევა. მანძილის დასახელებისას მაშინ გამოსაყალ პუნქტს საფოსტო სადგურები წარმოადგენდნენ. ასე იყო მცხეთაშიაც მამასადაძე, მეექვსე ვერსი მცხეთის საფოსტო სადგურიდან უნდა ვიანგარიშოთ. საკმაოდ კარგადაა ცნობილი მცხეთის საფოსტო სადგურის ადგილმდებარეობა. საკმარისია დაეასახლოთ ე. ვაიდენბაუმის „Путеводитель по Кавказу“. რომელიც 1888 წელს გამოიცა. იქ ნათქვამია: «Михетская почтовая станция находится на правом берегу Курь, близ станции Потн-Тифлисской железной дороги»³¹. ე. ვაიდენბაუმის ამ ცნობას საარქივო მასალებიც კარგად ადასტურებენ. თბილისი-მცხეთის შოსე-გზის ტექნიკურ აღწერილობაში აღნიშნულია, რომ თბილისიდან მცხეთამდე გეგმით 18,6 ვერსია და ამაში შედის

³⁰ Д. З. Баградзе, Кавказ в др. пам. христианства; ЗОЛКА, 1, Т., 1875, стр. 107.

³¹ Е. В. Иденбаум, Путеводитель по Кавказу. Т., 1888, стр. 302.

²⁹ Л. Мелыхсет-Бсков, Армази, Тб., 1937, стр. 28.

იმ შტოს სიგრძე, რომელიც მცხეთის ქვის ხილიდან საფოსტო-სადგურამდე; დოკუმენტში ნათქვამია, რომ მცხეთის ხილიდან საფოსტო სადგურამდე 65 საყენიაო³¹.

ახლა, რაკი საფოსტო სადგურის ადგილი ცნობილია, შეიძლება პირდაპირ გაიზომოს მეექვსე ვერსი და დადგინდება წარწერიანი ქვის აღმოჩენის ადგილი. ვიდრე ეს გაეთდობდეს, საყურადღებოა გაირკვეს მცხეთის შემთხვევაში მანძილის აღნიშვნისას გამოსავალ პუნქტს საფოსტო სადგური წარმოადგენდა თუ სხვა რამ? იმ ხანად, როგორც ეს საარქივო დოკუმენტებიდან ჩანს, მანძილი მხოლოდ დამზოლოდ საფოსტო სადგურებიდან იზომებოდა. თბილისი-მცხეთის შოსეგზის მშენებლობის უფროსის იაკობოვისკის 1807 წლის საქმეებში და, აგრეთვე, შემდეგი წლების მასალებში, აშკარად ჩანს, რომ გზის გაფართოების, ახალა გზის გაყვანის თუ შეკეთების დროს მანძილი საფოსტო სადგურებს შორის აღინიშნებოდა. ეს დადასტურებულია ნახაზებითაჲს³².

ამ მოსაზრების დასადასტურებლად ჩვენ ვაქვეყნებთ ს. ესაძის არქივში დატულსა და აქ მხრივ საყურადღებო შემდეგ ცნობას: «От Михета шоссе идет по ущелью Куры. все более и более суживающемся, и у подножья правобережных гор, с первой же версты подойдя к полотну железной дороги, идет подле него до 6-й версты, где бл из прекрасного железного моста пересекает его. Тут железная дорога переходит на левый берег Куры, а шоссе остается на правом.

На крутых обрывах хребта, возвышающегося над уровнем Куры на 650—808, ф. в вышине втесов в диком камне высечены пещеры, не имеющие четырехугольные отверстия»...³³

ამ ამონაწერიდან ირკვევა, რომ მცხეთიდან პირველ ვერსზევე შოსე გზა მიყვება რკინიგზის ხაზს, ე. ი. გზის სათვალავი იწყება სადღაც იმ ადგილას, სადაც შოსე გზა რკინიგზის ხაზს უახლოვდება. ჩვენის აზრით, ეს საფოსტო სადგური უნდა იყოს და ამრიგადაც, აშკარადღება, რომ სათვალავი საფოსტო სადგურიდან იწყებოდა. ამ ცნობაში ჩვენ მიერ ხაზგასმული ადგილი დასტურებს, რომ შოსე გზა გადაკვეთს რკინიგზას მეექვსე ვერსზე მცხეთიდან. შოსე გზისა და რკინიგზის გადაკ-

ვეთის ადგილი ყველასათვის კარგად არის ცნობილი; ეს რკინიგზის ძველი ხიდის მიღობობა, ზემოთ მოტანილი ცნობითაც და ფაქტიურადაც; სხვანაირად, ეს მიღამობები მცხეთის საფოსტო სადგურიდან მეექვსე ვერსზეა. ჩვენ ვცადეთ ამ ცნობის შემოწმება და გავზომეთ მანძილი მცხეთამდე იმ ადგილიდან, სადაც შოსე გზა გადაკვეთდა რკინიგზას. დადასტურდა, რომ მეექვსე ვერსზე მცხეთის ძველი ქვის ხილია და ამ ხილიდან 65 საყენით დაშორებული მცხეთის საფოსტო სადგური. ამრიგად დადასტურდა, რომ შოსე გზის მონაკვეთთა სათვალავი მცხეთის საფოსტო სადგურიდან იწყებოდა და მეექვსე ვერსი ახლანდელი ზემო ავქალის ხიდის მიღამობებში მიდიოდა.

ამრიგად, აშკარაა, რომ ბართოლომეის მიერ მითითებული მეექვსე ვერსი ნაქულბაქვევზე მოდის; აქვეა გამოქვამულებიც. საყურადღებოა, რომ ს. ესაძე მცხეთის სადგურიდან მეექვსე ვერსის ხსენების შემდეგ მოგვითხრობს წარწერიანი ქვის აღმოჩენის ამბავს და აღნიშნავს: „При разработке шоссеиной дороги в 1867 г. на 6 версте от Михета, случайно найден посеченный камень, скатившийся с вершины от высоты, с надписью 75 г., по РХ“³⁴. ცხადია, რ. ესაძე ორსავე ცნობაში ერთსა და იმავე მიღამოს გულისხმობს; მეექვსე ვერსზე მცხეთიდან თბილისისაკენ შოსე გზა გადაკვეთს რკინიგზას, იქ. სადაც ზედა³⁵ და მეექვსე ვერსზე მცხეთიდან თბილისისაკენ წარწერიანი ქვაა აღმოჩენილი³⁶.

ფოთი-თბილისის რკინიგზის მშენებლობის საარქივო მასალები საკმაოდ ცხადად დასტურებენ, რომ 1867 წლის მაისში მცხეთა-თბილისის შორის კლდეს რკინიგზის მშენებლები არ ანგრევენ. ამასვე დასტურებს ა. არლუთინსკი-დოლოგო-რუკოვის ნაშრომი: „История сооружения и эксплуатации Закавказской железной дороги...“. შოსე გზაზე კი სწორედ 1867 წლის აპრილიდან გაშლილი მუშაობა იყო და კლდის აფეთქებაზეც ანტენსიურად მუშაობდნენ. ამას ამტკიცებს თბილისი-მცხეთის შოსე გზის სამუშაოების უფროსის საარქივო მასალებიც. მათვე საქმე იხსენებთ ვინმე იშხანოვის თხოვნით. ეს თხოვნა იშხანოვის გაუგზავნია VIII ოლქის უფროსისათვის და სამუშაოების უფროსთან — იაკობოვისკისთან ანგარიშსწო-

³¹ ცენტრ. ისტ. არქივი, ფოლი 333, ანაწერი 1, ფურც. 16.

³² იქვე, ფოლი 333, 317 და სხვ.

³³ იქვე, ფოლი 1438, ფურც. 54, № 450.

³⁴ იქვე, ფურცელი 55.

³⁵ იქვე, ფურც. 54.

³⁶ იქვე, ფურც. 55.

რების საფუძველზე შექმნილ უკმაყოფილებას აგვიწერს. ჩვენთვის საინტერესო თვალსაზრისით თხოვნის პირველ გვერდზე აღნიშნულია შემდეგი: «В настоящем году в апреле месяце я заключил условие с инженером Штабс-капитаном Якубовским, который взяла на себя обязанность разработать от Дигомского поля до Мухетской почтовой станции дорогу в скалистых местах по утвержденным и составленным во время производства работ профилям скалы в 5 т. к. с...»³⁷ აქედან უკვე აშკარად ჩანს, რომ კლდის აფეთქების მთავარი სამუშაოები 1867 წლის აპრილს შემდეგ უწარმოებიათ. თავის საპასუხო რაპორტში იაკუბოვსკი წერს შემდეგ: «С разрезкою Вашего Высочайшего Высочайшего, для более выгодной операции работ, по устройству Тифлисо-Мухетского шоссе, мною было заключено и представлено на рассмотрение Ваше условие, от 25 апреля сего года, с туренкоподанным греком Феодором Ишхановым на следующие работы:

а) на разработку скалистых мест дороги от белого духана до Мухетской почтовой станции; б) постройку поддерживающих стен и в) устройстве каменных парапетов и фундаментов под ними»³⁸.

ამის შემდეგ იაკუბოვსკი საკმაოდ დაწვრილებით აღწერს მუშაობის მსვლელობას, საიდანაც ირკვევა, რომ მაისში მრავალრიცხოვანი ჭვრუფები მუშაობდნენ გზის აფეთქებაზე. ხოლო შემდეგ იშხანოვმა პირობა არ შეასრულა და ჯერ შეასუსტა მუშაობა, ხოლო შემდეგ შეწყვიტა კიდევაც. ჩვენთვის ახლა ისაა საინტერესო, რომ 1867 წლის მაისში ინტენსიური მუშაობა წარმოებდა კლდის ასანგრევად მცხეთასა და თბილისს შორის; თუ ასე ვავისწვნებთ ცნობას იმის შესახებ, რომ წარწერიანი ქვაც 1867 წლის მაისში აღმოჩნდა, მაშინ ცხადი გახდება, რომ წარწერა შოსე გზის მშენებლობისას აღმოჩენილა და არა რკინიგზის მშენებლობისას, როგორც ფიქრობდა პროფ. ლ. მელიქსეთ-ბეგი. რაკი წარწერა შოსე გზის მშენებლობისას აღმოჩნდა და არა რკინიგზის გაყენებისას, სხვა საბუთებთან ერთად, ეს გარემოებაც იმის სასარგებლოდ ამბობს, რომ წარწერა ბაგინეთთან, არმაზის მთის ცხვირთან არ აღმოჩენილა; არამედ — ნაქულბაქევიანს, სადაც აუცილებელი იყო კლდის აფეთქება შოსე გზისათვის, და არა რკინიგზისათვის, რომელიც ამ ადგილას მტკვრის მარცხენა ნა-

პირზე, სწორ მიწოდარზე გადის. ცნობილია, რომ ნაქულბაქევიანს კლდის სამუშაო რკინიგზამ პირველად მხოლოდ 1939 წელს დაიწყო, ახალი ხიდის მშენებლობისა და მტკვრის მარჯვენა ნაპირზე რკინიგზის გადატანასთან დაკავშირებით.

პროფ. ლ. მელიქსეთ-ბეგის ნაშრომების გამოქვეყნებამდე მცხეთის პირველი წარწერის აღმოჩენის ადგილის შესახებ აზრთა სხვადასხვაობა არც არსებულა. მას შემდეგ, რაც ლ. მელიქსეთ-ბეგმა იბერიის და სამხრეთი სახელმწიფოს საზღვარი მცხეთასთან მტკვარზე დადო, როგორც ჩანს, დაეჭვდა 75 წლის წარწერის აღმოჩენის ადგილის განსაზღვრაში და ამ წარწერის აღმოჩენის ადგილი შეუფარდა თავის დებულებას ჩრდილოეთის და სამხრეთის სახელმწიფოთა საზღვრის შესახებ და ასეთ ადგილად არმაზის მთის ცხვირი აღიარა; ისე, რომ არც უარყო და, საერთოდ, არც მოიხსენია ა. ბართოლომეის, პ. იოსელიანის, დ. ბაქრაძის, ს. ესაძის და სხვ. საკმაოდ ზუსტი და პირდაპირი ცნობა ამ წარწერის აღმოჩენის ადგილის შესახებ.

იმას გარდა, რომ ბართოლომეის მანძილი მცხეთიდან საკმაოდ ზუსტად აქვს მითითებული, ის აღწერს იმ ადგილს, სადაც მისი აზრით ეს ციხე უნდა მდგარიყო: «В настоящее время на площадке, где надо предполагать место крепости, видны остатки не так давно бывшей здесь грузинской деревни, — остатки каблей и развалины маленькой церкви»³⁹. ა. ბართოლომეის თხოვნით 1867 წელს, მისი ნაშრომის ამ ადგილისათვის პ. იოსელიანს გაუკეთებია შენიშვნა, რომელიც ბართოლომეიმ მაშინვე გამოაქვეყნა. პ. იოსელიანი განმარტავს: «Местность эта известна в географии и в истории Грузии под именем Накулбакеви (наქულბაქევი), т. е. бывшее торговое место. Слово древнее ქულბაქი да ქულა значит лавку, ряд лавок, рынок. Древняя Армастика Плиния и Страбона, как город древний, оканчивалась в Накулбакеви»⁴⁰.

ამრიგად: მცხეთის 75 წლის წარწერის აღმოჩენის ადგილის სწორი განსაზღვრა პირველად ა. ბართოლომეიმ მოგვცა. ა. ბართოლომეის ცნობას აღმოჩენის ადგილის შესახებ საკვებით სწორად განმარტავს პ. იოსელიანი. ეს ადგილია — ზემო ავკალის ახალი ხიდის — ე. ი. ნაქულბაქევის მიდამოები. ა. ბართოლომეის და პ. იოსელიანის განსაზღვრას, ადასტურებს სათანადო საარქივო მასა-

³⁹ А. И. Бартоломей, Две классические надписи, 83.

⁴⁰ იქვე, პ. იოსელიანის შენიშვნა, გვ. 5.

³⁷ იქვე, ფონდი 333, საქმე 10, ფურცელი 7.

³⁸ იქვე.

ლებიც. ა. ბართოლომეის, პ. იოსელიანის, დ. ბაქრაძის, ს. ესაძის, ე. ვაინდენბაუმის ნაშრომებისა და გამოუქვეყნებელი საარქივო მასალების საფუძველზე და, აგრეთვე, ახალ არქეოლოგიურ აღმოჩენათა გათვალისწინების შემდეგ, ჩვენ ვერ ვპოულობთ საფუძველს ლ. მელიქსეთ-ბეგის მოსაზრების სასარგებლოდ და დადგენილად მიგვაჩნია, რომ მცხეთის საპირველი წარწერა აღმოჩენილი იყო 1867 წლის მაისში, საქართველოს სამხედრო გზის გაფართოების დროს, ნაქულბაქვეთან კლდის აფეთქებისას.

ამ წარწერის აღმოჩენის ადგილის დაზუსტებას სხვა მნიშვნელობაც აქვს. ირკვევა ქართლის ძველი დედაქალაქის სამხრეთ-აღმოსავლეთი საზღვარი, სადაც ზღუდე ყოფილა აღმართული და რომლის გამაგრების შესახებ 75 წლის წარწერა მოგვითხრობს.

დედაქალაქის სამხრეთ-აღმოსავლეთი ზღუდის აღმოჩენის მნიშვნელობა უფრო ცხადი გახდება, თუ ამ საკითხზე ადრე გამოქვეყნდნ მოსაზრებებს გაეიხსენებთ⁴¹.

მეორე წარწერა (ტაბ. XLIX, 3) აღმოჩნდა 1872 წელს მცხეთის ჩრდილოეთ მხარეს; სამთავროს არქეოლოგიური ვახტანგის დროს. ეს ებრაული ეპიტაფია გვიანდელი ქვისსამარხის შესადგენად ყოფილა გამოყენებული. 1875 წელს თბილისში კავკასიის არქეოლოგიის მოყვარულთა საზოგადოების მეცნიერულ წერილთა I ტომში გამოქვეყნებულ იქნა ი. ჩორნის თარგმანი, ხოლო 1884 წელს დ. ხვოსონმა ამ წარწერას საგანგებო ნაშრომი მიუძღვნა თავის ცნობილ „ებრაულ წარწერათა კრებულში“.

დ. ხვოსონს საქმოდ დაწვრილებითა აქვს განხილული წარწერის მცხეთაში მოხვედრის ვითარება, ქალაქში ებრაელთა კვარტალის არსებობის საკითხი, წარწერის ამოკითხვისა და თარგმნის სირთულე და სხვ.

დ. ხვოსონმა მცხეთაში 1872 წელს აღმოჩენილი წარწერა ეპიტაფიად მიიჩნია და ასეთი თარგმანი გამოაქვეყნა: „Что гроб дорогого (почтенного?) отца Иегуды, прозванного Гурк. Место его покая да будет с благочестивыми, его воскресение с (в общении) праведными“⁴².

შინაარსი წარწერისა არ იძლევა რაიმე მნიშვნელოვან ისტორიულ ცნობას. ის მხოლოდ იმის მასვენებელია, რომ მცხეთაში მართლაც იმოდან ებრაული ენა და შესაძლოა არსებობდა ებრაელთა კვარტალიც. ეს კი წინამდებარე ნაშრომისათვის გარკვეული საბუთია, ანტიკური ხანის ქართლის ქალაქთა მოსახლეობის ეთნიკური შედგენილობის დასასაჩივებლად.

დ. ხვოსონი აღნიშნავდა, რომ წარწერის შინაარსსა და ენას არ შეუძლია რაიმე მითითება მოგვეცეს ეპიტაფიის დასაბარებლად, მაგრამ საამისო პასუხს გვაძლევს დამწერლობის ფორმა. ამ მონაცემებისა და იმის მიხედვით, რომ სახელი Гурк უფრო გვიან არა გვხვდება, ამ წარწერას ავტორი IV—V საუკუნეს აკუთვნებს.

მესამე წარწერა. 1938 წლის ოქტომბერში მცხეთაში არაგვის მარჯვენა ნაპირზე, საქართველოს სამხედრო გზის დასავლეთით, სამთავროს ველზე, შენობის საძირკვლისათვის მიწის გაჭრისას ქვისსამარხები აღმოჩნდა. სამარხები მუშებს გაეხსნათ და მათი ყურადღება სამარხთა კედლებად გამოყენებულ, წარწერიან ქვებს მიუქცევია. აღმოჩნდა ქვიშაქვის ორი წარწერიანი ლოდი. ერთ მათგანზე ბერძნული წარწერაა ამოკვეთილი (ტაბ. XLVIII, 3), მეორეზე კი — ებრაული

ბერძნული წარწერა ამოკვეთილია ქვიშაქვის ლოდზე, რომელიც თავიდანვე მცხეთის მხატვართუხუცესისა და ხუროთმოძღვრის საფლავზე მდგარა, მაგრამ შემდგომ, როგორც ჩანს, მეროდ გამოუყენებიათ — უკვე სამარხის კედლად, ისევე, როგორც არა ერთი აქ განხილული წარწერიანი ლოდი. ბერძნული წარწერა 15 სტრიქონიანია. მიწიდან ამოღებისას ლოდი ორად გატეხილა, რის გამოც ტექსტი დაზიანებულია, ქვა გადატეხილია მე-11 და მე-12 სტრიქონებს შორის; შესაბამისად, უმთავრესად ეს ორი სტრიქონია დაზიანებული. მაგრამ თავი და ბოლო აკლია მე-9—12 სტრიქონებსაც; განსაკუთრებით ეს ითქმის მეთერთმეტე სტრიქონის შესახებ. თავისთავადაც წარწერა კარკად შენახული არაა. ადვილად შლადი ქვიშაქვა პაერზე დიდხანს ვერ ძლებს. ის ნიადაგში მოხვედრის შემდეგაც იშლება. ისიც შეიძლება აღი-

⁴¹ ა. აფაქიძე, არმაზციხის ლოკალიზაციის საკითხ-სათვის. ისტორიის ინსტიტუტის შრომები, IV, ნაკვ. I, თბ., 1958, გვ. 71—98; იქვეა სათანადო ლიტერატურის განხილვა მოკლეული; იხ. აქვე, არმაზციხის უბანი.

⁴² Д. А. Хвольсон, Надгробная надпись из Мухета... Сборник сврейских надписей, содержащий надгробные надписи из Крыма и надгробные и другие надписи на иных мест... СПб., 1884, гл. 132.

ნიშნის, რომ ასოები მაინცდამაინც ღრმად არ ამოუყვებით, რის გამოც რამდენიმე ასო თითქმის გადალესილია და ცხადია, ძნელად იკითხება. წარწერის შემსრულებელიც მაინცდამაინც დახელოვნებული არ ყოფილა; ასოები თანაბარი და ზომიერი არაა, სტრაქონებიც ზოგჯერ აღუნულია. სტელა სინალოთ 64 სმ-ია, სიგანით 34-დან 37,5 სმ-მდე აღწევს, ე. ი. ქვედა ნაწილი უფრო ფართოა. ხოლო ზედა ნაწილი დასაწყისიდან 14,5 სმ-მდე უფრო თელიცაა.

წარწერის პალეოგრაფიული ანალიზისა და ტექსტის დაწვრილებით განხილვისა და შესწავლის შემდეგ პროფ. ს. ყუხჩიშვილმა გამოაქვეყნა ასეთი თარგმანი:

„აქ განვისვენებ მხატვართ-უხუცესი და ხუროთმოძღვარი ავრელი აქოლისი — ჩემი მეუღლითურთ, ბევრაზურიათურთ. ვთხოვ მეგობრებსა და გამველებს ყური უგღონ (...), რათა არაეინ და/ახიანოს?..... თუ (ეინმე) გაბედავს დასაფლავებას/ჩვენთან ერთად, ან ჩვენი ტომისანი ან სხვა უცხოელი, პასუსს აგებს თავისი აღდგომის დროს“⁴³.

ამ წარწერის თ. ყუხჩიშვილისეული თარგმანი შესამჩნევად განსხვავდება პირველი თარგმანისაგან და ამიტომ ვაქვეყნებთ მასაც. თ. ყუხჩიშვილის თარგმანი ასეთია:

„ავრელი აქოლისი, მხატვართუხუცესი და ხუროთმოძღვარი აქ განვისვენებ ჩემ მეუღლე ბევრაზურაასთან ერთად. ვთხოვ მეგობრებსა და გამველებს, რომ ყური უგღონ ერთმანეთის... დაახლებით მეთათათასმდე, ისე, რომ თუ ვინმე მოინდომებს ჩვენთან ერთად (დასაფლავებას—?) ან (ჩვენი) ტომისა ან სხვა უცხოელი, პასუხი აგოს თავისი აღდგომისას“.

ტექსტის აღდგენა-შეესებისა და თარგმნისას შეიძლება საყურადღებო იყოს ზოგიერთი არქეოლოგიური დაკვირვებაც; ასე მაგ., ცნობილია, რომ სამთავროს ველზე (ასევე ღიდ მცხეთაში საერთოდ) ერთ სამარხში რამდენიმე მიცვალებულს ასაფლავებდნენ და ისიც არა ერთდროულად. ხშირია შემთხვევები, როდესაც ადრე დამარხულის ჩონჩხი მიყრილია ერთ კედელთან და სამარხის შუაგულში ახალი მიცვალებულია ჩასვენებული. ასეთი წესი ფართოდ ჩანს გავრცელებული IV საუ-

კუნიდან, მაგრამ შეიმჩნევა უფრო ადრეც II—III საუკუნეებშიც.

როგორც მცხეთის მესამე წარწერიდან ირკვევა, მოსალოდნელი ყოფილა ერთ სამარხში არა მარტო ოჯახის წევრის, ახლობლის ან ერთი ტომის მიცვალებულის დამარხვა, არამედ — უცხოელისაც კი. სწორედ ამის შესახებ მოგვითხრობს წარწერის ბოლო ნაწილი.

ამ ცნობას ჩვენთვის არაპირდაპირი მნიშვნელობაც აქვს. ის კარგად ასახავს III—IV საუკუნეებიდან გავრცელებულ დამარხვის წესს და შეიძლება იყოს სამარხთა გაძარცვის ერთ-ერთი ამხსნელი მომენტთაგანიც. მცხეთის დედაქალაქობის ბოლო ხანებში ძველ სამარხთა ხელახალი გამოყენება ისე გავრცელებულა, რომ ადრე დამარხულის „შეიწროებით“ აღარ დაკმაყოფილებულან და სამარხად გამოყენებული ნაგებობები „გაუთავისუფლებდნენ“ ძველი მიცვალებულის ჩონჩხისა და თანხლები ნივთებისაგან. შემდეგ საფეხურზე ქვისსამარხებში თიხის კუბოებიც კი ჩაუდგამთ, უკვე ახალი მიცვალებულებით.

დამარხვის წესის ეს თავისებურება, დამახასიათებელი III საუკუნისა და უფრო კი მომდევნო ხანისათვის, საერთოდ მხარს უჭერს პროფ. ს. ყუხჩიშვილის მოსაზრებას, რომლის მიხედვით ტექსტის ენობრივი ფორმებისა და წარწერის შინაარსის საფუძველზე, მხატვართუხუცესის წარწერა ახ. წ. აღრიცხვის მეოთხე საუკუნეს მიეკუთვნება.

ამრიგად, უკვე ზემოთ აღნიშნულის მიხედვით შეიძლება ითქვას, რომ მხატვართუხუცესის წარწერა III—IV საუკუნეში გავრცელებული დამარხვის წესის შესახებ დამატებით და საკმაოდ საინტერესო წერილობით მითითებას გვაძლევს და ამ მხრივაც მას ჩვენთვის მნიშვნელობა აქვს.

მაკრამ მს თქვა უნდა, ამაში არ არის მაინც მთავარი მნიშვნელობა წარწერისა. პროფ. ს. ყუხჩიშვილს გამორკვეული აქვს, რომ ტექსტში მოხსენებული ავრელი აქოლი პროფესიით არის — ბერძენი და ბერძენი; ე. ი. აქოლი უფროსი, უხუცესი ხუროთმოძღვარი ყოფილა. ამ შემთხვევაში ჩვენ საქმე არ უნდა გვექონდეს ბერძენის ჩვეულებრივ ბერძენულ გაგებას-

⁴³ ს. ყუხჩიშვილი, მცხეთა-სამთავროს ახლად აღმოჩენილი ბერძენული წარწერა, გვ. 581—582.

⁴⁴ თ. ყუხჩიშვილი, ბერძენული წარწერები საქართველოში, თბ., 1951, გვ. 255.

თან, როდესაც ეს ტერმინი სააღმშენებლო სამუშაოთა უფროსს გულისხმობს. იგი რიგით ხუროთმოძღვარს კი არ უნდა ნიშნავდეს, არამედ ღვთაქალაქის ხუროთმოძღვართა (სააღმშენებლო სამუშაოთა უფროსების) საერთო მოძღვარს, ქალაქის მთავარ ხუროთმოძღვარს და მიღებული უნდა იყოს ქართული მთავარი — უფროსი ხუროთმოძღვრის, ხუროთმოძღვართუხუცესის ბერძნულად გადმოცემის გზით. ამრიგად, შესაძლოა აქოლი მცხეთის მთავარი არქიტექტორი ყოფილიყო⁴⁵. ასეთი დასკვნა შეიძლება სამართლიანად ჩავთვალოთ თუ გავითვალისწინებთ, რომ ძველად „არქიტექტორის“ წოდება მხოლოდ იმას შეიძლება ჰქონოდა, ვინც ნამდვილად უფროსი ხურო იყო ან ხუროთა უფროსი იყო. ძველ საქართველოში სხვადასხვა დარგის ხუროები იყვნენ — მაგ., კვერთხ ხურო, ქეთი ხურო, ხით ხურო, და ა. შ. ამიტომ ამ რიგის ხელოსანთა უფროსი უნდა ყოფილიყო არქიტექტორი, ე. ი. ეს წოდება თანამდებობასთან, უნდა ყოფილიყო დაკავშირებული და არა მხოლოდ პროფესიასთან, როგორც ეს უკანასკნელ საუკუნეებში, როდესაც არქიტექტორის წოდებას ატარებდა სათანადო სპეციალობის პირი, რომელიც შეიძლება არავისა უფროსი არ ყოფილიყო. აქ თითქმის ისეთი სურათი, როგორც მსოფროში. სადაც იყვნენ სახელმწიფო მწერლები (γραμματαις) და მათი უფროსი (მთავარი მდივანი, მდივანთუხუცესი) *ἀρχιγραμματαις*⁴⁶ ან კიდევ უფრო ადრე, ძველ შუმერში — უ გ უ ლ ა (მწერალთა უფროსი), ისევე, როგორც მათი წოდება *dur-sar-mah* — დიდი (მთავარი) მწერალი⁴⁷.

პროფ. ს. ყაუხჩიშვილს გარკვეული აქვს, რომ „მეორე ტერმინი *ἀρχιγραμματαις* ბერძნულ სამწერლო ძეგლებში არ გვხვდება, არც ძველ ბერძნულში, არც ბიზანტიურში XII საუკუნემდე; არ გვხვდება იმიტომ, რომ ამ ტერმინის გამოსახტავი ცნება ბერძნულ სინამდვილეში არ არსებობდა. როგორც ამ სიტყვის შემადგენელი ნაწილის მნიშვნელობიდან ჩანს (*γραμματαις* — მხატვარი, *ἀρχι* — უფროსი), ის უნდა ნიშნავდეს „მხატვართ-უხუცესს“; ასეთი თანამდებობა და წოდება კი საბერძნეთში არ ყოფილა: ერთადერთი დასკ-

ვნა, რომელიც აქედან გამომდინარეობს, არის ის. რომ ეს ბერძნული ტერმინი არქიტექტორს — ადგილობრივი საქართველოსათვის არის სპეციალურად შექმნილი მცხეთაში არსებული თანამდებობის პირის წოდების („მხატვართუხუცესის“) გამოსახატავად“⁴⁸.

ჩვენ ზემოთ უკვე აღვნიშნეთ, რომ აქოლი ღვთაქალაქის მთავარი ხუროთმოძღვარი უნდა ყოფილიყო. ამ მოსაზრებას ამაგრებს მეორე ტერმინის განსაზღვრა; მართალია, მოულოდნელია, ღვთაქალაქის მხატვართუხუცესი ყოფილიყო ერთ-ერთი სააღმშენებლო სამუშაოს უფროსი ან რიგითი ხუროთმოძღვარი. ცხადია, ყოველ მცხეთელ ხუროს საფლაგზე მსგავსი სტელაც არ დაუდგამთ — აქოლი ამითაც გამოირჩევა.

წარწერის ს. ყაუხჩიშვილსეული დათარიღება არ უნდა მიუთითებდეს იმაზე, რომ ეს თანამდებობანი იბერიის ღვთაქალაქში IV საუკუნემდე უცნობი იყო. პირიქით, განვითარებული საქალაქო ცხოვრება ამ რიგის მოძღვართა ხანგრძლივ ტრადიციას უნდა გულისხმობდეს. ამ თანამდებობის მოხელეთა ფართო ასპარეზი სწორედ წინა საუკუნეებში იყო; სახელდობრ, ძვ. წ. IV—III საუკუნეებიდან⁴⁹ მაინც და — ახ. წ. I—III საუკუნეებში.

ბერძნული ტერმინის ჩვენში შექმნა მოულოდნელი არაა. ბერძნულისათვის უცნობ თანამდებობათა და წოდებათა გამოსახატავად ტერმინები ითარგმნებოდა, ან პირდაპირ შედიოდა ბერძნულში. ამ შემთხვევაში ტერმინის ქართულიდან თარგმნასთან, ტერმინის ადგილობრივი, ქართლის სამეფოს ღვთაქალაქის საქართველოსათვის შექმნასთან უნდა გვექონდეს საქმე⁵⁰, რაც ჩვენის აზრით, მოულოდნელი არც უნდა ყოფილიყო საქართველოსა და ანტიკური სამყაროს ქვეყნების განვითარებული ურთიერთობის პირობებში.

მხატვართუხუცესისა და არქიტექტორის თანამდებობისა და წოდების არსებობა ჩვენს ძველ ღვთაქალაქში, ქართლის სამეფოში საქალაქო ცხოვრების განვითარების უმნიშვნელოვანესი მაჩვენებელთაგანია. როგორც ჩანს, მხატვართუხუცე-

45 საქართველოს ისტორია, აკად. ს. ჭანაშვილის რედაქციით. თბ., 1946, გვ. 72.

46 Πρωτεια..., გვ. 126.

47 А. И. Тюменев, Государственное хозяйство древнего Шумера, М., 1951, стр. 422.

48 ს. ყაუხჩიშვილი, მცხეთა-სამთავროს ახლად აღმოჩენილი ბერძნული წარწერები, გვ. 582.

49 ა. ა. ავაქიძე, მცხეთა — ქართლის სამეფოს ძველი ღვთაქალაქი, თბ., 1959, გვ. 32.

50 თ. ყაუხჩიშვილი, ბერძნული წარწერები საქართველოში, თბ., 1951, გვ. 256.

სთან ერთად დედაქალაქში მსატვრებიც უნდა ყოფილიყვნენ, რომელთა მ.სტვარი აქოლი, წარწერის თანხმად, მსატვართუხუცესის ტიტულს ატარებდა. ასევეა საკითხი ხუროებისა და მსტვის ხუროთმოძღვრისა — დედაქალაქის მთავარი არქიტექტორისა.

ზემოთ ვნახეთ, რომ წარწერაში ნახსენებია არიან „უცხოელები“; ისიც აღსანიშნავია, რომ წარწერა პირველ პირშია, თითონ აქოლი ამბობს — აქ განვიცევი ებო; ამის მიხედვით ცხადია ხდება, რომ აქოლი თავს უცხოელად არ გრძნობს; იგი ადგილობრივი ან მცხეთის დიდი ხნის მკვიდრი ჩანს; ე. ი. უკიდურეს შემთხვევაში, ის გაქართველებული უცხოელი შეიძლება იყოს. მას ადგილობრივი მსტვრებნი (ცხადია, იბერები) დასახელებული ყავს, როგორც „ჩვენი ტომისანი“ და თავისი ტომის ხალხს კარგად არჩევს „სხვა უცხოელი“-საგან. გამოდის, რომ აქოლი ავრელი იბერიელია — ის თავისთავს თითონაც იბერიელად თვლის. ამასთანავე მნიშვნელოვანია ისიც აღინიშნოს, რომ მსატვართუხუცესის მეუღლის სახელი — ბევრაზურია — პროფ. ს. ყაუხჩიშვილს ქართულ ნიადაგზე წარმოშობილად მიაჩნია⁸¹. პროფ. ვ. აბაევიც აქოლის მეუღლის ბევრაზურიას სახელს კავკასიურ სამყაროს უკავშირებს; სახელდობრ, ალანური ჰკონია მას ეს სახელი და შესაძლებლად მიიჩნია შეადაროს ის ოს. დიგ. „მრავალმეტყველს“: ბეურ — ბევი და ზურ — ლაპარაკი⁸².

ძალიან საყურადღებო პარალელი მოუძებნა ამ სახელს თ. ყაუხჩიშვილმა „სეპნურ საისტორიო ძეგლებში“, სადაც XIV—XV საუკუნეების აქტები ასახელებენ ბევრაზ ბეჩიანს, ხოლო XIII საუკუნის მეორე ნახევრის ძეგლში „მატიანე სუანეთისა კრებისა“ მოხსენებულია: ბეურაზ გაეჩიანი. ამრიგად, ასკენის თ. ყაუხჩიშვილი „სახელი „ბევრაზ“ და „ბევრაზურია“ ჩვენი სამყაროს კუთვნილებდა და არა ბერძნულ-რომაული.

⁸¹ ს. ყაუხჩიშვილი; მცხეთა-სამთავროს... ბერძნული წარწერები, გვ. 583.

⁸² ვ. აბაევვი, არმაზის ბილინგვის გარშემო. საქ-ბეცნ. აკადემიის მოამბე, ტ. V, № 8, თბ., 1944, გვ. 823.

ახლა თუ გაითვალისწინებთ იმასაც, რომ წარწერაში უცხოელები და გამვლელებია მითითებული, იქნებ არ იყოს საფუძველს მოკლებულა ვივარაუდოთ, რომ ამ დროს სამთავროს ველზე, არაგვის მარჯვენა ნაპირას, გზა ყოფილა ჩრდილოეთიდან, რომელზედაც უცხოელებს და სხვა გამვლელებსაც უვლიათ. ეს დასკვნაც უქვევლია, რადგან წარწერის მიხედვითაც საფლავთან ასლრს გზაა საგულისხმებელი, ხოლო წარწერიანი ლოდის შორიგზიდან გადმოტანა ნოსალოდნელი არ არის. რა თქმა უნდა, ჩვენ ამას მივუთითებთ, როგორც ახალ დოკუმენტს არაგვის ხეობიდან საქართველოს დედაქალაქისაკენ მომავალი გზის შესახებ; ამასთანავე, ხაზგასმით აღვნიშნავთ, რომ გზა არაგვის მარჯვენა ნაპირზე ყოფილა შემზღული. სხვა მსრივ გზის არსებობა, ამ გზით მიმოსვლა არაერთხელ ყოფილა დადასტურებულა და გაცილებით უფრო ადრინდელი ავტორების მიერ.

მეოთხე წარწერაც (ტაბ. XLIX, 4; 1938 წელს აღმოჩნდა, მცხეთის მსატვართუხუცესისა და მთავარი არქიტექტორის აქოლის წარწერასთან ერთად და სავსებით ისეთსავე ვითარებაში, რის გამოც ცხადია, რომ: ა) წარწერიანი ლოდი არ ეკუთვნის იმ სამარხს, რომლის კედლად გამოუყენებიათ; ბ) ის საფლავის სტელაა, რომელიც სალდაც ახლო მიდამოებში მდგარა.

წარწერიანი ქვის ზომა ასეთია: სიგრძე — 82 სმ; სიგანე უფრო ფართო (ზედა) ნაწილისა 46 სმ; ქვედა ვიწრო ნაწილისა 36 სმ; სისქე ლოდისა — 12 სმ. ლოდის ზედაპირზე, წარწერის ქვემოთ, ამოკვეთილია პურის, თასისა და სურის გამოსახულება. პური მრგვალია და საკმაოდ მოზრდილია (21×21 სმ); თასი 10 სმ სიმაღლისაა; სურა კი — 19 სმ. ამას გარდა აქვის ზედა ნაწილში გამოსახული უნდა იყოს ხონჩა, რომლის ფარგლებშიაც წარწერა მოთავსებულია⁸³.

⁸³ თ. ყაუხჩიშვილი, ბერძნული წარწერები ს. ქართული. თბ., 1951, გვ. 256.

⁸⁴ გ. წერეთელი, მცხეთის ახლად აღმოჩენილი ეკლესია წარწერა. ენიშის მოამბე, ტ. V—VI, თბ., 1920, გვ. 419.

ლოდზე ამოკვეთილია 5 სტრიქონიანი ებრაული წარწერა, რომელსაც მცირე ფართობი (21 X 28 სმ) უკავია. სტრიქონები თანაბარი სიგრძისა არ არის; პირველი ორი 24 და 23 სმ-ია; მესამე — 22, მეოთხე — 16, ხოლო მეხუთე — 12 სმ.

გ. წერეთელმა 1940 წელს⁵⁵ გამოაქვეყნა ტექსტის შემდეგი თარგმანი:

1. ეს საფლავი (არის) იოსებ
2. ბარ ჰანანისა (?) ხსენებულ (იყავნ იგი)
3. ნეტარად; და აგრეთვე შალლუმ,
4. ძმა მისი, ხსენებულ (იყავნ)
5. მშვიდობით.

წარწერის პირველ გამომკემელს წარწერის ზუსტად დათარიღება ვერ მოუხერხებია. სამარხის საერთოდ დათარიღებაც ვერ ხერხდება, რადგან სპეციალისტებმა სამარხის გახსნის შესახებ ცნობა დავვიანებით მიიღეს. ასეც რომ არ ყოფილიყო, სამარხის მასალა წარწერის მხოლოდ შედარებითი თარიღისათვის თუ გამოდგებოდა, რაკა წარწერიანი ლოდ ამ სამარხის კედლად მეორედ იყო გამოყენებული.

მიუხედავად ასეთი ვითარებისა პროფ. გ. წერეთელი წარწერას ან. წ. IV—V ს-ით ათარიღებს, უმთავრესად იმ საფუძველზე, რომ მცხეთაში გასული საუკუნის სამოცდაათთან წლებში ნაპოვნი ებრაული წარწერა პროფ. დ. ხვოსონმა IV—V საუკუნეებს მიაკუთვნა. „ჩვენი წარწერაც აღნიშნავს გ. წერეთელი — შესრულებულია იმავე ხანებში (ან შეიძლება უფრო ადრეც), რომელსაც ეკუთვნის წინათ აღმოჩენილი ძეგლი. ყოველ შემთხვევაში დიდი განსხვავება ქრონოლოგიური მხრით ამ ორ წარწერას შორის არ უნდა იყოს. მაგრამ აქვე უნდა აღვნიშნოთ, რომ ზუსტი თარიღი წინათ ნაპოვნი ძეგლისათვისაც არ არის გამოჩვენებული და, ვიდრე ახალი მასალები არ მოგვიპოვებია, ამ ძეგლების უფრო დაახლოებით დათარიღება ძნელი იქნება“⁵⁶.

გ. წერეთლის დასკვნის მიხედვით „ენა და შინაარსი წარწერისა არაფერს გვეუბნება იმის შესახებ, თუ ვის ეკუთვნის ეს ძეგლი. წარწერაში მოხსენებული სახელები არ იძლევა საკმაო მასალას

გამოვარკვეოთ, ებრაელია თუ არა ის პირი (ან პირები), რომლისთვისაც საფლავის ქვა იყო განკუთვნილი“⁵⁷.

ამ წარწერის ისტორიული მნიშვნელობის შესახებაც ძნელდება რაიმეს თქმა, იმის გამო, რომ წარწერა უთარიღოა და შინაარსით ძლიერ დარბი. ერთადერთი, რაც საყურადღებო ჩანს, ესაა ებრაული წარწერის აღმოჩენის ფაქტი. ეს იმას უნდა მოუთითებდეს, რომ მცხეთაში იმ ხანადაც ებრაულიც ყოფილა გავრცელებული, ე. ი. ხორცი ესხმის ეროვნულ საისტორიო წყაროების ცნობას იმის შესახებ, რომ „იზრახებოდა ქართლსა შინა ექუს ენა: სომხური, ქართული, ხანაურული, ასურული, ებრაული და ბერძნული. ესე ენანი იცოდეს მეფეთა ქართლისათა“⁵⁸.

მეხუთე წარწერა არმაზისხევის ერისთავთა საგვარეულო სასაფლაოს პირველ სამარხში, რომელიც 1940 წლის 21 ოქტომბერს გაიხსნა, სხვა ნივთთა შორის, აღმოჩნდა ოქროს მოზრდილი ბეჭედი. ბეჭდის ოვალურ თვალბუდეში ჩასმულია ძვირფასი ქვა, რომელზედაც შოქრალა წვეროსანი მამაკაცის მკერდს ზედა გამოსახულება. გამოსახულებას თითქმის ირგვლივ შემოუყვება ბერძნული, ორსიტყვიანი წარწერა (ტაბ. XLIX, 2).

ანაბეჭდზე წარწერა იწყება აქ გამოსახული მამაკაცის შუბლთან და ჩამოწყდება ქვევით — საათის ისრის მიმართულებით*. ამრიგად, ანაბეჭდზე ვკითხულობთ: ΑΧΑΙΡΟΙΚΙΣ ΜΗΤΕΑΞ — ΗΣ — ასპარუგერისთავი. პირველი სახელია იბერიის (ქართლის) სამეფოს ერთ-ერთ მმართველი პირის, სამეფო კარის მოხელისა, მეორე კი — თანამდებობაა მისი. ამრიგად, ჩვენთვის ცნობილი გახდა კიდევ ერთი მაღალი თანამდებობის მქონე პირი, რომელსაც აღმოსავლურ ქართული სამეფოს მართვის საქმეში მეფის შემდეგ უთუოდ თვალსაჩინო ადგილი ეჭირათავის საერისთავოში.

ეს ცნობა ძალიან მნიშვნელოვანია, რადგან წერილობით წყაროებში ასპარუგერისთავი (პი-

⁵⁵ გ. წერეთელი, იქვე, გვ. 420.

⁵⁶ გ. წერეთელი, იქვე, გვ. 424.

⁵⁷ გ. წერეთელი, იქვე, გვ. 422.

⁵⁸ ქართლის ცხოვრება I, 1955, გვ. 11; შდრ. ა. აფაქიძე, საქართველოს უძველესი კულტურა ახალ არ-

ქელოგიურ აღმოჩენათა შუქზე, თბ., 1956, გვ. 50; ა. აფაქიძე, მცხეთა — ქართლის სამეფოს ძველი დედაქალაქი, თბ., 1959, გვ. 110, 112; მცხეთა I, თბ., 1955, გვ. 206.

* შესაბამისად საწინააღმდეგო სურათია თითონ თვალზე.

ტიანში) ჩვენთვის ცნობილი არ იყო. გ. წერეთელს აღნიშნული აქვს, რომ ნითრიდატ მეფის ერისთავის შარაგასის წარწერაში: „Упомянется имя «Аспарука», знакомое нам по греческой надписи на гемме из Армази, а также на основании сведений классических авторов (например, Аммиана Марцелина)»⁵⁰. ამიან მარცელინს, XXVII წიგნში, სადაც რომაელთა და სპარსელთა 368 წლის ომია აღწერილი (ეს ომი სომხეთისა და იბერიისათვის წარმოებდა), რამდენჯერმე აქვს დასახელებული ასპარუკი (Asparuc). ეს ის ასპარუკია, რომელსაც ამიან მარცელინის ცნობით რომაელთა მიერ იბერიის მმართველად დანიშნული საურმაგის განდევნის შემდეგ დააქისრა შაბურმა ქართველ ტომთა მართვა. მარცელინს, როგორც ცნობილია, საურმაგის და ასპარუკის მომხრეთა ბრძოლა საქმოდ დაწერილებითა აქვს აღწერილი და მიუთითებს რომ ასპარუკმა მტკვართან მოახლებულ საურმაგს სამეფო ხელისუფლების მშვიდობიანი განაწილება შესთავაზა. ეს საურმაგამაც მიიღო და რომმაც შეიწყნარა. სპარსელები კი ამას ვერ ურიგდებოდნენ და რომისაგან მოითხოვდნენ, რომ ხელისუფლება იბერიაში მხოლოდ ასპარუკს — სპარსეთის მიერ დაყენებულ მმართველს ჰქონოდა⁵¹. ეს ასპარუკი ცნობილია ქართული საისტორიო წყაროებითაც. ივ. ჯავახიშვილის მიხედვითაც ალბათ ეს ასპარუკი იგულისხმება „მოქცევაჲ ქართლისაჲ“ მატიაწეში „ვარაზ-ბაკურის“ სახელით⁵².

ესადა, კლასიკური ავტორისა და „მოქცევაჲ ქართლისაჲს“ ასპარუკს ჩვენ ვერ გავიგივებთ ვერც შარაგასის წარწერაში მოხსენებულ „ასპარუკთან“, და ვერც პირველ სამარხის ბეჭდის თვალზე ნახსენებ ასპარუკ ერისთავთან, იმის გამო, რომ არმაზისხევის წარწერებში მოხსენებული ასპარუკი უთუოდ I—II საუკუნეებში ცხოვრობდა, ხოლო მარცელინის ცნობაში მითითებული Asparucae და ქართული წყაროს ასპარუკი ახ. წ. მეოთხე საუკუნის მეორე ნახევრის — მესამე

მესამედის მოღვაწეობია. „შეფთვა ცხოვრებაში“ მოხსენებულია მსგავსი სახელი: ას ფ ა გ ო რ, ას ფ ა გ უ რ ი. ესაა ქ ა რ თ ე ე ლ თ ა მე ფ ე, ძ ე მ ი თ რ ი დ ა ტ ი ს ა⁵³.

დიდი მნიშვნელობა ენიჭება თვით საერისთავო ბეჭდის აღმოჩენის ფაქტს, რადგან ეს სახელმწიფო ხელისუფლების ერთ-ერთი არსებითი ნიშანია. აქ ისიცაა გასათვალისწინებელი, რომ ამ ბეჭდის აღმოჩენამდე „პიტიანზობა“ ითვლებოდა საქართველოში გვიან ვაჩენილ და თანაც არა ადგილობრივი წარმოშობის ინსტიტუტად. ივარაუდებოდა, რომ მეორე საუკუნეში ეს ინსტიტუტი, რა თქმა უნდა, უცნობი იყო. ამ ბეჭდის აღმოჩენით დგინდება, რომ ერისთავის ინსტიტუტი, რომელსაც უცხოელები თავიანთ ენაზე პიტიანზად თარგმნიდნენ, ადგილობრივ წარმოშობილი და ძველი ინსტიტუტია, რომლის გადმოსაცემად უცხოელები მათთვის გასაგებ ტერმინს — „პიტიანზს“ იშველიებენ. ეს უკანასკნელი — უცხოური, მაგრამ ყველასათვის გასაგები ტერმინი ვახდა და ამიტომაც, რომ ისეთ ოფიციალურ დოკუმენტშიც, როგორც საერისთავო ბეჭედი „პ ი ტ ი ა ნ შ ი“ არის მოხსენებული.

ბეჭდის თვალზე მოჭრილი წარწერის ნეგატიური ხასიათი ადასტურებს, რომ ეს ბეჭედი ნამდვილად საბეჭდადია — ო ქ რ ო ბ ე ჭ ე დ ი ა — სატვიფრავი ბეჭედი ასპარუკ ერისთავისა; ე. ი. ის საერისთავო ბეჭედი და, ამრიგად, სახელმწიფო ხელისუფლების ნიშანს წარმოადგენს⁵⁴.

ამ წარწერის გამოცემისას პროფ. ს. ყაუხჩიშვილმა შენიშნა, რომ ფორმა საკუთარი სახელისა *Asparucis* — ასპარუკი დამახასიათებელია I—III საუკუნისათვის. ამეკრიბი მოსაზრების საცლუსტრაციოდ მას მიანიშნა ბოლოკიდურ *ავ-ის* შეცვლა-შემოკლება — *ic* — ბოლოკიდურით. არქეოლოგიური მასალა საშუალებას გვაძლევს დავაზუსტოთ ეს განსაზღვრა. პირველ სამარხში ამ ბეჭედთან ერთად აღმოჩენილია მონეტები, რომლებიც ახ. წ. აღრიცხვის 138 წელს არ სცილ-

⁵⁰ Г. В. Церетели, Эпиграфические находки в Мцхета — древней столице Грузии. ВДИ, № 2, М., 1948, гл. 52.

⁵¹ Аммиан Марцелин, История, XXVII, 12, 1; 12₁₆; 12₁₇. ВДИ, № 3, М., 1949, гл. 295, 297, 301.

⁵² ივ. ჯავახიშვილი, ქართული ერის ისტორია, I,

თბ., 1928, გვ. 216.

⁵³ შლრ. ქართლის ცხოვრება I, 1955, გვ. 36—39.

⁵⁴ მ ბ ე ტ ი ა I, გვ. 23—24; იქვეა ლიტერატურა ამ საკითხზე.

⁵⁵ ს. ყაუხჩიშვილი, არმაზში აღმოჩენილი ბერძნული წარწერები. საქართველოს სსრ მეცნიერებათა აკადემიის მოამბე, ტ. II, № 1—2, თბ., 1941, გვ. 169.

დება. ე. ი. პირველი სამარხი ახ. წ. II ს. მეორე მეოთხედით უნდა დათარიღდეს (დაწვრილებით პირველი სამარხის თარიღის საკითხი იხ. ქვემოთ).

ასპარუგ ერისთავის ბექდის აღმოჩენის შემდეგ განსაკუთრებით მნიშვნელოვანი გახდა საკითხი ქართული წარმოშობის მეორე ბექდისა, რომელიც ლუგრის მუზეუმში ინახება და რომლის თვალზე აგრეთვე ერისთავის გამოსახულებაა ამოკვეთილი; რეკორტ ჩანს, დღედაღ უფრო გვიანდელწარწერაანი, ვიდრე ასპარუგისა.

უქანასკნელ ხანებში ეს ბექედი განიხილეს: პროფ. ე. თაყაიშვილმა⁶⁵, პროფ. გ. წერეთელმა⁶⁶, პროფ. კ. კეკელიძემ⁶⁷ და პროფ. ბ. კუფტინმა⁶⁸.

ლუგრში დაცული ბექდის ანაბეჭდი საქართველოს სახელმწიფო მუზეუმში ინახება. ამ ანაბეჭდზე კარგად ჩანს შემდეგი ОΥСΑС ΠΙΠΛΑΞΗС IBHPON KαPXHAGN.

გ. წერეთელი პირველ სიტყვას აღადგენს და ასე კითხულობს — АСΟΥСΑС — აშუშა და მიიჩნევს მას იბერიის პიტიახშად — ქართლის ერისთავად⁶⁹. V საუკუნის დასაწყისში პიტიახში ერთია და იგი „სასანიანთ იმპერიის საჭეთმპყრობელის მიერ ინიშნება ვითარცა მმართველი სავასალო ტერიტორიისა ან თანამმართველი ქართველი მეფეებისა. სწორედ ეს მდგომარეობაა ასახული მერმინდელ მრავალრიცხოვან ცნობებში „ქართლის პიტიახშთა“ შესახებ. ალბათ ამავე ეპოქაში იპოვებს გაბატონებულ მდგომარეობას ქართულ მწერლობაში უცხოური წარმოშობის სიტყვა „პიტიახში“, რადგან ამგვარად უწოდებენ თავიანთ თავს თვით მატარებელნი ამ ტიტულისა, უმეტეს შემთხვევაში სპარსელნი“⁷⁰. სპარსელთა წარმოგზავნილი „ქვეყნის უფროსი“ — „პიტიახში“ ახალი პიტიახშთა ქართლში⁷¹. ის არც უფლება-მოვალეობით და არც წარმოშობით არ არის რაიმეხარისხის გაგრძელება იმ ერისთავებისა, რომლებიც ქართლის მეფეებს აღრეც ყავდათ; ქართლის მეფეების

პიტიახშები, რა თქმა უნდა, ადგილობრივი წარჩინებულები იყვნენ; მათ ქართლის მოსახლეობა „ერისთავს“, „ერისმთავარს“, ან „უფალს“ უწოდებდა, ე. ი. აღრიანდელი ერისთავი ქართული წარმოშობისა და ქართული სახელის მქონე ინსტიტუტია. ამ ტერმინების გვერდით, როგორც საისტორიო წყაროები და ახალი არქეოლოგიური აღმოჩენები ადასტურებენ, არსებობდა უცხო ტერმინი „პიტიახში“; ეს უცხო ტერმინი კი იმ დროს, რომელსაც არმაზის ძეგლები ეკუთვნის, როგორც ეს ჩვენი წარწერებიდან ჩანს, გამოყენებული იყო სათანადო ცნების აღსანიშნავად ბერძნულს ან სხვა უცხოენოვან ტექსტში⁷². ქართლის მეფის მმართველი წრეები ქართული წარმოშობის სახელმწიფო ინსტიტუტების ადგილობრივი სახელწოდებას უცხოელებთან ურთიერთობისას, უქანასკნელთათვის გასაგებად, ე. ი. უცხო ენაზე ბუნებრივია, უცხოური ტერმინით გადმოცემდნენ.

ასეთია ვითარება ერისთავის, ერისმთავრის ან პიტიახშის ინსტიტუტისა ქართლის სამეფოში I—III საუკუნეებში და შემდეგ, როდესაც ქართლის მეფე პარსეთის ვასალს გახდა...

ამრიგად, განსახილველი წარწერის შეაწავლა მრავალმხრივ მნიშვნელოვანი აღმოჩნდა: ჩვენთვის ცნობილი გახდა ქართლის სამეფოს საჭეთმპყრობლის თანამმართველი ასპარუგ ი. ვაირკვა, რომ I—II საუკუნეში ქართლის მეფეს ერისთავები ყავდა, რომელთა ტიტული უცხოურად აღინიშნებოდა ცნებით — პიტიახში. ერისთავი, როგორც ჩანს, თავის სამფლობელოში მეფის შემდეგ პირველი პირია, აღჭურვილი ხელისუფლების ნიშნებით, მაგრამ ის არ არის მსგავსი შემდეგი დროის პიტიახშისა.⁷³

მეექვსე წარწერა (ტაბ. XLIX, 3). ასპარუგის საერისთავო სარტყლის განხილვისას მითითებულია ოქროს ოთხკუთხედიანი, სქელი და კა-

⁶⁵ ე. ქ. თ. თაყაიშვილი, როდის შეიცვალა იბერთა სახელმწიფო ქართველების სახელმწიფო? ვერს. მშათობი, № 8, თბ., 1948.

⁶⁶ გ. წერეთელი, „საქართველოს ძველი ეთნო და ტოპონიმიის ზოგიერთი გაურკვეველი შემთხვევის“ გამოკვლევის მოამბე, ტ. V, № 6, თბ., 1949, გვ. 377—384.

⁶⁷ კ. კეკელიძე, აშუშა პიტიახშის ბექდის წარწერის გაგებისათვის. ერთულები, I, თბ., 1956, გვ. 147—154.

⁶⁸ ბ. კუფტინი, საქართველოს ძველი ეთნო და ტოპონიმიის ზოგიერთი გაურკვეველი შემთხვევებზე უცხო წყაროებით. აკადემიის მოამბე, ტ. X, № 6, თბ., 1949, გვ. 318—321.

⁶⁹ აკად. კ. კეკელიძის საცილობლად მიიჩნია წარწერის სიტყვა (αρχαγυβας). აღნიშნულ სიტყვაში რეალურად უნდა გეჰონდეს სახელწოდება ირანის ერთ-ერთი დინასტიისა. ამასთან დაკავშირებით წარწერის აზრი ასეთი იქნება: „აშუშა, პიტიახში ირანის (სპარსეთის) იბერებისა“.

⁷⁰ გ. წერეთელი, არმაზის ბილინგვა. ენციკლის მოამბე, ტ. XIII, თბ., 1943, გვ. 41.

⁷¹ საქართველოს ისტორია, აკად. ს. ჯანაშიას რედ. თბ., 1946, გვ. 106.

⁷² გ. წერეთელი, არმაზის ბილინგვა, გვ. 41.

რგად მოკიადე ქეებით მოქედლი ბალთა, რომელსაც კიდეებზე ოქროს წვრილი მავთულისაგან წნული, თვალსაჩინოდ რელიეფური ზოლი შემოუყევბა. ეს წნული სამკაული ანტიკური ხანის ქართლშიც ისე ფართოდ გავრცელებული ჩანს, როგორც ბრინჯაოს და რკინის ხანაში და უფრო გვიან, ფეოდალურ ხანაშიაც. ამ ბალთის შუაგულში წითელი მოზარდილი და ოვალი თვალი ზის, რომლის ბუდეც ირგვლივ ოქროცეარას წყება შემოსდევს. ამ თვალზე ქალისა და მამაკაცის პირისპირა გამოსახულება მოქრილი. საკმაოდ კარგად შესრულებულ პორტირეტულ წყვილს ირგვლივ შემოსდევს ბერძნული წარწერა, რომელსაც მთლიანად უკავია ქვის კიდეები. ტექსტის გაცნობისას ცხადი ხდება, რომ მთელი წარწერა ორ ნაწილად უნდა გაიყოს. პირველი $\Sigma \Upsilon \Delta \Sigma \text{HC} \text{ ZOH MOI}$, რომელიც ანაბეჭდზე მარჯვნიდან მარცხნივ იკითხება (ოვალურ თვალს საათის ისრის მიმართულებით ასდევს)*; მეორე ნაწილი წარწერისა ერთ სიტყვას შეიცავს — KAPPAK . ქართულად — ჯავახი სიციცხლეა ჩემი — კარპაკი⁷².

ამგვარი თარგმანი მხოლოდ სიტყვათა სხვაგვარი თანმიმდევრობითა და ბერძნული Z-ის, ქართულ ჯ-ანდ გადმოცემით განსხვავდება ამ წარწერის პირველი გამომქვეყნებლის პროფ. ს. ყაუხჩიშვილას მიერ მოცემული თარგმნისაგან, სადაც ვკითხულობთ: „კარპაკი, ძევახი, ჩემი სიციცხლე“⁷³. ს. ყაუხჩიშვილისებრი თანმიმდევრობითაა ჯქეს დაბეჭდილი თავისი თარგმანი პროფ. გ. წერეთელს, რომელთანაც შემდეგ ვკითხულობთ: „კარპაკი — ზევახ, ჩემი სიციცხლე“⁷⁵ და თ. ყაუხჩიშვილს, ოღონდ უკანასკნელი ძევაქს არჩევს და შესაბამისად მთელ წარწერას ასე თარგმნის, კარპაკი, ძევაქი ჩემი სიციცხლე⁷⁶. წარწერის გარჩევისას ს. ყაუხჩიშვილმა მიუთითა ომეგისა და ომიკრონის აღრევაზე, რომელიც მეორე საუკუნიდან იწყება⁷⁷. ასეთივე სურათია ს და E-ის ჰმარე-

ბისას. ამრიგად, ზემოაღნიშნული მონაცემები მიუთითებენ, რომ წარწერა II საუკუნეზე აღრინდული არ არის.

წარწერის თარიღს ნაწილობრივ ნუმისმატიკური მასალა აზუსტებს. ე. წ. ასპარუგ ერისთავის სამარხში აღმოჩენილია ტიტუს (79—81), ტრაიანუს (98—117) და აღრინანუს (117—138) ოქროს მონეტები; ამრიგად, სამარხიც II საუკუნის პირველი ნახევრით თარიღდება; ამას წარწერის ტექსტის ანალიზიც ეთანხმება.

ამ წარწერამ გავაცნო ორი პირი — ერისთავი ჯავახი და მისი მეუღლე კარპაკი, რომლებიც როგორც ჩანს, ახლო ურთიერთობაში არიან იბერიის (ქართლის) სამეფო წრესთან, როგორც ეს სხვა წარწერებიდან ირკვევა⁷⁸.

მე მე ვ ი დ ე წ ა რ წ ე რ ა (ტაბ. L). 1940 წლის 21 ოქტომბერს არმაზისხევში მეორე სამარხიც გაიხსნა; ის ორფერდა სახურავიანი იყო, ე. ო. ქალის სამარხი ივარაუდებოდა. ამ სამარხის სამხრეთ-დასავლეთ ნაწილას აღმოჩნდა ვერცხლია მოზრდილი პინაკი, რომლის ფსკერზე, მედალიონში, ამოკვეთილია მამაკაცის მკერდზედა გამოსახულება. ყურადღებას იქცევს მამაკაცის მეფური თავსაბურავი და სამოსელი.

პინაკის გარეთა ზედაპირზე, ოქროფერილი კიდის ქვემოთ წერტილოვანი წარწერაა გამოყვანილი (ტაბ. L).

გ. წერეთელმა გამოაქვეყნა ამ წარწერის შემდეგი თარგმანი: „...პიტიახში ლეთაებრივი არღა-შირისა, ლეთაებრივ (პაპაკის?) ძისა“⁷⁹. შემდეგ მეორდება სიტყვა პიტიახში და მითითებულა ქვეყანა, შეიძლება იბერია (საქართველო). ბოლოს წონაა აღნიშნული. ავტორის გამოკვლევის თანახმად „ვერცხლის პინაკის წარწერა, არმაზში მოპოვებული სხვა წარწერებისაგან განსხვავებით შესრულებულია საშუალო სპარსულ (სასანურ-ფალაურ) ენაზე, სპარსული (ფარსული) ასოებით“⁷⁹

* შესაბამისად შებრუნებულ სურათითა ზღოთის თვალზე.

⁷² მ ც ხ თ ა I, გვ. 25.

⁷⁴ ს. ყ ა უ ხ ჩ ი შ ვ ი ლ ი, არმაზში აღმოჩენილი ბერძნული წარწერები, გვ. 169.

⁷⁵ გ. წ ე რ ე თ ე ლ ი, არმაზის ბილინგვა, გვ. 34.

⁷⁶ თ. ყ ა უ ხ ჩ ი შ ვ ი ლ ი, ბერძნული წარწერები საქართველოში, გვ. 260.

⁷⁷ ს. ყ ა უ ხ ჩ ი შ ვ ი ლ ი, არმაზში აღმოჩენილი ბერძნული წარწერები, გვ. 170.

* ამ წარწერისთან დაკავშირებული საკითხები განხილულია ზემოთ, სამარხ ნაგებობათა დასასათბებისას — პირველი სამარხის ინვენტარის მიმოხილვისას.

⁷⁸ Г. В. Ц е р е т е ლ ი, Эпиграфические находки в Мухета — древней столице Грузии, ВДП, № 2. М., 1948, გვ. 55.

⁷⁹ გ. წ ე რ ე თ ე ლ ი, არმაზის სასანური წარწერა. საქართველოს სსრ მეცნ. აკად. სან. მეცნ. განუბის 28-ე სესიის. თეზისები. თბ., 1948, გვ. 9.

გ. წერეთელმა მიაქცია უკრალღება წარწერაში მოხსენებულ მეფის სახელს და მიუთითა, რომ ეს უნდა იყოს სასანიანთა იმპერიის დამაარსებელი არდაშირ I⁸⁰. გამოთქმულია მოსაზრება, რომ პინაკის შიგნითა ზედაპირზე (მედალიონზე) თვით არდაშირ I უნდა იყოს გამოსახული, ამის მიხედვით პინაკი III საუკუნის მეორე მეოთხედით უნდა დათარიღდეს და წარწერის თარიღი გამოიყოს მეორე სამარხის თარიღისათვის, რადგან უკანასკნელში, ამ პინაკთან ერთად, აღმოჩენილია ოქროს ფულენი, მათ შორის ვალერიანუსისა (253—260), რომელმაც შეიძლება დაადგინოს სამარხის ჩადგმის ზედა ქრონოლოგიური საზღვარი.

თუ მივიღებთ, რომ პინაკზე არდაშირია გამოსახული და წარწერაშიაც არდაშირ I არის ნახსენები, მაშინ გამოვა, რომ მესამე საუკუნის მეორე მეოთხედის (ან 226 წელთან ახლო ხანის) ვერცხლის პინაკი იმავე საუკუნის 50—60 წლებს სამარხში მოხვედრილა. ამასი შეუძლებელი არაფერი არ არის. ისიც დასაშვებია, რომ ქართლის მეფის ერისთავს (პიტიახსს), რომელმაც შეიძლება ვერცხლის პინაკი საჩუქრად მიიღო, მესამე საუკუნის 50—60 წლებამდე ეცხოვრა კიდევაც. ამასთან ისიც გასათვალისწინებელია, რომ სამარხი ქალისა და ამიტომაც არ არის გამოირიცხული პიტიახსის ოჯახში ადრე შემოსული საჩუქარი პიტიახსის მეუღლისათვის, იქნებ მოგვიანოდ გარდაცვლილისათვის, სამარხში ჩაეტანებიათ.

ისიც შესაძლებელია, რომ ქართლის ერისთავს ეს ლაშგარი წარწერაში ნახსენები ფაფაგისაგან — არდაშირ I-ის ძისაგან მიეღო საჩუქრად. ასეთ შემთხვევაშიაც უფრო ბუნებრივია მედალიონზე არდაშირი იყოს გამოსახული, ხოლო უფრო გვიანდელი წერტილოვანი წარწერა მის შვილს ფაფაგს გულისხმობდეს. თითქოს უფრო მოსალოდნელიც არის არდაშირის ძის ფაფაგის დროს ასე დახლოება ქართლის მეფის ერისთავისა სასანელთა დინასტიის დამაარსებლის ძესთან. ასეთ ვითარებაში III ს. ორმოცდაათიანი წლების მონეტების აღმოჩენაც უფრო ბუნებრივი იქნებოდა.

ამ გზით თითქოს ირკვევა, რომ არდაშირ I-მა ან მისმა ძემ ფაფაგმა აჩუქა ვერცხლის პინაკი ქართლის მეფის ერისთავს იმ დროს, როდესაც იბერია რომთან უფრო მესამარულ ურთიერთობაშია და, რა თქმა უნდა, სასანიანთა იმპერიის ვასალს

ჯერ კიდევ არ წარმოადგენს. თუ ეს ასეა, არდაშირის ან ფაფაგის ეს ნაბიჯი უნდა შევეფასოთ, როგორც დიპლომატიური ნაბიჯი მაჩვენებელი იმისა, რომ ქვეყნის მმართველობის სათავეების ხელში ჩაგდებასთან ერთად, სასანელები ცდილობენ რა იბერიის რომისაგან მოწყვეტას და თავისი ქვეყნის სავსაღვლო გადაქცევას, იმავე დროს მიზნად ისახვენ პირველ რიგში ქართლის მეფეს ერისთავების (პიტიახსების) გულის მოგებას. ამიტომ პინაკის წარწერის თარგმნისას უნდა იყოს ეს გარემოებაც გათვალისწინებული.

საყურადღებოა შეინიშნოს, რომ იბერიის მეფის თანამმართველი არმაზელი ერისთავი (პიტიახსი) ბერსუმა რომის ორიენტაციის მომხრეა და რომის ორიენტაციის მეფისაგან იღებს საჩუქარს; ხოლო უფრო გვიან, არდაშირის გამეფების შემდეგ, არდაშირ პირველი თუ ფაფაგი იბერიის მეფის თანამმართველს უგზავნის თითქმის ანალოგიურ საჩუქარს — სასანური წარწერით და თითონ არდაშირის გამოსახულებით. ეს ნაბიჯი სასანელებს უთუოდ უნდა დაეჩქარებიათ, რადგან კარგად იყო ცნობილი თუ რა დიდი დახმარებას უწყევდა იბერია რომს სპარსეთის წინააღმდეგ და როგორც ცდილობდნენ იბერიის მეფეების გულის მოგებას რომის მმართველი წრეებში.

არდაშირ პირველის გამეფების დღიდანვე ნელნელა იზრდება მისი გავლენა იბერიაზე. ამასთან ერთად სხვა გარემოებამაც დააჩქარა ამ გავლენის ზრდა და 368 წლის შემდეგ ვითარება ერთბაშად შეიცვალა, როდესაც სპარსეთის მეფე შაბური შემოესია ქართლს და ქართლის მეფე საურმაგი, რომელსაც რომაელების მხარე ეჭირა, განდევნა და ქართლის მეფედ საურმაგის ნათესავი, ვარაზ-ბაკური (ასპარუცი)⁸¹ დასვა.

სპარსეთის ინტერესებს ვარაზ-ბაკურის გამეფება უფრო შეესაბამებოდა, ვიდრე საურმაგისა. უნდა ვიფიქროთ, რომ შაბურის დროს იბერიის სამეფო კარზე სასანელთა მომხრე წარჩინებულ მოულოდნელად კი არ გაჩენილა; როგორც ჩანს, ქართლის მეფის კართან ძლიერდებოდა რაოდენობა წარჩინებულთა, რომლებსაც სასანელთა მხარე ეჭირა დიდი ხნის განმავლობაში. მათი სურვილების ყველაზე აშკარა გამოხატავლის როლში ვარაზ-ბაკური ჩანს, მაგრამ ყველაზე პირველ წარ-

⁸¹ Ацмнян Марцелавн, История, XXVII, 12, 1, ВДИ, № 3, М., 1949, стр. 295.

⁸⁰ გ. წერეთელი, იქვე.

ჩინებულად, რომელსაც სასანელთა მხარე ეჭირა უთუოდ ის ერისთავი შეიძლება ყოფილიყო, რომელსაც არდაშირ პირველმა ზემოთ აღნიშნული ვერცხლის პინაკი აჩუქა.

ეს მომენტი შუქსა ფენს ქართლის სამეფო კარის შინაგან მდგომარეობასაც და ნათლად გვიჩვენებს სასანელთა მისწრაფებასაც. კერძოდ მათსა და რომაელთა დიპლომატიურ ბრძოლას იბერიისათვის.

სხვა მხრივ გახელოვებოდა აგვენსა არმაზი-ხევი არდაშირ I-ის გამოსახულებით ვერცხლის პინაკის აღმოჩენა. რომლის წარწერაც არდაშირს მოგვაგონებს. ამ თვალსაზრისით არ იქნება მოულოდნელი თუ პინაკს ირანულ კულტურულ სამყაროსთან დაეკავშირებთ. ზემოაღნიშნულის მიხედვით საესებთ ბუნებრივად გვეჩვენება გ. წერეთლის დებულება იმის შესახებ, რომ „ირანული კულტურულ-პოლიტიკურ სამყაროსთან დაკავშირებულ ძეგლებზე წარწერები ჩვეულებრივ სპარსულ ენაზე იწერებოდა. მაშინ, როდესაც იბერიის (ქართლის) მეფეებისა და მათი მოხელეების წარწერები არმაზულზეა შესრულებული. აქედან ცხადია, რომ არმაზული დამწერლობა და ენა, რომელზედაც წარწერებია ნაწერი, თავისებური, ადგილობრივი ტრადიციების მატარებელია და არ შეიძლება საშუალო სპარსულის მორიფოციაციის წარმოადგენდეს“⁸².

სულ სხვაგვარი სურათი გვაქვს უფრო გვიან, როდესაც ქართლი სასანელთა სავასალოდ იქცა. სასანელებმა ქართლის მეფეთა ერისთავების უფლება-მოვალეობანი კარგად იცოდნენ და ამიტომ თავიანთი წარმომადგენელი პიტიახშები მცხეთას კი არ გაგზავნეს, არამედ თბილისს დასვეს: „მოვიდა ქრამ ხუარბორ ზარდ სპარსთა მეფისა პიტიახში ტვილისად ქალაქად ციხედ და ქართლი მისსა ხარკსა შეუდგა და სომხითი და სივნიეთი და გუასპურაგანი“⁸³. როგორც ივ. ჯავახიშვილსა აქვს გამოკვეული ეს მესხეთე საუკუნის პირველ ნახევარში უნდა მომხდარიყო⁸⁴.

ისიც საყურადღებოა აღინიშნოს, რომ მეორე სამარხში აღმოჩენილი ერთ-ერთი რომაული მონეტა სამკაულად არის გამოყენებული; შეიძლება:

ისიც იყოს დამახასიათებელი, რომ სეპტიმიუს სევერუსის (193—211) ამ მონეტაზე ყური ისეა მირჩილული, რომ იმპერატორის გამოსახულება თავდაყირაა მოქცეული. რაკი ეს სურათი დადგინდა მეორე სამარხში, რომელიც ეუთვნოდა იბერიას პიტიახშთა ისეთ ოჯახს — შტოს, რომელსაც სასანელთა მხარე ეჭირა, შესაძლებელია სევერუსის მონეტის მდგომარეობაც ერთგვარად მიიხედვით გამოხატავდეს მიცვალებულის დამოკიდებულებას რომაელებთან.

ამრიგად, მეორე სამარხში აღმოჩენილი ვერცხლის პინაკის წარწერა და მისი წარმომავლობის დადგენა ხელს გვიწყობს უკეთ წარმოვიდგინოთ სასანელთა ბრძოლა იბერიისათვის, რომისა და იბერიის ურთიერთობის გაწყვეტისათვის, არდაშირ პირველის გამეფების პირველივე წლებიდან. როგორც ჩანს, ეს ბრძოლა ჯერ ფარული და დიპლომატიური იყო, მაგრამ მას უკვე, შესაძლოა, თანაუგრძობდნენ იბერიის (ქართლის) სამეფო კარის წევრები; შემდეგ კი მან აშკარა და შეიარაღებულად თავდასხმის ხასიათი მიიღო, იგი აშკარა ძალადობად იქცა. მეოთხე საუკუნის დასასრულიდან ქართლი სასანელთა ძალადობისაგან ვერ იხსნა ვერც საკუთარმა ძლიერებამ და სპარსელებს იბერიის დაპყრობაში ხელი ვერ შეუშალა რომის იმპერატორს.

ამ წარწერის განხილვის შემდეგ თითქოს უფრო ნათელია, რომ ძლიერი და რომთან დამეგობრებული იბერიის ხელში ჩაგდება არდაშირ პირველმა და მისმა მემკვიდრეებმა ერთბაშად ვერ მოახერხეს; ამით უნდა ყოფილიყო გამოწვეული ის, რომ დაიწყო სასანელთა მომხრეების გაჩენა იბერიის მეფის კართან, კერძოდ ერისთავთა შორის. შემდეგში თანდათან უნდა გამრავლებულყვნენ ისინი. შეიძლება ზოგ მათგანს სასანელთა დახმარებთ ქართლის მეფის ტიტულის მიღების სურვილიცა და იმედიც გაუჩნდა. ამგვარად, ჩანს საფუძელი ვიფიქროთ, რომ იბერიის სამეფოში მომზადდა ნიადაგი რომაელებთან მეგობრობის გაწყვეტისა და სასანელებთან დაკავშირებისათვის. ამ მოძრაობას ადგილობრივდაც ჰქონდა საფუძველი, მაგრამ ხელს უწყობდა და აძლიერებდა მას

⁸² გ. წერეთელი, არმაზის ბილინგვა, გვ. 9.
⁸³ *Э. С. Такайшвили, Описание рукописей Общ. расп. грам. среди грузинского населения, т. II, გვ. 720;*

ქრონიკები, I, ტფ., 1892, გვ. 42—43; ივ. ჯავახიშვილი, ქართველი ერის ისტორია, I, თბ., 1951, გვ. 278.
⁸⁴ ივ. ჯავახიშვილი, ქართველი ერის ისტორია, I, თბ., 1928, გვ. 257.

არღაშირ პირველისა და მის შემდეგ მოადგილეთა ღონისძიებანი. ასეთი მომზადების შემდეგ იბერის ბედი თითქმის გადაწყვეტილი აღმოჩნდა და ის დროებით სსსრკ-ის იმპერიის საგასალო ქვეყნად იქცა.

როგორც ჩანს, „პიტიაშუმს“ შედარებით აღრე უნდა აეღოთ სპარსეთის ორიენტაცია. ამ მხრივ ისიც არის მნიშვნელოვანი, რომ სპარსეთის პირველი წარმომადგენელი იბერიაში სწორედ პიტიაშუმია და, ამასთანავე, სულ მალე ეს თანამდებობა ქართლის აზნაურების ხელში აღმოჩნდა შემკვიდრებით.

უნდა ვივარაუდოთ, რომ III ს-ში უკვე დაწყებული ერისთავთა განდგომა. ისინი ინტერესით უთვალყურებენ მეზობელთა საშინაო ვითარებას. ეს არ არის სამეფოს შინაგანი ერთიანობის სიმტკიცის მომასწავებელი. ასეთმა შინაგანმა მდგომარეობამ და რომის საერთო სისუსტემ გზა გაუხსნა სასანელებს, შეასუსტა სამეფო ხელისუფლება იბერიაში. პირველ ხანებში ეს თითქმის ხელსაყრელი ჩანდა ერისთავთათვის და, ცხადია, დიდად მნიშვნელოვანი — სპარსეთისათვის.

უკანასკნელ ხანებში აკად. შ. ამირანაშვილმა ახალი გამოკვლევა გამოაქვეყნა არმანუსხევის პიტიაშუმთა სამაროვნის მეორე სამარხში აღმოჩენილი ვერცხლის თასის შესახებ. ავტორის მტკიცებით „არმანუსის თასზე ჩვენ გვაქვს ისეთი პირის გამოსახულება, რომელსაც სასანიანთა სახელმწიფოში უმაღლესი პოსტი ეკიბრა და უეჭველად დიდებულია წრეს, როგორც ჩანს, მმართველ დინასტიურ გვირგვინს ეკუთვნოდა“⁸².

ამ მნიშვნელოვან დასკვნასთან ერთად შ. ამირანაშვილი აქვეყნებს თასზე გამოჩენილი წერტილოვანი წარწერის ახლებურ წაკითხვასა და თარგმანს: „ფაფაჟ პიტიაშუმი ლეთაბრიგი არღაშირისა ლეთაბრიგი ფაფაჟის ძისა გურზან ქვეყნის პიტიაშუს არზამესს უძღვნისს“⁸³. ავტორი მიუთითებს, რომ „ამ წარწერის თანამად ფაფაჟის შვილის არღაშირ I-ის (226—241) პიტიაშუმი ფაფაჟმა თასი უბოძა საქართველოს (ამ შემთხვევაში აღმოსავლეთ საქართველოს) პიტიაშუს. თასზე გამოხატულია არა ირანის მფლობელი არღაშირ I, არამედ თვით ფაფაჟი, რომელიც უთუოდ დიდგვარო-

⁸² შ. ამირანაშვილი, არმანუსხევის გათხრებულ რის ნაპოვნი აღრესსასურთი ეპოქის ვერცხლის თასი. აზკრებულო: თბილისი — 1950, თბ., 1958, გვ. 89.

⁸³ იქვე, გვ. 90.

⁸⁴ იქვე, გვ. 90—91.

ვანთა წრეს ეკუთვნოდა, შესაძლოა ნათესაურ კავშირშიც იმყოფებოდა ირანის ახალი დინასტიის დამაარსებელთან. აღმოსავლეთ საქართველოს სახელწოდება „გურზანი“ წარმოადგენს პირველ ყველაზე უფრო ადრინდელ ცნობას, რაც ჩვენი წელთაღრიცხვის III საუკუნის პირველ ნახევარს მიეკუთვნება“⁸⁴.

მე რვე წარწერა (ტაბ. XLIX, 1). არმანუსხევის ერისთავთა საგვარეულო სასაფლაოს მე-სამე სამარხში 1940 წლის 23 ნოემბერს აღმოჩენილი ვერცხლის ფართო ლანგარი, გარდა იმისა, რომ მან ყურადღება მიიქცია მასზე საგანგებოდ დაწყობილი აღამიანის ძეგლებითა და ზედაპირის შემკულობით, საყურადღებო გამოდგა ფსკერის გარეთა ზედაპირზე გამოყვანილი წარწერებითაც. აქ, ქუსლის შიგნით ჩაჩხვლეტილი წერტილებით გამოყვანილია ექვსი სიტყვა და ცალკეა ამოკარული ერთი. ამას გარდა, ფსკერის შუაგულზე ამოკარულია კიდევ ორი ნიშანი (ლგატურა).

ლანგარის წარწერები ბერძნულ ენაზეა შესრულებული და მათ ასეთი სახე აქვს: 'ΕΥΣ ΠΑ· ΣΙΛΕΣ; Φ·Λ Δάμης εχραძεμαჟ Βεροσუმჟ რ:αυჯ; — ქართულად — „მე, მეფე ფლავიოს დედემ, ვაჩუქე ბერს ესა ერისთავს“. პროფ. ს. ყაუხჩიშვილმა ეს წარწერა დაწვრილებით გაარჩია და დამწერლობის თვალსაზრისით მასში I—III საუკუნეებისათვის დამახასიათებელი ნიშნები დაადასტურა⁸⁵. ამ თარიღს საკმაოდ აზუსტებს არქეოლოგიური მასალა: სახელდობრ მესამე სამარხში აღმოჩენილი ოქროს ფულები გორდინანსი, ფილიპე უფროსისა, ტრაიანე დეცისა და სხვა. ყველაზე უფრო ახალი მონეტა (პოსტილიანენის) ახ. წ. აღრიცხვის 253 წელს აქეთ არ გადმოდის, და ამრიგად, საკმაო მტკიცე საფუძველს გვაძლევს სამარხი მესამე საუკუნის შუაწლებით დავათარიღოთ. ეს უკანასკნელი გარემოება არ გამორიცხავს პროფ. ს. ყაუხჩიშვილის მიერ დადგენილ თარიღს, მაგრამ აზუსტებს მას. პ. ინგოროყვას მიერ გამოქვეყნებული თარგმანი: „მე მეფემან ფლავიოს დედემან გიწყალობე (ეს ლანგარი) ბერცუმ პიტიაშუსსა“⁸⁶, ოდნავ, მაგრამ მაინც განსხვავ-

⁸⁵ ს. ყაუხჩიშვილი, არმანუსში აღმოჩენილი ბერძნული წარწერები. საქართველოს სსრ მეცნიერებათა აკადემიის მოამბე, ტ. II, № 1—2, თბ., 1941, გვ. 170—171.

⁸⁶ პ. ინგოროყვა, ქართული დამწერლობის ძეგლები ანტიკური ხანისა. ენამის მოამბე, ტ. X, თბ., 1941, გვ. 411.

დება პროფ. ს. ყაუხჩიშვილის მიერ უფრო ადრე გამოქვეყნებულისაგან: „მე, მეფე ფლავიოს დადგენა, ვაჩუქე (ეს თასი) ბერსუმა პიტიახშს“⁹⁰. განსხვავება აქ უმთავრესად შემდეგშია: პროფ. ს. ყაუხჩიშვილი სახელს მეფისას *Δαμῆς* გადმოსცემს ქართულად — და დე სი, ხოლო პ. ინგოროყვა — და დე (შესაბამისად — და დე ს-მა“ და „და-დე მან“). ერისთავის სახელი — *Βαρσισμα* ს. ყაუხჩიშვილმა გადმოსცა ქართულად, როგორც „ბერსუმა“, პ. ინგოროყვამ კი — „ბერცუმი“; ვ) ბერძნული სიტყვა *ἐξαποδμῆ* ს. ყაუხჩიშვილმა თარგმნა „ვაჩუქე“, ხოლო პ. ინგოროყვამ — „გიწყალობე“. ს. ყაუხჩიშვილმა წარწერის ქართული თარგმანა შეავსო ორი სიტყვით: „ეს თასი“; ასევე, პ. ინგოროყვამ შეავსო ქართული თარგმანი, აგრეთვე, ორი სიტყვით — „ეს ლანგარი“⁹¹.

ს. ყაუხჩიშვილმა მიუთითა, რომ *Δαμῆς*-ში ჩვეულებრივი ბერძნული ბოლოკიდურია ბირთა სახელებისათვის და ქართულში მას „დადი“ შეესატყვისებაო. უკანასკნელი კი „მოგვაგონებს ძველი ქართული მეფეების სახელებს: თრ-დატი, ბალ-დადი და სხვა“⁹². პ. ინგოროყვა ფიქრობს, რომ საკუთარი სახელი — *Βαρσισμα* წაკითხული უნდა იქნას „ბერცუმი“, რადგან ძველს ქართულში ამ სახელს შემდეგი სახესხვაობა არის დამოწმებული: ბორცოში და ბარაცმანი⁹³.

პროფ. გ. წერეთელი ამ ერისთავის სახელს არამეული წარმოშობის სახელად მიიჩნევს. ამასთან დაკავშირებით იგი აღნიშნავს შემდეგს: „Здесь всплывает имя иберийского царя «Флавий Дадес», и какого-то питиахша, носящего хорошо известное имя арамейского происхождения Барсума (Bar Sauma)“⁹⁴.

მიუხედავად იმისა, რომ ამ პატარა წარწერის გამოქვეყნებულ თარგმანთა შორის მცირედი განსხვავება აღინიშნება, წარწერის ისტორიული მნიშვნელობა სპეციალისტთა მიერ საერთოდ აღიარებულია. ამ პატარა წარწერამ გავაცნო კიდევ ორი

მაღალი თანამდებობის პირი, ესენია: მეფე ფლავიოს და დე ანუ ფლავიოს დადი და ერისთავი ბერსუმა⁹⁵.

ჩვენ აღნიშნეთ, რომ წარწერის მონაცემები და ნუმისმატიკური მასალა ამ სამარხს ახ. წ. მესამე საუკუნის ორმოცდაათიანი წლებით ათარიღებენ. ეს თარიღი ჭვრეტებით პირობითად უნდა მივიღოთ სამარხისათვის და არ გავავრცელოთ სამარხში ნაპოვნ ყველა ნივთზე, მათ შორის, და პირველ რიგში, წარწერიან ლანგარზე.

წინამდებარე ვერცხლის დიდი ლანგარის ძირითადი წარწერის გარჩევისას პ. ინგოროყვამ დაწერილებით განიხილა ორი ნიშანი, რომელიც ფსკერის შუაგულზეა ამოკაწრული, და სცადა მათი გახსნა და განმარტება.

ავტორი ამ ნიშანს ლანგარის მფლობელის ქართულ ინაციალებად მიიჩნევს⁹⁶. ამრიგად, ამოკაწრის განხილვის შემდეგ პ. ინგოროყვა თელის, რომელიც ლიგატურის პირველი ასო „ბ“ არის, ხოლო მეორე არქაული სახეა ასოსი „პ“. ავტორის შემდეგს მსჯელობაში ირკვევა, რომ ეს ორი ასო (ბ, პ) უნდა იყოს ქართული ინიციალები „ბერცუმა პიტიახშისა“.

პ. ინგოროყვას ნაშრომიდან ისიც ირკვევა, რომ ლიგატურის ამგვარი თანმიმდევრობით გახსნას მნიშვნელობა აქვს ვინაობის აღნიშვნის თანმიმდევრული სურათის აღსადაგნად. იგი აღნიშნავს, რომ პირველად სახელია აღნიშნული, შემდეგ კი თანამდებობა (ტიტული)⁹⁷. ამ ბარცომს ავტორი მიიჩნევს სრულად იბერიის მეფის თანამმართველად — არმაზულ პიტიახშად და ასკვნის, რომ წარწერაში მოხსენებული ბერცუმი და ქართული მატანებში ცნობილი ბარცოში იღვანტურია. ამრიგად, წარწერიანი ლანგარი პირველი საუკუნისა ბოლოს უნდა მიეკუთვნოს, ან, უკიდურეს შემთხვევაში, მეორე საუკუნის დასაწყისს. ლანგარის ძირითადი წარწერის მიხედვით, პ. ინგოროყვას მიერ ლიგატურად მიჩნეული ნიშნების გახსნის და განმარტების გარეშეც, ყველაზე უფრო საფუძვლიანია, რომ მეფე ფლავიოს დადის მოღვაწეობა ც. წ. ბერსუმასი(ც) პირველი საუკუნის ბოლოს ან მეო-

⁹⁰ ს. ყაუხჩიშვილი, იქვე, გვ. 171.

⁹¹ შტრ. მცხეთა I, გვ. 52—54.

⁹² ს. ყაუხჩიშვილი, იქვე, გვ. 171.

⁹³ პ. ინგოროყვა, იქვე, გვ. 411.

⁹⁴ Г. В. Церетели, Эпиграфические находки в Мухета., გვ. 50.

⁹⁵ მცხეთა I, გვ. 53—54.

⁹⁶ პ. ინგოროყვა, იქვე, გვ. 414.

⁹⁷ პ. ინგოროყვა, იქვე, გვ. 414.

⁹⁸ პ. ინგოროყვა, იქვე, გვ. 417.

რის დასაწყისს მივაკუთვნოთ. დასაშვებია ეს იმიტომ, რომ ფლავიოსის სახელწოდების მიღება პირველი საუკუნის ბოლო ათეულწლებშია მოსალოდნელი და ამას გარდა, ამ ხანებშია ცნობილი ქართულ მატრიანებში ბარცომი, რომლის სახელმა ბერძნულად გადაცემისას სახე ოდნავ იცვალა (ბარცომი—ბერსუმა).

ამ უკანასკნელი მოსაზრების საწინააღმდეგოდ არაფერს ამბობს თვით წარწერის ანალიზი, რომლის მიხედვით წარწერაში I—II საუკუნეებისათვის დამახასიათებელი ნიშნებია დადასტურებული. ეს ნიშნები მოსალოდნელია პირველი საუკუნის ბოლოს და, რა თქმა უნდა, მეორე საუკუნის დასაწყისშიაც.

ამის მიხედვით, როგორც ზემოთ აღინიშნა, სამარხის თარიღი უნდა განვასხვავოთ ლანგრის წარწერის თარიღისაგან. გამოდის, რომ მეფე ფლავიოს დადგეს და ბერსუმა ერისთავს III საუკუნეში კი არ უცხოვრობო, ან სხვაგვარად, ბერსუმა III საუკუნის ორმოცდაათიან წლებში კი არ დაუმარხავთ, არამედ უფრო ადრე; — ან პირველი საუკუნის ბოლო წლებში, ან მეორე საუკუნის დასაწყისში. ჭეჭრეობით ჩვენ ამ თარიღს ვერ გავცილებით, მაგრამ ეს არ არის თარიღი იმ (მესამე) სამარხისა, რომელშიაც ლანგარი და სხვა ნივთები აღმოჩნდა.

ამგვარ მოსაზრებებს მხარს უჭერს კიდევ ერთი საყურადღებო გარემოება. თავის დროზე აღინიშნა, რომ მიცვალებულის ჩონჩხის დიდი უმრავლესობა ვერცხლის დიდ ლანგარზე ეწყო. ჩვენ ამ გარემოებას ვთვლიდით მეორედ დამარხვის დამდასტურებელად და ამ ფაქტის ამხსნელ ოლუსტრაციად ამაზასპის შემთხვევას ვასახელებდით⁹⁹. მითითებული ვითარება დამარხვის წესის დადგენის საშუალებას გვაძლევს და ამ მხრივაც არის საყურადღებო. მაგრამ ახლა დამატებით უნდა შევნიშნოთ, რომ მეორედ დამარხვას, რომელიც მიცვალებულის არმაზისხევეში გადმოსვენებასთან არის დაკავშირებული, შეიძლება მნიშვნელობა ექნეს მესამე სამარხის წარწერების შესწავლის თულსაზრისითაც. მან, შესაძლოა, ახსნას ის გარემოება თუ III საუკუნის მასალებთან ერთად როგორ მოხდა ასე ძველი ნივთი — ბერსუმას ლანგარი. ვითარება

დაახლოებით ასე უნდა წარმოვიდგინოთ: არმაზის ხევის ერისთავთა საგვარეულო სამაროვნის მესამე სამარხი შეიძლება III საუკუნის 50-იანი წლებით დათარიღდეს, მაგრამ ამასთანავე უნდა ვიკარაუდოთ, რომ მეფე ფლავიოს დადი და ბერსუმა ერისთავი I საუკუნის ბოლოს და II საუკუნის დასაწყისში ცხოვრობდნენ. ე. ი. წარწერებიც იმ დროისად უნდა მივიჩნიოთ. ბერსუმას ლანგრის აღმოჩენა ამ სამარხში მეორედ დამარხვის ფაქტით უნდა აიხსნას. თუ მივიღებთ, რომ ლანგარზე დაწყობილი ძველი ბერსუმა ერისთავისა უნდა იყოს, მაშინ უნდა მივიღოთ აქედან გამომდინარე დასკვნაც და ბერსუმა ერისთავის გადმოსვენება III საუკუნის 50 წლებს უნდა მივაკუთვნოთ.

გადმოსვენებისას ბერსუმა ერისთავის ლანგარი III საუკუნისათვის კარგად დამახასიათებელ ქვისსამარხში მოუთავსებიათ და თან იმ ხანის ფულები ჩაუტანებიათ.

თუ პ. ინგოროვყას მიერ გამოქვეყნებულ დიბულებას მივიღებთ და ლიგატურას ბერსუმა ერისთავის ქართულ ინიციალებად ჩავთვლით, მაშინ უნდა ეს უკანასკნელი მივიჩნიოთ ქართული დამწერლობის დღემდე ცნობილ ძველთაგან უძველესად. ე. ი. I—III სს. ქართული დამწერლობის ნიმუშად; მაგრამ ამ დასკვნისათვის ჭეჭრეობით მტკიცე საფუძველი არ გვეგულება და პ. ინგოროვყას მიერ ამ მიმართულებით გამოთქმულ მოსაზრებათა გაზიარების გაძნელების მაჩვენებელი რამდენიმე მომენტი უნდა აღვნიშნოთ.

ძნელია დამტკიცება იმისა, რომ პირველ საუკუნეში ქართული „ბ“-ს თავგახსნილი ვარიანტი შესაძლებელია ცნობილი ყოფილიყო. მართალია, მდროინდელი ნიმუშები ჩვენ ჭეჭრა გვაქვს, მაგრამ ქართული პალეოგრაფიის ახლანდელი მდგომარეობის მიხედვით „ბ“-ს თავგახსნილი ვარიანტი უძველესი არ არის. ივ. ჭავჭავაძის ნაშრომში, რომელსაც პ. ინგოროვყა იშველიებს, საკმარისი დამაჩერებლად არის დადასტურებული, რომ „ბანის“ პირი თანდათან ფართოვდებოდა და იღებოდა¹⁰⁰. თავშეკრული აღმოჩნდა ბოლნისის 506 წლის წარწერის „ბანი“. თემისტას წარწერიდან ირკვევა, რომ „ბანი“ თავშეკრულია შექვეყნის საუკუნის დამ-

⁹⁹ შტრ. მცხეთა I, გვ. 48;

თ. ყაუხჩიშვილი, ბერძნული წარწერები საქა. თველოში, გვ. 236—237;

А. И. Амриханшвили, Иберия и римская оккупация, гв. 162.

პ. წერეთელი, მცხეთის წარწერა ვესპასიანეს ხანა, გვ. 15.

¹⁰⁰ ივ. ჭავჭავაძის მიერ, ქართული დამწერლობის მკვლევარებმა ანუ პალეოგრაფიამ, თბ., 1929, გვ. 207.

ლევსაც. იგივე დადასტურდა VI საუკუნის ახლად აღმოჩენილ ხელნაწერებშიაც. ამრიგად, სრულიადაც არ არის .მოულოდნელი, რომ ივ. ჭავჭავიძის მიერ შედგენილ ტაბულაშიაც თავგანსნილი ბანი VII—VIII საუკუნეზე ადრე ნაჩვენებია აზ არის¹⁰¹. საესებით ასეთვე შეხედულებაა ვატარებული აკად. ს. ჭანაშიას ნაშრომში და გამოქვეყნებულ ტაბულაზედაც¹⁰².

ივ. ჭავჭავიძის მითითებულ ნაშრომში საკმაო საფუძველი არ ჩანს იმისათვის, რომ პ. ინგოროყვას წერილის იმ ნაწილის გაზიარება გადავიღეს, სადაც ასოები „პ“ და „ქ“ არის განხილული. ამ საგანზე, ჩვენთვის აზრით, დამატებითი დაკვირვებაა საჭირო.

ბერსუმა ერისთავის ლანგრის წარწერათა გარჩევასა და გამოქვეყნებისას ყურადღება არ შეუჩერებიათ ფსკრზე ამოკაწრული სიტყვაზე *Μααζεβνυ* — თითქოს „მაკედონი“?

თ. ყაუხჩიშვილის მიხედვით „სიტყვა *Μααζεβνυ* უნდა იყოს სახელი *Μααζεβνυ* ან *Μααζεβνυ* მიცემით ბრუნვაში, ე. ი. როგორც მოქმდნა ნივთ ბერსუმას, ასევე მიქმდნა, თუ შესაძლებელია ეკუთვნოდა ის მაკედონოსს¹⁰³.

ამოკაწრის შედარებითი განხილვა მიუთითებს, რომ ეს სიტყვა შემდეგ და ნაჩქარევად უნდა იყოს შესრულებული.

ზემოთ აღნიშნულის მიხედვით შეიძლება ითქვას, რომ წერტილოვანი წარწერა ძირითადად და იგი შესრულებულია, შემკეთის მითითებით. ამიტომ იგი შემკეთის წარწერად უნდა იყოს ცნობილი. მისი ტექსტი სრულია და არსებითი შინაარსისა. რა თქმა უნდა, იგივე არ ითქმის ამოკაწრულ ნიშნებზე და სიტყვაზე. ყოველ შემთხვევაში უნდა ვივარაუდოთ, რომ ამოკაწრული წარწერა ოქრომკედლის ხელობა არ არის.

მეცხრე წარწერა (ტაბ. XLVIII, 2). 1940 წლის 18 ნოემბერს არმაზისხევის ერისთავთა სასაფლაოზე ახალი სამარხი აღმოჩნდა, მიწის ახლანდელი ზედაპირიდან 0,8 მეტრის სიღრმეზე, თხრილში, რომელიც 1937/38 წლებში ნათხაზ

ფართობს იმ ადგილთან აკავშირებდა, სადაც ე. წ. ასპარუგ ერისთავის სამარხი იყო ჩადგმული. ეს იყო მეოთხე სამარხი, იგი 25 ნოემბერს გაიხსნა¹⁰⁴. გარეგნულად ის ერისთავების სამარხს არაფრით არ გავდა. სახურავის გადაცლის შემდეგ გამოჩნდა სამარხის საშხრეთ და ჩრდილოეთ კედლებად ჩაყენებული ლოდები. გარედან ამ ლოდებს მხოლოდ კარგად გათლა ემჩნეოდა, მაგრამ საშხრეთის კედლის მოხსნისას გამოიკვეა, რომ ამ ლოდის მეორე, შიგნითა მხარეზე, ორენოვანი წარწერა იყო ამოკვეთილი (ტაბ. XLVIII, 2). არამეულო ასოებით შესრულებული ე. ი. ერთენოვანი წარწერა აღმოჩნდა ამ სამარხის ჩრდილოეთის კედლად გამოყენებულ ლოდზედაც. ამრიგად, გამოიკვეა, რომ მეოთხე სამარხის ორ კედლად გამოყენებული ყოფილა ორი სტელა, რა თქმა უნდა, მას შემდეგ, რაც ამ სტელებმა პირვანდელი მნიშვნელობა დაკარგეს.

ორენოვანი წარწერის ბერძნული ტექსტი ათსტრიქონიანია და მას უჭირავს ფართობი 61X62 სმ. ამის ქვემოთ ამოჭრილია ტექსტი არამეული ასოებით, რომელიც 11 სტრიქონს შეიცავს და მოთავსებულია თითქმის თანაბარ ფართობზე — 63X61,5 სმ. წარწერიანის ლოდის თავი მომრგვალებულია.

ორენოვანი წარწერა საერთოდ კარგად არის ამოკვეთილი, ასოები თითქმის თანაბარია, ადვილად იკითხება; ოდნავ დაზიანებულია, ატკეცილია, არმაზული ტექსტის მეცხრე სტრიქონი.

ამ წარწერის ბერძნული ტექსტი უკვე რამდენჯერამ გამოიცა. ჯერ კიდევ 1941 წლის 10 თებერვალს აკად. ა. შანიძეს წარუდგენია სსრ კავშირის მეცნიერებათა აკადემიის საქართველოს ფილიალის ორგანოს „მოამბის“ რედაქციაში წერილი, რომელშიც იგი არმაზის ორენოვან წარწერას განიხილავს, წარწერაში ნახსენები ტერმინის — ეზოას მოძღუარის განმარტებასთან დაკავშირებით¹⁰⁵. საქართველოს სსრ მეცნიერებათა აკადემიის „მოამბის“ იმავე ნომერშია დაბეჭდილი პროფ. ს. ყაუხჩიშვილის წერილი, არმაზში აღმოჩენილი

¹⁰¹ ივ. ჭავჭავიძის მიხედვით, იქვე, ტაბ. I.

¹⁰² საქართველოს ისტორია, ს. ჭანაშიას რედაქციით, თბ., 1946, გვ. 92—93 და ტაბულა ქართული დაწერილობის განვითარებისა.

¹⁰³ თ. ყაუხჩიშვილი, ბერძნული წარწერები საქართველოში, გვ. 265; მცხეთა I, გვ. 53.

¹⁰⁴ მეცხრე, I, გვ. 59—63.

¹⁰⁵ А. Г. Шанидзе, Данные греко-пехлевийской билингвы из Армази для истории терминологии в древне-грузинском языке, в сборнике «Известия Академии наук Грузинской ССР», т. II, № 1—2, 1941, гв. 181—186.

ბერძნული წარწერების შესახებ¹⁰⁹. პროფ. ს. ყაუხჩიშვილი აქვეყნებს ტექსტს, თარგმანს და კომენტარებს.

პროფ. გ. წერეთელმა სპეციალური მოხსენებები წაითხა სსრ კავშირის მეცნიერებათა აკადემიის საქართველოს ფილიალის ენის, ისტორიისა და მატერიალური კულტურის ინსტიტუტის სამეცნიერო საბჭოს სხდომაზე (1940 წლის 7 დეკემბერი) და საქართველოს სსრ მეცნიერებათა აკადემიის პირველ სესიაზე (1941 წლის 1 მარტი). შემდეგ კი პროფ. გ. წერეთელმა არა ერთი გამოკვლევა გამოაქვეყნა ამ წარწერების შესახებ.

როგორც უკვე აღვნიშნეთ, ორენოვანი წარწერის ბერძნული ტექსტის ერთიმეორისგან მცირედ განსხვავებული თარგმანი გამოაქვეყნეს ა. შანიძემ, პროფ. ს. ყაუხჩიშვილმა და გ. წერეთელმა. ამ განსხვავებათა უფრო ნათლად წარმოდგენის მიზნით ჩვენ აქვე ვაქვეყნებთ პროფ. ა. შანიძის, ს. ყაუხჩიშვილის და გ. წერეთლის მიერ გამოქვეყნებულ თარგმანს: ა. შანიძეს, თავის ზემოთ მითითებულ ნაშრომში, რომელიც რუსულ ენაზეა გამოქვეყნებული, მოცემული აქვს ბერძნული ტექსტის შემდეგი თარგმანი¹¹⁰.

«Серапнта, дочь нового пштрахша Зеваха, жена Иодмангана (сына пштрахша Публикия Агриппы), победоносного (бухв. одержавшего много побед) прокуратора великого грузинского царя Ксепарнуга, скончалась молодая, 21-го года, имея неподражаемую красоту».

ს. ყაუხჩიშვილის თარგმანი: „სერაპიტი, ასულა ახლანდელის პიტიახშის ძევახისა, მეუღლეს იბერთა მეფის (დიდი) ქსეფარნუგის მრავალი გამარჯვებების მომპოვებელი ეპიტროპოსის იოდმანგანისა, პიტიახშ პუბლიკიონ აგრიპა: ძისა. გარდაიცვალა ჯერ კიდევ ახალგაზრდა, 21 წლისა, მკონებელი უბადლო სილამაზისა“.

გ. წერეთლის თარგმანი: „სერაფიტი, ასული ზევის მცირისა პიტიახშისა, მეუღლეს პუბლიკიონს აგრიპა პიტიახშის ძის თოდმანგანისა,

იერთა დიდი მეფის ქსეფარნუგის მრავალთა გამარჯვებათა მომპოვებელი ეპიტროპოსა. გარდაიცვალა ახალგაზრდა, 21 წლის. მკონებელი შეუღარებელი სილამაზისა“¹¹¹.

როგორც ვხედავთ, ამრთა სხვაობა გამოიწვია თარგმნამ ბერძნული გამოთქმისა: τὸν νεωτέρου. ს. ყაუხჩიშვილი ამ სიტყვას თარგმნის ასე — ახლანდელის (новои — новио); ა. შანიძე — ნოვოი — და გ. წერეთელი — მცირისა. შესაბამისად განსხვავებული მნიშვნელობა ენიჭება ამ სიტყვას თითოეულ ავტორთან. განსაკუთრებული მნიშვნელობისაა ის პროფ. გ. წერეთლის მიერ გამოქვეყნებული თარგმანის კომენტარებისას, რადგან ავტორი დიდი და მცირე პიტიახშების ინსტიტუტის არსებობას ვარაუდობს.

ვ. აბავეის მიხედვით ეს ტერმინი „ახალგაზრდას“ ნიშნავს...¹¹² აქად. კ. კეკელიძემ თვალსაჩინო ადგილი დაუთმო სწორედ ამ საკითხსაც. როგორც აქად. კ. კეკელიძე არკვევს, სინამდვილეში არსებობდა „ცოტა ერისთავი“; ხელნაწერებში ნახსენებია სამი ხარისხის ერისთავი: ცოტაჲ ერისთავი, ერისთავი და ერისთავთ-ერისთავი“¹¹³. არსებობს „ცოტა ერისთავის დადგინების წესიც“¹¹⁴. ახლა ჩვენი მიზნისთვის განსაკუთრებით მნიშვნელოვანი ისაა, რომ კ. კეკელიძემ ამ ცნობას არმაზის წარწერებთან დაკავშირებით იხილავს და აღნიშნავს: „მცხეთა-არმაზის წარწერებიდან ვტყობილობთ, რომ ყოფილან დიდი და პატარა პიტიახშები. თუ პიტიახში მართლა ქართული „ერისთავის“ შესატყვისია, როგორც ახლა ფიქრობენ, უნდა დავუშვათ, რომ (დიდი) ერისთავთან ერთად, „ცოტა“ ან „პატარა ერისთავის ინსტიტუტიც არსებობდა“¹¹⁵.

ორენოვანი წარწერის მეორე, არამეული ასოებით შესრულებული ტექსტი პირველად გ. წერეთელმა და ა. შანიძემ გამოსცეს. აკაკი შანიძემ ორენოვანი წარწერის ტექსტები განხილული და გამოკვლეული აქვს, როგორც აღინიშნა, უმოაგრესად ერთი ტერმინის — ეზოაქსმოძვარის ისტორიის აღდგენის თვალსაზრისით და ტექსტის ვრცელი განხილვისაგან თავს იკავებს, — „З.ѲСѲ,

108 ს. ყაუხჩიშვილი, არმაზში აღმოჩენილი ბერძნული წარწერები, გვ. 169—175.

107 А. Г. Шанидзе, *დასაბ. ნაშრ.* გვ. 165.

108 გ. წერეთელი, *არმაზის ბლინგვა, ენისკის შობა*, ტ. XIII, თბ., 1941, გვ. 17.

109 В. Абаев, *Вокруг армавской билингвы*, გვ. 21.

110 კ. კეკელიძე, „მოთავრთა“ და „ერისთავთა“ დადგენების წესი ძველ ქართულ მწერლობაში. ეტიმოლოგი, III, თბ., 1955, გვ. 158.

111 კ. კეკელიძე, *იქვე*, გვ. 161, 165.

112 კ. კეკელიძე, *იქვე*, გვ. 159.

естественно, — აღნიშნავდა ა. შანიძე — возникают большие проблемы исторического характера, но мы ограничиваемся освещением лишь одного вопроса¹¹³».

პროფ. გ. წერეთელმა, როგორც აღნიშნულიყო, მცხეთის ახალ ეპიგრაფიკულ ძეგლებს მრავალი ნაშრომი უძღვნა. ამ ნაშრომებში პროფ. გ. წერეთელი იძლევა არა მარტო ამოკითხვას და თარგმანს, არამედ ფართოდ იკვლევს წარწერათა ისტორიულ მნიშვნელობას და ახალი მასალებით აჩვენებს აღმოსავლურ-ქართული სამეფოს სახელმწიფო წყობის საკითხებს და ქართული დამწერლობის ისტორიისათვის ფრიად საყურადღებო დასკვნებს აკეთებს.

პროფ. გ. წერეთლის ნაშრომებში გამოქვეყნებულია ორენოვანი წარწერის მეორე, არამეული ასოებით შესრულებული ტექსტის შემდეგი ქართული თარგმანი:

„მე (ვარ) სერაფიტი, ასული ზევანისა, მცირისა პიტიახშისა ფარსმან მეფისა, მეუღლე იოდმანგანისა — ძღვეამოსილისა და მრავალი გამარჯვების მომპოვებელი ეზოასმოძღურისა სხეფარნუგ მეფისა — ძისა ავრიფა ეზოასმოძღურისა ფარსმან მეფისა. ეება ვაევისა. ის რაც (=ის ვინც) იყო არა დასრულებული (ე. ი. ახალგაზრდა?) და იმდენად კეთილი და მშვენიერი იყო, რომ არავინ იყო (მისი) მსგავსი სილაშაზით. და გარდაიცვალა 21 წლისა“¹¹⁴.

1948 წელს აკად. გ. წერეთელმა გამოაქვეყნა ორენოვანი წარწერის არამეული ტექსტის ახალი რუსული თარგმანი: «Я Серафита, дочь Зеваха, младшего питиахша царя Фарсмана, жена Иодмангана — победоносца. (военачальника) и много побед одержавшего (сделавшего) двоюоуправителя царя Хеспариуга — сына Агриппы, двоюоуправителя царя Фарсмана. Горе, горе тебе, которая была молодая. И столь хорошая и красивая была, что никто не был ей подобен по красоте. И умерла на 21-м году (жизни)».¹¹⁵

¹¹³ А. Г. Шанидзе, Данные греко-пехлеви́йской билингвы из Армази для истории терминологии в армянском и древне-грузинском.

საქართველოს სსრ მეცნიერებათა აკადემიის მოამბე, ტ. 11, № 1—2, 1941, გვ. 186.

¹¹⁴ გ. წერეთელი, არმაზის ბილინგვა, გვ. 16.

¹¹⁵ Г. В. Церетели, Эпиграфические находки в

1946 წელს H. S. Nyberg-მა გამოაქვეყნა საცილობელი ადგილის ასეთი თარგმანი¹¹⁶: Serapeitis fille de Zeouakhes le plus jeune (ou: le second quant à son rang?) pitiaxe, femme du fils du pitiaxe Publicius Agrippa, Jodmanganos... და ა. შ.

1956 წელს ბილინგვა კვლავ გამოაქვეყნა Bruce M. Metzger-მა. მის თარგმანში საღვთო ადგილი ასე გამოიყურება¹¹⁷: Serapitis, daughter of Ze-piax the younger, pitiax, wife of the son of pitiax Publicius Agrippa, Jodmanganos... და ა. შ.

ბერძნული ტექსტის გარჩევის საფუძველზე პროფ. ს. ყაუხჩიშვილი შემდეგ დასკვნამდე მივიდა: „ამ წარწერის ენობრივი თვისებების განხილვას მივყავართ იმ დასკვნამდე, რომ წარწერა I—III საუკუნეების ხანას უნდა ეკუთვნოდეს (სახელი პუბლიკიოს აგრიპაც ხომ რომაულ ხანას მიუთითებს)“¹¹⁸. ს. ყაუხჩიშვილი იქვე აღნიშნავს: „ქერძოდ, უკანასკნელი წარწერა რომ II საუკუნეზე ადრინდელი არ უნდა იყოს ამას ადასტურებს ტერმინი $\epsilon\lambda\lambda\epsilon\pi\tau\omicron\iota\delta\omicron\varsigma$ -ის ხმარება“. ამრიგად, არმაზისხევის ბერძნულ წარწერათა საერთო თარიღს (I—III სს.) ს. ყაუხჩიშვილი უფრო აზუსტებს ორენოვანი წარწერისათვის და, როგორც მისი სტატიიდან ჩანს, შესაძლებელი ხდება წარწერა II—III საუკუნეს მიეკუთვნოს.

არქეოლოგიური მასალა ამ წარწერათა დათარიღებისათვის არა გვაქვს. ჩვენ არ ვიცით რომელი სამარხის თავზე იღვა მიითებულ სტელა, ამიტომ წარწერის დასათარიღებლად სამარხის ინვენტარს ვერ გამოვიყენებთ. ეს გარემოება, რა თქმა უნდა, მაინცდამაინც, არ ართულებს წარწერის დათარიღებას. წარწერაში მოხსენებული ფარსმანი ქართლის დიდი მეფეა, რომელიც მეორე საუკუნეში მოღვაწეობდა. მისი მომდევნო ჩანს დიდი ქსეფარნუგი, რომელიც აგრეთვე მოხსენებულია წარწერაში; ეს კი საშუალებას იძლევა ორენოვანი წარწერა „მივთავსოთ II საუკუნის მეორე ნახევრის ახლო ხანას ან იმავე საუკუნის მე-

Мухета—древней столице Грузии, ВДИ, № 2, М., 1948, გვ. 70.

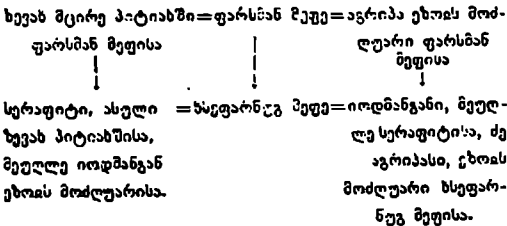
¹¹⁶ H. S. Niberg, Quelques inscriptions antiquées... გვ. 131.

¹¹⁷ Bruce M. Metzger, A Greek and Aramaic inscription... in Georgia... გვ. 18.

¹¹⁸ ს. ყაუხჩიშვილი, არმაზის აღმოჩენილი ზგა. ახელი წარწერები. საქართველოს სსრ მეც. აკადემიის მოამბე, ტ. 11, № 1—2, თბ., 1941, გვ. 173.

ხამე მეოთხედის ბოლოს¹¹⁸. ეს თარიღი ეთანხმება ს. ყაუხჩიშვილის მიერ წარწერის ენობრივი თვისებების მიხედვით დადგენილ თარიღს.

წარწერის ამოკითხვის შემდეგ პროფ. ვ. წერეთელმა წარწერაში მოხსენებულ პირთა ურთიერთობა შემდეგნაირად წარმოადგინა¹²⁰:



როგორც პროფ. ვ. წერეთლის თარგმანი გვიჩვენებს, ორენოვანი წარწერის ორივე ტექსტი პარალელურია, მაგრამ ერთმანეთის სიტყვა სიტყვივით განმეორებას არ წარმოადგენს. ა. შანიძემ შენიშნა, რომ ზეფე ფარსმანი მხოლოდ ფალაურშია¹¹⁹ ნახსენები; ქსეფარანუი კი ნახსენებია ქართველთა მეფედ მხოლოდ ბერძნულში. ბერძნულში ორი პიტიახშია ნახსენები და ერთი პროკურატორი; ფალაურში კი — ერთი პიტიახში და ორი პროკურატორი. ამრიგად, აგრიპა ბერძნულში პიტიახშის ტიტულს ატარებს, ხოლო ფალაურში — პროკურატორისას¹²².

ბერძნული და არამეული ტექსტების თარგმანთა შედარება ცხადს ხდის, რომ წარწერის ავტორის ძირითად ტექსტად არც ერთი ამოთვანი არ მიუჩნევიდა და არ ცდილა ერთიდან სიტყვასიტყვით ეთარგმნა მეორე ენაზე. პროფ. ვ. წერეთელმა წარწერის ამომთვარის, დათარიღების, ტექსტის თარგმნის, წარწერის ენის, კომპოზიციის და მოქმედ პირების განხილვის შემდეგ მიიღო დასკვნა, რომლის მიხედვით გამოიყოფა სემიტური დამწერლობის ახალი და დამოუკიდებელი შტო „არამაზული დამწერლობა“, ხოლო ამ ტიპის ძეგლებს „არამაზული წარწერები“ ეწოდება¹²³. აქვე ისიც უნდა

აღნიშნოთ, რომ ვ. წერეთელს ამ წარწერის ხასიათი ჯერ კიდევ არ მიაჩნია საბოლოოდ დადგენილად. ამას ადასტურებს მისი ერთ-ერთი ნაშრომი, სადაც აღნიშნულია, რომ არამაზისხევის ორენოვან წარწერაში: „Текст изложен одновременно на греческом языке и на языке характер которого окончательно ещё не установлен“¹²⁴.

ორენოვანი წარწერის განხილვისას ამ წარწერათა ენის საკითხს შეეხო პროფ. ვ. აბავეცი. იგი უარყოფს წარწერის ირანულ ხასიათს და აღნიშნავს: «Говорить об иранском языке там, где нет ни одной иранской формы и только два иранских слова (из 32) было бы крайне рискованно. Мы не можем также удовольствоваться признанием, что надпись написана на «плохом» арамейском языке. Встанет вопрос, почему на плохом, а не на хорошем? Не сказалась ли в дефектах языка надпись какая-то специфика местных условий, местной эпиграфической манеры? Выразим нашу мысль яснее: надпись исполнена в Грузии, и если допустить, что писец был грузином, то не могло ли его грузинское языковое мышление выявиться невольно сквозь арамейский языковой инвентарь? И не отсюда ли пронестекает если не все, то хоть некоторые из «несуразностей» надписи?»¹²⁵

პროფ. ვ. აბავეცის მოსაზრებები კარგად ითვალისწინებენ სიძნელეებს, რომლებიც ჩნდება „სხვათა“ ენაზე წერისას. სპეციალისტთა ასეთი მოსაზრებანი და ორენოვანი წარწერის ზემოთ მითითებული სხვაობები საფუძველს გვაძლევს ვივარაუდოთ, რომ როგორც ბერძნული, ისე არამეული ტექსტი თარგმნობდა საერთო ორიგინალიდან. ასეთ დედანს ალბათ ადგილობრივი — ქართული ტექსტი წარმოადგენდა. ამ მხრივ ისიც არის ყურადღების ღირსი, რომ ქართველი მეფეები პატივითა და მთელი ტიტულით (დიდი მეფე — მეფე დიდი) მოიხსენიება, განსხვავებით ახ. წ. 75 წლის ბერძნული წარწერისგან, სადაც დიდი მე-

¹¹⁹ ვ. წერეთელი, არამაზის ბილინგვა, თბ., 1941, გვ. 34.

¹²⁰ ვ. წერეთელი, იქვე, გვ. 339.

¹²¹ ფალაურად მიიჩნევს ა. შანიძე ბილინგვის მეორე ტექსტს.

¹²² А. Г. Шапига, Данные греко-пеллевийской билингвы из Армази., გვ. 185—186; მცხეთა I, გვ. 61.

¹²³ ვ. წერეთელი, არამაზის ბილინგვა, გვ. 5 და 31.

¹²⁴ Г. В. Церетели, Эпиграфические находки в Мшхета., გვ. 80.

¹²⁵ В. Абаев, Вокруг армазской билингвы.

საქართველოს სსრ მეცნიერებათა აკადემიის მოამბე, ტ. V, № 8, თბ., 1944, გვ. 828.

ფის სახელით ქართველთა მეფე არც უკბხელ არაა ნახსენები.

საკითხის ასეთი დაყენება კიდევ ახალ საფუძველს პოულობს პროფ. გ. წერეთლის სხვა ნაშრომებში, სადაც არაბული დამწერლობის სინათლეზეა განხილული საკითხი ქართული დამწერლობის წარმოშობის შესახებ¹²⁶. ამ ნაშრომებში გ. წერეთელი ადგენს მთელ რიგ შეხედრებს ქართულისა და არაბულ დამწერლობას შორის. ავტორი აღნიშნავს, რომ ჯერ კიდევ 1926 წელს ივ. ჯავახიშვილმა წამოაყენა თეორია ქართული დამწერლობის ფინიკურ-არამეულიდან წარმოშობის შესახებ¹²⁷. მაგრამ ივ. ჯავახიშვილი მთავარ სიძნელეს ხედავდა იმაში, რომ ქართული და ფინიკურ-არამეული ქრონოლოგიურად დიდად არიან ერთმანეთისაგან დაშორებული და შორს არიან ტერიტორიალურადც. «Генерл. — აღნიშნავს გ. წერეთელი — это затруднение устранено, ибо появилось в виде армазского письма промежуточное звено, к которому в хронологическом отношении непосредственно примыкают древнейшие памятники грузинского письма. Устранено также затруднение иного порядка. В Мухета, древней столице Грузии, открыто своеобразное письмо, отличное от всех известных до сих пор других алфавитов. Уже сам этот факт дает возможность предположить существование какой-либо связи этого алфавита с грузинским. Поэтому при установлении сходства той или иной буквы этого алфавита с грузинским будет иметь большое основание для утверждения о родстве между ними»¹²⁸.

აღნიშნავს რა ქართული დამწერლობის აშკარა ნათესაობას არაბულსა და არამეულთან გ. წერეთელი იმავე დროს მიუთითებს, რომ ქართული ბ, გ და ზოგიერთი სხვა ასო «ამჟღავნებენ გაცილებით უფრო მეტს არქაულობას, ვიდრე არაბული ნიშნებია და თვით წარმოადგენენ პროტოტიპს, საიდანაც წარმოიშვა სათანადო არაბული

ნიშნები. ამიტომ ჩვენ არ შეგვიძლია განვიხილოთ ქართული დამწერლობა, როგორც არაბულსა და არამეულს შორის შემდეგ განვითარება. ის მხოლოდ მოათესავეა მისი და მასთან ერთად წარმოდგება ერთი საერთო წყაროდან — არამეულიდან»¹²⁹.

ამ თვალსაზრისის განვითარებამ პროფ. გ. წერეთელი მიიყენა ავრეთვე დიდად მნიშვნელოვან დასკვნამდე იმის შესახებ, რომ იბერიის მმართველთა ოფიციალურ დოკუმენტებში გამოიყენებოდა არამეული წარმოშობის, მაგრამ თავისებური ხასიათის ენა, რომელიც ქართულთან გარკვეულ მსგავსებას ამჟღავნებს¹³⁰.

მეათე წარწერა (ტაბ. XLVIII): მეოთხე სამარხის სამხრეთის კედლის შიგნითა ზედაპირზე ორენოვანი წარწერის აღმოჩენის შემდეგ ჩვენი ყურადღება ჩრდილოეთის კედლად გამოყენებულმა ლოდმა მიიპყრო (ტაბ. XLVIII, 1). ამ ლოდის შიგნითა ზედაპირის მიხედვით ძნელი იყო მტკიცება, რომ ამ ლოდზედაც წარწერა იყო ამოკვეთილი. წარწერის კვალი ოდნავ მოჩანდა, ამასთანავე, როგორც პროფ. გ. წერეთელი შენიშნავს, წარწერა თავიდანვე არ ყოფილა გულმოდგინედ შესრულებული¹³¹. ამ გარემოებამ და, ამასთანავე, სტელის თავზე ამოკვეთილმა ნიშანმა კიდევ უფრო გაზარდა ახალი წარწერებისადმი ინტერესი. წარწერის შესწავლა მაშინვე დაიწყო პროფ. გ. წერეთელმა, რომელმაც უკვე 1940 წლის ბოლოს აღნიშნა, რომ წარწერაში ნახსენებია მეფე მითრიდატე, ძე ფარსმან მეფისა დიდისა; ერისთავი მითრიდატე მეფისა — იგივე ძე ზევან უფლისა და სხვ.¹³².

პროფ. გ. წერეთელი რიგი წლების განმავლობაში განაგრძობდა წარწერის შესწავლას და 1948 წელს მან გამოაქვეყნა ჩატარებული მუშაობის შედეგები. გ. წერეთლის ეს ახალი ნაშრომი საშუალებას გვაძლევს გავიგოთ წარწერის შინაარსი. გ. წერეთელმა გამოაქვეყნა წარწერის დასაწყისის რუსული თარგმანი: «Царь Мухридат, царь великий, сын царя Фарсманя, царя великого. Я Шарагас, сын Зеваха владыки. Я

126 Г. В. Церетели, Армазское письмо и проблема происхождения грузинского алфавита. II. Эпиграфика Востока, III, Л., 1949, гл. 59—71.

127 ივ. ჯავახიშვილი, ქართული დამწერლობის ეტიმოლოგია ანუ პლეოგრაფია. თბ., 1929, გვ. 189.

128 Г. В. Церетели, Армазское письмо и проблема происхождения грузинского алфавита. II. Эпиграфика Востока, III. Л., 1949, гл. 63.

129 იქვე, გვ. 68; გ. წერეთელი უკვეღის ქართული წარწერები ბალესტინიდან, თბ., 1960, გვ. 47—48.

130 Г. В. Церетели, Эпиграфические находки в Мухета, гл. 57.

131 Г. В. Церетели, იქვე, გვ. 52.

132 გ. წერეთელი, არაბის ბოლინჯვა, გვ. 42.

Шарагас, питнахш царя Минхридата, слово и такоє слово произнеси¹³². შემდეგ აღნიშნავს გწერეთელი, — ტექსტში შარაგასის სიტყვის შინა-არსია გადმოცემული; ის მოგვითხრობს იმ გამარჯვებათა შესახებ, რომელიც მოიპოვა „ჩვენმა მეფემ“. წარწერაში ჩამოთვლილია გამარჯვებები, რომლებიც მოუპოვებია „ჩვენს მეფეს“ საქართველოს მეზობელ ქვეყნებზე. დასახელებულია სამა გამაგრებული ადგილი, კიდევ რომელიღაც სხვა სიმაგრეები და აგრეთვე სომხეთი. თითოეული ლაშქრობისა ანუ „გამარჯვების“ გადმოცემა სრულდება სიტყვებით: „ეს გამარჯვებები ჩვენმა მეფემ მოიპოვა“. ამაჲ გარდა წარწერაში მოთხრობილია „ხალხის მღელვარების“ შესახებ და ნახსენებია ასპარუჯი¹³³.

წარწერის ენისა და დამწერლობის ხასიათის თვალსაზრისით განსაკუთრებით მნიშვნელოვანია გწერეთლის შენიშვნა იმის შესახებ, რომ „მეფე“ ერთსა და იმავე ფრაზაში სხვადასხვაგვარად არის აღნიშნული; ერთ შემთხვევაში ის გადმოცემულია არამეულით mlk, სხვა შემთხვევაში — სიტყვებით Bzls ან Bzys; რაც ავტორის მიხედვით ბერძნული Βασίλεις-ის შემოკლებული გადმოცემა უნდა იყოს¹³⁴.

3. ინგოროყვამ ეს წარწერა არამეული დამწერლობით შესრულებულად აღიარა¹³⁵. მაგრამ სტელის სპეციალურ ნიშნებს მიაქცია ყურადღება და ძირითად ტექსტზე თითქმის არ შეჩერებულა. ნიშნების ამოკითხვამდე 3. ინგოროყვამ სცადა სტელის თავდაპირველი სახის აღდგენა და აღნიშნა, რომ ეს ნიშნები „არ შეიძლება იყოს და არც არის შემთხვევითი რაიმე ნიშნები, ანდა ორნამენტი (ნუ დაგვაიფიქვება ამასთან, რომ ეს ნიშნები წარმოდგენილია არა შემთხვევითს საფლავის ქვაზე, არამედ სახელმწიფოს უმაღლესი ხელისუფალის — პიტიახშის სტელაზე)“¹³⁷. 3. ინგოროყვა დაწერილებით იხილავს ამ ნიშანს და თვლის, რომ ქვაზე შერჩენილი გამოსახულების სახით ჩვენ გვაქვს ორი ნიშანი და რომ „ეს ორი ნიშანი წარმოადგენს ასოებს“¹³⁸. ავტორი ამ ნიშნებს ქართულ

ასოებზე მიიჩნევს და აღიარებს, რომ პირველი მათგანი არის ქართული ასო — ჰ, ხოლო მეორე არის აგრეთვე ქართული — ს.

3. ინგოროყვას გამოკვლევის მიხედვით ხერხდება გახსნა ქარაგმისა და ავტორი გამოთქვამს მოსაზრებას იმის შესახებ, რომ „ხომ არ იხალდება ამ დაქარაგმების სახით „ჰ-ს, „სახელი“ „ქვეყანოს“, აღრიღელი სახეობა სახელისა „ქვეყანოს“, „ქაყანოს“ (I-I-ჭაყანს)“¹³⁹.

არამეული ტექსტის დასაწყისი ნაწილის გაცნობის შემდეგ 3. ინგოროყვა არკვევს თუ რა სახელს აღნიშნავდა ძეგლის ევენზელი „ჰ“-ს და შესაძლებლად მიიჩნევს დაინახოს სახელი „ქარაგას“, რომლისგანაც შემდეგ წარმოშობილია ფორმა „ჩარაგას“, მაგრამ ის ამავე დროს შესაძლებლად თვლის აღნიშნის მეორე შესაძლებლობაც: „ჩვენი ევენზელი შესაძლოა აღნიშნავს არა თვით ჩარაგას—ქარაგასის პირადს სახელს, არამედ სახელს პიტიახშთა ახალი შტოს მამამთავრისა: „ქვეყანოს“¹⁴⁰.

გ. წერეთელი ვარაუდობს, რომ წარწერაში I საუკუნის მოკვლენები უნდა იგულისხმებოდეს და იქ მოხსენებული ფარსმანი უნდა იყოს იბერიის ცნობილი მეფე, რომელიც თვალსაჩინო როლს ასრულებდა არამელთა და სპარსელთა ომში სომხეთისათვის. წარწერაში მითითებული „მღელვარება“ და „ომები“ ავტორის მიხედვით ფარსმანის ძის მითრიდატეს დროინდელ ვითარებას გულისხმობს¹⁴¹. ამით წარწერის თარიღიც ზუსტდება, რ. ს. ჩანს¹⁴². წარწერის ასეთ თარიღსა და ინტერპრეტაციას სხვა სპეციალისტებიც იზიარებენ¹⁴³.

საყურადღებოა მ. ინაძის ცდა, განსახილველ წარწერაში იბერთა მეფის მითრიდატეს ლაშქრობათა და დიდი გამარჯვების შესახებ მოთხრობილი, დაუკავშიროს ლეონტი მროველის ცნობას „იბერების ლაშქრობის შესახებ სომხეთში ოცნებთან ერთად... ფარსმან I-ის შემდგომ დროს (ე. ი. დაახლოებით I საუკუნის 70—80-ან წლებს)“¹⁴⁴.

139 3. ინგოროყვა, იქვე, გვ. 422.

140 3. ინგოროყვა, იქვე, გვ. 423.

141 Г. В. Церетели, Эпиграфические находки в Мухета., стр. 53.

142 Г. В. Церетели, Эпиграфические находки в Мухета., Доклады на общем собрании АН СССР, М.-Л., 1948, стр. 360.

143 მ ც ხ თ ა I, გვ. 62; მ. ინაძე, იბერიის და რომის ურთიერთობა II საუკუნის პირველ ნახევარში. ისტორიის ინსტიტუტის შრომები, I, თბ., 1955, გვ. 316

144 მ. ინაძე, იქვე.

133 Г. В. Церетели, Эпиграфические находки в Мухета., стр. 52.

134 Г. В. Церетели, იქვე, გვ. 52.

135 Г. В. Церетели, იქვე.

136 3. ინგოროყვა, ქართული დამწერლობის ძეგლები ანტიკური ხანისა, გვ. 418.

137 3. ინგოროყვა, იქვე, გვ. 419.

138 3. ინგოროყვა, იქვე, გვ. 420.

ასეთია უმთავრესი ნაწილი მცხეთაში აღმოჩენილი წარწერებისა, რომელთაც იბერიის ძველი დედაქალაქის და, საერთოდ, ქართლის სამეფოს ქალაქების ისტორიისათვის განსაკუთრებული მნიშვნელობა აქვთ.

მცხეთაში აღმოჩენილი წარწერების მიხედვით ირკვევა, რომ ქართლის (იბერიის) სამეფოს მმართველ წრეებს უცხოელებთან ურთიერთობა მჭიდროდ მათთვის გასაგებ ენაზე. საერთოერთო ენას წარმოადგენდა ბერძნული და არამედიის ის თავისებური შტო, რომელსაც არამაზულს უწოდებენ. როგორც ირკვევა, იმის გამო, რომ საერთოერთო ენას არამაზული და ბერძნული წარმოადგენდა, ეს ენები იყო მიღებული ქართლს სამეფოს მმართველი წრეების მეორე ოფიციალურ დოკუმენტების ენად. ამიტომ მოულოდნელი არ უნდა იყოს, რომ ასპარტუგის საერისთავო ბექქედზე ერისთავის სახელაჯი და ტიტულიც ბერძნულ ენაზეა ამოკვეთილი. ამასთან ისიც ივარაუდება, რომ ქართული წარმოადგენდა დედანს, რომლის მიხედვით ბერძნული ან არამაზული ტექსტი უნდა ამოკვეთათ. წარწერათა განწილვა იმასაც გვიჩვენებს თუ როგორ ძნელდებოდა „სხვათა“ ენაზე წერა და მიუხედავად დახელოვნებულ „წამწერელთა“ არსებობისა, წარწერები ყოველთვის უნაკლოდ არ არის შესრულებული და თარგმნილიც (მდრ. არმაზისხევის ორენოვანი წარწერა).

არამაზული დამწერლობა, რომელსაც პროფ. გ. წერეთელი გამოყოფს და რომელიც, როგორც ჩანს, ქართლის (იბერიის) სამეფოს ოფიციალური დოკუმენტების ენას წარმოადგენდა, წარმოშობით ყველა სხვა ენაზე უფრო ახლოს უნდა ყოფილიყო ქართულთან. იგი ქართული კულტურის ნიშანდგზე გადაემუშავებული და ალბათ ქართლის (იბერიის) სამეფოს ქალაქებში და, განსაკუთრებით, მის დედაქალაქში შექმნილი თავისებური სახეობაა არამედიული დამწერლობისა. არამაზული დამწერლობა რომ დედაქალაქის გარეთაც ყოფილა გავრცელებული, ეს არქეოლოგიური მასალითაც კარგად მტკიცდება. ჩვენ მითითებული გვაქვს ბორის ვერცხლის თასი, რომელზედაც არამაზული წარწერაა გამოყვანილი, რომლის სწორი წაკითხვა მხოლოდ არმაზისხევის წარწერათა დახმარებით გახდა შესაძლებელი. ამასვე მითითებებს არამედიული წარწერის აღმოჩენა ურბნისში.

ბორის და ურბნისის წარწერის აღმოჩენის შემდეგ ცხადი ხდება, რომ არამაზული დამწერლო-

ბა საერთოერთო და ოფიციალური დოკუმენტების ენა იყო არა მარტო დედაქალაქისათვის. მცხეთის, ბორის და ურბნისის მაგალითზე ირკვევა, რომ ქართლის სამეფოს, პირველ რიგში მისი ქალაქების მესვეურთათვის უცხოეთთან ურთიერთობისას საჭირო ოფიციალურ დოკუმენტების ენა არამაზულიც ყოფილა, ახ. წ. აღრიცხვის I—III საუკუნეებში მაინც.

საერთოდ კი, მცხეთაში აღმოჩენილი წარწერების საფუძველზე შეიძლება დიდგენილად მივიჩნიოთ, რომ ქართლის სამეფოს საერთოერთო და ოფიციალური დოკუმენტების ენა I—III საუკუნეებში ბერძნული და არამედიული იყო.

როგორც ვნახეთ, მცხეთის წარწერები მნიშვნელოვანია ქართული დამწერლობის ისტორიის თვალსაზრისითაც. ქართულთან ახლო მდგომი არამაზული დამწერლობის ძეგლების მცხეთაში აღმოჩენამ გაუმარჯობა საფუძველი თეორიის, რომლის მიხედვით ქართული დამწერლობის წარმოშობა ფინიკურ-არამეულს უკავშირდება.

უკვე არაერთხელ იყო მითითებული, რომ მცხეთაში აღმოჩენილ წარწერებს განსაკუთრებული მნიშვნელობა აქვთ ქართლის სახელმწიფო წყობილების შესასწავლად.

არმაზისხევის პირველ სამარხში აღმოჩენილი საერისთავო ბექქედის წარწერის აპოკრიფის შემდეგ უკვე ცხადი იყო ასპარტუგის საერისთავო ბექქედის აღმოჩენის ისტორიული მნიშვნელობა, მაგრამ ამ დღეებში ერისთავთა (პიტაიანთა) ინსტიტუტის წარმოშობის საკითხი ჯერ კიდევ გადაწყვეტილად ვერ ჩაითვლებოდა, იმის გამო, რომ აღმოჩენილ ბექქედზე მაინც არ იყო წერილობითი მითითება იმაზე, თუ ვისი ერისთავი (პიტაიანში) უნდა ყოფილიყო ასპარტუგო იბერიის მეფისა თუ სპარსეთისა? ასე იდგა საკითხი, რადგან ითვლებოდა, რომ პიტაიანთა სპარსეთის ინსტიტუტისა და პიტაიანთა იწოდებოდა სპარსეთის მეფის წარმოადგენელი სავასალა იბერიაში, როგორც ფაქტიური მმართველი ქართლისა (იბერიისა). წერილობითი წყაროების მიხედვით ხერხდებოდა ამ ინსტიტუტის გაჩენის დათარიღება და მიღებული იყო მოსაზრება, რომლის მიხედვით პიტაიანთა დამკვიდრება ქართლში ახ. წ. აღრიცხვის მეხუთე საუკუნის საქმეა. ეს მოსაზრებები იმდენად გავრცელებული და მიღებული იყო ქართულს საისტორიო წყაროებში, რომ საკითხის სხვაგვარად გადაჭრა ასპარტუგის ბექქედის აღმოჩენამაც ვერ გადაწყვიტა.

რომ არაფერი ითქვას „ქართლის ცხოვრების“ მი-
თითებებზე.

ასპარუგის ბექდის აღმოჩენა საფუძველს
ქმნიდა პიტიაზმობის შესახებ შემუშავებული შე-
ხედულება უკვე შერყეულად მიგვეჩინა. ცხადი
განდა, რომ აჯად. ივ. ჭავჭავაძის მიზად იყო სა-
თანადო მასალის აღმოჩენისთანავე გადაისინჯა აღ-
რე მის მიერაც მიღებული დებულება.

პიტიაზმობის ჩვენში გაჩენის საკითხს ვერ
წყვეტდა საბოლოოდ მისამე სამარხში აღმოჩენი-
ლი ბერსულმა პიტიაზმის ლანჯრის წარწერაც. მარ-
თალია, ამ სამარხში აღმოჩენილმა წარწერამ კი-
დეც ერთი აღრე უცნობი ერისთავი (პიტიაზმი) —
ბერსულმა გაგვაცნო, მაგრამ ისიც ასპარუგის
მდგომარეობაში იყო და არც აქ აღმოჩენილი წარ-
წერა იყო საკმარისი პიტიაზმობის წარმოშობის სა-
კითხას გასაშუქებლად.

ეს იყო მხოლოდ დაყენება საკითხისა. საკით-
ხის ამგვარ დაყენებაში ჩანს ასპარუგის და ბერ-
სულმას სამარხებში აღმოჩენილ წარწერათა ისტო-
რიული მნიშვნელობა.

ქართლში პიტიაზმობის წარმოშობის საკითხი
შეიძლება ითქვას საფუძვლიანად გადაისინჯა მას
შემდეგ, რაც წარწერათა ახალი ჯგუფი აღმოჩნდა
არმაზისხევში. ეს საკითხი გადაჭრა მეოთხე სამარ-
ხის კედლებად გამოყენებულმა სტელეებმა, რომ-
ელთაგან ერთზე, როგორც ვნახეთ, ორენოვანი
წარწერა ამოკვეთილი, ხოლო მეორეზე — არამე-
ული. ამ წარწერებში, როგორც ზემოთ აღვნიშნეთ,
არაერთხელ არიან ნახსენები პიტიაზმები: შ ა რ ა
გ ა ს ი, ჭ ა ვ ა ხ ი, პ უ ბ ლ ი კ ი თ ს ა გ რ ი პ ა. ამას-
თანავე, კარგად ირკვევა ისიც, თუ ვისი პიტიაზმე-
ბია წარწერებში მოხსენებული. შღრ. მაგ., „მე შა-
რაგასი, ძე ჭავჭავაძის, მე შარაგასი, პიტიაზმი
მეფის მითრიდატისა“; „მე (ვარ) სერაპიტე, ასუ-
ლი ჭავჭავაძისა (უმცროსისა), ერისთავისა ფარ-
სმან მეფისა“; სერაპიტა „მეუფლემ პუბლიკოს
ავრიპა ერისთავის ძის იოდმანგანისა, იბერთა მე-
ფის ქსეფარტუგის მრავალთა გამარჯვებთა მომ-
პოვებული ეზოჲსმოძღვრისა (ეპიტროპისა)“ და
სხვ.

ამ ამონაწერებიდან ირკვევა, რომ დასახელებულია
იბერთა მეფეების ერისთავები. ისიც ირკვევა,
რომ ერისთავები შემკვიდრებობათაც ყოფი-
ლან. შარაგას ერისთავი ძეა ჭავჭავაძის; ჭავ-
ხი ძეა ასპარუგ ერისთავისა (პიტიაზმისა) და ა. შ.
ამ უკანასკნელ გარემოებას უთუოდ დიდი მნიშვნე-

ნელობა აქვს ქართლის სამეფოს სახელმწიფო წყობი-
ლების ისტორიისათვის.

ასეთ ვითარებაში უნდა გვეფიქრა, რომ ასპარუ-
გის და ბერსულმაც ქართლის მეფეთა ერისთავები
უნდა ყოფილიყვნენ.

ამრიგად, არმაზისხევის წარწერათა ამოკითხ-
ვამ ცხადი გახადა, რომ ახ. წ. პირველი საუკუნი-
დან ქართლის მეფეთა ერისთავები იყვნენ: შარა-
გასი, ჭავჭავაძე, პუბლიკოს ავრიპა, ასპარუგ, ბერ-
სულმა და სხვ. ყველაზე აღრიდელი ერისთავი ამ
წარწერის მიხედვით ჭავჭავაძე, ასპარუგის და შარა-
გასი უნდა იყვნენ, რადგან წარწერაში იანინი იხსე-
ნიება, ქართველთა დიდი მეფის მითრიდატის
ერისთავად და იმ ხანის მოღვაწენი ჩანან.

რაკი გამოირკვეა, რომ ქართლის (იბერიის) მე-
ფეებს ყოლიათ ერისთავები ახ. წ. I საუკუნიდან
მანც; ახლა ბუნებრივი იქნება დაივას საკითხა
იმის შესახებ თუ რა როლს ასრულებდნენ ისინი
და როგორი წარმოშობისაა ეს ინსტიტუტი ქარ-
თლში?

ერისთავთა ინსტიტუტის წარმოშობის შეს-
წავლისას უნდა გავითვალისწინოთ იმდროინდელი
ქართლის ვითარება, მისი საშინაო და საგარეო
მდგომარეობა.

წერილობითი წყაროების საფუძველზე I—III
საუკუნეების ქართლის ისტორია საკმარის კარგად
არის ცნობილი. ქართლი იმ ხანად კავკასიის უძ-
ლიერესი სამეფოთაგანი იყო, რომს მასთან ხელი
ადვილად არ მიუწვდებოდა და, როგორც ვნახეთ,
რომაელები შემდეგშიც სულ იბერიასთან, მათ
მეფეებთან და იბერებთან „მეგობრობაზე“ ლაპა-
რაკობდნენ. რომისა და იბერიის ურთიერთობაში
იმ დროს მთავარი ის იყო, რომ იბერია რომაელ-
თა სამხედრო მოკავშირე ყოფილიყო. ეს კავშირი,
როგორც წინ ითქვა, საჭირო იყო რომისათვის,
განსაკუთრებით სპარსელების წინააღმდეგ, რომი-
სათვის მნიშვნელობა ჰქონდა არა მარტო სამხედ-
რო კავშირს და „მეგობრობას“, არამედ იბერიის
ნეიტრალურ მდგომარეობასაც კი, რადგან იბერი-
ის მეგობრობა ან, უკიდურეს შემთხვევაში, ნეიტ-
რალობა, ათავისუფლებდა აღმოსავლეთში რომის
სამხედრო ძალებს სპარსელთა წინააღმდეგ საბრ-
ძოლველად. ამ მხრივ განსაკუთრებით დამახასია-
თებელია იმპ. ვესპასიანის დიპლომატიურა
ნაბიჯები (მაგ., მცხეთის გალავნის გამაგრება).

როგორც ჩანს, ქართლის მეფეები კარგად ერკვეოდნენ რომის საგარეო მისწრაფებებში და თავის სამეფოს ძლიერებაში დარწმუნებულნი საკუთარ საგარეო პოლიტიკას ანზორცეულებდნენ. ისინი კარგად სარგებლობდნენ რომის „მეგობრობით“ და კიდევ უფრო აძლიერებდნენ და აფართოებდნენ თავიანთ სამეფოს. ამ მხრივ განსაკუთრებით დამახასიათებელია ფარსმან პირველის და მითრიდატეს მოღვაწეობა. ცნობილია, რომ ფარსმან პირველმა პართელების მიერ 35 წელს დაკავებული სომხეთი გაათავისუფლა და რომაელებთან შეთანხმებით 36 წელს სომხეთის ტახტზე თავისი ძმა მითრიდატე დასვა.

მცხეთის პირველი წარწერის მიხედვით კარგად ჩანს რომაელთა დამოკიდებულება ქართლის (იბერიის) სამეფოსთან. ამ წარწერაში ვესპასიანე თავისი და რომის მეგობრად აცხადებს მითრიდატე ფარსმანის ძეს. ეს ის მითრიდატე უნდა იყოს, რომელიც არმანისხევის წარწერაში ნახსენებია ტიტულით: მეფე მითრიდატე, მეფე დიდი, მეფე ფარსმანისა, მეფისა დიდისა¹⁴⁵.

კიდევ უფრო უკეთ არის ცნობილი წერილობით წყაროებით ფარსმან მეორის ხანა. მის დროს იბერიის სამეფო კიდევ უფრო გაძლიერებულია. ცნობილია, რომ ტრაიანე და ადრიანე დიდძალ საჩუქარს უგზავნიდნენ ქართლის მეფეებს: „მიანიც არც ერთ მეფეს არ უგზავნიდა ადრიანე თურმე იმდენ საჩუქრებს, რამდენსაც ქართლის მეფეს ფარსმან მეორეს. როგორც ცნობილია, მეფე ფარსმანი რომში ორჯერ ჩასულა თავისი ცოლშვილითა და დიდი ამალით; ფარსმანს იმპერატორისათვის დიდი ძღვენი ჩაუტანია, სხვათა შორის ოქროთი შემკული წამოსასხამიც. სამაგიეროდ, მას კეისრისაგან კიდევ უფრო მდიდრული საჩუქრები მიუღია, მათ შორის სპილო და 500 მეომარი. გარდა ამისა კეისარმა ახალი მიწა-წყალი აჩუქა ფარსმანს და ნება მისცა რომის ტაძარ კაპიტოლიუმში მსხვერპლი შეეწირა, რაც უცხოელის დიდ პატივისცემად ითვლებოდა... იმპერატორის ბრძანებით, ცხნუზე მჯდომარე ქარ-

¹⁴⁵ გ. წერეთელი, არმანის ბილინგვა, გვ. 42; Г. В. Церетели, Эпиграфические находки в Мцхета, 33. 53.

¹⁴⁶ დიმიტრი ბაქრაძის მიხედვით ფარსმანი უნდა იგულისხმებოდეს იული კაპიტოლინის შემდეგს ადგოლში: „მეფე ფარსმანი შემოვიდა რომში და კეთილმოწყობას მი-

თველი მეფის ქანდაკება გააკეთეს და მარსის მოედანზე დადგეს რომში“¹⁴⁶.

ეს მოკლე მითითებებიც საკმაო წარმოდგენას გვაძლევს ქართლის მდგომარეობის შესახებ I—II საუკუნეებში. აქ მოტანილი მასალიდანაც კარგად ჩანს, რომ იბერია იმ დროს ძლიერი სამეფო იყო. რომელსაც დიდ ანგარიშს უწყევდა რომი. ამაზე იყო დაყარებული „მეგობრული ურთიერთობა“. თავის დროზე კი პომპეუსი იძულებული იყო დაკმაყოფილებულიყო ალბანელებისა და იბერების მიერ რომთან დამოკიდებულების წმინდა ფორმალური აღიარებით¹⁴⁷. ამ ხანის იბერიაზეც უნდა გავავრცელოთ ცნობილი ისტორიკოსის თ. მომზენის შემდეგი სიტყვები: «Кавказ еще раз обнаружил свое всемирно-историческое значение; подобно персидским и греческим завоеваниям, и римское нашествие нашло здесь пре-¹⁴⁸

იბერიისა და რომის მეგობრული ურთიერთობა, რა თქმა უნდა, სპარსეთის ყურადღებას გარეშე არ დარჩენილა, მაგრამ თავიანთი ქვეყნის შინაგანი მდგომარეობისა და რომის სიძლიერის მიზეზით სპარსელები იბერიისათვის ვერ მოიცილდნენ. ყოველ შემთხვევაში უნდა ვიფიქროთ, რომ იმ ხანად სპარსელთა იბერიისკენ მისწრაფება ქართლის დამორჩილების სურვილებს არ გაცვილებია. ყველაზე მტკიცედ იბერიისაკენ თვალი დაიჭირა სასანიელთა დინასტიის დამაარსებელმა, მაგრამ მისი დონისძიებანი, როგორც ჩანს, ფარული და ე. წ. დიპლომატიურ ხერხებით იფარგლებოდა.

ჩვენთვის საინტერესო თვალსაზრისით ახლა გადავწყვეტი მნიშვნელობისა არ იყო იბერია-სომხეთ-ალბანიის ურთიერთობა. ეს სამეფოები, მიუხედავად ზოგიერთი წინააღმდეგობისა, საერთო მტრის წინააღმდეგ იმ დროსაც ხშირად ერთად გამოლიოლდნენ.

ამ მიმოხილვით ჩვენ იმის შესენება გვინდოდა, რომ ქართლი I—III საუკუნეში ძლიერი და დამოუკიდებელი სამეფოა, რომლის საშინაო საქ-

აპრობდაო უფრო ანტონინ პიის (შვილობილს იმპერატორის ადრიანესას), ვიდრე ადრიანეს (117—138)¹⁴⁹, (იხ. ვახუშტი, საქართველოს ისტორია, ტფ., 1885, გვ. 49).

¹⁴⁷ Н. А. Машкин, История древнего Рима, XI, 1947, გვ. 273.

¹⁴⁸ Т. Момзен, История Рима, том. III, 33. 109.

ქებებში თავისუფლად ჩაჩვენის საშუალება არც რომსა აქვს* და არც სპარსეთს.

ქართლის სამეფოს ასეთი ვითარება განსაკუთრებით მნიშვნელოვანია პიტიანშატის წარმოშობის საკითხის გასაუმჯობესად. ქართლის ზემოთ დახასიათებული მდგომარეობა გვიჩვენებს, რომ I—II საუკუნეების ქართლის სამეფოში არ შეიძლება უცხოელი და მით უმეტეს სპარსელთა პიტიანშატების ყოფილიყოფნა.

წარწერების აღმოჩენის შემდეგ, გამოირკვა, რომ I—II საუკუნეებში დასახლებულია მხოლოდ ქართლის მეფეთა პიტიანშატები.

არმაზისევის წარწერებში ქართლის მეფეების პიტიანშატა ხსენებას სამეფოს სახელმწიფოებრივი ინსტიტუტების ისტორიისათვის დიდი მნიშვნელობა აქვს, რადგან ირკვევა, რომ ქართლის მეფეებს ყოლიათ საკუთარი ერისთავები (პიტიანშატები), რომლებიც მეფის შემდეგ ერთ-ერთ მთავარ სახელმწიფო მოხელეებს წარმოადგენდნენ.

მცხეთის წარწერების საფუძველზე გამოირკვეულია, რომ ქართლის სახელმწიფოს სათავეში დგას მეფე, რომელიც ატარებს ტიტულს „მეფე დიდი“... მეფესთან არსებობს ინსტიტუტები ერისთავებისა (პიტიანშატისა); ეზოისმოდღარისა. პიტიანშატებს ყავთ მონები, მსახურნი და ხელქვეითები¹⁹.

ქართლის მეფის პიტიანშატის თავისებური მდგომარეობა სავსებით ადვილად შესაძლებელს ხდის გავიზიაროთ ს. ჯანაშიას და გ. წერეთლის მოსაზრებანი, რომელთა მიხედვით ქართლის მეფეების ამ მოხელეებს ქართულად ერისთავები ან ერისმთავრები უნდა რქმეოდათ. ოფიციალური დოკუმენტების ენაზე კი ამ ერისთავებს — ქართველთათვის, რომელთა და სპარსელთათვის გასაგებები — „პ ი ტ ი ა ნ შ ა ტ ი“ ეწოდებოდა²⁰.

* დაუსაბუთებელია ო. სევასტიანოვას მიერ 1950 წელს გამოქვეყნებული განმარტება აპიანეს „რომის ისტორიის“ წინასიტყვაობის II-7 პარაგრაფისა, სადაც აპიანეს ნათქვამი აქვს შემდეგ: «Вообще же, владея лучшей частью земли и моря, они по мудрому решению предпочитали сохранять уже приобретенное, чем распространять свою власть до бесконечности на варварские бедные народы, которые не могли бы принести им никакой выгоды, из которых некоторых я видел в Риме, прибывавших в качестве послов и отдававших себя в подданство, причём император не принимал их, так как видел, что ни в чём ему они не будут полезны» (გვ. 266).

ო. სევასტიანოვა ფიქრობს, რომ ამ ამონაწერში კეკელიძის სამეფოები და, კერძოდ, იბერები იგულისხმება. ავტორს კლასიკური მწერლების ცნობები რომ გაეთვალის-

ზემოთ აღნიშნულის საფუძველზე პიტიანშატების ისტორია ქართლის სამეფოში ორ საფეხურად უნდა იყოს განხილული. სხვაგვარად, ქართლის პიტიანშატის წარმოშობასა და განვითარებაში ორი საფეხური უნდა გავარჩიოთ. ესენია: პირველი — უძველესი პიტიანშატები ქართლისა ანუ ქართლის მეფის ერისთავები. ამ დროს ქართლის მეფეს არა ერთი პიტიანშატი შეიძლება ყავდეს. ეს ხდება ძვ. წ. IV—III საუკუნეებიდან ახ. წ. III საუკუნემდე.

ამასთანავე, ერისთავის (პიტიანშატის) ხელი მემკვიდრეობითი გამსდარა და ამიდან შეიძლება გადადის (შარავას ერისთავი ძეა ჯავახ ერისთავისა; ჯავახ ერისთავი — ასპარუვისა; ასევე მემკვიდრეობითა ხასიათი აქვს მიღებული ეზოისმოდღარის თანამდებობას (აგრია ფარსმან მეფის ეზოისმოდღარია, ხოლო აგრიაას ძე იოდმანგანი ქსეფარნუგის ეზოისმოდღარი გამსდარა). თუ ანლა იმასაც გავითვალისწინებთ, რომ „მეფე მითრიდატე, მეფე დიდი“ არის „ძე ფარსმან მეფისა დიდისა“, ხოლო ბილინგვის ფარსმან მეფის ძეა იბერთა დიდი მეფე ქსეფარნუგი, მაშინ ცხადი ვახდება მაღალი დონე ქართლის სამეფოს პოლიტიკური განვითარებისა. ირკვევა, რომ უმნიშვნელოვანესი ინსტიტუტები გარკვეული დინასტიის ხელშია; ღრმად ფესვგამდგარი მემკვიდრეობითი ხასიათი აქვს. ამ თვალსაზრისით ისიც განსაკუთრებული მნიშვნელობისაა, რომ პოლიტიკური იერარქიის უფრო ქვედა საფეხურზე მდგომი მოხელეებაც ცდილობენ ნათესაური კავშირები გააბან ერთმანეთთან. სხვას არაფერს ნიშნავს ბილინგვის მიხედვით გარკვეული ვითარება, როდესაც ფარსმანის ეზოისმოდღარის ძემ იოდმანგანმა ცოლად შეირთო ფარსმანის ერისთავის (პიტიანშატის) ასული

წინებია (მაგ., დიონი). შეუძლებელია აპიანეს ამ ცნობაში იბერები ეგვილისხმნა და ასეთი განმარტება დაერთვა მითითებული ადგილისათვის: «Вероятно, имеется ввиду, в частности, приобретение в Рим царя кавказских племён Фарсман получившего из императорских рук свою корону с некоторым территориальным приращением» (ВДИ, № 2, М., 1950, გვ. 266).

¹⁹ შტრ. გ. წერეთელი, არმაზის ბილინგვა, გვ. 46.

²⁰ ჩვენ უფრო მართებულად მიგვაჩნია ქართული „ერისთავი“ უცხო ენაზე ცნობილი ტერმინით (პიტიანშატი) გადათარგმნათ. ყოველ შემთხვევაში არა ჩანს საკმაო საფუძველი ვივარაუდოთ, რომ ერისთავი თარგმანია პიტიანშატისა.

სერაფიტი. ამ ნაბიჯმა ნათესაური კავშირი გააბა ჯავახ მცირისა და აგრიბას თაობიდან შიანც.

მეორე საფეხური პიტიანშატისა III—IV საუკუნიდან იწყება და მკაფიოდ ჩანს V საუკუნეში, როდესაც ქართლში ვარაუდობენ სპარსეთის მეფის წარმომადგენელ პიტიანშს, უკვე სავასალო ქვეყანაში. არ არის გამოირიკხული, რომ ამ დროს სპარსეთის წარმომადგენლის — პიტიანშის გვერდით, ჯერ კიდევ არსებობენ ქართლის მეფის პიტიანშები, რომლებიც განსხვავებით სპარსელთა მიერ დანიშნულ პირს სრულიად ქართლისა პიტიანშის ან „პიტიანში ქართლისაჲს“ ტიტულით ვიცნობთ. ამ დროიდან მაინც სულ უფრო და უფრო მტკიცდება ერისთავის ან ერისმთავრის წოდება ქართლის მეფის პიტიანშისათვის და ჩნდება „ნათესავით პიტიანშისა“.

როგორც ს. ჯანაშია აღნიშნავდა, ამ მხრივ დამახასიათებელი უნდა იყოს ისიც, რომ ახალი პიტიანშის საჯდომი უკვე თბილისია და არა მცხეთა. როგორც ჩანს, სპარსეთის წარმომადგენელ პიტიანშს ამითაც ანსხვავებდნენ ქართლის მეფის ერთერთა პიტიანშისაგან, რომელიც მართალია, სამეფო კარიდან მოშორებით, მაგრამ მაინც დედაქალაქში იჯდა, ისევე, როგორც მეფე ქართლისა.

ამრიგად, არმაზისხევის წარწერებში მოგვცა საფუძველი ერისთავთა (პიტიანშთა) ინსტიტუტის საეკლესიო ასლებური განმარტებისათვის და გამოარკვეა, რომ ეს პოლიტიკური ინსტიტუტი სპარსული, საერთოდ უცხოური, წარმოშობის სახელმწიფო ინსტიტუტი არ არის. იგი წარმოშობით ადგილობრივია და ქართული ერისთავის ან ერისმთავრის ინსტიტუტიდან უნდა იყოს განვითარებული. რაც შეეხება ისტორიას ამ ინსტიტუტისას, ირკვევა, რომ ქართლში პიტიანშობა ყოველ შემთხვევაში ძვ. წ. IV—III საუკუნიდან მაინც არსებულია.

პროფ. გ. წერეთელმა „უფალი“ მიიჩნია ტექნიკურ ტერმინად, რომელიც გარკვეული სოციალური ან პოლიტიკური ინსტიტუტის აღსანიშნავად იხმარებოდა იმ დროს. ამ საფუძველზე გ. წერეთელმა შესაძლებლად ჩათვალა I—II საუკუნეებზე გაეფრცელებინა იგი. ჯავახიშვილის მიერ V საუკუნის საზოგადოებრივი ცნობების დასახასიათებლად ნათქვამი სიტყვები: „თუ დიდნი აზნაურნი უფალნი იყუნენ, მამ მათ ჰყავდათ თავიანთი მონები, თავიანთი მსახურნი, თავიანთი აზნაურება, ამაღა. ყველაფერი ეს ახალი საბუთია დებულები-

სათვის, რომელიც ჩვენი წარწერების აღმოჩენამდის დიდი ხნით ადრე იყო წარმოდგენილი, რომ ჩვენი წელთაღრიცხვის პირველ საუკუნეში საქართველოში არსებობდა კლასობრივი სოციალ-პოლიტიკური ინსტიტუტები¹⁵¹. ასეთი დებულება, როგორც ცნობილია, მცხეთის წარწერათა აღმოჩენამდე დიდი ხნით ადრე წამოაყენა აკად. ს. ჯანაშიამ. გათხრებში და განსაკუთრებით აქ განხილულმა წარწერებმა გამოარკვეეს, რომ მითითებული სახელმწიფო ინსტიტუტები უკვე პირველ საუკუნეებში დიდად განვითარებული იყო. ეს გარემოება ზემოხსენებულ ინსტიტუტთა წარმოშობის ძველი ტრადიციის მაჩვენებელია და მათი წარმოშობის ძირები ძველი წელთაღრიცხვის პირველ საუკუნეზე დიდად ადრეა საძიებელი.

მცხეთაში აღმოჩენილი წარწერების მნიშვნელობის დახასიათებისას არ შეიძლება არ აღინიშნოს, რომ ჩვენ საშუალება მოგვცა ქართლის სახელმწიფო მოღვაწეთა სია ახალი მასალებით შეგვეცნო. ცნობილი არ იყვნენ ჩვენთვის მეფე ქსეფარსუგი, ფლავიოს დადი, პიტიანშები—შარაგასი, აგრიბა, ჯავახი, ბერსუმა. ასპარუგი. ცნობილი გახდნენ აგრეთვე სამეფო კარის ახლო მხლებლები: ეზოაქსიმოდლუარი იოდმანგანი, ჯავახის ასული სეარაფიტა, ფარსმან მეფის მეუღლე იამასასპოი; ქალაქის მხატვართუხუცესი და ხუროთმოძღვარი აქოლი; ქვისმჭრელი პლატონი და სხვ. ფარსმან მეფისა და მითრიდატეს მეფობის შესახებ ჩვენ ხელთარსებული მასალები კიდევ უფრო გამდიდრდა. საყურადღებოა, რომ ქართლის მეფეები ფარსმანი, მითრიდატე და ქსეფარსუგი ატარებენ ტიტულს „დიდი მეფე — მეფე დიდი“.

როგორც გ. წერეთლის ნაშრომებიდან ირკვევა, განსაკუთრებული მნიშვნელობისა მითრიდატე მეფის პიტიანშის შარაგასის წარწერა. რომელიც ავტორს, მართალია, მთლიანად ჯერ კიდევ არ გამოუქვეყნებია, მაგრამ უკვე თარგმნილი და გამოქვეყნებული ნაწილი წარწერისა ცხადსა ხდის, რომ წარწერა მოგვითხრობს მღელვარებას შესახებ, რომელსაც ადგილი ჰქონდა I საუკუნის იბერიაში¹⁵².

მცხეთის დედაქალაქობის ხანის წარწერაა მიმოხილვა რომ უფრო სრული იყოს და ამ წარ-

¹⁵¹ გ. წერეთელი, არმაზის ბილინგვა, გვ. 44.

¹⁵² გ. წერეთელი, იქვე, გვ. 52—53.

წერების მნიშვნელობაც მეტად დახასიათებელი, საქირია 1867 წელს აღმოჩენილ წარწერაზე კვლავ შევჩერდეთ. წარწერის მიმოხილვისას ჩვენ უკვე მივეუთითეთ, რომ ა. ბართლომეიმ თითქმის ვრცლად დაახასიათა მისი ისტორიული მნიშვნელობა, მაგრამ ახლა ამ წარწერის მიხედვით, ჩვენის აზრით, დაზუსტდა ქართლის (იბერიის) სამეფოს დედაქალაქის სამხრეთ-აღმოსავლეთი საზღვარი და გაირკვა, რომ ეს საზღვარი ახლანდელი ზემოაქალის ახალი ხიდის მიდამოებში გადიოდა: ე. ი. ამ გზითაც დადასტურდა ქართულ საისტორიო წყაროთა მითითებანი, რომლის თანახმად ქართლის სამეფოს ძველი დედაქალაქი ნაჭულბაქევამდე აღწევდა. ამ დასკვნის მნიშვნელობა უფრო ცხადი გახდება თუ შევიხსენებთ, რომ არაერთხელ

იყო გამოთქმული მოსაზრება, რომლის მიხედვით მდ. მტკვარი მცხეთასთან წარმოადგენდა სამხრეთისა და ჩრდილოეთის, ე. ი. მდინარის მარჯვენა და მარცხენა ნაპირზე არსებულ, თითქოს სხვადასხვა, სახელმწიფოთა საზღვარს ახ. წ. აღრიცხვის IV საუკუნემდე და, მაშასადამე, მდ. მტკვრის მარჯვენა მხარე თითქოს იბერიის ტერიტორიას არ წარმოადგენდა.

ყველაფერი ის, რაც ჩვენ აქ აღვნიშნეთ, ამომწურავი სრულიადაც არ არის, მაგრამ ზემოთ აღნიშნულიც ჩვენთვის დიდად მნიშვნელოვან მასალას გვაძლევს ქართლის (იბერიის) დედაქალაქის მცხეთის ისტორიისათვის წინაფეოდალურ ხანაში.

ქალაქის გარემოწერილობის, მისი უმთავრესი ნაწილები და უბნები

ქართული და უცხოური საისტორიო წყაროები საყურადღებო ცნობებს შეიცავენ ანტიკური ხანის ქართლის ქალაქების გარემოწერილობის წარმოსადგენად. პირველ რიგში ეს ითქმის მცხეთის, მისი უმთავრესი ნაწილებისა და უბნების შესახებ. ჩვენ ზემოთ მივამოტივთ ყურადღება იმას, რომ ეროვნული საისტორიო წყაროები არჩევენ ძველი დედაქალაქის ორ უმთავრეს ნაწილს: არმაზით კერძო ქალაქს და მუხნარით კერძო ქალაქს. ისიც აღინიშნა, რომ ადრე ელინისტური ხანის ქართლის ქალაქებს უნდა ჰქონოდათ „უბანი მისნი“. ასევე გარკვეული მითითებებია დაცული უცხოელ ავტორების თხზულებებში: სტრაბონი საქალაქო ხუროთმოძღვრების შესახებ საინტერესო ცნობებს გვაწვდის და ქართლის სამეფოს ძველი დედაქალაქის ორ უმნიშვნელოვანეს ნაწილს — არმაზციხესა და სისამორას ასახელებს, როგორც კლდეზე გამაგრებულ ქალაქებს; დიონი დედაქალაქის შიდაციხეს — აკროპოლისს იცნობს და ა. შ. უკვე ამ ცნობებით ისახება კონტურები „დიონისა ქალაქისა მცხეთისანი“. ქალაქის უმთავრესი ნაწილებია: არმაზით კერძო ქალაქი და მუხნარით: კერძო ქალაქი; თითოეული მათგანი თავის მხრივ უბნებად ჩანს დაყოფილი. ასეთია ზოგადი გარემოწერილობის სახე ანტიკური ხანის ქართლის დედაქალაქისა. ანტიკური ხანის ქართლის ქალაქის გარემოწერილობის წარმოსადგენად გამოყენებული ტერ-

მინებიც ძველია; ისინი უძველესი ქართული საისტორიო წყაროებიდან მომდინარეობენ, თუმცა ზოგი მათგანი შესაძლოა უფრო ადრინდელ უცხოურ წყაროებიდანაც იყოს შემოსული. ჩვენის აზრით. ეს პირველ რიგში შეეხება ტერმინებს „ქალაქი“ და „უბანი“.

ივ. ჯავახიშვილის მიხედვით ტერმინი „ქალაქი“ სირიული წარმოშობისა ჩანს და ქართულში სომხური ენის მეშვეობით უნდა იყოს შემოსული.

თავის ერთ-ერთ უკანასკნელ ნაშრომში ივ. ჯავახიშვილი კვლავ დაუბრუნდა ამ ტერმინის ეტიმოლოგიის საკითხს და აღნიშნა, რომ „ქალაქის ეტიმოლოგია გარკვეული არ არის. თავის დროზე აკადემიკოსმა ნ. მარმა წამოაყენა დებულება, რომ ეს ასურულ ქარქასთან უნდა ყოფილიყო დაკავშირებული, რომელიც ერთგვარად მოზღვევილობის გამომხატველი უნდა ყოფილიყო. შემდეგში ეს თავისი ეტიმოლოგია მანვე თვითონ უარყო და იმ დებულებას იცავდა, რომ ეს სიტყვა ნასესხები არ უნდა იყოს. უნდა ითქვას, რომ ამ საკითხის გადაწყვეტა ძნელდება, რადგან ეტიმოლოგია არც პირველსა და არც მეორე შემთხვევაში მინიციადამაინც ისეთი დამაჯერებელი არ არის. რომ დანამდვილებით რისამე თქმა შეუძლებოდა. არც ასურულში მოეპოვება მას თავისი ეტიმოლოგია და ჭერჭერობით არც ქართულში უჩანს სიტყვებით დამაჯერებელი ეტიმოლოგია“. მიუხედავად ამისა, ივ. ჯავახიშვილის მიხედვით ამ ტერ-

1 ი. ა. ჯავახოვ, Государственный строй древней Грузии и древней Армении; Тексты и разыскания по армяно-грузинской филологии, кн. VIII, Спб., 1905, გვ. 41.

2 ივ. ჯავახიშვილი, მუხნებლობის ხელოვნება ქველ საქართველოში, თბ., 1946, გვ. 32—33.

მინის რეალური მნიშვნელობა მაინც ირყევა და ჩანს, რომ ქალაქის ნაგებობათა გარეგნულ თავისებურებას მოზღლედვილობა წარმოადგენდა³.

პროფ. შ. მესხიას მიხედვით ტერმინი „ქალაქი“ ძველ ქართულში თავდაპირველად ვაშაგრებულ დასახლებას აღნიშნავდა და შეესაბამებოდა ბერძნულ „*ἄστυον*“⁴-ს, ებრაულ, ლათინურ და გალურ „*oppida*“-ს, გერმანულ „*Burg*“-ს და სლავურ „*градъ*“-ს⁵.

პროფ. ზ. ერეკლიანი თვლის, რომ იბერიის ქალაქის ცენტრალური ნაწილია საკუთრივ „ქალაქი“, რომელსაც ჰქონდა გალავანშემოვლებული („ზღუდიანი“) ციხადელი („ციხე“) და გარეუბანი („უბანი“)⁶.

ამრავალ, ტერმინ „ქალაქი“-ს რეალურ მნიშვნელობაში თითქოს მკაფიოდ ჩანს გალავნით შერმოზღლედვილობა. ეს ისე დამახასიათებელი ჩანს ქართლის სამეფოსათვის, რომ ეროვნული საისტორიო წყაროები, ადრე ელინისტურ ხანიდან მაინც, ქართლის ქალაქებს „ციხე-ქალაქებს“ უწოდებენ. „ციხე-ქალაქი“ ძვ. წ. I ათასწლეულის შუა ხანებისათვის ადგილობრივ შექმნილი ტერმინია და ის მონათმფლობელური ხანის ქართლის ქალაქების თავისებურებას ერთგვარი დამახასიათებელი ნიშანი ჩანს. ანალოგიური სურათი შეინიშნება მეზობელ სომხეთშიაც. მონათმფლობელური ხანის სომხური ქალაქი თავდაპირველად იყო „ბერდ“, ე. ი. ციხადელი, შემოზღლედული გალავანით. თავდაპირველი დანიშნულებითა და წარმოშობითაც სომხური „ბერდ“ ქართულ „ციხეს“ — „ქართს“. „ქართს“. შეესაბამება. ამ მხრივ დამახასიათებელია, რომ არინ-ბერდის გორაზე არ გიშთი I-მა ციხე-ქალაქი ირ(ე)ფ უნი ააგო. როგორც ჩანს, სწორედ არინ-ბერდი იქცა ერეკლის საფუძვლად. ე. ი. ერეკლანიც გ. რ. ზე აღმართული უძველესი ციხის გარშემო წარმოქმნილი ქალაქი ჩანს.

ასეთს ვითარებაში, ტერმინ „ქალაქის“ უცხოურ წარმოშობას თუ ვკარავდებით, მხედველობაში უნდა ვიქონიოთ, რომ ის შედარებით გვიანდელია. „ქალაქზე“ უწინარესი ადგილობრივი ტერმინი გალავნით შემოზღლედული უძველესი დასახლების აღსანიშნავად ქართული „ციხე“, „ქართი“ — „ქართლი“ უნდა ყოფილიყო. „ციხე“,

„ქართი“ — „ქართლი“ ადრევე უნდა ქცეულიყო მის გარშემო თავმოყრილი მოსახლეობის ცენტრად — შიდაციხედ, დედაციხედ. ტერმინი დედა-ციხე გვიჩვენებს, რომ ის განსაზღვრული ტიპის დასახლების საფუძველია, დედა. მოსახლეობის შემდგომი ზრდა დედაციხის გარშემო ამ უკანასკნელს აქცევს შიდაციხედ. ხოლო როდესაც დედაციხის (შემდგომ საფეხურზე შიდაციხის) გარშემო წარმოქმნილი ქალაქის შემოზღლედვა საჭირო ხდება და უკვე დიდ მოსახლეობას გალავანს შემოავლებენ, ამ ახალი ციხისაგან განსასხვავებლად შიდაციხეს ციხისციხესაც უწოდებენ. ციხექალაქს ციხეცა (მთელი ქალაქის სიმაგრე) აქვს და შიდაციხეც (ციხისციხე). ამ გზით იქმნებოდა უძველესი ქალაქური ტიპის დასახლებანი საქართველოში. ძვ. წ. I ათასწლეულის შუა ხანებისათვის კი, ქართლის სამეფოს ახლო ურთიერთობას მახლობელი აღმოსავლეთისა და მცირე აზიის ქვეყნებთან, შესაძლოა უკავშირდებოდეს ქალაქური ტიპის მოსახლობის აღმნიშვნელი ტერმინის — „ქალაქის“ შემოსვლა. ტერმინ „ქალაქის“ შემოსვლამ, როგორც ჩანს, ვერ განდევნა ადგილობრივი ტერმინი „ციხე“; ალბათ იმიტომაც, რომ „ციხე“ და „ქალაქი“ არსებითად ერთგვარი დასახლებების აღმნიშვნელი ტერმინები იყო იმ ხანებში (შდრ. მაგ., სახელი ქართლის ერთ-ერთი ყველაზე უძველესი სამეფო ქალაქისა — უფლისციხე; აგრეთვე, სახელი ერთ-ერთ უძველესი დასავლურ ქართული ქალაქისა — ქუჯისციხე (ე. წ. ციხეგოჯი) და ა. შ. შესაძლოა სწორედ აქამინდურ ან ადრეელინისტურ ხანაში ხდება ამ ტერმინების ერთგვარი შერწყმა და ვრცელდება ჩვენში ტერმინი „ციხე-ქალაქი“, რომელიც მონათმფლობელური ხანის შემდეგშიც, ფართოდ გავრცელებული ჩანს. რა თქმა უნდა, იმ ხანაში, როდესაც ტერმინი „ციხე-ქალაქი“ იქმნებოდა, ძველი ქართული „ციხის“ შინაარსიცა და გარეგნული სახე უკვე ძლიერ შეცვლილი — გაფართოებული უნდა ყოფილიყო. სხვაგვარად მისი ასე შეთვისება საეხსებო განსაზღვრული ტიპის მოსახლობის აღმნიშვნელ ტერმინთან — „ქალაქთან“, წარმოუდგენელი უნდა ყოფილიყო. ასევე უნდა აიხსნას სომხური ტერმინის „ბერდაქალაქ“-ის წარმოშობაც.

³ ი. ჯავახიშვილი, იქვე, გვ. 40.

⁴ III. A. Месхиа. Города и городской строй феодальной Грузии, -Тб., 1959, გვ. 24.

⁵ С. Т. Еремян, Развитие городов и городской жизни в древней Армении, ВДИ, 1953, № 3, гв. 17.

ციხე მოუჭედავდ შესამჩნევი განვითარებისა და გარდაქმნისა დიდხანს ინარჩუნებს მისთვის ყველაზე უფრო დამახასიათებელ ნიშანს; ქალაქი კი შემოზღუდული პუნქტის მნიშვნელობას უფრო ადრე კარგავს. ანტიკური ხანისათვის დამახასიათებელი ვაგება ქართული ტერმინის — ციხე —, დაუღლა სტრაბონთანაც. მცხეთა — ქალაქის ორი უმნიშვნელოვანესი უბანი არმაზ-ციხე და წიწმურთი სტრაბონის მიხედვით გამაგრებელი ქალაქებია (... Πόλις; ἔκτισται; ...)⁶. ე. ი. ციხე-ქალაქებია და არამხოლოდ ციხეები, ამ უკანასკნელის გვიანდელი, ამჟამად შეცწროებული ვაგებით და არც უარი დამოუკიდებელი ქალაქი. ე. ი. დამახასიათებელია, რომ ანტიკური ხანის ქართლს ქალაქები ციხე-ქალაქები არიან; მათს ციტადელს — შემოზღუდულ ნაწილს ძველ ქართულში დედაციხე, შიდა ციხე ან ციხე ეწოდება; ხოლო თუ მთელი ქალაქი შემოზღუდულია ან გამაგრებულია, მის ციტადელს — შიდა-ციხე, დედა-ციხე, თავადი ციხე ან ციხის-ციხე.

ანტიკური ხანის ქართლის ქალაქთა მნიშვნელოვანი ნაწილი იყო „უბანი“. ამ ტერმინის წარმომავლობა ჭეղაერობით არ არის გამოარკვეული. პ. რ. გ. ლაფანცინამ შესაძლებლად მიიჩნევდა ქართული „უბანი“ დაეკავშირებინა ქვეყნის აღმნიშვნელ ურარტულ სიტყვასთან — ebanī და სომხურთან — անան⁷. უფრო გვიან პ. რ. გ. ერემიანიც თვლიდა, რომ «Армянский термин «аван» является букввальным соответствием грузинского «убანი»⁸. როგორც არ უნდა გადაწყდეს ამ ტერმინის წარმომავლობისა და ეტიმოლოგიის საკითხი, ის მაინც ამკარაა, რომ ტერმინი „უბანი“ უძველეს ქართულ საისტორიო წყაროებში ვგვხვდება და ადრეელისტიურ ხანაშიაც გავრცელებული ჩანს.

წერილობითი წყაროები გვიჩვენებენ, რომ ანტიკური ხანის ქართლის ქალაქები მრავალუბნიანები ყოფილან. ამ მხრივ, ქართლის სამეფოს ანტიკური ხანის ქალაქები თითქმის არ გამოირჩევიან ელინისტიური ხანისა და ძველი აღმოსავლეთის ქალაქთაგან. მაგ. ძველი შუმერის ერთ-ერთ მნიშ-

ვნელოვანი ქალაქის — ლაგაშის უძველესი უბანი გირსუ თავის დროზე დამოუკიდებელი ქალაქი იყო, მაგრამ მეორე ძველ მოსახლობასთან — ურუზაგთან შეერთების შემდეგ გირსუ და ურუაზაგვი იქნენ ქალაქ ლაგაშის უბნებად (კვარტალებად)⁹. ქალაქის შემადგენელ ნაწილთა მსგავსებასთან ერთად, აქ საქმე გვაქვს სინოიკიზმის ადრინდელ, მაგრამ ქართულთან მსგავს შემთხვევასთან. სხვებზე უფრო მკაფიოდ მრავალუბნიანობა მცხეთას ახასიათებდა. მცხეთის უბანთა შორის უმნიშვნელოვანესი ჩანან: შიდა-ციხე, ქართლი, საერისთავო, მუხათგვერდ-ნაქულბაქევი — არმაზით კერძო ქალაქში; ამას გარდა, დიდი მცხეთის მნიშვნელოვანი ნაწილებია: გარეუბანი, აგარები, სასოფლო რაიონი, ძველი დედაქალაქის გარშემო და თვით მცხეთა, წიწმურთი, სარკინე და სხვ. მუხნარით კერძო ქალაქში.

არც წერილობითი წყაროები გვაქვს მცხეთის ყველა უბნის დასახასიათებლად და არც საქმიო არქეოლოგიური მასალებია მოპოვებული, მაგრამ მცხეთაში, ბაგინეთზე, არმაზისხეეთან, წიწმურთში, სარკინეთში და დიდი მცხეთის ზოგ სხვა უბანზე ჩატარებული არქეოლოგიური გამოკვლევები, საფუძველს ქმნიან გარკვეული წარმოდგენა შევიძუშოთ ქალაქის გარეგნული სახის, მისი ნაწილებისა და უმთავრესი უბნების შესახებაც.

არმაზით კერძო ქალაქი — ძველი დედაქალაქის ეს ერთ-ერთი უმთავრესი ნაწილი, მდ. მტკვრის მარჯვენა ნაპირზე მდებარეობდა. როგორც ვნახეთ, ამ ნაწილს უმთავრესი უბნები უნდა ყოფილიყვნენ: შიდა-ციხის უბანი (ქართლის უბანი), მუხათგვერდ-ნაქულბაქევი და საერისთავო უბანი.

არქეოლოგიური გამოკვლევები მეტ-ნაკლები მასშტაბით არმაზით კერძო ქალაქის თითქმის ყველა უბანს შეეხო, მაგრამ სხვაზე უფრო — შიდა-ციხისა და საერისთავო უბნებს. ამ ორ უბანზე გათხრითი სამუშაოების დროს მნიშვნელოვანი და მრავალრიცხოვანი მასალაა მოპოვებული, სხვაგან კი — საძიებო სამუშაოთა შედეგად მიღებული სურათით უნდა დავკმაყოფილდეთ.

⁶ სტრაბონი, გეოგრაფია, XI, III, § 5.
⁷ Гр. Канавцян, Историко-лингвистические работы, Ер., 1957, გვ. 215.

⁸ С. Т. Еремьян, Развитие городов в древней Армении, ВДИ, 1953, № 3, გვ. 17.

⁹ Б. А. Тураев, История древнего Востока, I, Л., 1935, გვ. 120; Г. А. Мелнкшвилам, Мусасир и вопрос о древнейшем очаге урартских племен, ВДИ, 1948, № 2, გვ. 39.

არმაზით კერძი ქალაქის ერთ-ერთი უმან-
ვნილოვანესი უბნის არმაზის ციხის ან არმაზციხის
შესახებ ყველაზე მნიშვნელოვანი ცნობებია და-
ცული „მეფეთა ცხოვრებისა“ და „მოქცევაჲ ქარ-
თლისაჲს“ ავტორებთან.

ლეონტი მროველის მიხედვით „ქართლოს მი-
ვიდა პირველად ადგილსა მას, სადა შეერთეს
არაგვ მტკვარსა, და განვიდა მთასა მას ზედა, რო-
მელსა ეწოდებინ არმაზი. და პირველად შექმნა სი-
მაგრენი მას ზედა, და იშენა მუნ ზედა სახლი...
მოუკუდა ქართლოს და დაფლეს იგი თავსა ზედა
ქართლისასა, რომელსა აწ ეწოდებინ არმაზი. და
შემდგომად ამისა ცოლმან მისმან აღაშენა დედა-
ციხე“¹⁰. შემდეგ მროველი მოგვითხრობს ქართ-
ლოსის ძის მცხეთოსის მოღვაწეობის შესახებ:
„ხოლო მცხეთოსი, რომელი უფროე იყო ძმათა მის-
თა, ისე დარჩა საყოველთა მამისა მათისა ქართ-
ლოსისათა, რომელსა აწ ჰქვან არმაზი. და მანვე
აღაშენა ქალაქი შესაყრებელსა შორის მტკურისა
და არაგვისასა, და უწოდა სახელი თვისი მცხეთა, და
დაიპყრა ქუეყანა ტფილისიდგან და არაგვთგან
დასავლით ვიდრე ზღუადმდე“¹¹. ამ ცნობების მიხე-
დვით გამოდის, რომ ციხე-ქალაქი არმაზი უფრო
ადრე ყოფილა დაარსებული, ვიდრე მცხეთა ქალა-
ქი. ამასთანავე, მროველი გარკვევით მიუთითებს,
რომ არმაზისაგან განსხვავებით მცხეთა არის „შე-
საყრებელსა შორის მტკურისა და არაგვისასა“. ამ
თვალსაზრისით, აგრეთვე, მნიშვნელოვანია მშენებ-
ლობის ხელოვნების საკითხების განხილვისას მო-
ტანილი ცნობები, რომლებიც არ დამის საშუა-
ნებლო მოღვაწეობის დახასიათების შეიცავენ. იქ
სახელდობრ, ნათქვამია, რომ არ და მამა „მოზ-
ლუდა მცხეთა ქალაქი ქუთხარისა... ამანვე არდაჲ
მოჰკიდა კირი-ზღუდე ციხესა არამაზისასა და აქათ
მტკურამდის, და წარმოზღუდა ცხვრი არმაზისი
ვიდრე მტკურამდე“.

სხვაგვარად აქვს დახასიათებული მროველს
აზოის მოღვაწეობა. როგორც ჩანს, აზო მთავარ
შესასვლელს აქცევდა განსაკუთრებულ ყურად-
ღებას და ქალაქის მთლიანი ზღუდით გამაგრებში-

¹⁰ ქართლის ცხოვრება, I, 1955, გვ. 8; ის „დე-
დაციხე“, უნდა ვფიქროთ, შემდეგში გავრცელებულ
„ციხის-ციხეს“ — ე. ი. შიდაციხეს უდრის და ქალაქია
ამ ნაწილის თვისებურებას მიუთითებს (შდრ. „რამეთუ მარ-
ადის დედაქალაქსა და ციხის-ციხესა და ვოლოთა იმსტ-

სათვის მას არც უზრუნვია; ამას, ცხადია, ზღუდე-
ების მოშლა უნდა მოყოლოდა შედეგად. ამის ანა-
რეკლი უნდა იყოს მროველის ცნობის ის ნაწილი,
სადაც მოთხრობილია, რომ აზომ ზღუდეები მოარ-
ღვიაო.

ამასთანავე, მოსალოდნელია, რომ ამ ცნობა-
ში მცხეთის გაფართოებაც იგულისხმებოდეს; სა-
ხელდობრ — ძველი მცხეთის ზღუდის მოშლა და
ახალი, გაფართოებული ქალაქის მთავარ შემოსას-
ვლელთა გამაგრება. ამ დროს უნდა იყოს მოხაზუ-
ლი ე. წ. „დიდი მცხეთა“, რომლის გალაგ-
ნით შემოზღუდვა პრაქტიკულად შეუძლებელი
იყო, და ამის საჭიროებაც არ ჩანდა. ასეთ დიდსა
და ბუნებრივი სიმაგრეებით აღჭურვულ ქალაქს
სჭიროდა მთავარი შესასვლელი კარების გამაგრე-
ბა. ასე უნდა იყოს გაგებელი მროველის შემდე-
გი ცნობა: „ხოლო ამან აზონ მოარღვნა ზღუდენი
ქალაქსა მცხეთას საფუძვლითურთ, და აღუტევნა
ოთხნი იგი ციხენი, რომელნი მოსდგმიდეს პირსა
ქართლისასა: თავადი ციხე, რომელ არს არმაზი;
და ერთი ციხე დასასარულსა არამაზისა ცხვრისასა;
და ერთი თავსა ზედა მცხეთისასა; მეოთხე ციხე,
დასავლით, მცხეთა მტკუარსა ზედა. და ესენი
მოშტკიცნა, და განაყნა იგინი ლაშქრითა“¹². ამ
სიტორიისის მიხედვით ფარნაოზმა „აღმართა კერ-
პი დიდი ცხვრსა ზედა და დარღვა სახელი მისი
არმაზ და მოქმნა ზღუდე წყლით კერძო და ჰქვიან
არმაზ“. მდინარის ამ მხარეს მოღვაწეობდა „არაჲ
რომელმან შიდა-ციხე აღაშენა არმაზსა“¹³.
დედაქალაქი რომ მდინარის ორივე ნაპირზე ყოფი-
ლა გაშლილი, ამას, სხვათა შორის, შემდეგი ცნო-
ბაც ამტკიცებს: „ადრეკი, მეფემან უმატა სიმაგ-
რეთა ქართლისათა, ქალაქთა და ციხეთა, და უმე-
ტეს მოაპტიცა ზღუდენი ქალაქისა მცხეთისან-
წყლისა იმირ და ამიერ“¹⁴. კიდევ უფრო მნიშვნე-
ლოვანია ამ მხრივ მეორე ადგილი ლეონტი მრო-
ველის თხზულებიდან: „ხოლო ამას ადრეკის ესხ-
ნეს ორნი ძენი, რომელთა ერქუა სახელად ერთსა
ბარტომ და მეორესა ქართამ. და ამათ განუყო ყო-
ველი ქუეყანა თვისი: მისცა ქალაქი მცხეთა და ქუ-
ეყანა მტკუარსა შიდა ქართლი, მუხნარით კერძა

რომს გამოეღად“ — ცხორებაჲ ტიმოთე ანტიოქელ-
საჲ იხ. ენიქის მოამბე, VII, თბ., 1940, გვ. 102).

¹¹ ქართლის ცხოვრება, I, 1955, გვ. 9.
¹² ქართლის ცხოვრება, I, 1955, გვ. 19.
¹³ Описание, т. II, გვ. 709.
¹⁴ ქართლის ცხოვრება, I, 1955, გვ. 38.

ქალაქი და ყოველი ქართლი მტკუარსა ჩრდილოეთით, ჰერეთითგან ვიდრე თავადმდე ქართლისა და ეგრისისა — ესე ყოველი მისცა ბარტომს ძესა თვსსა, ხოლო არმაზით კერძი ქალაქი, მტკუარსა სამხრით ქართლი, ხუნანითგან ვიდრე თავადმდე მტკუარისა, და კლარჯეთი ყოველი მისცა ქართამს ძესა თვსსა¹⁵.

ამ ცნობიდან აშკარად ჩანს, რომ თითქოს ორად გულისხმობენ „ყოველი ქართლი“ ე. ი. ქართლის სამეფო; გამყოფ ხაზს მდინარე მტკვარზე გულისხმობს, რასაც შედეგად მოყოლია დედაქალაქის გაყოფაც ორ ნაწილად. ბარტომს მიუღია ქართლის სამეფოს ის ნაწილი, რომელიც ჰერეთიდან მტკვრის სათავემდეა გაშლილი, ამ მდინარის ჩრდილოეთით; ე. ი. დედაქალაქის ის ნაწილი, რომლის მშენებლობა მცხეთოსს მიეწერება „შესაჯრებელსა შორის მტკუარისა და არაგვსათა“. ცნობაში კარგად არის მოხაზული ქართლის სამეფოს ქართამის წილხვდომილი; ესაა: მტკვრის მარჯვენა მხარე — „არმაზით კერძი ქალაქი, მტკუარსა სამხრით ქართლი, ხუნანითგან, ვიდრე თავადმდე მტკუარისა, და კლარჯეთი...“. „არმაზით კერძი ქალაქი“ დედაქალაქის ის ნაწილი ჩანს, რომელიც მდ. მტკვრის მარჯვენა ნაპირზე ყოფილა გაშლილი. ადრე მორტანილი ცნობების თანახმად ეს დედაქალაქის უძველესი ნაწილი უნდა იყოს.

ამ ცნობებში ყურადღებამ იპყრობს ქართლის ხსენება: „ადერკი უმატა სიმაგრეთა ქართლისათა“, „ყოველი ქართლი“, „მტკუარსა სამხრით ქართლი ყოველი“, „არა იყო ქართლსა შინა საქმე ქვთკირისა“ და სხვ. ირკვევა, რომ ქართველი ისტორიკოსი კარგად ანსხვავებდა ერთმანეთისაგან დედაქალაქის ყველაზე ძველი ნაწილის სახელს — „ქართლი“, სამეფოს საერთო სახელისაგან — „ქართლი ყოველი“ ან „ყოველი ქართლი“; ან სამეფოს ერთი ნაწილისაგან — მტკუარსა სამხრით ქართლი ყოველი“ — „ყოველი ქართლი მტკუარს ჩრდილოეთ“. საისტორიო გეოგრაფიის თვალსაზრისით საინტერესოა „ქართლის მოქცევის“ ის ადგილიც. სადაც ნათქვამია, რომ აზო „დაჭდა ძეულ

მცხეთას“¹⁶. აქ უნდა იგულისხმებოდეს უძველესი ნაწილი მცხეთისა ან ძველი დედაქალაქისა.

სამეფოს სახელად „ყოველი ქართლი“ „ქართლი ყოველი“, უფრო ადრინდელ ძეგლებშიაც გვხვდება: ასე მაგ., მეხუთე საუკუნის (476—486) ქართულ ძეგლში „მარტივილობა შუშანიკისი“, ნათქვამია შუშანიკის შესახებ: „...განითქუა ყოველსა ქართლსა საქმე მისი“¹⁷.

ამრიგად, ქართულმა საისტორიო მწერლობამ ქართლის სამეფოს და მისი ძველი დედაქალაქის ისტორიის თვალსაზრისით მნიშვნელოვანი შემდეგი სახელები შემოგვიანა: „ქართლი“, „ძუელი მცხეთა“, „ძუელი ქალაქი“, „არმაზი“, „ქართლი ყოველი“, „მტკუარსა სამხრით ქართლი ყოველი“ და ა. შ.

„ქართლი“ — დედაქალაქის უძველესი სახელი ჩანს. მის ნაწილებს შეადგენენ ამ შემთხვევაში: „პირველ მცხეთა“, „ძუელი მცხეთა“, „ძუელი ქალაქი“, „არმაზი“, „არმაზის ციხე“, „არმაზით კერძი ქალაქი“ და „მუხნარით კერძი ქალაქი“.

ჩვენი მიზნისათვის ახლა არსებითი მნიშვნელობა იქნება აქვს, რომ ეროვნული საისტორიო წყაროს ცნობით დედაქალაქი მდ. მტკვრის ორივე ნაპირზე გაშლილი ქალაქია. მტკვრის მარჯვენა ნაპირზეა დედაქალაქის სამხრეთ ნაწილი ანუ „არმაზით კერძი ქალაქი“, ხოლო მარცხენა ნაპირზე — დედაქალაქის ჩრდილოეთ ნაწილია ანუ „მუხნარით კერძი ქალაქი“. უკვე ეს მითითება უნდა გამოდგეს დედაქალაქის სიღრმე მაჩვენებლად, მაგრამ ჩვენ საამისოდ უფრო პირდაპირი ცნობებიცა გვაქვს. ასეთია, მაგ., ერთი ეპიზოდი წმ. ნინოს ცხოვრებიდან, როდესაც წმ. ნინომ თავის კითხვაზე „რომლისა სოფლისანი ხართ“ თავარაუნელ მწყემსებისაგან შემდეგი პასუხი მიიღო — „დაბით ელარბინით და საფურცლით, და ქინძარელნი, რაბატელნი დიდისა ქალაქისა მცხეთისანი...“¹⁸. ამასთანავე, ალექსანდრე მაკედონელის ლაშქრობათა დროინდელ ვითარების ამსახველ ერთ-ერთ ცნობაში ნათქვამია, თითქოს ალექსანდრემ „პოვნა... ქალაქი დიდი მცხეთა და უბანი მისნი, სარკინე, ციხე დიდი ზანავი, უბანი ურიათა...“¹⁹. ამ თვალსაზრისით

¹⁵ ქართლის ცხოვრება, I, 1955, გვ. 43.

¹⁶ E. C. Такайшвили, Описание рукописей, т. II, გვ. 709.

¹⁷ იაკობ ტურტაველი, მარტივილობა შუშანიკისა, გამოცემული ილ. აბულაძის მიერ, თბ., 1938, გვ. 33.

¹⁸ შტრ. ივ. ჯავახიშვილი, ქართველი ერის ისტორია, II, გვ. 285.

¹⁹ ქართლის ცხოვრება, I, 1955, გვ. 85—86.

²⁰ ქართლის ცხოვრება, I, 1955, გვ. 17.

მნიშვნელოვანია ცნობა იმის შესახებ, რომ აზოშ „დღუტენვა ოთხნი იგი ციხენი, რომელნი მოსდგომდეს ჰირსა ქართლისასა“²¹. ქართლი აქ ქალაქის სახელი ჩანს. ქალაქი დიდ ტერიტორიაზეა გაშლილი და მას ოთხი ციხით ამარგებენ. თუ ამ ციხეთა საფარული ვანაგებებს გავითვალისწინებთ, მაშინ არ გამწვანდება წარმოვიდგინოთ სანამდე აღწევდა პირი ქალაქ ქართლისა. მოსე ჩანაშვილიც მიუთითებდა, რომ „ქართლი, აშენებული ქართლოსისაგან, მდებარეობს მტკვრის მარჯვენა ნაპირზე არაგვის შესართავთან“²².

ამრიგად, ქართული საისტორიო წყაროები მიუთითებენ, რომ ძველი დედაქალაქი მრავალბინანი იყო და თანაც გაშლილი მდ. მტკვრისა და არაგვის ორივე ნაპირზე, შესამჩნევად დიდ მიწა-წყალზე.

როგორც ცნობილია, ქართლის (იბერიის) მოკლე დახასიათებას და აღწერას ვეცნობით სტრაბონის გეოგრაფიაში.

სტრაბონი აღწერს ჩრდილოეთიდან იბერიისაკენ მიმავალ გზას, რომელსაც, როგორც ჩანს. იბერიის სატახტო ქალაქამდე 7 დღის მგზავრობა უნდა; ამათგან სამი დღე თერგის ხეობის ძნელ აღმართს უნდება და ოთხი — არაგვის ვიწრო ხეობას, რომლის ბოლოს მიუღდომელი კედელი იცავს. ახლანდელი ბებრის ციხის ნანგრევები უნდა იყოს ნაწილი იმ მიუღდომელი სიმაგრისა, რომელიც სტრაბონს აქვს ამ ადგილას დასახელებული. თუ ეს ასეა, მაშინ გამოდის, რომ ძვ. წ. III—II საუკუნეებში ქართლის ძველი დედაქალაქის არაგვის ქარი მიუღდომელი კედლით ყოფილა გამაგრებული. ეს ცნობა, ჩვენი აზრით, კარგად ეხმარება ქართულ წყაროთა მითითებას მცხეთის მისასვლელებში ოთხი ციხის არსებობის შესახებ, რომელთაგანაც ერთ-ერთს სწორედ არაგვის ხეობის დასასრული უნდა ჩაეკეტა.

არაგვის ხეობიდან იბერიის დედაქალაქისაკენ მიმავალი გზის დახასიათების შემდეგ სტრაბონს აღნიშნული აქვს: „ხოლო არმენიიდან (შემოსასვლელი) არის მტკვრის ვიწროებზე და არაგვისაზე. ვიდრე ერთმანეთს შეერწყმიან (ეს მდინარეები) ამ ადგილას კლდეებზე მდებარეობენ გამაგრებული ქალაქები, რომლებიც დაცოლებულნი არიან ერთ-

მანეთს დაახლოებით 16 სტადიონით, მტკვარზე მდებარეობს პარმოზიეც, ხოლო მეორეზე (არაგვზე) სისამორა.

ამ შემოსასვლელებით პირველად ისარგებლა პომპეუსმა, რომელიც არმენიიდან მოდიოდა, ხოლო მის შემდგომ კანიდიოსმა“²³.

ამრიგად. „პარმოზიკა“ — არმაზის ციხე — მტკვართან და კლდეზე გაშენებულ პუნქტად არის ცნობილი, ხოლო „სისამორა“ — წიწამური — არაგვის ხეობის ჩამქეტ სისტემაში ექცევა და, ასევე, კლდეზეა გაშენებული.

ჩვენი წვლადრიცხვის მეორე საუკუნის მწერლის — პტოლემეის „გეოგრაფიკაში“ იბერიის ქალაქთა შორის დასახელებულია პარმოზიკა და მესტლეთა. პტოლემეის რუკაზე პარმოზიკა მდინარე მტკვრის მარცხენა ნაპირზეა დატანილი²⁴.

ყველაზე ვრცელი ცნობებია ჩვენთვის სინეტერესო საკითხზე დიონ კასიოს კოკინანის „რომის ისტორიაში“. ამ ნაშრომიდან ვვებულობთ, რომ აღბანელებთან დაზავების შემდეგ, წინააღმდეგ თავისი სურვილებისა, პომპეუსი იძულებული იყო ომი გადაედო ზამთრის დადგომის გამო.

შემდეგ წელს, დიონის ცნობით, პომპეუსს უომნია როგორც აღბანელებთან, ისე იბერებთან. იბერებთან მას უფრო ადრე გაუმართავს ომი და თანაც სრულიად მოულოდნელად. ამასთან დაკავშირებით დიონი წერს შემდეგად: „იბერები ცხოვრობენ კირსის (მტკვრის) ორივე მხარეზე ისინი ემეზობლებიან, ერთის მხრივ, აღბანელებს, მეორეს მხრივ, არმენიელებს. იბერთა მეფემ არტოკემ პომპეუსს ელჩები გაუგზავნა, თითქოს მეგობრობის დასამყარებლად, ხოლო იმავე დროს ემზადებოდა მასზე მოულოდნელად თავდასასხმელად. პომპეუსმა ეს შეიტყო და თითონ დაესხა თავს მოულოდნელად. მივიდა ქალაქამდე, რომელსაც აქროპოლისი ეწოდებდა, უფრო ადრე, ვიდრე არტოკე ამას შესახებ რასმს შეიტყოდა. აქროპოლისი ვიწროებში იყო, ერთ მხარეს კავკასიონი იყო გადაქიმული. აქვე იყო ის საგუმავათო გამაგრებული. იბერთა მეფეს არა ჰქონდა საკმაოდრო მომზადებულიყო და ამიტომ უკან დახევა იჩრია. გადავიდა მდინარე კირსოზე და დასწვა ხილი; იბერთა მეციხოვნე ჯარი ბრძოლაში ძლეულ

²¹ იქვე, გვ. 19.

²² მ. ჩანაშვილი, საქართველოს მოკლე ისტორია, თბ., 1884, გვ. 10—11.

²³ სტრაბონი, გეოგრაფია, XI, III, 5, თ. უახუნ-შვილის გამოცემა, თბ., 1957.

²⁴ სტრაბონი, იქვე, XI, III, 5.

²⁵ В. В. Латышев, Scythica et Caucasica, I, შტრ. რუკა; შტრ. აგრეთვე, ВДИ, 1948, № 2, გვ. 252.

იქნა, თანაც მათ გაცემული მეფე რომ დანაზღაურდა, დანებდნენ პომპეუსს. პომპეუსმა დაიკავა გასასვლელი, იქ მცველები დააყენა და თითონ წაეზღა და დაიპყრო მდინარის მთელი აქეთა მხარე“²⁰.

მოტანილი ამონაწერიდან ირკვევა, რომ იბერები მდ. მტკვრის ორივე მხარეზე ცხოვრობდნენ; პომპეუსის შემოიჭრა დელაქალაქში იბერთა მეფის არტოკის სათანადოდ მომზადებამდე და ვიღერე იბერთა მეფე უკიდურესად ძნელ გასასვლელს დაიკავებდა; პომპეუსმა მოასწრო საკუთრივ ქალაქამდე მისვლა; ამ ქალაქს აკროპოლის ეძახდნენ; ეს ქალაქი ხეობასთან მდებარეობდა; მის ერთ მხარეზე კავკასიონის ქედია; ქალაქი ამ ადგილას გამაგრებული ყოფილა; სიმაგრეებში იბერთა მეფის გარნიზონი მდგარა; მას შემდეგ, რაც არტოკი მტკვრის მეორე ნაპირზე გავიდა და ხილი დასწვა, პომპეუსმა გასასვლელებსა და სიმაგრეებში თავისი მცველები ჩააყენა. აქ გამაგრების შემდეგ რომელი სარდალი დაიძრა და დაიპყრო მდინარის მთელი მარჯვენა მხარე.

პლინიუსი იბერიის მთავარ ქალაქთა შორის ასახელებს ჰერმასტუსს, რომელიც მდინარესთან ასლო არის. იმავე წიგნის მეოცდაათე თავში მითითებული კარები²¹, როგორც პლინიუსის თხრობიდან ჩანს, არაგვის ხეობის ჩამკეცია და სტრაბონის სისამორასა და ბებრისციხე-ახალციხის ხევის ხაზზე უნდა იყოს. ეს ადგილი სწორედ არმაზის ციხის პირდაპირ გამოდის და ეთანხმება პლინიუსის პირველ ცნობას იმის შესახებ, რომ არმასტია მდინარესთან (მტკვართან) მდებარეობდა.

ასეთია უცხოური წყაროების ყველაზე მნიშვნელოვანი ნაწილი, რომლის გამოყენებას არმაზის ციხის ლოკალიზაციისათვის მნიშვნელობა აქვს.

ეს ცნობები, რა თქმა უნდა, თითქმის ყველა ისტორიკოსს ჰქონდა ხელთ, როდესაც არმაზის ციხის საკითხი ირკვეოდა, მაგრამ წყაროების თავისებურ ანალიზს მეტწილად ერთმანეთისაგან განსხვავებულ დასკვნებამდე მიჰყავდა მკვლევრები.

იმ ავტორთა შორის, რომლებიც არმაზის ციხის ადგილმდებარეობას იკვლევდნენ და ამ საკითხს საგანგებო ნაშრომები უძღვნეს, პირველ რიგში, უნდა დავასახელოთ პროფესორები: ლეონ მელიქსეთ-ბეგი და სარგის კაკაბაძე.

ლეონ მელიქსეთ ბეგი 1921 წელს მცხეთა ქალაქის დაარსების საკითხის განხილვასთან დაკავშირებით წერდა: „თუ ჩვენ მხედველობაში მივიღებთ იმ ვარაუდებს, რომ თვით „ქართლის მოქცევის“ ცნობებით საწარმართო დროის მთელი რიგი ქართველი „მეფეები“, როგორც მაგ., ფარნავაზ, საურმაგ, მირიან, არსოკ საერთოდ ცდილობდნენ მხოლოდ და მხოლოდ არმაზის დასამაგრებლად და დასამშენებლად, მცხეთის არსებობა კი მათი ფიქრად არ მოსდით, უეჭველად ის დასკვნა უნდა მივიღოთ, რომ შეუძლებელია მცხეთა „ქალაქი“ არსებულყოფიერ არამც თუ „პირველ საუკუნეზე (ქრ. წინ) გაიცილებით თუ ერთ ადრე“, როგორც ფიქრობს ბ. ივ. ჯავახიშვილი, არამედ ქრისტეს შემდეგ ერთი საუკუნის განმავლობაშიც და ასეთი დანასაკვირ აუცილებელი უნდა იყოს ჩვენთვის მით უმეტეს, თუ ჩვენ უპირატესობას შივეცემთ ქრისტეს თანამედროვე და ყოველ შემთხვევაში პირველი საუკუნეების ქრისტიანულ მშენებლობას“²².

მცხეთის დაარსების შესახებ ივ. ჯავახიშვილის მიერ წამოყენებული მოსაზრება უარყო პროფ. სარგის კაკაბაძემაც, იმ მოტივით, რომ „მცხეთა, როგორც იბერიის სატახტო ქალაქი, არა აქვს მოხსენებული სტრაბონსაც კი და როგორც ასეთი არ იხსენება კარგა ხანს მის შემდეგაც“²³. ამის შემდეგ ს. კაკაბაძე აქვეყნებს ამონაწერს ლ. მელიქსეთ-ბეგის ზემოთ მითითებული წერილიდან და ასკვნის: „თავისთავად იგულისხმება, რომ რეალურად კლასიკურ მწერალთა ცნობებზე დამყარებით სხვანაირი დასკვნის გამოტანა შეუძლებელია“²⁴ „რასაკვირველია — წერდა ს. კაკაბაძე — ამ შემთხვევაში პირველ წყაროდ მატანე ვერ გამოდგება თუნდაც იმიტომ, რომ კ. პატკანოვის შემდეგ ჩვენი მატანეს უძველეს ნაწილს, როგორც საისტორიო წყაროს, სახელი გატეხილი აქვს და ბოლოს

²⁰ ლ. მელიქსეთ-ბეგი, მცხეთა ქალაქის დაარსების გამო. ეტრნ. „მოზაიკი“, № 2, თბ., 1921.

²¹ ს. კაკაბაძე, ქართული სახელმწიფოებრიობის განვითარების საკითხები, გვ. 3.

²² იქვე, გვ. 4.

²³ იქვე, ВДИ, № 2, 1948, გვ. 270.

²⁴ იქვე, ВДИ, № 2, 1939, გვ. 297, VI, 26.

დრომდის ის იფლებდა მე-11 საუკუნის ნაწარმოებად. საჭიროა, მაშასადამე, ამ მიზნით გამოყენებული იქმნას კლასიკურ მწერალთა ცნობები³¹.

თავის ნაშრომში „არმაზნი“ ლ. მელქისეთ-ბეგი აყენებს საკითხს იმის შესახებ, თუ ნამდვილად სად მდებარეობდა ისტორიული არმაზციხე და ზუსტად როგორ უნდა განისაზღვროს მისი ადგილსამყოფელი.

ავტორი მუთითობს, რომ ლიტერატურასა და საზოგადოებაში დამახინჯებული წარმოდგენა იმაზე, რომ თითქოს არმაზციხე იყო ის ციხე, რომლის ნანგრევები არმაზის ხევის ვიწროებში შემოინახა დღემდე, ასეთი მცდარი წარმოდგენის მიზეზი ისევე ეროვნული საისტორიო წყაროები ყოფილა. აი რას წერს ავტორი: «Для возникновения подобного представления имеются, конечно, определенные предпосылки, которые, главным образом, основываются на древнем Житии св. Нины. Именно. После того, как были сокрушены идолы с Армазской горы, следствием чего было якобы появление страшной грозы, Житие это устами самой Нины говорит следующее: «Когда минула гроза, я вышла из расселины скалы... и направилась к оконечности той скалы, где прежде был старый город; на том самом месте прежде была также крепость...»³².

ავტორი მართლაც ამ ცნობაში აღნიშნულ ყველა დეტალს ხედავს არმაზის ხევაში, მაგრამ შეუძლებლად თვლის ამის საფუძველზე რაიმე დასკვნა გაკეთდეს ისტორიული არმაზის ციხის ადგილმდებარეობის შესახებ და შესაძლებლად მიაჩნევს წმ. ნინოს ცხოვრების ავტორს შეეთხზა ყველაფერი ეს: «Стою главным образом, целью, чтобы, воздействовав таким приёмом на психологию читателя, свой рассказ о сокрушении идолов и последствиях, такового сокрушения, сделать в его глазах более убедительным»³³.

ჩვენის აზრით, აქ სულ სხვაგვარი ვითარებაა საგულისხმებელი. წმ. ნინოს ცხოვრების ავტორი აღწერს არა არმაზისხევს და იქ მდგარ ციხეს, როგორც ფიქრობს ლ. მელქისეთ-ბეგი, არამედ არმაზის მთის აღმოსავლეთ ნაწილს, ბაგინეთის ქედს.

³¹ ი ქ ვ ე, გვ. 41.

³² Л. Меликсет-Бекоев, Армазин, Тб., 1937, გვ. 49.

³³ ი ქ ვ ე, გვ. 49—50.

მიუხედავად ქართულ საისტორიო წყაროებთან თავისებური დამოკიდებულებისა, ჩვენის აზრით, ლ. მელქისეთ-ბეგი ძალაან დაუახლოვდა არმაზისციხის ადგილმდებარეობის საკითხის სწორად გადაჭრას. მან თითქმის სწორად მიუთითა, რომ ისტორიული არმაზციხე მტკვართან უნდა ყოფილიყო, მტკვრისა და არაგვის შესართავს ზემოთ. ამ შემთხვევაში ლ. მელქისეთ-ბეგი მთლიანად იმეორებს სტრამბონის ცნობას და თანაც ლეონტი მროველს იშველიებს. მოსე ზორენელის ცნობების საფუძველზე მელქისეთ-ბეგი ფიქრობს, რომ ისტორიული არმაზის ციხე ძველი მცხეთის მოპირდაპირე მთაზე უნდა ყოფილიყო. ძველი მცხეთა კი მას ე. წ. „პომპეუსის ხილთან“ ახლო მდებარე ვეჯულბა, ზეგანზე, რომელსაც კოდმანი ეწოდება, რომელიც „Приходится как раз против той скалы, на обрывистой вершине которой стоял идола „Армаз“»³⁴.

ლ. მელქისეთ-ბეგი შენიშნავს, რომ ისტორიული არმაზციხე უნდა მდგარიყო ისეთ მთაზე, რომელიც თავისი სიდიდით არაფრით არ ჩამოუეარდებოდა მეზობელ სიმაღლეებს და, ამასთანავე, თავისი სტრატეგიული მდგომარეობით მას უნდა შეძლებოდა დაეცვა შესასვლელები სამხრეთიდან შიდა ქართლში. რა თქმა უნდა, ყველაფერი ეს ციხისათვის საჭიროა და ავტორი ამაში სავსებით მართალია.

თავის აღრიხედელ ნაშრომში ლ. მელქისეთ-ბეგი „არმაზის“ ასეთ ლოკალიზაციას იძლეოდა: «Под «Армазами» следует разуть весь тот район по правому берегу р. Куры, против Мухета, который замыкается: с севера и востока р. Курой, с запада — так называемым Армазским ущельем, и, наконец, с юга — ущельем Карсанским, причем местоположение самой Армазской твердыни, собственно Армазцихе ('Αρμαζική), приурочивается мною к вершине той высокой горы, так называемой Армазской, как раз против ст. Мухет Закавк. ж. д., где расположена древняя церковь во имя св. Нины, местоположение же города Армази приурочивается к склонам Армазского гребня со стороны Карсанского ущелья»³⁵ გამოდის, რომ არმაზი ნაწილია „არ-

³⁴ Л. Меликсет-Бекоев, Армазин, Тб., 1938, გვ. 50—51.

³⁵ Л. Меликсет-Бекоев, В поисках Страбоновой Самсаворим..., Т., 1917, გვ. 3.

მაზით კერძი ქალაქისა“, ხოლო არმაზციხე — ნი-
ნოს მთაზეა. ეს უკანასკნელი, ჩვენის აზრით, მცდა-
რია, ხოლო ქალაქი არმაზი (ე. ი. ქალაქი ქართ-
ლელ) არსებითად სწორად არის განსაზღვრული,
ოღონდ თითქოს გამორიცხულია ბაგინეთის ტერა-
სოვანი დიდი სამკუთხედი.

რას წარმოადგენდა არმაზის ციხე (შიდაციხე)
და რამდენად სამართლიანია ის ერთ რომელიმე
მწვერვალზე ან სიმაღლეზე ვეძებოთ?

ჩვენ უკვე მიუთითეთ, რომ ქართული საინ-
ტორიო წყაროები ასახელებენ: თავად ციხეს, ში-
დაციხეს, დედაციხეს. დიონი აქროპოლისის ასა-
ხელებს, ხოლო სტრაბონი გამაგრებულ ქალაქის
შესახებ მიუთითებს და ა. შ. რა თქმა უნდა, ქარ-
თული წყაროების თავადი ციხე, დედაციხე, შიდა-
ციხე არ შეიძლება ისეთი ციხე-სიმაგრის მსგავსად
მივიჩინოთ, როგორც არმაზის ხევის ციხე ან ბებ-
რის ციხე; ასევე, არ შეიძლება ამ უკანასკნელებ-
თან გვათანანსწოროთ სტრაბონის „კლდეზე გამაგ-
რებული ქალაქები“ და დიონის „აქროპოლისი“.

ამრიგად, პროფ. ლ. მელიქსეთ-ბეგი გამაგრე-
ბული ქალაქის (აქროპოლისის, შიდაციხის, დედა-
ციხის) ნაცვლად ეძებდა არმაზის ციხეს, ისიც ერთ-
ერთ მწვერვალზე. რა თქმა უნდა, საკითხის ამგვარ-
ი: დაყენება იყო მიზნში, იმისა, რომ მან საკითხი
საბოლოოდ ვერ გადაწყვიტა.

თავის ერთ-ერთ ადრინდელ ნაშრომში ლ. მე-
ლიქსეთ-ბეგი უფრო ფართოდ აყენებდა სა-
კითხს და არმაზს წარმოადგენდა ვრცლად —
— Кодман. — это предместье древнего Мухе-
та по левому берегу Куры, а Карсан — это
тотже древний Армаз, Армазика Страбона,
Harmastis Плиния и Armaxtika Птолемея,
лежащие на правом берегу той же Куры».³⁶
აქ არმაზის ციხის არა ზუსტი ლოკალიზაციაა, მაგ-
რამ ისტორიული არმაზი ვრცლადაა წარმოდგე-
ნილი. არმაზის ამგვარი ლოკალიზაცია ლ. მელიქ-
სეთ-ბეგს არ უარყვია მერმინდელ ნაშრომებში.
ლ. მელიქსეთ-ბეგი ფიქრობდა, რომ ე. წ. ვესპასი-
ანეს წარწერაში ნახსენები Ἄρμασθα — იყო იმ ძველი
ქალაქის სახელი, რომელსაც სტრაბონი ეძახოდა
Ἄρμαστικη, პლინიუსი — Harmastis, პტოლემეიო-
სი — Armaxtika და დიონი Ἄρμασθας.

³⁶ Л. Меликсет-Бекоев, К скифской пробле-
ме... გვ. 539.

საცხებით განსხვავებულია ლ. მელიქსეთ-ბეგის
განსაზღვრისაგან პროფ. ს. კაკაბაძის მოსაზრებანი.
პროფ. ს. კაკაბაძეს აქვს ცლა ახსნას სახელი
Ἀρμασθικα. ავტორის მიხედვით დაბოლოება
— წარმოადგენს მეგრული ჭიხას ტრანს-
კრიპციას, ე. ი. იქნებოდა თითქოს არმაზი ან³⁷.
ს. კაკაბაძე ქალაქ არმაზის მდებარეობას ასე გან-
საზღვრავს: „ცხადია, რომ ქალაქი არმაზი, რომ-
ელიც კერპის ქვევით დაბლობზე იყო გაშენებუ-
ლი, მდებარეობდა მტკვრის ხეობაში მცხეთის
ძველი ხიდის დასავლეთით, ვიდრე არმაზის ხევამ-
დის. აქ ორ ადგილას, მცხეთის ხიდთან და, მეორე
მხრივ, არმაზის ხევიდან 300—400 მეტრზე აღ-
მოსავლეთით, არმაზის მთის კალთა ძლიერ უახ-
ლოვდება მტკვარს და მდინარეს ებჯინება. ასე,
რომ ეს ადგილები ქმნიან მთ შორის მდებარე
ველს ბუნებრივად აღვივლად ჩასაკერტ არედ. ეს ვე-
ლი, ვიწროდ გაშლილი იმ ადგილას, სადაც ახლა
არის მცხეთის რკინიგზის სადგური და ამ სადგურ-
ის დასავლეთით, დაახლოებით 1 კილომეტრის
სიგრძეზე, უნდა იყოს ის რაიონი, სადაც მდებარე-
ობდა ძველი ქალაქი არმაზი“³⁸. „კერპი არმაზი
დადგმული უნდა ყოფილიყო არმაზის მთის
„ცხვრსა ზედა“ და აქვე უნდა „მოქნილი“ ყოფი-
ლიყო „ზღუდე წყლით კერპი“, ჩვენი აზრით, არ-
მაზის ქალაქის დასავლეთით, ქალაქის დასაცავად
დასავლეთიდან. ამ ზღუდის აღმოსავლეთით,
მტკვრის მარჯვენა ნაპირას, ფრიად ვიწრო ხაზზე
მდებარეობდა ქალაქი და ციხე, რომელიც უნდა
ყოფილიყო არტაგ მეფის მიერ აშენებული „შიდა
ციხე“. ეს ქალაქი და შიდა ციხე IV საუკუნეში უკ-
ვე დატარებულბულად არის ნაგულისხმევი („სადა
ძეულ ქალაქი ყოფილიყო და მის ადგილსა არმაზ-
ფილ არს ციხე“), ხოლო რაც შეეხება არმაზის
„წყლით კერპო მოქნილ“ ზღუდეს, თვით არმაზის
კერპს და მის ზღუდეს (ციხეს) ყველაფერი ეს,
როგორც ჩანს, ნიადავის გეოლოგიური თვისების
გამო ჩაქცეულა IV ს-ის პირველ ნახევარში“³⁹.
ს. კაკაბაძეს სტრაბონის ცნობა ისე აქვს განმარტე-
ბული, თითქოს ქალაქის ცენტრალურ ნაწილად
სტრაბონი ციხეს გულისხმობდეს⁴⁰.

³⁷ ს. კაკაბაძე, ქართული სახელმწიფოებრიობის გე-
ნეზისის საკითხები, გვ. 35.

³⁸ ს. კაკაბაძე, ქალ. არმაზი — ქალ. მცხეთა, გვ. 7.

³⁹ იქვე, გვ. 7.

⁴⁰ იქვე, გვ. 7.

ამრიგად, პროფ. ს. კაკაბაძის მიხედვით გამოი-
დის, რომ: ქალაქი არმაზი მცხეთის რკინიგზის ახ-
ლანდელი სადგურის ვიწრო ზოლზე იყო გაშლი-
ლი; ქალაქის დასავლეთით იყო „ზღუდე წყლით
კერძო მოქნილი“, ქალაქის დასავლეთიდან და-
საცავად; შიდაციხე სტრაბონის მიხედვით ქალა-
ქის პირდაპირ ცენტრში იყო; კერპი არმაზის ხევ-
თან ახლო დგას. იქვე იყო „ზღუდე წყლით კერ-
ძო“.

ჩენის აზრით, ს. კაკაბაძის ეს მოსაზრებანი
არ გამომდინარეობენ ქართულ და კლასიკურ სა-
ისტორიო წყაროთა მითითებებისაგან; ასეთ დას-
კვნებს მხარს არც არქეოლოგიური აღმოჩენები
უჭერენ.

1939 წელს ს. ერეშიანმა გამოთქვა მოსაზრე-
ბა არმაზის ადგილმდებარეობის შესახებ, იმასთან
დაკავშირებით, რომ ავტორის ძველი საუკრო გზე-
ბის განხილვა მოუხდა. მისი განსაზღვრა ნაწილობ-
რივ ემთხვევა სარგის კაკაბაძის მოსაზრებას. ს.
ერეშიანი წერს: «Армази находится в узкой
равнине на правом берегу реки Куры, в
районе нынешней железнодорожной станции
Мцхета».⁴¹ ამასთანავე, ავტორი იქვე სამართლიან-
დად უმატებს, რომ არმაზი ნაქულობაქევამდე
ვრცელდებაო.

უქანასკნელ ხანებში გამოითქვა კიდევ ერთი
განსხვავებული მოსაზრება ამ საკითხზე. სსრ კავ-
შირის მეცნიერებათა აკადემიის ისტორიის ინსტი-
ტუტის ჟურნალში, სტრაბონის „გეოგრაფიის“ იმ
ადგილის განმარტებისას, სადაც კლდეზე გააგ-
რებული ქალაქი არის ნახსენები, კომენტატორი
შენიშნავს შემდეგს: «Гармазика локализу-
ется по эпиграфическим, археологическим и
топонимическим данным к северу от Тбилиси
на месте средневековой столицы грузинских
царей Мцхета».⁴²

არმაზციხის ასეთი ლოკალიზაცია, ცხადია,
ზუსტი არაა. კომენტატორს უნდა გაეთვალისწინე-
ბინა, რომ: შუასაუკუნეებში მცხეთა ქართველი
მეფეთა სატახტო ქალაქი არ ყოფილა; მცხეთა აღ-
მოსავლეთ საქართველოს დედაქალაქად იყო მე-
ოთხე საუკუნემდე; მეოთხესა და მეხუთე საუკუ-
ნეებში ქართლის მნიშვნელოვან ცენტრს უკვე
თბილისი წარმოადგენდა. მეხუთე საუკუნის მეო-
რე ნახევარში ქართველმა მეფემ ის მეორე სატახ-

ტო ქალაქად აქცია, ხოლო VI საუკუნის დასაწყი-
სიდან თბილისის საბოლოოდ იქცევა ქართლის დე-
დაქალაქად.

იხიე აღსანიშნავია, რომ შუასაუკუნეების
მცხეთა (უკვე არა დედაქალაქი) ახლანდელი და-
ბის ადგილზე იყო გაშლილი და მას უფრო ფარ-
თო ზეგანებიც ეკირა, ე. ი. შუასაუკუნეების მცხე-
თა მდ. მტკვრის მარცხენა ნაპირზე იყო. კომენტა-
ტორის მიხედვით არმაზციხე შუასაუკუნეების
მცხეთის ადგილზე ყოფილა, ე. ი. მტკვრის მარ-
ცხენა ნაპირზე. არც ეპიგრაფიკული, არც არქეო-
ლოგიური და ტოპონიმიკური მონაცემები არმაზ-
ციხის ასეთ ლოკალიზაციას მხარს არ უჭერენ. რა
თქმა უნდა, არ შეიძლება ვაზიარებულ იქნას ანა-
ლოგიური მოსაზრება, რომლის მიხედვით რომის
იმპერიის რუკაზე, რომელიც გამოქვეყნებულ იქნა
1948 წელს, არმაზციხე მტკვრის მარცხენა ნაპირ-
ზეა მოთავსებული. თუ მხედველობაში არ მივი-
ღებთ სტრაბონის გეოგრაფიის ზემოხსენებულ
კომენტატორს, შეიძლება აღვნიშნოთ, რომ მიუ-
ხედავად არმაზციხის და თვით ქალაქის არაზუსტი
და ზოგ ავტორთან მცდარი ლოკალიზაციისა, უმ-
რავლესი მათგანი არმაზსა და არმაზციხეს მტკვრის
მარჯვენა ნაპირზე გულისხმობს. ასე, მაგალითად,
სახელგანთქმული ქართველი ისტორიკოსი და გე-
ოგრაფი ბატონიშვილი ვახუშტი აღნიშნავდა: „ნა-
ქულობაქევს ზეით არს დევის ნამუხლი — კლდე,
გაქრილი გზად. მას ზეით, მცხეთის ხიდის სამხ-
დად, არს მონასტერი ახალქალაქური, ყოვლად
წმიდისა, უგუნბათო, კეთილი ადგილს; იდგნენ
მოწესენი. მის დასავლეთით მცირე ხევი ქართლი-
სა, სდის მისსავე მთას და მოდის ჩრდილით. აქა
არს ციხე, რომელი აღაშენა ქართლოს და უწოდა
სახელი თვისი, არაოდეს შემუსკრილი მტერთაგან,
რომელი დადგა ყრუს მოსვლასაცა. ამ ადგილის
გამო უწოდა ამ ქვეყანათა ქართლი. ა-მეფემან
ფარნაოზ ' აღმართა აქა კერპი არმაზ, სახელისა
თვისისა, და მის გამო უწოდა არმაზი ადგილსა
ამას, და დაეუფლა ქართლოს აქავე, და ფარნაოზ-
ცა წინაშე კერპისა თვისისა. არამედ კერპისა ამის
მსახურნი, რომელნი იყუნენ, იგინი იყუნენ საქარ-
თელიო. ხოლო შემდგომად შემუსრა კერპი ესე
წმიდადამან ნინომ. არამედ იყო ქალაქი არმაზი აქი-
თგან, ვიდრე ნაქულობაქევამდე, და ყრუსაგან და

⁴¹ С. Т. Еремян, Торговые пути Закавказья. ВДИ, № 1, М., 1939, гл. 86.

⁴² სტრაბონის კომენტარები. ВДИ, № 4, М., 1947, გვ. 218 (სქოლიო).

შემდგომად მისა მოხერხდა, ხოლო აწ არს დაბნე-
ბი⁴³.

როგორც მცხეთის პირველი წარწერის გან-
ხილვისას აღინიშნა, 1868 წელს, როდესაც ა. ბარ-
თოლომეის წერილი გამოქვეყნდა, 1867 წელს აღ-
მოჩენილი ბერძნული წარწერის შესახებ, პ. იოსე-
ლიანმა ბართოლომეის წერილს განმარტება და-
ურთო, სადაც აღნიშნავდა შემდეგს: «Древняя
Армастика Плиния и Страбона, как город
древний — описывалась в Накулбакеви и
была раскинута по горной отлогости... Ва-
хушт пишет о ней следующее:» Город Армаз
продолжался до Накулбакеви. Он разрушен
Мурваном глухим и после него он уже не
восстановлен⁴⁴.

ასევე მნიშვნელოვანია ვახუშტის ცნობა: «ხო-
ლო მცხეთა არს ორს მდინარეს შორის, და მუწ
შერბეზიან, აღაშენა მცხეთოს, ძემან ქართლოსი-
სამან, და უწოდა სახელითა თვისითა. შემდგომად
იქმნა ქალაქი დიდი, რომელსა უწოდებდნენ დე-
დაქალაქსა. მერმე მოზღუდა არღამ, ერისთავმან
სპარსთამან; მანვე აღაშენა ხიდა ზედა ციხე და
ჩრდილოთ ციხე. კვალად არმაზიღამ წამოზღუდა
მტკვარამდე⁴⁵.

ამ ცნობაშიც ვახუშტი მცხეთისა და არმაზის
იმ დროისათვის საკმაოდ სწორ განსაზღვრას გვაძ-
ლევს. ყოველ შემთხვევაში არმაზი რომ მტკვრის
მარჯვენა ნაპირზე უნდა ყოფილიყო, ეს სახელ-
განთქმულ გეოგრაფს კარგადა აქვს გარკვეული.

საყურადღებო ჩანს ამ მხრივ მცხეთის ტაძ-
რის „სვეტისცხოველის“ ღრესებიც; სახელდობრ
— „სვეტის“ მოხატულობის ერთ-ერთი სტენა —
წმ. ნინოს ლოცვა არმაზის მთასთან. XVII ს. ბო-
ლო წლებში მხატვარ გრიგოლ გულჯავარასშვილ⁴⁶
გამოუხატავს იმ დროს მიღებული შეხედულება
იმ ადგილის შესახებ, სადაც წმ. ნინო მივიდა სა-
ლოცველად. წმ. ნინო არმაზის მთის დასასრულ-
თან — მის აღმოსავლეთ კალთასთან დგას, თით-
ქოს — ბაგინეთის ერთ-ერთ ტერასზე. ისეთი შთა-
ბეჭდილება იქმნება, რომ გრიგოლ გულჯავარას-
შვილს ეს სტენა აღმოსავლეთის მხრიდან უხატავს.

⁴³ ვახუშტი, აღწერა სამეფოსა საქართველოსა, თბ.,
1941, გვ. 55.

⁴⁴ А. И. Бартоломей, Два классические над-
писи..., გვ. 5.

⁴⁵ ვახუშტი, იქვე, გვ. 60.

⁴⁶ ვახტ. ბერიძე, მცხეთის კათედრის „სვეტი
ცხოველი“ და ქართლის მოქცევის სიუჟეტები მის ფრესკე-

სავსებით სამართლიანად შენიშნა პროფ. ვახტანგ
ბერიძემ, რომ „ის ადგილი, რომელიც კომპოზი-
ციაში მთას უჭირავს და ის ურთიერთობა, რომელ-
საც მხატვარი წმინდანსა და პეიზაჟს შორის ამყა-
რებს, მოწმობს, რომ მთა აქ მარტო ფონი კი არ
არის, არამედ ამ სტენის „მოქმედი პირი“⁴⁶. და-
მანასიათებელია, რომ აქ გამოხატულია ციცაბო,
წვეტიანი კლდეები და მდინარე, რომლის მარჯვენა
ნაპირზე წმ. ნინოა და არმაზის მთის აღმოსავლეთ-
ის ნაწილი — დასასრული ამ ქედისა.

ამრიგად, XVII საუკუნის ბოლოს გავრცელებული
წარმოდგენის მიხედვით არმაზციხე მდ.
მტკვრის მარჯვენა ნაპირზე მდებარეობდა, არმაზის
ქედის აღმოსავლეთ ნაწილზე, იმ ადგილას, რომე-
ლიც ბ ა გ ი ნ ე თ ი ს სახელითაა ცნობილი.

არმაზციხის ტერიტორიის გვიან გავრცელებული
სახელი ბ ა გ ი ნ ე თ ი, როგორც ჩანს, ღვთა-
ებასთან არის დაკავშირებული. ცნობილია, რომ
„Baga“ ძველ სპარსულში ღვთაებას ნიშნავდა;
Bagastina ღვთაებრივ (საღვთო) ადგილს; ისე-
ვე, როგორც სომხური Bagawan — საღვთო და-
სახელებას⁴⁷.

ერთ დროს პროფ. ლ. მელიქსეთ-ბეგს „ბაგინ-
ეთი“ მიაჩნდა მცხეთის მიდამოების ტოპონიმიკა-
ში „ირანიზმის“ მაჩვენებლად⁴⁸, ან თვლიდა, რომ
თავიდან შეიძლება „სკვითური წარმოშობის ტო-
პონიმიკური ტერმინი „ბაგინტი“ ირანიზებული
კლასობრივი საზოგადოების მიერ „ირანულ ყაზ-
დაზე“ იყო გადაკეთებული“. შემდეგში, ლ. მელა-
ქსეთ-ბეგმა, როგორც ჩანს, შეიცვალა აზრი: ბაგინ-
ეთის შესახებ თავის ნაშრომებში გამოთქმული
შეხედულება ამ ნაშრომთა რედაქტორის ზემოქმე-
დებას მიაწერა და ბაგინეთი XX საუკუნეში შექ-
მნილ სახელად მიიჩნია. მცხეთისელებმა კარსნის მაგ-
ნიტური საღვურის აშენების შემდეგ „მაგინტი“ —
„ბაგინთად“ გადააკეთეს⁴⁹.

ბზი. საქართველოს სახელმწიფო მუზეუმის მოამბე, ტ. XV—
B, თბ., 1948, გვ. 153.

⁴⁷ Гр. Капанцян, Историко-лингвистические ра-
боты, Ер., 1957, გვ. 226.

⁴⁸ Л. Меликсет-Бекоев, Армазии, Т., 1937, с. 43.

⁴⁹ Л. Меликсет-Бекоев, К климатской проблеме,
стр. 43, „მასალები საქართველოს და კავკასიის ისტორი-
ისათვის“, ნაკვ. VII, ტფ., 1937, გვ. 536.

⁵⁰ შეადარეთ: უნივერსიტეტის ისტორიის, იტალიელ
და ფილოსოფიურ ფეხბურთელთა გაერთიანებული საჯიკნო-
ერო საბჭოს 1960 წლის 11 იანვრის სხდომის ტენდენციუ-

„ბაგინეთის“ ასეთ ეტიმოლოგიას ჩვენ ვერ გავიზიარებთ, რადგან სხვა არა იყოს რა, ქართული სიგელ-გუჯარები, ყოველ შემთხვევაში, XVIII—XIX საუკუნეებში იცნობენ ასეთ გეოგრაფიულ სახელს. ასე მაგ., XVIII საუკუნის ერთ-ერთ საბუთში ვკითხულობთ „ერთ წილად ერგო ფარსადანს ბაგინეთი“⁵¹; ასევე, ურბნისის ეკლესიის გუჯარების სიაში, რომელიც შედგენილი უნდა იყოს XIX საუკუნის ოციან წლებში, ნახსენებია „ეკოზის შემოქრულების სიგელი სადგარისა და ბაგინეთ-გუჯარეთის“⁵².

ამას გარდა, ბ ა გ ი ნ ფუძიანი გეოგრაფიული სახელის სიძველეს მანიშნებელია ამ სახელის გავრცელება საქართველოში: ბაგინეთი — მცხეთასთან; ბაგინეთი — ვანის რაიონში; ბაგინი — ურბნისში, ბაგინი — ქსნის ხეობის სათავეებში⁵³ და ა. შ.

ა რ მ ა ზ ი ნ შირად ეხსენება ქართულ სიგელ-გუჯარებში. ჯერჯერობით მაინც უძველესი მათგანი მეთოთხმეტე საუკუნის უკანასკნელ წლებს ეკუთვნის; იგი „მეფე ალექსანდრეს“ სახელითაა ცნობილი. ამ გუჯარში ნახსენებია სოფელი ქართლი და მონასტერი არმაზის ციხეთა. უფრო საუბრაოდებო ჩანს ქართლის მეფის ალექსანდრე I-ის გუჯარი, გაცემული კათალიკოს თეოდორეს სახელზე, სადაც აღნიშნულია: „მქუილრი და უცვლელო მცხეთისა არმაზისციხე“ — ე. ი. ხაზგასმულია. რომ არმაზის ციხე და მისი მიდამო მქუილრი იყო დაკავშირებული მცხეთასთან. იმავე მეფის 1434 წლის გუჯარში კვლავ განმარტებულია, რომ კათალიკოსი თეოდორე „გუეაჯა, რათამცა მ ც ხ ე თ ი ს ა ს ა ყ დ რ ი ს ა მ ქ უ ი ღ რ ი ც ი ხ ე ა რ მ ა ზ ი და მონასტერი მათუისვე მოგუეკსენა და ვქენიოა მოკითხული და დასაბამით განა არმაზი ციხე მ ც ხ ე თ ი ს ა (იყო)“⁵⁴. ეს ცნობა განსაკუთრებით საუბრაოდებოა იმის გამო, რომ იგი გადმოგვცემს იმ დროს მიღებულ შეხედულებას არმაზის ციხის დასაბამიდან მცხეთის კუთვნილებად მიჩნევის შესახებ. ამრიგად, სიგელ-გუჯარები გარკვეული მნიშვნელობისა აღმოჩნდნენ არა მარტო არმაზის ციხის ლოკალიზაციისათვის, არამედ მცხეთა-არმაზის დამოკიდებულების თვალსაზრი-

სითაც. გუჯარებში მოხსენებული არმაზის ციხე ისტორიული არმაზციხე არ არის; თითქმის ყველა გუჯარი იმ ციხეს უნდა გულისხმობდეს, რომელიც ახლაც დგას არმაზის ხევში და იმ მონასტერს, რომლის ნანგრევები ამ ციხის ქვემოთ დღემდე შენახულა.

არმაზის ციხის ლოკალიზაციის საკითხზე გამოთქმული მოსაზრებების მიმოხილვა, რომ მეტნაკლებად სრული და ამომწურავი იყოს, საჭირო იქნება განვიხილოთ ზოგიერთი სპეციალისტის მოსაზრებანი მცხეთისა და არმაზის ციხის ურთიერთდამოკიდებულების შესახებ. ეს საკითხი ორგანულად უკავშირდება ქართლს სამეფოს საქმრეთი საზღვრის საკითხებს მცხეთის დედაქალაქობის ხანაში.

ჩვენ უკვე აღვნიშნეთ, რომ მცირეოდენ გამოწვლასი გასრ, სპეციალისტები აღიარებენ, რომ არმაზის ციხე მტკვრის მარჯვენა ნაპირზე იყო გაშენებული. ეს ასეა, მაგრამ სადავოდ იყო საკითხი იმის შესახებ, თუ რომელ სახელმწიფოს ეკუთვნოდა არმაზციხე და როგორ ურთიერთობაში იყო ის მცხეთასთან?

სპეციალურ ლიტერატურაში საკმაოდ გაიღვა ფესვები მოსაზრებებმა, რომელთა მიხედვით არმაზი სხვა ქალაქია და მცხეთა კიდევ სხვა. მცხეთა განიხილება მტკვრის მხოლოდ მარცხენა ნაპირზე და არმაზი და არმაზციხე ამ მდინარის მარჯვენა ნაპირზე. ასე მაგალითად, სკვითების პრობლემის გარჩევისას ლ. მელიქსეთ-ბეგი ქართლის სამეფოს დედაქალაქის საზღვრებს იხილავდა და აღნიშნავდა შემდეგს: «Тот факт, что Кура на самом деле была и долго оставалась границей между северным и южным государствами, таковою оставалась в эпоху т. н. «двоецарствия» в архаичной Грузии или пра—Грузия (!) до и после Р. Х. И, наконец, таковою была, в частности между Ивериею и Арменней во II в. до н. э. (согласно Страбону), ведь остается фактом»...⁵⁵

პროფ. ვ. ნათაძის ერთ-ერთ ნაშრომში ნათქვამია, სხვათა შორის, ამ საკითხზე შემდეგა:

«Всобщие по всему побережью Куры, по крайней мере до 1-го ст. — было такое положение, что наряды, двингавшиеся или жив-

⁵¹ ხელნაწერთა ინსტიტუტის ფონდები, НД, 806.

⁵² იქვე, Ad. 680.

⁵³ ვ. ზაქარაიძე, ქსნის ხეობის ციხე-სიმაგრეები. საქართველოს მუზეუმის მოამბე, ტ. XVI-B, თბ., 1950, გვ. 189.

⁵⁴ Л. М. Меликсет-Бекоев, Армази, გვ. 87, 93.

⁵⁵ Л. М. Меликсет-Бекоев, К скифской проблеме, გვ. 540.

იშნე на правом берегу Куры, затруднялись переходить на левый берег, и переход мог состояться только в виде нашествия целых племен или укрепления уже более или менее прочного государства на обоих берегах. Так, например, у Месхов, живших на правом берегу, была крепость Армази, выдвинутая для защиты страны, очевидно, от народов, живших на противоположном берегу, и только после переселения иберов или картов, усиливших, быть может, после долгих, подчас кровавых трений, картвельские племена, последние смогли перейти на тот берег и захватить Мцхет». ⁵⁶

ლ. მელიქსეთ-ბეგი, იზიარებს რა პროფ. გ. ნათაძის ამ მოსაზრებას, აღნიშნავს:

«В своих работах Г. Я. Натадзе совершенно правильно указывает на значение р. Куры, как межн., отделявшей народы и государства друг от друга». «Считая мнение Г. Я. Натадзе в основном правильным, несмотря на некоторые неточности в деталях, нам только остаётся отметить тут те выводы, к которым мы лично пришли в другой нашей работе в связи с тем же вопросом о Куре, где у места слияния с рею Арагви, на протяжении нескольких столетий до н. э. (до IV в.) сталкивались интересы Юга с интересами Севера, таким образом, что Армази попадал в границы Южного государства, а Мцхета — Северного...» ⁵⁷

ლ. მელიქსეთ-ბეგსა და გ. ნათაძეს არ მოაქვთ საბუთები იმის დასადასტურებლად, რომ არმაზი თითქოს სამხრეთის სახელმწიფოს ტერიტორიაზე ყოფილიყო; აუსნელოა, დაუსაბუთებელია აგრეთვე ქართებისა და მესხების, მცხეთისა და არმაზის ურთიერთობა. ასეთი მდგომარეობა ყოფილა ლ. მელიქსეთ-ბეგის მიხედვით მცხეთის დედაქალაქობის მთელ სივრცეზე.

ძნელია გაზიარება პროფ. ე. თაყაიშვილის უკანასკნელი მოსაზრებების ამავე საკითხებზე. ე. თაყაიშვილი იხილავდა საკითხს იმის შესახებ, თუ

⁵⁶ Г. Натадзе, Этюд: по истории Тифлиса... Тифлис и его окрестности; Тб., 1925, гл. 73—75.

⁵⁷ А. М. Меликсет-Бекоев, Армази, гл. 59

⁵⁸ ე ქ ე თ. თ აყ ა ი შ ვ ი ლ ი, როდის შეიცვალა იბერთა სახელმწიფო ქართველთა სახელმწიფოდ. თურნ. „მნათობი“, № 8, თბ., 1948, გვ. 90.

როდის შეიცვალა იბერთა სახელმწიფო ქართველთა სახელმწიფოდ და აღნიშნავდა, რომ „იბერთა უკანასკნელი მეფე გურგენი 523 წელს თავისი რუახითა და ფრიად დიდი აშალითურთ გადასახლდა ბიზანტიაში. ამის შემდეგ სპარსელების პოლიტიკის მეოხებით და მათი შეგნებული დახმარებით, ძალაუფლებს ქართლის აზნაურებმა ანუ ერისთავებმა იგდეს ხელში. აქედან იწყება ქართლის პერიოდი ჩვენს ისტორიაში“ ⁵⁸. მართალია, ექვთიმე თაყაიშვილი აღნიშნავს, რომ ქართველი იბერთა სახელმწიფოს ისტორიისა და კულტურის ქვეშევრდომნი და მონაწილენი იყვნენ, მაგრამ თურმე 523 წლის შემდეგ იბერთა ლიტერატურის თანდათანობით გადმოქართულება დასტურებულია ⁵⁹.

ამგვარი თვალსაზრისით ე. თაყაიშვილი ქართლის საეჭყოს ორ ნაწილად ყოფს იმგვარად, რომ მსაზღვრელ ხაზად მდ. მტკვარი გამოდის. ე. თაყაიშვილის მიხედვით ამ ნაპირებისათვის დამახასიათებელია: ერთისთვის ხან-მეტობა ენაში. ხოლო მეორისათვის ჰაე-მეტობა. ე. თაყაიშვილი არ იზიარებს იე. ჭავჭავიშვილის დებულებებს იბერთა-ქართლის იგივეობის საკითხზე და აღნიშნავს: „ჩვენის აზრით კი, როგორც აღვნიშნეთ, აღმოსავლეთ საქართველოში მეექვსე საუკუნის პირველი მეოთხედის ბოლომდის იბერთა სახელმწიფო სუფევს და ქართლებების ჰეგემონია მეექვსე საუკუნეიდან იწყება — პირველად „ქართლის სამთავროს, სპერისთავოს სახით“ და მეცხრე საუკუნის დასასრულიდან კი ქართველთა სამეფოს სახით“ ⁶⁰. ჩვენთვის საინტერესო ხანაში იბერთა და ქართების ტერიტორიის საზღვარი ე. თაყაიშვილს ჭერ კიდევ საძიებლად მიაჩნია, მაგრამ „ის კი უდავოდ უნდა ჩაითვალოს, რომ ქართველის საცხოვრებელი მოქცეული იყო იბერთა, მესხთა და სომეხთა ტერიტორიებს შორის. მესხებს ჩვენი წელთაღრიცხვის პირველი საუკუნის მიჯნაზე უკვე ის ტერიტორია ეკრათ, რომელიც მათ შერჩათ საქართველოს ჩამოყალიბების შემდეგ, ე. ი. ზემო ქართლი; ხოლო ქართველს იბერებისაგან ყოფდა, საზოგადოდ, მტკვარი; იბერებს ეპყრათ ამ მდინარის ჩრდილოეთით მდებარე მხარე... მცხეთა იყო იბერთა თავი ქალაქი, ხოლო არმაზი ქართლის ტერიტორიას ეკუთვნოდა და უძველესი დროიდან მას თითონ ქართლი ეწოდებოდა“ ⁶¹. როგორც

⁵⁹ ე. თ აყ ა ი შ ვ ი ლ ი, იქვე, გვ. 90.

⁶⁰ იქვე, გვ. 95.

⁶¹ ე. თ აყ ა ი შ ვ ი ლ ი, იქვე, გვ. 101.

ვხედავთ, ავტორი ქართველს და იბერებს უპირისპირებს ერთიმეორეს და თანაც იმ აზრს ატარებს, რომ მტკვარი საზღვრის ხაზი იყო; მცხეთა იბერთ. ქალაქი იყო, ხოლო არმაზი — ქართლის — ქართულულების ქალაქი და სიმაგრე.

როგორც ცნობილია, ყველა წერილობითი ძეგლი, რომელზეც იბერია, იბერები და იბერთა მეფეები ან სამეფო კარის მოხელეები მოხსენებულნი, აღმოჩენილია შემთხვევით ან არქეოლოგიური გათხრებისას მტკვრის მარჯვენა ნაპირზე, ე. ი. იმ მიწა-წყალზე, რომელიც ეკუთვნოდა, ე. თაყაიშვილის მიხედვით, არა იბერებს, არამედ ქართლებს. ე. თაყაიშვილის მოსაზრება რომ გავიზიაროთ, აუხსნელი დარჩება თუ როგორ მოხდა, რომ რომელიღაც იბერთა მეფის მითრიდატეს, ფარსმან მეფის ძეს და იბერიის ხალხს ზღუდე სხვის (ე. თაყაიშვილის მიხედვით ქართლის) მიწა-წყალზე გაუმარგეს და ამ ზღუდეზე დიდი წარწერაც დააყენეს? როგორ მოხდა, რომ იბერებმა და მათმა პიტიასებმა თავიანთი სამეფოს საგვარჯულო სასაფლაო სხვის ტერიტორიაზე და ისიც მდინარის მოპირდაპირე ნაპირზე შექმნეს და იქ დააყენეს დიდად მნიშვნელოვანი წარწერებიანი სტელები. თუ მცხეთა იბერების თავი ქალაქი იყო, ხოლო არმაზი ქართულულებისა, სხვა საკითხებს, რომ არ შევხებით, ზემოთ აღნიშნული უთუოდ აუხსნელი რჩება. იბერიისა და ქართლის დასაპირისპირებლად, ჩვენი აზრით, არც ის გამოდგება, რომ უძველესი ქართული წყაროები იბერიას სულ არ იხსენიებენ. აქ არაფერია გაუფებარი. ქართულ ენაზე ამ ქვეყანას იბერია არ ერქვა და ქართულ წყაროებში „იბერია“ არც უნდა იყოს ნახსენები. ქართველები თავიანთ ქვეყანას „ქართლს“ უწოდებდნენ და, ბუნებრივია, რომ ქართულ წყაროებში ეს სახელია დაცული.

ბერძნები ქართლს იბერიის სახელით იცნობენ და ასეც იხსენიებენ. ასეა ქართლი ნახსენები მცხეთის ბერძნულ წარწერებშიაც. ეს საკვებით ბუნებრივია და სრულადაც არ უნდა გაგვიკვირდეს, რომ სტრაბონი, დიონი. პტოლემეოსი, პლინიუსი და სხვა ავტორები და, აგრეთვე, მცხეთის ბერძნული წარწერები სულ არ ახსენებენ „ქართლს“.

ჩვენ, რა თქმა უნდა, ვერ გავიზიარებთ ე. თაყაიშვილის „მოგონებებში“ ამ საკითხზე გაცემულ პასუხს: სწორედ იმიტომ, სულ არ ახსენებენ ქარ-

თული წყაროები იბერიას, რომ ძველი წყაროები დაკარგულ-მოსპობილია ქართვების მიერ იბერთა დაძლევისა და პოლიტიკურად დაჯანბნის შედეგად გამარჯვებულთა მიერ დამარცხებულთა ხსენების აღმოფხვრის მიზნით, შეგნებულად⁶².

იბერია რომ მტკვრის მარჯვენა მხარეზეც შორს ვრცელდებოდა, ამას მცხეთის არქეოლოგიური ექსპედიციის მიერ აღმოჩენილი ეპიგრაფიკულ ძეგლებთან ერთად ქართული საისტორიო წყაროებაც და კლასიკურ მწერალთა ცნობებიც კარგად ადასტურებენ. საკმარისაა შევიხსენოთ დიონის ცნობები პომპეუსის იბერიაზე ლაშქრობის შესახებ. როგორც ზემოთაც ვნახეთ, დიონის მიერ აღწერილი ამბები მტკვრის მარჯვენა ნაპირზე სდება, აქეთა მხარეაა აკროპოლი და იბერთა მეფე არტაგი თაყის ჯარით. დიონს ხომ პირდაპირ აქვს ნათქვამი: „იბერები ცხოვრობენ კირნოსის ორავე მხარეზე, ემეზობლებიან ერთის მხრივ ალბანელებს, მეორეს მხრივ არმენელებს“⁶³.

ზემოთ უკვე იყო საუბარი იმაზე თუ როგორი შეხედულების ჩანს ამ საკითხზე ლეონტი მროველი და მისი წყაროები. სქემა, როგორც ზემოთაც ვნახეთ, ასეთია: არსებობს: „ქართლი ყოველი — ქართლის სამეფო, რომლის დედაქალაქი გაშლილია მდინარის ორივე ნაპირზე; მისი ერთი ნაწილია „არმაზით კერძი ქალაქი“, ხოლო მეორე — „მუხნარით კერძი ქალაქი“.

ამრიგად, ქართული და კლასიკური წერილების მათითებები, ჩვენი აზრით, არავითარ საპირისპირო ცნობებს არ შეიცავენ.

ასეთია ვითარება, რომელიც ადასტურებს, რომ იბერთა ტერიტორია მტკვრის ორივე ნაპირზე იყო გაშლილი. ზემოთ აღნიშნული, ჩვენი აზრით, საკმაო დამაჯერებლობით უარყოფს ს. კაკაბაძის, ლ. მელიქსეთ-ბეგის, გ. ნათაძისა და ე. თაყაიშვილის მიერ გამოთქმული მოსაზრებებს მცხეთისა და არმაზის, ქართლისა და იბერიის ურთიერთობის შესახებ.

ჩვენ უკვე გვქონდა შემთხვევა აღგვენიშნა, რომ ივ. ჯავახიშვილს იბერები და ქართლები, იბერია და ქართლი სხვადასხვა ერთეულად არ მიანდა. ის ამტკიცებდა, რომ იბერია ქართლის სახელია კლასიკურ მწერლებთან და იბერი ქართულის აღმნიშვნელია მათთან.

დაწერილებით გაარჩია ივ. ჯავახიშვილმა კლა-

⁶² ე. თაყაიშვილი, მოგონებები. ქუთნ. „მნათობი“, № 9, თბ., 1959, გვ. 169.

⁶³ Scythica et Caucasica, ВДИ, № 2, 1948, გვ. 270.

სიკურ მწერალთა ცნობები იბერიის საზღვრებს შესახებაც. ივ. ჯავახიშვილის შეხედულებით იბერიის და სომხეთის საზღვრების დადგენისას სტრაბონს მთლად ვერ დავეყრდნობით, რადგან მასთან ვხვდებით წინააღმდეგობის შემცველ ცნობებს. სტრაბონის სიტყვით: „იბერიაში სომხეთთან გადასავალბად მტკვართან და არაგვთან მდებარე ვიწროვებია... ისე გამოიჩინა, რომ თითქოს არაგვთან ცალკე გარდასავლები უნდა ყოფილიყო სომხეთიდან იბერიაში; ეს ცნობა რომ სწორე ყოფილიყო, მაშინ იბერიასა და სომხეთს შორის საზღვრად არაგვიც უნდა ყოფილიყო, ე. ი. არაგვის აღმოსავლეთით მდებარე კახეთიც მთლად თუ არა მისი უფრო სამხრეთისაკენ მდებარე ანაწილი სომხეთის ხელთ უნდა გვეგულისხმება. ეს იმის მომასწავებელი უნდა ყოფილიყო, თითქოს იბერიასა და სომხეთს შორის საზღვარი მტკვრის ჩრდილოეთითაც კი უნდა ყოფილიყო წაწყული, რაც ყველა არსებულ ცნობებს ეწინააღმდეგება. ამიტომ საფიქრებელია, რომ სტრაბონის ეს ცნობა დროთა განმავლობაში გადამწერთაგან დაპაზინებული უნდა იყოს“⁶⁴.

ივ. ჯავახიშვილმა დაწვრილებით გაარჩია პტოლემეოსის ცნობა იმის შესახებ, რომ მტკვარი უნდა ითვლებოდეს საზღვრად სამეფოთა შორის. „ის გარემოება, რომ — აღნიშნავდა ივ. ჯავახიშვილი. — თვით იბერიის საზღვრების აღწერილობაში სომხეთსა და იბერიას გამსაზღვრელ ხაზად მტკვარი ისენიება და ამავე დროს მტკვრის შესართავის ხაზი მას სწორედ ალბანიასა და სომხეთს შორის მყოფ საზღვარს აქვს დასახელებული, თანაც სომხეთის საზღვრების აღწერილობაშიც ცნობა მტკვრის ხაზის შესახებ უშუალოდ სწორედ ალბანიის სახელს მისდევს, უფლებას გვაძლევს დავასკვნათ, რომ პტოლემეოსის მტკვარი გამსაზღვრელ ხაზად, ისიც შესართავთან ალბანიასა და სომხეთს შორის უნდა ჰქონოდა ნაგულისხმევი“⁶⁵. სტრაბონის და პლუტარქოსის ცნობათა შედარებითაა შესწავლად ივ. ჯავახიშვილის წინაშე წამოჭრა საკითხი იმის შესახებ, თუ როგორ უნდა აიხსნას, რომ სტრაბონის მიხედვით, მდ. მტკვარს სათავე სომხეთის მთებში აქვს, ხოლო პლუტარქოსის მიხედვით მტკვრის სათავე იბერთა მთებშია. ჩვენ სავესებით საფუძვლიანი გვეჩვენება ივ. ჯავა-

ხიშვილის მოსაზრება, რომლის მიხედვით ძვ. წ. I საუკუნეში კოლა სომხების ხელში ყოფილა, ამიტომ მტკვრის სათავე სტრაბონისათვის სომხურ მთებად იყო ცნობილი; შემდეგ ისტორიულ სიტუაციის შეცვლას პირვანდელი მდგომარეობის აღდგენა მოჰყვა შედეგად და პლუტარქოსს მტკვრის სათავეც კვლავ იბერიის მიწა-წყალზე ეგულება. კლასიკურ მწერალთა ცნობების ანალიზმა ივ. ჯავახიშვილი მიიყვანა იმ დასკვნამდე, რომ ზოგიერთი მათგანი შემდეგი დროის გადამწერთაგან დაპაზინებულია და ხელალებით სარგებლობა ამ ცნობითაც არ შეიძლება.

ივ. ჯავახიშვილი დაწვრილებით განიხილავს პტოლემეოსის სომხურ შევსებულ თარგმანს, ე. წ. VII ს. უსახელო გეოგრაფიის ცნობებს, ამავე საკითხზე და აღნიშნავს, რომ ამ გეოგრაფიის მოკლერედაქციაში მტკვარი იბერიისა და ალბანიის შორის არის მოსაზღვრე ხაზად დასახელებული: ხოლო ამავე ძეგლის ვრცელ რედაქციაში კი მტკვარი სომხეთის საზღვრად იბერის მიჩნეული: „ამგვარად ის, რაც მოკლე და უძველეს რედაქციაში ალბანიასთან მოსაზღვრე ხაზად არის აღნიშნული, ვრცელსა და მერმინდელ რედაქციაში სომხეთის განსაზღვრელად არის ქცეული და ამნაირად მტკვარი იბერიისა და სომხეთის მიწა-წყლის გამყოფელ ხაზად არის მიჩნეული“⁶⁶. ამ საკითხზე შემდეგი მსჯელობისას ი. ჯავახიშვილს შესაძლებლად მიაჩნია სწორად იყოს ცნობილი მარკვარტის აზრი და საქართველოსა და სომხეთის საზღვარი სოფელ კოტ-თან ვიგულისხმოთ. თვით სომხურივე ძველი წყაროების მიმოხილვის შემდეგ ი. ჯავახიშვილმა დაასკვნა, რომ „სომხური უსახელო გეოგრაფიის მიხედვით სომეხთაგან დაკავებული ტერიტორიის ჩრდილოეთის უდიდურეს ზოლს თითქოს ბოლნის-მანგლისის ხეობები შეადგენს. სომხური უსახელო გეოგრაფიის ზემოთ ხსენებული იმდროინდელი საზღვარი — კი, როდესაც სომხებს იბერიის ზოგიერთი თემი ჰქონდათ დასაკუთრებელი, სრულებით მტკვრის გასწვრივ არ მიმდინარებულა“⁶⁷.

ზემოთ აღნიშნულიდან სავსებით აშკარად ჩანს თუ სად უნდა ვეძებდეთ ივ. ჯავახიშვილის მიხედვით იბერია-სომხეთის საზღვრებს და რატომ მიაჩ-

⁶⁴ ივ. ჯავახიშვილი, ქართული ერის ისტორია, I, თბ., 1928, გვ. 21—22.

⁶⁵ ივ. ჯავახიშვილი, იქვე, გვ. 21.

⁶⁶ ივ. ჯავახიშვილი, ქართული ერის ისტორია, შესავალი, წიგნი I, თბ., 1950, გვ. 2.

⁶⁷ ივ. ჯავახიშვილი, იქვე, გვ. 29—31.

ნია მას საცხები უსაფუძვლოდ საზღვრის მტკვარზე გატარება, ისიც მცხეთასთან.

ქართლის (იბერიის) სამეფოს უძველესი დროის პოლიტიკური გეოგრაფიის საკითხები ვრცელად განიხილა აქად. ს. ჯანაშიამ თავის ნაშრომებში. „იბერია (ქართლის) სამეფოს პოლიტიკური გეოგრაფიისათვის უძველეს პერიოდში“; „აღმოსავლურ ქართული სახელმწიფოს უძველესი კულტურულ-პოლიტიკური ცენტრების საკითხისათვის“; „უძველესი ეროვნული ცნობა ქართველთა პირველ-აღმოსავლეთის შესახებ მახლობელი აღმოსავლეთის ისტორიის სინათლეზე“ და სხვ.

სამონ ჯანაშიას მიხედვით ქართული და კლასიკური წყაროების ანალიზის გზით ირკვევა, რომ ძვ. წ. II საუკუნისათვის იბერიის (ქართლის) სამეფოს მიწა-წყალი სამხრეთისაკენ უფრო ვრცელი იყო, ვიდრე მომდევნო ხანაში, როდესაც ტერან მფორემ იბერიის ის ტერიტორია დაისაკუთრა, რომელიც არაქსის ჩრდილოეთით მდებარეობდა. ჩვენს წელთაღრიცხვის პირველი საუკუნისათვის იბერიის (ქართლის) სამხრეთი საზღვარი, ს. ჯანაშიას მიხედვით, მტკვრისა და არაქსის აუზებს შორის მდებარე წყარგაყვოდ ქედზე გადიოდა.

ქართლის სამეფოს სამხრეთისა და აღმოსავლეთის საზღვრის დადგენისას. ს. ჯანაშიამ გვიჩვენა იმ მოსაზრებათა უსაფუძვლობა, რომლის მიხედვით (იბერიის) სამხრეთი საზღვარი ქ. მცხეთასთან თითქოს მტკვარზე გადიოდა, ხოლო აღმოსავლეთისა — არაგვზე; „თუ იბერიის პოლიტიკური საზღვრების ამგვარ განმარტებას დავეთანხმებით, — აღნიშნავდა ს. ჯანაშია, — მივიღებდით ორიგინალურს, — უთუოდ უნიკალურს მსოფლიო ისტორიაში, — ვითარებას, როცა ერთი სახელმწიფოს (ამ შემთხვევაში იბერიის) დედაქალაქის (მცხეთის) უდიდესი ნაწილი ორი უცხო სახელმწიფოს ფარგლებში მდებარეობს: ერთი მესამედი, სამეფო რეზიდენციის (არმაზი) შემცველი — არმენიაში, მეორე მესამედი კი — არაგვის მარცხენა ნაპირზე (ალბანიაში)“⁶⁸.

აღმოსავლურ-ქართული სამეფოს შიგნითა ტერიტორიალურ ერთეულებად დაყოფის საკითხების განხილვისას ს. ჯანაშია შემდეგ დასკვნამდე მივიდა „აღმოსავლურ-ქართული სახელმწიფოს ის დაყოფა, რომლის მიხედვითაც ფეოდალური ხა-

ნის „შიდა ქართლი“ „ზედა სოფელს“ წარმოადგენს და ეს ზენა სოფელი ზემო ქვეყანა, სამხრეთ-აღმოსავლეთისაკენ ვრცელებოდა, ვიდრე (ყოველ შემთხვევაში) თბილისამდე, წინ უსწრებს მცხეთის სატახტო ქალაქად გადაქცევის მომენტს“⁶⁹. ამრიგად, არა თუ მცხეთასთან მტკვარი არ არის სამეფოს საზღვრად აღიარებული, არამედ მიჩნეულია, რომ სამეფოს ეს ერთი ნაწილი — შიდა ქართლის ნი — სახეც ერთად აღმოსავლეთის საზღვარი ყოველ შემთხვევაში თბილისამდე აღწევდა; ხოლო „ქართლი ყოველის“ სამხრეთი საზღვარი ს. ჯანაშიას როგორც ზემოთ აღვნიშნეთ გაცილებით უფრო სამხრეთით ეგულებოდა.

წერილობითი წყაროები გვიჩვენებენ, რომ ანტიკური ხანის კავკასიის სამეფოთა საზღვრები უცვლელი არ ყოფილა. ცალკეული თემების თუ ოლქების დაკავება მეზობელ სამეფოთა მესვეურების მიერ ხშირი, მაგრამ ეს მეტწილად დროებითი მოვლენა იყო. ყოველ სამეფოს მეტ-ნაკლებად მკვიდრი სასაზღვრო ზონა ჰქონდა, მეტ-ნაკლებად მტკიცედ განსაზღვრული მიწა-წყალი ეკავა. ამიტომ, სამეფოთა საზღვრად ეს მტკიცე ზონები უნდა მივიჩნიოთ, ხოლო ეპიზოდური ცვლილებანი გარკვეული ისტორიულ სიტუაციასთან დაკავშირებით უნდა განვიხილოთ. ეპიზოდური ცვლილებანი განსაზღვრული პერიოდის დამახასიათებელია; ის უფრო ამა თუ იმ საომარი ოპერაციის შედეგების ამსახველია და საზოგადო ვითარებას არ გვიჩვენებს. თუ ამას გავითვალისწინებთ, მაშინ არ გაკირდება აქსნათ საისტორიო წყაროების თითქოს ერთიმეორის საწინააღმდეგო მიითქვან.

განხილული მასალების გათვალისწინების შემდეგ ჩვენ იმ დასკვნამდე მივდივართ, რომ ეროვნული და უცხო საისტორიო წყაროების კრიტიკული შესწავლის შემდეგ არ ჩნდება არავითარი საფუძველი იმისათვის, რომ იბერიის (ქართლის) და სომხეთის საზღვარი მცხეთასთან, მდ. მტკვარზე დაედოთ; არმაზი სამხრეთის სახელმწიფოს მიწა-წყალზე ვიგულისხმობთ, მცხეთა — ჩრდილოეთისაზე და, ამრიგად, ერთი ქალაქის ეს ორი ნაწილი ერთმანეთს ასე მოეწყვიტოთ; პირიქით, წერილობითი (ქართული, ბერძნული და სხვ.) წყაროები მტკიცე საფუძველს გვაძლევენ იბერიის (ქართლის)

⁶⁸ ს. ჯანაშია, იბერიის (ქართლის) სამეფოს პოლიტიკური გეოგრაფიისათვის უძველეს პერიოდში, შრომები, ტ. II, თბ., 1952, გვ. 249.

⁶⁹ ს. ჯანაშია, აღმოსავლურ-ქართული სამეფოს უძველესი კულტურული პოლიტიკური ცენტრების საკითხისათვის. ენციკლის მოამბე, ტ. XIII, თბ., 1943, გვ. 257.

დედაქალაქი წარმოვიდგინოთ ვერცლად გაშლილი, მდინარე მტკვრის და არაგვის შესართავთან, ამ მდინარეთა ორივე ნაპირზე⁷⁰. ქართული საისტორიო წყაროები საშუალებას გვაძლევენ ქართლის სამეფოს დედაქალაქი სამხრეთ-აღმოსავლეთით ნაქულბაქევიმდე გავრცელებულად წარმოვიდგინოთ და ამის საფუძველზე კვლავ აღვნიშნოთ, რომ მდ. მტკვარზე მცხეთასთან არა მარტო იბერიის (ქართლის) სამეფოს საზღვარი არ იყო, არამედ თითონ დედაქალაქის საზღვარი ნაქულბაქეთან გადიოდა, ისე, რომ მუხთავგერღის დაბლობი და ზეგანი ქალაქურად დასახლებული, დედაქალაქის აკროპოლისს ესაზღვრებოდა და მტკვრის მარჯვენა ნაპირზე დედაქალაქის ერთ-ერთ უბანს წარმოადგენდა. ქართლის ძველი დედაქალაქის „არმაზით კერძი ქალაქი“ შიდა ქართლის ტერიტორიაზე იყო; ეს უკანასკნელი ყოველ შემთხვევაში, თბილისამდე ყოფილა გავრცელებული, იმ დროსაც კი, რომელიც მცხეთის დედაქალაქად გადაქცევის ხანას წინ უსწრებს. წერილობითი წყაროების შესწავლა თითქოს უდავოს ხდის ქალაქი ქართლის, დედაქალაქის ამ უძველესი ქალაქური ტიპის მოსახლეობის არსებობას მტკვრის მარჯვენა ნაპირზე. ქ. ქართლი გაშლილი ჩანს არმაზისხევიდან. ქართლის ქედსა და მის სამხრეთ კალთაზე კარსან-მუნათავერ-დაბაიანეთის ზეგანებზე და ქედის ჩრდილოეთითა მტკვრამდე მდებარე ზოლზე არმაზის სევიდან ბაიანეთამდე. ქართლის ციტადელი ბაიანეთზე იყო, იქ, სადაც ქართლის (შემდგომში არმაზის) ქედი მთავრდება — ამ ქედის აღმოსავლეთის კალთებზე და სამკუთხა ზეგანზე, რომელსაც მცხეთის მოსახლეობა ახლა ბაიანეთს უწოდებს. შემდგომი, როდესაც ეს ნაწილი დედაქალაქის შიდა ციხეს ანუ აკროპოლისს წარმოადგენს, იგი იღებს არმაზის ციხის (არმაზციხის) სახელწოდებასაც. ქართლის სახელი რჩება მთელ სამეფოს და, აგრეთვე, დედაქალაქის გარეუბანს — კარსან-არმაზის ხევის ხაზზე. ეს ადგილები ქართლის სახელს ისე დიდხანს ინარჩუნებენ, რომ ისტორიულ საბუთებში დასახლებული პუნქტები ხშირად არის ნახსენები „ქართლის“ სახელით; ეს სახელი შეინარჩუნა ბოლო დრომდე ქედმაც და ხევიც, რომელსაც ახლა არმაზის ხევისა უწოდებენ.

ასეთია, ჩვენი აზრით, სურათი მცხეთის დედა-

ქალაქობის ხანის არმაზის ციხისა და მცხეთის ურთიერთობისა.

ქრონოლოგიური თანმიმდევრობა სახელებისა ცნობილია წერილობითი წყაროების მიხედვით: ქართლი და მცხეთა ამასთანავე, მცხეთის სახელის გაჩენამდე დედაქალაქის ის ნაწილი, რომელიც მდ. მტკვრის მარჯვენა ნაპირზე მდებარეობდა, არმაზის სახელითაც არის ცნობილი. როგორც ვნახეთ, ჩნდება სახელები: „არმაზით კერძი ქალაქი“ — „არმაზის ციხე“ — და შესაბამისი სახელწოდებანი იჩენს თავს კლასიკურ წყაროებშიც. ქალაქის ამ ნაწილის სახელების ქრონოლოგიური თანმიმდევრობა ასეთია: ქართლი და არმაზი.

საიდან გაჩნდა მეორე სახელი, რასთანაა ის დაკავშირებული და რა გზით შეპოვიდა ქართლში, ჭერ კიდევ არ არის საბოლოოდ გამოჩვენებული.

ლეონტი მროველის მიხედვით სახელი არმაზი უკავშირდება ფარნავაზის მოღვაწეობას: „და ამანვე ფარნავაზ შექმნა კერძი დიდი სახელსა ზედა თვისსა: ესე არს არმაზი, რამეთუ ფარნავაზს სპარსულად არმაზ ერქვა. ამართა კერძი იგი არმაზი თავსა ზედა ქართლისასა, და ამიერითგან ეწოდება არმაზი კერძისა მისთვის“⁷¹. ადრევე იყო გავრცელებული შეხედულება იმის თაობაზე, რომ არმაზის კულტი აპურამაზდას უკავშირდებოდა. ივ. ჯავახიშვილი იზიარებდა მ. წერეთლის შეხედულებას იმის შესახებ, რომ ქართველთა არმაზი არის არა აპურამაზდა, არამედ „მცირე აზიის ღმერთი ცისა და სინათლისა, ატმოსფერისა, წვიმისა და ელვაქექისა — თეშუმ“⁷². ივ. ჯავახიშვილმა გააღმარა. გავრცელებული აზრი და მივიდა არმაზის კულტის არსებობის უარყოფამდე. „ბოლოს და ბოლოს აღმოჩნდა. საქართველოში არმაზის კულტის არსებობის ერთადერთი თითქოს სანდო გარეყოფებად მხოლოდ გეოგრაფიული სახელის „არმაზის ციხის“ არსებობა-ღარჩება, მაგრამ ამის მიხედვით არავითარი უფლება არ გვაქვს დავასკვნათ, რომ არმაზის კერპიც არსებობდა...“⁷³.

ივ. ჯავახიშვილის მიხედვით „ჭერ კიდევ ის

⁷⁰ ივ. ჯავახიშვილი, ქართული ერის ისტორიის შესავალი. წიგნი I, თბ., 1951, გვ. 105.

⁷¹ იქვე, გვ. 109; ივ. ჯავახიშვილის იქვე (გვ. 99—112) განხილული აქვს დაწერილებით არმაზის საღვთობის სიკეთე და ლიტერატურა ამ საკითხზე.

⁷⁰ ა. აფაქიძე, მცხეთა — ქართლის სამეფოს ძველი დედაქალაქი, თბ., 1959, გვ. 78.

⁷¹ ქართლის ცხოვრება, I, გვ. 25.

გარემოებათა-კი გამოსარკვევია, მართალია თუ არა, თითქოს „არმაზ-ციხე“ სწორედ აპურამაზდას სახელთან იყოს დაკავშირებული? იქნებ აქ ქალღმერთ მეფეთა შორისაც მიღებულ სახელ „არამე“-ს ნაშთთან გვეპოვებდეს საქმე და არა აპურამაზდასთან? ა. ამ საკითხის გადაჭრას ივ. ჯავახიშვილი მომავალი კვლევა-ძიების საქმელ მიიჩნევდა. ივ. ჯავახიშვილის მითითებული ნაშრომის შემდგომც არა ერთი ზეციალისტის ყურადღება მიიპყრო ამ საკითხზე. პროფ. შ. ამირანაშვილი ასკვნის, რომ „არმაზის ღვთაების კულტს ერანულ აპურამაზდას ღვთაებასთან არავითარი კავშირი არა აქვს“. ასეთ დასკვნას საფუძვლად უდევს თავისებურება არმაზის გამოსახულებებისა — ანთროპომორფული სახე ღვთაებისა, რაც წარმოუდგენელია ირანულაპურამაზდასათვის. არმაზის გამოსახულების ნიშანდობლივი თვისებები ავტორის ქალღმერთ ხელოვნების წრიდან მოპოვებულ მითხნევა და ელინისტური ხანის მიმთითებლად წარმოუდგენია⁷⁵.

1949 წელს ა. ბოლტუნოვამ გამოაქვეყნა ლერსნული ტექსტებიდან გოეტცეს მიერ აპოკრიფული მასალები, რომელთა მიხედვით ირკვევა, რომ სახელი არმაზი — Armas დადასტურებულია ხეთურ ტექსტებში; სახელდობრ ბოლანჯოეში აღმოჩენილ წარწერებში, რომლებიც ხატულში II-ის გაფხვების ისტორიას მოგვითხრობს. ირკვევა, რომ ხეტები მთავრის ღვთაებას უწოდებდნენ Armas ან Armas (ძირი — arma). Arma ფუძიდან ნაწარმოები ჩანს, ა. გოეტცეს მიხედვით, მრავალ სახელი ხეთურ წარწერებში: მაგ., Armas, Armati, Armatalis, Armatansა და ა. შ.⁷⁶

ა. ბოლტუნოვა შესაძლებლად მიიჩნევს ძვ. წ. I ათასწლეულის მესამე მეოთხედში ვივარაუდოთ არსებობა სახელისა, რომელიც ნაწარმოებია ღვთაების — Arma სახელისაგან. მაგ., ბერძნული — ჰერპესი.

მითითებული მასალა საფუძველს გვაძლევს განსხვავებულად შევხედოთ ლეონტი მროველის ცნობას ფარნაოზის მიერ არმაზის კერპის აღმართვის შესახებ, რადგან ქართლის სამეფოს ოფიცია-

ლურ ღვთაების სახელი ხეთურ-მცირეაზიულ: ჩანს და არა მაინცდამაინც სპარსული. არმაზის სახელწოდების ხეთურ-მცირეაზიურობას იზიარებენ პროფ. გ. მელქიშვილი⁷⁷ და პროფ. კ. გრიგოლია⁷⁸.

ლეონტი მროველის თხზულების მითითებულ ადგილი, შესაძლოა, ფართოდ იყოს გაგებულა. არაა გამორიცხული, რომ მროველი ან მისი წყარო საერთოდ წინააზიურს — სპარსულად მიიჩნევს. ეს შესაძლოა იყოს იმის მუყყებელიც, რომ ლეონტის ზოგიერთი წყარო წარმოშობით სპარსეთის ზეობის დროინდელია.

ამასთანავე, სავარაუდოა როგორც „არმაზის“, ისე ზოგიერთი სხვა საღვთო სახელთა წინააზიური წარმოშობა, მიუხედავად იმისა, რომ ტრადიცია ზოგ მათგანს დაბეჭდვით სპარსულს უკავშირებს. უკვე არაერთხელ იყო მითითებული, რომ მთავრის კულტი განსაკუთრებით ვრცელდება ქართველ ტომებშიც და მცირე აზიასა და მესოპოტამიაშიც. უძველეს ღვთაებათა წინააზიური სახელები „ნანა“, „ნინი“, „ინანა“ დატულია ძველი ქართული კერპის „აინინა“-ს სახელში, ხოლო შემდეგში ის იქცა ეროვნულ სახელად ქართველი ქალებისა: „ნანა“, „ნინო“⁷⁹. ანალოგიური მდგომარეობაა „ღარა“ — „ტაროსი“ — სახელთა შემთხვევაშიც. ეს სახელებიც ხეთურ სამყაროსთან ჩანან დაკავშირებული, სახელდობრ ორ — სიტყვის ეტიმოლოგიას სპეციალისტები ხატურ ლექსიკაში ბოლუბოტენ⁸⁰. დაახლოებით ასე დგას საკითხი ტერპინ „პიტისის“ წარმოშობის შესახებ⁸¹.

მთავრის ღვთაების ხეთურ-მცირეაზიური სახელის შემოსვლა დაკავშირებული უნდა იყოს მცირე აზიიდან მუშკების (მესხების) ჩრდილო-აღმოსავლეთით გადმონაცვლებასთან და მათ მიერ სამხრეთ-დასავლეთ და აღმოსავლეთ საქართველოს დაკავებასთან⁸².

⁷⁵ Г. А. Меликишвили, Напри-Урарту, Тб., 1954, გვ. 420—421. Г. А. Меликишвили, Происхождение грузинского народа, Тб., 1953, გვ. 44.

⁷⁶ კ. გრიგოლია, ახალი ქართლის ცხოვრება, თბ., 1954, გვ. 71.

⁷⁷ С. Н. Джанашиа, К вопросу о языке и истории хеттов, Труды, III, გვ. 204.

⁷⁸ С. Н. Джанашиа, იქვე; Г. Г. Гюргалдзе, К вопросу о локализации и языковой структуре касских этнических и географических названий. Переднеазиатский сборник, გვ. 205—206.

⁷⁹ Г. Капанция, О двух социально-политических терминах... ВДИ, № 3, 1949, გვ. 11—12.

⁸⁰ Г. А. Меликишвили, Напри-Урарту, გვ. 420.

⁷⁴ იქვე, გვ. 101.

⁷⁵ შ. ამირანაშვილი, ქართული რელიგიური ტანდაცემის უძველესი ნიშნები. საქ-ლოს მუზეუმის მოამბე, XII-Б, თბ., 1944, გვ. 123.

შ. ამირანაშვილი, ქართული ხელოვნების ისტორია, თბ., 1944, გვ. 56.

⁷⁶ А. И. Болтунова, К вопросу об Армази. ВДИ № 2, М., 1949, გვ. 236—240.

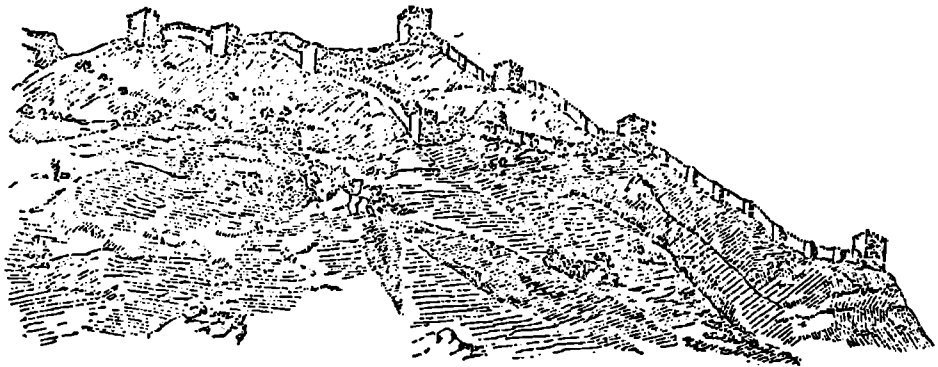
გვიან, სამეფოს პოლიტიკური ცენტრის ჩრდილოეთით გადმონაცვლებასთან და მტკვრისა და არავეის შესაყართან არსებული ქალაქის — ქართლის დედაქალაქად გამოცხადებასთან დაკავშირებით, როგორც ჩანს, ოფიციალურ ღვთაებად გამოცხადებულ იქნა „არმა“. უნდა ვიფიქროთ; რომ მთვარის ღვთაების ხეთურ-მცირეაზიულ სახელს ქართლში ძვ. წ. V—IV საუკუნემდე არ იცნობდნენ და თაყვანს სტემდნენ მთვარის ღვთაებას ადგილობრივი სახელით. ამრიგად, შეიძლება ვეფარაუდოთ, რომ ქართველი ტომები — მუსქები (შესხება) და მათ შერ ჩრდილოეთისკენ შევიწროებულნი, აგრეთვე, ქართველი ტომები — სასპერ-იბერები, ცნობდნენ მთვარის ღვთაებას — პირველნი — Armas-ს სახელით, მეორენი კი რას უწოდებდნენ ჩვენ დანამდვილებით არ ვიცით. თუ ეს ვა-

ნი⁸²; აქ და ზოგ სხვა დოკუმენტში „არმა“ იქცევა ყურადღებას).

თითქმის ანალოგიური ვითარება იყო ქრისტიანობის გამოცხადებისას. ქრისტიანობამ არმაზი განდევნა ქართლის პანთეონიდან. არსებითად განდევნა სახელი „არმაზი“, მაგრამ მთვარის თაყვანისცემა დიდხანს იყო ქართველ ხალხში, ოღონდ უკვე „წმ. გიორგის“ სახითა და სახელით.

უნდა ვიფიქროთ, რომ სწორედ ამ გზით შემოიჭრა ქართლში „არმა“ — „არმას“, რამაც შემდეგ მოგვცა ქართულში გავრცელებული ფორმა „არმაზი“ და „არმაზციხე“.

ქართულში ხ-ის განვითარება ზ-დ მოულოდნელი არ არის. ს. ჭანაშიას (სანებისა და ზანების საკითხის განხილვისას) შეუძლებლად არ მიაჩნია ს-ის გადასვლა ზ-ში, ოღონდ ეს მიჩნეული აქვს



სურ. 98. მცხეთის შიდაციხის მეორე და მესამე უბანი — რეკონსტრუქცია

რაული საფუძვლიანაა, მაშინ აქედან ისიც გამოდინარეობს, რომ „არმა“-ს ოფიციალურ ღვთაებად გამოცხადებით ქართლის პანთეონში არსებითად არაფერი შეცვლილა. შესაძლოა, ამიტომ იყო, რომ ადგილობრივმა მკვიდრებმა ის კარგად მიიღეს; ყოველ შემთხვევაში სხვაგვარი ცნობა ჩვენ არა გვაქვს. ადგილობრივნი მთვარის კულტს აღრევე სტემდნენ თაყვანს და ამ კულტის ოფიციალურ ღვთაებად გამოცხადებას დაუკავშირდა აღიარება მისი ხეთურ-მცირეაზიური წარმოშობის სახელისა — არმა: (მდრ. სინას მთის ერთ-ერთი ქართული ხელნაწერის „მაღალნი დიდნი არმაზადე-

მეორე საფეხურად. პირველ საფეხურზე ბერძნული Ζήνონ და რომაული SARDI ს. ჭანაშიას მიხედვით, უნდა წაიციოთხოთ „სან“, მეორე საფეხურზე კი ადგილობრივი ზან-ია⁸³. მსგავსი ვითარება ჩანს ქართლშიაც. აღრიხდელ საფეხურზე უნდა გვექნოდა არმა-ს-ციხე; შემდეგში (უკვე ძვ. წ. პირველ საუკუნეებში) მივიღეთ არმა-ზ-ციხე, რაც ტრადიციამ უფრო გვიან ორმუხლს დაუკავშირა.

ა. ბოლტუნოვამ ყურადღება მიაქცია იქას. რომ ქართულში სიტყვა Armas გვხვდება ფუძის სახით და ბრუნვათა დაბოლოება ემატება სწორედ

⁸² Н. Я. Марр, Описание рукописей Синайского монастыря. М.-Л., 1941, гл. 11.

⁸³ ს. ჭანაშია, თუბალ-თაბლი, ტიბარენი, იბერ. შრომები, ტ. III, თბ., 1959, გვ. 29.

ამ ფორმას და არა ნამდვილ ფუძეს — ხეთურში **Arma**. ეს გარემოებაც ამ სიტყვის ნაწესხობას უნდა მიუთითებდეს⁸⁵.

ქართლში, იმ დროს უკვე შესამჩნევად განვითარებული მიწათმოქმედებისა და მეტალურგიის ქვეყანაში „არმაზი“ და ქართლის პანთეონის სხვა ღვთაებებმა სასარგებლო თვისებების მქონენა ჩანს — „სოფლის მპყრობელნი, მზის მომფენი ელნი, წვიმის მომცემნი. ქვეყნის ნაშობთა გამომზრდელნი და თანაც „ძუენი დმერთნი მამათა ჩუენთა“⁸⁶. აქედან ღვთაებებს შეეძლოთ მიეღოთ აღაზრება და თავყანისცემა დაწინაურებული მიწათმოქმედი და მეტალურგი ქართლებებისა. იქნება ამ მხრივ დამახასიათებელი სწორად ის იყო, რომ შედარებით თვალსაჩინო კვლი არმაზზე და დედაქალაქში დატოვა, ხოლო სამეფოს ტერიტორიაზე ფართოდ არ ვავრცელდა, რაკი არსებითად ახალს არაფერს წარმოადგენდა პერიფერიისათვის, სადაც არმაზის ოფიციალურ გამოცხადებას, არ შეიძლებოდა ფართო ხასიათი ჰქონოდა. ეს უფრო საქალაქო ან დედაქალაქის მოვლენა ჩანს, რომელსაც მმართველები წირვები გარკვეულ პოლიტიკურ ამოცანასაც უსახავენ. ამ მოსაზრებას ვერ შეცვლიან ქსნის ხეობაში დატული გეოგრაფიული პუნქტი — არმაზი — და არმაზის მონასტერი⁸⁷.

დაახლოებით ასე უნდა წარმოვიდგინოთ ახლანდელ ეტაპზე ქართლის ძველი დედაქალაქის სამხრეთი ნაწილის ერთ-ერთი სახელწოდების გაჩენა-გავრცელების ვითარება.

ამრიგად, ქართული და კლასიკური საისტორიო წყაროების საფუძველზე ქართლის (იბერიის) სამეფოს ძველი დედაქალაქი ისახება მტკვრისა და არაგვის შესართავთან, ამ მდინარეთა ორივე ნაპირზე ფართოდ ვაშლილი. დედაქალაქს აქვს შიდაციხე, რომელსაც გარკვეული დროიდან არმაზის ციხე ან არმასციხე ეწოდება. არმაზციხე ვაზრებულა, როგორც შიდაციხე უცხოელ ატტორებთანაც და, შესაბამისად, აკროპოლისად არის ცნობილი. არმაზციხის სახელწოდება დაკავშირებული ჩანს აქ მთვარის ღვთაების ოფიციალურ კულტად აღიარებასთან. მისი სახელი სპარსულ აპურამაზდან

კი არ უკავშირდება, არამედ ხეთურ-მცირეზიული წარმოშობისა უნდა იყოს და, შესაბამისად, მთვარის აღმნიშვნელი ჩანს. წყაროებში ანალიზი ცხადსა ხდის, რომ სამეფოს ცენტრი ქალაქი ქართლი იყო; მან მისცა სახელი მთელ სამეფოს — ქართლი ყოველი; ქალაქი ორ ძირითად ნაწილად გაყოფილი ჩანს — მდ. მტკვრის მარჯვენა ნაპირზე „არმაზით ეგრძე ქალაქი“, ხოლო მდ. მტკვრის მარცხენა ნაპირზე — „მუნხარით ეგრძე ქალაქი“. ქალაქ ქართლის (შემდგომ მცხეთის) მნიშვნელოვან უბნებია აგრეთვე — წიწაპური (სისამორა), სარკინე, ციხე-დიდი, ურიათუბანი, მოგუთა და ა. შ., თვალსაჩინო როლს ასრულებს ქალაქის ცხოვრებაში მისი გარეუბანი და მასთან დაკავშირებული დაბები და სოფლები, მდ. მდ. მტკვრისა და არაგვის ორივე ნაპირზე (ე. წ. დიდი მცხეთა).

ქართლის ძველი დედაქალაქის შიდაციხის ადგილმდებარეობის ზემოთ მოცემულ განსაზღვრას მხარს უჭერს მცხეთის არქეოლოგიური ექსპედიციის მიერ ბაგინეთის მალაობზე 1944—1947 წლებში აღმოჩენილი ძეგლები⁸⁸.

1937—1947 წლებში განხორციელდა დაზვერვითი და გათხრითი სამუშაოები მცხეთაში, მდ. მტკვრის მარჯვენა ნაპირზედაც. აქ ყურადღებას იქცევდა ნანგრევები, როგორც ჩანს ძველი ციხე-ქალაქისა, რომელიც დღევანდელი მცხეთის პირდაპირ, მტკვრის მარჯვენა ნაპირზე — ბაგინეთის მალაობზე ყოფილა განფენილი. ექსპედიციამ აქ აღმოაჩინა სამი სხვადასხვა დროის კულტურული ფენა და სათანადო ნაგებობათა ნაშთები. ქვედა. ე. ი. პირველი ფენა, უნდა შეიხინოთ უძველესი ქალაქის ნაშთად და ძვ. წ. IV—III საუკუნეებს მივაკუთვნოთ. ამ ხანის ნაშთთაგან აღსანიშნავია აღმოჩენა შიდაციხის გალავნისა, სასახლის ტიპის „სვეტციხის დარბაზისა“ და სხვა შენობათა ნაშთები. შიდაციხის გალავნის შიგნით უძველეს ფენის ნაგებობათა აღმოჩენამ, განსაკუთრებით ე. წ. „სვეტციხის დარბაზის“ გათხრამ, შექმნა საფუძველი იმისათვის, რომ აქ ქართლის სამეფო რეზიდენციის არსებობა ყოფილიყო ნაფარულდგია. მოპლენვა ხანის ნაგებობათა და სამეფო წირის საპარსთა აღმოჩენამ, აბანოსა და „მარის უბნის“

⁸⁵ А. И. Болтунова, К вопросу об Армази, ВДИ, № 2, М., 1949, стр. 239.

⁸⁶ ქართლის ცხოვრება, I, გვ. 106.

⁸⁷ Г. Н. Чубякшвили, Архитектурные памятники VIII—IX веков в Ксанском ущелье. Ars Geologica, 1, თბ., 1942, გვ. 1—30.

* შიდაციხის — საკუთრივ არმაზციხის ერთ-ერთი მონაკვეთის რეკონსტრუქცია გააკეთა არქიტექტორმა ი. ციციშვილმა, გათხრებისას გამოვლენილ ნანგრევთა საფუძველზე (სურ. 98).

გათხრამ გამოამქლავინა სამი სხვადასხვა დროის ქალაქის ნაშთები და შუქი მოჰფინა შიდაციხის ცხოვრებას ადრეფეოდალურ სანამდე წაინც.

შიდაციხის აღმოჩენამ — ქვათლილებით ნაშენმა გრანდოზულმა გალავანმა კოშკებმა და კონტრაფორსებმა სურ. 2—5; ტაბ. VII—XI), აგრეთვე, შიგნითა ტერიტორიაზე გათხრილმა ნაგებობებმა თავიდანვე ცხადი გახადა, რომ ბაგინელის მალღობი ინსაიდლა სისტორიო წყაროებით კარგად ცნობილ შიდაციხეს, არმავციხეს, აკროპოლისს ძველი დედაქალაქისას. აქ, არმავის ანუ ქართლის ქედის დასასრულთან შემოხლულული აღმოჩენა დაახლოებით 30 ჰექტარი ფართობი. ეს ადგილი, როგორც ჩანს, ყურადღებას იქცევდა ამ 50 წლის წინათაც. ბაგინეთის ქვედა ტერასაზე შემორჩენილი ნანგრევების გათხრა უცდია დ. ქუთათელაძეს და მითითებულ ნანგრევებს გარდა უნახავს დიდად საყურადღებო ძველი შეენილა კიბის ხუთი თვალი, რომელი აღის კარსანზე⁸⁸.

ამრიგად, ბაგინეთის ზეგანზე უკვე ცხრაასიან წლებში არა მარტო მიწისზედა მოზრდილი ოროთახიანი ნაგებობის არსებობა სტოღნით, არამედ შიდაციხის გალავნის საბირკელის ქვათლილებიც უნახავთ. კლდეში ამოკრილ ფოსოებში მართლაც კაბის საფეხურებრივ ჩასმული. აღნიშნული ძეგლთა სისტემატიური შესწავლა მაშინ არ განხორციელებულა და 20 წლის შემდეგ ის ხელახლა აღმოჩენილი გახდა.

ამრიგად, მნიშვნელოვანი არქეოლოგიური ძეგლები იყო ცნობილი ბაგინეთის მიდამოებში და მისი წინასწარული შესწავლა დ. ქუთათელაძეს განუხორციელებია. ორსენაკიანი ნაგებობის გათხრისას 3 ფენა აღმოჩენილი: ზედა, შუა და ქვედა. პირველ ორ ფენაში გამოხრელს უპოვინა: ჯამის ნამტვრევები, შიგნით ფერად მონატული; ჩუქურთმიანი ქვა; პლუმენდავი მარმარილო; მინის ნატვრები, მინის რკლის (სამაჭურის ლუქურჭლის ყურას) ნატვრები; კრამაღის ნატვრები და სხვ. ქვედა ფენაში გამოხრელს „საარქეოლოგიო სიმდიდრე“ შეუქმნევია. ასეთად არის მიჩნეული; ორფა, უკირო, ათი ქვათლილისაგან უკიროდ ნაწყობა კედელი; აქვები ეროზანეთზე დამაგრებულია იმით. რომ მათ აქვთ ფოსოები ერთმანეთის პირდაპირ, რომლებშიც შემჩნეული იყო ზოგან ქვის სოლი⁸⁹.

ნაპოვინა გათლილი ქვა; გათლილი და პირგაწმენდალა მარმარილის ფილაქნები, რკინის სამი ქეტი; აღმოჩენილია „კირით შენალესის ნატვხი, შეფერადებული წითელ-თეთრ-მწვანედ და მათ შორის ქალის პატარა ნატვხი გულის ზევით გვარან ლამაზად დხატული; გაშავებული ქოთანნი, რომელშიაც ქათმის ძვლები უპოვინათ; სპილენძის ნაქახი, ყურსამილი, მძივება, სპილენძის ოთხკუთხა ფირფიტა და პირავალი სხვა.

გამოხრელი დასასრულ აღნიშნავს, რომ „ცეცხლის გავლენა ეტყობოდა ქვიზსაც: ზოგი გააღულ-გარუჭულია; ბევრი მათგანი შედუღებულია ერთმანეთში, კირის ქვა, სადაც კი შეხებია ცეცხლო დამწვარა და წმინდა კირი ქცეულა“⁹⁰.

ასეთია ბაგინეთის სიძველეთა პირველი გამოხრების დ. ქუთათელაძის აღმოჩენების მოკლე შედეგები. ამ დოკუმენტში ჩამოთვლილი არქეოლოგიური მასალა კერძობით ჩვენს მუზეუმებში არა ჩანს და ამის გამო, მათ შესახებ დაწვრილებით არაფერი ითქმის.

როგორც ვნახეთ, ბაგინეთის არქეოლოგიური ძეგლთა შესწავლის პირველ საფეხურზე არის აღმოჩენილი ორი საამშენებლო პერიოდის ძეგლები: ა) უძველესი — დიდრონი ქვათლილებით მშრალად ნაწყობი და ბ) ზედა — ქვიტიკირისა. მტკიცედ ნაგები, უშუალოდ უძველეს ფენაზე და თანაც, ამ უკანასკნელის ქვათლილების შემცველი. შემდეგში იქ მუშაობა არ გაგრძელებულა, ხოლო აღმოჩენილი მასალა არავის გამოუყენებია არმავისა და არმავის ციხის ლოკალიზაციის საკითხების კვლევისას.

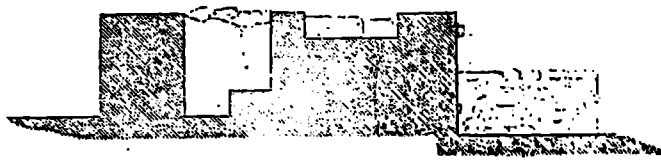
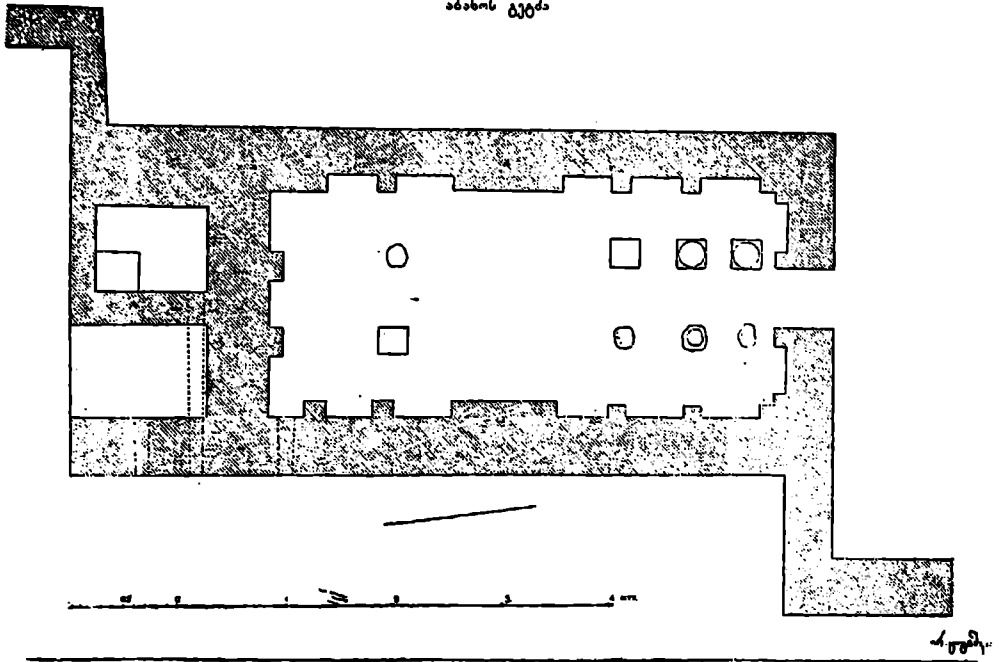
ბაგინეთის არქეოლოგიური შესწავლის მეორე საფეხური იწყება 1937 წელს, როდესაც ს. ჯანაშიას ინიციატივით მდ. მტკვრის მარჯვენა სანაპირო ზოლზე არქეოლოგიური ძიება დაიწყო ალ. კალანდაძის მეთაურობით. ინსტიტუტის ასეთი ნაბიჯი იმით იყო გამოწვეული და იმავე დროს, სწორედ ამ მხარეზე ივარაუდებოდა ძველი წერილობითი წყაროების ცნობებით არმავი — არმავის ციხე ანუ შიდაციხე ძველი დედაქალაქისა⁹¹.

როგორც ამ ნაშრომის პირველ თავში ვნახეთ ინსტიტუტის ეს ვარაუდი გაამართლა მცხეთის არქეოლოგიური ექსპედიციის ბაგინეთის რაზმის მიერ განხორციელებულმა გათხრებმა. გათხრებმა

⁸⁸ დ. ქუთათელაძე, რაპორტი, ბაგინეთზე განხორციელებული გათხრების შესახებ. საქართველოს ხელოვნების სახელმწიფო მუზეუმის არქივი.

⁸⁹ დ. ქუთათელაძე, იქვე, გვ. 2.
⁹⁰ მცხეთა I, გვ. 123.

პანთონი
აბანოს ტიპი



სურ. 99. შიდაციხის აბანო. გეგმა და განაკვეთები

გვიჩვენა, რომ გალაკით შემოუზღუდდათ ქართლის (არშახის) ქედის დასასრული, აღმოსავლეთის ბოლო მაღლობი. ქედის ეს ნაწილი ჯერ ციციბაოა, შემდეგ კი ტერასებად დასერილი და შესამჩნევად მოვაკებული ზეგანება შექმნილი ტერასების შესაბამისად. მოვაკებული შემადღებები ქვედა ნაწილში (აღმოსავლეთისკენ) თანდათან ფართოვდებიან. ამ შემაღლებას აღმოსავლეთით და ჩრდილოეთით მდ. მტკვარი ჩაუდის, სამხრეთ-აღმოსავლეთიდან პატარა ქედი გასდევს. ამ უქანასკნელს მწვერვალზე უერთდება ჩრდილოეთიდან ამყოლი ქედი. ამ ორ პატარა ქედს აუყვება შიდაციხის გალაკანი. როგორც ჩანს, გალაკანი მიუყვებოდა მაღლობს მტკვრის პირასაც. ასე შეკრული ტერიტორია მოგვაგონებს დიდ, თითქმის თანასწორფერდობიან სამკუთხედს, რომლის საერთო ტერიტორია 30-მდე ჰექტარს აღწევს. გათხრები გვიჩვენებს, რომ განსაკუთრებულ გამაგრებას ამ სამკუთხედის სამხრეთი მხარე საჭიროებდა. სწორედ ამ მხარეს არის აღმოჩენილი ზღუდის ორი რიგი. როგორც ვნახეთ, ზღუდე მაღალია (შემონახული ნაწილის სიმაღლე სოკ ადვილას 6 მეტრამდე აღწევს) და განიერიც (2,5—3,0 მ). ზღუდის ქვედა ნაწილი და მისი კომპლექსი ქვათილებიან კარგ წყობას წარმოადგენს (სურ. 2—6). ქვათილები ერთმეორესთან ქვის ან ხის უწყვეტით იყო გადაბმული. ქვათილების წყობა კლდეზეა ამოყვანილი. ციციბოკლდის ზედაპირზე დრმა ფოსოები თუ ბუდეებია ამოკვეთილი ქვათილების ჩასადგმელად. ამ გზით ბუდეებში ჩამჯდარი ქვათილები საფეხურებრივი წყობის შთაბეჭდილებას ქმნიან. პორიზონტალურ ზედაპირიანი ცოკოლი შესაძლებელს ხდის აყვანილი იქნას ალიზის მაღალი და საკმაოდ მყარი კედელი, რომელსაც ხშირი კომუეები და კონტრაფორსები აქვს⁹¹.

გალაკის საფუძვლის ქვათილთა რიგების რაოდენობა იცვლება ქედის დაქანების შესაბამისად. ქვათილები გალაკის ქვედა ნაწილის პერანგს წარმოადგენს ზღუდის მთელ სიგრძეზე.

შემოზღუდული ტერიტორიის უმაღლეს წერტილზე დიდრონი ქვათილების ნაგებობის ნაშთია აღმოჩენილი (ტაბ. VII, 1—2). ამ წყობის მოყვანილობა საფუძველს იძლევა სწორედ აქ ვივარაუ-

დით საყერპო ადგილი. ამ ვარაუდს ისიც უწყობს ხელს, რომ ის უმაღლესი წერტილია ქართლის (არშახის) ქედის ცხვირთან და იქიდან შესანიშნავად მოჩანს ძველ დედაქალაქში მიმავალი გზები — სამხრეთიდან მტკვრის ხეობით, ჩრდილოეთიდან — არაგვის ხეობით და დასავლეთიდან — კვლავ მტკვრის ხეობით (ტაბ. V, 1—2).

შიდაციხის შიგნითა ტერიტორიაზე აღმოჩენილ ნაგებობათა შორის, როგორც პირველ თავშია მითითებული, გამოჩნდება ე. წ. სვეტებიანი დარბაზი — სასახლის (ტაძრის) ტიპის ნაგებობა, აბანო, მარანი, წყალსადენის ნაშთები და სხვ. ყველაფერი ეს საფუძველს ქმნიდა, სწორედ აქ ყოფილიყო ნავარაუდები სამეფო რეზიდენცია. ეს ვარაუდი კიდევ უფრო საფუძვლანია შეიქმნა მას შემდეგ, რაც შიდაციხის ტერიტორიაზე აღმოჩნდა მეზოლითუნის ტიპის აკლდისა და სარკოფოგები (ტაბ. XXIX, 1, 3, 4), რომელშიც, როგორც მასში აღმოჩენილი ვერცხლის მოჯახის წარწერიდან გაიკვავა, მეფე ან მეფის ასულია მოხსენებული.

გათხრებმა გამოავლინა მრავალრიცხოვანი საამშენებლო და არქიტექტურული დეტალი, დამახასიათებელი შიდაციხის ტერიტორიაზე სხვადასხვა დროს აშენებული ნაგებობებისა.

ამრიგად, ზაგინეთის მაღლობზე გათხრილი გალაკანი და გალაკის შიგნითა ნაგებობები, სამარხები, აბანო, მარანი და წყალსადენი — არშახის ქედის ამ დასასრულს მეტად საყურადღებოს ხდის. ეს შთაბეჭდილება კიდევ უფრო ძლიერდება თუ აქ აღმოჩენილ წარწერებს გავითვალისწინებთ და იმასაც მივიღებთ მხედველობაში, რომ ამ ტერიტორიის დასაცავად ნაქულობაქვეთან, როგორც მცხეთის პირველი წარწერის განხილვისას ვნახეთ, საგანგებო ზღუდე იყო აშენებული (ტაბ. XIX, 3—4).

ამრიგად, მდ. მტკვრის მარჯვენა ნაპირზე ისახება ძველი დედაქალაქის შიდაციხის მთელი სისტემა. მას იცავს ბუნებრივი სიმაგრეები (მდ. მტკვარი, ვიწრო გასასვლელები, ნაქულობაქვეის შემადღება), დიდი გალაკანი ნაქულობაქვეთან და რთული საფორტიფიკაციო ნაგებობანი ზაგინეთის მაღლობზე. შიდაციხის ტერიტორიაზე სახელმწიფო მნიშვნელობის ნაგებობები აღმოჩენილი, რომელ-

⁹¹ ა. აფაქიძე, არშახის ლოკალიზაციის საკითხისათვის ახალ არქეოლოგიურ აღმოჩენათა სინთეზე. საქართველოს მეცნ. აკად. საზოგადოებრივ მეცნიერებათა განვ. 28-ე სესიის თეზისები. თბ., 1948.

ა. აფაქიძე, არშახის ლოკალიზაციის საკითხისათვის. ისტორიის ინსტიტუტის შრომები, ტ. IV, ნაკვ. I, თბ., 1958, გვ. 93—98.

თა შორის, როგორც ზემოთ ვნახეთ, სპი ქრონოლოგიური ჯგუფი გამოიყოფა: არმაზ ციხე I, არმაზ ციხე II და არმაზ ციხე III. დანიშნულების მიხედვით გაირჩევა: საფორტიფიკაციო, სასახლის (ტაძრის) ტიპის, სამეურნეო (მარანა), კომუნალური (აბანო, წყალსადენი) და სამარხის ნაგებობანი (ტაბ. VII—XVIII, XXVI, XXIX).

შიდაციხეს დართო ტერიტორია უკავია და საჭირო შემთხვევაში ის მოსახლეობის თავშესაფარსაც შეიძლება წარმოადგენდეს. საამისოდ უნდა იყოს გაჭრილი საგანგებო კლდე-კარი არმაზციხის ჩრდილოეთ კიდეზე, მეფის ასულის საკოფრისკენ ჩამავალ გზასთან. კლდე-კარი ბაგინეთისა საჭირო შემთხვევაში საიდუმლო შესასვლელს წარმოადგენდა შიდაციხეში, ქალაქის ჩრდილო ნაწილიდანაც, რომელიც მტკვრის მარცხენა ნაპირზე მდებარეობდა, მაგრამ მარჯვენა ნაპირთან ხიდიოთაც იყო დაკავშირებული.

ყველაფერი ეს ახალ საფუძველს გვაძლევს არმაზციხე მივიჩნიოთ დედაქალაქის შიდაციხეთ, რომელსაც შეუძლია შეინიშნოს ქალაქის მოსახლეობა, იყოლწოს მეციხოვნე ჯარი, იყოს სამეფო რეზიდენცია. ასეთი თვალსაზრისის გამოთქმის საფუძველს ქმნიდა არქეოლოგიური ძეგლები, აღმოჩენილი ბაგინეთის მალღობზე, ე. ი. ნიოთიერი საბუთებიოთაც დასტურდება ის, რაც წერილობითი წყაროების საფუძველზე იყო გაკეთებული.

წერილობითი წყაროებისა და არქეოლოგიური მასალის გათვალისწინების საფუძველზე ირკვევა, რომ არმაზის ციხე, შიდაციხე ან აკროპოლისი ბაგინეთის მალღობზე მდებარეობდა, მდ. მტკვრის მარჯვენა მხარეს. ამ მხარეს იყო მნიშვნელოვანი ნაწილი ძველი დედაქალაქისა — არმაზიოტეარსი ქალაქი, რომელიც ნაქულობაქევამდე გრძელდებოდა. შესაბამისად, ქართლის (იბერიის) დედაქალაქი ვაშლილი იყო დიდ ტერიტორიაზე — მდ. მტკვრისა და არაგვის შესაყართან, ამ მდინარეების ორივე ნაპირზე. ქალაქის ცალკეული უბნები ერთიმეორესთან ხიდებით იყო დაკავშირებული — წყაროებში ცნობილია 2 ხიდი — ერთი მტკვარზე და მეორე — არაგვზე. სამეფო რეზიდენციიდან მოშორებით, მაგრამ შიანც შიდაციხის მხარესაა საერისთაო რეზიდენცია და ერთთავთა სამაროვანიც.

წინ თქმული, ჩვენის აზრით, გამოირიცხავს მტკვრისა და არაგვის შესართავთან ორი დამოუკიდებელი

დებელი ქალაქის არსებობას. არმაზი ან არმაზის ციხე დედაქალაქის (ქართლის, შემდეგ მცხეთის) ერთ-ერთ (შეიძლება უმნიშვნელოვანეს) ნაწილს — უბანს წარმოადგენდა, მაგრამ არ იყო ის დამოუკიდებელი ქალაქი.

ქველი დედაქალაქის წინამშობის უბანი

მიუხედავად შიდაციხის თხრის საყურადღებო შედეგებისა და ძველი დედაქალაქის ტერიტორიაზე სხვადასხვა ხანის სამაროვანთა შესწავლისა, ქალაქის ცხოვრების მრავალი საკითხი ჯერ კიდევ დაუმუშავებელია. ცხადია, მხოლოდ შიდაციხის უკვე გათხრულ ნაწილში აღმოჩენილი ძეგლების და მცხეთის დედაქალაქობის ხანის სამაროვანში აღმოჩენილი მასალების გათვალისწინება სრულიადაც არ არის საკმარისი ქართლის სამეფოს ანტიკური ხანის კარგად დწინაურებული საქალაქო ცხოვრების სწორი და მეტ-ნაკლებად სრული სურათის შესაქმნელად.

საქალაქო ცხოვრების სწორი სურათის შესამუშავებლად საჭირო არის, პირველ ყოვლისა, იმ რაიონების შესწავლა, რომლებიც ქალაქის შიდა-პოებს წარმოადგენენ, მაგრამ ანტიკურ ხანაში ქალაქის განუყოფელი ნაწილები იყვნენ.

„დიდი მცხეთა“, როგორც აღინიშნა, ერთი, მტკიცედ შეკრული ქალაქი არ იყო განვითარების იმ საფეხურზედაც კი, როდესაც ის ქართლის სამეფოს სატახტო ქალაქად იქცა. „დიდი მცხეთა“ წარმოადგენდა კომპლექსს, რომელიც ცალკეული დასახელებებისაგან, მათი გაერთიანების შედეგად შეიქმნა. ქალაქად და, შემდეგ, სატახტო ქალაქად გადაქცევა ცალკეულ დასახლებათა გაერთიანების შემდეგ უნდა მომხდარიყო, თვით ქალაქის — ქართლის მეთაურობით. რაკი სისტემით ქალაქი ქართლი მეთაურობს, როგორც ზემოთ აღინიშნა, მისი სახელი ჰქვია არა მარტო ქალაქს, არამედ სამეფოსაც. ამის გამო, ქალაქის შესწავლა ფართოდ ე. ი. „დიდი მცხეთის“ შესწავლის გზით უნდა წარმართულიყო. ამის შესაბამისად მცხეთის ექსპედიცია დედაქალაქის ცენტრალურ უბნებში სამაროვნების თხრასთან ერთად „დიდი მცხეთის“ დაზვერვასაც ახორციელებდა. ამ მიზნით იყო დაწესებული ძიებანი ნაქულობაქევთან, სარკინე — გრძელ-მინდორთან (ტაბ. II, 3) და სხვ.

როგორც ვნახეთ, წერილობითი წყაროების ანალიზმა და არქეოლოგიურმა კვლევამ-ძიებამ ახა-

ლი შუქი მოპოვინა შიდაციხის — არმაზციხის, ანტიკური წყაროების პარამოზიკე-აკროპოლის ადგილმდებარეობის საკითხს, მაგრამ უკანასკნელ ხანებამდე სადავო იყო ანტიკური წყაროების ცნობებში მოხსენებული გამოგრეხული ქალაქის — „სისამორას“ ადგილმდებარეობა. არქეოლოგთა თითქმის არაფერი იცოდა „სისამორას“ შესახებ და საპროლოდ ერთადერთ წყაროს სტრაბონის „გეოგრაფიის“ მოკლე მითითება წარმოადგენდა. სისამორა იმ მხრივაც აღმოჩნდა განსაკუთრებით მძიმე ვითარებაში, რომ ის ძველი წყაროებიდან მხოლოდ სტრაბონთან არის მოხსენებული.

სტრაბონის „გეოგრაფიის“ ის ადგილი, სადაც სომხეთიდან იბერიისში ხეობებით გადასასვლელ გზაზეა საუბარი, მნიშვნელოვან მითითებს შეიციავს აღმოსავლურ-ქართული სამეფოს (იბერიის) ძველი დედაქალაქის შესახებ. იქ ნათქვამია: „ხოლო არმენიიდან (შემოსასვლელი) არის მტკვრის ვიწროებზე და არაგვისაზე. ვიდრე ერთმანეთს შეერწყვიან (ეს მდინარეები) იმ ადგილას კლდეებზე მდებარეობენ გაჰაკრებული ქბლაქები, რომლებიც დაცილებულნი არიან ერთმანეთს დაახლოებით 16 სტადიონით, მტკვარზე მდებარეობს პარამოზიკე, ხოლო მეორეზე (ე. ი. არაგვზე) სისამორა“⁹².

ამ შემოსასვლელით პირველად ის არგებდა პომპეუსსა, რომელიც არმენიიდან მოდიოდა, ხოლო ამის შემდგომ კანიდოსმა“⁹³.

ახლა ჩვენი ყურადღების საგანი მეორე ქალაქია — სისამორა, იმის გამო, რომ იგი, ჩვენი

აზრით, არმაზციხესთან ერთად ძველი დედაქალაქის მნიშვნელოვანი უბანი უნდა ყოფილიყო ძვ. წ. IV საუკუნიდან მაინც. სისამორას მნიშვნელობა ამითაც არ ამოწურება. მისი ადგილმდებარეობის ვარკვევა მნიშვნელოვანია ქართლის სამეფოს საზღვრის საკითხების კვლევებისთვისაც. სისამორას უფრო დაწერილობით შესწავლას და მის მართებულ ლოკალიზაციას, დაბოლოს, მნიშვნელობა აქვს თვით სტრაბონის წყაროების შემოწმებისათვის.

არ შეიძლება ითქვას, რომ წიწამურ-სისამორას საკითხი საისტორიო მეცნიერებაში უყურადღებოდ ყოფილიყო დატოვებული. ამ საკითხს იბილავეა ჯერ კიდევ გასული საუკუნის შუა წლებში პლატონი იოსელიანი. იგი „სისამორას“ აწინდელი მსებეთის დასავლეთით ექებდა და სარკინის მდინაობებში გულისხმობდა“⁹⁴.

უფრო გვიან ა. ნატროვემა მიაქცია ყურადღება სისამორას შესახებ სტრაბონის ცნობას და თავის სქელტანიან წიგნში მივიდა შემდეგ დასკვნამდე: «Севастополя — нынешняя деревня Цица-хури (წიწამური), находящаяся на левом берегу р. Арагвы, со стороны горы Зедаязенской“⁹⁵. ა. ნატროვეს სისამორას ადგილმდებარეობის ასეთ-ნაირი განსაზღვრისას, როგორც ჩანს, არქეოლოგიური მასალებიც გაუთვალისწინებია «Здесь же сохранились следы древних строений, требующих продолжительных изысканий“⁹⁶, წერდა ავტორი.

ამრიგად, პ. იოსელიანი და ა. ნატროვეი ერთმანეთისაგან დიდად განსხვავებული შეხედულებასანი იყენენ სისამორას ადგილმდებარეობის განსაზღვრას საკითხებზე. ორივე მკვლევარი, რა თქმა უნდა, კარგად იცნობდა სენ-მარტენის მოსაზრე-

⁹² სტრაბონის „გეოგრაფიის“ უკანასკნელი გამოცემა, რომლებშიც ტექსტი ახლადმოჩენილი ხელნაწერების, სახელდობრ ძველი პალიმპსესტების მიხედვით არის დადგენილი, საფუძველს ვაძლევს ახლა ჩვენითვის სინტერესო პუნქტის განსხვავებული დაწერისათვის. პალიმპსესტების საბოლოოწერილი ნაწყობი საფუძველს ვაძლევს სტრაბონის „გეოგრაფიის“ ამ თავში „სისამორა“ Σισαμορα წყვილი-ხით. ეს უძველესი ვარიანტი უფრო ახლოა ქართულ წიწამურთან, ვიდრე ადრე ცნობილი („სევსამორა“). ამრიგად, ახალი საფუძველი განადა იმის ასახსნელად, რომ სტრაბონის წყაროს ქართული „წიწამური“ ბერძნულად „სისამორა“-ს ფორმით შეუთვისებია.

ამის გამო, როდესაც „წიწამურ-წიწამურას“ ბერძნულ ფორმას ვაძლევთ „სისამორა“-ს უნდა მივით უბრატ-სობა „სევსამორასთან“. სტრაბონის „გეოგრაფიის“ ამ ახალ

გამოცემას და „სისამორას“ შემოთავაზებულ წაკითხვას ჩვენი ყურადღება მიაქცია თ. ყაუხჩიშვილმა, რისთვისაც მას მადლობას მოვახსენებ. (შტრ. De Strabonis Codice Rescripto culus reliquia in codicibus Vaticanae vat. Gr. 2306 et 2061 A servate sunt-scriptis W. A. I y Corollarium adiecit Franciscus Sbordone.

Studi e Testi, 188. Città del Vaticano. Biblio Apostolica Vaticana, 1936, გვ. 193.

⁹³ გეოგრაფია, XI, III, 5.

⁹⁴ П. Н. Носелани, Описание Шимонгвижской пустыни. Т., 1845, გვ. 4.

⁹⁵ А. Н. Натроев, Мухет и его собор Свети-Цховели. Т., 1900, გვ. 5.

⁹⁶ იქვე, გვ. 9.

ბასაც ამ საკითხზე. ცნობილია, რომ როგორც ჯერ კიდევ დ. ბაქრაძე აღნიშნავდა⁹⁷, სენ-მარტენმა 1817 წელს გამოქვეყნებულ ნაშრომში შეუძლებლად მიიჩნია სტრაბონის „სისამორას“ მცხეთის ადგილას ვარაუდი; ამ ავტორის ვარაუდით სამთავროს სიმაგრე უნდა იყოს იგივე, რაც სტრაბონის „სისამორა“⁹⁸. უნდა ვიფიქროთ, რომ სამთავროს სიმაგრეში სენ-მარტენს უნდა ეგულისხმა სწორედ დასარული ველისა, რომელსაც, მის დროს მაინც, ჰქვიადა ე. წ. „მეგრის ციხე“ (ტაბ. II, 2). განსვავებული ინტერპრეტაცია აქვს სენ-მარტენის მოსაზრებისა ლ. მელიქსეთ-ბეგის; იგი დარწმუნებულია იმაში, რომ სენ-მარტენი სამთავროს სიმაგრეში სამთავროს მონასტრის სიმაგრეს გულისხმობდა⁹⁹.

ძველი „სევსამორას“ ადგილსამყოფელის საკითხს სხვადასხვა დროს იხილავდნენ პროფ. ლ. მელიქსეთ-ბეგი და პროფ. ს. კაკაბაძე.

პირველი ნაშრომი ამ საკითხზე ლ. მელიქსეთ-ბეგმა 1916 წელს გამოაქვეყნა. ეს იყო მისი მოხსენება: «В поисках Страбоновой Севсаморы (К вопросу о древнегрузинских местонахождениях)».

ამ ნაშრომში ლ. მელიქსეთ-ბეგი იხილავს პირველ რიგში, სტრაბონის ცნობას, შემდეგ სენ-მარტენის მოსაზრებებს; აფასებს ვანუშტის, პლ. იოსელიანის და ივ. ჯავახიშვილის „დღეისა“ ამ საკითხზე და უარყოფს ა. ნატროვეცის მოსაზრებას „სისამორა“-წიწამურის იგივეობის შესახებ. ამას გარდა, ნაშრომის პირველ ნაწილში საქმოდ დაწერილებითაა გარჩეული „წიწამური“ ეტიმოლოგია.

ლ. მელიქსეთ-ბეგი, ჩვენი აზრით, სავსებით დამაჯერებლად და საფუძვლიანად იყენებს მოსაზრებას იმის შესახებ, რომ ბერძნულ „სევსამორაში“ ჩვენ ნამდვილად „წიწამური“ — გვაქვს; იგი წერს: «Не подлежит сомнению, что в Севсаморе Страбона мы имеем груз. წიწამური «Цицамури»¹⁰⁰. Предположение о том, что в Севсаморе мы имеем Цицамури, становится особенно вероятным, если принять во внимание, что греч. *Σεσάμορι* и груз. წიწამური в отношении всех звуков покрывают друг-друга,

подобно тому, как *Ἀρμῶνιχ* покрывает армаз. ციხე; как *Σεσάμορι*, так и *Ἀρμῶνιχ* представляются варварскими искажениями соответственных названий წიწამური Цицамури и армаз. ციხე Армазихе».¹⁰¹

ლ. მელიქსეთ-ბეგის მთელი ეს მსჯელობა ეხება მხოლოდ სახელწოდებათა დამთხვევას და არ გულისხმობს ბერძნულ სისამორას და აწინდელი წიწამურის ერთ ადგილას ლოკალიზაციას. როგორც აღვნიშნეთ, ლ. მელიქსეთ-ბეგი ასეთ ლოკალიზაციას არ იზიარებს.

სისამორას ადგილმდებარეობის ზუსტად განსაზღვრისათვის ლ. მელიქსეთ-ბეგს მაშინ სავსებით სავმარისად მიიჩნდა სტრაბონის ცნობა.

სტრაბონის ცნობის მიხედვით ჩვენ შეგვეძლო გვემტკიცებინა, რომ: «Историческая Севсамора должна была находиться выше слияния Арагвы с Курой, при Арагве, на удобной для стратегических целей скале, которая остается от исторической Армазики (Армазихе) на расстоянии 15-ти стадиев».¹⁰² ავტორის აზრით, ასეთ შემთხვევაშიაც პუნქტი საძებნია. უნდა მოიძებნოს ის არაგვის მარცხენა თუ მარჯვენა ნაპირზე? — ასე იღვა საკითხი ლ. მელიქსეთ-ბეგის წინაშე. ამ საკითხის გადასაწყვეტად ავტორს, ერთის მხრივ, სავმარისად მიიჩნდა აედო რუკა და არმაზციხიდან ცირკულით არაგვისაკენ სათანადო მასშტაბით 16 სტადიონი მოეზომა; მეორე მხრივ, საკითხის დასაზუსტებლად არქეოლოგიური მონაცემები შეესწავლა. როგორც ავტორის განცხადებითაა ჩანს, საკითხის გადასაწყვეტად მას ორჯე ღონისძიება განუხორციელებია. აი რას წერს ის ამ საქმეშია ჩატარების შესახებ: «За последнее время я имел возможность произвести тщательные археологические разведки в районе Арагвского ущелья по правому и левому берегам реки выше Мухета, для определения точного местонахождения древнейшей Севсаморы—Цицамури, и подобные разведки, в связи с ранее произведенными мною в том же районе изысканиями, привели

⁹⁷ Д. З. Бакрадзе, Кавказ в древних памятниках христианства. Записки Общества любителей кавказской археологии, Т., 1875, гл. 129.

⁹⁸ M. S a n t - M a r t i n, Memoire historique et géographique sur l'Arménie, II, Paris, 1819, гл. 178.

⁹⁹ Л. М. Меликсет-Бекоев, В поисках Страбонской Севсаморы, Т., 1917, гл. 7.

¹⁰⁰ იქვე, გვ. 4.

¹⁰¹ იქვე, გვ. 5.

¹⁰² იქვე, გვ. 7.

меня к тому убеждению, что искать Севсамору—Цицамури можно только по правому берегу р. Арагвы, так как левый берег этой последней не представляет из себя таких природных скалистых образований, которые, будучи увенчаны крепостными сооружениями, могли бы выполнять роль стратега, охранявшего проход «со стороны Армении» в Арагвское ущелье».¹⁰³

არასაკნაოდ დამაჯერებლად მიაჩნია ლ. მელიქსეთ-ბეგს ა. ნატროვის განაზღვრის ის ადგილიც, სადაც მითითებულია წიწმურთან ძველი ნანგრევების არსებობაზე. ასეთი ნანგრევები შეიძლება იყოს ნაშთი არა ძველი სევსამორისი, არამედ რომელიმე პატარა სოფლისა, რომელმაც თვითნებურად მითვისაო ძველი ქალაქის «წიწმურის» სახელი.

სენ-მარტენის მოსაზრებების განხილვისას ლ. მელიქსეთ-ბეგი აზუსტებს თავის განაზღვრას და აღნიშნავს, რომ: «Во взглядах моем и М. Сен-Мартена получается лишь та разница, что Севсамору М. Сен-Мартен искал по одну сторону впоследствии раскопанного Байерном древнего Самтаврского кладбища, т. е. в крепости Самтавро, тогда как я искал и продолжаю искать её в районе от Самтавро до так называемой крепости Нахор или Нашихвари, гесп. Бебрис—цихе».¹⁰⁴

ცხ-ქალაქისათვის შესაფერისი ადგილი ლ. მელიქსეთ-ბეგს არავის მარცხენა ნაპირის (აწინდელი წიწმურის) მიდამოებში არ ეგულებოდა და ამ თვალსაზრისითაც უპირატესობას ბებრისციხის მიდამოებს აძლევდა. ეს ადგილი მიაჩნდა მას ერთადერთ შესაფერის პუნქტად ძველი წყაროების „სევსამორისათვის“. ამ პუნქტის მნიშვნელობას, მკვლევრის აზრით, აძლიერებს ყოველმხრივ მთებით შემოფარგლული დიდი ქვაბული, რომელიც ბებრისციხის დასავლეთით არის, თათქოს საგანგებოდ ჩაღრმავებულია.

ასეთი მოსაზრების სასარგებლოდ მიაჩნია ავტორის თვითონ ამ ადგილის თუ სიმაგრის სახელწოდებაც — ნ ა ც ხ ო რ - ნ ა ც ი ხ ვ ა რ ი და ბ ე ბ რ ი ს ც ი ხ ე; ეს სახელწოდებანი უნდა განხილულ იქნენ არა როგორც ძირითადი ც. ი. ძველი, თავდა-

პირველი), არამედ როგორც გვიანდელი, რომელმაც შესცვალა პირვანდელი სახელწოდება ამ პუნქტისა; ე. ი. ლ. მელიქსეთ-ბეგი ფიქრობდა, რომ სახელში „ბებრისციხე“ — ძველი ციხის, ნაციონალის შინაარსი ჩაუღვიათო.

კიდევ ერთი საბუთია წამოყენებული ასეთი მოსაზრების სასარგებლოდ ამ ნაშრომში. ესაა სავაპრო გზის ტრასა, რომელიც ავტორის შტუციებით ე. წ. „რომპუტის ხილით“ მცხეთას გადიოდა და არავის მარჯვენა ნაპირს მიუყვებოდა. სწორედ აქ იყო საწირო სიმაგრის არსებობა. «Поли одной из таких позиций, — წერს ლ. მელიქსეთ-ბეგი по выслеживанию прохода со стороны Армении в Арагвское ущелье, и притом, наиболее приближённых к месту слияния Арагвы с Курой, в до михетскую эпоху, несомненно могла выполнять Севсамора—Цицамури, которая, таким образом, должна быть представлена лежащей именно по правому берегу р. Арагвы».¹⁰⁵

ამრიგად აქვს სტრაბონის Σαμαρα — ქართული წიწმურის ადგილმდებარეობის საკითხი გადაჭრული ლ. მელიქსეთ-ბეგს თავის პირველ ნაშრომში ამ საკითხზე.

„წიწმურის“ ეტიმოლოგიის საკითხებს შეეხება ლ. მელიქსეთ-ბეგი სხვაგანაც. 1917 წელს ავტორმა გამოაქვეყნა კიდევაც თავისი შენიშვნები ამ საკითხზე წერიალში, რომელიც დაიბეჭდა ეურსნალში «Христианский Восток»¹⁰⁶.

ლ. მელიქსეთ-ბეგის ეს ნაშრომი წარმოადგენს გ. ბრეგადის წერილის რუსულ გადმოცემას და შეიცავს „წიწმურის“ ეტიმოლოგიას ქართული „ციცაბო“ (ყლდის) და მასი მრავლობითის — ციცაბობის გზით მოცემულს; თანაც იმ შემთხვევაში, როდესაც მთა ძალიან ციცაბოა. აი როგორ გადმოსცემს ლ. მელიქსეთ-ბეგი ბრეგადის აზრს: «Если же, наконец, гора отливается чересчур отвесными и оголёнными склонами или, что тоже, Цицабо-ами («Прииа»-ами), то такую гору называют წიწმური — цицамур-и или წიწმურ-მთა ციцаმურ მთა, т. е. цицамур-гора»¹⁰⁷. ამ მოკლე შენიშვნიდან ჩანს, რომ მისი მიზანი იყო ბრეგადის „მცირე განმარტების“ შინაარსის გადმოცემა. საკუთარი მსჯელობა ამ საკითხზე ავტორის

¹⁰³ Л. М. Меликсет-Бекон, დასაბ. ნაშრ., გვ. 9.

¹⁰⁴ იქვე, გვ. 10.

¹⁰⁵ იქვე, გვ. 13.

¹⁰⁶ Л. М. Меликсет-Бекон. К этимологии названий „Млхета“ и „Цицамури“. Христианский Восток, т. VI, вып. I, М., 1917, გვ. 90—92.

¹⁰⁷ იქვე, გვ. 91.

არ გაუმართავს და მხოლოდ ზენიზენით დაქმავი-
ფილდა: Впрочем вопрос о происхождении на-
звания «Циннаур-и» до поры до времени все-
таки должен оставаться открытым»¹⁰⁹.

ამ წერილში არსებითად განმეორებულია „წი-
წამურის“ ეტიმოლოგიის საკითხის მიხედვით, რაც ავტორ-
მა 1916 წლის მოხსენებაში გამოაქვეყნა და რომე-
ლიც ჩვენ ზემოთ უკვე საკმაოდ დაწვრილებით
განვიხილეთ.

ნაწარმოში „ქართული სახელმწიფოებრივობის
გენეზისის საკითხები“, რომელიც 1924 წელს გა-
მოქვეყნდა, ს. კაკაბაძე იხილავს: მცხეთის, ქართ-
ლის — ქართას, არშაზციხისა და წიწამურის ლო-
კალიზაციისა და სახელწოდებასთან დაკავშირებულ
საკითხებსაც.

სტრაბონის სისამორას ადგილმდებარეობა
ავტორს დაწვრილებით გარჩეული არა აქვს, მაგ-
რამ ის იშვებებს ლ. მელიქსეთ-ბეგის მიერ მო-
ცემულ განსაზღვრებებს და, როგორც ჩანს, ძველ
სენსამორას „ბებრის-ციხის“ ადგილას გულნი-
სმობს¹⁰⁹.

შედარებით ვრცლად იხილავს ს. კაკაბაძე ამ
პუნქტის სახელწოდების საკითხს. აი რას წერს ამის
თაობაზე ავტორი: „შემდგომრიონდელ ქართული
სახელის წიწამურის შესატყვისი სახელი, თა-
ვისი ძირით. ენათესავება ეხლაც ზენიზენურში წარ-
მოღვენილ ძირ წიწამურს, რაც ნიშნავს კორძს, ბებე-
რას. წიწამურა წარმოადგენს არსებ. სახელს ორ-
მავე მრავლობითი რიცხვით წიწამურს (აბ)-ორ.
ამ დაბოლოებათაგან სიტყვა წიწამურს-ში ერ-
თი ამ წარმოადგენს დეგრადიულ აბს-, რომელიც
ახლაც იხმარება, თუმცა არა საყოველთაოდ, ზენ-
იზენურში. ხოლო მეორე დაბოლოება — შემდეგ-
დროინდელი ურ (წიწამურ-ი) არის იგივე ორ,
რომელიც წარმოადგენს პარალელურს ფორმას
შედარებით სენაურ მრავლ. რიცხვის დაბოლოე-
ბასთან არ... ზემოთყვანილ განმარტების შემდეგ
ცხადია, რომ ქართული სახელწოდება ამ პუნქტის-
ა — ბებრის ციხე წარმოადგენს თარგმანს წინააღ-
არსებულ სახელისას — წიწამურ-ბებერაები ანუ
ბებრის-ციხე. შემდეგს დროეზში ამ სტრაბონის
დრას ცნობილ ქალაქის ადგილს შერჩა ქართული
სახელი (ბებრის-ციხე), წინააღ არსებულ სახელ-
აქ მიეთვისა არაგვის აღმოსავლეთ ნაპირას მდებ-

არე სხვა პუნქტს, რომელიც ეხლაც ცნობილია სო-
ფელ წიწამურის სახელით.

...არშაზის ახლოსვე, 3 კილომეტრზე ნაკლებ
მანძილზე, მდებარეობდა პატარა ქალაქი *Σεσάμωρα*
წიწამური, რომელიც ჰერ კიდევ ატარებ-
და თავის ძველს, აწინდელს ზენიზენურთან დაახ-
ლოებულ სახელს ორშაზი მრავლობითი რიცხვით.
რომელთაგან მეორე სუფიქსი მრავლ. რიცხვისა
შემდეგ დროინდელ სენაურთან ახლომდებარე კილოს
მიჩვენებელი უნდა ყოფილიყო. სტრაბონის წიწ-
ამურის ამგვარად წარმოვიდგინო ჩვენ იბერიის
ტერიტორიის ლინგვისტურ გარდაქმნის ორ ფე-
ნას¹¹⁰.

1928 წელს გამოქვეყნებულ წერილში ს. კაკა-
ბაძემ საგრძობლად შესცვალა, შეასწორა და და-
აზუსტა თავისი მოსაზრებანი ძველი ცინე-ქალაქის
წიწამურის ადგილ-სამყოფელის შესახებ.

თავის წერილში „ქალ. არშაზი — ქალ. მცხე-
თა“, სარგის კაკაბაძე აღნიშნავს: — „არშაზი — ქა-
რთლის ქალაქიდან დაახლ. 3 კილომეტრზე, მაგრამ
უკვე არაგვეზე და ისიც კლდეზე მდებარეობდა
სტრაბონის სიტყვით ქალაქი (იფულისსმება ციხე)
Σεσάμωρα, რომელიც უნდა იკითხებოდეს ქარ-
თული გამოთქმით როგორც წიწამურა. არაგვეზე
ციხე IV საუკუნეში იფულისსმებოდა გარკვეულ
ადგილას, სახელდობრ ეგრეთ ძველბულ ანტიო-
ქიის ეკლესიის ახლოს და მის ჩრდილოეთით
კლდოვან ნაპირას. საფიქრებელია, რომ სტრაბონის
დროსაც სიმაგრე ამ ადგილას უნდა ყოფილიყო,
მით უმეტეს, რომ არშაზის ქალაქიდან დაახლოე-
ბით 3 კილომეტრის მანძილი არაგვის სანაპირომ-
დის შეიძლება მხოლოდ იმ ადგილის მიმართულე-
ბით იქნეს ნათესაზმევე. არშაზის ხევიდან ანტი-
ოქიის ეკლესიამდე ითვლება 3 1/2 კმ. თუ მივიღებთ
მხედველობაში, რომ არშაზის ქალაქი ციხით თავ-
დებოდა არშაზისხევის აღმოსავლეთით კილომეტ-
რზე მეტს ადგილს, მაშინ მივიღებთ სტრაბონის
წიწამურის დაახლ. ქართული წყაროს „არაგვის
კარის“ ადგილას¹¹¹. ამრიგად, ს. კაკაბაძე თვლის,
რომ სტრაბონის სენსამორა ე. წ. ანტიოქიის ეკლე-
სიასთან და მის ჩრდილოეთით მდებარეობდა, ე. ი.
მტკვრისა და არაგვის შესართავთან, პირველის
მარცხენა და მეორის მარჯვენა ნაპირების სამკუთ-

¹⁰⁹ Л. М. Меликсет-Бекоев, *იქვე*, გვ. 92, შენი-
შვნა 1.

¹⁰⁹ ს. კაკაბაძე, ქართული სახელმწიფოებრივობის გე-
ნეზისის საკითხები, გვ. 12.

¹¹⁰ ს. კაკაბაძე, *იქვე*, გვ. 12—13.

¹¹¹ ს. კაკაბაძე, ქალ. არშაზი — ქალ. მცხეთა, გვ. 2.

ხოვან კონცხზე, იქ სადაც ჩვენ დრომდე შემორჩა „ანტიოქიის ეკლესიის“ ნანგრევები.

ამავე წერილში ს. კაკაბაძე წიწამურის სახელწოდებასაც განიხილავს. „წიწამურის სახელის მატარებელი (მხოლოდ უკვე ქართული თარგმანი: აღნიშნავს ს. კაკაბაძე, უნდა იყოს ბებრის-ციხე, მოღწეული ნებობებით შემდეგდროინდელი აღმშენებლობის ნაშთი... შესაძლებელია, რომ პომპეუსის დროს წიწამური ერქვა შემდეგდროინდელი მცხეთის არაგვის კარის რაიონსაც“¹¹². პროფ. ს. კაკაბაძე შინც ასხვევებს მცხეთის არაგვის კარის ძველ სახელწოდებას და ბებრის-ციხის ძველ სახელწოდებას ერთმანეთისაგან. ის შესაძლებლად მიიჩნევს მცხეთის არაგვის კარი, ე. ი. ანტიოქიის, ეკლესიის მიღამოები ყოფილიყო, „ქვემო წიწამურია“, განსასხვავებლად ზემო წიწამურისაგან — „ბებრის-ციხე“¹¹³. მაშასადამე, პროფ. ს. კაკაბაძის მიხედვით, ძველა წიწამური ვდ. არაგვის მარჯვენა ნაპირზე მდებარეობდა, ისე, რომ ქვემო წიწამურს „ანტიოქიის ეკლესიის“ მიღამოები ანუ მცხეთი: არაგვისკარი წარმოადგენდა, ხოლო ზემო წიწამურს ბებრის-ციხე.

წიწამურის საკითხს დაუბრუნდა პროფ. ლ. მელიქსეთ-ბეგი 1938 წელს გამოქვეყნებულ ნაშრომში, სადაც გაიმეორა თავისი ადრე გამოთქმული მოსაზრება: «по нашему же мнению, она есть не что иное, как древний Цинчамури (წიწამური), который, в отличие от настоящей деревни, носивший то-же название, локализуется нами к району крепости Нацхор—Бен-ренишх»¹¹⁴.

ამავე იმეორებს ავტორი ნაშრომში მევალითური კულტურის შესახებ. სისამორა-წიწამური მას ეგულება მცხეთაში, სმოთავროს სასაფლაოზე, სამხედრო გზის პირას, ნაცხორ-ბებრისციხემდე¹¹⁵. მოკლედ შევხვებო ჩვენ წიწამურის საკითხს 1945 წელს საერთაშორისო წერილში „არქეოლოგიური გათხრები საქართველოს უძველეს დედაქალაქში“, სადაც ბერძენი გეოგრაფის სტრაბონის ცნობებზე გვაქვს გადმოცემული არაზუსტობასა და წიწამურის (პარმოზიკე და სისამორა) ადგილმდებარეობის შესახებ. სხვათა შორის ვახსენებ მაშინ სისამორა იმიტომ, რომ ამ ხანებში ჩვენ არაზუსტობებს ვთხრობით, ხოლო სისამორას შესახებ არაფერი გვეთქმოდა არქეოლოგიური მასალების უქონლობის გამო. ამ რას ვწერდით მაშინ: „ბერძენი გეოგრაფი სტრაბონის გადმოცემებს, რომ მტკვრისა და არაგვის შესართავთან კლდეზე ორი გამაგრებული ქალაქი აშენებულია, ისინი ერთმანეთისაგან დაშორებულია არა 16 სტადიონით, 3154 მეტრით, დაახლოებით აქედენი მანძილითა დაშორებული ერთმანეთს სტრაბონის ეული სისამორა, თანამედროვე წიწამური და ის ადგილი, სადაც არაზუსტობა საუბრისსმებელია. სტრაბონი ასახელებს კლდევც ამ ქალაქებს. მტკვართან პარმოზიკა, არაგვთან კი სისამორაა დასახლებული“¹¹⁶. ამ ამონაწერიდან კარგად ჩანს, რომ სტრაბონისეული სისამორა ჩვენ სწორედ თანამედროვე წიწამურის მიღამოებში გვეგულებოდა; სხვა ადგილას ჩვენ მას საერთოდ არაგვის კარის ჩამკეტად წარმოვიდგენდით¹¹⁷. ასეთი მოსაზრებები უსაფუძვლოდ მიიჩნია და უარყო ლ. მელიქსეთ-ბეგმა 1948 წელს გამოქვეყნებულ წერილში¹¹⁸.

სევსამორას შესახებ თავისი პირველი ნაშრომის გამოქვეყნებდან 32 წლის თავზე, 1948 წელს ლ. მელიქსეთ-ბეგმა ახალი, სპეციალური სტრატია დაბეჭდა, რომელშიც წინანდლისაგან არსებითად განსხვავებული მოსაზრებები გამოთქვა. ადრე გამოთქმულ მოსაზრებათა შეცვლის მიზეზად ლ. მელიქსეთ-ბეგი არქეოლოგიურ აღმოჩენებს ასახელებს: Положеніе это (საუბრაო იმის შესახებ, რომ სისამორა მას ბებრის-ციხის ადგილზე ეგულებოდა — ა. ა.) однако, ныне, в свете результатов археологических раскопок и открытий последних лет, требует коренного пересмотра, в смысле максимального соглашения с указанием Страбона, заслуживающего, безусловно доверия»¹¹⁹

¹¹² იქვე.

¹¹³ იქვე, გვ. 9.

¹¹⁴ Л. М. Меликсет-Бекон, Армазны, Тб., 1938, გვ. 45.

¹¹⁵ ლ. მელიქსეთ-ბეგი, მევალითური კულტურა საქართველოში, თბ., 1938, გვ. 76.

¹¹⁶ ა. ა. ბეგიაძე, არქეოლოგიური გათხრები საქართვე-

ლოს უძველეს დედაქალაქში. ჟურნ. ბოლშევიკი. თბ., 1945, № 6, გვ. 62.

¹¹⁷ ა. ა. ბეგიაძე, ანტიკური წყაროების შესახებ — წიწამური. ისტორიის ინსტიტუტის შრომები, ტ. IV, ნაკ. 1, თბ., 1958, გვ. 138.

¹¹⁸ Л. М. Меликсет-Бекон, К вопросу о местоположении Севсаморы. ВДН, № 4, М., 1948, გვ. 220—223.

¹¹⁹ იქვე, გვ. 203.

ამ ახალ ნაშრომში პროფ. ლ. მელიქსეთ-ბეგა ამტკიცებს, რომ ანტიკური სევსამორა იყო მდ. არაგვის მარცხენა ნაპირზე, ჯვრის მონასტრის ადგილას — ბორცვის ჯვარზე. ამ მოსაზრების შესაბამისად ავტორმა მორიგი ამოცანა დაუსაბამებეთის არქეოლოგიურ ექსპედიციას: «Очередная задача Мухетской археологической экспедиции АН Грѣузинской ССР — заняться вопросом по выяснению скрытых в земле пластов—остатков античной Севсаморы на холме Борцвис-джвари и озерного бассейна за ним».¹²⁰

რის საფუძველზე მივიღა პროფ. ლ. მელიქსეთ-ბეგის ანტიკური სევსამორას ასეთ ახლებური ლოკალიზაციაზე?

პირველყოლისა ავტორი მიიჩნევს, რომ აწინდელი „წიწამურის“ ანტიკურ „სევსამორასთან“ გაიგივება ხალხური გადმოცემებით გატაცება და მისი აზრით არსებობს საფუძველი იმისათვის, რომ «В вопросе локализации Севсаморы несколько поумерить пыл увлечения народными преданиями.¹²¹ ამგვარი გადაწყვეტილების საფუძველს ავტორის მიხედვით არმაზციის მაგალითი გვაძლევს: «Пример Армазцихе, которое на протяжении веков усматривали в небольшом замке, расположенном на противоположном конце так наз. Армазского протяжения, между тем как античный город-крепость под этим названием следовало бы искать на другом конце — ближе к месту слияния Арагви с Күрой...».¹²²

პროფ. ლ. მელიქსეთ-ბეგი აწინდელ ს. წიწამურს ამჯობინებს „ახალი წიწამური“ შეარქვას.

ამ წერილშიაც ლ. მელიქსეთ-ბეგი დიდ ყურადღებას უთმობს სახელწოდება „წიწამურის“ სემანტიკურ-ეტიმოლოგიურ და მორფოლოგიურ მხარეს. არსებითად ამ მხრივ ახალი ამ სტატიაში არაფერია, თუ შეხვედრებაში არ მივიღებთ იმას, რომ ავტორმა ძალიან ამახვილებს ყურადღებას ე. წ. „ძუძუს-წყაროს“ სახელწოდებაზე, მცხეთის ჯვრის მონასტრის ქვემოთ, ბორცვის დასავლეთ კალთაზე რომ არის. ამ სახელწოდებით ცნობილ ადგილს ახალი მნიშვნელობა აქვს ავტორთან მიღებული იმასთან დაკავშირებით, რომ ახალმა არქე-

ოლოგიურმა გათხრებმა დაახუსტეს არმაზციის ადგილმდებარეობა. ახლა სწორედ ამ „ძუძუს წყაროს“ შეუძლია: «Приоткрыть нам новую страницу в деле изучения истории древнейшей столицы Иберии — Мухеты и её предместий — пригородов, в частности по выяснению местоположения укрепленного города при Араге — античной Севсаморы, который никак уже нельзя идентифицировать ни с Самтавро (M. Sant-Martin), ни с Саркине (П. Юселлиани), ни с урочищем Цицамури (А. Натроев и др.), ни с Нацхор, Бобрисцихе (как полагали мы в 1961 г.), а только лишь с Борцвис-джвари, где в христианскую эпоху возникли церковные сооружения, в частности монастырь креста (джларн)».¹²³

„ძუძუს წყარო“ ავტორს „წიწამურის“ დერეფანად მიუჩნევია და მას „ძელ პატრიოსანთან“ ერთად უკავშირებს ბორცვის ჯვარს, რომელზედაც წინაქრისტიანულ ეპოქაში «Надо полагать, возвышался на педестале или базисе менигр, впоследствии увязанный с культом фаллуса, а ещё позднее, с IV в. н. э. заменённый деревянным крестом».¹²⁴

რაკი „ძუძუს წყარო“ ბორცვის ჯვარს უკავშირდება და თანაც ის „წიწამურის“ დერეფანად მიიჩნია ავტორმა — ამის შემდეგ წიწამურის-სევსამორას ახლებური (ჯვრის აწინდელი მონასტრის ადგილას) ლოკალიზაციისათვის პროფ. ლ. მელიქსეთ-ბეგს დაბრკოლება აღარ ეჩვენება. ამ ადგილის სახელწოდება „ძუძუს წყარო“ მას დაკავშირებული აქვს ძუძუს სომხურ სახელთან, რომლის ფუძედ ასახელებს „սիւն“ რაც სომხურად გამოითქმის „სიუ“ ძუძუს მნიშვნელობით; ამას ავტორი უმატებს „ამიურ“ „ამიურ“-ს რასაც მიიჩნევს მრავლობითის ორმაგ მახვენელად და საერთოდ ამ გზით მიღებულ სახელწოდებას — „წიწამური“ — თვლის ტიპურ-იაფეტურ სახელწოდებად, თანაც მას მიიჩნევს არაგვის ხეობაში იაფეტიდების მოძრაობის ნაკვალევად.

ამგვარად ლ. მელიქსეთ-ბეგი 1948 წელს კვლავ იმ მოსაზრებისა იყო, რომ „ძუძუს წყარო“

¹²⁰ ლ. მელიქსეთ-ბეგი, იქვე, გვ. 206.

¹²¹ იქვე, გვ. 203.

¹²² იქვე, გვ. 203.

¹²³ იქვე, გვ. 203.

¹²⁴ იქვე, გვ. 203.

სომხურ „ციც“-თან დაკავშირებია და ამ უკანასკნელის მეშვეობით აწინდელი ქართული სახელის „წიწამურის“ წარმოქმნა აეხსნა; თანაც ისე, რომ ეს სახელი ჯერის მიდამოებისათვის მიეკუთვნებია და არა აწინდელი წიწამურისათვის, რომელსაც ავტორი ახალ წიწამურს უწოდებს. ამგვარ მტკიცებისა და ვარაუდების შემდეგ ავტორი სტრაბონის ცნობის იმ ადგილს არჩევს, სადაც პარმონიკესა და სევსამორას შორის მანძილია ნაჩვენები და ასკვნის: «Страбон определяет расстояние между скалами, увенчанными городами Армазихе и Севсамора, не по прямой линии, как мы думали раньше (1916), когда Севсамору приурочивали к Наихор—Бебрицихе, или как ныне утверждает А. Апакидзе, уверенный в идентичности античной Севсаморы и нынешнего урочища Цицамури, а по кратчайшему пешеходному пути, по косогорам и вброд или на плотах — навтиках через р. Куру, по Куре».¹²⁵ ასე რომ სტრაბონის მიერ მითითებული მანძილი (დაახლოებით 3154 მეტრი) მეტ-ნაკლებად ზუსტად იფარება პროფ. ლ. მელიქსეთ-ბეგას მარშრუტით; ვ. ი. ამ მხრივაც ბორცვის ქვარა შესაფერისია, ლ. მელიქსეთ-ბეგის აზრით, ციხე-ქალაქის — სისამორის ლოკალიზაციისათვის. რაც შეეხება ერთგვარ უზერხულობას, დაკავშირებულს იმასთან, რომ აწინდელი სოფელი წიწამური ორიოდ კილომეტრით არის დაშორებული იმ ადგილიდან, სადაც ავტორს ძველ სევსამორა ეგულებოდა, იგი აგრეთვე ახსნილია მითითებულ სტატიის იმ არქეოლოგიის მაგალითის მიხედვით; აი რას წერს ამ საკითხზე ლ. მელიქსეთ-ბეგი: «Если Армазихе (Армазихе), будучи расположено на Вагниты и питаясь источниками Карсаиского ущелья и Карсанской речки давало резонанс до так наз. малого Армазского замка («замка у оконечности Армазского протяжения»), на который с течением времени перешло название «Армазихе», допосенное до наших дней, то и Севсамора (Цицамури), будучи раскинута на плато и в котловине Борцвис-джвари и питаясь ближайшими источниками, что за озером, а также Дзудзусцкаро, давала не меньший резонанс до нынешнего урочища Цицамури, за которым

это название «Цицамури» и закрепилось на протяжении веков, одновременно будучи вытеснено с Борцвис-джвари или, вернее говоря, предано здесь забвению».¹²⁶

ასეთია პროფ. მელიქსეთ-ბეგის უკანასკნელი სტატიის ძირითადი დებულებები, რომელთა დასამტკიცებლად არსებითად არც ერთი ახალი არგუმენტი არაა მოტანილი. ავტორმა უარი თქვა „სისამორას“ ადგილმდებარეობის ადრე გამოქვეყნებულ განსაზღვრებებზე და სცადა ამ უნქნის ლოკალიზაცია აწინდელი ჯერის მონასტრის მიდამოებში.

„სისამორას“ ლოკალიზაციის ცდა მოცემულია სტრაბონის „გეოგრაფიის“ სათანადო ტექსტის ახალი გამოცემისას ეურნალში „Вестник древней истории“. ტექსტის კომენტატორი ნ. ელნიცი „სევსამორასთან“ დაკავშირებით განმარტავს: «Упомянутая крепость стоявшая «при другой реке, т. е. Арагве (Арагоне) охраняла дорогу через Сарматские ворота (Военно-Грузинскую дорогу). Локализуется по археологическим и топонимическим данным, связанным с группой развалин, именуемых Цицамури(1), и местностью (с древним некрополем) называемой Самтавро».¹²⁷

ბირველი ნაწილი ამ განმარტებისა არაა უსაფუძვლო. წიწამურის სიმაგრეთა სისტემა, უეჭველია, დედაქალაქში არაგვის ხეობით შემოსასვლელს ჰქვიადა, მდ. არაგვის მარცხენა ნაპირიდან ზედახევის მისადგომებამდე. არაგვის მარჯვენა ნაპირზე კი ამ გზას ჰქვიადა ბებრის ციხის ვიწროები და თითონ, უნდა ვივარაუდოთ, ციხეც, — ღართისკარ-ბებრისციხის სახე. წიწამური იმედროს, როგორც მივეთითეთ, ალბანიიდან ზოგიერთ გადმოსასვლელს მეთვალყურეობდა; სახელობრივ იმ გზას, რომელიც ალაზანს მუყეობდა და შემდეგ, მდ. იორზე გადასვლით, თანეთიდან ძველ დედაქალაქს მოადგებოდა, გლდანის მისადგომებიდან თუ გურამიანთ კარიდან. უნდა ვივარაუდოთ. რომ ამ გზის განსაზღვრული მონაკვეთით ისარგებლეს შიშია ნინომ, ეპისკოპოსმა იოვანემ და ქართლის მეფის ერისთავმა, როდესაც მთიულეებში ქრისტიანობას ქადაგებდნენ. ეს გზა უნდა ვივარაუდოთ ფალღანის მარშრუტშიაც, რაცა ლაპა-

¹²⁵ ლ. მელიქსეთ-ბეგი, იქვე, გვ. 204—205.

¹²⁶ იქვე, გვ. 205.

¹²⁷ ВДИ, № 4, 1947, М., გვ. 277—278.

რაკია მის ერწოში გადასვლაზე: „მიხევა პირსა არაგვსასა, და გაცდა ნარლუევეთა გზით ერწოდ“¹²⁸.

ამრიგად, სპეციალური ლიტერატურის მიმოხილვა გვარწმუნებს, რომ სტრახონის ეპოგრაფიის XI წიგნის მე-3 თავის მე-5 პარაგრაფში ნახსენებია **Σεσμάριος**-ის ქართულ „წიწამურთან“ გაიგივებას უველა მკვლევარი უდავოდ მიიჩნევს; **Σεσμάριος** ქართული „წიწამურის“ ბერძნული გადმოცემაა; დღემდე არაა სპეციალისტთა შორის შეთანხმებული აზრი ძველი **Σεσμάριος** — წიწამურის აღგომლებდამრეობის საკითხზე. სპეციალურ ლიტერატურაში ერთიმეორისაგან არსებითად განსხვავებული და საწინააღმდეგო მოსაზრებებია ამ საკითხზე წამოყენებული; ასე, მაგალითად, სენ-მარტენს ეს პუნქტი მცხეთაში, სამთავროს მიდამოებში ეგულებოდა; ლ. მელიქსეთ-ბეგს პირველ ხანებში მიაღიზიანებდა იყო; შემდგომში მან შეეცალა ეს აზრი და საკითხი ბორცვის ჯვრის — აწინდელი ჯვრის მონასტრის მიდამოების სასარგებლოდ გადაწყვიტა. სარგის კვაბაძე ამტკიცებდა, რომ სტრახონის სეგსამორა აწინდელი ანტიოქიის (მცხეთაში) მღვდლოცხეში უნდა ვეძებოთ და მას „ქვემო წიწამური“ უნდა რქმეოდ; პლ. იოსელიანი ამ პუნქტს მცხეთის დასავლეთით, ე. წ. სარკინეს მიდამოებში გულისხმობდა.

ამათგან განსხვავებით ა. ნატროვი, ს. ჯანაშია და შემდეგ ამ სტრატეგების ავტორი სტრახონის „სისამორას“ აწინდელ წიწამურს უკავშირებდნენ, არა მარტო სახელწოდების მიხედვით, არამედ გეოგრაფიულადაც. „სისამორა“ აწინდელი წიწამურის მიდამოებშია საგულესხმებელი, ე. ი. არაგვის მარცხენა ნაპირზე.

საკითხის შესწავლის ასეთს დონეზე აუცილებელი იყო არქეოლოგიური კვლევა-ძიების გაშლა. ძველი წიწამურის ძიება.

„სისამორას“ აღვილსამყოფელის ძებნას წინ უსწრებდა, როგორც ითქვა, არმაზციხის დაზვერვა და მისი არქეოლოგიური ვამოკვლევა¹²⁹.

„არმაზციხის“ შესწავლას თუ მცხეთის არქეოლოგიურმა ექსპედიციამ საფუძველი ჯერ კიდევ 1937 წელს ჩაუყარა „სისამორას“ ძებნა და სადაზვერვო გათხრა ამ ექსპედიციამ მხოლოდ 1953

წელს განახორციელა. მოპოვებული ახალი არქეოლოგიური მასალა საფუძველს გვაძლევს იმისათვის, რომ კვლავ დაუბრუნდეთ სისამორის ლოკალიზაციის საკითხს და მოპოვებული მასალის შესაბამისად, ცოტა რამ ამ ციხე-ქალაქის შესახებაც ვთქვათ.

ძირითადი არქეოლოგიური მასალა, რომელმაც შესაძლებელი გახადა ანტიკური წყაროების „სისამორას“ საკითხის ხელახალი წამოჭრა და განხილვა, 1953 წლის მცხეთის არქეოლოგიურმა ექსპედიციამ მოაპოვა „წიწამურის სერზე“¹³⁰. პირველ მითითებას ამ სერის სამხრეთ კალთაზე ნაპოვნი ანტიკური ხანის მცხეთური კრამიტის ნატეხები გვაძლევდნენ. სერზე გაპრილმა სადაზვერვო თხრილებმა გააშავრა დაზვერვისას მიღებული შთაბეჭდილება და ჩვენ მოგვცა საფუძველი სწორედ ამ ადგილას გვევარაუდნა, უკვე არქეოლოგიურა მასალების მიხედვით, ანტიკური წყაროების „სისამორა“. საინგარიშო წელს წიწამურის სერზე სამთხრილი იყო გაპრილი, რომელთაგან წინამდებარე ნაშრომისათვის ყველაზე მნიშვნელოვანი მეორე თხრილი აღმოჩნდა. ამ თხრაში სამი სხვადასხვა დროის ნაგებობათა ნანგრევები გამოვლინდა და მან მშენებლობის ხელოვნებისა და სამშენებლო მასალათა შესახებ ჩვენი წარმოდგენებიც თვალსაჩინოდ გააფართოვა.

თხრილები თითქმის ერთსა და იმავე დროს იჭრებოდა. რაკი გაპრილ თხრილთან სხვაზე უფრო მეტის მოქმედი მეორე თხრილია, დაზვერვის მასალებიც სწორედ ამ თხრილის დასასაიაზებით გვიჩვენა წარმოვიდგინოთ.

მეორე თხრილი — ძირითადი და უმნიშვნელოვანესი უბანი — ახლა ჩვენს ყურადღებას იპყრობს აღმოჩენილი არქიტექტურული ძეგლებით. ამ ყველაზე უძველესი ფენაა „წიწამურის I“ — ქვედა ფენა. ამ ფენის დასახასიათებლად, ისევე როგორც ზედა ფენებისა, ჩვენს განკარგულებაშია მხოლოდ ნაგებობათა ნაშთები, მართლაც მოზრდალი, მაგრამ ძლიერ დაზიანებული ნაწილები უძველესი შენობისა, რომელიც დიდრონი ქვათილიებით არის ნაწყობი.

წყობის სასიხათი არმაზციხის I-ის ტიპისაა: დიდი, კარგად გამოყვანილი ქვათილიები ნაცრისფერი ქვიშაქვისა. მასალა ალბათ წიწამურის

¹²⁸ ქართლის ცხოვრება I, გვ 311. შტრ. გეოგრაფიული სახელი „პალდო“.

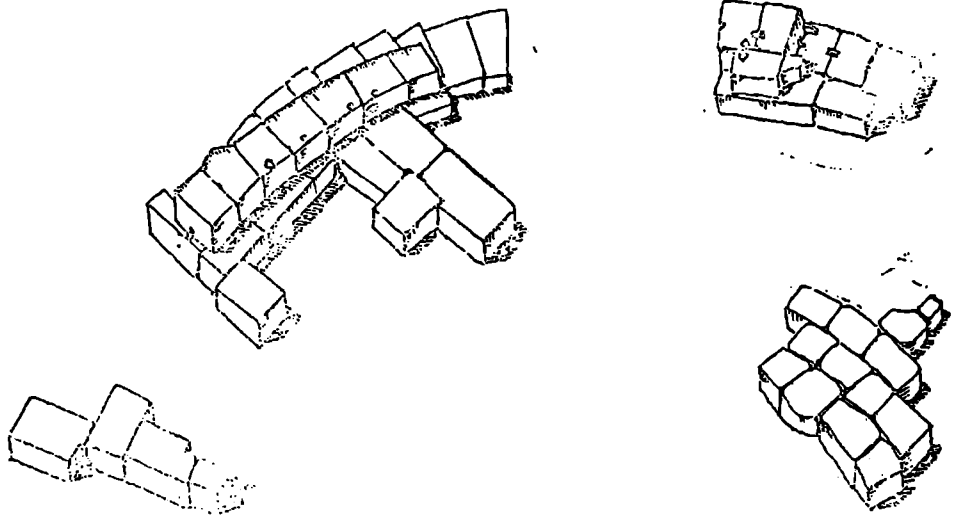
¹²⁹ ასე უწოდებენ ამ ადგილს აწინდელი წიწამურის მცხოვრებნი.

¹³⁰ ა. ალექიძე, არმაზციხის ლოკალიზაციის საკითხისათვის. ისტორიის ინსტიტუტის შრომები, ტ. IV, ნაკვ. 1, გვ. 1958, გვ. 94.

სერის კალთებზევეა მოჭრილი, ანდა, შესაძლოა, „საქოთნიანის ხევიდან“ იყოს მოზიდული; ეს ხევა წიწამურის სერის სამხრეთ-აღმოსავლეთითაა — ფოსოების სამხრეთით, ჯვრის მონასტრის უკან; იმ მიდამოებში, სადაც „ჭაქვის წყალი“ გამოდის.

ქვათილები ერთიმეორეზე საგანგებო სამაგრებით — უწყვეტებით ყოფილან გადაბმულნი თარაზულად და შევუღლდაც (სურ. 100—103). უწყვეტების ან სამაგრო სოლების მასალის დადგენა ყოველთვის ვერ ხერხდება, მაგრამ ხის სოლების გამოყენება ერთი ნაწილისათვის სრულიად

ქვათილების ორპირივე გადაბმა წიწამურის უძველესი ფენის ნაგებობის ერთ-ერთი თავისებურებაა და თანაც განმასხვავებელი, მაგ., ბაგინეთის უძველესი ფენის, ან იმავე ტიპის წყობისაგან, რომელიც გორის ციხეზე აღმოჩნდა 1946 წლის თებერვალში. დასახელებულ შემთხვევებში (განსაკუთრებით მკაფიოდ ეს ჩანს არმაზციხის გალავნის და „სვეტებანი დარბაზის“ კედლების მაგალითზე) ქვათილები, ზოგჯერ უფრო დიდებიც კი, ვიდრე წიწამურისა არის, ერთიმეორეზე გადაბმულაა მხოლოდ თარაზულად. აქ ისიც უნდა იყოს გათვალისწინებული, რომ წიწამურის სერის უძველესი



სურ. 100. წიწამურის მრგვალი ნაგებობის საძირკველი — არმაზციხე პირველის დროისა

უშველია (ტაბ. LII, 1—2; LIII, 1—2; LIV, 1; LV, 2).

დანიშნულების მიხედვით ეს უწყვეტები ორჯგუფად შეიძლება დაიყოს:

უწყვეტები ერთი მწყობის (რიგის) ქვათილთა ერთიმეორეზე თარაზული (პორიზონტალური) გადაბმისათვის და უწყვეტები ერთიმეორეზე დაწყობილი ქვათილების შვეული (ვერტიკალური) გადაბმისათვის (სურ. 101).

ფენის ქვათილთა შევული სამაგრებიც თარაზულად მუშაობს, ე. ი. გაძლიერებულია თარაზულად გადაბმის ძალა. თუ მივიღებთ მხედველობაში იმას, რომ დიდ ქვათილებს თავიანთი სიმძიმე აძლევს საიმედო ვერტიკალურ სიმტკიცეს, ხოლო ზედა მწყობის ქვები შეუძლებელს ხდიან ლოდების შევულ მოძრაობას და გამოღებას წყობიდან. მაშინ უფრო ცხადი გახდება საფუძვლიანობა ორგვარი სამაგრის გაკეთებისა, არსებითად ერთგვარი მუშაობისათვის. ორივე სახის სამაგრი ნაგებობის სიმტკიცეს და ურღვევლობას ემსახურებოდა (ტაბ. LII—LV).

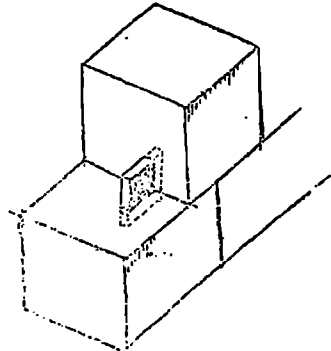
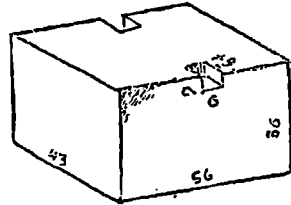
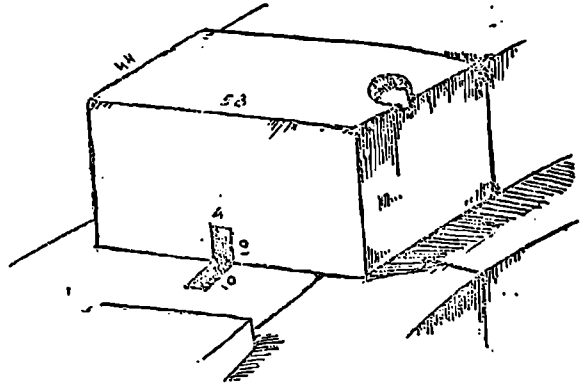
შვეულად დაყენებული ყოველი სამაგრი ერთიმეორესთან ამაგრებს სამ ქვათილს შინც, პორიზონტალური კი — ორს (ტაბ. LV, 2).

ამგვარად, ორი სახის (თარაზული და შვეული) უწყვეტების გამოყენება განასხვავებს წიწამურის უძველესი ფენის წყობას ბაგინეთის და გორისციხის სათანადო წყობისაგან, წიწამურის სერის I ფენის წყობა ამ სამაგრებით ძლიერ უახლოვდება ძვ. წ. VII—VI სს. საბერძნეთში გავრცელებულ წყობა: და ქვათილების გადაბმის ხერხებს¹³⁰. ამ მომენტს მნიშვნელობა აქვს „წიწამურ I“ ხნოვანობის გარკვევისათვის, რის გამოც უფრო დაწვრილებითი განხილვაა საჭირო ორივე ტიპის სამაგრებისა.

თარაზული (პორიზონტალური) უწყვეტები მოყვანილობის მიხედვით შეიძლება ერთ ჯგუფში გაერთიანდეს. ესაა — ისრისპირისებრი უწყვეტები. ერთიმეორესთან მიდგმულ ქვათილებზე ამოტეხილია ისრისპირისებრი ბუდეები, ერთმანეთის უპირიდაპირე მიმართულნი. ასეთ ბუდეებში უნდა ჩაესვათ შესაბამისი უწყვეტი. (ტაბ. LVI, 1).

თუ მოყვანილობით თითქოს ერთნაირია თარაზული უწყვეტი ბუდეები, იგივე არ ითქმის ამ ბუდეების ზომების შესახებ. ისინი სხვადასხვა სიღრმისანი არიან. ასე მაგ., მეორე მწკრივის ცოკოლზედა ქვათილზე ამ ბუდეების სიგრძე 22—24 სმ აღწევს (იგულისხმება მთელი ბუდის, ე. ი. ორ ქვათილზე ამოკვეთილი ბუდის სიგრძე), ზოგჯერ კი 40—50 სმ. შესაძლოა ეს იმის მაჩვენებელი იყოს, რომ ამ დიდრონ ბუდეებში ხის სიმაგრეებს ჩასვამდნენ ხოლმე და კირსსნარით ჩაამტკიცებდნენ მას; ისე, როგორც შემდეგში დასტურდება რკინის გამოჩენის ჩატყვივის საკმაოდ ხშირი შემთხვევები. ამრიგად, უნდა ვივარაუდოთ, რომ წიწამურის უწყვეტების თავისებურებას კონსტრუქციულს გარდა, ნაგებობის ასაკის განმსაზღვრელი მნიშვნელობაც უნდა ექნეს. როდესაც სამაგრებთან მათთვის განკუთვნილ ბუდეთა. სიღრმეზე მივუთითებთ, რა თქმა უნდა, ჩვენ მხედველობაში გვაქვს წიწამურის ქვათილები, რომელზედაც ესა თუ ის სამაგრია ამოკვეთილი, თორემ ციკლოპური ტიპის ლოდებისათვის ან თუნდაც გარ-

ნისის გალავნის ბლოკებისათვის აქ მითითებულ სიღრმის სამაგრები სრულიადაც არ იქნება შეუფერებელი და არც ასე დიდად მოგვეჩვენება ისა-

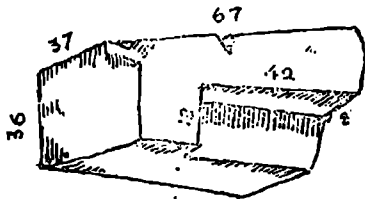
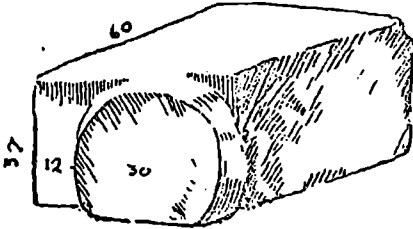
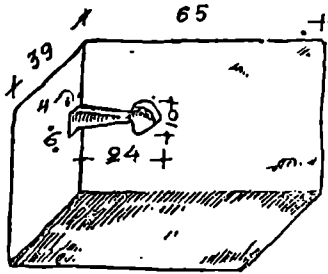


სურ. 101. წიწამური უძველესი ფენის ქვათილების გადაბმა შვეული და თარაზული უწყვეტებით.

ნი. ასე, მაგ., გარნისის გალავნის ბაზალტის უზარმაზარ ბლოკებს, რომელთა წონა ხშირად 5—6 ტონას აღწევს, ერთიმეორესთან რკინის ბრტყე-

¹³⁰ О. Ш у а з и, История архитектуры, I, гл. 29, сур. 12.

ლი გამირები ავარებს; მათი პოლენული ბოლოები სათანადო ფოსფორით ტყვიით ჩაღებულნი¹¹. მათხედვად იმისა, რომ სამაგრები გარნისში რკინისა, ისინი სიგრძით 30 სმ აღწევენ. ასევე დიდია რკინის სამაგრები ბაგინეთის სარკოფაგისა, მაგრამ



სურ. 101. წიწამურის უძველესი ფენის ქვათილების გადაბმა შეუღლი და თარაზული უწყვეტებით.

ისინი სპეციალური დანიშნულებისა და წყობაში გამოყენებულ გამირებთან მათი შედარება, ალბათ, არ იქნებოდა გამართლებული.

შეუღლი უწყვეტები „დიდი მცხეთის“ სხვა უბნებზე არ შეგვხვედრია. წიწამურის ამითაც გამოირჩევა.

¹¹ Б. Н. Аракелян, Гярни I. Результаты раскопок 1949—1950 гг., Ереван, 1952, გვ. 29—30, სურ. 20, 22

შეუღლი სამაგრები გამოყენებული ყოფილა წიწამურის უძველესი ფენის ცოკოლისა და მასზე დაწყობილი პირველი მწყრივის ქვათილითა ერთმეორეზე გადასამებლად. შემონახული ბუდეების მიხედვით უნდა დავასკვნათ, რომ შეუღლი სამაგრები ბრტყელი, პრინციპული მოყვანალობისა ყოფილა (ტაბ. LII, 1).

შეუღლი სამაგრის დაყენების წესი ასეთიანა: სამაგრი უნდა ჩაჭდეს ქვათილის შუაგულში, იმ ხაზზე, სადაც ზედაწყობის ორი ქვა უნდა შეერთდეს — მკიდროდ მიუჭდეს ერთმეორეს. ამ ორ ქვას იმ ადგილას, სადაც ცოკოლის შუაგულში ამოკვეთილ ბუდეში ჩასმული სამაგრი უნდა მოხვედეს, ამოკვეთილი აქვს ბუდე, სამაგრის მოყვანილობისა, რომელშიაც ცოკოლის ქვაზე ჩასმული სამაგრის ზედანაწილი ჩაჭდება და, ამრიგად, ერთმეორესთან 3 ქვათილს გადაბამს; ერთს ქვედას — ცოკოლისას და ორს — ზედა მწყრივისას (ტაბ. LIII, 2; LIV, 2).

შეუღლი სამაგრთა ბუდეები ერთნაირი მოყვანილობისაა. სამაგრების ბუდეებში აღმოჩნდა ხის ვერტიკალურად მდგარი სამაგრების ძლიერ დაშლილი ნაწილები. ხის და ქვის უწყვეტები აღმოჩნდა ადრე ბაგინეთშია.

როგორც ირკვევა, უწყვეტისთვის ბუდეებს ამოკვეთდნენ ხოლმე ლოდების ერთმეორესთან პირწმინდად მიყენების შემდეგ. ამ შემთხვევაში ამოკვეთდნენ ბუდეს ცოკოლის ლოდის შუაგულში და ზედა მწყრივის ლოდთან — ნაპირებზე. ირკვევა, რომ ყოველი ზედა ქვათილი ცოკოლის ლოდთან ორმხრივ გადაუბამთ; გამოჩალისი იშვიათია; ისიც მხოლოდ მაშინ, როდესაც ცოკოლის ქვის კიდე, სოლისებრი მოყვანილობის გამო, მოხვედება ზედა ლოდთა შეერთების ადგილას.

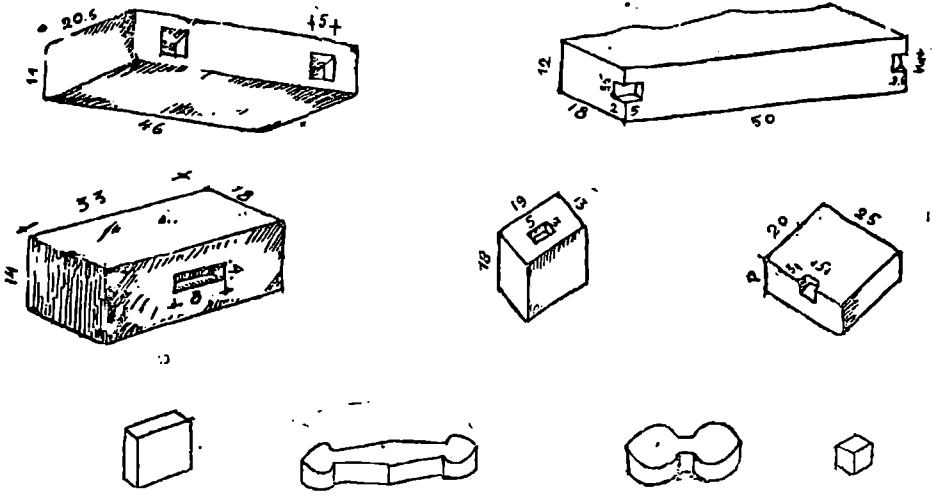
ამრიგად, გამოდის, რომ ცოკოლის ქვები ერთმეორეზე თარაზული დიდრონი სამაგრებით ყოფილა გადაბმული ორმხრივ მანძი, და ამას გარდა, ისინი ე. წ. შეუღლი სამაგრებით მტკიცედ დაკავშირებული ჩანან კედლის ზედა რიგის ქვებთან. ამ გზით ცოკოლის და კედლის წყობის ურყევობა და სიმტკიცე უნდა ყოფილაყო უზრუნველყოფილი.

ნაებობის სიმტკიცეს ხელს უწყობდა ისიც, რომ ცოკოლი მიწის ზედაპირზე მხოლოდ ოდნავ ჩანდა. მას მიყრილი და მიტყეპნილი ჰქონდა თხა — მიწა; მტკიცე და ერთგვაროვანი მასა, რომელიც თხრისას აღიზის მასის შთაბეჭდილებას ქმნიდა. ასეთი მონდომება ცოკოლის ქვათილითა გადაბ-

მისა და განმტკიცებისა შესაძლოა ნაგებობის თავისებური მოყვანილობითაც იყოს ნაკარნახევი. შემორჩენილი ცოკოლის მიხედვით გარედან მორგვალბული შენობაა საგულისხმებელი (ტაბ. LIV, 1). ამგვარ ნაგებობას ცოკოლსა და კედელზე ზოგადად სოლისებრი მოყვანილობის ქვათილე-

რა“ და „პარმოზიკე“, რომ ღიღხანს და ერთად არსებობდნენ, ეს წერილობით წყაროებიდანაც კარგად ჩანს.

„პარმოზიკე“ და „ასისამორა“ რომ ერთნაირი ქვათილებით ნაწყობი ყოფილა, ამას უკანასკნელის საამშენებლო მასალის გაცნობაც ამტკიცებს.



სურ. 102—103. წიწამურის სერი. ქვათილება, უწყვეტით გადასაბმელი ბუდეები და უწყვეტების სახეობანი.

ბის წყობა სჭირდება. სოლისებრი ქვათილების ფართო თავები ნაგებობის გარეთა — ფასადის მხარეზე რჩება, ე. ი. მათი გამოღების საფრთხე უფრო რეალური ჩანს, რაჟი მშრალ წყობასთანა გვაქვს საქმე. ამ საფრთხეს მშენებელი იცილებს თავიდან ცოკოლის ფენის მიწაში ღრმად ჩასმისა და შემდეგ, ასე გამაგრებულ ცოკოლთან ზედაფენის ქვათილათა შეეული და თარაზული გადაბმო.

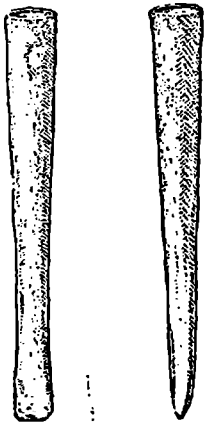
წიწამურის ქვათილები ადვილად შლადი ქვიშაქვისაა, ნაცრისფერია; მოყვანილობის მხრივ ზოგიერთი თავისებურება და ბაგინეთისაგან სხვაობა ნაგებობის ხასიათით უნდა აიხსნას (სურ. 100—103). აქაური ლოდები მეტ-ნაკლებად სწორი მოყვანილობის პრიზმებს ან ტრაპეციებს წარმოადგენენ. იმიტომ, რომ ლოდები რგვალი ნაგებობისათვის არის გამოთლილი: უფრო მკვეთრ სურათს ცოკოლის ქვათილები გვიხატავს. აქ მომრგვალება ძალიან მკაფიოა და ლოდებიც შესაბამისად. — უფრო სოლისებრი მოყვანილობისა. სხვაობა ქვათილების თავსა და ბოლოში 10 სმ აღწევს (მდრ. ტაბ. LII, 2; LIV, 1; სურ. 100).

ამრიგად, წიწამურის სერის მეორე თხრილის I ფენის ნაგებობა დიდი და კარგად გათლილი ლოდებით ყოფილა ნაშენი; წყობა მშრალია, ლოდები ერთმეორესთან გადაბმული ორი სახის სამაგრებით. წყობის ასეთი ხასიათი არქაულია და ძვ. წ. VII—VI საუკუნეებს შემდეგ იყო გავრცელებული. წიწამურის სერის მეორე თხრილის I ფენის ქვათილები ბაგინეთური ქვათილების იერს ატარებს. ეს ბუნებრივიც არის. შესაძლოა, „სისამორას“ უძველესი ფენის ნაგებობის აშენება ქრონოლოგიურად წინ უსწრებდეს ძველი დედაქალაქის შიდაციხის მშენებლობას, — მაგრამ „სისამო-

ნაგებობის ფასადის მორგვალბული მოყვანილობა ლოდების ზუსტ დამუშავებას მოითხოვს, რადგან ქვათილის მოყვანილობის მცირეოდენი შეცვლაც კი ააცდენდა მშენებელს ნაგებობის გეგმას და დაარღვევდა ნაგებობის განზრახულ საერთო მოხაზულობას. ამიტომ, უნდა ვივარაუდოთ, რომ ლოდების საბოლოო გამოყვანა საამშენებლო

მოედანზევე უნდა მომხდარიყო. ამას მხარს უჭერს თხრილის ცენტრში ქვაში ჩარჩენილი ლითონის ქვის საჭრელი იარაღის აღმოჩენაც (ტაბ. LV, 1; სურ. 104).

გაღმოჩენილი შემდეგ ნაგებობისათვის საჭირო ლოდები გულშეოღვინედ უთლიათ. ზედმიწევნით არის გათლილი ლოდის გამოსაჩენი გვერდები. ცოკოლის ქვებზე უკეთ არის ნათალი კედლის ლოდები. ცოკოლისას ცალწვეტა იარაღის, შეიძლება საგანგებო წერაქვის, წვერის კვალი კარგად ეტყობა; კარგად ჩანს სიმეჩხრე საჭრეთელის წვეტისა; ეს იმით უნდა აიხსნას, რომ ცოკოლის ლოდები გამოსაჩენად არც ითვლებოდა (ტაბ. LII, 2, LIV, 1).



სურ. 104. შიწამური. წუობაში ნაპოვნი ქვის საკეთი ჩოინისა

შენობის კედლის ლოდების გარეთა ზედაპირა ზედმიწევნით წმინდად არის დამუშავებული, თუკაც ცალწვეტა საკოდელის გამოყენება აქაც კარგად შეიძინევა (ტაბ. LVI). ლოდების ზედაპირს ეტყობა საჭრეთელის სხვადასხვა მხრიდან მოპარკვების კვალი; ზოგჯერ ეს კვალი თითქმის ე. წ. თევზიფხურ სახეს იღებს. ქვის ნაპირების თლისას დარტყმა ნაპირიდან შუაგულსაკენ მიიპართება; სხვაგვარად მჭადა ქვას სულ ჩამოემტვრეოდა კიდებები.

ცოკოლის ერთ ლოდს შერჩენია ცალწვეტის მიჯრით და სწორხაზოვნად ნაკეპი კვალი; თითქოს ამ ადგილას ლოდის გადაჭრა სდომებია თავიდანვე ხელსაწინ, მაგრამ რატომღაც შეჩერებულია.

¹²⁹ И. М. Дьяконов, Законы Вавилонии, Ассирии и Хеттского царства, ВДИ, № 4, М., 1952, г. 273.

ამრიგად, წიწამური I-ის მაგალითზედაც კარგად ჩანს ქვის დამუშავების მაღალი დონე და ტრადიცია; რომლითაც ქართლის ძველი დედაქალაქი იყო ცნობილი. ასე გათლილ-გამოყვანილი ქვათილენება მშენებლობა ძლიერი ხელსუფლებას საქმეა. უნდა ვივარაუდოთ, რომ სამეფო მეთაურობდა ასეთ მშენებლობებს და შემდეგ, იცავდა მათ სახელმწიფოს სახელით. როგორც შორეული ილუსტრაცია შეიძლება მივითვოს, რომ ხეთების კანონების საგანგებოდ იცავდნენ სამშენებლო მასალას და სამეფო თუ საზოგადოებრივ ნაგებობებს: «Если кто-нибудь украдет кирпичи, то сверх того, что украдет, он должен столько-же дать. Если кто-нибудь украдет камни из фундамента, то он должен дать за 2 камня 10 камней» — ნათქვამია ხეთურ კანონთა 128 §-ში¹³⁰. სასჯელის ამ ზომის სიძველეს რომ კარგად წარმოვიდგინოთ, ამისათვის საჭიროა ვაითვალისწინოთ, რომ ქვის ახლები სამეფოს უნდა კუთვნიებოდა და შრომის იარაღიც სამეფოს მესჯეურთა ხელში იყო ან მონათმფლობელთა საკუთრებას შეადგენდა.

წიწამურის გორაზე საძიებო თხრისას აღწერილი სურათი საკმაოდ მკაფიოდ ამტკიცებს საამშენებლო შოედნის წინასწარი მომზადების მნიშვნელოვან სამუშაოებს, რომლის შესახებ ჩვენ არმაზციხის საამშენებლო მასალისა და მშენებლობის ხელოვნების დახასიათებისას გვეჭონდა საუბარი. ახლა, მაშინ გამოთქმული მოსაზრებანი წიწამურის მაგალითით კიდევ უფრო ცხადი და საფუძვლიანა ხდება. წიწამურის ასეთი მნიშვნელობა რომ ცხადი გახდეს, ზედმეტი არ იქნება კიდევ ერთი გარემოება აღვნიშნოთ.

სერის აღმოსავლეთი ნაწილი, სადაც ეს ნაგებობა იდგა, დაქანებულია აღმოსავლეთისაკენ — სერის დასაწყისისაკენ. რაეი ნაგებობის თავდაცვითი ხასიათი მოითხოვდა სიმაგრის სწორედ აქ აგებას, მშენებლებს სერის დასასრულით გამოწვეული დაფერდებისათვის უნდა მოეცლოთ. ეს აპოკანა წარმატებით არის გადაჭრილი. „დავკებამა“ ანუ ადგილის შემზადება¹³¹, რომლის შესასაუკუნეებში შექმნილი ნიმუშებიც იმ დროის მაღალი საამშენებლო ხელოვნების მაჩვენებლად არის მიჩნეული¹³², წიწამურის ხუროთმოძღვრებს ამ 2500-ოდე წლის წინათაც კარგად გამოუყენებიათ. სწორედ ამ სერხით არის უზრუნველყოფილი ნაგებობის სიმ-

¹³¹ ივ. ქავთახიშვილი, მშენებლობის ხელოვნება ძველ საქართველოში. თბ., 1946, გვ. 155.

ყარე და მიუვალობა. აღმოსავლეთით დაწეულ სერს დახრილობა ხელოვნურად აქვს შეცვლილი და ნაგებობის იატაკი ისეთ შთაბეჭდილებას ქმნის, რომ ადგილი, სადაც შენობა დგას, თითქმის აღმოსავლეთით მცირედ შემადლებულიც კია. ადგილის შემზადება ისე გულმოდგინედ არის განხორციელებული, რომ ნაგებობის საძირკველს ღეფორმაცია სრულიად არ განუცდია: არ დამჭდარა და არც დაზნარულა.

უკვე იყო მითითებული, რომ შენობის კედელი არ შემონახულა. მხოლოდ დასავლეთ და ჩრდილო-დასავლეთ ნაწილშია დარჩენილი ცოცხლი: ზედაფენის მოზრდილი ფრაგმენტი. რა იყო ზემოთ — გაურკვეველი რჩება. თუ ეს ნაგებობა ნამდვილად კოშკია, მაშინ კედლები შესაძლოა აუვაინილი ყოფილიყო დიდი ქვათილებით. გათხრილი ფართობზე საქმელად მრავლად აღმოჩნდა ასეთი ლოდები. ნაწილობრივ — ადგილიდან დაძრული, ამოღებულ-ამოყირავებული, ნაწილობრივ — ისეთები, რომელთაც შემდეგშიაც გამოყენება ეტყობათ (მეორე ფენის, ე. ი. მომდევნო ხანის ნაგებობებშია გამოყენებული): უნდა ვივარაუდოთ, რომ ძალიან ბევრი ლოდი წაღებულია. ძალიან ადვილად ხელმისაწვდომი იყო ეს საამშენებლო მასალა იმათთვის, ვინც შემდეგში წიწამურის სერის ჩრდილო-დასავლეთ კალთაზე დასახლდა; ქვათილები ახლოც იყო, ადვილად გადმოსაზიდოდა და კარგიც.

აწინდელ წიწამურელებს სერის თავიდან და საერთოდ სეროდან ნათალი საამშენებლო ქვების ჩამოზიდვის შემთხვევები არ ახსოვთ. ასეთი კვადრები მათ ამ 35-ოდელ წლის წინ უფრო ახლო გულვებიათ; წიწამურიდან ზემო-აეჭალისაკენ მიმავალი გზის პირას, ბებრისციხის გასწვრივ, ახლარომ პურის ყანებია, იმის თავში. ამოთხრილი გათლილი ლოდები ახლაც მრავლად აქვთ ჩატანებული კუთხის ქვებად წიწამურელ კოლმეურნეთა ორსართულიან სახლებს. აქ ზოგ ქვას უწყვეტის ბუდეც კი შერჩენია.

ასეთ ვითარებაში წიწამურის სერის I ფენის ნაგებობის კედლებად ზემოთ აღწერილის მსგავსი ლოდების გამოყენება სრულიადაც არ გამოიყურება შეუძლებლად. ამასვე მიუთითებს საწაგრთა ბუდეების არსებობა კედლის კვადრების ზედაპირზედაც.

წიწამურის სერის სამხრეთი კალთების დახვერვისას პირველად ზედაპირულად იყო ნაპოვნი მრავალრიცხოვანი ნატეხები მცხეთური ანტიკური

კრამიტებისა, მათ შორის მრავალი შეღებილი იყო და თითქმის იმეორებდა ბაგინეთის, არმაზისხევის. სამთავროს, საერთოდ „დიდი მცხეთის“ და გორისციხის კრამიტებს. სწორედ ეს იყო პირველი ნამდვილად საიმედო ნიშანი წიწამურის სერზე ანტიკური ხანის ნაგებობათა ძიების დროს.

აქ აღმოჩენილია ორი ტიპის კრამიტი: ა) ბრტყელი, გვერდობა აკეცილი და ბ) დარბილები, რომელსაც დამახასიათებელი ქიმი აქვს ვიწრობოლო სთან. როგორც პირველ თავში ვნახეთ, სწორედ ამ ორი სახის კრამიტია აღმოჩენილი ქართლის სამეფოს სხვა სინქრონულ და მომდევნო ხანის ძეგლში (ქართლი-არმაზციხე, სარკინე-ქალაქი, გორისციხე, სავანეთი, არმაზისხევი, მცხეთა, ურბნისი და რუსთავე). უკანასკნელ წლებში მთავრებული მასალა გვიჩვენებს, რომ ამ ორი ტიპის კრამიტი დიდხანს ყოფილა გავრცელებული არა მარტო „დიდი მცხეთაში“, არამედ ქართლის სამეფოში საერთოდ; უფრო ზუსტად ქართლის სამეფოს ქალაქური ტიპის ნაშთსახლარებში.

ახლა ჩვენ არ შევეუდგებით წიწამურში აღმოჩენილი კრამიტების ვრცელ დახასიათებას, მაგრამ შეიძლება ზოგი რამ მაინც ახლავე შეინიშნოს:

ა) „დიდი მცხეთის“ სხვა უბნებში აღმოჩენილ კრამიტებზე დადასტურებული ზოგი ნიშანი (სახელოსნო, საქარხნო თუ საცენო) წიწამურის კრამიტებზედაც შეიმჩნევა. ეს იმის მაჩვენებელი უნდა იყოს, რომ კრამიტით ასეთს საწაგმწიფო და საზოგადოებრივი დანიშნულების მშენებლობებს ამარაგებს სამეფო ქარხანა თუ მსხვილი სახელოსნოები, სადაც მრავალრიცხოვანი მუშახელია (მათ შორის მონებიც) კონცენტრირებული. ბ) მითითებული ნიშნები, დარბილები კრამიტებსა აქვთ ქიმიან ან ზედ ქიმიზე; ესეც საერთოდ დამახასიათებელი ჩანს; გ) ბრტყელ, გვერდობააკეცილ კრამიტებს როგორც სხვაგან, ისე წიწამურშიაც ნიშანი ძალიან იშვიათად უკეთდება; დ) წითლად შეღებილია წიწამურის კრამიტი „დიდი მცხეთის“ სხვა უბნის კრამიტთაგან არ გამოირჩევა.

ამრიგად, 1953 წელს წიწამურის სერზე აღმოჩენილი ძეგლები საფუძველს გვაძლევს ისინი საამშენებლო მასალებისა და მშენებლობის ხელოვნების უმთავრესი ნიშნებით ქართლის ძველი დედაქალაქის სხვა უბანთა სინქრონულ ძეგლებს შევადაროთ. სახელობრ, არმაზციხისას. — წიწამურ I-ის ნაგებობანი და, საერთოდ, მცხეთისას — წი-

წამულის სერზე აღმოჩენილი „მცხეთური ანტიკური კრამიტი“. ჩვენ ზემოთ გავკრიტი მივუთითეთ. რომ მსგავსება ამ შემთხვევაში საკვებით აშკარაა; იქამდეც კი, რომ ხშირად ცალკეულ ელემენტთა გარჩევა თითქმის შეუძლებელია.

ყურადღებას იქცევს ნაგებობათა გრანდიოზული ნასიათი და ამ ნაგებობათა კრამიტით გადასურვა; ე. ი. უნდა ვიფიქროთ, რომ წიწმურის სერზედაც ისეთი რიგის ნაგებობებთანა გვაქვს საქმე, რომელთაც საგანგებოდ მოიხსენიებენ კლასიკური წყაროები იბერიის ქალაქების დახასიათებისას. არმაზციხის აღმოჩენის შემდეგ გვექონდა საფუძველი იმისა, რომ გვევარაუდნა არმაზციხე I ტიპის ნაგებობანი წიწმურშიაც. ასეთი ვარაუდის საფუძველს იძლეოდა თვით სტრამონი, რადგან მას ერთნაირად აქვს დახასიათებული არმაზციხე და წიწმური: იმ ადგილას, სადაც ეს მდინარეები (მტკვარი და არაგვი) ერთმანეთს უნდა შეერწყან, კლდეებზე მდებარეობს ორი გამაგრებული ქალაქი, რომლებიც ერთმანეთს 16 სტადიონით არიან დაცილებული. მტკვარზე მდებარეობს ჰარმოსიკე, ხოლო მეორეზე (არაგვეზე) „სისამორა“. როგორც არქეოლოგიური მასალები გვიჩვენებენ სტრამონის წყაროს ჰქონდა საფუძველი ზოგადად ერთნაირად დაეპასოებინა ეს ციხე-ქალაქები. ასეთ საფუძველს წარმოადგენდა: გამაგრების ერთნაირი სისტემა; ერთნაირად დამუშავებული ქვათილები და ერთი არქიტექტურული წესით ნაგები შენობები; საკვებით ერთნაირი სახურავი კრამიტის გამოყენება და თითქმის ერთნაირ სიმაღლეზე განლაგება ამ უბნებისა: არმაზციხე — ბაგინეთის მაღლობზე — მტკვართან, ხოლო წიწმურში — წიწმურის სერზე — არაგვთან.

თავის მხრივ წიწმურის სერზე არმაზციხე I-ის რიგის ხუროთმოძღვრულ ძეგლთა აღმოჩენა იმის მაჩვენებელი უნდა იყოს, რომ აქ დედაქალაქის დიდად მნიშვნელოვანი უბანი არის სავარაუდებელი. ასეთ უბანს სტრამონის დროსაც (ისევე როგორც ალბათ უფრო ადრე) წარმოადგენდა სტრამონთან არმაზციხის გვერდით მითითებული სისამორა. ასეთი დასკვნის საფუძველი არქეოლოგიური მასალებითაც

კი გვექნებოდა ჩვენ, რომ არც იყოს შემონახული დღემდე ამ ადგილის ძველი სახელწოდება — წიწმური და „სისამორა“ სტრამონსაც რომ არ ჰქონოდა ნახსენები. ახლა კიდევ უფრო ცხადი ხდება, რომ ბერძენ გეოგრაფს, ამ შემთხვევაში მანინც, საიმედო წყარო ჰქონია ხელთ.

წიწმურისა და არმაზციხის ერთ კონტექსტში მითითებაც არ უნდა იყოს შემთხვევითი. არაა გამორიცხებული, რომ წიწმურის სერზე გალანის შიგნით აღმოჩენილი მრგვალი მოყვანულობის, შესანიშნავად ნათალ და ორმაგი სამაგრებით ერთმეორეზე გადაბმული ქვათილების წყობის ნაშთები საკულტონაგებობის ნანგრევებიც კი იყოს. შესაძლებელია სწორედ ეს ადგილი იგულისხმებოდეს ლეონტი პროველთან ფარნაქომის სამშენებლო მოღვაწეობის დახასიათებისას: „იმან ფარნაქომ მეფემან უმატა ყოველთა ციხე-ქალაქთა შენება, და ამან ალაშენა ციხე ზადენი, და შექმნა კერპი სახელით ზადენ, და ამართა ზადენს“¹³⁴.

ამ თვალსაზრისით საყურადღებო გვეჩვენება „იოვანე ზედაზნელის ცხოვრების“ ერთი ადგილი. სადაც აღნიშნულია, რომ იოვანე ზედაზნელი „ადვიდა მთასა მას მალასა, რომელსა ჰქვენა ზედაზნადე, სადა — იგი აჟ მონასტერი მისი აღშენებულ არს“¹³⁵. არ არის გამორიცხებული, რომ აქ ნახსენებ „ზედა ზადენს“ შემდეგში მოეცა აწინდელი სახელი ცნობილი პუნქტისა — ზედაზენი¹³⁶. „ზედა ზადენის“ ხსენებასთან დაკავშირებულ ინტერესების ერთგვარ საფუძველს თითქოს ეპოულობთ იმავე თხზულებაში, სადაც ნათქვამია, რომ იოვანე ზედაზნელი „მეორედ ამისთვის დაეწყუდა ადგილსა მას, რამეთუ გოდოლი აღეშენა წარმართთა და ეშმაკნი ფრიალ დაქვედრებულ იყვნეს და ჰმსახურებდეს კუამლოთა ნაზორვეთათა“¹³⁷.

ჩვენ ახლა შორსა ვართ იმ აზრისგან, რომ მითითებული ადგილიდან შორს მიმავალი დასკვნები გამოვიტანათ, მაგრამ შესაძლებლად მიგვაჩინა მიუუთითოთ იმ ინტერესზე, რომელსაც იწვევს ხსენება: ზადენის, ზედა ზადენის და წარმართობის დროინდელი გოდოლისა. ეს ვარაუდები ამართლებს სტრამონის წყაროს, მაგრამ ისიც უნდა გავითვალისწინოთ, რომ წიწმურის გამაგრებული სისტემა მდ. არაგვის მარცხენა ნაპირამდე ჩამოდიოდა —

¹³⁴ ქართლის ცხოვრება, I, 1955, გვ. 29.
¹³⁵ ასურელ მამათა ცხოვრება, ილია აბულაძის გამოცემა, თბ., 1955, გვ. 26.

¹³⁶ ა. აფაქიძე, მცხეთა — ქართლის სამეფოს ძველი დედაქალაქი, თბ., 1959, გვ. 59.
¹³⁷ ასურელ მამათა ცხოვრება, გვ. 27—28.

ბებრისციხის მიმართულებით. სიმაგრეთა ნაშთები ამ ადგილს არაგვის მარცხენა ნაპირზე ჩანს და საამისო წერილობითი მითითებაცა გვაქვს—„ქართლის ცხოვრებაში“. ეს ცნობა ასეთია: „განვიდა ამხასა და განაწესა ქუთისნი არაგუსა იმიერ და ამიერ სიმაგრეთა შინა კართა“¹²⁸. ამ ცნობაში მდინარე არაგვის ერთ ნაპირზე (მარჯვენაზე) ბებრისციხის სისტემა უნდა ვივარაუდოთ, ხოლო მეორე ნაპირზე (მარცხენაზე) წიწამურის — სისამორასი. აქ, არსებითად, უნდა ვიფიქროთ, ორი შესასვლელი იგულისხმება: ბებრისციხესთან მდ. არაგვის მარჯვენა ნაპირზე და წიწამურის სერის ხაზზე, მის დასავლეთით, მდ. არაგვის მარცხენა ნაპირზე — ნაპირიდან ვიდრე სერამდე. ეს ორი ნაწილი გამაგრების ერთ სისტემისა ძველი დედაქალაქის ჩრდილოეთის კარგებთან.

მეტი სისრულისათვის მივუთითებთ, რომ 1953 წელს ჩვენმა ექსპედიციამ აღმოაჩინა და ნაწილობრივ გათხარა კიდევაც დედაქალაქის წიწამურის უბნის სამაროვანი, რომელმაც ძვ. წ. VI—I საუკუნეების მეტად საყურადღებო მასალები მოგვცა¹²⁹ (ტაბ. XXXI—XXXII).

ეს სამაროვანი მრავალმხრივ საყურადღებო აღმოჩნდა. თავიდანვე მიიქცია ყურადღება ორმოსამარხებისა და ქვისსამარხების თანაარსებობამ. ამასთანავე კარგად გამოჩნდა ქვისსამარხთა თანდათან გაბატონებისა და გავრცელების ნიშნები და სხვ. ყურადღება მიიქცია სამარხულმა ინვენტარმა საერთოდ და განსაკუთრებით რკინის მოხრილო დანების აღმოჩენამ, შეიძლება ითქვას, საკმაოდ ხშირად¹³⁰. ე. ი. ამ მხრივაც განსხვავებულ სურათს გვაძლევს კამარხების სამაროვანი სამთავროს სინქრონულ სამარხებთან შედარებით. რკინის დანებუ სამეურნეო იარაღებს წარმოადგენენ და, შესაძლოა, სხსლავადაც კარგად გამოყენებინათ. ასეთ შემთხვევაში შეიძლება ვივარაუდოთ კამარხების სამაროვანზე მიწათმოქმედთა, კერძოდ, მევენახე-

თა სამარხებიც. ძველი დედაქალაქის ამ უბანზე მევენახეთა ცხოვრება მოულოდნელი არ უნდა იყოს. არაგვის მარცხენა ნაპირი მსხვილი მეურნეობის მოწყობის პირობებს ქმნიდა უთუოდ ძველადც, ე. ი. მცხეთის დედაქალაქობის ხანაში, კერძოდ ძვ. წ. V—II საუკუნეებში, როგორც ამას კამარხების სამაროვნის გათხრისას მოპოვებული მასალა გვიჩვენებს. ფეოდალური ხანის ვითარებაც ამ მხრივ თითქმის კარგადაა ცნობილი. ამ უბანზე, „წიწამურულ ვენახებთან“ არაერთი საკმაოდ დიდი საწინახლის ნანგრევია შენიშნული არქეოლოგიური ძიებისას და შენიშნულია ძველადვე გალავანშემოვლებული ზვარი „წიწამურის სერის“ ძიარში.

ყველაფერი ეს, ჩვენი აზრით, გვეხმარება კამარხების სამაროვნის მასალის შეფასებისას და საფუძველს გვაძლევს ძველი დედაქალაქის ამ უბნის მოსახლეობის შედგენილობაში მიწათმოქმედთა გარკვეული, სხვა უბნებთან შედარებით, შესამჩნევად მრავალრიცხოვანი ჩვეულებრივი ვიგულისხმით.

ამჟამად, ჩვენ იმის ხაზგასმით აღნიშვნა გვინდა, რომ წიწამურის უბნის მოსახლეობას თავის-სამაროვანი აქვს; ისიც დაბლობზე, ზედ არაგვის პირას არის გამართული.

ამრიგად, 1953 წლის საძიებო არქეოლოგიურმა სამუშაოებმა ჩვენ მოგვცა საფუძველი დედაქალაქის ამ ერთი უბნის შესახებ არსებული წარმოდგენები შეგვეცხოვრა და დაგვეზუსტებინა. როგორც ვნახეთ: სტრაბონის *Σεσάρμοια* წიწამურის სერზეა საგულისხმებელი და იგი სტრატეგიულად შენიშვნელოვან პუნქტს წარმოადგენს. ამ უბანს აქვს თავისი ციხე-სიმაგრე და კედელი არაგვის კარას ჩასაკეტად. ამ მდინარის მარცხენა მხარეს, მოსახლეობა, ციხე-ქალაქი და საკულტო ადგილი სერზე და მის კალთებზე (საერთოდ მაღლობზე) ყოფილა განლაგებული, სამაროვანი კი — დაბლობზე, არაგვის მარცხენა ნაპირზე. ერთის სიტყვით, წიწამურის უბანი მცხეთის დიდი ნაწილია, მცხეთაში შემოდის, მაგრამ შას აქვს ყველა ელემენტია და მანასიათებელი იმ დროის მოსახლეობისათვის.

ასეთია სურათი, რომელსაც ვღებულობთ წიწამურის კართან საძიებო არქეოლოგიური ჰეშაობის შედეგად და ამ გზით მონაპოვართა წერილობითი ცნობებთან შეჯერების მიხედვით.

¹²⁸ ქართლის ცხოვრება, ანა დედოფლისეული, თბ., 1942, გვ. 34.

¹²⁹ ა. აფაქიძე, ანტიკური წყაროების *Σεσάρμοια*-ს ლოკალიზაციის საკითხისათვის. ისტორიის ინსტ-ის IV სესიის თეზისები, თბ., 1953.

ა. აფაქიძე, ანტიკური წყაროების *Σεσάρμοια* — წიწამური, გვ. 139.

ა. აფაქიძე, მცხეთა — ქართლის სამეფოს ძველი დედაქალაქი, თბ., 1959.

¹³⁰ დაწვრილებით ამ საკითხზე იხ. რ. რამიშვილი, კამარხების სამაროვანი. მასალები საქართველოს და კავკასიის არქეოლოგიისათვის, ტ. II, თბ., 1959.

ამრიგად, ჩვენის აზრით, საქმით საფუძველი არსებობს იმისათვის, რომ ანტიკური წყაროების ციხე-ქალაქი სისამორა და მისი შემოგარენი ვაკეულისძვით ახლანდელი სოფლის წიწამურის ადგილას, კერძოდ, წიწამურის სერზე და ამ სერიდან არაგვისკენ ჩამომავალ ზოლზე, არაგვის პირამდე, ბებრისციხის ხაზზე (ტაბ. III).

სისამორ-წიწამურის ასეთ ლოკალიზაციას, როგორც ვნახეთ, მხარს უჭერს წერილობითი წყაროებიცა და 1953 წლის არქეოლოგიური დაზვერვის მასალებიც.

არმაზისხევი — დედაძალაძის ხაზისთავი უბანი

აღრინდელ პუბლიკაციებში დედაქალაქის ეს მნიშვნელოვანი უბანი და მასთან დაკავშირებული არქეოლოგიური ძეგლები „არმაზის“ და შესაბამისად, „არმაზის“ არქეოლოგიური ძეგლების სახელითაა ცნობილი. მცხეთის ამ უბანს არმაზისხევის უბანი შეერქვა 1944 წლიდან, იმის გამო, რომ როგორც ამდროისათვის აშკარა გახდა, „ქალაქი არმაზი“ — არმაზის ციხე ანუ დედაქალაქის შიდაციხე აწინდელი ბაგინეთის მდლობზე უნდა გვევარაუდნა. 1943—1944 წლის გათხრებმა საქმოდ ცხადდ გამოაჩინეს არმაზის ციხის უმთავრესი ნაგებობანი, ხოლო 1946 წელს იქ აღმოჩენილმა ნაშეფო თუ მეფის ასულის სარკოფაგმა ახალი საფუძველი გამოუქონა ბაგინეთის შიდაციხეში სამეფო რეზიდენციის არსებობის შესახებ აღრე, აკად. ს. ჯანაშიას მიერ გამოთქმულ მოსაზრებას.

ახალი აღმოჩენების საფუძველზე, ჩვენის აზრით, განსაკუთრებული მნიშვნელობა მიენიჭა „მეფეთა ცხოვრებაში“ დაეულ ცნობას, დაკავშირებულს წმიდა ნინოს მოღვაწეობასთან, მაგრამ უთოდ აღრინდელი ვითარების ამსახველს: „წარმოვიდა (წმიდა ნინო — ა. ა.) წინა-კერძ დასასრულსა მის კლდის ცხურიასასა, სადა ყოფილ იყო ძეული ციხე, და მუნ დგა ხე ერთი ბრინჯისა, შუენიერი, მადალი და რტოიანი, სადა იგი ყოფილ იყო ბარტამ მეფისა საგრილი და განსასუენებელი“¹⁴¹. თითქოს პირდაპირი მითითებაა აქ სამეფო რეზიდენციის — სამეფო პალატის არსებობისა (პალატის სასუენე-

ბელი ნახსენებია ბასილი ეზოსმოძღვრის თხზულებაშიც¹⁴², მართალია გვიან, მაგრამ როგორც სამეფო პალატის შემადგენელი ნაწილი). ივ. ჯავახიშვილი ვარაუდობდა, რომ აქ „არაღაც ნაგებობა უნდა ყოფილიყო, რომელიც ბარტამ მეფის აგებული ყოფილა“¹⁴³. ამ ცნობაში ასახულია, ყოველ შემთხვევაში, ძვ. წ. I საუკუნის შუა წლების ვითარება მინც. ამ დროს ქართლის მეფის „საგრილი და განსასუენებელი“ აწინდელი ბაგინეთის მდლობზე ჩანს; ახ. ვ. პარველ საუკუნეებში იქვეა სამეფო საგვარეულოს წევრთა სამარხები სამეფო თუ მეფის ასულის სარკოფაგი, მავზოლეუმი და სამეფო თუ საზოგადოებრივი ნაგებობანი (შდრ. დიონის და სტრაბონის ზემოთ მოტანილი ცნობები). რაკი ასე მოიხაზა ნამდვილი არმაზისციხის-არმაზის ადგილმდებარეობა, ბუნებრივია, რომ სითანდო პუბლიკაციებში და, პირველ რიგში, მცხეთის ტერიტორიაზე განხორციელებული არქეოლოგიური კვლევა-ძიების შედეგებისადმი მიძღვნილ ნაშრომში საუბარია, ერთის მხრივ „არმაზისციხის უბანზე“, ხოლო მეორე მხრივ „არმაზისციხის-შიდაციხის“ ან „ბაგინეთის“¹⁴⁴ უბანზე.

არმაზისხევის შემთხვევით როდი ეწოდებოდა „არმაზი“. არმაზისხევიდან დაკავშირებული მნიშვნელოვანი ჯგუფი ხუროთმოძღვრული ძეგლებისა, სახელდობრ სამონასტრო კომპლექსის ნანგრევები, ნანოფლარის კვალი, ხევის საიმედოდ ჩამკეტი ციხე, რომელიც ახლაც „არმაზის ციხის“ სახელს ატარებს და „ზვერავს სამხრეთიდან და ჩრდილოეთიდან, ხევე-ხევე თუ შთის ფერდობზე გამავალ გზაბილიკებს და გააყურებს ერთი მხრივ „წმინდა ნინოს“ მთას და „ქარსნის თავს“ (ულელტეხილს), ხოლო მეორე მხრივ — მტკვარგამა, მთაზე მდგარს კალუბნის ეკლესიას¹⁴⁵ და არმაზისხევის შესართავთან, მდ. მტკვრის ტერასაზე სხვადასხვადროს აღმოჩენილი არქეოლოგიური ძეგლები, რათქმა უნდა, თავის დროზე საქმით მითითებებს იძლეოდნენ სწორედ ამ მიდამოებში ეგულისხმნათ ქალაქ არმაზის ადგილსამყოფელი.

მცხეთის არქეოლოგიური ექსპედიციის მიერ ძველი დედაქალაქის სხვადასხვა უბანზე მუშაობის გაშლამ ქალაქის უბნებიც მოხაზა და შათი სახელ-

¹⁴¹ ქართლის ცხოვრება, ანა დედოფლისეული, თბ., 1942, გვ. 56.
¹⁴² ბასილი ეზოსმოძღვარი, ცხოვრება მეფეთმეფისა თაარისი, თბ., 1944, გვ. 33.

¹⁴³ ივ. ჯავახიშვილი, მშენებლობის ხელოვნება ძველ საქართველოში, თბ., 1946, გვ. 33.
¹⁴⁴ მცხეთა I, გვ. 8.
¹⁴⁵ მცხეთა I, გვ. 6.

წოდების დაზუსტებასაც ხელი შეუწყო. როგორც ვნახეთ ამის შედეგად გავრცელდა სახელწოდება: არმაზისხევის უბანი.

ჩვენ მითითებული გვაქვს, რომ ანტიკური ხანის ქართლის ქალაქების არქეოლოგიურ შესწავლას, როგორც აქად. ს. ჯანაშია აღნიშნავდა, ინსტიტუტი გარკვეული მეცნიერული წარმოდგენებით შეუდგა, მაგრამ ქართული და უცხოური საისტორიო წყაროების ეს ახლებური ანალოზიც არქეოლოგიურ მხარდაჭერას, ერთგვარ არქეოლოგიურ კომენტარებს შიშობოვდა¹⁴⁶. ამიტომ იყო, რომ პირველ რიგში შესასწავლ ობიექტად მცხეთა შიშინის და თან. 1937 წელს მცხეთა-სკენ გაგზავნილ არქეოლოგთა პირველ ჯგუფს, რომელსაც ალ. კალანდაძე მეთაურობდა, ს. ჯანაშიამ დაავალა ქალაქის დაზვერვა მდ. მტკვრის მარჯვენა ნაპირზე. მცხეთის სამხრეთით, ძიება მტკვრის მარჯვენა ნაპირზე, რა თქმა უნდა, მნიშვნელოვან რაიონს გულისხმობდა, ავჭალის კარიდან ან ნაქულბაქვევლან არმაზისხევამდე მიანიც.

მტკვრის მარჯვენა ნაპირზე არქეოლოგიური ძიების დაწყებისთანავე ვიქცია ყურადღება არმაზისხევამ იმის გამო, რომ იქ, მდ. მტკვრის მეორე ტერასაზე, სახლის საძირკვლისათვის მიწის ამოთხრისას სქელი კულტურული ფენა გაეპირა და ქეითიერით ნაგები კედლის ერთი კუთხე ჩამოეგრა. საძიებო ჯგუფმა გათხრა დაიწყო და გამოარკვია, რომ იქ მიწის ქვეშ უნდა ყოფილიყო დაცული მნიშვნელოვანი ნაგებობის ნაშთები, სავლეს სამუშაოებში არმაზის ხევთან თანდათან ფართო, სტაციონალური ხასიათი მიიღო. აქ განხორციელებულ გათხრებს საერთო ხელმძღვანელობას უწევდნენ ს. ჯანაშია და გ. ნორაძე¹⁴⁷.

წლების მანძილზე ჩატარებული მუშაობის შედეგად არმაზისხევის შესართავთან უმნიშვნელოვანესი არქეოლოგიური ძეგლები გამოჩნებურდა და, ჩვენის აზრით, საკმაოდ აშკარად გამოჩნდა ძველი ქალაქის ერთ-ერთი უმნიშვნელოვანესი ნაწილი — არმაზისხევის უბანი — ქალაქ მცხეთის საერთო სახელი უბანი. ეს უბანი ძველი დედაქალაქის დასავლეთ ნაწილია; უბნის ცენტრი მდ. მტკვრის ნაპირზე ყოფილა, იქ, სადაც დიდგორის მთიდან ჩამომდინარე არმაზის დედა მტკვრის მარჯვენა ნაპირზე მეორე ტერასას ჰკვეთს და მდ. მტკვრის ერთის. ამ წყალმციერ დედაქალაქს უზარმაზარი ხეობა შეუქმნია. დედაქალაქის ეს უბანი სტრატეგიულად მნიშვნელოვან ადგილზე ჩანს გაშენებული. ხევის თავზე შემონახული არ-

მაზის ციხე გვიჩვენებს, რომ არმაზისხევზე მნიშვნელოვანი გზა გადიოდა, რომელსაც ციხე უწევდა მეთვალყურეობას და თანაც იცავდა მას. არმაზისხევის ვიწრობაში საიმედოდ დაცული საკულტო ადგილიც უნდა ყოფილიყო ძველადვე. საამისო მითითებას გვაძლევს სამონასტრო კომპლექსის ნანგრევები. არმაზის ციხეს და სამონასტრო კომპლექსს ანლო-მასლო ხშირი მოსახლეობაც ყოლია შუასაუკუნეებში, მაგრამ ანტიკურ ხანაშიაც და გვიანდრინჯაოს ხანაშიც უნდა ყოფილიყო ხეობა დასახლებული. საამისო ვარაუდს მხარს უჭერს გვიან ბრინჯაოს ხანის სამარხთა აღმოჩენა მტკვრის მეორე ტერასაზე, არმაზისხევის შესართავთან.

აპირად ჩნდება საფუძველი აღვნიშნოთ, რომ მცხეთის შემადგენლობაში არმაზისხევი შევიდა, როგორც ერთ-ერთი ძველი მოსახლობა.

აქ პიტიანშთა დასახლება და საპიტიაშო რეზიდენციის ჩამოყალიბება, სათანადო ნაგებობათა შექმნა და საპიტიაშო მეურნეობის გაშლა შემდგომი საფეხურია არმაზისხევის ძველი მოსახლეობის ისტორიაში. ეს საფეხური მცხეთის გაქალაქებისთან ჩანს დაკავშირებული. არმაზისხევზე შექმნილი გზა ანტიკურ ხანაშიაც მნიშვნელოვანი რეზიდა და, როგორც ვიცით, არ კარგავს ის ძალას ფეოდალურ ხანაშიაც. გზის და ხევის ასეთი სიციცხლისუნარიანობა მათს მნიშვნელობასაც ხაზს უსვამს.

ანტიკურ ხანაში არმაზისხევის უბანი ფართოდება. ჩვენთვის ცნობილია მასალები აწინდელი ნაგებობების, მარტაზისხევის, სანგრიხისხევის და საერთოდ, არმაზისხევ-ძეგვის სანაპირო ზოლის დასახლების წარმოსადგენად. ამ ზოლში აღზე ანტიკური ხანის სამარხებიც ჩანს (მაგ., ძეგვთან). ყველაფერი ეს ძველი დედაქალაქის ამ ნაწილის მნიშვნელობაზე მიუთითებს.

სისტემატიური გათხრები ამ უბნის მხოლოდ ცენტრშია განხორციელებული. აქ არის აღმოჩენილი უბნის სახის განმსაზღვრელი ძეგლები: ერისთავების სასახლის კომპლექსი, სამაროვანი, სამეურნეო ნაგებობანი, სამეფოს პოლიტიკური წყობის დასახსიათებლად უმნიშვნელოვანესი ეპიგრაფიკული ძეგლები და სხვ.

¹⁴⁶ ა. აფაქიძე, სიმონ ჯანაშია და საქართველოს არქეოლოგია. კრებული—აქად. ს. ჯანაშია, თბ., 1949, გვ. 124.

¹⁴⁷ დაწვრილებით: მცხეთა I, გვ. 9—14.

ჩვენ არ ვიცით თუ როდის იქცა არმაზისხევის უბანი საერისთავო რეზიდენციად. არქეოლოგიური აღმოჩენები საფუძველს გვაძლევენ არმაზისხევიდან საერისთავო სასახლე ვიგულისხმობთ ახ. წ. I საუკუნიდან მაინც. ამ მხრივ უძველესი წერილობითი ძეგლების (აღმოჩენილ წარწერათა) მითითებანი. უკვე ამის საფუძველზე შეიძლება გვეპარაუდნა საპიტიაზმო რეზიდენციის უფრო ადრე ჩამოყალიბება. მაგრამ ჩვენ გვაქვს საამის სხვა საფუძველიც. ამ შემთხვევაში ვგულისხმობთ ხუროთმოძღვრულ ფრაგმენტებს, რომლებიც უფრო ადრინდელ ნაგებობებს ეკუთვნის და, როგორც საზოგადოებრივ ნაგებობათა განხილვისას ვნახეთ. შეიძლება ზოგადად არმაზისხე I და II ვავტოლოთ.

ამრიგად, თითქოს არქეოლოგიური საფუძველი ჩნდება იმისათვის, რომ არმაზისხევიდან საპიტიაზმო სასახლე, რეზიდენციის კომპლექსის ნაგებობანი და მათთან დაკავშირებული სამეურნეო და სახელოსნო ორგანიზაცია, უფრო სწორი იქნება თუ ვიტყვი, საერისთავო რეზიდენციის კომპლექსისათვის შესაფერისი ხელობითა და ტექნიკით აშენებული ნაგებობანი ძვ. წ. პირველ IV—III საუკუნეებიდან ვიგულისხმობთ.

ერისთავების რეზიდენცია, როგორც ჩანს, მნიშვნელოვანი როლი იყო ქალაქის და სამეფოს მმართველობაზე სიტყვაში. ამ სამართავლო როლის ძლიერი სამეურნეო საფუძველი უნდა ჰქონოდა; შესაბამისად, საერისთავო (საპიტიაზმო) იმ დროის გარკვეულ სამეურნეო ორგანიზაციასაც წარმოადგენდა. ერისთავი (პიტიაზში) — სამეფოს ეს დღეი მოხელე, როგორც შარაგასის სიტყვიდან ჩანს, უშუალოდ იყო დაკავშირებული სამხედრო ღონისძიებათა განხორციელებასთანაც. ამას გარდა, ერისთავის ხელი სავაჭრო ურთიერთობაშიაც სავარაუდო ჩანს. ყველაფერი ეს საერისთავოს (პიტიაზში) საერთო მნიშვნელობას გვახაზავს.

საერისთავო უბანში, შეიძლება სულაც სასახლეში, უნდა ვივარაუდოთ, ცხოვრობს ეზოაშობი დვარიც. ისიც დიდი მოხელეა. მას სამეფო მეურნეობის გამგებლობასთან ერთად, განსაზღვრულ შემთხვევებში მაინც. მხედართმთავრობაც ეკისრება და შეიძლება იყოს მრავალი გამარჯვების მოპოვებელი. ერისთავობა (პიტიაზში) და ეზოაშობი მძღვრობაც ახ. წ. I საუკუნისათვის მაინც მემკვიდრეობითი გამხდარა.

ჩვენის აზრით, უკვე ზემოთ აღნიშნული იძლევა საფუძველს წარმოვიდგინოთ პიტიაზში, როგორც პოლიტიკური, ისე სამეურნეო ორგანიზაციის თუ ინსტიტუტის მნიშვნელობა. შესაბამისად დიდი ჩანს საპიტიაზმო უბნის როლი დედაქალაქის ცხოვრებაში.

საპიტიაზმოს ორგანიზაცია ისე რთული და განვითარებული ჩანს, რომ იქნება შთაბეჭდილება შესაჩვენებელი დამოუკიდებელი ერთეულისა, რომელიც, როგორც ზემოთა აღნიშნა, განვითარებულია არმაზისხევის ძველი მოსახლობის საფუძველზე.

დამოუკიდებლობის შთაბეჭდილებას ქმნის: სასახლის, აბანოს და მათთან დაკავშირებულ ნაგებობათა კომპლექსის აღმოჩენა; საკუთარი კერამიკული სახელოსნოს თუ სახელოსნოების ნაშთების აღმოჩენა, საკუთარი წყალსადენი და მარანი თუ მარნები. ეს უკანასკნელი საკუთარი ზეგების (ე. ი. საპიტიაზმო ვენახების) არსებობასაც გვავარაუდებინებს და მეურნეობის ამ დარგის დაწინაურებასთან დაკავშირებულ შრომის ორგანიზაციის დონესაც უჩვენებს.

პიტიაზში სასახლის, როგორც სამეურნეო ინსტიტუტის დახასიათება გვიჩვენებს, მეურნეობის და ხელოსნობის სათანადო დარგებს (მევენახეობა, მექვევარეობა), სადაც პიტიაზში შეიქმნა თავიანთი მონების და ხელქვეითების შრომა გამოყენებანი.

როგორც ჩანს, პიტიაზში უბანი საერთოდ თვალსაჩინო როლს ასრულებდა უცხოეთთან ურთიერთობაში. ამ მხრივ დამახასიათებლად გვეჩვენება საპიტიაზმო უბნის სამარხებში აღმოჩენილი ხელისუფლების ნიშნები და მათ შორის ბერძნულ წარწერიანი და ერისთავის გამოსახულებიანი ბეჭედი. როგორც აღნიშნეთ, შემთხვევითი არ უნდა იყოს, რომ პიტიაზში, როგორც წესი, ბერძნულ წარწერიანი ბეჭდები აქვთ. ამ თვალსაჩინოთ, კვლავ გვახსენდება საჩუქრები, მიღებული პიტიაზში მისი მერ უცხოელ მეფეთაგან და ა. შ.

საპიტიაზმო უბნის სიძლიერეს, მის განსაკუთრებულ როლს დედაქალაქის ცხოვრებაში, შეიქმნა საფუძველი იმისათვის, რომ გვიანდელ წყაროებს დედაქალაქის ეს მხარე დამოუკიდებელ ქალაქად წარმოვიდგინოთ.

როგორც ჩანს, საპიტიაზმო უბანს წარმოადგენდა მდ. მტკვრის მარჯვენა სანაპირო. მტკვრის მარჯვენა ნაპირზე, არმაზის დღეს ორივე მხარე

ზე, განსაკუთრებით დასავლეთით, თვით ხეკორძე-
ლის ხეკამდე მაინც. საპიტიახშო მეურნეობა უნ-
და ყოფილიყო განჯილი (შდრ. სურ. 1).

უზნის უმნიშვნელოვანეს პუნქტში, სადაც ქე-
დზე გადასასვლელი გზა უნდა ყოფილიყო, თავის
დროზე ციხე აუშენებიათ. ამ ციხეს უნდა განეზო-
ციელებია გზის მეთვალყურეობა და დაეცვა საპი-
ტიახშო უზანი. (რეზიდენცია და მასთან დაკავში-
რებული მოსახლობანი).

ჭერჭერობით ჩვენ დანამდვილებით არ ვიცით
თუ სად იყო საპიტიახშო უზნის საკულტო ადგილი,
მაგრამ შეიძლება ასეთი ნაგებობანი არმაზისხევი
მონასტრის ან შემდეგდროინდელ „წმინდა ნინოს“
სამლოცველოსთან ვივარაუდოთ.

უზნის საპაროვანი, როგორც წესი, დაბლობ-
ზეა. ამ შემთხვევაში ის საპიტიახშო სასახლის კომ-
პლექსს უკავშირდება, მაგრამ ერთგვარად მაინც
გამოყოფილი ჩანს.

საპიტიახშო უზნის შესახებ უფრო სრული
წარმოდგენა შეგვექმნება თუ ზემოთ განხილულ
ხუროთმოძღვრულ ძეგლებს, მათს ფრაგმენტებს.
ერისთავთა საპარხებს და საპარხეულ ინვენტარს
და არმაზისხევთან აღმოჩენილ ეპიგრაფიკულ ძეგ-
ლებს გავისვენებთ (ტაბ. XXVII, XXVIII, XXXIII-
—XXXVII; XLII; XLIII; XLIV, I; XLVIII—
L). ამ წარმოდგენას ავსებს საპიტიახშო უზანთან
დაკავშირებული მოსახლეობის ცხოვრებისა და
საქმიანობის გათვალისწინება, თუნდაც იმ მცირე-
რიცხოვანი მასალის საფუძველზე, რომელიც სად-
ღისოდ მოიპოვება ჩვენს მუზეუმში. აქ პირველ
როგში ნათესადენის, მარტაზისხევის, სანჯრისხევის
და ბარგიყარის მონაპოვრებს ვგულისხმობთ.

საპიტიახშო უზნის თვალსაჩინო კოლს თუთუ-
ოდ აძლიერებდა მოხერხებული გეოგრაფიული
მდებარეობა. ჩვენ უკვე აღვნიშნეთ, რომ ხეცს ცი-
ხე ჰკეტავს, იპის გამო, რომ არმაზისხევეზე გადა-
იდა სამხრეთიდან — დიღომ-სათოვლე-დიდგორზე
შებნული გზა, რომლითაც თბილისის გზასაც უკავ-
შირდებოდნენ და თრიალეთსაც (ეს გზა არქეო-
ლოგიურადღე შეინიშნება ნახშირგორა-ბეთანია-
სამადლოს ხაზზე). დიდგორ-დიღმის ზოლზე ანტი-
კური ხანის ნასახლარებისა და სამაროვნების აღ-
მოჩენის არაერთი შემთხვევაა დადასტურებული.
მათითებული ზეგანი ანტიკურ ხანაში შესამჩნევად

ხშირ მოსახლეობას ინახავდა. რა თქმა უნდა, არ-
მაზისხევეზე გამავალ გზას ხელი უნდა შეეწყო ამ
რაიონის მოსახლეობისათვის. ასეა თუ ისე, არმა-
ზისხევეს ამ გზის გამო მოვგებიანი გადასასვლელის
გადაკეტვა შეეძლო. ამის შესრულება საერისთავო
უზნის მოსახლეობას უნდა ეკისრა. ერთ გვიანდელ
ქართულ საბუთში ვკითხულობთ: „მეგველებს რუ-
რანზე შეაწუხებთ... ამიტომ, რომ საშიშს გზაზედ
დგანან შუა შარაზედ და ესენი მცველნი არიან“¹⁴⁸.
რა თქმა უნდა, ეს ამონაწერი ანტიკურ ხანის ვი-
თარებისთვის არაფრის მთქმელია, მაგრამ ძველ
დღეაქლაქის ამ უზნის მოსახლეობის ტრადიციულ
ვალდებულებას გვაგონებს. ამ ხეობაში შებმულა
გზა ისევე ძველ ტრასაზეა, როგორც „აქლემის
გზა“¹⁴⁹ პატარა დმანისთან ახლო.

არმაზისხევთან გადიოდა უფრო დიდი გზის —
მცხეთაზე გამავალი გზების ერთი, მტკვარის მარ-
ჯენა შტო, რომელიც საპიტიახშო უზანს არაგვისა
და მტკვრის ხეობათა ცნობილ გზებთან აკავშირებ-
და. ამ გზის არმაზისხევე-ძეგვის მონაკვეთს დიდ
ხანს შეუნარჩუნებია თავისი მნიშვნელობა. რო-
გორც ცნობილია, შემთხვევითი არ შეიძლება იყოს
ამ ზოლის მოსახლეობის სიხშირე ანტიკურ ხანა-
ში, არც ციხე-სიმაგრეება არმაზისხევისა და ციხე-
დოლისა, რომელთაც უკანასკნელი წინაელისნი-
ტურ ხანაშიც უნდა არსებულებოდა, ქართული სა-
ისტორიო წყაროების ჩვენებებს თანახმად.

უზნის სახელწოდება საკმაოდ პირობითია. მას
შემდეგ რაც აქ აღმოჩენილ წარწერებში არა ერთ-
ხელ და არა ერთი პიტიახშოა ნახსენები, თანდათან
გზა-გაიკაფა სახელმა: საპიტიახშო-ს აერის-
თავო.

თავდაპირველად, 1940 წელს საერისთავო სა-
საფლავს არსებობა გამოირკვა და სათანადო სახე-
ლიც ბუნებრივი ჩანდა, მაგრამ შემდეგ წლებში
ნაგებობათა სრული კომპლექსი გაითხარა და ად-
რე აღმოჩენილი აბანოც „სასახლის კომპლექსის“
შემადგენელ ნაწილად იყო მიჩნეული. ამრთავად,
ცხადი გახდა, რომ აქ თავის დროზე ერისთავთა
რეზიდენცია უნდა ყოფილიყო; თუმცა რაკი წარ-
წერებში მეტწილად პიტიახშოა ხსენება, თავდა-
პირველად „საპიტიახშო უზანსა“ და „საპიტიახშო-
რეზიდენციას“ მიეცა გავრცელება. შემდეგში, რო-
გორც უკვე არაერთხელ აღინიშნა, აკად. ს. ჯანა-

¹⁴⁸ საქართველოს სსრ მეცნიერებათა აკადემიის ხელნა-
წერთა ინსტიტუტის ფონდი Hd. 2734.

¹⁴⁹ ლ. მუსხელიშვილი, დმანისი, გვ. 329 (ხ.
კრებული: რუსთაველის ეპოქის მატერიალური კულტურა,
თბ., 1938).

შიამ და აკად. გ. წერეთელმა გამოარკვევის, რომ „პიტიაში“ უშუალოდ სხელისუფლებების მქონე პირის თანამდებობის აღწერაში შენობა, და თანაც გეოგრაფიკული სპარსელებში, ქართველებში და სომხებში. ამ ტერმინს ადგილობრივ სოციალ-პოლიტიკურ ტერმინად მიიხსენებდნენ¹⁵⁰ და თვლიდნენ, რომ ირანულ სამყაროს ის თითონ ნასესხები უნდა ჰქონდეს ლევიური ენის სამყაროდან¹⁵¹.

მოკე ხორენაცი გუგარქის პიტიახშს დარიუსის სატრაპის მარდამტეს შთამომავლად თვლიდა¹⁵². ოპოციან წლებში ლევან მუსხელიშვილს პიტიახშთა მემკვიდრეობას ადგენდა და ამ გზით არკვევდა თუ როგორ უნდა გაჩენილიყვნენ „ნათესავთ პიტიახშნი“¹⁵³ ადრე ფეოდალურ საქართველოში.

ამ სოციალ-პოლიტიკური ტერმინის სიძველე და ხანგრძლივი არსებობა (ახ. წ. VII ს-მდე მაინც), ეპიგრაფიკულ ძეგლებში ასე ფართოდ და მკაფიოდ დატული მითითებები, არმაზისხეთთან აღმოჩენილი „სასახლის კომპლექსი“ და მდიდრული სმარხები ქმნიდნენ საფუძველს დედაქალაქის ეს უბანი საერასთავო (საპიტიახშო) უბნად მიჩნეულაყო.

ხუროთმოძღვრული ძეგლების, ეპიგრაფიკული მასალისა და სმარხ-ნაგებობათა მიმოხილვისას, ჩვენის აზრით, მრავალრიცხოვანი დამახასიათებელი მასალა აღმოჩნდა მცხეთის საპიტიახშო უბანს ცხოვრების გასათვალისწინებლად.

ამრიგად, ირკვევა, რომ საპიტიახშო უბნის ცენტრი არმაზისხეთის მარჯვენა ნაპირზე იყო, იქ, სადაც ხევი მდ. მტკვარს ერთვის; მტკვრის მეორე ტერაპის ვაკობზე, რომელსაც ორიოდ ჰექტარზე ფართობი უჭირავს.

როგორც ცნობილია, ჯერ კიდევ 1937 წელს აქ დაიწყო ანტიკური ხანის აბანოს გათხრა. შემდეგ წლებში გაითხარა „ზღურბლიანი ნაგებობა“, ერთ და ორსახლიანი ნაგებობები, მარანი და სხვ. როგორც ჩანს, ანტიკურ ხანაში ჩამოყალიბდა საპიტიახშო რეზიდენციის დამახასიათებელი ნაგებობების კომპლექსი. ცნობილი ქართულ წერილობით ძეგლებში. ივ. ჯავახიშვილი აღნიშნავდა, რომ „ტაძრის ანუ სასახლის არეში პიტიახშს სხვა შენობ-

ებებიც ჰქონია, მაგ., სენაკებიც. სენაკი თვით ტაძრის შენობაში არ ყოფილა, არამედ ცალკე მდგარა, რაც იაკობ ხუცესის მოთხრობითგან ცხადად ჩანს“¹⁵⁴. ამას გარდა, აღმოჩენილ იქნა უწყვეტით ქვათილითა გადაბმის ნიშნები, არქიტექტურული დეკორის ნაშთები, სვეტისთავი, დაკბილული კარნიზის ფრაგმენტი, სვეტის ძირი და სხვ., რომლებიც საპიტიახშო უბნის ნაგებობათა უძველეს ფენას უნდა მიეკუთვნოს.

საერთოდ კი, არმაზისხეთთან გათხრილი აღწერილი ჯგუფი ნეოლით ჩამოთვლილი ნაგებობებისა გულმოდგინედ ნაშენია და მდიდრულად შექმულ ნაგებობათა შთაბეჭდილებას სტოვებს. ამ ნაგებობას „ერთისა და იმავე არქიტექტურული ანსამბლის ნაწილებად მივიჩნევთ. ჩანს, რომ მთელი ეს ანსამბლი შედარებით მცირე ფართობზე ყოფილა შეჯგუფული, ხოლო დანარჩენი სივრცე ალბათ ეზო-ბაღის წარმოადგენდა. ამ ანსამბლს უკავია ველის დასავლეთი ნაწილი, მთელი ფართობის დაახლოებით 1/15. სწორედ ამ ნაწილში გვაქვს ის, რასაც თამაზად შეგვიძლია ვუწოდოთ ერისთავთა სასახლის კომპლექსი“¹⁵⁵, თუშეცა საკუთრივ სასახლის უძველესი ნაშთები ჯერ კიდევ არაა აღმოჩენილი.

როგორც გათხრებმა გვიჩვენა, ეზო ამ კომპლექსისა საკმაოდ დიდ ფართობზე ქვაფენილით დაფარული ყოფილა. ყურადღებას იპყრობს ნაგებობათა საკმაოდ სწორი განლაგება; თითქოს შეიქმნევა მკარე ქუჩებისა, მცირე მოედნებისა და ეზოების მონახაზები.

ველის გათხრილი უბნის თითქმის შუაგულშია თავმოყრილი II—III საუკუნეების მდიდრულე საპარხები. ესაა პიტიახშთა სასაფლაო, რომელიც დანარჩენ სამარხთაგან ათიოდ მეტრის სიფართის ზოლითაა გამოყოფილი. მომდევნო ხანის მდიდრული სამარხები ორ ბუდედ არის განლაგებული. პიტიახშთა სამარხებიდან მოშორებით. მიუხედავად ასეთი დაჯგუფებისა, სამარხებში აღმოჩენილ ინვენტარისა და სამარხთა აღნაგობის გაცნობა ცხადსა ხდის, რომ „ჩვენს წინაშე არის წარჩინებულ ადამიანების არსებითად ერთი და იგივე ნეკროპოლი, რომელიც სამიოდ საუკუნის მანძილზე

150 Г. Капанцян, О двух социально-политических терминах... ВДИ, № 3, М., 1949, в. 12.

151 გრ. ლაპანციანი, დასახ. შრომა, გვ. 13.

152 История армянского народа, Монсея Хоренского, Москва, 1858, в. 108.

153 ლ. მუსხელიშვილი, სამშვილდის სიონის წარწერები და აშენების თარიღი. ენციკლის მოამბე, ტ. XIII, ობ. 1943, გვ. 93.

154 ივ. ჯავახიშვილი, მშენებლობის ხელოვნება ძველ საქართველოში, გვ. 18.

155 მცხეთა, I, გვ. 164.

არსებობს და თავისი ინვენტარით ასახავს ამ პირთა თანდათანობით ქონებრივ დაქვეითებას III საუკუნის შემდეგ¹⁵⁶.

პიტიახშთა სამარხებს გარდა ამ უბანზე აღმოჩენილია საშუალო შეძლების პირთა და ღარიბთა სამარხებშიც.

სამარხთა ტიპებისა და აღნაგობის დასახასიათებლად არმაზისხევის სამარხიდან, აგრეთვე, მდიდარ მასალას გვაძლევს. სახელდობრ, ამ უბანზე გათხრილია ქვისსამარხები, კარამიტ-სამარხები და ორმოსამარხები. ქვის სამარხთა შორის არის ორი მთლიანადკეთილი ქვისსამარხი ანუ სარკოფაგი, მავზოლეუმის ტიპის ნაგებობის ნაშთები (ტაბ. XXVII; XXVIII; სურ. 77). მხედველობაში გვაქვს არმაზისხევის საპიტიახშო სამარხის პირველი და მეორე სამარხთან დაკავშირებული ორსენაკიანი ნაგებობა, აღმოჩენილი 1940 წლის შემოდგომით. რა თქმა უნდა, ამ ნაგებობის მიჩნევა მავზოლეუმის ტიპის სამარხად პირობითია, და გამთხრელთა და გამომკვეყნებელთა სიფრთხილევ დასაბუთებულად. ცნობილ გამოცემაში „მცხეთა I“ მითითებულია, რომ ძნელდება ამ ნაგებობის „მიჩნევა წარმართულ საკულტო ნაგებობად (რომელშიაც შემდეგ მიცვალებულები დაუკრძალავთ), წააჩინებულ მიცვალებულთათვის აგებულ განსავენებლად და მასზე აღმოცენებულ სამლოცველოდ, თუ სამარხებს ირგვლივ შემოვლებულ ვალანდ“¹⁵⁷. ჩვენის აზრით, ასეთი საფუძვლიანი მოსაზრების მიუხედავად ახლა ჩანს ზოგიერთი საბუთი, ეს ნაგებობა მავზოლეუმის ტიპის სამარხის ნაშთად მივიჩნიოთ. საამისო მითითებას გვაძლევს ნაგებობის გეგმა: ის ორსახლიანია და თანაც, როგორც აღვნიშნეთ, მისი წინა განყოფილება მცირეა (18,24 მ²), ხოლო უკანა (აღმოსავლეთის მხარეზე) — უფრო დიდი (36 მ²). გეგმა ამ ნაგებობისა¹⁵⁸, ახლო მსგავსებას აქვდავენებს ბაგინეთის მავზოლეუმის ტიპის სამარხის გეგმასთან, და შესაბამისად უახლოვდება ბოსფორისა და რას-შამრას სამარხთა გეგმებს. თუ ეს მოსაზრება გაზიარებული იქნება, მაშინ უნდა ვისაუბროთ მავზოლეუმის ტიპის ნაგებობათა არსებობაზე დიდი მცხეთის სამ უბანზე (შიდა-ციხე, საპიტიახშო

და მოგუთა). კრამიტსამარხთა შორის აღმოჩენილია ოთხკუთხოვანი და ექვსკუთხოვანი მოყვანილობის სამარხები. ამას გარდა, გაითხარა ჩვილი ბავშვის ერთი სამარხი შედგენილი თიხის კურკლის მოზრდილი ნატეხისა და ზედ დაფარებული ღარისებრი კრამიტისაგან¹⁵⁹.

არმაზისხევეთან აღმოჩენილი ორმოსამარხები მითითებული ტერასის აღმოსავლეთ კიდეზეა თავმოყრილი. ისინი დიდად უსწრებენ წინ პიტიახშთა ხანას და გვიანბრინჯაოს ეპოქისა ჩანან, ე. ი. ორმოსამარხთა სინქრონული ნამოსახლარი ამ მიდამოში ისევ საძებნელია.

საპიტიახშო უბნის გათხრამ, როგორც ცნობილია, მნიშვნელოვანი ძეგლები გამოაშუქურა, ქართლის სამეფოს ისტორიის მრავალ, დღემდე ბნელით მოკულს, საკითხთა გასაშუქებლად. შესაბამისად მრავალისმთქმელია ეს მასალა მცხეთის საქალაქო ცხოვრების სურათის წარმოსადგენად.

არმაზისხევის პიტიახშთა სამარხებმა გამოაშუქურა ერისთავთა ხელისუფლების ნიშნები — ინსიგნიები: საერისთავო ოქროს სარტყელი, სარტყელი და საბეჭდავი ოქრო-ბეჭედი*. საერისთავო საბეჭდავზე, როგორც ცნობილია, ერისთავის პორტრეტული გამოხატულება ამოკვეთილი და სახელიცა და თანამდებობაც ამ პირისა — პიტიახში ასპარუგი. მეორე სამარხის ვერცხლის ლანგარზე გამოყვანილ წარწერაში, როგორც ირკვევა, აგრეთვე, ერთ-ერთი პიტიახშის სახელია ნახსენები; მესამე სამარხის წარწერაში ბერსუმა პიტიახშმა იჩინა თვით და ა. შ. ქართლის სამეფოს სახელმწიფო მოღვაწეთა სია არმაზისხევის ეპიგრაფიულმა ძეგლებმა მნიშვნელოვნად შეაყისეს. ცნობილი გახდა სახელები: იბერთა დიდი მეთეის ქსეფარნუგის, ქავახ პიტიახშისა, ეზოას მოძღვარი იოანე მანგანისა, აგრიპასი; ბერსუმა და შარავას პიტიახშებისა, ჭავახის ასულის სერაფიტისა და ა. შ. წარწერებმა. შუქი მოჰფინეს სახელმწიფო მმართველობის სტრუქტურასაც. გამოირკვა, რომ სამეფოს სათა-ტრეში ღვას „იბერთა მეთე — მეთე დიდი“. მეფეს მყავს პიტიახშები და ეზოასმოძღვარი. ისიც გაირკვა, რომ პიტიახშობასაც და ეზოასმოძღვრო-

¹⁵⁶ მცხეთა I, გვ. 184.

¹⁵⁷ მცხეთა I, გვ. 164.

¹⁵⁸ იქვე, იხ. გენერალური გეგმა III.

¹⁵⁹ მცხეთა I, გვ. 19, ტაბ. VII, 4, 5.

* ტერმინი ოქრო-ბეჭედი გავრცელებული ჩანს ძველს ქართულ საისტორიო მწერლობაში. ასე მაგ., გიორგი მთაწმინდელის თხზულებაში „ცხოვრებაში იოანესი და ეფთიმესი“, ნათქვამია: „რომელნიცა აღვიღნი და სოფელნი სხოვნეს, ყოველი ოქრო-ბეჭდითა დაუმტკიცენს...“.

ბასაც მემკვიდრეობით ხასიათი მიუღია. ერთის სიტყვით, აღმოჩენების მიხედვით პოლიტიკურა მპარტიულობის განვითარებული ინსტიტუტება ისახება.

საქალაქო ცხოვრების დახასიათებისათვის მნიშვნელოვანია შეინიშნოს, რომ ამ უბანზე თიხის კურკლის გამოსაწევი ქუჩის ნაშთები იყო აღმოჩენილი. ქუჩა პატარა ჩანს და ვიწრო წრის მოთხოვნისას თუ დააკმაყოფილებდა¹⁶⁰.

ქალაქის უბნებს სათანადო წყალსადენიც ჰქონიათ. არმაზისხევი ამ მხრივ უპირატეს მდგომარეობაშია. საპიტიახში უბანს შესანიშნავი წყაროებიც უნდა ჰქონოდა და თინის მიღებით გამოყვანილი წყლითაც უზრუნველყოფილი ყოფილა.

პიტიახში, როგორც ჩანს, ფლობდნენ ზერებსაც. ამ უბნის ხელისუფალთა შეძლება ამ მხრივ თვალსაჩინოა. საპიტიახში სასახლის კომპლექსს უკავშირდება გათხრილი უბნის ჩრდილო-დასავლეთ და სამხრეთ-დასავლეთ მხარეს თავმოყრილი 55 დიდი ქვევრი. ეს აღმოჩენა საფუძველს გვაძლევს „გარკვეულ ხანაში არმაზისხევის მარჯვენა ნაპირზე, დაახლოებით 45×90 კვ. მეტრ ფართობზე მარანი ან მარნები ვიგარაუდოთ“¹⁶¹. ამ ქვევრებში 2000 ჰექტოლიტრამდე ღვინის შენახვას ვარაუდობენ, რაც ქალაქთან ახლოს დიდი მასშტაბის ზერების არსებობას გვაგარაუდინებს და ქსნიდან არის გამოყვანის ეპიზოდს გვაგონებს მეურნეობის ამ დარგის ფართო ხასიათის წარმოსადგენად. მხედველობაში ისიცაა მისაღები, რომ ახლა საქმე გვაქვს ძველი დედაქალაქის საპიტიახში უბანთან და მის მესვეურთა მეურნეობასთან. როგორც ცნობილია, არმაზისხევიდან აღმოჩენილ წარწერებში ნახსენებია ქართული დიდი მეფის ქსეფარნუგის ეზოაქმოდღარი იოდმანგანი, ძე აგრიპა პიტიახშია, რომელსაც სამეფო მეურნეობის ავტარგი, ცხადია, ეკითხებოდა, როგორც სამეფო მეურნეობის გაშვება და მმართველს. რაკ ეზოაქმოდღარი იოდმანგანის მიუღლო სერაფიტა არმაზისხევის საპიტიახში ნეკროპოლია დასაფლავებული, უნდა ვითქობოთ, რომ იოდმანგანს თავისი ოჯახით საპიტიახში უბანში უნდა ეცხოვრა. ის იმავე დროს პიტიახის ძველ ხომ იყო; ასეთ ვი-

თარებაში თითქოს ჩნდება საფუძველი იმისათვის, რომ საპიტიახში უბანში დიდი მარნის არსებობა ვერაუდოთ. მარანი არმაზისხევიც არის აღმოჩენილი, მაგრამ მცირე, ალბათ რეზიდენციაში სახმარი ღვინისა და არა მარაგის შესანახი.

ერთის სიტყვით, ჩვენ ამ შემთხვევაში ნამდვილად ვარაუდის და საკითხის დასმის სფეროში ვრჩებით და ვფიქრობთ, რომ მომავალმა გათხრებმა შეიძლება შუქი მოჰფინონ ამ საკითხსაც.

საპიტიახში უბანში მარნის აღმოჩენა ასეთ ვითარებაშიც საყურადღებოა და უბნის ცხოვრების დახასიათებისათვის მნიშვნელოვანია.

პიტიახშია მდგომარეობის დახასიათება ქვემოთ გვექნება მოცემული, მაგრამ ამჟამად, რამდენიმე საკითხს მაინც უნდა შევეხოთ. პირველი საკითხი პიტიახშია სამარხეული ინვენტარის ვერცხლის ნივთების წარმოავლობას შეეხება. სპარსულ წარწერიანი პინაკი, ბერსუმას ლანგარა, შეექცევა სამარხის პინაკი, რომელშიც სიუხვის ქალღმერთის პორელიეფური გამოსახულებაა ჩაერთო, იმავე სამარხის მეორე პინაკი, რომელშიაც მამაკაცის ბიუსტია ჩაერთო, არმაზისხევის ცნობილი პატერა, საღვინე სურები აპარტუგისა და მეშველდე სამარხიდან და მრავალი სხვა, უცხოური იერის ნივთი პიტიახშია სამარხეულ ინვენტარის თვალსაჩინო ნაწილს შეადგენს. ამ სამარხებშია აღმოჩენილი უმრავლესი ნაწილი უცხოური მონეტებისა. ყველაფერი ეს, როგორც ზემოთ აღინიშნა, საფუძველს გვაძლევს პიტიახშია წრე გარეშე სამყაროსთან სავაჭრო ურთიერთობის სფეროშიც დაწინაურებულად წარმოვიდგინოთ. როგორც ჩანს, ამ წრის ხელშია ან უშუალოდ მას ექვემდებარება ვაჭრობისა და გაცემა-გამოცვლის საქმე სამეფოში, და მამასადაამე, დედაქალაქშია. როგორც ირკვევა, პიტიახში და განსაკუთრებით ეზოაქმოდღარებს ახლოს მიუწვდებოდათ ხელი ყველაფერი იმასთან, რაშიც იყო დახარჯული პიტიახშია სამარხებში აღმოჩენილი ოქრო-ვერცხლის უცხოური მონეტები. როგორც ვნახეთ, მათს სამარხებში იქონა თავი მნიშვნელოვანმა ნაწილმა ფუფუნების სავნებისა, რომელთა შეძენაზედაც ქართლის სამეფოს სიმძლიერე იხარჯებოდა.

¹⁶⁰ მ ც ხ ე თ ა, I.

¹⁶¹ მ ც ხ ე თ ა, I, გვ. 167.

ძველი დედაქალაქის ლითონის საწარმოო და სახემლოსნო უბანი ქართულ საისტორიო წყაროებში სარკინეს სახელითაა ცნობილი. სარკინე უბანი გაშლილი ყოფილა მცხეთის დასავლეთით, შიოშვილის მისადგოებში, მდ. მტკერის მარცხენა ნაპირზე (ტაბ. II, 3; VI, 2). ამ უბანს, როგორც ჩანს, დიდი ტერატორია ეკავა კალოუბნის დასავლეთით ღრმად გაჭრილ „ჭოჯონეთის ხევიდან“ მდ. ქსნამდე და წასტავისამდე. ეს მიდამოები შთაგორიანია (მეტწილად მტკერის პირას — სავანის გელი), მაგრამ მას საკმაოდ დიდი ზეგანებაც აქვს.

არქეოლოგიურად ეს მხარე სათანადოდ შესწავლილი არ არის. სანელებელ სამუშაოები ძიებს არც ვასცილებია, ხოლო აღმოჩენილი ძეგლების ხასიათი არ იძლევა საშუალებას დედაქალაქის ამ ნაწილის სრული სურათი მოგხაზოთ. სარკინეს მდებარეობა მცხეთიდან ასე მოშორებით საინტერესოდ აყენებს საკითხს მათი ურთიერთობის შესახებ.

ქართულმა საისტორიო მწერლობამ, როგორც წინ ითქვა, სარკინეს შესახებ სხვადასხვა ხასიათის ცნობები შემოინახა.

პირველად „სარკინე“ ნახსენები აქვს ლეონტი მროველს თბრობაში, სადაც თურქ ლტოლვილთა ქართლის სამეფოში მოსვლაზეა საუბარი: — „ხოლო უმრავლესნი მათგანნი მოვიდენი და პოვეს ადგილი ერთი მცხეთას დასავლეთი კერძო, კლდეთა შორის გამოკუთხილი, ღრმა, და მოითხოვეს ადგილი იგი მცხეთელთა მამასახლისისაგან. მისცა და აღაშენეს იგი, მოზღუდეს მტეციველ, და ეწოდა მას ადგილსა სარკინე“¹⁶². ადგილის სახელწოდებასთან ერთად ყურადღებას იქცევს ისიც, რომ ეს ადგილი უცხოელთათვის დასასახლებლად მიუცია მცხეთელ მამასახლისს, ისე, რომ საამისო დასტორი არავისთვის არ უთხოვინია. ე. ი. მცხეთელი მამასახლისი დამოუკიდებლად წყვეტს სარკინეს საკითხს; ჩვენის აზრით ალბათ იმიტომ, რომ ეს ადგილი მცხეთისაა და მეფეს, რომელიც დედაქალაქის მესვეურიცაა და სამეფოს მეთაურიც, უშუა-

ლოდ მიუწვდებოდა ხელი დედაქალაქისა და მისი მიდამოების — უზნებას მიწებზე. ერთი სიტყვით. აქ თითქოს ისახება მცხეთისა და სარკინეს ურთოდამოკიდებულების სურათი წინაეღონისტიურ ხანაში.

ალექსანდრე მაკედონელის შემოსვლის აღწერისას ლეონტი მროველი ჩამოთვლის შუა ქართლის ციხე-ქალაქებს და სარკინეს მცხეთის უბნად მიიჩნევს: „ქალაქი დიდი მცხეთა და უბანი მისნი, სარკინე, ციხე დიდი და ზანავი, უბანი ურიათა...“¹⁶³. ცოტა ქვემოთ ლეონტი თითქოს განსხვავებული წარმოდგენისა ჩანს. ალექსანდრემ ალყა შემოარტყა ამ ადგილს — „და მოიცვა ქალაქი სარკინე და ვერა სადღეთ განერა ერთიცა კაცი“. აქ სარკინე, როგორც ვხედავთ, თითქოს დამოუკიდებელ ქალაქად გამოიყურება.

თითქოს დამოუკიდებელს მცხეთისგან და ციხედღიდან დაკავშირებულს წარმოადგენს სარკინეს „მოქცევაა ქართლისა“. მემათიანე ჩამოთვლის ქალაქებსა და ციხეებს შემდეგი თანმიმდევრობით: „სარკინე ქალაქი, კასპი, ურბნისი, და ოძრხშ. და ციხენი მათნი: ციხშ დიდი სარკინისა. უფლანა ციხშ კასპისა: ურბნისისა და ოძრხისა“¹⁶⁴. როგორც ვხედავთ „მეფეთა ცხოვრების“ და „მოქცევაა ქართლისა“ს, წყაროები ძველი დედაქალაქის მელონიონთა უბნის სახელწოდებად „სარკინე“-ს მიიჩნევენ. ასევეა „ასურელ მამათა ცხოვრებაშიც“. იქ ვხვდებით „...სარკინისა მღვმესა...“¹⁶⁵. „სარკინისა აღმოსავლეთით...“¹⁶⁶, „...სარკინისა მღვმელ...“¹⁶⁷; „კლდეთა შინა სარკინისათა გამოქნილი იყო ქვაბები“¹⁶⁸; „შიიწია მღვმელ სარკინისა...“¹⁶⁹ და ა. შ.

ვახუშტი ბატონიშვილის „გეოგრაფიაში“ სარკინეთი არს მცხეთის დასავლეთი, სადაცა აღაშენეს ქალაქი ძლიერთა თურქთა და, მისლვასა ალექსანდრე მაკედონელისასა, განხვრიტეს მთა ესე სხალტბისეც და ივლტოდენ კაცკასეთად“¹⁷⁰. აქ სარკინე ქალაქად არის მიჩნეული და არაფერია ნათქვამი მცხეთასთან დამოკიდებულების შესახებ.

პლატონ იოსელიანი სტრაბონის „სისამორას“ ძიებისას, — როგორც ზემოთ ითქვა, სარკინეს იხ-

¹⁶² ქართლის ცხოვრება, I, 1955, გვ. 15.
¹⁶³ იქვე, გვ. 18.
¹⁶⁴ ქართლის ცხოვრება, I, ტფ., 1892, გვ. 196.
¹⁶⁵ ასურელ მამათა ცხოვრება, თბ., 1955, ილია აბულაძის გამოცემა, გვ. 69.

¹⁶⁶ იქვე, გვ. 113.
¹⁶⁷ იქვე, გვ. 205.
¹⁶⁸ იქვე, გვ. 206.
¹⁶⁹ იქვე, გვ. 212.
¹⁷⁰ ვახუშტი, აღწერა სამეფოსა საქართველოსა, თბ., 1941, გვ. 61.

სენებლა და ვარაუდობდა, რომ „სისამორა“ მცხეთის დასავლეთით, სარკინეს მიდამოებში უნდა არსებებოდა.

თედო ჯორდანიას სარკინეს და მცხეთას მკიდრად დაკავშირებულ პუნქტებად მიიჩნევდა და თეოდია, რომ „მცხეთა იყო ნაწილი სარკინისა“. დიმიტრი ბაქრაძემ სარკინეს ადგილმდებარეობის საკითხზე ორი, ჩვენის აზრით, ერთმანეთის გამოშრიცხველი აზრი გამოთქვა 1875 წელს. ერთგან ავტორი აღნიშნავდა, რომ «Самтаврскій храм получил название от имени древнего укрепления, лежавшего в 300—400 шагах от развалин северо-западного предместья Мухета, Саркине. Укрепленная ограда Самтаврского храма соединилась непосредственно с фортификацией Саркине¹⁷¹; მეორეგან კი — შიომღვიმის მონასტერი «Лежит в местности именованнейся Саркинети (в переводе место нахождения железа¹⁷²)».

ლ. მელიქსეთ-ბეგს ვიანდა „სარკინე“ და „ციხედილი“ ერთი ადგილის სახელად¹⁷³. ავტორის მიხედვით ეს სრულიად უპეველია, მაგრამ საეპქორო თვით სახელი „სარკინე“ || „სარკინეთი“¹⁷⁴. რაკი მცხეთის სარკინე საეპქორო როდისმე რკინის მოსაპოვებელი ადგილი ყოფილიყო, ლ. მელიქსეთ-ბეგი ასკენას: «Значит ясно, что вопрос о происхождении названия «Саркине» — «Саркинет» должен быть разъяснен, во всяком случае, не по линии развития металлургического дела в Грузии в древние времена... Саркине (— Саркинет) должно быть возведено к «Сакене» — «Сакине» (отсюда «Са/р/ки» не)», т. е. к такой форме названия, образованной при помощи греческого суффикса «-ен-» применяемого для обозначения стран, как то, мы имеем в «Голтене», «Хордзене», «Гогарене», «Камбизене» и т. п. ... Отсюда у нас все основания признать в «Сакене» || «Сакине», как и в «Сакасене» || «Сакасане» и «Сисакан», районы обитания саков, а в Цихедиди—Саркинии, в частности, одно из средоточий скифской культуры».¹⁷⁵

როგორც ვხედავთ, ლ. მელიქსეთ-ბეგის მიხედვით, სარკინე საკეების სახელთანაა დაკავშირებული და არა ლითონის წარმოების განვითარებასთან.

უკანასკნელ ხანებში მცხეთისა და სარკინეს ურთიერთობის საკითხს შეეხო ო. ლორთქიფანიძე თავის საკანდიდატო დისერტაციაში. ავტორი მიიჩნევს, რომ სარკინე თავდაპირველად ქალაქი იყო, შემდეგში ის დაეცა და შეუერთდა ქალაქ მცხეთას. როგორც უბანი¹⁷⁶. იმავე ნაშრომში გამოთქმულია, ჩვენის აზრით, შემოაღნიშნულია განსხვავებული მოსაზრებაც. ავტორის მიხედვით სარკინე, რომელიც მ კილომეტრზეა მცხეთიდან, ქ. მცხეთის ევარტალი კი არ იყო, არ მოხიკესა და სევესამორას მსგავსად, არამედ ქალაქსათვის დამორჩილებულ დასახლებულ პუნქტს წარმოადგენდა. ავტორის შემდგომი მსჯელობიდან შეიძლება გამოვიტანოთ დასკვნა, რომ სარკინე მას მცხეთის სასოფლო ტერიტორიად მიუჩნევია.

სარკინე არქეოლოგიურად დახასიათებული, ჩვენის აზრით, ჩვერეობით მანც განსხვავებულ მდგომარეობაშია. ამ უბანზე არა ჩანს ძვ. წ. IV—III საუკუნეებზე უფრო ადრინდელი ძეგლები. ე. ი. აქ დედაქალაქობის წინა ხანის მოსახლობის არსებობა არქეოლოგიურად დადგენილი არ არის, მაშასადამე, სარკინე ამ მხრივ განსხვავდება დედაქალაქის სხვა უბნებისაგან.

წერილობით წყაროებშიაც ჩვენ ვერ ვპოულობთ მცხეთის დედაქალაქობის წინა ხანის ვითარების მიმოთხილვას ცნობებს. თურქ ლტოლვილთა სარკინეში დასახლება ისეა აღწერილი, რომ აქ ადრინდელი მოსახლეობა არ იგულისხმება, თუ ასეთად არ მივიჩნევთ ლეონტი მროველის ცნობის შემდეგ ადგილს: «ხოლო უმრავლესნი მათგანი მოვიდეს და პოვეს ადგილი ერთი მცხეთას დასავლეთ კერძო, კლდეთა შორის გამოკუთხილი, ღრმა, და მოითხოვეს ადგილი იგი, მცხეთელთა მამასახლისისაგან». თუ «კლდეთა შორის გამოკუთხილი» გულისხმობს, მანცდამანც, ადამიანის ხელით გამოკვეთილს, მხოლოდ იმ შემთხვევაში გვექნებოდა მითითება დედაქალაქობის წინა ხანის მოსახლეობის არსებობის შესახებ სარკინეში. ამრიგად, არქეოლოგიური აღმოჩენების მიხედვით სარკინე მცხეთის

მასალები საქართველოს და კავკასიის ისტორიისათვის, ნაკვ. VII, თბ., 1937, გვ. 529.

¹⁷¹ იქვე, გვ. 532.

¹⁷² იქვე, გვ. 535—536.

¹⁷⁶ ო. დ. ლორთქიფანიძე, Ремесленное производство и торговля в Мухета в I—III вв. н. э., Тб., 1956, გვ. 65.

¹⁷¹ Д. З. Бакрадзе, Кавказ в древних памятниках христианства, ЗОЛКА, 1, Т., 1875 г., гл. 129.

¹⁷² იქვე, გვ. 165.

¹⁷³ А. М. Меликсет-Бекоев, К скифской проблеме, в связи с вопросом о Саках, Каспах и Берах.

თის დედაქალაქობის ხანისაა. ამ დროს კი ის მცხეთის ერთ-ერთი უბანია. ასეთად რჩება სარკინე მცხეთის დედაქალაქობის ხანის მთელ მანძილზე.

როგორც ქალაქის უბანი, სარკინე არსებითად არ განსხვავდება არმაზციხის ან წაწაშურისაგან. სარკინისთვის დამახასიათებელი ისაა, რომ სიმარგეთა სისტემასთან ერთად, აქ დედაქალაქის ლიონისა საწარმოო თუ სახელოსნო უბანია. რომელსაც მნიშვნელოვანი სასოფლო ტერიტორიაც უკავშირდება (ნასტაგისის სარწყავი ზვრები).

სახელწოდება გვიჩვენებს, რომ აქ რკინის წარმოებასთან, სახელოსნოებთან და სახელოსნო უბანთან გავსებს საქმე.

საამისო მითითებებს შეიცავენ წერილობითი წყაროები და არქეოლოგიური მონაპოვრები. „მოქცევაა ქართლისა“ და ლეონტი მროველი „სარკინე ქალაქის“ სახელწოდებას რკინის წარმოებას უკავშირებდნენ, მაგრამ პირდაპირ ამის შესახებ მითითება დაკუთვნილი არ არის. „ქართლის ცხოვრების“ სომხურ თარგმანში საამისო პირდაპირი მითითებაც შემონახულია. XII საუკუნეში, როგორც პროფ. ილია აბულაძე აღნიშნავს, „როცა „სარკინე“ სახელწოდების გადღეობაზე მომდგარა საქმე, სომეხ მთარგმნელს სარკინეს ტრანსკრიპციასთან ერთად მოცემული აქვს განმარტება, გლოსა: „რომელი ითქმის რკინის ამოსაღებ ადგილად“¹⁷⁷.

მოტანილი ადგილიდან კარგად ჩანს, რომ სარკინე ძველადვე რკინის წარმოებასთან დაკავშირებულ სახელწოდებად ყოფილა მიჩნეული და სომეხ მთარგმნელს ამ სახელწოდების მნიშვნელობა აუხსნია სომეხ მკითხველათვის.

აქ არსებითი მნიშვნელობა არ უნდა შეინიჭოს მცირე უზუსტობას. სარკინე ნამდვილად რკინის ამოსაღები ადგილი არ ყოფილა თავის დროზე, მაგრამ XII საუკუნეში, როდესაც თარგმანია შესრულებული, როგორც ჩანს, ქართლას სარკინეთება მოქმედებდნენ, როგორც რკინის ამოსაღები და სახელოსნო ადგილები. ამიტომ, როგორც ჩანს, ანტიკურ სარკინეს მთარგმნელმა ფეოდალური ხანის სარკინეთის მნიშვნელობა მიაკეთვნა. აქ საყურადღებო ცნობა ჩნდება ფეოდალური ხანის რკინის წარმოების შესწავლის თვალსაზრისითაც.

საისტორიო წყაროები ანსხვავებენ ანტიკურ სარკინეს, ფეოდალური ხანის სარკინეთისაგან. ანტიკური სარკინე რკინის სახელოსნოს უბანია, ფეოდალური სარკინე თიკი პირველ რიგში რკინის შადნის (რკინის ქვის) ამოსაღები და გადამამუშავებელი ადგილი ჩანს. ამ ორი სახელწოდების — სარკინე და სარკინეთი — აღრევა გვიანდელი მოვლენაა. სახელთა ქრონოლოგიური თანმიმდევრობა ასეთია: სარკინე — სარკინეთი.

სარკინე უბნის არქეოლოგიური შესწავლა დაიწყო 1946 წელს. საძიებო სამუშაოებისას ნ. ღამბაშიძე წააწყდა საყურადღებო მასალებს და მცირე საძიებო თხრისას თითქოს რკინის დამუშავების კვალს შიავნო. ეს იყო პირველი მნიშვნელოვანი არქეოლოგიური ძიებისას მიღებული ცნობა სარკინე უბნის ისტორიისათვის. იმავე წელს აღმოჩნდა ანტიკური ხანის ნაგებობათა ნაშთები და შესანიშნავი ფრაგმენტები, რომელიც მდიდრულად შემკული ნაგებობისა¹⁷⁸.

1953 წელს განახლდა საძიებო სამუშაოები სარკინეში, ხოლო 1954—1956 წლებში დაიწყო სავანის ქედთან და გრძელ მინდორზე აღმოჩენილ ნაგებობათა და სახელოსნოთა ნანგრევების გათხრება.

მიუხედავად იმისა, რომ სარკინეში შედარებით მცირე მასშტაბის საველე სამუშაოებია განხორციელებული, არქეოლოგიური მონაპოვარი უბნის ცხოვრების წარმოდგენის შემუშავებაში მნიშვნელოვნად გვესმარება. სარკინე უბნის არქეოლოგიური ძეგლები ორ ჯგუფად შეიძლება დაიყოს: ა) ციხეს-სიმაგრის ნანგრევები და ბ) სახელოსნოთა ნაშთები.

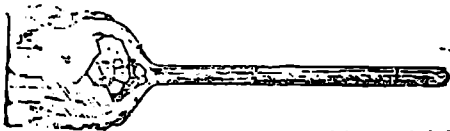
უმათავრესი ნაწილი პირველი ჯგუფის ძეგლებისა სავანის ქედთან არის დაკავშირებული, თუმცა გვხვდება იქ რკინის სახელოსნოს ნაშთებიც. მეორე ჯგუფის ძეგლები თავმოყრილი ჩანს გრძელ მინდორზე, თუმცა არც ეს ადგილია უზღუდის გარეშე დატოვებული (ტაბ. II, 3).

გრძელი მინდორის I თხრისას უდიდესი ნაწილი, მისი სამხრეთი ნახევარი თითქმის მთლიანად უკავია ერთ ნაგებობას. ეს არის საკმაოდ დიდი სახელოსნო, სადაც სრულდებოდა რთული და შრავალი სახის სამუშაოები, დაკავშირებული ლი-

¹⁷⁷ ქართლის ცხოვრების ძველი სომხური თარგმანი. გამოსცა ილია აბულაძემ. თბ., 1953, გვ. 016 და 21 (მდრ. ლ. მელიქიეთ-ბეგი, К скифской проблеме..., გვ. 529).

¹⁷⁸ Археологические раскопки на горе Саркине. «Заря Востока», № 190, 1946.

თონის დაწურვისა და მის შემდგომ დაწმენკვასთან. სახელოანთა ნაშთების გათხრისას ამ უბანზე ნაპოვნია დიდი რაოდენობის მეტალურგიული წილა, რკინის ქვიდან გამოწურული ლუგვი რკინა; ლუგვა რკინის შემდგომი დაწმენკვების შედეგად მიღებული „სადენდე“ და „სახელადე“ რკინები. გამოარკვეულია, რომ სადენდე ანუ სახელადე რკინიდან სასურველ იარაღ-ხელსაწყოებს გამოქვდება წარმოებდა „სარკინე ქალაქის“ ორ უბანზე: ახლანდელ გრძელ მინდორსა და სავანეთზე, აღმოჩენილია რკინის საწური ბრძყედის ნანგრევები; გათხარა ლითონის გამოსადნობი დიდი სახელოსნო,



სურ. 105. სარკინე. რკინისტარიანი ნიჩაბი აღმოჩენილი რკინის გამოსადნობი სახელოსნოს წინ.

რომელსაც რამდენიმე განყოფილება აქვს. ამათგან ერთში რკინის ქვისაგან ლუგვი რკინის გამოწურვა წარმოებდა, მეორეში — ტყვია უღვნიათ, მესამეში — როგორც ჩანს, სპილენძი. სახელოსნოს დასავლეთ ნაწილში აოქროშქველმო სახელოსნო უნდა ყოფილიყო გამართული. საამისო მითითებას იძლევა აქ აღმოჩენილი ტიგლები და ტიფიკი.

რკინის გამოსაწური ქურჩის იატაკზე ფართოდ დადგენილი რკინის წილაა დარჩენილი, ხოლო ტყვიის გამოსადნობ ქურჩაში თითქმის ხალასი (98%-იანი) ტყვიაა დაღვეთალი.



სურ. 106. სარკინე. სახელადე რკინა (უწყვეტი?) აღმოჩენილი რკინის გამოსადნობ სახელოსნოში.

სარკინე უბნის პროდუქცია მრავალფეროვანია ჩანს (ტაბ. LXII—LXIV). აღმოჩენილია: რკინის ცულები და ქვისსათლმო იარაღების ნაშთადები, უზარმაზარი რკინის კარები, ბრინჯაოს სხვადასხვა საგნები, რკინის ნაირნაირი ხელსაწყო იარაღება, რკინისტარიანი ნიჩაბი (სურ. 105). თვით რკინის გამოსაწური ქურჩის აუცილებელი ხელსაწყო და მეტად თავისებური „ჯანში“ რკინის ისრისპირე-

ბისა, რომელიც შეიცავს რამდენიმე ასეულ ცალს, ხელახლა, ალბათ ხანძრისას გადადნარს. რკინის შუბისპირი (სურ. 111), ბრინჯაოს ნივთები (სურ. 106—110) და მრავალი სხვა. უნდა ვივარაუდოთ, რომ აქ არის დაწმენკვული კამარხევის სამარ-



სურ. 107. სარკინე. შუბისპირი რკინისა.

ხეში აღმოჩენილი მოღუნული დანები (სავანებში) და საერთოდ, დედაქალაქობის ხანის მცხეთასა და მის მახლობლად აღმოჩენილი იარაღები.

ორი წლის მუშაობის შემდეგ დაგროვილი მასალა გვიჩვენებს, რომ ამ შენობაში აღმოჩენილ წარმოებდა: რკინის დაწურვა, ლუგვი რკინის გადაწმენკვა (ალბათ გრძელზე) და საჭედური რკინის მიღება; ამ უკანასკნელისაგან ნაჭრების (კვერის) გამოჭრა; მასაქველი ნივთის კვალობაზე რკინის ჩამოკვეთა, ე. ი. — „სახელადე“ რკინის



სურ. 108. სარკინე. რკინის ნივთის ნატეხი

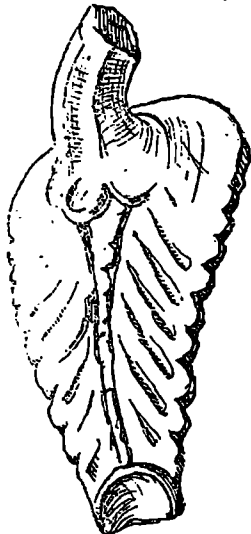
დაჭრა; გასაქველი ნივთის „სადენდების“ მოკვეთა. (ნახევარფაბრიკატი) და, ბოლოს, თვით სასურველი ნივთის („ხელადის“) გამოქვდება და გამოწრითობა.

ყველაფერი ეს ჩვეულებრივად ერთ სახელოსნოში არ უნდა ყოფილიყო თავმოყრილი. მაგ., საჭედური რკინისაგან გამოჭრილი კვერები შეიძლება დაწმენკვებულად მდგარ სამქველოებში გაუზიდათ, მაგრამ გრძელ მინდორზე თითქოს ესეც არ გაუქვებიათ. ეს ვარაუდება საერთოდ წარმოების ხასიათით არ არის გამოწვეული. საჭედური რკინის კვერებისაგან გასაქველი ნივთის კვალობაზე რკინის ჩამოკვეთა, სადენდების მოჭრა და, თვით სასურველი ნივთის — ხელადის გამოქვდება და გამოწრითობა სავალდებულო არ იყო მომხდარყო მარინდამანც იქ, სადაც მომდინარეობდა მეტალურგიული წარმოების ციკლის წინა სხვა პროცესები.

სარკინე ქალაქის სპეციფიურ მდგომარეობას უნდა ეკარნახა სრული მეტალურგიული ციკლიან

(შადნის დაწურვიდან — ნივთის გამოქვდვამდე) შესრულება ერთ ადგილზე და თანაც, შესაძლოა, ერთ ნაგებობაში.

მითითებული იმას როდი ნიშნავს, რომ ეს სპეციფიურობა მხოლოდ სატკინეთისთვის იყო დამახასიათებელი. შორ პარალელებს რომ არ გამოვედგეთ, შეიძლება ეთნოგრაფიულ მონაცემებს მივმართოთ. დოც. ნ. რეხვიაშვილის დადგენილი აქვს, რომ „ტკინის „უმი ლითონის“ გადამუშავება-დაწურვა სამკედლო ქოხში წარმოებდა. აქვე მიმდინარეობდა დაწურული ტკინის ხელახალი გადადნობა და მიღებული ტკინისაგან სხვადასხვა „ხელა-



სურ. 109. სატკინე ნატები ბრინჯაოს ჭურჭლის ფოთლისებრი ყურისა

დის“ ჰედვა. ტკინის დასამუშავებლად განკუთვნილი სპეციალური ნაგებობა, უკანასკნელი დროის ცნობების მიხედვით, არ ყოფილა დამოწმებული. ამ ფუნქციას, როგორც ითქვა, სამკედლო ქოხი ასრულებდა¹⁷⁰.

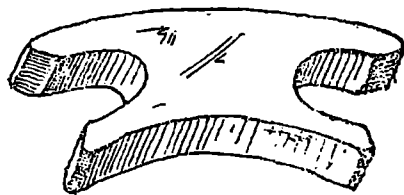
ეს ცნობა, როგორც ჩანს, მხოლოდ ტკინის წარმოებას შეეხება; ტკინის დაწურვიდან ნივთის გამოქვდვამდე საჭირო პროცესების ერთ შენობაში (სამკედლო ქოხში) შესრულებას გულისხმობს. გრძელ მინდორზე კი, როგორც ითქვა, არის ფერა:

¹⁷⁰ ნ. რეხვიაშვილი, მკედლობა რაჭაში, თბ., 1953, გვ. 61; ტკინის წარმოებასთან დაკავშირებული ტერმინებიც ამ წიგნიდან გვაქვს ამოღებული.

დი ლითონების (სპილენძის, ტყვიის) გამოდნობისა და სპილენძის ნივთების კეთების-ჩამოსხმის მშობითებელი მასალებიც. ამას გარდა, არის იმის მანიშნებელი მასალაც, რომ გათხრილ შენობაში ერთი კუთხე შეიძლება ოქრომკედელს სჭეროდა.

სწორედ ასეთი ხასიათი ლითონის დამუშავებისა გვაძლევს საფუძველს გარკვეული გაგებით სრული მეტალურგიული ციკლის შესახებ ექიმნით წარმოდგენა და ერთ ადგილას, ისიც ერთ ნაგებობაში მისი განხორციელება სატკინე ქალაქის საგანგებო ვითარებას მივაწეროთ.

საჭიროა ვაეთივალისწინოთ, რომ მითითებული არ გამოირიცხავს საჭედური ტკინის კვერების (ზოდების) ვაზიდვას გრძელი მინდორიდან. გრძელ მინდორზე გამოვლენილი ნანგრევების გრანდიოზული ხასიათი იმის მაჩვენებელი უნდა იყოს, რომ აქ ტკინა დიდი რაოდენობით იწურებოდა და ტკი-



სურ. 110. სატკინე ბრინჯაოს ნივთი — ხელსონის ხელსაწყო

ნის იარაღ-ხელსაწყოთა იქვე დამზადების გარდა, ტკინა საჭედური ტკინის კვერებისა (თუ ზოდების) სახით იგზავნებოდა სხვადასხვა სამკედლოში. ამის ერთ-ერთ დამადასტურებელ ნიშნად შეიძლება ისიც გამოვლევს, რომ საგანეთის ქედის ძირას წარმოებულმა თხრაჲ, ე. წ. „სადენე“, გასაქედი ნივთის კვალობაზე ჩამოკვეთილი ტკინა მოგვცა, ხოლო ტკინის დაწურვის პროცესების ადგილობრივ შესრულების მაჩვენებლები კი — ჭერჯერობით არა.

თუ მომავალმა გათხრებმა ეს წინასწარი მოსაზრება გააძარცვა, მაშინ კიდევ უფრო მკაფიოდ შეიძლება წარმოვიდგინოთ გრძელი მინდორის ლითონის დამამუშავებელი სახელოსნობების ხასიათი, მასშტაბი და მნიშვნელობა.

სრული მეტალურგიული ციკლის ერთ შენობაში განხორციელების დიდგენა მეტად სასურდალ-

¹⁸⁰ ნ. რეხვიაშვილი, მკედლობა რაჭაში, თბ., 1953, გვ. 62—63.

ღებო მოვლენა. არც ისე დიდი ხნის წინ ა. პეტ-
ცხოლდტის გაეკირებებას საზღვარი არ ჰქონდა, რო-
დესაც ის აღმოჩნდა სარკინე (სამჭედლო) ქოხის
წინ, სადაც წარმოებდა ყველა ოპერაცია, ნელლი
ლითონის დამუშავებიდან რკინის სხვადასხვა იარა-
ღის დამზადებამდე და ყველაფერი სრულდებოდა
ერთ ქოხში, რომლის სიგანე 15 ფუტი იყო, ხოლო
სიმაღლე — 10. ფართობი სარკინე ქოხისა 50—60
კვ. მეტრამდე აღწევდა¹⁸⁰.

როგორც ზემოთაუ ითქვა, აქ მხედველობაში
მხოლოდ რკინის დამუშავებასთან დაკავშირებული
პროცესები, გრძელ მინდორზე კი — ფერადი ლი-
თონების დამუშავებისა და საოქროშეკედლოს არ-
სებობის მანიშნებელი მასალაცაა აღმოჩენილი.



სურ. 111. ს. ა. რკინე. რკინის შუბისპირი, აღმოჩენილი
რკინის გამოსაღობ სახელოსნოში.

პირველ თხრილში გათხრილი ნაგებობის წინა
მხარე ანუ ფასადი სამხრეთითაა, უკანა მხარე ანუ
უკანა კედელი ჩრდილოეთით ჩაჭრილ მიწას ეყრ-
დნობა. სწორედ უკანა კედლის ძირას შემორჩენი-
ლა, ჩვენის აზრით, საწურის ლუმელის იატაკის
ფრაგმენტები; აქ არის ხელუხლებლად რკინის და-
წურვისას ლუმელის იატაკზე ვიწრო, მაგრამ საკმა-
ოდ გრძელ ზოლად დაღვენილი წიდა. ამიტომ
უნდა ვივარაუდოთ, რომ შენობის სწორედ უკანა
ნახევარი უნდა სკეროდა ლუმელს, ხოლო მის წინ
— სახელოსნოს სხვა მოწყობილობა — დანადგა-
რები უნდა მდგარიყო; ე. ი. დაახლოებით იგივე
პრინციპი უნდა იყოს ქურებისა და სხვა დანად-
გართა მდებარეობისა (განლაგებისა) სარკინეს შე-
ნობაში, რაც ეთნოგრაფიულ მასალითაა დადგენი-
ლი. ს. წედისშვილს სამჭედლო ქოხის უკანა მხარე-
ზე, შუაგულიდან მცირე დაშორებით მდგარა „ნა-
წური“ და სადნობი ქურები, როგორც ეს ნ. რეხ-
ვიაშვილმა გამოიკვლია¹⁸¹.

გათხრის დაუსრულებლობისა გამო ჩვენ და-
ნამდვილებით ვერაფერს ვიტყვიით იმის შესახებ,
თუ როგორ იყო განლაგებული ამ სახელოსნოს

მთელ ფართობზე სხვადასხვა ნაწილები, სხვა-
დასხვა პროცესისათვის განკუთვნილი დანად-
გარები, მაგრამ დიდი რაოდენობით ის-
რის პირების აღმოჩენა ნაგებობის სამხრეთ კე-
დელთან ახლოს, ამ კედლის შიგნითა პირიდან და-
ახლოებით 1,5 მეტრის მანძილზე, იქნებ იმის მაჩ-
ვენებლად გამოდგეს, რომ იარაღის დამზადება სა-
ხელოსნოს წინა ნახევარში მიმდინარეობდა; ხო-
ლო წინა კედლის ახლო მაღაობებში საერთოდ მზა
ნაწარმი (ამ შემთხვევაში დიდი რაოდენობით ის-
რის პირები) ინახებოდა*. რკინის საწურ ლუმელი-
დან (ქურიდან) საგრძობლად მოშორებული ჩანს
ოქროშეკედლის სახელოსნო; იგი დასავლეთ კიდე-
ზეა, მაგრამ ზემოთ მითითებული ნაგებობის ფარ-
გლებში.

ჯერჯერობით ჩვენ დანამდვილებით ვერაფერს
ვიტყვიით რკინის საწური ქურის მოყვანილობის
შესახებ; მისი აღნაგობის სრული სურათის აღდგე-
ნა არ შეგვიძლია, მაგრამ წურვისა თუ შადნის გა-
მოდნობის პროცესის შესახებ ზოგი რამ შეიძლება
ახლავე ითქვას.

ჩვენი ყურადღება ევლზე მიიქცია იმან, რომ
ქურის ნანგრევთა შორის ნახშირისა და ნაცრის ძა-
ლიან მცირე ნარჩენები გვხვდებოდა. ამასთანავე,
ყურადღება მიიქცია ნახშირისა და ნაცრის (საურ-
თოდ გადაშფურთი ფენის, მათ შორის ალოზისა და
ქვის გადაშფურთი ნატეხების) დიდი რაოდენობით
აღმოჩენამ I თხრილის სამხრეთით, თხრილის, გა-
ნაპირა ზოლში, სახელოსნოსათვის აშენებული ნა-
გებობის გარეთ. თუ ამ ორ სურათს ერთმანეთს და-
ვუკავშირებთ, მაშინ უნდა ვივარაუდოთ, რომ შე-
ნობის გარეთ დაუყრთათ ქურიდან გამოღებული
(მცირე რაოდენობით) ნახშირი, ნაცარი და ალოზი-
სა და ქვის ნატეხები (ეს უკანასკნელი ორი დიდი
რაოდენობითაა). ეს თავის მხრივ იმაზე მიუთითებს,
რომ გათხრილ შენობაში შადნის წურვას ერთ-
დროული ხასიათი კი არ ჰქონია, არამედ სისტემა-
ტიური. ასეთ შემთხვევაში ყოველი ახალი ციკლის
დაწყების წინ საჭირო იყო ქურის გამოწმენდა, გა-
მოგვა — „მოფლავა“. ნიკო რეხვიაშვილი მიუ-
თითებს, რომ „სათვალავად ნაძვის ტოტებისაგან
შეკრული ცოცხი იხმარებოდა“¹⁸². არსებითი არ
უნდა იყოს ის, თუ რა ჯიშის მცენარისაგან აკე-

¹⁸¹ ნ. რეხვიაშვილი, მჭედლობა რაქში, თბ., 1953,
გვ. 63.

* აქ ნაპოვნ ისრის პირების თავმოყრისა და ერთმანეთ-
თან შედუღების მიზეზები თავისთავად ასახსნელი რჩება. აქ-

ნებ სახელოსნოს შემდგომმა გათხრამ დამატებითი ცნობე-
მოგვცეს ამ გარემოების ასახსნელად.

¹⁸² ნ. რეხვიაშვილი, იქვე, გვ. 77.

თებდნენ სარკინელნი ღუშეღის სავგელს, მაგრამ ქურის ფსკერი რომ არა ერთ გზის მოუსუფთავებათ, ეს საქაოლ აშკარად უნდა ჩანდეს. ღუმელის თუ ქურის საფალავად ან გამოსავველად გრძელტარინანი იარაღი უნდა ჰქონოდათ. სავგელის ტარი ხელსაკიდ მანძილზე ხისა უნდა ყოფილიყო, ხოლო ის ნაწილი, რომელიც ქურაში ხედებოდა რკინისა. საკუთრივ სავველი რკინის ტარზე უნდა დაემკვრებოდა. სარკინეში მრავალი ნატეხი აღმოჩნდა რკინის გულსაკვე ტარისა. ერთ შემთხვევაში, როგორც ითქვა, რკინის ნიჩაბი აღმოჩნდა, რკინისავე ტარინანი (ტაბ. LIII, 2); სხვა დროს კი მხოლოდ რკინის ტარების ნატეხები. ეს მოულოდნელი არ უნდა იყოს. საკუთრივ სავველი გაკეთებული წიწვიანი ტრეტებისაგან ადვილად დაიწვოდა და ბუნებრივია, რომ მხოლოდ რკინის ტარი შემოინახა.

ჩვენ, რა თქმა უნდა, არ ვიცით რას ეძახდნენ ამ იარაღს, მაგრამ ვამჯობინებთ მას ღუმელის ან ქურის სავველი ვუწოდოთ, იმის გამო, რომ ძველ ქართულ წყაროებში ეს ტერმინი ცნობილია. ასე მაგ., იოანე მოსხის „სამოთხეში“ ვკითხულობთ: „და დღესა შინა ერთსა ენება ძმათა საქმეა პურისაჲ. და ვითარცა განაქურვის ღუმელი ფრიად. ვითარცა რკალი, ენება ძმათა მათ გამოცადა ძმისა ვითარგისი. და განხანჯეთ დაუმალნეს მას ღუშეღისა სავგელნი. და უბრძანეს მას გამოგვა და ღუმელისაჲ. ხოლო იგი ეძიებდა სავგელთა, და არა პოვნა“¹⁸³.

უნდა ვივარაუდოთ მსგავსი რამ რკინის გამოსაწერი ქურისათვისაც; მით უმეტეს, რომ პურის საცობადაც კი „განაქურვის ღუმელი ფრიად, ვითარცა რკალი“.

მითითებული ისე არ უნდა გავიგოთ, რომ ნახშირის საერთო სიმძიმე მხოლოდ ქურის დასუფთავებით ვხსნიდეთ. უეჭველია სარკინეებში მაღალი ხარისხის ნახშირი გამოიყენებოდა და თვით ღუმელიც (ქურაც) ისე იყო, როგორც ჩანს, მოწყობილი, რომ რკინის წურვის პროცესის დასასრულსათვის დიდი რაოდენობის ნახშირისაგან მეტწილად მხოლოდ ფერფლი-ლა რჩებოდა. ამასვე მიუთითებს სარკინეში სახელოსნოსთან დაგროვილ გადანაყარში ნაპოვნი ნახშირების შესწავლა.

ლითონის გამოწურვაზე მუშაობისას სარკინელთ სხვადასხვა ხელსაწყოები უნდა გამოეყენებინათ.

¹⁸³ იოანე მოსხი, ლომონარი, ილია აბულაძის გამოცემა, თბ., 1960, გვ. 43.

ბინათ. ამთავან ზოგი რამ ჩვენ დრომდე შემოინახა გრძელი მინდვრის მიწაჲ. განსაკუთრებით კარგად დაცული აღმოჩნდა ღუმელის გამოსაწმენდი რკინის ნიჩაბი, რომელსაც რკინისავე ტარი აქვს. მაგრამ ხელსაკიდი ნაწილი ხისა უნდა ჰქონოდა. ეს არ არის ერთადერთი რკინისტარინანი ხელსაწყო, მაგრამ მათგან მხოლოდ რკინის გულსაკვე ტარის ფრამენტებმა მოაღწიეს ჩვენამდე და ამის გამო იარაღთა მოყვანილობის შესახებ არაფერი გვეთქმის.

გრძელი მინდვრის პირველ თხრილში დიდი რაოდენობით აღმოჩნდა კირქვის ნატეხები. დიდი უმრავლესობა ადრე მშენებლობაში გამოყენებული ქვა ან არქიტექტურული, ასე თუ ისე პროფირებული ფრამენტი (ტაბ. LVII—LX). უნდა ვივარაუდოთ, რომ კირქვა ლითონის გამოდნობაში მონაწილე კომპონენტია და, ალბათ ამ მიზნით არის მოზიდული სახელოსნოში.

სახელოსნოს თხრისას აღმოჩენილია რამდენიმე ტონა რკინის წიდა და აგრეთვე: ლუგვი რკინა (შდრ. მაგ. ტაბ. LIV, 3).

როგორც აღვნიშნეთ, სახელოსნოს ერთი განყოფილება ფერადი ლითონის გამოსადნობ ღუმელს უნდა წარმოადგენდეს. საამისო მითითებას გვაძლევს ღუმელის იატაკზე დაღვენილი ტყვი და სპილენძისაგან ჩამოსხმული, მაგრამ საზოლოდ დაუმუშავებელი სავგელი (მაგ. სურ. 109).

ქიმიურმა ანალიზმა, რომელიც ექსპედიციის თხოვნით საქართველოს სსრ მეცნიერებათა აკადემიის ლითონისა და სამთო საქმის ინსტიტუტის ლაბორატორიაში გ. მიქელაძის ხელმძღვანელობით განხორციელდა ძალიან საყურადღებო შედეგები მოგვცა. ასე, მაგ., სახელოსნოს აღმოსავლეთ განყოფილების იატაკზე დაღვენილი ლითონის ნიმუში 99, 86% ტყვიას შეიცავს; სახელოსნოში აღმოჩენილ ისრის პირთა „განძის“ ერთ-ერთი ნიმუში 85%-მდე რკინას შეიცავს, ხოლო ფურცლოვანი რკინის ნაჭერი — 88%-მდე რკინას.

შენიშნულია რკინის დიდი რაოდენობა (52—65%-მდე) სახელოსნოში აღმოჩენილ წილებში. ვართალია, რაიმე დასკვნას გაკეთება თითო-ორთაღვი ნიმუშების ანალიზის მიხედვით გამართლებული არ არის, მაგრამ რკინით ასე მდიდარი წილის აღმოჩენა გამოწურვის ნდარედ ჩატარების მანძილზე უნდა მივიჩნიოთ. ასეთ შთაბეჭდილებას აძლიერებს წილის ის ნატეხებიც, რომელთა ანალიზი ჯერ არ არის გაკეთებული.

მცხეთის სარკინე უბნის ლითონის სახელოსნოთა ნანგრევებისა და ნაშთების შესწავლა, ბუნებრივია, აყენებს საკითხს რკინის ქვის საბადოთა შესახებ. როგორც ცნობილია, მდ. მტკვრის მარცხენა მხარეს, სარკინეში ან მის შორი-ახლო მადნის საბადოები არ არის ცნობილი. სპეციალისტები ვარაუდობენ მადნის მოპოვებასა და გადმოზიდვას მდ. მტკვრის მარჯვენა ნაპირიდან, თანაც საგრძობლად დამოკიდებულ ხეებიდან (საბადოებიდან). ჩვენ გვაქვს საფუძველი დავუშვათ ასეთ პირობებში წარმოების დიდი მასშტაბის უზრუნველყოფისათვის საჭირო ორგანიზაციის არსებობა. მხოლოდ მტკიცედ ორგანიზებულ წარმოებას შეეძლო უზრუნველყო რთული სავშოოები მადნის ძიება-მოპოვებიდან მისგან სასურველი იარაღ-საქურავის თუ ნივთის გაკეთებად.

შეიძლება ვივარაუდოთ, რომ რკინის ქვის საბადოებშიც ქალაქს ეკუთვნოდა; ეს იყო ასე ვთქვათ ნაშვლილი სარკინეთი მცხეთისა, ე. ი. ასე ფართოდ გაგებული ლითონის საწარმოო უბანი ნცხეთისა, შესაბამისად ფართოდ იყო გაშლილი მდ. მტკვრის მარჯვენა მხარეზედაც. სარკინეს ასეთ გავრცობის სასარგებლოდ მიუთითებს „მოქცევაჲ ქართლისაჲ“. როგორც ზემოთ ვახსენებ, ამის ანარკელი შეიძლება იყოს ტექსტში ნახსენები „ციხს დიდი სარკინისა“, რომელსაც ზოგიერთი მეცლევარი ძეგვთან ახლოს, ხევეში ვარაუდობს.

სარკინეს ასეთ მნიშვნელობას შეეძლო შეექმნა საფუძველი იმისათვის, რომ „მოქცევაჲ ქართლისაჲ“ წყაროს დედაქალაქის ეს უბანი თავიდანვე დამოუკიდებელ ქალაქად წარმოედგინა.

ზემოთ უკვე მივუთითეთ გრძელ მინდორზე წინაელისისტური და ელინისტური ხანის არქიტექტურულ ფრაგმენტებს აღმოჩენის შესახებ. ისიც ითქვა, რომ ეს მასალა სხვა ადგილიდან უნდა იყოს მოზიდული. რა თქმა უნდა, ეს გულისხმობს იმას, რომ მითითებული ფრაგმენტები საკუთრივ რკინის სახელოსნოს არ ეკუთვნის, მაგრამ დეტალების ხასიათი (მცირე ფორმები) არ იძლევა საფუძველს ამით მიხედვით მონუმენტური. ნაგებობები ვივარაუდოთ. პირიქით, სარკინეში აღმოჩენილი ხუროთმოძღვრული ფრაგმენტები რომელიღაც მცირე, მაგრამ მოჩუქრობებული ქვებით უხვად შემკობალ ნაგებობას უნდა მივაკუთვნოთ. არ არის გამორიცხული, რომ ეს ნაგებობა დაკავშირებულია

ყოფილიყო კულტან. ამ შემთხვევაში მივიღებდით საუკუნით ბუნებრივ სურათს, დაკავშირებულს რკინის კაცთა საკულტო ადგილთან; ე. ი. მცხეთის ამ უბანსაც თავისი საკულტო ადგილი (ნაგებობა) აღმოაჩნდებოდა (ტაბ. LVII—LXI).

ამ უბნის მოსახლეობის საცხოვრებელ ნაგებობათა შესახებ ჭეჩქვრობით არაფერი ითქმის. თვით ნამოსახლარი გრძელმინდორსა და სხვა ზეგანებზე უნდა ვივარაუდოთ. საამისო მითითებებს გვაძლევს ძალიან ფართოდ გავრცელებული მცხეთური ანტიკური კრამიტი. სხვა უბნების მიხედვით თუ ვივარაუდებთ, მოსახლეობას ზეგანები უნდა სჭეროდა.

უბნის სამაროვანიც არაა ჭეჩქვრობით აღმოჩენილი. ცნობილია ქვის სამარხები გრძელი მინდორის აღმოსავლეთით, შესამჩნევად ღრმა ხევეში, მაგრამ ისინი გვიანანტიკური ხანისა ჩანან, დასასრულს, სარკინე უბნის სარკინეში კერამიკის ფრაგმენტებიც არის აღმოჩენილი. პირველყოვლისა ყურადღებას იპყრობს მცხეთური სახურავი კრამიტის სიმრავლე გრძელ მინდორსა და სავანეთში. ეს ცხადია, უმთავრეს ნაგებობათა კრამიტით გადახურვას გვაუარაულებინებს.

სააშენებლო კერამიკასთან ერთად გვხვდება საოჯახო თიხის კურჭლის ფრაგმენტებიც. ერთერთ ნატეხზე მუშუტხა დამალა შენიშნული. ამ დამალზე გამოსახულია მჭდომარე მამაკაცი, ოღნავ გადახრილი მის გვერდით მღგარ ქვევრებისაყენ. შესაძლოა, აქ გამოსახული იყო კერამიკული წარმოების ან კერამიკული ნაწარმის გასაღების პროცესი¹⁸⁴. იქვეა ნაპოვნი თხელკედლიანი ამფორისკის ნატეხები — ქუსლი და მუტლის ნაწილი. ეს არის ე. წ. თითისტარისებრი პაწია ამფორა, ელინისტური ხანისა¹⁸⁵.

სახურავი კრამიტი და განსაკუთრებით დამიანი ფრაგმენტი საყურადღებოა კულტურული ფენის ასაკის დასადგენად. როგორც ცნობილია, კურჭლის ამგვარად დატვიფვრა ელინისტურ ხანაში იყო გავრცელებული და რომაულ ეპოქაში ხმარებიდან გამოდის. ასეთსავე საფუძველს იძლევა ამფორისკაც და მცხეთური კრამიტიც. ახლა, თუ იმსაც ვაეთვალისწინებთ, რომ ყველაფერი ეს აღმოჩენილია ნაგებობაში, რომლის საშენ მასალათა შორის „არმაზციხე I-ისთვის“ დამახასიათებელი ალიზ-აგური დიდი რაოდენობით არის, იონუ-

¹⁸⁴ სარკინეს არქეოლოგიური ექსპედიციის 1954 წლის საეულე წიგნი, № 168.

¹⁸⁵ ი ქ ვ ე, № 15.

რი ორდერის სვეტისთავი (ტაბ. LXI, 1) და აღრე-
ვლინისტური იერის ჩუქურთმა ირენს თავს (ტაბ.
LVIII—LIX), მონაპოვართა მთელი ან ჭკუფის
დამათარიღებელი მნიშვნელობა ცხადი უნდა გახ-
დეს.

კერამიკულ მასალაში ლითონის გადასაღწობ
ტივლების ნატეხებიც გამოირჩევა. ამ მხრივ, შე-
დარებით მდიდარი აღმოჩნდა I თბრილის I კვად-
რატი, სადაც ოქრომჭედლის სახელოსნოს ნაშთი
ივარაუდება. ტივლები ძალზე დეფორმირებულია
და შიგნითა მხარეს დაღეკილი გამდნარი ლითონით
გამოირჩევა, სხვა დანიშნულებს თიხის კურკლი-
საგან. ზოგ ნატეხს არაჩვეულებრივი სიმძიმე აქვს.
გამდნარი ლითონითაც გაუღნითილი ჩანს. თიხის
ტივლების ნაშთების აღმოჩენა გრძელი მინდვრის
I თბრილის I მესამეთ კიდზე, იქვე ლითონის
ტივებისა და თითქმის საოქრომჭედლო ხელსაწ-
ყოთა აღმოჩენა ავსებს ჩვენს წარმოდგენას სარ-
კინე უბნის საქმიანობისა და ნაწარმის ხასიათის
შესახებ.

სურათის სისრულისათვის ორიოდ სიტყვა
აქაც უნდა ითქვას არქიტექტურულ ფრაგმენტთა
შესახებ. ძირითადი ნაწილი არქიტექტურული
ფრაგმენტებისა აღმოჩენილია გრძელი მინდვრის
I თბრილის ცენტრში (კვადრატები № № 6, 8, 7,
9), თითო-ორი ნატეხი აღმოჩნდა მე-4, მე-10 და
მე-12 კვადრატებშიაც. ამრიგად, არქიტექტურულ
ფრაგმენტთა თავმოყრასთან გვაქვს საქვე. ეს სურ-
ათი მომავალმა გათხრებმა უნდა გახსნას და ახ-
სნას კიდევაც.

ფრაგმენტები მეტწილად თეთრი კირქვისაა,
მაგრამ გვხვდება თიხანარევი კირქვეც.

პროფილირებულ და ჩუქურთმოვან ნატეხთა
შორის არის სვეტის თავის, სვეტის და კარ-
ნიზის ფრაგმენტები. სვეტები მცირე ზომისაა
და მოყვანილობით ნახევარწრეს წარმოადგენენ.
ფრაგმენტებს შუა ან ზედა ნაწილში ჩაჭრალი ლი-
ლვი გასდევს; ლილვის სიგანე ყოველთვის ერთ-
ნაირი არ არის¹⁸⁶.

გარეთა ზედაპირი კარგად არის გაპრიალბუ-
ლი და მკაფიოდ შეიმჩნევა ჩარხზე ტრიალისას მო-
მარჯვებული ხელსაწყოს კვალი. ერთის სიტყვით,
ჩაჭრილი ლილვიცა და ნახევარწრიული მხარეც
ჩარხზე ტრიალის გზით ჩანს მიღებული. სვეტის
ფრაგმენტების ერთიმეორეზე დასამარგებლად ფო-

სოები აქვთ ამოკვეთილი (სურ. 21—33; იხ. პირ-
ველი თავი).

ზემოთ, არქიტექტურულ ფრაგმენტთა გა-
ნობისას არის საუბარი იონური ორდერის სვეტის
თავის აღმოჩენაზე (ტაბ. LXI, 1; სურ. 33). ეს დე-
ტალიც მცირე ფორმის არქიტექტურას უნდა მი-
ვაკუთვნოთ. ის შემკულია ორი დამახასიათებელი
ვოლუტით. ამას გარდა, წინა მხარეს სამკაულის
ოთხი რიგი ჩანს. ზედა მხარე (აბაკა) შემკულია
ე. წ. იონიკებით, რომლებიც მხოლოდ ფასადურ
ნაწილს გასდევენ. ამას მისდევს ვოლუტების შე-
მაერთებელი სადა ზოლი. ვოლუტებს შორის მოზ-
რდელი ვარდულია, ორ წაწვეტებულ, თარაზულად
გამოყვანილ ფოთოლს შორის გამოკვეთილი. მეო-
თხე რიგს შეადგენს ვარდულს ქვეშ გაწყობლი-
იონიკი და ორი ფოთოლი, რომლებიც დაღ ვოლუ-
ტებს უერთდებიან. სვეტის თავის გვერდით ნაწი-
ლებზე, ვოლუტის ლეროზეც ორ სარტყელს შო-
რის შიგნითა გამოყვანილი. ასეთივე მძივები
მრგვალ ლეროს ირგვლივაც¹⁸⁷.

ჩათული სამკაულია ამოჩუქურთმებული კარ-
ნიზის (?) ნატეხებზე და სხვა ფრაგმენტებზე¹⁸⁸.
ძლიერ დაზიანებულთა შორის შეგვხვდა მარმარი-
ლოს ფრაგმენტაც¹⁸⁹.

უკვე აღმოჩენილი ფრაგმენტები, ჩვენის ახ-
რით, საკმაო საფუძველს გვაძლევენ სარკინე უბან-
ში წინა და აღრეველინისტური ხანის, ე. ი. არსე-
ბითად არმასციზე I-ის ტიპისა და მისი სინკრონუ-
ლი, მდიდრულად შემკული ნაგებობანიც ვივარაუ-
დოთ.

როგორც ჩანს, სარკინე უბანი ციხე-სიმაგრე-
ებითაც გამოირჩეოდა, ლითონის სახელოსნოები-
თაც, კრამიტით გადახურული, ძვირფასად მოჩუ-
ქურთმებული, ხუროთმოძღვრული წესების თანახ-
მად აგებული შენობებითაც წინა და აღრეველინის-
ტურ ხანაშიცა. ამ მიდამოშია საყარაუდებელი დი-
დი, სარწყავით დასერილი ზეგარებიც. ამრიგად,
სარკინე უბნის არქეოლოგიურ მონაპოვართა მი-
ხედვით ისახება დედაქალაქის სიძლიერის მნიშვნე-
ლოვანი ეკონომიური საფუძველი.

საკუთარი მცხეთის უბანი

დიდი მცხეთის ტერიტორიაზე (სურ. 1) გან-
ხორციელებულმა არქეოლოგიურმა კვლევამ-
ძიებამ, როგორც ვხანათ, შექმნა საფუძველი საქალა-

¹⁸⁶ იქვე, სურ. № № 55, 59, 164, 96, 98, 134, 72, 85
და სხვ.
¹⁸⁷ იქვე, № 3.

¹⁸⁸ იქვე, № № 4, 9, 10, 69, 82, 100, 119, 132, 182 და სხვ.
¹⁸⁹ იქვე, № 136.

ქო ცხოვრების მრავალი მხარის ახლებურად წარმოსადგენად, მაგრამ თითქმის არაფერი მოგვცა ძველი დედაქალაქის სახელწოდებისა და, საერთოდ, ამ მხარის ტოპონიმისათვის. ამის გამო, ჩვეულებრივად საისტორიო წყაროების მითითებებით ემყოფილდებოდნენ. ასეთივე მდგომარეობაა აქამადაც, რის გამოც ალბათ ბევრი რამ „ლილი მცხეთის“ ტოპონიმივიდან დიდხანს უცნობა და აუხსნელი დარჩება.

ქართული საისტორიო წყაროების სათანადო მითითებათა განხილვისას გიარკვა, რომ ლეონტი მროველს და ჭუანჭერს ქართლის სამეფოს უძველესი დედაქალაქის სახელად ქართლი წარმოუდგენიათ. როგორც ვნახეთ, წყარო მკაფიოდ ანსხვავებს ერთმანეთისაგან დედაქალაქის უძველესი ნაშლის სახელს — ქართლი, სამეფოს სახელისაგან — ქართლი ყოველი-ყოველი ქართლი. „მოქცევაჲ ქართლისაჲ“ ინახავს სახელწოდებებს: „მცხეთაჲ“ და „ძუელი მცხეთაჲ“. შატბერდისეულ „ნინოს ცხოვრებაში“ ნახსენებია „ძუელი ქალაქი“. ამ უკანასკნელ შემთხვევაში „ძუელი მცხეთა“ და „ძუელი ქალაქი“ ერთი და იგივე პუნქტის გამოშატველი უნდა იყოს და ის „ქართლს“ უნდა გულისხმობდეს. ჩვენის აზრით, საამაჲო საფუძველს გვაძლევს ლეონტი მროველის შემდეგი ცნობა: „ხოლო მცხეთოს, რომელა უფშირე იყო მათა მისთა, ესე დარჩა საყოფელთა მამისა, მათისა ქართლისისათა, რომელსა აჲჰქვან არმაზი. და მანვე აღაშენა ქალაქი შესაჯრებელსა შორის მტკურისა და არაკვასისა; და უწოდა სახელი თვისი მცხეთა“¹⁰⁰. ამ ცნობაში ახლა მნიშვნელოვანი ისა ჩანს, რომ „მცხეთა“ სახელი აღრე გაჩენილად არის მიჩნეული მროველთანაც.

მროველმა იქვე მუთითა, რომ ამ ადგილს ქართლი თავის დროზე ქართლისის გამო შეერქვა და ასე ეწოდებოდა ვიდრე აქ არმაზის კერაი აღიმართებოდა. ამის შემდეგ, მთაც და ქალაქიც არმაზის სახელს ატარებს, ლეონტი მროველის მიხედვით, და ჩნდება „არმაზით კერაი ქალაქი“ და „მუხნარით კერაი ქალაქი“, ე. ი. ორი ნაწილი დედაქალაქისა.

ყურადღებას იქცევს ის გარემოება, რომ „ქართლის“ ხანაში წყარო არ ამახვილებს ყურადღებას ქალაქის ძირითად ნაწილებზე, ამის საპირობება ჩნდება იმ დროის სურათის წარმოსად-

გენად, როდესაც „არმაზის“ ხანა დადგა, ე. ი. ქალაქობა მკაფიოდ დაეტყო მტკვრის მარცხენა მხარესაც. ეს კარგად აისახა სხვა წყაროებშიაც და არქეოლოგიურ მასალებშიაც. არმაზის ციხე I თავისი მასშტაბით მდ. მტკვრის მარცხენა ნაპირზე, მცხეთასთან არ ჩანს. ეს ხანა უცხოურ წყაროებშიც აისახა (სტრაბონთან: *Παρμαζονικη* და *Νισαμορα*, დიონისთან — *Ναζαμορα* და *Νισαμορα*). შედარებით გვიან იჩენს თავს სახელწოდება „მცხეთა“ (პტოლემეოსთან), მაგრამ, როგორც ზემოთ აღვნიშნეთ, დამაფიქრებელია მისი ხსენება ლეონტი მროველთან მცხეთოსის მოღვაწეობასთან დაკავშირებით. ხომ არ არის აქ როგორღაც ასახული ვითარება შექმნილი იმასთან დაკავშირებით, რომ შესხურ ელემენტს აღმოსავლეთ საქართველოს მომავალი დედაქალაქის, მცხეთის რაიონშიც ფეხი უნდა მოეკიდებინა, ე. ი. მესხების სახელთან დაკავშირებული სახელი მცხეთა დამკვიდრებოდა („მცხეთა-სამცხე“). ჩვენ ამ შემთხვევაში ქრონოლოგიურ მხარეს ვანიჭებთ მნიშვნელობას.

ჩვენ უკვე გვქონდა შემთხვევა მივევთითებინა ქრონოლოგიური თანმიმდევრობა სახელების: ქართლი, არმაზი, მცხეთა. ისიც იყო მითითებული, რომ ქართული საისტორიო წყაროების მიხედვით ძველი დედაქალაქი მრავალუბნიანი იყო და თანაც გაშლილი ორი მდინარის შესართავთან, ამ მდინარეების ორივე ნაპირზე.

ზემოთ, გზადაგზა ვიხსენებდით საველე-არქეოლოგიური სამუშაოებს მცხეთაში რომ ხორციელდებოდა. სხვადასხვა დროს. არქეოლოგიურ კვლევა-ძიების შედეგად დაგროვილი მასალა, როგორც ვნახეთ, შესაძლებლობას იძლევა ახლა უფრო სრული წარმოდგენა შევიქმნათ ქართლის (იბერიის) ძველი დედაქალაქის მცხეთის შესახებ. დედაქალაქობის ხანის მცხეთა, როგორც ირკვევა, დაღ ტერიტორიაზე იყო გაშლილი მდ. მტკვრისა და მდ. არაკვის შესართავთან, ამ მდინარეთა ორივე ნაპირზე; სახელდობრ — მცხეთას და მის უმთავრეს უბნებს (დღიე მცხეთა) ეჭირა ტერიტორია, რომელიც ისაზღვრება: აღმოსავლეთით რკინიგზის ახლანდელი სადგურ ზაპსით, დასავლეთით—ძეგვიხეკორძელას ხეითა და ნასტაგისით, ჩრდილოეთით — მუხრანის სანახებით, ხოლო სამხრეთით—საწიკეპელა — დიდგორის ქედით¹⁰¹.

დღიე მცხეთის უბანთა შორის არქეოლოგიური კვლევა-ძიება შეეხებო: საკუთრივ მცხეთა-

¹⁰⁰ ქართლის ცხოვრება, I, 1955, გვ. 9.

¹⁰¹ შტრ. მცხეთა, I, გვ. 3.

თას, რომლის მოსახლეობას სამაროვანი არაგვის კარზე და მცხეთაშიაც ჰქონია; კოლმანს, რომლის მოსახლეობას სამაროვანი „ტუთა ქორიას“ და „ბარბაღეს“ მიღამოვებში გაუშარათავს; წიწკა-პურის კარს ან წიწკაპურის უბანს, რომელსაც სასაფლაო კამარაბეგთან ჰქონია; არმაზისხევს ან სპიტიას უბანს, რომლის მფლობელებს სამაროვანი საცხოვრებელ კომპლექსთანვე მოუწყვიათ; ზემო ავქილის, მუხათგვირდის, კარსის ხევისა და კარსის მიღამოვებს, რომელთა სამაროვნები სხვადასხვა დროს ითხრებოდა მეტ-ნაკლები ინტენსივობით; სარკინე უბანს; საპიტიაშო უბანთან დაკავშირებულ მოსახლეობებს, რომელთა სამაროვანი ნავთსადენ-მარტაზის ხევშია აღმოჩენილი; ქართლის, არმაზციხის ან შიდაციხის უბანს აკად. ს. ჭანაშვიას ვარაუდით სამეფო რეზიდენციას, რომელსაც ძვ. წ. I ათასეულის მეორე ნახევრის დასაწყისიდანვე, როდესაც აქ შექმნილი ციხე-ქალაქი ქართლის სახელს ატარებდა, განსაკუთრებული როლი უნდა შეესრულებინა ძველი დედაქალაქის ცხოვრებაში. „დიდი მცხეთის“ დედაქალაქად შეგვრის, მისი გადედქალაქების შოთავე და სამეფოსათვის სახელის მიმცემი ქართლი ჩანს ამ ეპოქაში¹⁹².

საკვლევ სამუშაოები მითითებულ უბნებზე მეტ-ნაკლები ინტენსივობით წარმოებდა და შესაბამისად არა თანაბარი და არა ერთნაირად მნიშვნელოვანი მასალა აღმოჩენილი.

შეიძლება ითქვას, რომ ყველაზე დიდი სამუშაოები აწინდელი მცხეთის ტერიტორიაზე განხორციელებულა. ძველი დედაქალაქის ერთ-ერთი მნიშვნელოვანი უბნის — საკუთრივ მცხეთის ტერიტორიაზე ოთხმოცობე წლის მანძილზე მრავალრიცხოვანი და მრავალფეროვანი ძეგლებია აღმოჩენილი. ამ უბანზეა სამთავროს სამაროვანი, რომელსაც ივანე ჯავახიშვილი, როგორც აღვნიშნეთ, ძველი მცხეთის მხოლოდ ერთი: სახელდობრ, არაგვის-კარის, უბნის სასაფლაოდ მიიჩნევდა¹⁹³. საკუთრივ მცხეთის — ე. წ. ახლად აღმოჩენილი სამაროვანი, რომელიც, როგორც ირკვევა, სამთავროს სამაროვანიდან მცირე ხევით იყო გამოყოფილი¹⁹⁴.

¹⁹² ა. ავქიძე, არმაზციხის ლოკალიზაციის საკითხისათვის. ისტორიის ინსტიტუტის შრომები, IV, 1, თბ., 1958, გვ. 73, 90.

საკუთრივ მცხეთის სამაროვნები იმ მხრივ არის განსაკუთრებით საყურადღებო, რომ იქ მოპოვებული არქეოლოგიური მასალები აშუქებენ ვითარებას თითქმის მთელი ორიათასეულის წლის სივრცეზე, ძვ. წ. XVII—XVI საუკუნეებიდან ახ. წ. IX—X საუკუნეებამდე. როგორც ვნახეთ, სწორედ ეს უბანი იძლევა დამაჯერებელ არქეოლოგიურ მასალას მცხეთის მოსახლეობის სისშირის, მისი თანდათან გამრავალრიცხოვნებისა და ეთნიკური შედგენილობის შესახებ. ირკვევა, რომ ამ უბანშია წარჩინებულთა სამარხები (1958 წელს აღმოჩენილი სარკოფაგი, სამთავროს № 212 სამარხი, კრამიტსამარხი № 5, შემთხვევით აღმოჩენილი ორფერდა სახურავიანი მდიდრული სამარხები; ასევე აღმოჩენილი სამაროვნის მდიდრული სამარხები¹⁹⁵ და თვით მცხეთის სუროთმოძღვრისა და პატრიარქის (ეპისკოპოსის) სამარხი).

ძველი დედაქალაქის ამ უბანში მოგვცა, როგორც ცნობილია, უმეტესი ნაწილი დედაქალაქობის ხანის სამარხებისა. ყურადღებას იქცევს სამარხთა სხვადასხვაგვარობაც. ანტიკურ ხანაში აქ გვხვდება გვიანდელი ორმოსამარხები, ქვევრსამარხები, კრამიტსამარხები, ქვისსამარხები (მათ შორის ორფერდა სახურავიანები, ბანურ სახურავიანები, დიდი ლოდებით შედგენილი და ნაგლეჯი ქვით ნაშენი), დიდი კრამიტული ფილებით ნაგები სმარხები, აგურითა და ქვით ნაგები სამარხები, თიხის კუბოები და, აგრეთვე, მთლიანად ქვითი სამარხების არკოფაგები. ერთის სიტყვით, საერთოდ დიდ მცხეთაში დღემდე ცნობილ სამარხთაგან ამ უბანზე ყველა აღმოჩენილი, გარდა ე. წ. მავნოლუქის ტიპის სამარხებისა.

დედაქალაქის ეს ნაწილი მდიდარ მასალას გვაძლევს ხელოსნური წარმოების ისტორიისა და თვით ხელოსანთა სოციალური ფენის ცხოვრების შესასწავლადაც. ამ მხრივ განსაკუთრებული მნიშვნელობისაა ოქრომქედილობის ნიმუშები, რომლებიც მხოლოდ რაოდენობით თუ ჩამოუყარდება სამეფო და პიტიაშო ოჯახის წევრთა სამარხულ

¹⁹³ ივ. ჯავახიშვილი, ქართველი ერის ისტორია, I, თბ., 1951, გვ. 443.

¹⁹⁴ ალ. კოლანდაძე, ახლად აღმოჩენილი სამაროვანი მცხეთაში. „მომხილველი“, I, თბ., 1949, გვ. 260.

¹⁹⁵ იქვე, ძვ. 260—269.

ინგეტარს. აქაურ მინის ქუთქელს ჯერჯერობით დედაქალაქის სხვა უბანზე ზადალი არ უჩანს.

1958 წლის შემოდგომით სწორედ ამ უბანზე აღმოჩნდა დედაქალაქობის ხანის ქუთქელის გამო-საწვევი ქურა, ჯერჯერობით ერთადერთი საკუთრივ მცხეთაში. ეს უბანი გვაძლევს საყურადღებო მასალას განსაზღვრის თუ ცალკეულ კვარტალთა განაშენიანების შესახებ. ჩვენ მხედველობაში გვაქვს მცხეთის ერთ-ერთ ზედა ტერასაზე აღმოჩენილი ნანგრევები, უფრო კი საძირკვლის ნარჩენები გრძელ კვარტალად დაგეგმილი შენობებისა. ამ ჯგუფის ნანგრევთა შორის უურადღებას დიდი ხანია იქცევა შემთხვევით აღმოჩენილი დიდი სვეტის ძირი.

1957 წლის გათხრებისას, ქალაქის დასავლეთ ნაწილას, იქ სადაც დაეცულა VI ს. ერთნაირი ეკლესიის ნანგრევები, რომელსაც გეო ს ი მ ა ნ ი ი ს სახელით იცნობენ, აღმოჩნდა ანტიკური ხანის ზღუდრის ფრაგმენტი. იქვე ჩამავალი ხევი გვაფიქრებუნებს, რომ ეს დასავლეთის მხრიდან ზღუდავთა რა-ღაც ფართობს. აღმოჩენილი წყობის ხასიათი და ადგილმდებარეობა საფუძველს გვაძლევს ვიკითხოთ ხომ არ არის ეს ფრაგმენტი ნაწილი იმ გალავნისა, რომელიც დასავლეთის მხრიდან ზღუდავდა „სამოთხესა მას მეფისაჲს“. ასე საკითხის დაყენებას თითქოს მხარს უჭერს ისიც, რომ „ნინოს ცხოვრებაში“ გარკვეული ადგილი იგულისხმება მეფის სამოთხისათვის. „ნინოს ცხოვრება“ სათანადო ცნობის გარჩევის შემდეგ კ. გრიგოლია, ჩვენის აზრით, სავსებით სწორად ასკვნის, რომ „მეფის სამოთხე, ანუ სამეფო დიდი ბაღი, მცხეთაში იყო, იქ, სადაც შემდეგ მირიან მეფემ ეკლესია ააგო (აწინდელი სვეტიცხოველის მიდამოებში)“¹⁸⁶. დაახლოებით ამ რაიონს გულისხმობდა სამეფო სამოთხისათვის პროფ. ს. კაკაბაძე¹⁸⁷.

ამრიგად, საკუთრივ მცხეთის სურათი თანდათან სულ უფრო მკაფიოდ ისახება. დედაქალაქის ეს ნაწილი ახ. წ. I საუკუნიდან მაინც ღიდად მნიშვნელოვანი ჩანს. ისე გაზრდილა მნიშვნელობა ამ უბნისა, რომ ახ. წ. II საუკუნისათვის მაინც იმ

¹⁸⁶ კ. გრიგოლია, ახალი ქართლის ცხოვრება, თბ., 1954, გვ. 71.

¹⁸⁷ ს. კაკაბაძე, ქალ. არმაზი — ქალ. მცხეთა, საისტორიო კრებული III, თბ., 1928, გვ. 3-4; შტრ. ა. აფაქიძე, მცხეთა — ქართლის სამეფოს ძველი დედაქალაქი, თბ., 1959, გვ. 55.

¹⁸⁸ სტრაბონი, გეოგრაფია, XI, III, 5.

¹⁸⁹ ა. აფაქიძე, არმაზიხის ლეკალიზაციის საკითხისათვის, გვ. 74-75.

დამოუკიდებელი სახელის მქონე ჩანს (შტრ. პტ. ლემეიოსის მესტლით ა). მცხეთის და საერთოდ „მენსარით კერძი ქალაქის“ დაწინაურების, თუ საერთოდ, დიდი მნიშვნელობის ანარეკლი უნდა იყოს მროველთან დადასტურებული დაპირისპირება ქართლისა და მცხეთისა.

ამ უბანს უნდა მიეკუთვნოს ახლანდელი ბებრის ციხის ადგილას აღმართული კედელი, რომელიც სტრაბონის მიხედვით მიუღგომელი სპაჯრე იყო¹⁸⁸. ამრიგად, ირკვევა, რომ ძვ. წ. III—II საუკუნეებში ქართლის ძველი დედაქალაქის არაგვისკარი მიუღგომელი ზღუდე-გალავნით იყო ჩაკეტილი¹⁸⁹. ეს გალავანი ერთი შემადგენელი ნაწილი იყო ამ მხარის სიმაგრეთა სისტემისა¹⁹⁰.

ასეთ ვითარებაში, ჩვენის აზრით, ადვილად აიხსნება მდიდრულ სამარხთა აღმოჩენა საკუთრივ მცხეთაში. უმკველია აქ უცხოვრია წარჩინებულთა თვალსაჩინო წრეს და, ბუნებრივია, მცხეთელ წარჩინებულებს შესაფერისი სამაროვანიც გაემართათ თავიანთ მიცვალებულთათვის.

ძველი დედაქალაქის ამ უბნის მნიშვნელობა საეპიგრაფიკული ურთიერთობის გაშლის თვალსაზრისითაც დიდია. სამთავროს სამაროვანს ზედა სართული შემოტანილი საქონლის მრავალსახეობას გვაძნობს (ვერცხლის ჰრაკები, პატერები, საღვინე სურება; ოქროს სამკაულები: ბეჭდები, საყურებები, საავგაროზენი, საშუბლე გვირგვინის ფურცლები, სამაჯურები, ყელსაბამები; გემები და სანელსაცხებელნი და სხვა); მრავლად არის მცხეთაში ნაპოვნი ოქრო-ვერცხლის ფულეები (რომაული აურეუსები, ალექსანდრე მაკედონელის სტატერი, რომაული დენარები და პართული დრაქმები), რომლებიც საგანაო ვაჭრობის საყურადღებო და ფრადდ მნიშვნელოვან ელემენტს წარმოადგენენ. შესაძლოა საკუთრივ მცხეთაში აღმოჩენილი ნაგებობათა არაერთი ფრაგმენტი იყოს ნაშთი საეპიგრაფიკული სახეობისა*.

ამ უბანმა მოგვცა ბერძნული და ებრაული წარწერებიც. როგორც აღინიშნა, მათ შორის არის

¹⁹⁰ შტრ. ა. აფაქიძე, ანტიკური წყაროების შესახებ — წიგნაკი. ისტორიის ინსტიტუტის შრომები, IV, 1, თბ., 1958, გვ. 139.

* ასეთი ტერმინის აღრვევ არსებობას მხარს უჭერს ძველი ქართული წერილობითი ძეგლები. ასე მაგ. ობსოაკვა ნათქვამია „ნუ ჰყოფთ სახლს მამისა ჩემისასა სახლსა ეპარო“ (ნ. 2, 16) შტრ. ი. იმნაიშვილი, ქართული ოთხთავის სიმფონია-ლეგისკონი, თბ., 1948—1949, გვ. 529.

სსსრ კავშირის და არქიტექტორის ეპიტაფია.

1953 წლის საძიებო სამუშაოებმა კოდმანთან მცხეთისაკენ ჩამოყვანილი წყალსადენის ნაშთები გამოავლინა, ხოლო 1957—1958 წლებში თავი იჩინა წყალგაყვანილობის სისტემამ ძველად დასახლებულ ტერასებზე. როგორც ჩანს, სასმელი წყლით უზრუნველყოფილი იყო ძველი დედაქალაქის საკუთრივ მცხეთის უბანი, ისევე, როგორც სხვა უბნები.

ასე საერთო დახასიათებაც კი, ჩვენის აზრით, საკუთრივ მცხეთას ან ქართული საისტორიო წყაროების მიხედვით „მუხნარით კერძ ქალაქს“ დედაქალაქობის ხანის დადარ მნიშვნელოვან უბნად წარმოგვიდგენს.

„მუხნარით კერძი ქალაქი“ დედაქალაქის სხვა უბნებთან ხილებით ყოფილა დაკავშირებული. ერთი ხილი ამ უბანს — ქართლთან და შიდაციხესთან აკავშირებდა. ეს ხილი დასწვა არტოვამა და აღდგენის შემდეგ ამ ხილით გავიდა მდ. მტკვრის მარცხენა ნაპირზე რომელიღაცა ჩარი. დაბოლოს; უნდა ვივარაუდოთ, რომ ამ ხილზე გასვლა იგულისხმება „ნინოს ცხოვრებაში“, სადაც ნათქვამია, რომ წმიდა ნინომ „წამოვლო მტკუარი და მიმართა სამოთხესა მას მეფისასა“. მეორე ხილი საკუთრივ მცხეთას ან „მუხნარით კერძ ქალაქს“ წიწმუტრის უბანთან აკავშირებდა. იგულისხმება დიონის მიერ დამოწმებული ხილი: „არტოვე გადავიდა პელორზე, დასწვა მასზე გადებული ხილი და გაიქცა“. ამრიგად, ძვ. წ. 65 წლის ერთი ეპიზოდის შესახებ თხრობაში კარგად ჩანს, რომ ძველ დედაქალაქში ორი ხილი მაინც ყოფილა. ამ ხილებით უკავშირდებოდა ერთი მეორეს ძველი დედაქალაქის თითქმის ყველა უბანი. წერილობითი წყაროები მიუთითებენ, რომ მტკვარსა და არაგვზე სათანადო ფონებიც უნდა ყოფილიყო გადასასვლელად. ჩვეულებრივ, ალბათ ცხენოსნები მაინც ადვილად გავიდოდნენ ფონს, მაგრამ წყალიდრობისას გასვლა საერთოდ საშიში ყოფილა. მცხეთელებს არაგვზე გადასასვლელი ფონი კარგად უნდა სცოდნოდათ, მაგრამ ვიღუგებოდა ამისა, როგორც დიონის ცნობიდან ჩანს, მდ. პელორის (მართლაც მღვრიე, ლამიან და თანაც ადიდებულ არაგვს — ა. ა.) ბევრი მეომარი წაუღია თან ძვ. წ. 65 წელს.

ამრიგად, არქეოლოგიური გათხრებისას აღმოჩენილი მასალების გაცნობა და წერილობითი ცნობების გათვალისწინება საშუალებას გვაძლევს მრავალმხრივ წარმოვიდგინოთ ძველი დედაქალაქის ერთ-ერთი უმნიშვნელოვანესი ნაწილი — „მუხნარით კერძი ქალაქი“. გამოირკვა, რომ დედაქალაქის ეს უბანი გაშენებული იყო ფართო ტერიტორიაზე, რომლის მაღალი ტერასები და ზეგანები საცხოვრებელ ნაგებობებს ეკირათ; ისინი გარკვეული გეგმით — დიდ კვარტალებად ან ქუჩებად ყოფილან განლაგებული. უბნის შედარებით დაბალი, მნიშვნელოვანი ნაწილი სამაროვნებს უჭირავთ (მაგ., სამთავროს ველი, არაგვის ქუჩის რაიონი — სვეტიცხოვლის ჩრდილოეთით მდებარე ფართობი); ასევე დაბალი და ნოყიერი სანაპირო მტკვრისა და არაგვის შესართავთან დიდ ბაღს — სამეფო სამოთხესა აქვს დაკავებული. დაბლობზეა აგრეთვე ანტიკური ხანის თიხის ჭურჭლის პატარა სახელოსნოები. საკუთრივ მცხეთაში იყო მოედნები, რომლებსაც დღესასწაულებისთვის საზეიმოდ მორთავდნენ ხოლმე. ლეონტის მიერ შემონახული ცნობა იმის შესახებ, რომ „შეამქუნეს ყოველი ფოლორენი თვითოფონითა სამოსლებითა და ფურცლებითა“²⁰¹, არის ანტიკური ხანის ქართული ქალაქების საზეიმოდ მორთვის ტრადიციის მკაფიო მაჩვენებელი. შესაძლოა მხატვართუხუცესის ხელი იყო ზეიმის დადგმა — ქალაქის მოედანთა საზეიმოდ გაწყობა-მორთვა. უბნის ჩრდილოეთ შემოსასვლელთან (არაგვის კარი) მიუდგომელი სიმაგრეა აშენებული, რომელიც, მართალია, მთელ ქალაქს იცავს, მაგრამ პირველ რიგში ამ უბნის შემოსასვლელის ჩამკეტია, მდ. არაგვის მარჯვენა ნაპირზე (აწინდელი ბებრისციხის სისტემა).

ამ უბნის საცხოვრებელ ნაგებობათა განლაგების სურათი ჯერ კიდევ არ არის სათანადოდ გამოკვლეული, მაგრამ ერთი რამ აშკარაა: საცხოვრებელი ნაწილი გვიან ანტიკურ ხანაშიაც არ არის ძალიან დამორბეული ამ მხარის ერთ-ერთ უძველეს საცხოვრებელ გორას („ბარბაღუს სამლოცველოს“ მიდამოებში), ისევე, როგორც ანტიკურ ხანის სამაროვანი — დედაქალაქობის წინახანის სასაფლაოს.

²⁰¹ ქართლის ცხოვრება, I, თბ., 1955, გვ. 88.

მითითებულ გორა, რომლის აღმოსავლეთ კედლებზე ჩვენ 1953 წლის საძიებო მუშაობისას აღინიშნა წყობის წაეწყვიდო, საკულტო ადგილიც უნდა ყოფილიყო თავის დროზე. ამის საფუძველს აღმოსავლეთ საქართველოს გორათა შესწავლა იძლევა და, ამას გარდა, თავისთავად საამისო საიმედო მითითებაა ქრისტიანული ხანის სამლოცველოს დადგმა სწორედ ამ გორაზე.

ამრიგად, საკუთრივ მცხეთის უბნისათვის თავისი საკულტო ადგილიც უნდა ვეგარაუდოთ აღრიდანე, ყოველ შემთხვევაში სამთავროს უძველეს სამარხთა დროიდან მაინც.

მცხეთის მხატვართუხუცესისა და ხუროთმოძღვრის ეპიტაფია მიუთითებს, რომ გვიან ამ მხარეს გზა გადიოდა, რომელზედაც უცხოელებსაც უვლიათ ხალხი. მცხეთის უბანი კოდმანის გზით სარკინებთან იყო დაკავშირებათ. როგორც სამართლიანად აღნიშნავდა ბ. ბაქრაძე მცხეთიდან კოდმანით შაჰლევანზე გადასასვლელი ყველაზე უფრო მოხერხებული გზა იყო. მართალია ის ქედებსაც გადავიდოდა, მაგრამ იქ ხომ წელააღრიცხვათა მიჯნაღმდეგ გაშლილი იყო საქართველოს ძველი დედაქალაქი, რომლის წარმართობისა და ქრისტიანობის დროინდელი ნანგრევები ნაწილობრივ შემონახულია კიდევაც²⁰². ეს გზა, ჩვენის აზრით, ყველაზე დიდი საბუთია იმისა, რომ მცხეთის დედაქალაქობის ხანაში ეს ორი უბანი თითქმის გადაბმული იყო ერთიანობისთან, ყოველ შემთხვევაში, ალბათ, არა ნაკლებ ვიდრე წიწამურის, საბიტისა და არმაზისებ.

არქეოლოგიური აღმოჩენების მიხედვით ერთი უბანი ახლანდელი ზემოავეჯლის მიდამოებშია საგულანსმებელი; ჯერის სამხრეთით, ჯერადან და „ძუძუს წყაროს“ მიდამოებიდან ზემოავეჯლის ძველ გალავანამდე. აქ სხვადასხვა დროს, განსაკუთრებით კი, ზაქვისის მშენებლობასთან დაკავშირებით მრავლად იყო ნაპოვნი ანტიკური ხანის მასალები. ამ უბანზე გათხრილ სამარხთა შორის გვხვდება: ქვევრსამარხები, ორპოსამარხები, კრამიტსამარხები და ქვისსამარხებიც. ამ უბნის სამარხებში აღმოჩენილი მასალა მცხეთის სხვა უბნის

მასალებს უტოლდება; განსაკუთრებით ეს ახ. წ. I—III საუკუნეებს შეეხება. სხვათა შორის ამ უბანმა ვერცხლისა და ოქროს ნივთებიც მოგვცა. ამათ შორის ყურადღებას იქცევს ფრაგმენტებზე ნაირნაირი გამოსახულებებით შემკული ვერცხლის ქურქლისა.

1938 წელს აქ, რკინიგზის ახალი ხიდის მშენებლობისას გვიანანტიკური ხანის სამარხებიც აღმოჩნდა და ქვათლილებისაგან ნაშენი დიდი გალავნის (ძველი დედაქალაქის ზღუდის) ნაშთებიც. მითითებულ ქვათლილთა ერთ ჯგუფს განსაკუთრებული ყურადღება მიექცა, იმის გამო, რომ ყოველ მათგანზე თითო ან ორ-ორი ბერძნული ასო ან ხელისნის ნიშანია ამოკვეთილი²⁰³ (სურ. 112; ტაბ. XIX, 4).

გალავანი, რომელსაც მითითებული კვადრები ეკუთვნის, როგორც ჩანს ჰქვია სამხრეთიდან მცხეთაში შემოსასვლელს მდ. მტკვრის მარცხენა ნაპირზე. უფრო გვიან, 1949 წელს ბულაჩაურის წყალსადენის მშენებლობისას ზაქვისის ზეგანზე კიდევ რამდენიმე სამარხი გაითხარა, გვიანანტიკური ხანისა²⁰⁴.

ამ უბნის ადრევე დასახლების მაჩვენებლად უნდა გამოვლეს ზემო ავეჯლა — ზაქვისის მიდამოებში ადრე გათხრილი გვიანბრინჯაოს ხანის ორმოსამარხები²⁰⁵, რომელთა ადგილს შემდეგ ხანებში გვიანდელი ორმოსამარხები, ქვევრსამარხები, კრამიტსამარხები და ქვისსამარხები იკავებენ. ჩვენ მნიშვნელოვნად გვეჩვენება ამ შემთხვევაშიაც მიუთითოთ, რომ დედაქალაქობის ხანის სამარხები არ არიან დაშორებული დედაქალაქობის წინა ხანის სამარხებს ტერიტორიულად. ანალოგიური სურათი უნდა ყოფილიყო მოსახლეობათა განლაგების მხრივაც.

ახლა თუ გავითვალისწინებთ იმას, რაც ზემოთ მტკნალკობი სისრულითა და საბუთიანობით იყონათქვამი ქართლის სამეფოს ძველი დედაქალაქია მცხეთის მიწა-წყლის, მისი უმთავრესი უბნების, ამ უბანთა ძირითადი დამახასიათებელი ნიშნების, საქმიანობისა და „დასახლების არქეოლოგიის“ შესახებ, შეიძლება დავასკვნათ, რომ:

²⁰² Д. З. Бакрадзе, Кавказ в древних памятниках христианства. ЗОЛКА, I, Т. 1875, გვ. 165.

²⁰³ ბ. ბაქრაძე, ბ. ბოლქვაძე, საქართველოს სახელმწიფო მუზეუმის ეპიგრაფიკული ძეგლების კატალოგი, თბ., 1953, № 159—171; თ. ყაუხჩიშვილი, ბერძნული წარწერები საქართველოში, თბ., 1951, გვ. 238—240, სურ. 651—653.

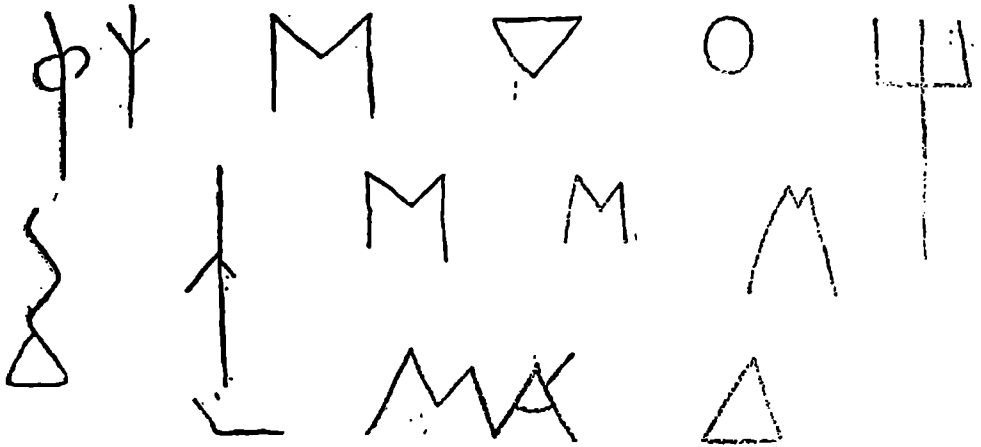
²⁰⁴ მ ც ხ თ ა, I, გვ. 5.
²⁰⁵ გ. ნიორაძე, ზემო ავეჯლის სამარხი; საქართველოს მუზეუმის მოამბე, ტ. IV, თბ., 1931.

Г. Ниорадзе. О некотором значении землечувальной могилы. Труды секции археологии РАНИОН, т. IV, М., 1929.

ქართლის (იბერიის) სამეფოს ძველი დედაქალაქი ვაშლილი იყო დიდ ტერიტორიაზე მდ. მტკვრისა და მდ. არაგვის წყალშესაყართან, ამ მდინარეთა ორივე ნაპირზე.

ქართლის (იბერიის) სამეფოს ძველი დედაქალაქი შედგებოდა ორი ძირითადი ნაწილისაგან. ესენია: „არმაზით კერძი ქალაქი“ და „მუხნარით კერძი ქალაქი“. ძველი დედაქალაქის ამ ორ ნაწილს ჰყოფდა მდ. მტკვარი. შესაბამისად, მდ. მტკვრის მარჯვენა ნაპირზე ვაშლილი იყო „არმაზით კერძი ქალაქი“, ხოლო მდ. მტკვრის მარცხენა ნაპირზე — „მუხნარით კერძი ქალაქი“.

უბანი, სარკინე უბანი, ზემო ავქალის უბანი, მუხათგვერდ-ნაქულბაქევის უბანი, კოდმან-კალოუზნის უბანი და ა. შ. წერილობითი წყაროები გვაუარაუღებინებენ სხვა უბნებსაც (ურიათა უბანს, მოგუთა უბანს და ა. შ.), მაგრამ ამ შემთხვევებში უბნის განსხვავებული გაგება უნდა გვქონდეს. წყარო ალბათ თავისებურ კოლონიებს თუ კვარტალებს შეიძლება გულისხმობდეს. და არა დედაქალაქის უბნებს — ძირითად მოსახლეობებს, გაერთიანებულს ჯერ ქართლის, ხოლო შემდეგ, დიდი მცხეთის ჰეგემონობით და ერთ დედაქალაქად შეკრულს.



სურ. 112. ხელ-ოსნის ნიშნები ქვათილებზე (ზემო ავქალა).

ქართლის (იბერიის) სამეფოს ძველი დედაქალაქი ერთიანად შეკრული, მხოლოდ ერთი მოსახლეობის გაზრდის გზით შექმნილი ქალაქი არ იყო. ის ცალკეული დასახლებების გაერთიანების გზით ჩამოყალიბებული ქალაქია. ამიტომ ეს დასახლებანი ინარჩუნებენ დიდ ქალაქში თავისებურ მკვეთრად ჩამოყალიბებულ სახეს და ახალ ვითარებაში ყალიბდებიან დიდი მცხეთის ყოველთვის მნიშვნელოვან უბნებად. ესაა ქართული სინოიკიზმის თავისებური სახე.

დიდ მცხეთას დედაქალაქობის ხანაში რამდენიმე უბანი აქვს. ამათ შორის არქეოლოგიური კვლევა-ძიება შეეხო, ე. ი. არქეოლოგიური გათხრების მიხედვითაც ცალკეულ უბნებად წარმოგვიდგება შემდეგი: საკუთრივ მცხეთის უბანი, შიდაციხის (არმაზციხის) უბანი, სპიტიასშო (ერისთავთა და ეზოაზმოდვართა) უბანი, წიწმურის

დედაქალაქში, მის ცალკეულ უბნებში გარკვეული სასოფლო რაიონება შედიოდა. აქ იყო მოწყობილი მსხვილი ზვრები და სხვადასხვა მეურნეობანი, რომლებიც ინახავდნენ დედაქალაქის მრავალრიცხოვან მოსახლეობას, საჭირო შემთხვევაში მეფეს აძლევდნენ უცხოელთა ჯარისათვის საჭირო პროვიანტს. ასეთ ვითარებაში გასაგებია ხდება ქართულ საისტორიო წყაროებში „დიდი მცხეთის“ („დიდისა ქალაქისა მცხეთისა“) არაერთგზის მოხსენიება.

დედაქალაქი ციხე-სიმაგრეთა რთულ სისტემას წარმოადგენდა და ძლიერი ზღუდე-გალავნებით იყო ჩაკეტილი იქ შემავალი გზები (გალავანი ნაქულბაქე-ზემოავქალის ხაზზე, გამაგრებული სისტემა ბებრისციხე-წიწმურის ხაზზე (არაგვის იმერ და ამიერ), ციხე დიდისა და სარკინე-სავანეს გამაგრებული სისტემა). ამას გარდა, დედაქალაქს



სურ. 113. I. შო ქოლო. II, ბეიწყი. III. სესაშირა. IV. სამოაქოს სამაროვანი. V. არმაზისბეის სამაროვანი. I. სეტხიშვილი. 2. ჭყარი. 3. ანთიოქია. 4. კეოსიანია. 5. სამოაქო. 6. ბებოს ციხე. 7. კალუბანი. 8. სეურამი. 9. ზელაზენი. 10. არმაზის მონასტერი. 11. ახალქალაქური უესტრუქტურა. 12. ცენტის შიგრი.

ჰქონდა შიდაციხე (აკროპოლისი), რომელიც სამეფო რეზიდენციასაც წარმოადგენდა და საჭირო შემთხვევაში მოქალაქეთა თავშესაფარსაც. აქ სამეფო რეზიდენციის მცველი რაზმი და საჭიროების მიხედვით დედაქალაქის დამცველი ლაშქარი იდგა.

ძველი დედაქალაქის დამცველი სიმაგრეები ქალაქის უბანთა უმნიშვნელოვანეს ნაწილებსაც იკავდა. უბანთა გაძლიერება საკუთრივ ამა თუ იმ უბნის ინტერესებით კი არ იყო გამოწვეული, არამედ დიდი მცხეთის საერთო ინტერესებით ნაკარნახევი ჩანს. თითქოს ყველა უბანს თავისი ციხე-სიმაგრე აქვს ჩაბარებული. ციხე იცავს უბანს და დედაქალაქს; უბანი და დედაქალაქი ამაგრებს და იცავს ციხეს. ასეთი სისტემის გარეშე „დიდი მცხეთა“ არ წარმოიდგინება დედაქალაქობის ხანაში მანც. დამახასიათებელია, რომ საისტორიო წყაროები ციხე სიმაგრეთა მორღვევას, მათს დაცემას და გაუმაგრებლობას ყოველთვის უკავშირებენ დედაქალაქის დამარცხებას, დაცემას ან, რაც იგივეა, ათხლებას.

დიდი მცხეთის უბნები სამეურნეო თვალსაზრისით დღიად მნიშვნელოვან რაიონებს წარმოადგენენ: წიწამურის უბანზე ზერებია საჯარაუღებელი, საპიტახშოში მეღვინეობის დაწინაურებაა დადასტურებული, სარკინე უბანი დედაქალაქს იარაღ-საჭურვლით და, საერთოდ, ლითონის ნაწარმით ამარაგებს და ამასთანავე, სარწყავი სავენახეებიც აკრავს მას; შიდაციხის უბანს კრამიტის სახელოსნოება და სამშენებლო ქვის ახობები აქვს; საკუთრივ მცხეთა ცნობილი სახელოსნო და სავაჭრო რაიონია და ა. შ. ე. ი. ყოველი უბანი აუცილებელი ნაწილია დიდი დედაქალაქისა, როგორც ეკონომიური (სამეურნეო, სახელოსნო და სავაჭრო), ასევე სტრატეგიული თვალსაზრისით. ამიტომაც ეს უბნები ინარჩუნებენ, ერთის შეხედვით, „დამოუკიდებლობას“.

ამე ჩამოყალიბებულ უბნებს რიგი საერთო ნიშნები აქვთ. ასეთ ნიშნებად ჩვენ მიგვაჩნია შემდეგი:

ა) საცხოვრებელი უბანი გაშენებულია ზეკნებზე (ბაგინეთი, წიწამური, საკუთრივ მცხეთა, კოდმანი, სარკინე, მუხათგვერდი და სხვ.);

ბ) სამაროვნები მოწყობილია დაბლობზე (წიწამურის უბნისა — არაგვის პირას; კარსნისა — მტკვრის პირას — კარსნის ხეფთან; ბაგინეთისა — მტკვრის პირას, კარსნისხევის შესართავთან; კოდმანისა — ტუია ქოჩორა — ბაბალეს მიდამოებში; სარკინისა — სარკინის ხეფში; საკუთრივ მცხეთისა — ქალაქსა და სამთავროს ველზე; მუხათგვერდ-ნაქულბაქევის — მტკვრისპირას და ა. შ.);

გ) საკულტო ადგილები მაღალ ბორცვებზეა განლაგებული: წიწამურის უბნისა — წიწამურის სერზე და ზედაზენზე; საკუთრივ მცხეთისა — მცხეთის გორაზე, „ბაბალეს“ მიდამოებში; შიდაციხისა — ბაგინეთის ქედის წვერზე; ავჭალის კარისა — ჯვრის მიდამოებში და ა. შ.;

დ) დაბლობსა და ვაკობზე მოწყობილია მეურნეობები ან სახელოსნოები (სარკინესი — გრძელ მინდორზე და ვაკობზე სავანისთან, აგრეთვე ნასტავისზე; საპიტახშოსი — არმაზისხევის ორივე ნაპირზე, მდ. მტკვრის ტერასებზე; საკუთრივ მცხეთისა — მტკვრისა და არაგვის ნაპირებზე; წიწამურის — არაგვის მარცხენა ნაპირზე; მუხათგვერდ-ნაქულბაქევისა — მდ. მტკვრის მარჯვენა ნაპირზე და ა. შ.);

ე) ზეგნებიდან გამოყვანილია წყალსადენები (შიდაციხეში — ღია და დახურული კარსნის წყაროებიდან; საკუთრივ მცხეთაში — თიხის მილებით — ხსალტბის ქელიდან; საპიტახშოში — თიხის მილებით არმაზისხევიდან და ა. შ.). ამას გარდა ყოველ უბანს მდინარესთან (მტკვარზე და არაგვზე) თავისუფალი ჩასასვლელი აქვს;

ვ) ყველა უბანს იცავს ციხე-სიმაგრეთა გარკვეული სისტემა, რომელიც ქალაქს ემორჩილება და უბანსაც ემსახურება;

ზ) უბნები ერთიმეორესთან დაკავშირებული არიან ხილებით და სათანადო ფონებითაც (თუ მათ ერთიმეორისაგან მდინარე ჰყოფს).

ასეთია უმთავრესი დამახასიათებელი ნიშნები ქართლის სამეფოს ძველი დედაქალაქის უბნებისა.

ამ უბნებზე მოპოვებული არქეოლოგიური მასალები და აგრეთვე ქართული და უცხოური საისტორიო წყაროები ხელს გვიწყობენ სათანადო წარმოდგენები შევიქმნათ ქართლის სამეფოს ძველი დედაქალაქის მოსახლეობის შესახებაც.

ძველი დედაქალაქის მოსახლეობა

(მცხოვრებთა რაოდენობა, ნათი სოციალური და ეთნიკური შედგენილობა)

ქალაქის მოსახლეობის დასახასიათებლად ჩვენ ჯერჯერობით არა გვაქვს საკმარის რაოდენობის არქეოლოგიური მასალა. პირველ რიგში ეს მოსახლეობის რაოდენობის შესახებ ითქმის. დედაქალაქისა და მისი უბნების ნაშთსაღმარათა შესწავლილობის ახლანდელი დონე გვაძლევს ქალაქის მოსახლეობის რაოდენობის შესახებ წარმოდგენა უმთავრესად სამაროვანთა მასალის მიხედვით შევიქმნათ.

სამთავროს სამაროვნის ძველი ორმოსამარხებიდან მომდინარე მასალა საფუძველს გვაძლევს ვივარაუდოთ, რომ ძველი წელთაღრიცხვის II და I ათასწლეულთა მიჯნაზე „მცხეთაში ზის საქმარო ხშირი, განვითარებული მიწათმოქმედი მოსახლეობა, რომელსაც ძლიერი მეომრული ჩვევები აქვს“¹.

ზემოთ უკვე მივუთითეთ, რომ მცხეთის მოსახლეობის უწყვეტი ზრდა კარგად შეიძინევა ძვ. წ. II ათასწლეულის მეორე ნახევრიდან. ისიც იყო ნათქვამი, რომ ამ პროცესში, შეპირობებულმა რაგი სხვადასხვა გარემოებით, მცხეთა მალე გაქალაქების გზაზე დააყენა. რა ხანას უნდა მიეკუთვნოს მცხეთაში საქალაქო ცხოვრების ჩასახვა, ქალაქური ტიპის მოსახლეობის გაჩენა, ჯერ კიდევ დანაშდვარებით არ არის გამორკვეული, მაგრამ არქე-

ოლოგიური გათხრების პირველი წლების შედეგებით კი აძლევდნენ საფუძველს აკად. ივ. ჯავახიშვილს აღნიშნა, რომ „მცხეთა ბრინჯაო-რკინის ხანაშიც ქალაქი უნდა ყოფილიყო, ამასთანავე, საკმაოდ დიდი და მჭიდროდ დასახლებული“².

ასეთი დასკვნა იყო მიღებული სამთავროს სამაროვნის გათხრის მასალების საფუძველზე. ივ. ჯავახიშვილი აღნიშნავდა, რომ „უკვე გამორკვეულმა არემ ცხადყო, რომ მცხეთაში ძალიან მჭიდრო მოსახლეობა ყოფილა, მთელი ეს ფართობი საფლავებით არის სავსე; სამარესა და სამარეს შორის ერთი ნაბიჯის გადასადგმელი ადგილიც არ არის დატოვებული. თუ დანარჩენი არეზეც ისეთივე ვითარება აღმოჩნდება, მაშინ 14 ჰექტარის ფართობზე რამდენიმე ათასეული სამარხი უნდა იყოს და ეს მკვდრეთი კი უმეკელია ძველი მცხეთის მხოლოდ ერთი, სხელდობრ, არაგვის-კარის უბნის სასაფლაო უნდა იყოს“³.

სხვადასხვა დროის სამარხთა რაოდენობის შედარებითმა შესწავლამ ივ. ჯავახიშვილი დაარწმუნა იმაში, რომ ქვისსამარხების ხანაში (იგულისხმება ახ. წ. I და მომდევნო საუკუნეები) მცხეთას მოსახლეობა, წინა ხანასთან საგრძობ გამრავალრიცხოვნებამს ამჟღავნებს. რა თქმა უნდა, ეს პრო-

¹ С. Н. Джанашиа, Мцхета — древняя столица Грузии, შტრ. მცხეთა I, გვ. VII.

² ივ. ჯავახიშვილი, ქართველი ერის ისტორია. წიგნი პირველი, თბ., 1951, გვ. 476.

ა. აფაქიძე, საქართველოს უძველესი კულტურა ახალ არქეოლოგიურ აღმოჩენათა შუქზე, თბ., 1955, გვ. 37; ა. აფაქიძე, მცხეთა—ქართლის საიუფოს ძველი დედაქალაქი, თბ., 1959, გვ. 11.

³ ივ. ჯავახიშვილი, იქვე, გვ. 443.

ცეს- დაჯავიერებული იყო ქართლის სამეფოს შემდგომ გაძლიერებასთან, რასაც ბუნებრივია, შედეგად მოჰყვა დედაქალაქის ზრდა-გაფართოება, ე. ი. მცხეთის მოსახლეობის ზრდაც.

მცხეთის მოსახლეობის გამრავალიცხოვნების შესახებ მიღებული დასკვნა თუ სამთავროს არქეოლოგიურ მონაოვარს ემყარებოდა, ახლა სულ სხვა ვითარებაა. ძველი დედაქალაქის მოსახლეობის გასათვალისწინებლად დამატებითი მასალებია მოპოვებული ქალაქ მცხეთის, კოდმანის, კამარახე-წიწამურის, ზემო ავჭალის, კარსან-კარსინისხევის, ნათოსადენის, არმაზისხევის, ე. წ. მოგუთა უბნის და სხვ. უბანთა გათხრების შედეგად. მრავალიცხოვანი სამაროვნების შესწავლა მხარს უჭერს დასკვნებს, მიღებულს მცხეთის მოსახლეობის სიმრავლის, სიმჭიდროვისა და თანდათანობით გამრავალიცხოვნების შესახებ.

ასე მაგალითად, წიწამურის უბნის სამაროვნის მცირე მონაკვეთის გათხრამ 1953 წელს გვიჩვენა, რომ ყოველ ორ კვადრატულ მეტრზე თითო სამარხი ჩაუდგამთ, ე. ი. სამაროვნის ფართობი: მაქსიმალურად არის დატვირთული. „სამარხთა სიმჭიდროვით კამარახევის სამაროვნის ეს მონაკვეთი არ ჩამოუვარდება სამთავროს სამაროვნის ყველაზე ზნირსამარხიან უბანსაც კი“¹. ასეთი შთაბეჭდილებაა მიღებული დედაქალაქობის ხანის ადრინდელი საფეხურის სამაროვნისა (კამარახევი) და გვიანდელი საფეხურის (სამთავროს ზედა სართული) სამაროვნის შედარების შემდეგ; ე. ი. სიმჭიდროვე მოსახლეობისა ელინისტურ ხანაშიაც აშკარაა, ძველი დედაქალაქის ერთ-ერთი უბნის მაგალითზე მაინც.

ძველი დედაქალაქის მოსახლეობის სიმრავლის არაპირდაპირ მაჩვენებელს უნდა წარმოადგენდეს არქეოლოგიური გათხრებისას გამოვლენილი, შესამჩნევად დაწინაურებული უბნების არსებობა დიდ მცხეთაში.

ერთის სიტყვით, მცხეთის მოსახლეობის სიმრავლისა და თანდათან ზრდის მაჩვენებელია მრავალიცხოვანი სამაროვანთა მასალა და, აგრეთვე, დედაქალაქის უმთავრეს უბანთა გათხრებისას მოპოვებულ-შესწავლილი და გამოვლენილი ძეგლები.

¹ რ. რა მ ი შ ე ი ლ ი, კამარახევის სამაროვანი. მასალები საქართველოს და კავკასიის არქეოლოგიისათვის, ტ. II, თბ., 1959, გვ. 10.

საქალაქო ცხოვრების დახასიათებისას ასე მნიშვნელოვანი მხარის მეტ-ნაკლებად სრულად წარმოსადგენად ჩვენ გვაქვს, ასე ვთქვათ, სხვა რიგის, არაპირდაპირი მასალებიც. ამ შემთხვევაში ჩვენ გვინდა ძვ. წ. I ათასწლეულის ბოლო ხანების ვითარება წარმოვიდგინოთ.

როგორც ცნობილია, პომპეუსი თვითონ დაესხა მოულოდნელად იბერთა მეფეს არტოკეს და მივიდა აკროპოლისამდე, ვიდრე ამის შესახებ არტოკე რაშეს გაიგებდა. რომაელთა და იბერთა შემდეგში ბრძოლა მდ. მტკვრის ორივე მხარეზე მიმდინარეობდა. ახლა ჩვენ გვიანტერესებს შედეგები რომაელთა ჭარისა და იბერთა ბრძოლებისა, თანაც ისეთ ვითარებაში, როდესაც იბერები საბრძოლოთ მომზადებული არ იყვნენ; ე. ი. არსებობს საფუძველი ვივარაუდოთ, რომ დედაქალაქის გარნიზონის გაძლიერება ვერ მოესწრო, მაშველი რაზმები დედაქალაქამდე მიღწეულნი არ იყვნენ. მიუხედავად ამისა, დედაქალაქში რომაელებს დიდი ბრძოლა გაუმართეს. როგორც ვნახეთ, პლუტარქოსი აღნიშნავს, რომ „პომპეუსმა კი შესძლო დიდბრძოლაში მათი (იბერების) დაძლევა, 9000 კაცი მოუკლა მათ, 10.000-ზე მეტი ტყვედ ჩაიგდო“. ამ რაოდენობაში უნდა ვივარაუდოთ მდ. მტკვრის მარცხენა ნაპირზე ხელჩართულ ბრძოლაში დაღუპულებიც, მაგრამ საეჭვოა, აქ იგულისხმებოდნენ მდ. პელორის (არაგვი) გადასახევისას წყალწაღებულნი. ასეა თუ არა, უნდა ვივარაუდოთ, რომ მცხეთაში ამ ბრძოლაში ოციოდე ათასი მეომარი დაკარგა.

ამ ცნობაში რომ მეომრები იგულისხმებიან. ეს კარგად ჩანს დიონის თხრობიდან: „იბერთა ლაშქრის (ხაზგასმა ჩვენია — ა. ა.) ერთი ნაწილი ომში დაიხოცა, ერთი ნაწილი კიდევ მდინარეში დაიხრჩო. ვინც გადარჩა, ტყვეებში მიიშალა და იქიდან ისარს ესროლა რომაელებს“.

მცხეთაში დაღუპულთ და ტყვეთ ჩაეარდნალოთ უნდა მიეთვალოს ჩემად მოხუცები, ბავშვები რა ქალები. ამ გზით ჩვენ მივიღებთ, რომ მცხეთა ძვ. წ. II—I საუკუნეებში რამდენიმე ათეულ ათას მცხოვრებს ითვლიდა. ახლა იმასაც თუ გავითვალისწინებთ, რომ მცხეთაში პომპეუსის საჩუქრებიც მიართვეს და ჭარისთვის პროვინანტიც შესთავაზეს, მაშინ ერთგვარი წარმოდგენა ძველი დედაქალაქის — დიდი მცხეთის ეკონომიური ვითარების შესახებაც უნდა შეიქმნას. ირკვევა, რომ იმ ხანების მცხეთას რამდენიმე ათეულ ათასიანი მოსახ-

ლეობის შენახვაც შეძლებია და რომელთა ღირსებას გამოაკვეთავ.

შემთხვევითი არ იყო, რა თქმა უნდა, სპარსთა მეფის ინტერესი მცხეთასადმი. ლეონტი პროკვეს არ გამოჩენია ეს შეენიშნა. ქართლიდან მივხვდებით მოცუქულთაგან „გაპოიკითხა სპარსთა მეფემან პირველად ქალაქისა მცხეთისა, და უახრებს სიერცად და სიპაგრე შასა, და მუზობლობა ხაზართა და ოვსთა“⁶.

ქალაქის მოსახლეობაში, რა თქმა უნდა, მისი გარეუბნის მცხოვრებნიც უნდა ვიგულისხმობთ. რა თქმა უნდა, ეს შიანლოებით ვარაუდია, მაგრამ თათქოს ამხსნელი სამაროვანთა სიხშირისა შემდეგ ხანას მცხეთაში. ანლა თათქოს უფრო გასაგებზე ხდება, არქეოლოგიური გათხრებისას შემჩნეული, ერთის შეხედვით უცნაური სურათი, როდესაც ქალაქი მცხეთა თითქმის მთლიანად სამაროვნებზე გაშენებული ჩანს.

თუ ჩვენი ვარაუდი საფუძვლიანია, მაშინ უნდა ვიფიქროთ ქალაქის მოსახლეობის კიდევ უფრო გაზრდა, გამრავალრიცხოვნება ახ. წ. I—III საუკუნეებში.

წერილობითი ცნობებისა (სტრაბონი, დიონი, პლუტარქე) და არქეოლოგიური გათხრების შედეგების გათვალისწინება არ იძლევა საფუძვლეს გავიზიაროთ პროფ. ს. კაკაბაძის ვარაუდი, რომლის მიხედვით, სტრაბონის ღრობიანი აბერიის მოსახლეობა შეადგენდა 100 ათას სულს ორივე სქესისას⁷. როგორც ვნახეთ, რამდენიმე ათეულ ათას მცხოვრებს ვერაუდობთ ჩვენ იმ ხანების დიდი მცხეთისათვის, ე. ი. მხოლოდ დედაქალაქისათვის.

მცხეთის მოსახლეობის რაოდენობის განსაზღვრისას ჩვენ პლუტარქოსის ცნობას იმიტომაც ვაგლით დიდად მნიშვნელოვნად, რომ იქ 19.000 მეოპარია მითითებული. რა რიგ გავზიარებულა არ უნდა იყოს ცნობა, ეს მაინც თვალსაჩინოდ ჩიება ისეთ ვითარებაში, როდესაც საქმე ეხება მცხეთის მოქალაქეებს, ე. ი. იმათ, ვინც დიდი ხანია დატოვა მეოპრული ჩვეულები და მშვიდობიან მოქალაქეებად იქცა; როდესაც კარგად ჩანს, რომ მეომრობა გარკვეული წრის უპირატესობად იქცა და ჯარი გამოეყ ხალხს. აქ ჩვენ თითქოს უკვე გვაქვს მითითება დედაქალაქის სოციალური ფენების წარ-

მოსადგენად, ერთის მხრივ მაინც. თავის თავდაც, საერთოდ საინტერესოდ გამოიყურება ქალაქის მოსახლეობის სოციალური ცხოვრების სურათი, მით უმეტეს, რომ როგორც ზემოთ იყო აღნიშნული, ამ სამი ათასი წლის წინ მცხეთაში აჯდა ხშირი, განვითარებული მიწათმოქმედი მოსახლეობა, რომელსაც ძლიერი მეოპრული ჩვეულები ქაინდა.

ძვ. წ. VII—VI საუკუნეებიდან ვითარება შეცვლია ჩანს. პირველი ათასწლეულის შუახანებიდან იარაღ-საქურველი, როგორც წესი, თითქმის არ ჩანს მცხეთის სამარხებში. ეს გარემოება იმათ არის გამოწვეული, რომ აქაური ძველი სამიწათმოქმედი ტიპის მოსახლობები უკვე ძვ. წ. I ათასწლეულის შუა ხანებისათვის ქალაქად არის გაერთიანებული; შესაბამისად გაჩენილია ახალი სოციალური ფენა მოქალაქეები, რომლის შემდგომი დიფერენციაცია ქალაქის წიაღში უნდა გაგრძელებულიყო. შემდეგში, სახელდობრ ძვ. წ. IV საუკუნეში, დედაქალაქის მცხოვრებთათვის აუკრძალავთ კიდევაც იარაღის ტარება. საამართო მითითებას ვხვდებით ლეონტი პროკველთან, აღექსანდრე მაკედონელის ლაშქრობის შესახებ თხრობასთან დაკავშირებით: „ყოველქმან ქართველთაგანმან რომელმან პოვოს საქურეული, მოკალთ იგი“⁸. როგორც შემდგომი თხრობიდან ცნობილი ხდება, ასეც იქცეოდა უცხოელთა ჯარი: „ყოფდებან იმანი იგი ესრეთ ქართველთა ზედა, და ვინცა ვინ გამოჩნდის ქართველთაგანი ქმნულ-კეთალი და ასაკოვანი, მოკლიან იგი“⁹.

ასეთი ჩანს მეორე მიზეზი იმასა, რომ იარაღ-საქურველი აღარ გვხვდება ძვ. წ. VI—V საუკუნეებს შემდეგდროინდელ მცხეთაში. რა თქმა უნდა, ვადაწყვეტი მნიშვნელობისა აქ გაქალაქების პროცესია, მაგრამ უცხოელ დაპყრობთა წინააღმდეგ „მშველობიან მოქალაქეთა“ ბრძოლა სრულიადაც არ არის უმნიშვნელო.

არქეოლოგიურ აღმოჩენათა მიხედვით ირკვევა, რომ მცხეთელ მოქალაქეთა შორის მნიშვნელოვან ფენას ხელოვნები წარმოადგენდნენ. პირველ რიგში უნდა დავასახელოთ დედაქალაქობის წინაახანებში განთქმული მეთუნენი, რომელთა:

⁶ სარგის კაკაბაძე, იბერიის მოსახლეობის რიცხვი. საისტორიო მოამბე, I, თბ., 1924, გვ. 264.

⁷ ქართლის ცხოვრება, I, 1955, გვ. 20.

⁸ იქვე

⁹ ქართლის ცხოვრება, ანასელი ნუსხა, თბ., 1942, გვ. 39.

შენიშნავს დასპეკიალებს ძვ. წ. IV—III საუკუნეებში დაწესებულ შვიდწევრიან, ე. ი. ხდება ის, რასაც გვიანბრინჯაოს თუ, საერთოდ, ბრინჯაო-რკინის ხანაში ჩვენ ვერ ვამჩნევთ ასე მკაფიოდ. ანტიკური ხანის არქეოლოგიური მასალები საფუძველს გვაძლევს ხელოსანთა ამ წრეში გაეარჩინოთ: მკეპუ რქლენი (საქუთრიე საოჯახო ჭურჭლეულის მკეთებელი), მკეპევერენი, მკეკრაშიტენი. მკეგურენი და თიხის მიღების მკეთებელიც.

საოჯახო ჭურჭლეული დედაქალაქობის ხანაში მკაფიოდ გავჩვენებთ წინა ხანის ნაწარმისაგან; ეს შეეხება ჭურჭლის მოყვანილობას, მის მრავალნაირობასა და სილაშხის მკაცრად შეზღუდვას⁹. ძირფესვიანად შეცვლილი ჩანს საოჯახო ჭურჭლეულის კეთებას ტექნოლოგია; გამარტივებულია ფორმები, თოქვის გამჭრალი შემკულობა (კოპები და ოღნავ შესაშინველი ფოსფატის საშუალებით თათქმის ერთადერთი სახეობა). ჭურჭელი მოწითალოა და არა ძველებურად შავბრიალა. დედაქალაქობის ხანის მცხეთის საოჯახო კერამიკულ ნაწარმის გაცნობა ცხადს ხდის, რომ მეთუნეთა საქმიანობაში დიდი ცვლილებებია მოხდარი, რა თქმა უნდა, დაკავშირებული მცხეთის გაქალაქების შესაბამისად შემჩნეულ სოციალ-ეკონომიურ დიფერენციაციასთან. დედაქალაქობის ხანაში უფრო ფართო ხასიათი უნდა მიეღო თიხის ჭურჭლის სასაქონლო წარმოებას; მეთუნე ფართო ბაზრასთვის ამზადებდა საქონელს. ამდთანვე, დამზადებული პროდუქციის დიდი ნაწილი ღარიბი მოსახლეობისათვის იყო განკუთვნილი. ყველაზე დიდი რაოდენობით ქალაქელ მეთუნეთა თითქმის ერთსახოვანი პროდუქცია მიდიოდა სოფელში. ქალაქის დაწინაურებულ ფენებში ვერცხლის ჭურჭელი ჩანს შემოსული და მინაც თვალსაჩინო რაღაც ასრულებს ახ. წ. I—II საუკუნეებიდან. მეთუნეთა პროდუქციის გასაღების თუ დანიშნულების ასეთ ხასიათს უთუოდ გარკვეული როლი უნდა შეესრულებია წარმოების პროცესის შეცვლის მიმართულებით¹⁰, მაგრამ გადაწყვეტი, ჩვენის აზრით, არის სხვა გარემოება.

⁹ გ. ლ. მთათიძე, საქართველოს მოსახლეობის სოციალური და კულტურული დახასიათებისათვის ახალი წელთაღრიცხვის I—III საუკუნეებში. ისტორიის ინსტიტუტის შრომები, ტ. I, თბ., 1955, გვ. 354.

О. Д. Лордкипанидзе, Ремесленное производство в Мцхета..., გვ. 23.

როგორც ჩანს, საქალაქო ცხოვრების ჩახახვანეოთარებასთან ერთად მოწინააღმდეგეების შემდგომში დაწინაურებამ ერთგვარად წარმართა ეკონომიკური წარმოებაც. განსაკუთრებული მნიშვნელობა უნდა შეეცნაურობის განვითარებას ქონოდა, რადგან ძვ. წ. IV—III საუკუნეებიდან მაინც იბერიაში შეეცნაურობა-მეღვინეობას სასაქონლო ხასიათი შემჩნევა. შესაბამისად, თვით ვახსნი კულტურა დიდად განვითარებული უნდა ყოფილიყო. სტრატონის ცნობა საფუძველს გვაძლევს იბერიაში დაბლარი ვენახი ვიგულისხმობ¹¹. შეეცნაურობის სასაქონლო ხასიათი ზვრების გადიდებას მოითხოვდა. როგორც ცნობილია, ჩვენ გვაქვს სწორად ცნობა ძვ. წ. IV საუკუნის ვითარების გასათვალისწინებლად. მითითებულია, რომ აღექვსანდრე „დადავა საჩინესა და ვენახი და რამე გამოილო ქსინით და დასხნა კაცნი მერუენი“¹². შეეცნაურობის განვითარების საკითხას განხილვისას აკად. ს. ჯანაშია აღნიშნავდა, რომ ბუნებრივია თავდაპირველად აქ მონურა შრომა გამოყენებინათ... ეს კულტურა იმდენად რენტაბელურია, რომ მონის შრომას შეუძლია აქ თავი გამართლოს ეკონომიურად¹³.

მეურნეობის ამ დარგის განვითარებასთან უნდა ყოფილიყო დაკავშირებული მექვევრეობის განვითარება ელინისტურ ხანაში, სახელდობრ ძვ. წ. III საუკუნიდან მაინც. ეს უკანასკნელი გარემოება ჩვენ შეეცნაურობა-მეღვინეობის დაწინაურების მანიშნებლად მიგვაჩინა თავის მხრივ.

სოფლის პროდუქციის შესანახ ჭურჭელზე მოთხოვნილება გაიზარდა მსხვილ მეურნეობაშიც და ქალაქშიც, იმიტომ, რომ „მცხეთელი მიწის-მოქმედი“ ქალაქს „გამოყუო“ ან მოქალაქედ იქცა. ასევე „გამოყუო“ მიწისმოქმედს — მეთუნე ხელოსანი და ახალ ვითარებაში მისმა პროდუქციამ სახე იცვალა.

საღვინე ჭურჭელზე მოთხოვნილების ზრდას მექვევრეობის გაფართოება უნდა გამოეწვია. ეს კი ბუნებრივია, მოითხოვდა იაფფასიანი მუშახელის გამოყენებას მეთუნეობაში. ამრიგად, აქაც თითქოს ჩნდება მონის შრომის გამოყენების ფარ-

¹⁰ შტრ. ოთ. ლორთქიფანიძე, იქვე, გვ. 23—24.

¹¹ ს. ჯანაშია, საქართველო აღრიცხული ფეოდალური ხანის ვახუშტი, შრომები, I, თბ., 1949, გვ. 203.

¹² ქალაქი იქცა, I, ტფ. 1892, გვ. 12.

¹³ ს. ჯანაშია, შრომები, I, გვ. 202—203.

აო შესაძლებლობა, მაგრამ აქაც აუცილებელი პირობით: მხოლოდ სათანადო ზედამხედველობის ქვეშ და მეტ-წილად მძიმე სამუშაოებზე (თიხის მოჭრა, მოზიდვა, მოხელა და ა. შ.).

მონური შრომის გამოყენებას მეთუნეობაში უნდა მოყოლოდა პროდუქციის ნაარსაზეობაში შეკვეცა. ასეთ ვითარებაში მხატვრულ ფორმებსა და შექმულობის მრავალფეროვნებასაც არ უნდა მოველოდეთ. საბოლოოდ ამან განსაზღვრა, როგორც ჩანს, კერამიკული ნაწარმის სახეობები და შეესაზღვრება მკვეთრი ცვლილება გამოიწვევა თიხის ტურქლის წარმოებაში — თითქმის ერთნაარ ტექნოლოგიას დაუმორჩილდა მთელი კერამიკული წარმოება.

ეს გარემოება ჩვენ ერთგვარ საფუძვლიან გვაძლევს ვიფიქროთ, რომ მსხვილ მიწათმფლობელთა ხელში შეიძლება ყოფილიყო სათანადო კერამიკული სახელოსნოებიც, კერძოდ ქვევარების, ღერებისა და საღვინე ტურქლულის დამზადების საქმე.

ამრიგად, არქეოლოგიური მასალის მიხედვით თითქოს ირკვევა, რომ მონური შრომის გამოყენებას ადგილი უნდა ჰქონოდა მევენახეობაში და მასთან ერთად მეთუნეობაშიც — კერძოდ მექვევრობაში.

დამახასიათებელია, რომ მითითებული რიგ-ს კერამიკული ნაწარმი მცხეთაში ძირითადად გვხვდება ძვ. წ. III საუკუნიდან ახ. წ. III—IV საუკუნემდე; როგორც ზემოთ აღინიშნა, თითქოს ზონური შრომის შედარებით ფართოდ გავრცელებისთანავე ვრცელდება ის და მონური შრომის შეკვეთისთანავე მცირდება. ამ გარემოებასაც გარკვეული მნიშვნელობა უნდა მიენიჭოს.

მომოვებული მასალა გვიჩვენებს, რომ კერამიკული წარმოების პროდუქციის ერთ დიდ ნაწილს წარმოადგენს ის, რაც სოფლის მეურნეობასთან იყო დაკავშირებული: ქვევრები, ღერები, საღვინეები. მეორე ნაწილი კერამიკული ნაწარმისა ქალაქისთვის იყო განკუთვნილი. ასეთებია: კრამიტები, აგურები, წყალსადენის მილები. ყველაფერი ეს წარმოადგენს საქალაქო კერამიკული წარმოების უმნიშვნელოვანეს პროდუქციას, შექმნილს მონათა შრომის ფართოდ გამოყენების საფუძველზე ელინისტური ხანის მცხეთაში.

ასეთია დედაქალაქობის ხანის მცხეთულ სკალასთანა მნიშვნელოვანი ნაწილის — მეთუნეების საქმიანობის მოკლე მიმოხილვა; მათი საქმიანობის უფრო დაწვრილებითა დასახიათების ცდა ჩვენ უცვ გვიქონდა სხვა ადგილას, სახელდობრ სამშენებლო კერამიკის წარმოების საკითხების განხილვისას.

დედაქალაქობის ხანისათვის. შეიძლება ითქვას, უმნიშვნელოვანესი იმ ხელოსანთა საქმიანობა იქნა ყოვლინით, რომლებიც მშენებლობაში აწარმოებდნენ ნაძველი. რადგან საამშენებლო მასალათა წარმოების დაწინაურება და მშენებლობის ხელოვნების განვითარების მაღალი დონე საქალაქო ცხოვრების დაწინაურების მომასწავებელია თანისთავად.

მცხეთის სხვადასხვა უბნებს გათხრები ცხადყოფენ ძველი დედაქალაქის (ღილა მცხეთის) მშენებელთა დახელოვნებას. არქეოლოგიური მასალები საფუძვლიან გვაძლევენ მეტნაჯღობად სრული წარმოდგენა შევიქმნათ დედაქალაქობის ხანის ქვით-ხურთობის განვითარებაზე. ღა შესაბამისად. მცხეთულ ხელოსანთა დენაში ქვიით-ხურთობა გაეზარათ.

ისევე, როგორც ადრეფეოლოგიურ საქმეებში, ქვით-ხურთობის საამშენებლო დარგი ანტიკურ მცხეთაშიაც ქვიითა და აგურით მშენებლობას მოიცავდა. შესაბამისად, უნდა ვიკარგოდოთ, რომ მცხეთის დედაქალაქობის ხანაშიც ქვით ხურთ ეწოდებოდა იმას. ვანც ქვიით ან აგურით აშენებულა¹³. სათანადო ადგილას აღნიშნული გვაქვს, რომ მცხეთაში შეინიშნულია ბევრი შემთხვევა ქვიითა და აგურით, ან უფრო სწორად, ქვიითა და ალიზით შეერთებული მშენებლობისა. განსაკუთრებით კარგად შეინიშნება ეს ბრძანებების. სარკინე უბნის, წყნაქვის და საყუთრე მცხეთის არქეოლოგიურ მონაპოვართა მიხედვით.

ხელოსანთა ეს წრე მრავალრიცხოვანიც უნდა ყოფილიყო და უძარცხად დიდფარენციურებული დასპეციალების თვალსაზრისით. აქ უნდა იყენებოდა გაერთიანებული ის ხელოსნები, რომლებაც „ქვის აღმოკლიდან“ რთულ ნაგებობათა შექმნამდე სხვადასხვა სამუშაოებს ასრულებდნენ. სახელდობრ: ქვის მკვდლნი, ქვის მკვეთელნი, კლდის მკაფანნი.

¹³ ბრონიკები, I, ტფ. 1892, გვ. 12.
¹⁴ ს. ჯანაშია, შრომები, I, გვ. 202—203.

¹⁴ ივ. ჯავახიშვილი, მშენებლობის ხელოვნება ძველ საქართველოში, თბ., 1949, გვ. 138.

ქვის მოპირელო, ქვის გამოძვერელი ანუ კვერით ზურონი, გალატონსი და სხვები, თვით ქალაქის მთავარ ხუროთმოძღვრასა და მხატვართუხუცე-ლებ.

განაკუთრებული როლი უნდა შეეხრულებინათ იმათ, ვინც საამშენებლო მასალის ძიებას, საამშენებლო ადგილის შემწადებას ანუ დაკვეებას, ნაგებობის გადახურვას და საერთოდ „წინასწარ გამოსახულს“ განხორციელებას ემსახურებოდა.

ქვეთ ხუროთა შორის უნდა ვაუხლისსმოთ რინიც, ვინც ნაგებობებს ამწადებას მიცვალებულთათვის. ე. ი. მეზოლეუმთა მშენებლები, სარკოფაგთა გამოქვეთენი, ქვის, კრამიტის და აგურის სმარბთა მშენებენი და ა. შ.

მცხეთელ ხელოსანთა ამ ჯგუფის საქმიანობა ჩვენ კარგად წარმოგვიდგება, თუ დი დი მცხეთის საზოგადოებრივ და საფორტიფიკაციო ნაგებობებს, ქვისსმარბებს, სარკოფაგებს და მეზოლეუმებს გავითვალისწინებთ. ცხადია, ჩვენ ვგულისხმობთ მშენებლობის რიგ დარგებში მონური შრომის ფართოდ გამოყენებას, რაც, როგორც ჩანს, წარმართბათ სორციელდებოდა ქვათხუროთა და ხუროთმოძღვართა ზედამხედველობის ქვეშ.

ქვეთ ხუროთა საქმიანობის წარმოსადგენად საქმარბთა შევისსნეთ უმთავრესი ნაწილი დიდი მცხეთის ტერიტორიანზე უკანასკნელი 20 წლის მანძილზე აღმოჩენილი ძეგლები; სახელდობრ:

ა) არმანისხევთან გათხრალი ნანგრევები სსახლის ტიპის ნაგებობისა, რომლის მდიდრელობას შესახებ შეძლება შეიქმნას წარმოდგენა მონუქურთმებელი სვეტის-თავების, კარის რთულპროფილიანი არქიტრავის, დაქალილუ კარნახის, პროფილირებული ზღურბლისა და კარის აწყობების, მარმარილოს ქანდაკებათა ნატყეებისა და სხვ. მიხედვით; ბ) არმანისხევთან და ბაგინეთზე გათხრალი აბანოგბა, რომლებიც კომუნალური და სანიტარულ-ჰიგიენური კულტურის ერთი მკაფიო მაჩვენებელია და მოწმობს ამ დარგის განვითარების მაღალ დონეს იბერიის დედაქალაქში. გ) ბაგინეთზე, წიწაშურსა და სარკინეში გათხრალი რთული საფორტიფიკაციო ნაგებობანი, რომლებიც ძვ. წ. IV—III საუკუნეების მიეკუთვნებან. და ქართლამ ძველი დედაქალაქის თივდაცვით ნაგებობათა მშენებლობის აღდრევი დამწინაურების მომასწავებენ

ლია¹⁵; დ) სარკინეს და არმანისხევის უბნის თხრისას აღმოჩენილი არქიტექტურული დეტალები, რომელთა ერთი ნაწილი ძვ. წ. III და მომდევნო საუკუნეებს უნდა მიეკუთვნოს (მაგ. სარკინეში აღმოჩენილი იონური სვეტის თავი, დროზე უწყვეტი თ ერთმანეთზე გადაბმული ქვათილები არმანისხე I-ის ტიპისა), ხოლო მეორე — ძვ. წ. პირველ საუკუნეებს (მაგ., „ზღურბლიანი ნაგებობის“ შიგნით აღმოჩენილი სვეტის თავი; დაკბილული კარნახის ფრაგმენტი და სხვ.) და საპიტახში უბნის უძველეს ქვისნაგებობათა ნაშთებს წარმოსადგენენ; ე) ძველი დედაქალაქის მშენებელთა მაღალი კულტურის მანიშნებელია სმარბი ნაგებობანი. ქვეთ ხუროების მიერ შექმნილ სმარბთა შორას აღსანიშნავია ნაშენი და შედგენილი ქვისსმარბები, სარკოფაგები, კრამიტსმარბები და, რა თქმა უნდა, მეზოლეუმის ტიპის აკლამბიცი. ყველა ესენი როგორც ზემოთ ვნახეთ არქიტექტურის თავისებურ ძეგლებს წარმოსადგენენ და მეტ-ნაკლებად ავსებენ ჩვენს წარმოდგენას მცხეთის დედაქალაქობის ხანის ხუროთმოძღვრებაზე და თვით ქვეთ ხუროთა შესახებაც.

საქალაქო მშენებლობის ფართოდ გაშლას ქვითხუროთა გაშრავალიცხოვნება უნდა მოყოლოდა შედეგად. ხელოსანთა ეს ნაწილი ძველ დედაქალაქში ისე გაძლიერებულა, რომ გარკვეული დროისათვის მცხეთაში შექმნილა ხუროთმოძღვრისა და მხატვართუხუცესის თანამდებობა. ქვეთ ხუროთა წრეს დედაქალაქობის მცხეთაში სათავეში ედგა მხატვართ უხუცესი და მთავარი ხუროთმოძღვარი. როგორც ცნობილია, ეს ვითარება აისახა სამთავროს ველზე 1938 წელს აღმოჩენილ წარწერაში, სადაც მცხეთის მკვიდრი, როგორც ჩანს, მცხეთის მხატვართუხუცესი და ხუროთმოძღვარია ნახსენები. მართალია, ეს წარწერა მცხეთის დედაქალაქობის ბოლო საუკუნეებში თარიღდება, მაგრამ, როგორც აღინიშნა, ამ თანამდებობის ჯაჩენა ვაიცილებით უფრო აღრუუნდა ვიგულისხმობთ. საქალაქო მშენებლობის ასეთ დონეზე არ არის გამორიცხული, რომ მშენებლობის საქმეს ცალკეულ უბნებში მინც (ამ შემთხვევაში საპიტახში) ეხოფსმოდღერებც უწყვიდნენ მეთვალყურეობას. შესაძლოა მათი ხელი საზოგადოებრივ, საფორტიფიკაციო თუ სამეფო (ან საპიტახში) რეზიდენციის კომპლექსებს შეეხებოდა.

¹⁵ ა. ა. ა. ქიძინე, საქართველოს უიველესი კულტურა ახლ არქეოლოგიურ აღმოჩენათა შექმნე, თბ., 1956, გვ. 34—35.

დაახლოებით ასე უნდა წარმოვიდგინოთ ხელოსან-ქვით-ხუროთა საქმიანობა მცხეთის ღვთაქალაქობის ხანაში.

ყველაფერი ეს მიგვიჩვენებს, რომ მცხეთის ღვთაქალაქობის ხანის ხელოსანთა შორის ქვის თხუროებს, ხუროთა უხუცესებს, ხუროთ მოძღვრებს და მხატვართებს უცნებებს სპატიო ადგილი უნდა ჰქონოდათ.

ღვთაქალაქის სხვადასხვა უბანზე გათხრილ მდიდრულ სამარხთა ინვენტარმა სათანადო დახმარება აღმოგვიჩინა სამეფო ოჯახის წევრთა, პეტრე-ახშთა და მათა ოჯახის წევრთა ქონებრივი მდიდრეობა წარმოგვეჩვენა. ამ რიგის წარჩინებულთა სამარხულ ინვენტარში უმთავრესი ოქროვერცხლის ნივთებია. ასეა მაგ., ბავნიეთის კლდეკარის სარკოფაგში, არმაზისხევის ერისთავთა სამაროვნის № № 1, 2, 3, 6, 7 და 9 სამარხებში, მოგვთა უბანში აღმოჩენილ აკლდამაში, სათავროს სამაროვნის სამარხთის უბნის ქვისამარხებში, საკუთრივ მცხეთის მდიდრულ ქვისამარხებში და ა. შ.; შესაქმნევად მრავალრიცხოვანია სამუალო შეძლების მოქალაქეთა სამარხებში აღმოჩენილი ოქრომჭედლობის ნიმუშები. ერთის სიტყვით, მცხეთის შიშამ ოქრომჭედლობის მრავალი ბრწყინვალე ნიმუში გამოაჩვენურა და საერთოდ, დიდა რაოდენობის ოქრო-ვერცხლის ნივთები მოგვცა. შეიძლება შევხსენოთ, რომ ზოგიერთმა სამარხმა, თუ ოქროს წვრილ ძლიტებსა და მოწყარუნე საკიდებს ჩავთვლით, ათასობით ოქროს ნივთი შემოგვინახა.

დიდ მცხეთაში აღმოჩენილ ოქრო-ვერცხლის ნივთებში კარგად შეიმჩნევა „უძველესი ქართული“ ოქრომჭედლობის ტრადიციებზე აღმოცენებულ და ორგანულად განვითარებული ხელოვნების ნაწარმი¹⁶. ესაა შუაბრინჯაოს ხანის თრიალეთიდან მომდინარე პოლიქრომიის ტრადიციის თავისებურა, „ახალგორის განძის“ გზით შემონახული ოქრომჭედლობა, რაშიელმაც ელინისტურ-რომაული გავლენაც განიცადა, მაგრამ თავი შემოინახა, რო-

გორც მკვიდრ ნიადაგზე ორგანულად განვითარებულმა და დახვეწილმა, ქართული ოქრომჭედლობის ძველი ტრადიციების შესაბამისა ხელოვნებაში¹⁷.

ამ რიგის ნივთებად, ჩვენის აზრით, სამართლიანად არის მიჩნეული: სახეიწო იარაღის შემკულობა (ასპავრუგის სატევრის ქარქაშის გარსაკრავი და ბერისუშას სატევრის ტარი); საერისთავო სარტყლის აბზინდა და ბალთებუ; დიაღემები, ყელსაკიდები და გულსაკიდები; მძივედი ყელსაბამები. ბეჭდები, სამაჯურები, საყურეები, წამოსასხამის შესაბნევი აბზინდები; ვერცხლის ლანგრები, ტიხრულ მინანქრიან ბეჭედი (მე-13 სამარხისა); მძივედი ყელსაბამი, პალმეტებიანი დიდი ბეჭედი. ბრტყელი. მოთუალული საყურეება (მე-19 სამარხისა) და მრავალი სხვა²².

განსაკუთრებულ ჯგუფს ქმნიან აღმოჩენილი გეგმები, რომელთაგან ზოგიერთი პორტრეტულ გამოხატულებას წარმოადგენს.

ჩვენი მიზანი ახლა არ არის ვცადოთ უახსიათება მცხეთის ღვთაქალაქობის ხანის ოქრომჭედლობის ძეგლებისა. ეს ნაწილობრივ სამარხული ინვენტარის დახასიათებისას ვნახეთ და უფრო ვრცლად დანიტერესებული საგანგებო გამოცემებით გაიცნობს ამ ძეგლებს²³⁻²⁵.

ოქრომჭედლობის განვითარების დონის დაახასიათებლად ვაღამყვეტი მნიშვნელობისაა გამოხატებისას აომოჩენილი ნივთების სწორედ ის ჯგუფი, რომელიც უძველესი ქართული ოქრომჭედლობის ტრადიციებზე აღმოცენებულად ითვლება. ამ ჯგუფის გაცნობა ცხადსა ხდის მცხეთაში ოქრომჭედლთა განსაცვიფრებელ დახელოვნებას. ფაქიზი გამოქვედვა ან კვერვა, ტეფრვა ან ტეფრვით მოჭრა, მჭვალვა, რჩილვა, წენა, გაწეღვა, მოცვაჯვა, მომინანქრა, თვალედი და მინანქრული პოლიქრომია, ოქროსტერგების ელემენტები და ა. შ. საერთოდ დამახასიათებელი აღმოჩნდა ახლა ჩვენთვის საინტერესო ჯგუფის ოქრომჭედლურ ნაწარ-

¹⁶ მ ც ხ ე თ ა I, გვ 187.

¹⁷ გ. ჩუბინაშვილი, მხატვრული დახასიათების ცდა არმაზის პეტრე-ახშთა სამარხებში აღმოჩენილი ნივთებისა. საქართველოს სსრ მეცნ. აკადემიის საზოგადოებრივ მეცნიერებათა განყოფილების XVII სესიის თეზისები, თბ., 1944.

¹⁸ მ ც ხ ე თ ა I, გვ. 189.

¹⁹ ა. აფაქიძე, საქართველოს უძველესი კულტურა..., გვ. 37.

²⁰ გ. ლომთათიძე, საქართველოს მოსახლეობის სოციალური და კულტურული დახასიათებისათვის..., გვ. 346.

²¹ ალ. ჯავახიშვილი, ქართული მხატვრული ხელოვნობის ისტორიიდან „საბჭოთა ხელოვნება“, № 6, 1956.

²² მ ც ხ ე თ ა I, გვ. 189.

²³ მ ც ხ ე თ ა I.

²⁴ Мухета, I.

²⁵ ა. აფაქიძე, მცხეთა — ქართლის სამეფოს ძველი ღვთაქალაქი, თბ., 1959.

მისათვის. ამის შესწავლა საფუძველს გვაძლევს მცხეთელ ხელოსანთა წრეში კიდევ ერთი მეტად თვალსაჩინო ნაწილი — ოქრომკედელთა ფენა გამოვარჩიოთ.

დედაქალაქობის ხანის ოქრომკედელთა წრის თუ ფენის დასახასიათებლად მნიშვნელობა აქვს საისტორიო წყაროთა მითითებებმაც; სახელდობრ ცნობას იმის შესახებ, რომ ძვ. წ. 65 წელს ქართლის (იბერიის) მეფემ რომაელთა სარდალს პომპეუსს მიართვა ოქროს ტახტი, მაგიდა და სარკეული. უფრო გვიან კ, ახ. წ. II საუკუნეში, სხვა ცნობის მიხედვით, ფარსმან მეფემ რომის იმპერატორს ოქროს სავარძელი და ოქროთი მორთული წაშოსასხამი უძღვნა²⁶. უფრო ადრინდელი ვითარებას ამსახველი ცნობაა შემონახული „ქართლის ცხოვრებაში“. ეს ფარსაეზის დროინდელი ვითარებას ასახავს და მოგვითხრობს, რომ ფარსაეზ მეფემ იხილა „ქუბახსა... შინა განძი მიუწვდომელი, ოქრო და ვერცხლი მიუწვდომელი“²⁷.

უნდა ვფიქროთ, რომ ხელოსნობის ძირითად ბუდეს დიდი მცხეთა წარმოადგენდა, არა მარტო იმიტომ, რომ აქაურ სამარხებში ყველაზე დიდი რაოდენობითაა აღმოჩენილი ოქრომკედლობის ნაწარმი, არამედ იმიტომაც, რომ აქ, სარკინე უბანში ძვ. წ. III საუკუნისა და მომდევნო ხანის ფენებში აღმოჩენილია ოქრომკედელთა ადგილობრივ მუშაობის მაუწყებელი ნაშთები — ლითონის ჩექრომოვანი ტეფრები, მხატვრულ ნაწარმთა დაუშააერებელი სიმუშებო, ტივლების ნაწილები. წარმოების მრავალრიცხოვანი ნარჩენები და ა. შ. ამას ვარდა, როგორც გათხრებისას გამოირკვა, მცხეთაში მას შემდეგაც კარგა ხანს არსებულა საოქრომკედლო სახელოსნოები, რაც დედაქალაქად თბილისი გამოცხადდა. ამას უნდა ადასტურებდეს სამთავროს ველზე, ერთ-ერთ სამარხში დაკრძალულთან მისი პროფესიული ატრიბუტების — საოქრომკედლო სასწოროსაწონებინა და რამდენიმე გათლილი თვალის აღმოჩენა; ერთის სიტყვით, ოქრომკედლის სამარხიც კია აღმოჩენილი.

²⁶ დიონ კასიოს კოკეიანი, *Historia romana*, XXXV, I; ივ. ჭავჭავაძის, ქართველი ერის ისტორია, წიგნი პირველი, თბ., 1951, გვ. 166. შდრ. ა. აფაქიძე, მცხეთა — ქართლის სამეფოს ძველი დედაქალაქი. თბ., 1959, გვ. 92.

²⁷ ქართლის ცხოვრება, ანა დედოფლისეული, თბ., 1942, გვ. 47.

²⁸ ა. აფაქიძე, საქართველოს უძველესი კულტურა, გვ. 41.

ოქრომკედლური ხელოვნების მრავალგვარი ხერხების გამოყენება და, რაც მთავარია, ხელოსნობის ამ დარგის სასაქონლო ხასიათი გვაფარულდებინებს სახელმწიფოებრივი მასშტაბის საოქრომკედლო სახელოსნოების არსებობას მცხეთაში. სწორედ ასეთ სახელოსნოებს შეეძლოთ დაეკმაყოფილებიათ ადგილობრივ ქონებიერთა მოთხოვნილება და დაემზადებიათ ისეთი ნაწარმი, რომლის გატანა შესაძლებელი იქნებოდა საჩუქრის საზღვარს გარეთაც, თუნდაც იმ დროს დიდად დღწინაურებულ რომშიაც კი²⁸.

ოქრომკედელთა საქმიანობის დახასიათება რომ უფრო სრული იყოს, საჭიროა მცხეთაში აღმოჩენილი ტორეტიკის ზოგიერთი ძეგლი მაინც წარმოვიდგინოთ დამზადების ტექნიკის თვალსაზრისით.

როგორც გამოირკვა, ვერცხლის ნივთები სხვადასხვა სისქის ვერცხლის გამოკვერილი ფურცლებისაგან არის ნაკეთები. ამასთანავე, დადგენილია, რომ სასურველი მოყვანილობის ვერცხლის ჭურჭლის გაკეთება ხდებოდა დაწნევის გზით, სათანადო ჩარხზე ჭურჭლის სწრაფი ბრუნვის პირობებში. ვარაუდობენ, რომ საწნევი ხელსაწყო ხისა, ძვლისა ან რქისა შეიძლება ყოფილიყო²⁹; ე. ი. ჭურჭლის გამოყვანის ეს ხერხი რბილი მასალისაგან დამზადებულ საწნევი ხელსაწყოს გულისხმობს. ეს ხერხი ვერ უზრუნველყოფდა სასურველ სამკაულთა დატანას, ამიტომ ბევრ შემთხვევაში: ვანზრახული სახეები ბასრი იარაღით უნდა ამოეკვეთათ (მაგ., არმაზისხევის მესამე სამარხში ნაპოვნი ლანგრის კიდეების რელიეფი) ან საგანგებო სატივრავით უნდა გამოეკვანათ (ასეთ მითითებას საჩინე უბნის გათხრისას აღმოჩენილი სატივრავი გვაძლევს).

დაწნევის აქ მითითებული სახეობა, სამკაულის ამოკვეთა ან ამოტიფერა, როგორც ჩანს, ფართოდ გავრცელებული ხერხია და თავისთავად რთულ პროცესს არ წარმოადგენს. ასევე გავრცელებული ჩანს ვერცხლის ნივთების მოჭერა ან

²⁸ ა. აფაქიძე, მცხეთა — ქართლის სამეფოს ძველი დედაქალაქი, თბ., 1959, გვ. 93.

²⁹ ფ. Н. Тавадзе, В. Ф. Баркани, Из истории обработки металлов давлением по археологическим материалам Грузии. СА, XX, М., 1956, გვ. 374—376;

ფ. თავაძე, შ. მესხია, ვ. ბარკანია, ფურცლოვანი ლითონის ჩარხზე დამუშავება ძველ საქართველოში, თბ., 1954.

ოქროსეულებმა, რჩილვა, კვერვა და გამოჩარხვა. ეს ხერხები შეიძინევა გერცხლის ლანგრებზე, პინაკებზე, სურებზე და ა. შ.

უფრო რთული ჩანს ავეჯის ფეხების კეთების პროცესი. როგორც არქეოლოგიური აღმოჩენებზე გვიჩვენებენ ტახტ-სავარძლებს, მაგიდებსა და მიცვალებულის დასავენებელ სარცელთ ვერცხლას ფურცელით მოჭედლია, რთულ მუქურთმიანი ფეხები ჰქონიათ. მეტ-ნაკლები სიროთლის ჩუქურთმიანი დვამის ფეხებია აღმოჩენილი არმაზისხევის პიტინასშთა I, III, VI, VII სამარხებში. განსაკუთრებით რთული ჩუქურთმოვანი ფეხები იყო აღმოჩენილი ბაგინეთის კლდეკარის აკლდამაში. «არკვევა, რომ ფეხებს თავდაპირველად ხისგან გამოჩარხავდნენ ხოლმე; შემდეგ კი მათ კვლავ ჩარხზე დაატრიალებდნენ და გაერმობაწვედნენ ვერცხლის ფურცელს, რომელიც ამის შედეგად გაიმეორებდა ხისაგან გამოჩარხული ფეხის მოყვანილობას. ხეზე საჭრეთლით გამოკვეთილი სახეების ვერცხლის ფურცელზე აღბეჭდვა ეწარმოებდა უკვე უჩარხოდ, ალბათ დაზგაზე, გარედან დაწვევისა და კვერვის გზით»³¹. ეს პროცესი ისე ბრწყინვალედ არის შესრულებული, რომ მკვ. ბაგინეთის კლდეკარის სარკოფაგში აღმოჩენილი ხისაგან გამოკვეთილი სტილიზებული არწივის თავები დამოუკიდებელ სკულპტურულ ძეგლად შეიძლება მივიჩნიოთ.

ოქრო-ვერცხლის ნივთების გაცნობა, განსაკუთრებით კი ამ ნივთების დამზადების ტექნიკის შესწავლა ცხადსა ხდის მცხეთის დედაქალაქობის ხანის ოქრომჭედელთა და დახელოვნებას. ისინი ადვილად ახერხებენ შექმნან ოქრომჭედლობას ადგილობრივი შედეგები და შესაძლოა დაამზადონ საერთოდ ცნობილი და ფართოდ გავრცელებული სიუჟეტების ამსახველი, შშირად ამის გამო უცხოური იერის ბრწყინვალე ნიმუხები³².

. ჩინის აზროთ, სავსებით სამართლიანად მიუთითებდა პროფ. გ. ჩიტაია, რომ «ქართული ლითონის — ოქრომჭედლობის ძველი ტრადიციები კარგად ჩანს ქართველი ტომების თუბალების, მესხების და ხალიბების ხელოვნებაში, რომელთა შესახებ სპეციალურ ლიტერატურაში გამოთქმულია მოსაზრება, რომ ლითონის დამუშავების ოსტატო-

ბა მათთან უფრო მაღალ დონეზე იდგა, ვიდრე მათთანმედროვე ფრიგიისა და ურარტუში»³³.

პროფ. გ. ჩიტაია, მცხეთის მასალების განხილვისას, იხსენებს «წერილობითი წყაროების ცნობას, რამდენი ოქროს ნივთი გადიოდა იბერიიდან სსვადასხვა სახელმწიფოში ძღვნად. ასეთი ფართო მასშტაბის სახელსწიფოების არსებობა სავსებით გასაგებია. აშკარაა, ამ სახელსწიფოში მუშაობდნენ სპეციალისტები, რომლებიც სასაქონლო ნაწარმს ამზადებდნენ. ასევე ნათელია, რომ ამ დროისათვის ხელოსნობის ცალკე დარგად გამოყოფა, შრომის მეორე დიდი საზოგადოებრივი დანაწილება უკვე განვლილი ეტაპი იყო და რომ თავისი შინაარსით ეს ხელოსნობა იმდროინდელი ქალაქური წარმოების მაუწყებელია»³⁴.

ოქრომჭედელთა ფუნას შეიძლება მივაკუთვნოთ ის ხელოვნებათ, რომლებიც ნაირნაირ გამოსახულებებს კრიდნენ ბეჭდებისა თუ სხვა სამკაულთა ძვირფას ან ნახევრად ძვირფას თვლებზე, რადგან ამ უქანასკნელთა ნაწარმი, ჩვეულებრივად მნიშვნელოვან ნაწილს წარმოადგენს იმ ნივთებში, რომელსაც საერთოდ ოქრომჭედლის ნახელავად მივიჩნევთ. ყოველ შემთხვევაში, მცხეთაში აღმოჩენილი ყოველგვარი გემები დაეკუთრებულია საკუთრივ ოქრომჭედლის ნაწარმთან.

ჭერჯობით საკუთრივ მცხეთაში მოპოვებულ გემთა და საბეჭდოთაგან ყველაზე ადრინდელი — ძვ. წ. V—IV სს. მიეკუთვნება³⁵; ე. ი. გემთა გავრცელება ემთხვევა მცხეთის დედაქალაქობის ხანას. მაგრამ განსაკუთრებით ფართოდ ვრცელდება ის ახ. წ. I—II საუკუნეებში და მომდევნო ხანებში.

მცხეთის ტერაქობიანზე აღმოჩენილი გემთა შესწავლის საფუძველზე პროფ. მ. მაქსიმოვამ ფრიალ საყურადღებო დასკვნები მიიღო მცხეთაში გემთა მომჭერლი სახელსწიფოების არსებობის შესაძლებლობის შესახებ. ამ საკითხზე პროფ. მ. მაქსიმოვა თავის დროზე წერდა შემდეგს: 1940 წელს მცხეთის სამაროვანზე აღმოჩენილია ანტიკური სტილის გემები, რომლებზედაც სათანადო წარწერებიცაა ამოკვეთილი. წარწერები ბერძნული ასოებითაა შესრულებული, მაგრამ ბექლის მფლობელთა სახელები აშკარად არა ბერძნულია, ადგილობრივია. აქედან სრულის სიცხადით გამო-

³¹ მცხეთა I, გვ. 198.

³² იქვე, გვ. 200.

³³ გ. ჩიტაია, «მცხეთა I» გამოკვეთების გამო. ურარტუ. «დროშა», № 6, თბ., 1956, გვ. 17.

³⁴ გ. ჩიტაია, «მცხეთა I» გამოკვეთების გამო. ურარტუ. «დროშა», № 6, თბ., 1956, გვ. 17—18.

³⁵ Д. И. Максимова, «Геммы из некрополя Мухета-Самтавр». Вестник гос. музея Грузии, XVI-Б, Тб., 1950, гв. 231—232.

დინარეობს, რომ ეს ბეჭდები ეამზადებოდა განსაზღვრულ ადგილობრივ დაკვეთათათვის. ეს კი თავის მხრივ გულისხმობს ახლო მეზობლობას მომხმარებელსა და სახელოსნოს შორის. „შესაბამისად, არსებობის ყველა საფუძველი ჩაეთვალათ, რომ ძველს მცხეთაში ახ. წ. პირველ საუკუნეებში არსებობდნენ ქვის მომკრეღთა სახელოსნოები, სადაც მოსულ ბერძენ ხელოსნებთან თანასწორად, ალბათ ადგილობრივი ოსტატებიც მუშაობდნენ“³⁶. ასეთი დასკვნა ასლა ახალი (1940 წლის შემდეგ დროინდელი) აღმოჩენების საფუძველზე კიდევ უფრო მეტ საფუძველზე დგას. უკანასკნელ ხანებში გამოთქმულია მოსაზრება, რომლის თანახმად არამზისხევის მესამე სამარხის ერთ-ერთ ბეჭდის თვალზე ამოკვეთილი წარწერა: „И.Х.Т.А.У.К.И.С.М.П.Р.А.Т.И.С.А.Х.Е.Л.И.“³⁷, თანაც ივარაუდება, რომ ის ადგილობრივ სახელოსნოში მუშაობდა.

არქეოლოგიური მასალა საფუძველს გვაძლევს ასეთ სახელოსნოთა არსებობა ვაცელებით უფრო ადრეც ვივარაუდოთ. პროფ. მ. მაქსიმოვა მისის მრავალწახანავა საბეჭდავთა გასწილვისას აღნიშნავდა, რომ საქართველოს ტერიტორიაზე მოსასულ ტომებში ბეჭდების (საბეჭდავი ბეჭდების ან სატვიფრავების) მოთხოვნილებამ დაბადა ადგილობრივი წარმოება მინის მრავალწახანავა საბეჭდავთა ჩამოსასხმელად, რომლებიც აქ დიდი პოპულარობით სარგებლობდნენ. ქვის ბეჭდები, რომლებიც ჩამოსასხმელ ორიგინალებს წარმოადგენდნენ ჩრდილო-დასავლეთ ამიერკავკასიაში მცირე აზიიდან შემოქონდათ, რაც თავის მხრივ მუდმივ საეპრო კავშირის არსებობას გვიჩვენებს ამ ქვეყანათა შორის ძვ. წ. V—IV საუკუნეებიდან. ძალიან მკიდრო ურთიერთობა ჩანს საქართველოსა და მცირეაზიულ ადგილობრივ კერას შორის. მცირე აზიასთან ვაჭრობა-ვაცლა-გამოცვლის გზით საქართველოში შემოდის კულტურული და მხატვრული სიბუდე უფრო შორეული ოლქებიდან, სახელობრ საბერძნეთიდან. საგარეო გავლენის ასიმილაცია ხელს უწყობდა საკუთარი ნივთიერი და სულიერი კულტურის ზრდას ძველ საქართველოში³⁸. თავის ერთ-ერთ ანგარიშში პროფ. მ. მაქსი-

მოვა აღიარებდა გლობალიზური მასალის დიდ მნიშვნელობას მცხეთის ისტორიისათვის ძვ. წ. V—IV საუკუნიდან, ვიდრე სასანიდების ეპოქამდე³⁹ და ამასთანავე მიუთითებდა უეჭვო კავშირს მცირე აზიის ადრეველინისტური ხანის ცენტრებთან⁴⁰. უფრო გვიან მ. მაქსიმოვამ გამოყო გემების ერთა ჯგუფი, რომელიც მხოლოდ საქართველოს ტერიტორიაზე გვხვდება და ამის გამო უდიდესი მეცნიერული ინტერესის მქონეა⁴¹.

როგორც ირკვევა, ადგილობრივი ხელოსნები მინის მრავალწახანავა საბეჭდავების ჩამოსხმასთან ერთად, მისდევდნენ ინტალიოების ამოჭრასაც. მცხეთის მიმართ ამის თქმა შეიძლება სამთავროს სამაროვნის ელინისტური ინტალიოს აღმოჩენის მიხედვით. ამრიგად, ჩნდება საკმაო საფუძველი ვიფიქროთ, რომ მცხეთის (და სავსებით ქართლის ძალაქების) დასახლებოა იცნობდა და იყენებდა საბეჭდავებს მცხეთის ვადედაქალაქების დროიდან და თანაც ისე ფართოდ, რომ მათი ადგილობრივად წარმოება საჭიროდ დაუნახავთ.

ზემოთ აღნიშნულის მიხედვით გვიანაქამინისტური ხანის ბერიაში და საკუთრივ მცხეთაში ადგილობრივ სახელოსნოთა არსებობა შეიძლება ვივარაუდოთ. ე. ი. მცხეთის დედაქალაქობის ხანის მთელ სივრცეზე გლობალიზური სახელოსნოებისა და მამასადავზე, ხელოსნების არსებობა არქეოლოგიური მასალებით საკმაოდ დამაჯერებლად დასტურდება; შესაბამისად ჩნდება საფუძველი მცხეთელ ოქრომჭედელთა შორის ვივარაუდოთ გარკვეული წრე ხელოსნებისა, დასპეციალუებული ძვირფას ან ნახევრად ძვირფას თვლებზე გამოსახულებებისა და წარწერების ამოკვეთაში. ოქრომჭედლობის დანიშნულება და, შესაბამისად, ოქრომჭედლობა ფინის ვადედაქალაქის ქართლის სამეფოში იმის მომასწავებელია, რომ საქალაქო ცხოვრება ელინისტური ხანის შესაფერ დონეზეა ასული. ამ მხრივ ქართლი და ეგრისი ადრედაწინაურებულ ქვეყანათა გვერდით დგანან. სამეფო კარის და წარჩინებული არისტოკრატიის მოთხოვნა, როგორც ვნახეთ შემოხილული ნივთებით კმაყოფილდებოდა მხოლოდ ნაწილობრივ. ეს მოთხოვნა ოქრომჭედელთა სახელოსნოების გაფართოებას და ხელოსანთა ამ

³⁶ ი ქ ვ ე, გვ. 226.
³⁷ მ ც ხ თ ა I, გვ. 48—49, სურ. 24.
³⁸ М. И. Максимова, Стекланые многогранные печати, найденные на территории Грузии. Ученые сообщения, т. X, тб., 1941, гв. 92.

³⁹ М. И. Максимова, Отчет о работе над гермами из раскопок Мцхета-Самтавро, გამოქვეყნებულია: ივ. ჯავახიშვილის ქართველი ერის ისტორიის I წიგნში, თბ., 1951, გვ. 460.
⁴⁰ ი ქ ვ ე, გვ. 461.
⁴¹ ი ქ ვ ე, გვ. 462.

ფენის გამრავალრიცხოვნებასაც. ე. ი. ოქრომჭედ-
ლურ ნაწარმზე არსებული მოთხოვნილება ბიჭვს
აძლევდა მხატვრული ხელოსნობის ამ დარგის და-
წინაურებას. ანალოგიურ ვითარებას ვარაუდობს
სომხეთის ათვის პროფ. ს. ერემიანი, რო-
დესაც წერს, რომ: «В этом отношении очень по-
казателен инвентарь, найденный в саркофа-
гах грузинских пштакшов в Армази-Мухета.
Несомненно, если бы были найдены гробни-
цы армянской знати эллинистического вре-
мени, мы обнаружили бы вещи не менее бо-
гатые и художественные»⁴².

როგორც ვნახეთ, ოქრომჭედლები დე-
დაქალაქობის ხანის მცხეთაში ხელოსანთა თვალ-
საჩინო ფენასაც წარმოადგენენ და, თანაც, შესა-
წინეაღ დიფერენცირებულნი ჩანან.

მცხეთელ ხელოსანთა მრავალფეროვან წრე-
ში ჩვენ გვიჩნდა გამოვყოთ „რკინის კაცები“ —
სარკინელები და ან სარკინე უბნის სახელოსნო-
ებში მომუშავენი.

სარკინე უბნის დახასიათებისას გამოჩნდა,
რომ ჭერჭერობით რკინის თუ საერთოდ ლითონის
საწარმოთა ნაშთები სრულად არ არის გამოვლი-
ნებული, ამიტომ საწარმოო პროცესის დაწვრი-
ლებით დახასიათებისაგან თავი უნდა შევიკავოთ,
მაგრამ ის რაც აღმოჩენილია და შემონახული ლი-
თონის დამუშავებელთა შესახებ ერთგვარ წარ-
მოდგენას მაინც იძლევა.

საკვიროა სარკინე უბნის ერთი თავისებურება
წინასწარვე გეოგრაფიული წინით. როგორც უკვე
ითქვა, რკინის ქვე ადგილობრივ არ მოიპოვებოდა
და ის, რამდენადაც ცნობილია, მდ. მტკვრის მარ-
ჯვენა ნაპირებიდან უნდა მოეზიდათ. უკვე აქ ჩანან
ისინი, ვინც მადნის ძიებას, ამოღებას, შესაძლოა
„გამდიდრებას“ და, ცხადია, გადმოზიდვას ემსა-
ხურებოდა. არ უნდა იყოს საექვო მადნის (რკინის
ქვის) ამოღებისა და გადმოზიდვის საქმეში მონის
შრომის ფართო გამოყენება. ეს ისეთი სახეა რკი-
ნის გამოწურვასთან დაკავშირებული სამუშაოები-
სა, რომ მონურ შრომას შეიძლება ადვილად გაუ-
მართლებდია ლითონის სახელოსნოთა მფლობელ-
თათვის და უფთოდ უნდა აენაზღაურებდია (არა
ერთწილად) ამ მხრივ გაწეული ხარჯები. ამ წრის
(მონების) შესახებ ჩვენ ქვემოთაც გვექნება საუ-
ბარი, ახლა კი შეიძლება ვივარაუდოთ სარკინე უბ-

ნის ხელოსანთა შორის რკინის ქვის მამიე-
ბელები და ამოღების რთულ სამუშაო-
თა ამსრულებელები.

საკუთრივ სარკინე უბანზეც რთული პროცე-
სები ივარაუდება, სახელოსნოებში საჭირო საწვავ-
ვი მასალის (შეშის) მოჭრა და მოზიდვა; რკინის
ქვის გადარჩევა, დამტვრევა, ღუმელში ჩაწყობა;
რკინის გამოწურვა; სახელად რკინის შემზადება
და შემდეგ, ამ ნედლე მასალიდან სასურველი მოყ-
ვანილობის ნივთიბისა თუ იარაღ-საჭურველის გა-
კეთება-გამოქედვა, სარკინელთაგან დიდ ბასპეცი-
ალებას მოითხოვდა.

როგორც ითქვა, „სარკინე ქალაქს“ უნდა მი-
ეცა ძველი დედაქალაქისათვის იარაღ-საჭურველი;
სარკინე უბნის ე. ი. რკინის საწარმოო უბნის დი-
დი ეკონომიური მნიშვნელობა, როგორც ჩანს, ად-
რევე ყოფილა ცნობილი. ჩვენის აზრით, ამის მაჩ-
ვენებელი უნდა იყოს სარკინეს გამაგრება ისე, რომ
აღექსანდრე მაკედონელის დროს, ლეონტი მრო-
ველის მიხედვით, ალუა შემორტყმულ სარკინეს
ვერაფერი დააკლეს — „ვერა სადღე განერა ერ-
თიცა კაცი“, მიუხედავად იმისა, რომ აღექსან-
დრე „სარკინეთსა ქალაქსა ებრძოლა ათერთმეტ
თთუჲს“.

თვით ის ფაქტი, რომ ქართული საისტორიო
წყაროების მიხედვით აღექსანდრე მაკედონელი
სარკინე ქალაქის დაპყრობით დიდად დაინტერე-
სებული ჩანს, ჩვენის აზრით, არ შეიძლება მსო-
ლოდ იმით აიხსნას, რომ „სარკინელთა ბუნთურქ-
თაგანთა აგინეს მეფეს“⁴³. უნდა ვიფიქროთ, რომ
დამპყრობთათვის კარგად იყო ცნობილი ძველი
დედაქალაქის რკინის საწარმოო უბნის მნიშვნე-
ლობა მცხეთის სიძლიერის ეკონომიური და საწარ-
მოო საფუძვლისათვის.

ბუნებრივია ვიფიქროთ, რომ სარკინე უბნის
ასეთი მნიშვნელობა განაპირობებდა „რკინის კაც-
თა“ თვალსაჩინო როლს მცხეთის დედაქალაქობის
ხანის ხელოსანთა შორის. უძველესი ტრადიციაც
ხომ კარგად გვიხატავს მნიშვნელობას რკინისა და
რკინის მჭედლებისას.

ჩვენ უკვე შევნიშნეთ, რომ სარკინე უბნის
გათხრის ახლანდელი დონე არ გვაძლევს ამ რაი-
ონისა და აჭარის სახელოსნოთა ამომწურავად წარ-

43 ქართლის ცხოვრება I, 1955, გვ. 17.

44 ქრონიკები I, ტფ., 1892, გვ. 12.

45 ქართლის ცხოვრება I, 1955, გვ. 18.

42 С. Т. Еремян, Развитие городов в древней
Армении, ВДИ, 3, 1953, гв. 29.

მოდგენის საშუალებას. ამიტომაც, რომ თავს ვიკავებთ ხელოსანთა ვიწრო საეციალობების მითითებისაგან, თუმცა ის, რაც გათხრილია, იძლევა საამისო ნიშნებს. მაგ., შეიძლება ვარაუდი მცირე ზომის მრგვალ სკულპტურულ გამოსახულებების ჩამომსხმელთა მუშაობის, იშვიათი ლითონების (ტყვიის) გამომდნობელთა და სხვათა შესახებ. ერთის სიტყვით, ირკვევა, რომ საჩკინე უბანი დედაქალაქს (და არა მარტო დედაქალაქს) რკინის ნაწარმითაც ამარაგებდა, გამოირგბის ჩასამაგრებელი ტყვიითაც და შესაძლოა მცირე ხელოვნების ნიმუშებითაც.

საჩკინე უბნის საწარმოთა გათხრილი ნაწილის ხასიათი მიუთითებს, რომ შეუძლებელია აქ რკინის იორალ-საკურველი და საერთოდ ლითონის ნაწარმი მხოლოდ მცხეთისთვის ეკეთებიათ. დედაქალაქობის ხანის შრავლის სახელოსნო „გრძელ მინდორზე“ და სავანეს მხარეს ლითონის ნაწარმის სასაქონლო ხასიათის მაჩვენებლად უნდა მივიჩნიოთ. აქ თითქოს ხორცს ისხამს ის, რაც „დაბადების“ პირველ წიგნშია ნათქვამი თაბალების მკვდლობასთან დაკავშირებით. მითითებული ადგილის ავტორი დარწმუნებული ჩანს იმაში, რომ მკვდლობა თაბალის ხელობაა, მისი გამოგონილიცაა. ლითონის ნაწარმის სასაქონლო ხასიათი ჩანს ეზეკიელის ტვიროსის გოდებაშიაც. „იავანი, თობალი და მოსოს — ამბობს ეზეკიელი, — ეპრობდნენ შენ შორის სულგბსა კაცთასა და ჭურჭელნი რვალისანი მისცნეს სავაქროდ შენდა“. ამ ცნობაში კარგად ჩანს, რომ კვერით ხურობა საკუთარი მოთხოვნილების გარდა სავაქრო სავნებსაც იძლეოდა. ამასთან დაკავშირებით მიუთითებდა ივ. ჯავანიშვილი, რომ „ამ ქართველ ტომებს მარტო თავიანთთვის კი არ უყუთებიათ მადნეული ჭურჭელი და იორალი, ისეთ შორეულ ქვეყნებშიაც კი მიჰქონდათ ხოლმე გასასყიდად, როგორც იყო ტვიროსი“⁴⁶, ე. ი. რკინის წარმოების სასაქონლო ხასიათი მკაფიოდ ჩანს და თანაც ისიც ირკვევა, რომ ლითონის ნაწარმი „კაცთა სულგბზე“ (მონებზე) იცვლებოდა წარმატებით⁴⁷.

ასეთი ტრადიცია, საჩკინე უბნის სახელოსნოთა სასაქონლო წარმოების ხასიათი უთუოდ განსაზღვრავდნენ ამ უბნის ხელოსანთა (კვერით ხუროთა) როლს ქალაქის მოსახლეობის გარკვეულ წრეში, მცხეთელ ხელოსანთა შორის.

მცხეთის დედაქალაქობის ხანის ეპიგრაფიკულ ძეგლების განხილვისას უკვე იყო მითითებული, რომ საქმოდ დახელოვნებულ „წამწერელთა“ არსებობა ძველ დედაქალაქში აშკარაა. ამასთან ისიც შეინიშნა, რომ ხშირად შეიმჩნევა სირთულე „წამწერელთა“ ნახელავში: იგრძნობა სიძნელე „სხვათა ენაზე“ წარწერის ამოკვეთისას. ამის მაგალითები მოტანილია სავანებო თავში; რომელიც ეპიგრაფიკულ ძეგლებზე და მათს მნიშვნელობას წარმოადგენს, საქმოდ დაწვრილებით, ამიტომ ამჯერად ჩვენ იმით დავკმაყოფილდებით, რომ წამწერელთა არსებობას აღვნიშნავთ დედაქალაქობის ხანის მცხეთელ ხელოსანთა შორის.

წამწერელთა შორის შეიძლება რამდენიმე ჯგუფი გავარჩიოთ. ყველაზე თვალსაჩინო ხელოსანებს სახელმწიფო მნიშვნელობის წარწერათა ამოკვეთელნი წარმოადგენდნენ. ასეთები უნდა ყოფილიყვნენ ისინი, ვინც, მაგალითად, ბილინგვა ან ერთენოვანი ტექსტი ამოკვეთა არმაზისხევთან აღმოჩენილ სტელებზე, ან კიდევ მხატვართუხუცესისა და ხუროთმოძღვრის წარწერა ამოჭრა და ა. შ. თავისებური „წამწერელია“ ქვისმოჭრელიც — ძვირფას ან ნახევრად ძვირფას თვლებზე წარწერის ამოკვეთელიც; წამწერელთა წრეს შეიძლება პირობით მივაკუთვნო მკერამიტეთა და ქვისმთელითა ის ნაწილი, რომელიც თავისებურ ნიშანს, ხშირად სხვადასხვა ასოსებრ მიყვანილს, ამოჭრის ქვაზე ან ამოფხაქნის კრამიტზე და უფრო იშვიათად, გამართულ წარწერას გამოიყვანს ვერცხლის ჭურჭელზე (ეს უკანასკნელი დედაქალაქობის ხანაში საერთოდ გავრცელებული ჩანს).

ახ. წ. პირველი საუკუნიდან მცხეთაში ვრცელდება მინის ჭურჭელი. პირველ ხანებში მინის ნაწარმი უქვეყლად შემოტანილია, მაგრამ შემდგომში არ შეიძლება ადგილობრივი ნახელოვნება გამოირჩიოს. შესაძლოა, ადგილობრივ მზადდებოდა მინის ნაწარმი შემოტანილი ნიმუშების მიხედვით. ამის ვარაუდის საფუძველს იძლევა სამთავროს F4-ე სამარხში აღმოჩენილი, თითქოს წუნდებული სანელსაცხებლე და ურზნისის ექსპედიციის მიერ 1954 წელს აღმოჩენილი, გვიანანტიკური ხანის მინის ზოდები, რაც მინის ლობასა და სასურველი მოყვანილობის ჭურჭლის ადგილობრივ დამზადე-

⁴⁶ ივ. ჯავანიშვილი, ქართველი ერის ისტორია, თბ., 1928, გვ. 20.

⁴⁷ Е. И. Крупнов, Древняя история Кабарды. Учёные записки Кабардинского научно-исследовательского Института, VIII, Нальчик, 1952, гв. 23.

ბაზე უნდა მიუთითებდეს⁴⁸. ამ მხრივ, უფრო მნიშვნელოვანი ჩანს ზემოთ განხილული მინის მრავალწანაგა საბეჭდავთა ადგილობრივ ჩამოსმის მაჩვენებელი მასალები, იმის გამო, რომ ისინი უფრო აღრინდელ ვითარებას ასახევენ. მინის მრავალწანაგა საბეჭდავთა ჩამოსმშემლნი და იქნებ მინის ჭურჭელთა მკეთებელნიც, მცხეთის დედაქალაქობის ხანის ხელოსანთა შორის უნდა ვივარაუდოთ. თანაც, ისიც უნდა აღენიშნოთ, რომ პირველნი, საერთოდ ჭიქის მოქმედნი, კერძოთ კი — მინის მრავალწანაგა საბეჭდავთა ჩამოსმშემლნი დედაქალაქობის ხანის პირველ საფეხურზე (ძვ. და ახ. წელთაღრიცხვების მიჯნამდე) მოღვაწეობდნენ, მეორენი კი — (მინისჭურჭლის მებრავნი ან ჩამოსმშემლნი) უფრო დედაქალაქობის ხანის უკანასკნელ ეტაპზე.

ჭიქის მოქმედება ერთ-ერთ უმძიმეს სამუშაოს წარმოადგენდა და, შესაძლოა, აქაც გამოიყენებოდა მონების შრომა. ამ სამუშაოთა სიმძიმის წარმოსადგენად იკმარებდა ერთი, ცოტა გვიანდელი, მონათხრობი შეგვეხსენებია: „მე ჭიქის მოქმედი ვიყავ და მჭურვალებისა მისგან ცეცხლისა დაგბრმი“⁴⁹.

განვითარებული საამშენებლო საქმიანობა, ბუნებრივია, ხოთხურობის დაწინაურებასაც გვაფულისმშებნიებს. სისახლეები, ტაძრები, აბანოები, ციხე-კოშუები, აკლამები და ა. შ. ხოთხუროთა მონაწილეობის გარეშე ვერ აშენდებოდა. ხოთხუროთა ერთი ნაწილი ხიდეების მშენებლობაზე უნდა ყოფილიყო დანელოვებული. ამას გვაფიქრებინებს მცხეთაში ხიდეების არსებობა თავისთავად და, შემდეგ, ისიც, რომ არტოკე პირიდებოდა პომპეუსს ხიდის აღდგენას კიროსზე (მტკვარზე) გადასასვლელად. ეს სამუშაო იმდენად მნიშვნელოვანი ყოფილა, რომ დაზავების პირობაში შეტანის ღირსი გამხდარა. როგორც დიონი მოგვითხრობს არტოკემ პომპეუსს კაცები მიუზღავნა და ზაესა სთხოვდა, თან ხიდსა და პროვიანტს პირიდებოდა. ჩვენ არ ვიცით ახლდა თუ არა პომპეუსს იბერიაშიც ხიდეების მკეთებელნი, მაგრამ არტოკეს, რომ ასეთი ხელოსნები — ხიდის გამდებნი — მცხეთაში ჰყოლია, აშკარა უნდა

იყოს. ჰყოლია ამ საქმის მტოდნენი ვახტანგ გორგასალსაც. ვახტანგის ისტორიკოსი მოგვითხრობს, რომ ვახტანგთან საბრძოლველად სპარსელების ქართლს მოსვლასთან დაკავშირებით „ვახტანგ განაფართა კიდი მოგუეთისა ვითარ სამოცი მხარა ქცივისათვის მას ზედა სპასათა“⁵⁰. ხიდის გადების საგანგებო ცოდნა, რომ იყო საჭირო ეს კარგად ჩანს გვიანდელი ცნობითაც; როგორც ჩანს, ბაგრატ მეფეს თავის ლაშქარში ამ საქმის მტოდნე ხელოსნები არ ჰყოლია, რის გამოც თბილისი რომ დაიპყრო ისანს ვერ გავიდა: „ისნელთა ჩააგდეს კიდი და არა მისცნეს ისანი“.

ხის დამუშავების ცალკე დარგს შეადგენდა ავეჯის, კერძოთ კი, სამეფო ტანტ-საგარძღების, მაგიდების, მიცვალებულის დასასვენებელი სარეცლებისა და სხვ. დამზადება. ბრწყინვალედ მოჩუქურთმებული ტანტ-საგარძღელთა თუ სარეცლის ფეხების ხელნაწერად დავაგწმუნა ამ მხრივ დამუშავებ ხოთხუროთა დიდ დასელოვებამაში და თანაც ხელოსანთა ამ წრეში შრომის თავისებური დანაწილება თუ უაღრესად დასეცილება გამოამეღა. ჩვენ არ ვიცით მასობრივი მოზარების ავეჯის დამზადება წარმოებდა თუ არა, მაგრამ მხატვრული ავეჯი რომ უკეთებიათ ეს აშკარაა. ეს დარგი სამეფო კარს და მის გარშემო მყოფ არისტოკრატის ემსახურებოდა. ასეთი სურათთა სხვაგანაც. სომხური ქალაქების მკვალითზე ს. ერემიანმა გვიჩვენა, რომ აღქვრალი მკვით ხუროსთან ერთად საქალაქო ცხოვრებაში ძალიან საჭირო ხელოსანი იყო. ს. ერემიანმა ეს მოსაზრება წერილობით ცნობათა საფუძველზე გამოთქვა, მცხეთაში კი სათანადო ნივთიერი ძეგლებიცაა მოპოვებული“.

ყველაფერი ეს მივეითითებს, რომ ქართლის ქალაქებში; კერძოდ მცხეთაში ხელოსანთა შორის ხეზე მხატვრულად მკვეთელთ თუ საერთოდ ხოთხუროებს აგრეთვე საპატიო დამოკიდებულებით შეეძლოთ ესარგებლათ.

მცხეთელ ხელოსანთა შორის, როგორც ჩანს, გამოირჩეოდნენ ისინიც, რომლებიც, როგორც ჩანს, ჭერ აღექსანდრე მაკედონელისა და ლისიმაქეს სტატერთა, ხოლო გვიან აგვუსტეს დენარე-

⁵⁰ ქ უ ა ნ შ ე რ ი, ცხოვრება ვახტანგ გორგასლისა, ქართლის ცხოვრება, I, თბ., 1955, გვ. 180.

⁵¹ С. Т. Еремиан, Развитие городов в древней Армении, ВДИ, 3, 1953, გვ. 29.

⁵² გ. გობეჯიშვილი, არქეოლოგიური გათხრები საქბოთა, საქართველოში, თბ., 1952, გვ. 108.

⁴⁸ გ. ლოშთათიძე, საქართველოს მოსახლეობის სოციალური და კულტურული დასახიათებისათვის..., გვ. 352.

⁴⁹ იოანე მოსხი, ლიმონარი, ილია აბულაძის გამოცემა, თბ., 1962, გვ. 37.

ბისა და გოტარზესის ღრუბლების მინაბაძებს კრიდ-
ნენ დიდი რაოდენობით⁵²⁻⁵⁷.

ინტენსიურმა სასაქონლო წარმოებამ საეპერო
ურთიერთობის ფართოდ გაშლას შეუწყო ხელი,
ხოლო ამ უკანასკნელმა თავის მხრივ ქვეყანა ად-
გილობრივი მონეტის მოჭრის აუცილებლობის წი-
ნაზე დააყენა. რა თქმა უნდა, ადგილობრივ მონე-
ტებს ღირებულებას სულაც არ უქარავს ის გარე-
მოება, რომ ისინი მოჭრილია იმ ხანად ფართოდ
გავრცელებულ სანეტათა მიხედვით.

უკვე არა ერთხელ იყო აღნიშნული მონეტათა
ნამუშაღების აღმოჩენის მნიშვნელობა. ეს
არის ასე ვთქვათ ანტიკური ხანის „ზარაფხანის“
არსებობის ერთ-ერთი საიმედო მაჩვენებელი. ამ-
რიგად, ჩვენ საკმაო საფუძველი გვიჩნდება იმისა-
თვის, რომ მცაეთად ხელოსანთა შორის ანტიკურა
ხანის „მე ვ ა რ ა ფ ხ ა ნ ე ნ ი ც“ — „ზ ა რ ა ფ ხ ა -
ნ ი ს რ ი გ ი ს“ ოსტატები, თუ მონეტების მომ-
ჭრელნიც ვივარაუდოთ.

უნდა ვივარაუდოთ, რომ ხელოსნური წარმო-
ების სხვა არა ერთი დარგის წარმომადგენლები ავ-
სებდნენ მცხეთელ ხელოსანთა ფენას დედაქალა-
ქობის ხანაში, მაგრამ ჭერჭერობით ჩვენ თავს ვი-
კავებთ მათი დასასიაოებისაგან, რადგან ჩვენს გან-
კარგულებებში ძალიან მცირე არქეოლოგიური მასა-
ლაა მათი საქმიანობის და ცხოვრების წარმოსად-
გენად.

ამრიგად, შეიძლება ითქვას. რომ დედაქალა-
ქობის ხანის მცხეთელ ხელოსანთა ფენას უმთავ-
რესად შეადგენდნენ: მეთუნეები (მეკრამიტე-
ები, მუაგურენი, მეჭურჭლენი, წყალსადენის მი-
ლების მკეთებელნი), ქვითხურონი, კვერით
ხურონი (რკინის მკედელნი ფართო გაკებით).
ოქრომჭედელნი, სითხურონი, ჭიქის
მოქმედნი, წამწერიელნი, ქვისმკვეთ-
ებელნი. მონეტათა მომჭრელნი (ზა-
რაფხანის მუშაენი) და სხვა.

უკვე ზემოთ ჩამოთვლილიც კარგად მიუთი-
თებს დედაქალაქობის ხანის მცხეთის მოსახლეო-
ბის ერთ-ერთი დიდად მნიშვნელოვანი ფენის —

ხელოსანთა როლს იმდროინდელ საქალაქო ცხოვ-
რებაში. ჩანს, ანტიკური ქართლის ქალაქი საბე-
ლოსნო ცენტრია; დედაქალაქი — მით უფრო.

მცხეთის მშვიდობიან მოქალაქეთა შორის კარ-
გად გამოკვეთილი ჩანს ვაქართა წრე. ამ
წრის თანდათან ჩამოკვეთას, ჩამოყალიბებას ხელა
შეუწყო მსხვილი მეურნეობისა და სახელოსნოთა
შექმნამ, რადგან ამ გზით მიღებული პროდუქცია
და ნაწარმი, როგორც მეურნეობას, ისე სახელოს-
ნოს ბაზართან აკავშირებდა. პირველ ხანებში ქარ-
თლის ქალაქებშიაც ბაზარზე გამოსულ პირთა უდი-
დეს უმრავლესობისათვის ბაზისს მიანიც საკუთარი
სოფლის მეურნეობის პროდუქცია შეადგენს; ამი-
ტომ მცირეა ადგილობრივ მკვიდრთა გლეფი, რო-
მელიც მხოლოდ ვაჭრობას მისდევს. ელინისტურ
ხანაში, განსაკუთრებით კი რომაელებთან ურთიერ-
ობის ფართოდ გაშლის დროიდან, ვითარება იც-
ვლება და პროფესიონალი ვაჭრებიც უნდა გაჩენი-
ლიყვნენ.

ვაჭრობის განვითარების მომასწავებელია პირ-
ველ ყოვლისა უცხოური მონეტების გავრცელება
მცხეთაში. უნდა ვიფიქროთ დიდი რაოდენობის
რომაული და პართული ფულები მსხვილ მეურ-
ნეობათა და სახელოსნოთა ნაწარმშია დახარჯული,
ე. ი. გვაქვს ამ რიგის მითითებანიც მცხეთაში სა-
საქონლო წარმოების თანდათანობით გაფართოე-
ბის შესახებ. დაახლოებით ასეთივე უნდა ყოფილი-
ყო ვითარება წელთაღრიცხვათა მიჯნამდე, რო-
გორც ამას ალექსანდრე მაკედონელისა და ლისი-
მაქეს სტატერების ან მათი მინაბაძების აღმოჩენე-
ბი გვიჩვენებენ; „მაღალი ღირებვის უამრავი ჭურ-
ჭელი და სამკაული, ისევე როგორც ქვისსამარხები
და მონუმენტური ხუროთმოძღვრების ძეგლები
უმთავრესად ნაყოფია უაღრესად დანაწევრებული
ხელოსნური შრომისა, რომელსაც კლასობრივი სა-
ზოგადოების შესაფერისად გარდაქმნილი ძველი
ქართული ტრადიციები ასახვადებდა“⁵⁸.

ვაქართა წრის გარეშე სამყაროდანაც ბევრი
რამ უნდა შემოეზოდა. ზოგი რამ ამ მხრივ დედაქა-
ლაქობის წინა ხანაშიაც შეიმჩნეოდა⁵⁹, ხოლო შემ-

⁵² Д. Г. Капанадзе, Монетные находки Микет-
ской экспедиции, ВДП, № 1.

⁵⁴ გ. ლომთათიძე, იქვე, გვ. 356.

⁵⁵ ა. აფაქიძე, საქართველოს უძველესი კულტურა...
გვ. 43.

⁵⁶ მცხეთა I, გვ. 206.

⁵⁷ შ. მესხია, ქარგლობის ინსტიტუტის საკითხსაუ-

ვის გვიან ფეოდალური ხანის ქართულ ამქარში. საქართვე-
ლოს სსრ მეცნიერებათა აკადემიის მოამბე, ტ. IX, № 6.
თბ., 1948, გვ. 380.

⁵⁸ მცხეთა I, გვ. 206.

⁵⁹ Г. Г. Леймлейн, Каменные бусы Самтавр-
ского некрополя. Мასალები საქართველოს და კავკასიის
ისტორიისათვის, ნაკვ. 29, თბ., 1951, გვ. 184.

დრე სულ უფრო და უფრო გაფართოებული ჩანს. როდესაც გლობტიკურ ძეგლთა ერთი ჯგუფის — მინის მრავალწახნაგა საბეჭდავთა წარმოშობის საკითხის შევხებით, შეეჩერდით გვიანაქამენილური ხანის წინააზიასთან ქართლის ურთიერთობის შესახებ. ცხადია, ახალი და თანაც ძლიერი ტალღა მოყვა რომაელებთან და პართელებთან ურთიერთობის გაშლას პომპეუსის დროიდან. ახ. წ. პირველ საუკუნეებში მცხეთის საგარეო სავაჭრო ურთიერთობა კულმინაციურ წერტილს აღწევს. ამ დროს შემოდის აქ ოკრომქვედლობის და ტრავეტციის მრავალი ძეგლი, რამაც ნაწილობრივ მიანც იჩინა თავი მცხეთელ წარჩინებულთა სამარხებში. ამ რიგის ნივთებად გარკვეულს პირობით მიჩნეულია: მცხეთის მდიდარულ სამარხებში აღმოჩენილ გლობტიკურ გამოსახულებათა ერთი ჯგუფი (მენადა, აქტონი, ზევსი თუ პოსეიდონი, ანტინოე, შეიძლება ათინა პალადა, ესკულაპი); ვერცხლის პინაკები, რომლებშიც პორელიეფური გამოსახულებაა ჩაკრული, საღვინე სურები ვერცხლისა, ვერცხლის პატერა; ოქროს სამაჯურები, ყელსაკიდები, ერთი ნაწილი ბეჭდებისა და საყურეებისა, მინის ჭურჭელი, ფეხსაცმლის ლანჩების ნარჩენები; მიცვალებულის საშუბლე გვირგვინის ოქროს ფურცლები (ხოირი) და მრავალი სხვა წვრილმანი.

ამ რიგის ნივთთა ერთი ნაწილი როგორც ითქვა, შესაძლოა გარკვეული დიპლომატიური არსებით იყოს მცხეთაში შემოსული (მაგ. არმანისხევის მეორე სამარხის ვერცხლის პინაკი, ან ბაგიენთის სარკოფაგის ვერცხლის პინაკი, რომელშიაც თითქოს სეპტიმიუს სევერუსის ოქროფერილი გამოსახულებაა ჩაკრული); ზოგი შეიძლება ადგილობრივ სახელოსნოში იყოს დამზადებული, ანტიკურ სამყაროში გავრცელებულ სიუჟეტთა მიხედვით (მაგ., მეორე სამარხის ოქროს სამაჯური, რომლის თვალზე ათინა პალადა არის ამოკვეთილი, ან მეექვსე სამარხის ვერცხლის პინაკი ფორტუნას გამოსახულებითურთ; ან კიდევ ვერცხლის პატერა და ა. შ.) მაგრამ უმეტესი ნაწილი, რომს სავაჭრო ურთიერთობის ნაყოფია. ეჭვს არ უნდა იწვევდეს. უკანასკნელ ჯგუფს უყოყმანოდ მიეკუთვნება: 1872 წელს მცხეთაში (სამთავროში) ნაპოვნი ცილინდრული ჭურჭელი, რომელზედაც ლათინური წარწერაა გამოყვანილი: „კალპურინის სახელოსნოდან“; იტალიური წარმოშობის ბრინჯაოს სურები ნიჩბისისა და მცხეთისა; მინის ნაწარმის უმნიშვნელოვანე-

სი ნაწილი, რომელთაგან ერთ ჯგუფს ცნობილი ანტიკური ცენტრების დამლებიც კი აქვს და მრავალი სხვა.

როგორც აღინიშნა, სავაჭრო ურთიერთობის უტყუარი და, შეიძლება ითქვას, პირდაპირი მაჩვენებელი მცხეთაში აღმოჩენილი მონეტებია. აღმოჩენილ სამასიოდე მონეტაში ორი უმთავრესი ჯგუფი გამოირჩევა. ესენია: ა) რომაული — აურეუსები და დენარიები და ბ) პართული დრაქმები. მონეტების გავრცელების ქრონოლოგიური სურათი ასეთია: მცირე რაოდენობით ვხვდებით მონეტები, რომელთაც ძვ. წ. V—II საუკუნეებს მიაკუთვნებენ. ასეთებია, მაგ., კოლხური თეთრი, ამისოს მონეტა და ალექსანდრე მაკედონელის სტატერი. შეიძლება ამ ქრონოლოგიური მონაკვეთის ბოლოს მიეკუთვნოს ე. წ. მინაბაქები, რომელთაც ერთ დროს „კოლხურ ოქროს“ მონეტებად მიიჩნევდნენ, ხოლო უკანასკნელად შესაძლებლად თვლიან ეს მინაბაქები იბერული ფულად ჩათვალონ (გ. გობეჯიშვილი, დ. კახანაძე).

ძვ. წ. II—I საუკუნეების მიჯნა ითვლება იბერიაში ფულადი ურთიერთობის ფართოდ გაშლის პერიოდად⁹⁹. ამდროიდან იბერიაში უცხოური ფულის შემოსვლა განუწყვეტლივ იზრდება და ახ. წ. I საუკუნიდან, II საუკუნის დასასრულამდე რომელი იმპერატორთა მონეტების მოხლეჩევაა არ წყდება.

ანგარიშგასაწევიია ის ფაქტიც, რომ მონეტები საერთოდ მდიდარულ სამარხებშია აღმოჩენილი. გამონაკლისის გარეშე ასეა აურეუსები მიანც. ეს გარემოება იმას უნდა მოწმობდეს, რომ ამ სოციალური ფენის წარმომადგენელთა ხელშია დაგროვილი სიმდიდრე და ყველაზე მეტად ისაა საფიქრებელი, რომ მათვე ემორჩილება სამეფოში ვაჭრობასა და გაცვლა-გამოცვლის საქმე. ეს კი თავის მხრივ იმის მაჩვენებელია, რომ წარჩინებულთა წრე ფლობს მსხვილ მეურნეობებსაც და ქალაქის მნიშვნელოვან სახელოსნოებსაც. პირველ რიგში მსხვილი მეურნეობანი და სახელოსნოები ალბათ სამეფო დინასტიის კუთვნილებას წარმოადგენდნენ. ამ მხრივ ჩვენ განსაკუთრებული მნიშვნელობისა გვეჩვენება მსხვილი კერამიკული საწარმოს არსებობა შიდაციხესთან, თითქოს უშუალოდ ბაგიენთის კლდეკართან. როგორც გათხრებისას გაირკვა ამ სახელოსნოს დიდი ფართობი ჰქონდა და-

⁹⁹ Д. Г. Кананадзе, დასახ. ნაშრ., გვ. 170.

კავებულო; ამ რიგისა ჩანს, სარკინე უბანზე გათხრილი რკინის საწერი სახელოსნოები და სხვ.

საგარეო ვაჭრობისა და უცხო ქვეყნებთან ინტენსიური ურთიერთობის შესწავლის თვალსაზრისით საყურადღებოა აღინიშნოს, რომ მცხეთაში ერთი მხრივ: გვაქვს მრავალრიცხოვანი რომაული აურეუსები და ღენარები, მეორე მხრივ — პართული ღრამქები. ასლა თუ შევისწავნებთ იმასაც, რომ მცხეთის გათხრებისას ამ ორმხრივი ურთიერთობის შესაბამისი წარწერებია აღმოჩენილი (ბერძნული და არამეული), მაშინ უფრო მკაფიოდ წარმოგვიდგება ქართლის დედაქალაქის როლი საგარეო სავაჭრეზე. ასე ისახება ქართლის ანტიკურ ხანის ქალაქი — საეპრო ცენტრი.

ჩვენ არა გვაქვს საღუძველი გამტკიცოთ, რომ ვაჭართა წრეს უშუალოდ ქალაქის წარჩინებულემა ქმნიდნენ; თუმცა, ამ ორი წრის საქმიანი სიახლოვე ექვს არ უნდა იწვევდეს. მცხეთელ მდაბლოს ალბათ სხვაგან ვასარბნი და ვასაბეტილი ბეგრის არაფერი არ აღმოჩნდებოდა და ვაჭართა წრის ფაქტობრივად წარსინებულთა-ქონებოერა საეპრო მომსახურებით უნდა განესაზღვრა თავისი საქმიანობა. უკვე ეს გარემოება ქმნიდა ვაჭართა ფენისათვის უპირატეს მდგომარეობას. გზადაგზა უკვე კარგა ხანია ჩანს. მცხეთელ მოქალაქეთა ადრე დაწინაურებული ფენა. როგორც ვნახეთ, სამარხთა აღნაგობაც და სამარხეული ინვენტარი ჩვენთვის სანიტრატისა ეპოქის მცხეთის მოსახლეობის აშკარა ქონებრივ სხვადასხვაობას გვისახავს. შეიძლება ითქვას, რომ არისტოკრატიული წრის წარმომადგენელთა სამარხ ნაგებობებს. რომლებიც ტერიტორიალურადაც განცალკევებით დგანან, თითქოს არაფერი აქვთ საერთო იმ სამარხებთან, რომლებიც ასე შეიძროდ არის მოჭრილი ერთიმეორეზე მცხეთელთა მასობრივ ნეკროპოლებზე. ამგვარი განცალკევების ტენდენცია კარგად ჩანს არმაზის ნეგთან, სადაც გამოიყოფა ერისთავთა სამარხების ბუდე; ზაგინეთზე — სადაც, როგორც ჩანს, სამეფო წრის წევრები იკრძალებოდნენ (შეადარე სამეფო თუ მეფის ასულის სამარხი-სარკოფაგის გათხრისას აღმოჩენილი ვერცხლის კოვზზე გამოყვანილი წარწერა); მცხეთის სადგურთან — სადაც გულავანშემორტყმული, ე. ი. ამ მხრივაც გამოყოფილი, დიდებული, მავზოლეუმის ტიპის აკლდამა მკაფიოდ გამოირჩევა მის ქვემოთ აღმოჩენილ მასობრივ სამარხთაგან. ასევე მკაფიო სხვაობის სურათი ჩანს სამთავროს სამარხეანზე. იქ ყველაზე

უფრო მდიდრული სამარხები, რომლებიც ნაგებობითაც და მით უფრო სამარხეული ინვენტარითაც აშკარად გამოირჩევიან, მასობრივი სასაფლაოდან გათიშული ჩანან და ერთიმეორისაგანაც საკმაოდ დამორბეული არიან.

ასე ისახება ძველი ქალაქის წარჩინებულთა ფენა. ამ ფენაში უნდა შევიდნენ სამეფო კარის წარმომადგენლები, ერისთავები (პიტიახშები), ეზოსმოდგერები, მონათმფლობელები, სასულიერო წოდების წარმომადგენლები და შეიძლება მსხვილი ვაჭრებიც. სამარხეული ინვენტარის გაცნობა, როგორც ვნახეთ გვარწმუნებს იმაში, რომ მცხეთაში საშუალო შეძლების, მცირე შეძლებისა და სულაც უქონელი ფენებიც გამოირჩეოდა⁸¹. საკმარისია გავისხენოთ, რომ მასობრივ ნეკროპოლთა სამარხებში თითო-ორთა უმნიშვნელო ნივთი თუ აღმოჩნდება ხოლმე, ხოლო წარჩინებულთა სამარხებში ათობით, და თუ ოქროს წვრილ კლიტებს ამ მოწკარუნი საკიდებლაც ჩავთვლით, ათასობით ოქრო-ვერცხლის ნივთს ვპოულობთ. ასეთი მკვეთრი ქონებრივი კონტრასტი მეტ-ნაკლებად დამახასიათებელია საერთოდ დიდი მცხეთის სამარხეანთათვის.

სამარხთა აღნაგობა-განლაგებისა და ინვენტარის მიხედვით მოხაზული სურათი უნდა მოასწავებდეს, რომ წარჩინებულ-მდიდართა წრე სიცოცხლეშიაც მკაფიოდ ყოფილა გამოყვანილი სხვა მოქალაქეთაგან. წარჩინებულთა ფენა არა მარტო განკერძოებით სახილდება (სამეფო კარის წარმომადგენლები — შიდაციხეში; პიტიახშები — არმაზისხევთან და სხვ.), არამედ ცხოვრობს არქიტექტურული წესებით ნაშენ დიდებულ ნაგებობებში. ამ მხრივ დამახასიათებლად უნდა გამოდგეს: ა) არმაზისხევის „სასახლის ტიპის“ ნაგებობა და ზოგა სხვა მდიდრული სახლელის კვალი, შემონახული სვეტის თავებისა და სხვა ჩუქურთმოვანი დეტალების სახით; ბ) ზაგინეთის „სვეტებიანი დარბაზისა“ და სხვა ნაგებობათა ნანგრევები; გ) შიდაციხისა და საპიტიახშო უბნის აბანოები; დ) სარკინის მდიდრულად შემკულ ნაგებობათა კვალი, შემონახული იონური სტილის სვეტის თავისა და მრავალრიცხოვანი მცირე სვეტების ჩუქურთმოვანი დეტალების სახით და ე. შ. ამასთანავე, უნდა ვივარაუდოთ, რომ მრავალგზის შემოსევებს ძველი დედაქალაქის

⁸¹ ა. ა. ფ ა ქ ი ძ ე, მცხეთა-ქართლის სამეფოს ძველი დედაქალაქი, თბ., 1959, გვ. 105—106.

სწორედ მდიდრულ ნაგებობათა და სასახლე-ტაძართა უდიდესი ნაწილი უნდა ააგნადგურებია.

მეორე მხრივ, სულაც არ უნდა იყოს მოულოდნელი თუ მცხეთელი ღარიბი მოქალაქეების საცხოვრებელთა (თინით შეღუსილი ქოხებისა ან სულაც მიწურების) კვალი ჩვენს დრომდე არ შემონახულა. უნდა ვიფიქროთ, რომ ღარიბ მოქალაქეებს არაა მოსალოდნელი უკეთ ეცხოვრათ, ვიდრე იყო „სახლი მცირე სამოთხისა მცველისა“⁶².

პირდაპირი მითითება არა გვაქვს, მაგრამ უნივერსიტაო სამარხები აღბათ იმ ფენას უნდა მივაკუთვნოთ, რომელიც მრავალრიცხოვან მონებთან ერთად თითონ ქმნიდა მატერიალურ დოვლათს და ყველაფერს აკეთებდა გაბატონებულთათვის: აშენებდა გალავნებს, კოშკებს, სასახლეებს, აბანოებს, ბაზრებს, წყალსადენებს, აკლდამებს; თლიდა სარკოფაგებს და კედლის საპერანგე ქვათილებს; წვაფდა კირს; ჰრიდა ალიზს, აგურს, კრამიტსა და ფულებს; ასრულებდა ოქრომჭედლობასთან და ოქროსძიებასთან დაკავშირებულ სამუშაოებს; მუშაობდა რკინის ქვის საბადოებში და ეზიდებოდა მადანს სარკინე უზნაშდე, სადაც წურავდა რკინას და ამზადებდა იარაღ-საჭურველსა თუ სხვა ნაწარმს⁶³. ერთის სიტყვით, ეს არის სამარხები მღაბით ხალხისა და თავისუფალი ხელოსნებისა, რომელიც ემსახურება სამეფო საგვარეულოს ყველაფრით, რაც კი აუცილებელია ცხოვრებისათვის⁶⁴. თითონ კი ამ სოციალური ფენის წარმომადგენელთა უდიდეს ნაწილს, როგორც ჩანს, ამ ქვეყნად მწირი ცხოვრება, ხოლო სიკვდილის შუადღე უკეთეს შემთხვევაში, ლატაკური სამარხები ჰქონდათ განკუთვნილი.

ამ რიგს უნდა მიეკუთვნონ სამეფო კარისა და მეურნეობის მცველები. ივ. ჯავახიშვილი აღნიშნავდა, რომ სამეფო სამოთხეს „ქონია „კარი სამოთხისა“ და განსაკუთრებული მცველიც ჰყოლია, რომელსაც „სამოთხის მცველი“ ეწოდებოდა. საცხოვრებლად მას იქვე კართან „სახლაკი მცირე სდგომია“⁶⁵. როგორც სხვა წყაროდანაც ჩანს „სამოთხის მცველს“ შესაძლოა შეეატრეცა უწოდებდნენ. საამისო მითითებას გვაძლევს მაგალი-

თად „ცხოვრება ტიმოთე ანტიოქელისა“, რ. მელშიც სამეფო ეზოთა მცველს „მეკარე“ ეწოდება (შდრ.: „აწ უკუე იყუ ვითარა ერთი მეკარეთაგანი. კეთილად-მცველ სამეუფოთა ეზოთაჲ“)⁶⁶.

ზემოთ უკვე არა ერთგზის იყო მითითებული, რომ დიდი მცხეთის ტერიტორიაზე მონური შროვის მანიწნებელი არქეოლოგიური მასალები მრავლად არის აღმოჩენილი. სახელდობრ, აღინიშნა, რომ მინის შრომის გამოყენებისათვის კარგი შესაძლებლობა იყო: მევენახეობის (შესაძლოა სასეფო) მეურნეობებში, მსხვილ სახელოსნოებში (მეკრამიტეობა, მეაღურეობა, მექვევერეობა და სხვ.); რკინის ქვის საბადოებში და რკინის საჭურ და საჭედ სახელოსნოებში; ქვისსაკეთ ახოებსა და ქვისსათლულებზე; საალიზე თიხის მოჭრის, მიზიდვისა და მოხელვის შრომატევად სამუშაოებზე; სარწყავი არხების გაჭრაზე და ყანების მორწყვაზე და ა. შ. IV და მომდევნო საუკუნეების გრანდიოზული საფორტიფიკაციო ნაგებობანი ბაგინეთის, სარკინეს, წიწამურის უზნებზე; მსხვილი სარწყავი მევენახეობის მეურნეობანი, მეკრამიტეობა და მექვევერეობა, ლითონის წარმოება და სხვ. უაღრესად შრომატევადი და წარმოების ორგანიზაციის თვალსაზრისით, კარგად აწყობილი სამუშაოები ჩანან, რაც ძლიერი სახელმწიფო ორგანიზაციის არსებობას მიუთითებს. სხვაგვარად წარმოდგენილია მონის შრომის ასე ფართოდ და მრავალხორციე გამოყენება.

აპრივად, მცხეთის დედაქალაქობის ხანის მოსახლეობის უკვე შესამჩნევად რთულ სოციალურ ფენებს მო ნ ე ბ ი ც უნდა შემეტოს. ეს ფენა შესამჩნევად მრავალრიცხოვანი ნაწილდ უნდა ყოფილიყო ქართლის ქალაქებისა და მისი სასოფლო უბნების მცხოვრებთა შრომისაც.

უნდა ვიფიქროთ, რომ მონათა ფენაში სტრატონის „ლაოი“, ე. ი. „სამეფო მონებიც“ შედიოდნენ და ნამდვილი მონებიც⁶⁷. ს. ჯანაშია ვარაუდობდა, რომ ამ ფენის განენის მთავარ წყაროს წარმოდგენდა უცხო თემების დაპყრობა და დაპყრობილთა ყმურ მდგომარეობაში ჩაყენება მეფის, როგორც სამხედრო ხელისუფლების უზენაესი წარმომადგენლისა და დაპყრობილი მიწის ფონდის პატ-

62 ქართლის ცხოვრება I, 1955, გვ. 93.
63 ა. აფაქიძე, დასახ. ნაშრ., გვ. 107.
64 ა. აფაქიძე, დასახ. ნაშრომი, გვ. 107—108.
65 ივ. ჯავახიშვილი, საქართველოს გეოგრაფიული ისტორია, II, გვ. 116.

66 ცხოვრება ტიმოთე ანტიოქელისაჲ ნიშნის მოამბე, VII, გვ. 105.
67 გ. მელიქიშვილი, საქართველოში კლასობრივი საზოგადოებისა და სახელმწიფოს წარმოშობის საკითხება, 1956, გვ. 155.

რონის მიმართ⁶⁸. გ. მეღვიველის აზრით, შემდეგში, რა თქმა უნდა, ამ ფენის შევსება სხვა გზითაც შეიძლება მომხდარიყო, მაგ., დაპყრობილ-დალაშქრულ ადგილიდან აურილი მოსახლეობის სამეფო მიწებზე დასმით და ა. შ.⁶⁹

საქალაქო ცხოვრების ჩასახვა-განვითარებას. როგორც აღინიშნა, შედეგად მოჰყვა „მშვიდობიანი მოქალაქეების“ ან მოქალაქეთა ფენის წარმოქმნა. უკვე ეს გარემოება გვიჩვენებს, რომ ძლიერი მეომრული ჩვევების მქონე სუსხეთელ მიწათმოქმედთა ფენა სოციალურად იშლება. ჩვენ ზემოთ უკვე ვნახეთ. რომ ამ დიფერენციაციას შეესაბამება იარაღ-საჭურავის გაქრობა დედაქალაქობის ხანის სამარხებიდან. ეს ვითარება სტრახონთანაც საქმად იხსნება: „დაბლობზე ცხოვრობენ იბერთაგან უფრო მეტად მიწათმოქმედნი, ესენი მშვიდობიანად არიან ვანწყობილინი“⁷⁰. სტრახონის მიხედვით აღრინდელ მდგომარეობაში ჩანან მთაში მცხოვრებნი. იმათში მკაფიო სოციალური დიფერენციაციის ეს საფეხური არ შეიძინებია. ისინი მიწათმოქმედებასაც მისდევენ და მეზრძოლი ბუნებისა არიან⁷¹. ამრიგად, სტრახონის წყაბო კარგად არჩევს ბარისა და, როგორც ჩანს, მთის სოფიერთი იუმის მოსახლეობას. სტრახონის ცნობა იმის შესახებ, რომ „მთასზე (გორი) არის მხედართა და მიწათმოქმედნი“⁷², ჩვენის აზრით, უნდა გავიგოთ. როგორც ვარკვეული შედეგი „მეომარ-მწყემსოქმედთა“ აღრინდელი ფენის დიფერენციაციის ხანგრძლივი პროცესისა. რა თქმა უნდა, ამ ცნობაში კარგად ჩანს, რომ სტრახონი სხვადასხვა კატეგორიის შესახებ მსჯელობს, ე. ი. მას არა აქვს გაიგვილებული მეომარი და მიწათმოქმედი. თუ ეს ასეა, მეომართა გამოყოფის მითითება სტრახონიანაც ვეჭვონია.

ამრიგად, აღრინდელმა მიწარმოქმედ-მეომართა ფენამ დაშლა რომ დაიწყო, მაშინ ხელოსანთა და მიწათმოქმედთა გარდა, სოფი სხვა ფენაც უნდა წარმოქმნილიყო. ერთ-ერთ ასეთ ჯგუფს უფრო მეომრები წარმოადგენდნენ. ამ შემთხვევაში მეომართა ვარკვეულ მუდმივ ჯგუფთან — ე. ი. სამეფოს და დედაქალაქის დაცივისათვის საჭირო ძალასთან გვაქვს საქმე. ეს არაა სამეფოს

მთელი შესაძლებლობა, რომელიც იქმნება ერთდროულად. სტრახონის სიტყვით „რომ ეთქვათ „როდესაც ჩამოვარდება მღელვარება“.

მუდმივი რაზმების არსებობას გულისხმობს დიდი მცხეთის საფორტიკაციო ნაგებობანი. კვლავ უნდა შევიხსენოთ, რომ მიუხედავად იმისა, რომ არტაგმა მოზაღება ვერ მოასწრო, დიონისი-ცნობით, აკროპოლისში მცველი ჯარი იოვია. ბუნებრივია, ვივალისხმოდ ასეთი რაზმები სხვა ციხე-სიმაგრეებშიაც. ჩვენ გვაქვს წერილობითი წყაროების მითითებანი „მონასპის“, ე. ი. მეფის საკუთარი გვარდიის შესახებაც. ეს ჯგუფი, ასე ეთქვათ. პროფესიული მეომრებისა გაჩენილია მეომარ-მიწათმოქმედთა დაშლის გზით. რა თქმა უნდა, ეს არის ერთადერთი გზა. ქართული საისტორიო წყაროები იცნობენ დაქირავებულ ჯარსაც. ძვ. წ. IV—III საუკუნეებისათვის. ასევე, სტრახონთან შემონახულია ცნობა სკითებისა და სარმატების ვადმოყვანის შესახებ და ა. შ., ერთის სიტყვით, სხვადასხვა რიგის წყაროები, ჩვენის აზრით, დამაჯერებლად წარმოგვიდგენენ მეომართა ახალი ფენის არსებობას მცხეთაში.

მნიშვნელოვანი ნაწილი ამ ფენისა წარჩინებულია წრიდან არის მოსული და, ბუნებრივია, მას უპირატესი მდგომარეობა აქვს სპაშიაც. მაგალითად: როგორც ზემოთ აღინიშნა, აკად. გ. წერეთელმა ყურადღება მიაქცია იმას. რომ არმაზის ორენოვან წარწერაში ეზომსმოძღვარი იოლმანგანი მრავალ გამარჯვებათა მოპოვებელი ჩანს, ე. ი. მხედართმთავრობაც მიეწერება მას. ამ აზრს იზიარებს პროფ. კ. გრიგოლია. როდესაც ამტკიცებს, რომ „ანტიკური ხანის ქართლის სამეფო კარზე სპასპეტი ეზომსმოძღვარი სხეულითაც ყოფილა ცნობილი. სპასპეტი ანუ მხედართმთავარი არის „მეფის წინაშე“ მას, ერთი მხრით, ლაშქარი ემორჩილება, ხოლო, მეორე მხრით, ის ერისთავთა უფროსად ჩანს („მთავრობით განაგებდის ერისთავთა ზედა“)“⁷⁴. ეს, რა თქმა უნდა, იმას არ ნიშნავს, რომ მხედართმთავრობა მეფეს არ ეკითხება. პირიქით, ცნობა იმის შესახებ, რომ „სპასპეტი იყო შემდგომად დევწინაშემეფისა, მთავრობით განაგებდის ერისთავთა ზედა“.

68 ს. ჯანაშია, აღრული ფეოდალიზმი, შრომები II, თბ., 1952, გვ. 166—167.
69 გ. მეღვიველი, დასახ. ნაშრომი, გვ. 155.
70 სტრახონი, გეოგრაფია, XI, III, 3.

71 სტრახონი, იქვე, XI, III, 3.
72 სტრახონი, გეოგრაფია, XI, III, 6.
73 სტრახონი, იქვე, XI, III, 3.
74 კ. გრიგოლია, ახალი ქართლის ცხოვრება, თბ., 1954, გვ. 18—19.

ჩვენის აზრით, მკაფიოდ მიუთითებს მეფის მდგომარეობასაც და უფლებასაც. ამ თვალსაზრისით მნიშვნელოვანია გავითვალისწინოთ ისიც, რომ ომში დაღუპული ჩანს ბერსუმა პიტიახში; წარწერა ცნობილი მეფის წულის ამზასპის უცხო მხარეში დაღუპვის შესახებ და თანაც მითითებულია, რომ მას ახლდა ჭაიი — ქვეითიც და მხედარიც, მოსული პართელეთთან საბრძოლველად; არმაზის ერთენოვან წარწერაში პიტიახში შარავასი მოგვიხრობს დიდ გამარჯვებთა შესახებ; ამ რიგში ჩანან იბერთა პეგემონები და სხვ.

ამრიგად, მეომრობა და განსაკუთრებით მხედართმთავრობა წარჩინებულთა პრივილეგიის საგნად იქცევა. ამ ფენის მეთაურს, როგორც არმაზის წარწერებიდან ირკვევა სამეფო მეურნეობის გამგებლობაში შეიძლება ეკისრებოდეს, სამეფო გვარდიის მეთაურობაც და მხედართმთავრობა შორეულს ადგილებშიაც კი; ე. ი. „შესაძლოა ექიროთ როგორც სამხედრო, ისე საერო სახელმწიფო თანამდებობანი“⁷⁵.

ამრიგად, ძვ. წ. IV—III საუკუნეებიდან მაინც მცხეთაში დადასტურებული ვითარების განხილვა წერილობით წყაროთა შუქზე საფუძველს გვაძლევს ვივარაუდოთ, რომ სამხედრო-სამოხელეო არისტოკრატია დიდ როლს თამაშობდა ანტიკური ხანის ქალაქის და საერთოდ ქვეყნის პოლიტიკურ ცხოვრებაში⁷⁶.

მიწათმოქმედთა დაშლის პროცესი, როგორც ჩანს, შემდეგ კიდევ უფრო გაღრმავდა. ამ პროცესს ხელს უწყობდა რკინის დამუშავების შემდგომი გაუმჯობესება. ახალი იარაღის შექმნა ყველას არ შეეძლო, ხოლო ვინც ახერხებდა მას, ის კიდევ უფრო ავითარებდა თავის მეურნეობას. ძვირი იყო რკინის საომარი იარაღიც. ამასაც მდიდრები და წარჩინებულები თუ შეიძენდნენ. ამრიგად, მძაფრი ეკონომიური საფუძველი სულ უფრო და უფრო შლიდა ადრინდელ მიწათმოქმედ-მეომარს ახალ სოციალურ ძალებად⁷⁷, რომელთაგანც ერთ-ერთ დიდად მნიშვნელოვანს დედაქალაქობის მცხეთაში მეომრები წარმოადგენდნენ. როგორც ირკვევა, ეს ფენა არც წარმოშობით იყო ერთგვაროვანი და არც სოციალურად.

ამრიგად, მცხეთასა და მის ძველ უბნებში განხორციელებული არქეოლოგიური კვლევა-ძიება საფუძველს ქმნის ქართლის სამეფოს ძველი დედაქალაქის მცხოვრებთა შორის ვივარაუდოთ სხვადა-

სხვა სოციალური ფენები, რომლებიც წარმოადგენენ არსებითად ახალს, ქალაქის ცხოვრების განვითარების კვალდაკვალ შექმნილ სოციალურ ჯგუფებს, გაერთიანებულს „მშვიდობიან მოქალაქეებად“.

არქეოლოგიური მასალების საფუძველზე ამათ შორის გამოირჩევიან: ა) ხელოვნები, სახელდობრ: მეთეთუნენი (მეჭურჭლენი, მექვევრენი, მეკრამტენი, მეაგურენი), ქვიითხურონი, კვერთხითხურონი, ხითხურონი, ოქრომქვედენი, ზარაფხანის ოსტატნი, ჭიქის მოქმედნი, წამწერელნი, „რკინის კაცები“ ანუ სარკინელნი, ხიდის გამდებნი, მეწყალსადენენი და ა. შ.; ბ) ვაჭარნი; გ) სამეფო გვარეულობის წევრები და სხვა წარჩინებულნი (მათ შორის: პიტიახში, ეზოაშობილვრები, სამეფო კარისა და პიტიახში ოჯახის წევრები, მსხვილი მიწათმფლობელნი და მონათმფლობელნი და ა. შ.); დ) სამხედრო-სამოხელეო არისტოკრატია; ე) ქალაქის მცხოვრებთა მნიშვნელოვან ნაწილს წარმოადგენდნენ ციხე-სიმაგრეთა მცველი რაზმები და უფრო მრავალრიცხოვანი მონები; ვ) მნიშვნელოვანი როლი უნდა შეესრულებიათ ქალაქის ყველა უბანში და, საერთოდ, ქალაქში, კულტის მსახურთ.

არქეოლოგიური მასალების გაცნობა სიანტერესოდ აყენებს საკითხს ძველი დედაქალაქის მოსახლეობის ეთნიკური შედგენილობის შესახებაც. საამისო მითითებები, როგორც ცნობილია, დიდი ხანია დროდადრო იჩენს თავს ძველ დედაქალაქში. პირველი ცნობა უცხოელთა მცხეთაში გამოჩენის შესახებ დატულია მცხეთის პირველ წარწერაში, რომელიც 1867 წელს აღმოჩნდა და რომელსაც ახ. წ. 75 წელს მიაკუთვნებენ. ახლა ჩვენი მიზნისათვის მნიშვნელოვანია იმის მითითება, რომ წარწერის მიხედვით ირკვევა რომაელთა განსაზღვრული მასის ყოფნა ძველ დედაქალაქში. უფრო გვიან დედაქალაქის ტერიტორიაზე ებრაული ეპიტაფიები აღმოჩნდა, ე. ი. უნდა ებრაელთა ეთნიკური ჯგუფის არსებობაც ვივარაუდოთ მითი-

75 ს. ჭანაშვილი, საქართველოს ადრინდელი ფეოდალიზაციის გზაზე, თბ., 1949, გვ. 199.

76 გ. მელიქიშვილი, საქართველოში კლასობრივი საზოგადოებისა და სახელმწიფოს წარმოშობის საკითხები, გვ. 182.

77 შ. მესხია, სიმონ ჭანაშვილი, თბ., 1950, გვ. 62.

თებულ აღმოჩენათა მიხედვით (შდრ. მცხეთის მეორე და მესამე წარწერა). ჯერ კიიიუ 1884 წელს ლ. ხელოსანი მცხეთის მეორე წარწერის გამოცემასთან დაკავშირებით აღნიშნავდა, რომ მცხეთაში ძველად ცხოვრობდა ბებრი ებრაელი, რომელთაც ეხანაგლთბებულო კვარტალი ეკავათ⁷⁰. როგორც წარწერიდან ირკვევა, ჩვენ საქმე გვაქვს არა ერთადერთ ებრაელთან, ამ შემთხვევაში იოსებ ბარ ჰაშანთან, არაოა შესაძლოა. საიბროდ, მის ოჯახთან. საბნის მითითებას გვაძლავს იოსებ ბარ ჰაშანის ძმის შალღუმან მოხსენება მეთათბულ არქივში.

1923 წლის სამთავროს გელზე აღმოჩენილი ბრძნული წარწერა, რომელიც მხარგრატულავისისა და ხართოპოლიტანს და მის მღვდლის ეპიტაფიის წარმოდგენს. მიუთითებს უსიბოლოა ეპიტაფის საფუძველზე მოქმედის უპაწიში. ჩვენ შესაძლოა ვთქვათ ეპიტაფი ადგილნიშნა, რომ მხარგრატოლოლოცი დაეხა თაგხა და მის მფოლოცს. როგორც ჩანს, ადგილობრივი მფიღარო მიიწინეს. მფარამ ახალიწმს ბრძნვე ესხვა უცხოელებს⁷¹ და გამვლელებს. გ. ბ. ყოცხო ცოშვა წარმომადგენლობის წინაშე და ათარა. ბლოლოც ზეოთა დაეხა. ამ წარწერიდანაც კარგად ჩანს, უცხოელოა მცხეთაში ბლოტირა ბრძნარო ჩვეულებრივი ჩანს. რომ არსეოლოა საბრძნვე არაქართული მიჯილოებულის დასაფლოვებისა იდგარობრივთა მამარბებში. ეს კა საბრძნარო ბრობითა მოსულ ლეხოელებს არ გულბსმოხს; საქმე გვაქვს გარკვეულ ეთნიკურ ეკულთან ან მეორე კოლონიასთან, რომელსაც მფიღთა ან მისი ერთ-ერთი უბანი მფიღმიე საეხლო-რებელ იდგარად მიიჩნდა. საბმისო მითობა „წმითა ნინოს ცხოვრებაშიაც“ შემოიწანა. ეს ძეგლი მცხეთაში ებრაელთა დიდი კოლონიის არსებობას გვაგარაუდებინებს⁷².

მესამე უცხო ეთნიკური ერთეულის სიბარბეობებოი მასალები შედარებით გვიან აღმოჩნდა. 1940 წელს სამპოტიხმო უბნის გათბრებისას აღმოჩენილმა ბრენოვანმა და ერთენოვანმა წარწერებმა (მეცხრე და მეთათ წარწერები) დააყენა საკითხი მცხეთაში აღმოსაფლორი ეთნიკური ერთეულის გარკვეული როლის შესახებ.

⁷⁰ Д. А. Хвольсон. Надгробная надпись из Мухета... стр. 129.

⁷¹ Шдр. С. Н. Еремкин. Различные походы в древней Армении; ВДН, № 3, 1923, стр. 25.

⁷² შდრ. ა. იფაქიძე, მცხეთა-ქართლის საეხვის ძეგ-

ეროვნული სიბრელე ასე დაწინაურებულა ქალაქისათვის, თანაც ფართოდ გაშლილი ვაჭრობისა და საგარეო ურთიერთობის პირობებში, რასაც ძლიერ უწყობდა ხელს მცხეთაზე შებმული ცნობილი საეპიო მაგისტრალეზი, საესებით ბუნებრივად უნდა მივიჩნიოთ.

მცხეთის ეპიგრაფიული ძეგლები წარმოადგენენ, ცხადია, მნიშვნელოვან არქეოლოგიურ მონაპოვრებს დედაქალაქის მცხოვრებთა ეთნიკური სიბრელის საევენებლად, მაგრამ საბმისო სხვა მითობებაცა გვაქვს.

მინის მრავალწანხვა საბეკდათა შესწავლისას პროფ. მ. მაქსიმოვა, როგორც ვნახეთ, აყენებდა საკითხს ამ ნაწარმის ადგილობრივ ჩაწინების შესახებ და შესაძლებლო მიიჩნედა სათანადო საელოსონოვში ადგილობრივ მეკიდრ ხელოსნებთან ერთად ბერამენ ქვისმკრელებსაც ემუშავებთანლოგიურ, ჩვენის აბრით, საემაოდ დასაბუთებული მოსაზრება არის ვამოქმედული ოქრომედეგ ხელოსანთა ზოგიერთი სხვა წრის მიმართაც. თანაც ეს სურათი დამახასიათებელი ჩანს, როგორც ვნახეთ, მინის მრავალწანხვა საბეკდათა ვაჭრელების დროიდან (დაახლოებით ძვ. წ. IV საუკუნიდან მინც).

დედაქალაქის მცხოვრებთა ეთნიკური შემადგენლობის შესწავლისათვის ფრიად მნიშვნელოვანი უნდა გამოდგეს პალეოანთროპოლოგიური კვლევის შედეგები, მაგრამ დღემდე განხორციელებული ანალიზები, მოუხდავად მათი საერთოდ დიდი მნიშვნელობისა, ახლა ჩვენთვის საინტერესო ხანისთვის საყრდენ მასალას არ გვაძლევენ⁷³.

როგორც ვნახეთ, არქეოლოგიური მონაპოვრების მიხედვით შესაძლებელი ხდება ქართელებს გარდა დედაქალაქობის ხანის მცხეთაში ვაჭარბოთ ბერძენო მამელების, სპარსელებისა და ებრაელების მცირე ჯგუფები მასი. თუ იმასაც ვავითვალისწინებთ, რომ წარწერებში დადასტურებულ ზოგ სახელს ოსურ სამყაროს უკავშირებენ, მაშინ ბუნებრივია, ოსებიც ვიგულისსებოთ. ეს ხუთი უცხო ეთნიკური ელემენტი ჩანს დედაქალაქობის ხანის მცხეთაში არქეოლოგიური მასალის მიხედვით.

⁷³ ლედაქალაქი, თბ., 1959, გვ. 111; იქვე ლიტერატურა ამ საკითხზე.

⁷⁴ М. Г. Абдушелишвили, К палеоантропологии Самтаврского могильника, Тб., 1954, стр. 111—113.

ასეთ ვითარებაში, ბუნებრივია, წერილობითი წყაროებშიც გავითვალისწინოთ. როგორც ცნობილია. საკურადღებო მასალა დაცულია ქართულ საისტორიო წყაროებში. ოსების გადმოყვანა. თურქთა თუ ბუნებრივად დამეგობრება და გაყვანა „ყოველთა ქალაქთა შინა“ (სპარსთა თავდასხმის დასახვედრად მზადებასთან დაკავშირებით „სადათაჲ ვინა მივიდის ძვრის-მოქმედთაჲან სახერქმეთით, გინა ასურით ოტებულნი, გინა ხაზარეთით. ყოველივე დაიმეგობრიან ქართველთა შემწეობისათვის სპარსთა ზედა“; ქართლს მოადგენ „იერუსალიმით ოტებულნი ურიანი“ და მოითხოვენ მცხეთელთა მამასახლისისაგან ქვეყანა. უცხოური ფენა ჩანს მცხეთაში და საერთოდ ქართლის სამეფოში). ამრიგად, ძველი დედაქალაქის მცხოვრებთა ეთნიკური სიჭრელი არ არის დამახასიათებელი მხოლოდ ახ. წ. დასაწყისისათვის, როდესაც იწყება იბერიის ხელახალი გაძლიერების პროცესი და იგი კვლავ ძლიერი პოლიტიკური ერთეული ხდება⁸². ქართული საისტორიო წყაროები, როგორც ვნახეთ. უკვე ძვ. წ. IV საუკუნეში გულისხმობენ მცხეთაში სხვადასხვა ტომთა წარმომადგენლებს. ამ ხანიდან იბერიის გაძლიერებას კიდევ უფრო უნდა გავიმარჯვრობოთ იბერიის არაქართველი ეთნიკური მასა სამეფოში და, შესაბამისად, მცხეთაშიც.

უკანასკნელ ხანებში ამ საკითხს ვრცლად შევხვო გ. მელიქიშვილი, რომელმაც აღნიშნა, რომ „ძვ. წ. ა. III საუკუნე — უცილებლად ქართლის (იბერიის) სამეფოს ძლიერების ხანაა. როგორც ქართული, ისე ძველი ბერძნული წყაროები მოწმობენ, რომ ამ ხანაში სავარაუდოდელია მცხეთის ხელისუფალთა ძალაუფლების ძალზე დიდ ტერიტორიაზე განვრცობა. სახელწოდება „იბერია“ ანტიკური ხანის წყაროებში თავიდანვე გზას იკვლევს, როგორც ერთი გარკვეული პოლიტიკური სახელწოდება, რომელიც ეთნიკურად ერთგვაროვან მოსახლეობას როდი გულისხმობს... იბერიის მთისა და ბარის მოსახლეობა ცხოვრების წესითაც და, როგორც ჩანს. ეთნიკურადაც განსხვავდებოდა ერთმანეთისაგან“⁸³. ამით გარდა, გ. მელიქიშვილის მიხედვით, იბერთა მეთის ხელისუფლება ვრცელდებოდა სხვაგვარად: „წამყვანი აქ აღმოსავლურ-ქართული ელემენტის იყო, მაგრამ მის გარდა აქ ბევრი სხვა ტომიც შედიოდა — დასავლურ-ქართული წარმოშობის ტომები, სამხრეთის ცალკეული ურარტული და სკვითური-კიმერიული ტომები, აღმოსავლეთ საქართველოს მთიანეთის „სკვითური-სარმატული“ (ე. ო. ჩრდილო-კავკასიური და, შეიძლება, აგრეთვე ჩრდილო-ირანული) ტომები“⁸⁴.

ეთნიკური სიჭრელის შესახებ საუბარი ჩვენთვის საკმარისად საფუძვლიანი გვეჩვენება. ოღონდ. შესაძლოა დამატებითი მასალა იყოს საქირი საქართველოს მიწა-წყალზე გარეუბ ტომების სიჭრელის დასადგენად. არქეოლოგიური აღმოჩენების საფუძველზე შესაძლებელი ხდება ვივარაუდოთ სკვითურ მემკვიდრეობის მსოფლიო ცალკეული ჯგუფების გამოჩენა ძვ. წ. VII—V საუკუნეებში და არა ტომებისა. რადგან ე. წ. სკვითური კომპლექსები საქმოდ იშვიათად ჩნდება ადგილობრივი ზღვა მასალის გვერდით. შესაძლოა ეს გარკვეული პირობით გადმოყვანილი მემკვიდრეობა და ფარნავაზისა და ქუჩის მიერ ამ მიმართულებით გადაღებული ნაბიჯები აღრიხნდელი ტრადიციის გავრცელებადაც კი შეიძლება მივიჩნიოთ.

მცხეთაში მრავალ ენაზე საუბარი ეთნიკური სიჭრელის მომსახურებელი იყო. არქეოლოგიური აღმოჩენები გვიჩვენებენ, როგორც ვნახეთ. რომ მცხეთაში ჭრჭერობით მხოლოდ ბერძნული. ებრაული და არამეული წარწერებია აღმოჩენილი. „მეფეთა ცხოვრებაში“ დაცული მითითების მიხედვით „იზრახებოდა ქართლსა შინა ექუსი ენა“⁸⁵; ეს ცნობა, როგორც ჩანს, სიმიელი წყაროდან მომდინარეობს; ყოველ შემთხვევაში, დედაქალაქის ტერიტორიაზე უკვე აღმოჩენილია ეპიგრაფიკული ძეგლები სამ ენაზე, იმ ხუთ არაქართულ ენათაგან, რომელიც „იზრახებოდა ქართლსა შინა“.

ცხადია, უცხოური დამწერლობა და ენა ქალაქის (და სამეფოს) მმართველი წრეებისათვის უნდა ყოფილიყო უფრო მისაწვდომი. ერთი, შედარებით ცოტა გვიანდელი ცნობა გვაფიქრებინებს, რომ სამეფო კარზე მთარგმნელებიც უნდა ყოფილიყო. ამას მიუთითებს, ჩვენის აზრით, სეფე ქალის შროშანას წმინდა ნინოსათა შებენდრის ეპიზოდი. წმინდა ნინოსთან, რომელიც ძველ ციხეყოფილთან ახლოს. მის მიერვე გამოჩენიულ ადგილას ექვისი დღე ლოცულობდა „მოვიდა სეფე ქალი ერთი, სახელით შროშანა და იხილა იგი ხესა მას ქუეშე: განკვრდა და მოიყვანა

ცხადია, უცხოური დამწერლობა და ენა ქალაქის (და სამეფოს) მმართველი წრეებისათვის უნდა ყოფილიყო უფრო მისაწვდომი. ერთი, შედარებით ცოტა გვიანდელი ცნობა გვაფიქრებინებს, რომ სამეფო კარზე მთარგმნელებიც უნდა ყოფილიყო. ამას მიუთითებს, ჩვენის აზრით, სეფე ქალის შროშანას წმინდა ნინოსათა შებენდრის ეპიზოდი. წმინდა ნინოსთან, რომელიც ძველ ციხეყოფილთან ახლოს. მის მიერვე გამოჩენიულ ადგილას ექვისი დღე ლოცულობდა „მოვიდა სეფე ქალი ერთი, სახელით შროშანა და იხილა იგი ხესა მას ქუეშე: განკვრდა და მოიყვანა

82 გ. მელიქიშვილი, დასახ. შრომა, გვ. 148.
83 იქვე, გვ. 142.

84 გ. მელიქიშვილი, დასახ. ნაშრომი, გვ. 146.
85 ქართლის ცხოვრება, I, გვ. 89.

ბერძულად მეტყველი დედაკაცი, და ჰქითხა ჯღა მისი; ხოლო წმიდამან ნინო აუწყა და უთხრა ყოველი გზა და საქმე მისი⁸⁶. აქ ენა მეცნიერის მოშველიების (ე. ი. შესაძლოა ასეთი ინსტიტუტის არსებობის) გარდა ისიცაა საყურადღებო, რომ სეფე ქალმა ბერძნული არციის; შრომანას, როგორც ჩანს, სომხური ცარას ცოდნა. თორემ ბერძნულად მეტყველი დედაკაცი არ დასაქირდებოდა, რაკი „წმიდა ნინო მეცნიერი იყო მკირედ ენასა სომხურსა⁸⁷. არ სცოდნია სეფე ქალს არც ებრაული. თორემ ნინო, რაკი „ზრახვოდა... ერთა ებრაულითა“⁸⁸ შრომანას გააგებინებდა. მცხეთაში ხომ „ჰქითხა წმიდამან ნინო დედაკაცა ვისმე ჰურბასა“⁸⁹.

აქ ჩვენის აზრით. მეტად საყურადღებო დეტალები ირკვევა. სამეფოს მეთაურმა უცხოელთან ურთიერთობისათვის ბერძნულსა და არამეულს ფართოდ იყენებენ, მაგრამ ეს ოფიციალური დოკუმენტების ენა არ არის მიღებული მათს ოჯახებში და სამეფო კარშიაც კი. მით უფრო მიუწვდომელი უნდა ყოფილიყო საერთაშორისო ურთიერთობის ენები მდაბიო მოქალაქეობათვის. ამ მხრივ თითქოს განსხვავებულ ვითარება ივარაუდება მეზობელ სომხეთში. ახ. წ. III—IV საუკუნეებში იქაური საზოგადოების ზედა დენა, როგორც ირკვევა. სარგებლობდა ბერძნული დამწერლობითაც და ბერძნულ ენითაც კი⁹⁰ გამოირკვეულია ამასთანავე, რომ სამეფო კანცელარიის ენას ქალაქთა მმართველობის დარგშიაც ახ. წ. III—IV სს. ბერძნული წარმოადგენდა⁹¹. შრომანას მაგალითი მიგვიჩვენებს, რომ მაშინდელი ქართლის მესვეურთა ფენასაც კი ამ ზომამდე არ განუცდია ბერძნული (საერთოდ უცხოური) გავლენა და ამ ფენის ზოგ წარმომადგენელს ქართულის მეტი არა ცოდნია რა.

ზემოთ აღნიშნული საფუძველს გვაძლევს სამეფოში საქმის ნამდვილი ვითარების უფრო გამომხატველად მივიჩნით „ქართლის ცხოვრების“ ბროსესეული, მარიამისეული, ფლავიანდისეული და ბარათაშვილისეული ნუსხები, რომლებშიც „მეფეთა ცხოვრების“ სპათანადო ადგი-

ლი ასე იკითხება: „ესე ენანი იცოდეს ყოველთა მეფეთა ქართლისათა“. სხვა არა იყოს რა შრომანას შემთხვევა ამასვე გვიჩვენებს. მეფეებს, რა თქმა უნდა, ოფიციალური დოკუმენტების ენაც უნდა სცოდნოდათ და საჭირო შემთხვევაში ენამეცნიერიც უნდა ჰყოლოდათ.

ამრიგად. ის გარემოება, რომ მცხეთისა და მისი უბნების გათხრობის არაქართული წარწერებია აღმოჩენილი, ქართული ენის გავრცელების საწინააღმდეგოდ არ გამოდგება. აქად. ს. ჭანაშია ამ საკითხის განხილვისას ერთ ისტორიულ ანალოგს მიუთითებდა. როგორც ცნობილია, V საუკუნის ქართლში ფართოდ იყო გავრცელებული ქართული დამწერლობა და მოგვეპოვება იმ ხანის ბრწყინვალე მხატვრული ნაწარმოებიც კი — „მარტვილობა შუშანიკისი“ და ცნობილი ეპიგრაფიკული ძეგლი — რელიეფურად ამოკვენილი წარწერა ბოლნისისა. მეორე მხრივ კი, იმავე ხანაში გვაქვს პიტიახშის სახელობითი საბეჭდავი, რომლის წარწერაში, ისევე, როგორც არმაზისხევის ბილინგვაში, პირდაპირ არის ნათქვამი, რომ ბეჭდის თვალზე გამოსახული ქართველთა პიტიახშია, მაგრამ თვით წარწერა ბერძნულია. ეს ფაქტი იმას უნდა მიუთითებდეს, რომ V საუკუნეშიც ქართლის სამეფო ოფიციალური დოკუმენტების ენა უცხოურიც შეიძლება ყოფილიყო.

შესაძლოა პიტიახშის (უჩას. არშუშას) სახელობითი ბეჭდის ბერძნული წარწერა ამ თანამდებობის პირის ხელის გასათვალისწინებლადაც გა მოდგეს. საამისო საფუძველს ქმნის ის გარემოება, რომ პიტიახშთა სახელობით საბეჭდავებზე საერთოდ ბერძნული წარწერებია ამოკვეთილი. ასეა ზოგადად იმ ხანაშიაც კი, როდესაც იქმნება ქართული დამწერლობის ბრწყინვალედ შესრულებული ძეგლი — ბოლნისის ცნობილი წარწერა, დათარიღებული V საუკუნის უკანასკნელი წლებით. ქართული საისტორიო წყაროები კარგად ადასტურებენ, რომ ეთნიკური სიჭრელე საერთოდ იყო დამახასიათებელი ქართლის ქალაქების მოსახლეობათვის ანტიკურ ხანაში. ამ მხრივ საყურადღებო მითითება გვაქვს ურბნისის შესახებაც. როგორც ცნობილია, ურბნისის ეთნიკურ სიჭრელეს არქეოლოგიური მასალებიც, კერძოდ არამეული წარწე-

⁸⁶ ქართლის ცხოვრება, I, 1955, გვ. 93.

⁸⁷ ქართლის ცხოვრება, I, 1955, გვ. 85.

⁸⁸ ვახუშტი, ისტორია, გვ. 60.

⁸⁹ ქართლის ცხოვრება, I, გვ. 89.

⁹⁰ К. В. Тревер, Очерки по истории культуры древней Армении, I, 1953, гл. 240.

⁹¹ Г. Х. Саркисян, Из истории городской обихи в Армении. ВДН, № 3, М., 1955, гл. 55.

რის ფრაგმენტის აღმოჩენაც მიუთითებს. ასეთივე სურათი ჩანს უჯარამშიაც, თბილისშიაც და კიდევ უფრო პირდაპირი წერილობითი და არქეოლოგიური მითითებები გვაქვს შავი ზღვის სანაპირო ზოლის ანტიკური ხანის ქართული ქალაქების მოსახლეობის ეთნიკური შედგენილობის წარმოსადგენად. როგორც ცნობილია, ამ მხრივ საქმად დაწვრილებებითი ცნობებია შემონახული კლასიკურ წყაროებში. ე. ი. ეთნიკური სიჭრელე ანტიკური ხანის საქართველოს ქალაქების ერთ-ერთი მკაფიოდ დამახასიათებელი ნიშანი ჩანს; შესაძლოა, უფრო მკაფიოდ დამახასიათებელი ვიდრე ეგეოსის ზღვის სამყაროს ქალაქებისათვის. აქ ეს თავისებურება გაეკასის მოსახლეობის რთული ეთნიკური შედგენილობით ჩანს შეპირობებული. თავის მხრივ, ეს უკანასკნელიც კი გარკვეულ მითითებას გვაძლევს ანტიკური ხანის საქართველოს საქალაქო ცხოვრებაში ადგილობრივ მკვიდრთა მიერ შესრულებული როლის შესახებაც.

როგორც ვხედავთ, არქეოლოგიური აღმოჩენები საფუძველს ქმნიან ქართლის სამეფოს მონათმფლობელური ხანის ქალაქების სოციალური ცხოვრების სურათი წარმოვიდგინოთ უფრო მკაფიოდ. ვიდრე ხერხდებოდა ეს წერილობითი წყაროების ანალიზის საფუძველზე. სხვაგვარად რომ ითქვას, ჩვენის აზრით, არქეოლოგიური საფუძველი გაუჩინდა „ერის“ სოციალური დიფერენციაციის გზას. გამოკვლევულს წერილობითი წყაროების ახლებური ანალიზის შედეგად.

ასლა, არქეოლოგიური მასალის განხილვის შემდეგ, შეიძლება მოიხაზოს ქართლის სამეფო ძველი დედაქალაქი და შეიქმნას გარკვეული წარმოდგენა საქალაქო ცხოვრების შესახებ.

მცხეთა ქალაქი და, საერთოდ, ქართლის სამეფოს მონათმფლობელური ხანის ქალაქების აღმოცენება კანონზომიერი გავრძელება ჩანს გვიანბრინჯაოს და რკინის ფართოდ ათვისების ხანის განვითარებული და ხშირი მოსახლეობების ცხოვრებისა. ქართლის ქალაქებში და მათ შორის მცხეთაშიც ცხოვრება დედაქალაქობის ხანაში არც დაწყებულა და ამ ხანის დასასრულს არც შეწყვეტილა. მცხეთაში მაინც ხშირი და დამოუკიდებელი მოსახლეობები ძვ. წ. II ათასწლეულის დასაწყისიდანვეა საკუთარსებებელი. ამ მხრივ ქართლის ქალაქები და, კერძოდ, მცხეთა მკაფიოდ განსხვავდება მის თანატოლ რიგ ქალაქთაგან, მაგ., ოლვიისა-

გან. ზომელმაც ცხოვრება დაწყო ძვ. წ. VI საუკუნეში, როდესაც იქ ბერძნები დასახლდნენ, და შეწყვიტა არსებობა ახ. წ. IV ს-ში. როდესაც შეწყვიტა არსებობა საგარეო ფაქტორმა⁹². ეს იმას ნიშნავს, რომ ქართლში საქალაქო ცხოვრება ადგილობრივ ნიადაგზე აღმოცენდა. საგარეო ფაქტორები, რა თქმა უნდა, ზეგავლენას ახდენდნენ ქართლის სამეფოს საქალაქო ცხოვრებაზე, მაგრამ არც ერთ საფეხურზე არ განსაზღვრავდნენ მას. ამიტომ არის, რომ ბევრი რამ უცხოური, ადგილობრივი ტრადიციების შესაბამისად ვაღამუშავებული და, შეიძლება ითქვას, მასთან შეგუებულ ჩანს. როდესაც ქართლის მონათმფლობელური ქალაქების არქეოლოგიურ ძეგლებს ვეცნობით, იგონება ე. წ. ანტიკურობა. მაგრამ არა რომაული, არა ბერძნული და არც ელინისტური. ქართლის ქალაქების და, პირველ რიგში, მცხეთის არქეოლოგიური ძეგლები მიითითებენ, რომ ელინისტური კულტურა არ აღმოჩნდა არსებითად უცხო მცხეთის დედაქალაქობის ხანის ქართლის ქალაქებისათვის. ამიტომაც არ გაძნეოდა ამ კულტურის ვაღამუშავება — მისი ქართულ ტრადიციებთან შეხამება. საკმარის მრავალი არქეოლოგიური მონაპოვარი საფუძველს გვაძლევს მონათმფლობელურ ხანაზე ნაწილობრივ მაინც ვაიერცხოლო. ადრეფეოდალური ხანის საქართველოს დასახლავთებლად, გიორგი ჩუბინაშვილის მიერ გამოთქმული შემდეგი მოსაზრება: „საქართველო იდგა კულტურულად იმ სახელმწიფოთა მწყობრივ, რომელიც პირველობდნენ და ტონს აძლევდნენ მსოლიო კულტურას“⁹³. პირველ ყოვლისა ითქმის ეს ქართლის ძველი დედაქალაქის მცხეთის შესახებ და, საერთოდ, ქართლის ქალაქების შესახებაც. რადგან, როგორც წერილობითი წყაროები და არქეოლოგიური ძეგლები გვარწმუნებენ, დიდი მცხეთის ისტორია არსებითად ქართლის სამეფოს ისტორიაა. არქეოლოგიურ მონაპოვართა გაცნობა გვიჩვენებს, რომ მცხეთის დედაქალაქობის ხანას თითქმის ათასი წლით უსწრებდა ძველი თემური ცხოვრების დაშლის პროცესის დასაწყისი. ამ პრო-

⁹² А. М. С л а в и н, Отчет о раскопках Ольвии в 1935 и 1936 гг. Ольвия, I, Киев, 1940, стр. 49.

⁹³ გ. ჩუბინაშვილი, ქართული ხელოვნების ისტორია, თბ., 1955, გვ. 7.

ცნის შემდგომმა გაღრმავებამ გვიან ბრინჯაოს და რკინის ფართოდ ათვისების ხანაში, ქართლის ტერიტორიაზე მსხდომი ტომების ცხოვრების დაწინაურებას შეუწყო ხელი და აქაც, როგორც ჩანს, ეკონომიური წარმოების გაზარე პირველ ნაბიჯს წარმოადგენდა წარმოების ვაძლიერება და განვითარება მონური შრომის საფუძველზე⁹.

არქეოლოგიური მასალებისა და წერილობითი წყაროების მითითებითა საფუძველზე შეიძლება დავასკვნათ, რომ ანტიკური ხანის ქართლის სამეფო განვითარებული საქალაქო ცხოვრებით ხასიათდება. ამ მხრივ პირველ რიგში გამოირჩევა ქალაქი მცხეთა, რომელიც ჰერკერობით ყველაზე მეტს და, ყველაზე მეტრეტყველ არქეოლოგიურ მასალას გვაწვდის ელინისტური და რომაული ხანის ქართლის ქალაქთა და, საერთოდ, ქართლის სამეფოს ისტორიისათვის. აღმოჩენილი მასალები საფუძველზე შეიძლება ითქვას, რომ მცხეთის დედაქალაქობის ხანის საქართველოს ქალაქების ცხოვრება ქართლის და კოლხეთის მონათმფლობელთა ქალაქების ცხოვრებას. მცხეთის მაგალითზე შეიძლება ქართლის სამეფოს მონათმფლობელთა ქალაქთა შესახებ გარკვეული წარმოდგენა შეიქმნას. ვაიროყვს, რომ:

ა) ანტიკური ხანის ქართლის სამეფოს ქალაქები სავაჭრო-სახელმწიფო, სამეურნეო, ადმინისტრატორულ და სამხედრო-სტრატეგიულ ცენტრებს წარმოადგენს. გარკვეული ნაწილი ქალაქებისა (მაგ., უფლისციხე, მცხეთა) დედაქალაქობისა გამო სამეფოს პოლიტიკური ცენტრიც ყოფილა.

ბ) ქალაქი სამი უმთავრესი ნაწილისაგან უნდა ყოფილიყო შემდგარი: ა) საკუთრივ ქალაქი (შესაბამისი სახისა და დანიშნულების ნაგებობებით დასახლებული ტერიტორია); ბ) ციხესიმაგრეთა სისტემა და გ) გარეუბანი (ქალაქის სასოფლო რაიონი).

გ) ყოველ ქალაქს მისთვის დამახასიათებელი განლაგება, უზენაესად თუ ნაწილებად დაყოფა ემჩნევა. მცხეთა, მაგალითად, ორი ძირითადი ნაწილისაგან შედგებოდა. ძველი დედაქალაქის ამ ორი ნაწილის გამოყოფა ხაზად მდ. მტკვარია წარმოდგენილი. შესაბამისად, ქართული საისტორიო წყაროები მიუთითებენ, რომ მდ. მტკვრის მარჯვენა ნაპირზე იყო „არმაზით კერძი ქალაქი“, ხოლო მდ.

მტკვრის მარცხენა ნაპირზე — „მუხნარით კერძი ქალაქი“.

დ) ქართლის სამეფოს ძველი ქალაქები წარმოშობილია უძველეს მოსახლობათა განვითარების საფუძველზე. ამიტომ ერთ ქალაქად გაერთიანების შემდეგაც გრძელდება ცხოვრება მოსახლობათა მიხედვით, მაგრამ საქალაქო ვითარებაში ისინი ქალაქის უზენაესად აკრებდა და ყალიბდებოდა. ყოველ ქალაქს შეიძლება რამდენიმე ასეთი უბანი ჰქონდეს. მცხეთას, მაგალითად, შრავალუმნიანობა ახასიათებს. როგორც ვნახეთ, არმაზციხე, წიწიაშირი, სარკინე, საპიტიახეო, საკუთრივ მცხეთა, ჭვარცი, ზემო ავჭალა, მუხათ-გვერდ-ქარსანი, ქალაქი უბან-ქოლიანი, ნაქულ-ბაქევი და სხვ. დღე მცხეთის შემადგენელი უბნებია.

ე) ქალაქის უბანი სათანადო ზღვრით ან ციხით არის დაცული. უბნის ციხე-სიმაგრე ქალაქის გამაგრების სისტემის ნაწილია, ამიტომ მთიანი უბანზე ქალაქის ხელისუფლება ზრუნავს. მცხეთაში ასეთ მზრუნველობას, როგორც წყაროებიდან ჩანს, სამეფო ხელისუფლება ახსორციელებდა.

ვ) ყოველ უბანს დამახასიათებელი „სურთ-მოდერული სახე“ აქვს და შესაფერისი ნაგებობანიც. ასევე, ყოველ უბანს მეურნეობის, ხელოსნობის თუ სხვა საქმიანობის განსაზღვრული დარგები აქვს დაწინაურებული და, ამის მიხედვით, ისაზღვრება უბნის სახე. ქალაქის უბნებს საერთო ნიშნებიც აქვთ: საცხოვრებელი ნაგებობები გაშენებულია ზეგნებზე; სამაროვნები მოწყობილია დაბლობზე; საკულტო ადგილები გამოყოფილია მაღალბორცვებზე; მეურნეობები და სახელოსნოები — დაბლობზე (ვაკობზე); უბნები ერთიმეორესთან დაკავშირებულნი არიან ხიდებით (თუ ერთიმეორისაგან მდინარეები გამოყოფენ — შავ, მცხეთაში); თითქმის ყველა უბანს აქვს თავისი წყალსადენი, აბანო, ციხე-სიმაგრეები და ა. შ. უბნების მოსახლეობა შიგნითაც არის დიფერენცირებული — ამ მხრივ უბანი თავისებურ „ბატარა ქალაქს“ წარმოადგენს და გვაგონებს მის ოდინდელ დამოუკიდებლობას — ჩანს ადგილობრივი სინოკიზმის კვალი.

ზ) ქალაქის მოსახლეობა სოციალურადაც ჰერეულია და ეთნიკურადაც. ქალაქების ხელოსნურა წარმოების დაწინაურებას, მის სასაქონლო ხასიათს შეესაბამება ღრმად დიფერენცირებული ფენები ხელოსნებისა; ხოლო განვითარებულ სავაჭრო ურ-

⁹ Ф. Фигельс, Анти Дюринг, М., 1934, стр. 129.

თერთობასა და საერთოდ საგარეო ურთიერთობას — რთული ეთნიკური შედგენილობა. წარმოების ხასიათი ამ ქალაქებში მოსახლეობის სხვადასხვა სოციალურ ფენათა მკაფიოდ ჩამოყალიბებას და მათს მძაფრ ურთიერთდაპირისპირებას აპირობებდა. ასეთი დახასიათება უნდა გარეუბნის მოსახლეობაზედაც გავავრცელოთ. რადგან გათხრების მიხედვით კარგად იგრძნობა ქალაქისა და სოფლის განუყოფელი ერთიანობა ანტიკური ხანის ქართლში.

ყველაზე უფრო დიდი ქალაქი ქართლის სამეფოში მცხეთა იყო. იგი სამეფოს პოლიტიკური ცენტრი იყო და მას მაშინაც ღედა ქალაქი, ხშირად „დიდი ქალაქი მცხეთა“ ეწოდებოდა. შესაბამისად, მცხეთის ცხოვრებაში შეიმჩნევა რიგი ნიშნები, რომლითაც ის ქართლის სამეფოს ანტიკური ხანის სხვა ქალაქებისაგან გამოირჩევა. ასეთ გარეგნულ ნიშნებს შეიძლება მივაკუთვნოთ: ქალაქის სიდიდე, მოსახლეობის მრავალრიცხოვნება და განსაკუთრებული ეთნიკური სიჭრელე; ხელოსნური წარმოების. ვაკრობა-გაცვლა-გამოცელის და მეურნეობის შედარებით დიდი (სამეფოს მასშტაბის) თავმოყრა, რასაც სავაქრო მაგისტრალთა დიდი გზაჯვარედინიც აპირობებდა; ციხე-სიმაგრეთა რთული და ძლიერი სისტემა; საგანგებოდ აშენებული და გამაგრებული შიდა-ციხე; სამეფოს უზენაესი საკულტო ადგილები და თვით სამეფო რეზიდენცია.

მცხეთის ასეთმა მდგომარეობამ, შეიძლება ითქვას, განაპირობა არქეოლოგიურ ძეგლთა ისეთი კონცენტრაცია, რომ აღმოჩენილი მასალა თამამად შეიძლება არა მარტო მცხეთის, საერთოდ ანტიკური ხანის ქართლის სამეფოს საქალაქო ცხოვრებისა და თვით ქართლის სამეფოს ანტიკური ხანის ისტორიის გასაშუქებლად გამოვიყენოთ.

მცხეთის ასეთმა მდგომარეობამ, შეიძლება ითქვას, განაპირობა არქეოლოგიურ ძეგლთა ისეთი კონცენტრაცია, რომ აღმოჩენილი მასალა თამამად შეიძლება არა მარტო მცხეთის, საერთოდ ანტიკური ხანის ქართლის სამეფოს საქალაქო ცხოვრებისა და თვით ქართლის სამეფოს ანტიკური ხანის ისტორიის გასაშუქებლად გამოვიყენოთ.

ს ა ძ ი ე ბ ლ ე ბ ი

ა) ჰირთა სახელები

- აბაევი ე. — 137, 148, 150
 აბულაძე ილია — 163, 197, 206, 208, 212
 აბუსერიძე ტბელი — 82
 აგათია — 10
 აგრ-ა — 148—150, 154, 156, 157, 204, 205
 აგრიფა — 149
 ადრ-კი — 162
 ადრიანე — 141, 155
 აეგესტე — 123, 234
 აერელი აქოლი — 104, 135, 137, 157.
 აზო — 162—164
 ათინა პალადა — 236
 ათინა — 176
 ალექსანდრე მაკედონელი (იხ. მაკედონელი ალექსანდრე)
 ალექსანდრე მეფე — 170
 ამზასპოი — 127
 ამზასპუჰი — 126
 ამზასპი — 146, 198, 240
 ამიანე მარკელინი (იხ. მარკელინი ამიანე)
 ამირანაშვილი ა. — 126, 128
 ამირანაშვილი შ. — 128, 144, 174
 ანა დედოფალი — 198, 199, 229
 ანტინოე — 236
 ანტიოქელ ტიმოთე — 162, 232
 ანტონინე პიუს — 155
 აპიანე — 156
 არამე — 176
 არგიშთი I — 160
 არდამი (მეფე) — 24, 162, 169
 არდაშირ I — 141—144
 არზამესი (პიტიახში) — 144
 არეთა — 106—109, 111
 არშა — 162, 177
 არშას — 177
 არტავი (არტოგი, არტოკე) — 164, 165, 167, 172, 218, 223, 224, 239
 არსოკ — 165
 არლუთინსკი-დოლოგორუკოვი ა. — 132
 ასპარუგი (ასპაერუკი, ასპარუკი) — 33, 98, 110—120, 138—142, 147, 152—154, 156, 157, 204, 205, 207
 ასფაგორ — 139
 ასფაგური — 139
 აფაქიძე ა. — 18, 72, 74, 89, 98, 122, 128, 134, 136, 138, 175, 181, 187, 190, 197, 198, 200, 216, 217, 222, 227—229, 235, 237, 238, 241
 აქოლი აერელი (იხ. აერელი აქოლი)
 აქტეონი — 121, 236
 არშუშა — 140, 242
 აპურამაზდა — 175, 176, 178
 ბაბალე — 21
 ბაიერნი ფრ. — 18
 ბალ-დადი — 145
 ბართაშვილი მ. — 9, 129, 243
 ბარაკმანი — 145
 ბართოლომეი ა. — 126, 127, 130—134, 158, 169
 ბარტამ მეფე — 16, 162, 163, 199
 ბარქაია ე. — 228
 ბარცოში — 146
 ბასილი ეზოსმოდგარი — 199
 ბაქრაძე დ. — 131—134, 155, 184, 207, 219,
 ბეგრავ ზეჩიანი — 137
 ბეგრავზურია — 135, 137
 ბელოვი გ. — 47
 ბერიძე ვახტ. — 21, 169
 ბერსლუშა (პიტიახში) — 98, 100, 106, 110—112, 115, 118, 122, 142, 144—147, 171, 172, 204, 205, 228, 240
 ბერცუმი — 145
 ბერძენიშვილი ნ. — 12
 ბიზანტიელი თეოდანე — 9
 ბოლოკ-ბასილი — 82
 ბოლტუნოვა ა. — 12, 73, 128, 129, 176, 177
 ბოლქეიძე ს. — 219

ბორცოში — 145
ბოჩი — 24
ბოვორიშვილი ლ. — 51, 53—56, 63, 65, 66, 67, 76
ბრეგაძე გ. — 185
ბროსე მ. — 242
ბუზანდაცი ფავსტოს — 8, 109

გაჩიოს — 6
გაიდუქვეიანი ვ. — 45—47, 57—59, 69, 71, 73
გერიტიშვილი დ. — 15, 16
გობეჯიშვილი გ. — 17, 79, 93, 233, 235
გორგასალი ეპიტანე — 234
გორდიანე — 144
გოტარზესი — 235
გრაკოვი ბ. — 68, 73
გრიგოლია კ. — 13, 16, 17, 176, 217, 239
კუარამ ერისმთავარი — 21
კულჯავაჩასშვილი გ. — 169
მურგენ მეფე — 171

დადე — 118
დალა — 145
დარი — 176
დიონ კასიოს კოკეიანი — 3, 12, 13, 129, 156, 159, 164,
167, 172, 199, 215, 218, 223, 224, 229, 234, 239
დიუშუა დე-შონაკუე ფრ. — 18
დომიტიანე — 127
დუმბაძე მ. — 15

ევროსი — 6
ევროსივიტისი — 106, 108, 109, 111
ევტიუხოვა ლ. — 76
ვზეკიელი — 233
ვზოსმოდვარი ბასილი — 199
ვლნიცი ლ. — 129, 189
ვერვიანი ს. — 160, 161, 163, 232, 234
ვახაძე ს. — 132—134
ვაკულაბი — 236
ვეფთხიშვილი — 204

ვაფიანდუმი ე. — 131, 134
ვალერიანუსი (ვალერიანე იმპ.) — 112, 142
ვაჩხა (ვაჩახ) ბაქური — 9, 139, 142
ვანტანე გორგასალი — 234
ვახუშტი (ბატონიშვილი) — 8, 9, 14, 155, 163, 169, 184,
206, 234, 243
ვესპასიანე (იმპ.) — 40, 125, 126, 130, 146, 154, 167

ზადენ (კერპი) — 197
ზაქარია ბ. — 170
ზედანელი იოვანე — 197
ზევახი (პიტაშვილი) — 113, 114, 116, 141, 148—151
ზევისი — 236

თავაძე ფ. — 229
თამარ მეფე — 199

თაყაიშვილი ვექო. — 171, 172
თეიმურაზი (ბატონიშვილი) — 24
თეპასტია — 146
თეოდორე კაპადოკიელი — 173
თეშუბი — 175
თარღატა — 108, 145

თაქობსონი ა. — 47, 56, 53, 75
თაქობსონი — 132, 133
თაქობ ხუცესი — 203
თამასახალი — 126, 127, 187,
იგუჯიელი — 9
თეიმურაზი მ. — 17, 69
თეიმურაზი ივ. — 217
თინა — 176
თინაძე მ. — 17, 152
თინათუბა ბ. — 144—147, 152
თინა — 204
თინაძე მონა — 212, 234
თინაძე ზედანელი — 197
თინათუბა — 146—150, 154, 156, 157, 164, 165
თინათუბა ბაჩაშვილი — 103, 210
თინათუბა პლ. — 9—11, 14, 17, 177, 180, 183, 184, 226
თინათუბა კაპადოკიელი — 155
თინათუბა თ. — 132

თინათუბა ს. — 13, 17, 101, 165, 167, 172, 174, 186,
190, 217, 223, 234
თინათუბა ალ. — 17, 34—39, 40, 42, 93, 102, 124, 179,
200, 216
თინათუბა — 161, 163
თინათუბა დ. — 236
თინათუბა (იული) — 115
თინათუბა — 113—116, 141
თინათუბა კ. — 21, 140, 149
თინათუბა მ. — 71, 75, 119

თინათუბა ე. — 103, 127
თინათუბა ვ. — 76
თინათუბა — 233, 235
თინათუბა გ. — 17, 93, 105, 107, 163, 122, 225, 228, 234,
235
თინათუბა მ. — 113, 125
თინათუბა თ. — 17, 207, 225

თინათუბა ს. — 122
თინათუბა ალექსანდრე — 5—7, 163, 206, 217, 224,
232, 234—236

თინათუბა — 147
თინათუბა ნ. — 159
თინათუბა დედოფალი — 242
თინათუბა ი. — 127, 173
თინათუბა ი. — 46
თინათუბა იმიანე — 116, 139
თინათუბა მ. — 231, 241
თინათუბა გ. — 6, 17, 40, 41, 84, 176, 237—240, 242
თინათუბა ლ. — 11, 13, 14, 16, 17, 22, 127, 131,

133, 134, 165—172, 184, 185, 187, 189, 190, 207, 208

მენაღა — 235

მეტევერი — 114

მესხია შ. — 14, 15, 17, 83, 160, 229, 235, 269

მთაწმინდელი გიორგი — 204

მთარიალექ — 116, 125, 126, 127, 170, 137, 151, 152, 154—157, 172

მთიან მუცე — 21, 103, 165

მთქვამე გ. — 212

მომწვენი ო. — 155

მოსე ხორენელი (იხ. ხორენელი)

მოსხი იოანე — 212, 234

მორგელა ლეონტი — 6—9, 14, 16, 74, 108, 129, 152, 162, 166, 172, 175, 176, 197, 206, 207, 215, 224, 232

მუსხელიშვილი დ. — 17

მუსხელიშვილი დ. — 202, 203

მუსხელიშვილი — 6, 116, 160, 162, 163

მუსხელიშვილი — 6

მუსხელიშვილი — 172—172

მუსხელიშვილი — 176

მუსხელიშვილი (მუსხელიშვილი) ა. — 127, 183, 184, 190

მუსხელიშვილი — 114

მუსხელიშვილი — 176

მუსხელი (მუსხელი) — 7, 16, 21, 163, 166, 168, 176, 189, 199, 202, 217, 218, 219—222

მუსხელიშვილი — 20, 200, 219

მურმული — 117

მურმული — 6

ნაბაკო — 141

ნაბაკოვი გ. — 105

ნაბაკოვი დ. — 211

ნაბაკოვი გ. — 27, 70

ნაბაკოვი (ნაბაკოვი) — 118, 125, 157

ნაბაკოვი — 6, 12, 165, 167, 172

ნაბაკოვი — 129, 173, 230, 224

ნაბაკოვი გ. — 127, 128

ნაბაკოვი — 79, 129, 130, 155, 164, 166, 172, 183, 185, 187, 223, 229, 234, 236

ნაბაკოვი — 236

ნაბაკოვი — 8, 10, 12, 164, 167, 172, 215, 217

ნაბაკოვი (ნაბაკოვი) — 143, 149, 154

ნორდინი ო. — 24

ნორდინი ო. — 25, 198, 223

რევე (მე მთიან მუცესთან) — 108

რეველიშვილი ნ. — 6, 54, 55, 210, 211

რუსთაველი — 202

სამარტვი — 109

სარკინი — 7

საურმაგი — 139, 142, 165

სეფასტაიანი ო. — 156

სევეროვი ნ. — 14

სევერუსი (სეპტიმიუსი) — 236

სენ-მარტენი — 183—185, 190

სეპტიმიუს სევერუსი — 236

სერაფიმი (სერაფიმი) 104, 114, 116, 121, 148—150, 154, 157, 204, 205

სილინი ლ. — 46, 47, 71

სიცილიანო პირველი — 21

სტრაზონი — 6, 8, 12, 13, 44, 48, 72, 73, 81, 82, 129, 159, 161, 164, 165—168, 173, 183, 184, 186, 187, 189, 190, 197—199, 206, 215, 217, 224, 225, 239

სურგულაძე ა. — 13

ტარასი — 176

ტარას მუცე — 174

ტომოთე ანტოქელი — 238

ტატი — 127, 141

ტრაიანე — 141, 144, 145

ტრევერი გ. — 127, 129

უკრაინა ნ. — 125

უკრაინა პ. — 127

უფლისი — 6

უჩა — 243

ფავსტოს ბუნანდარი (იხ. ბუნანდარი)

ფალანგიშვილი — 243

ფალანგი — 189

ფარაზმანი — 155

ფარაზმანი ბ. — 106, 107, 109

ფარაზმანი — 7, 9, 11, 165, 175, 229, 242

ფარაზმანი — 162, 168, 176

ფარაზმანი — 197

ფარაზმანი — 170

ფარაზმანი მუცე — 114, 115, 126, 127, 130, 149—152, 155—157, 172, 229,

ფაფაი — 142, 144

ფილიპე უფროსი — 144

ფილიპე — 118

ფილიპოს დადე — 144—146

ფილიპოს დადე — 145, 157

ფილიპოსი — 145

ფილიპოსი იოსებ — 9

ფორტუნა — 236

ქართალი — 162, 163

ქართლოსი — 6, 9, 24, 116, 162, 168, 169, 215

ქსენოფონტე — 7

ქსენოფონტი — 148—150, 154, 156, 157, 204, 205

ქრამ ხუარბორ ზარდ — 143

ქრისტე — 165

ქუთათელაძე დ. — 179

ქუჩი — 242

ლამბაშიძე ნ. — 208

ლამბაშიძე გ. — 109, 161, 203

ყუხნიშვილი თ. — 113, 114, 117, 118, 125, 126, 129, 136, 137, 141, 146, 164, 183, 219

ყუხნიშვილი ს. — 8, 11, 14, 17, 113, 117, 118, 130, 135, 139, 144, 145, 147—150

ყრუ (მურკანი) — 168

ყუბანიშვილი ს. — 77.

შაბურო — 142

შალღუში — 138, 140

შანიძე ა. — 14, 147—150

შარაგასი — 116, 139, 150, 154, 156, 157, 204

შკორპილი ვ. — 70

შროშანა (სეფე ქალი) — 242, 243

შუშანიკი — 77, 163, 243

ჩარგას — 152

ჩიტაია გ. — 230

ჩორნი ა. — 134

ჩუბნაშვილი გ. — 14, 17, 21, 228, 244

ცოციშვილი ა. — 54, 61, 63, 67, 68, 73, 78, 105, 107, 108, 178

ცურტაველი იაკობ — 163

ძევაკი — 114, 141

ძევახი — 113, 148

წერეთელი გ. — 14, 17, 113, 114, 115, 126, 127, 137—143, 145, 146, 148—153, 155—157, 203, 229

წმინდა ნინო — (იხ. ნინო წმინდა)

ჭარგას — 152

ჭევახის — 152

ჭილაშვილი ლ. — 17.

ჭყონია ა. — 79

ხატისიანი — 126

ხატუშვილი II — 176

ხატუბიშვილი დ. — 17, 79

ხელოსანი დ. — 134, 138, 240

ხორენაძე მოსე — 8, 43, 44, 166, 203

ხუნფარაშვილი — 149, 150

ხუნბერაძე (ხუნბიგრაძე) — 98, 110

ხუციანი იაკობ — 203

ჯავახი — 113, 114—120, 141, 152, 154, 156, 157, 204

ჯავახ მცირე — 113—116, 154

ჯავახ უმცირესი — 116

ჯავახ უფალი — 116

ჯავახ ერასთავი — 156

ჯავახოსი — 6, 116, 152

ჯავახიშვილი ა. — 228

ჯავახიშვილი ივ. — 10, 11, 14, 17, 18, 40, 72, 73, 77, 82, 105, 127, 128, 139, 143, 146, 147, 151, 154, 157, 158, 160, 163, 165, 171—173, 175, 176, 184, 195, 199, 203, 216, 222, 226, 229, 231, 233, 238

ჯანაშვილი მ. — 164

ჯანაშია ს. — 11, 12, 14, 17, 18, 89, 109, 113, 114, 127, 129, 130, 136, 140, 147, 156, 157, 171, 174, 190, 199, 200, 216, 225, 226, 238—240 243

ჯაფარიძე ოთ. — 75

ჯევახოს — 152

ჯუანშერი — 8, 16, 215, 234

კახანი (იხ. იოსებ ბარ კახანი)

კერძოლოტი — 9

კერძესი — 176

კერძოსი — 6

კოსტილიანე — 144

Болтунова А. И. — 12, 73, 176, 178

Бузанд Фавстос — 8, 109

Вайденбаум Е. — 131

Вахушти — 169

Веспасиан — 127, 128

Гайдукевич В. Ф. — 45, 47, 49, 56, 57, 68, 71—74, 77

Гюргадзе Г. Г. — 176

Гобеджишвили Г. Ф. — 76

Граков Б. Н. — 68, 71, 73

Гурк — 134

Дадес Флавий — 145

Джавახов И. А. — 10, 159

Джамашна С. Н. — 8, 113, 176, 222

Дюна Кассий Комкена — 129

Дьяконов И. М. — 195

Еврисвиий — 106

Евтюхова Л. А. — 76

Абасв В. — 148, 150

Абдушлишвили М. Г. — 240

Агриппа — 148, 149

Амгранашиანი А. И. — 126, 128, 146

Амниан Марцелин — 139

Апакндзе А. М. — 189

Аракелян Б. Н. — 193

Арета — 106

Аспарук — 139

Ахмеров Р. Б. — 74

Бакрадзе Д. З. — 131, 184, 207, 219.

Баркана В. Ф. — 228

Байерн Ф. — 185

Баратаев М. — 9

Бартоломей А. И. — 126, 127, 133, 139

Барсума — 145

Белов Г. Д. — 48

Бенуа М. — 42, 43

Беридзе В. В. — 21

Блаватский В. Д. — 74

Ельницкий А. — 128
Еремян С. Т. — 160, 161, 168, 232, 234, 241

Зенях — 113, 148, 149, 151

Иващенко М. М. — 17, 88, 89
Иодманган — 148, 149
Иоселани П. — 9, 10, 18, 183, 188
Ишханов Ф. — 133

Казнев С. М. — 88
Каламдаде А. Н. — 76
Капандаде Д. Г. — 235, 236
Капацян Гр. — 106, 161, 169, 176, 203
Карпак — 113
Крупнов Е. И. — 233
Ксенофонт — 7
Ксепарнуг — 148
Куртин Б. А. — 7, 69, 71, 75, 117

Латышев В. В. — 109, 127, 164
Лепашева В. П. — 76
Леси Е. И. — 74
Леммасян Г. Г. — 235
Ломгатидзе Г. А. — 17, 70
Лордкипанидзе О. Д. — 17, 207, 225

Максимова М. И. — 230, 231
Маркс К. — 5
Март Н. Я. — 177
Мартн Ю. Ю. — 47
Марцелани Амман — 139
Машкин Н. А. — 155
Меликшвили Г. А. — 7, 78, 161, 176
Меликсет-Беков Л. М. — 13, 127, 131, 166, 167, 169,
170, 184 — 187, 207
Месхи Ш. А. — 9, 14, 15, 160
Митридат — 127, 128, 129
Михридат — 151, 152
Монсей Хоренский — 8, 44, 203
Моммзен Т. — 155
Мурван Глухой — 169

Натадзе Г. Я. — 171
Натроев А. — 127, 188
Нерон — 127
Нина св. — 166
Ниорадзе Г. К. — 216

Патканов К. — 8
Пиотровский Б. Б. — 27, 78
Плиний — 134, 167, 169
Плуатарх — 129

Полпей — 129
Помяловский И. — 128
Публикий Агриппа — 148

Радамист — 129

Саркисян Г. Я. — 243
Северов Н. П. — 14
Сен-Мартен М. — 185
Серапига — 148, 149
Славит Л. М. — 46, 47, 71, 244
Страбон — 12, 13, 129, 133, 167, 169, 170, 184, 187,
189
Струве В. В. — 40

Тавадзе Ф. Н. — 229
Такайшвили Е. С. — 74, 143, 163
Тацит — 129
Тиридат — 129
Тревер К. В. — 127, 129, 243
Тураев Б. А. — 161
Тюменев А. И. — 136

Уварова П. С. — 122, 127

Фармаковский Б. Б. — 106, 109
Фарсман — 125, 149, 151, 156
Феофаный — 9
Флавий Дядес — 145

Хвольсон Д. А. — 134, 241
Хоренский Монсей — 8, 44, 203
Хоштария Н. В. — 74
Хсепарнуг — 149

Чубинашвили Г. Н. — 14, 21, 178

Церетели Г. В. — 113, 118, 139, 141, 145, 149, 150—
152, 155

Шанидзе А. Г. — 147, 149, 150
Шарагас — 151, 152
Шмерлинг Р. О. — 21
Шуаэн О. — 192

Эмик Н. — 8, 44
Энгельс Ф. — 245

Якобсон А. Л. — 47, 56, 58, 77
Якубовский — 133
Ямпольский Э. И. — 92

Ackerman 27
 Agrippa 147
 Aly W. 183
 Amiranashvili A. 122
 Arma (Armas, Armaš, Armatallis, Armataušš, Armati)
 176—178
 Aspacuræ 139
 Bar Sauma 145
 Bayern F. 18
 Daru 176
 Dubois de Montporeux F. 18
 Jodmangan 149
 Karsten R. 102
 Marquart J. 127
 Metzger 113, 149
 Nyberg H. S. 113, 114, 149

Pope P. 27
 Publicus Agrippa 149
 Sant-Martin M. 184, 188
 Schoil V. 76
 Serapitidis (Serapitis) 149
 Zeonakhes (Zewah) 114, 149
 Ἀμόδοα 167
 Ἀγοῦαο 140
 Ἀσπαρσούρις 112, 138, 139
 Βερσοῦνια 144, 145
 Δάδοϋς 144, 145
 Ζεσάχης 113—115, 119, 120, 141
 ἸΑΜΑΣΑΣΠΟΙ 126
 Καρπαι 113, 114
 Κουδᾶ 125
 Μαχεδῶν 147
 Ουραο 140
 Πλάτων 118, 125, 230

ბ) ეთნიკური სახელები

ალბანელები — 115, 164, 172
 არმენიელები — 164, 172
 ასურელები — 6, 10
 ბერძნები — 6, 249
 ბუნთურქები — 241
 ებრაელები — 6, 239
 ზანები — 177
 თაბალები — 177, 232
 თობალები — 232
 თუბალები — 177, 229
 თურქები — 6, 241
 იბერები — 7, 64, 68, 126, 127, 129, 130, 164, 171, 172,
 177
 იეერები — 148
 კიმერელები — 241
 კლარჯნი — 7
 მებგრელნი — 7
 შოილუები — 189
 მესხები — 10, 13, 24, 78, 171, 176, 177, 215, 230

მოსოხები — 233
 მუშქები — 78, 176, 177
 ოვსები — 225
 რომაელები — 11, 83, 127, 130, 139
 სანები — 177
 სარმატები — 239
 სასანელები (სასანიდები) — 143, 144, 230
 სასპერები — 177
 სასპერ-იბერები — 177
 სკიითები — 238, 241
 სომეხნი — 6
 სპარსელები — 6, 7, 10, 130, 139, 140, 156, 171, 234, 242
 ტიზარელები — 177
 ურიები — 6
 ქართები — 174, 172
 ქართველები — 6, 130
 ქართელები — 171, 172, 177
 ხაზარები — 6, 224
 ხალიბები — 230

Беры — 207

Сакн — 207

Иберы — 156

Скифы — 207

Касны — 207

კ) გეოგრაფიული სახელები

- აეპალა (აეპალისკარი) — 200
 აეპალა (ზემო) — 131, 132, 158, 196, 216, 219, 220, 223, 245
 აზერბაიჯანი — 88, 92
 აზია (მცირეთაზია) — 231
 ალაზანი — 6, 9, 109
 ალბანია — 155, 173, 174
 ალბანეთი — 173
 ამიერ-კავკასია — 231
 ამისო (ქალაქი) — 236
 ანაკლია — 15
 ანისო (ქალაქი) — 109
 ანტიოქი(ა) — 21, 186, 187
 არაგვი (მდ.) — 6, 11, 13, 41, 94, 102, 123, 134, 137, 162, 164, 166, 175, 177, 178, 180—184, 186, 187, 190, 197—199, 215, 216, 218, 220
 არაგვისკარი — 164, 186, 187, 216, 222
 არაგვისხეობა — 188
 არაქსი (მდ.) — 174
 არიან-ბერდი — 160
 არშანი — 8, 11, 13, 15, 16, 17, 35, 41, 43, 72, 80, 94, 101, 109, 113—115, 118, 131, 133, 137, 139, 140—150, 156, 157, 159—179, 182, 186, 199, 200, 215, 217, 220, 240, 245
 არშანისთა — 133, 166, 169
 არშანისქელი — 98, 179
 არშანის ლეღე — 201
 არშანისხევი — 21, 28, 33—39, 48, 65, 69, 70, 74, 76, 81, 85, 91, 93—104, 106—119, 121—124, 138—140, 143, 144, 146—150, 153—157, 166—168, 170, 175, 186, 199—206, 216, 221, 222, 226—228, 230, 232, 235, 236
 არშანციხე — 6, 8, 12—15, 18, 22—31, 34, 38—42, 74, 78—84, 90, 123, 128—131, 134, 159, 161—173, 175—184, 186—191, 195, 197, 199—201, 205, 213—217, 219, 220, 223—227, 246
 არშანჯიხა — 167
 არშატიკა — 12
 არშასტიკა — 165
 არშას-ციხე — 177
 არშასციხე — 199
 არშენია — 164, 183
 არშოციხე — 11, 12, 207
 არტაანი — 6, 11
 არქეოპოლისი — 68
 ასირია — 78
 აღმოსავლეთ საქართველო — 168, 174—176, 183, 215
 აშორიანის მთა — 69
 ახალგორი — 5, 228
 ახალქალაქი — 5
 ახალციხისხევი — 165
 ახალი წიწამური — 188, 189
 ბაბალე (სამლოცველო) — 21, 216, 218, 222
 ბაბალონი — 6, 40
 ბაგენეთი — 14, 15, 23, 28, 31, 32, 34, 42, 48—50, 53, 58, 59, 63, 65, 67, 70, 74, 76—79, 91, 98, 101—107, 110, 111, 115, 122, 128, 129, 131, 133, 161, 166, 167, 169, 170, 178—182, 191, 193, 194, 196, 197, 199, 204, 221, 227—230, 236, 238
 ბაგინეთ-გუჯარეთი — 170
 ბაგინეთის კლდეკარი — 90, 100, 103, 104, 110, 115, 182
 ბაგინი — 170
 ბაგნითი — 169
 ბაგნტი — 169
 ბათუმი — 15
 ბანა — 89
 ბარბალე (სამლოცველო) — 21, 216, 218
 ბარგიყარია — 202
 ბებრისციხე — 164, 165, 184—188, 196, 198, 199, 217, 218, 220
 ბეთანია — 202
 ბიზანტია — 8
 ბოლნისი — 146, 173
 ბოლნის-შანგლასის ხეობა — 173
 ბორი — 89, 153
 ბორცვის ქვაბი — 188—190
 ბოსფორი — 45, 47, 56—59, 64, 65, 71, 75
 ბოლასკე — 176
 გარნისი — 129, 192, 193
 გაჩიანი — 6, 7
 გუთშიანია — 21, 217
 გირსუ — 161
 გლდანი — 189
 გორი — 5, 15, 16, 71, 76, 130
 გორისციხე — 6, 15, 22, 24, 68, 74, 77—79, 191, 196
 გორსიოლაფირო — 7
 გრიგოლეთი — 75
 გრძელე მინდორი — 24, 39, 40, 182, 208, 209, 211—213, 233
 გუასპურაგანი — 143
 გუგარქი — 203
 გურჯან — 144
 გური — 75
 გურამიანთ კარი — 189
 გუჯარეთი — 170
 დაბლაგომი — 75, 86, 89
 დასავლეთ საქართველო — 9, 68, 86, 88
 დევისნამუხლი — 167
 დიდგორი — 202, 215
 დიდგორის ქელი — 215
 დიდი მცხეთა — 13, 42, 81—84, 94, 98, 104, 125, 129, 161—163, 178, 182, 193, 196, 215, 218, 220, 221, 224, 227—229, 246, 247

დილოპი — 12, 101, 202
ღიხა გუპუბა — 7
ღმანისი — 202

ეგვოსას ზღვა — 244
ეგვიპტე — 27
ეგრიისი — 7, 14, 15, 163
ელაბინი — 163
ერევანი — 160
ერწო — 190
ეშერი — 75
ვანი — 15, 69, 74, 170

ზადენი (ციხე) — 197
ზანაი — 7, 163, 206
ზანგანი — 24
ზაქსი — 123, 215, 219
ზეგანი — 54
ზედაზადენი (მთა) — 11, 197
ზედა სოფელი — 174
ზედაზენი — 11, 197, 221
ზეკარი — 16
ზემო აველა — 85, 131, 132, 158, 196, 216, 219, 222, 223, 245
ზემო იშერეთი — 55, 56
ზემო წიწამური — 187
ზენა სოფელი — 174
ზუგდიდი — 15

თაფარავანი — 163
თბილისი — 5, 9, 11, 12, 16, 40, 126, 130—134, 140, 141, 144, 157, 174, 175, 202, 229, 234, 244
თბილისკალა — 12
თვიშეზინი — 78
თელავი — 51
თერგი (მღ.) — 164
თანეთი — 189
თაბრახალე — 28
თრიალეთი — 117, 202, 228
თუშა — 42
თუბარისი — 6

იბერია — 5, 8, 12—15, 17, 39, 44, 48, 71—75, 79, 82—85, 89, 92, 102, 116—119, 126, 129—131, 136—144, 148, 151—155, 158, 164, 165, 172, 173, 175, 179, 182, 183, 197, 204, 215, 220, 223, 224, 227, 228, 234, 242

იერუსალიმი — 6, 242
იეფრია — 24
ილურატი — 71
იმერეთი — 63, 65
იონია — 213, 214
იორი (მღ.) — 9
ირანი — 140, 144, 242
ირ(ე)ფუნი — 160
იუდას სამეფო — 6

კავკასია — 126, 134, 154, 169, 174, 196, 206, 207, 223, 233
კავკასეთი — 206
კავკასიონი — 164, 165
კალოუზანი — 21, 199, 206, 220, 236, 244
კაბაქურიანი — 236
კამარახევი — 85—88, 198, 216, 223
კაშ-შ-პურენი — 63—65
კაპიტოლიუმო — 155
კაჩმირ-ბლური — 27, 78
კარსანი — 12, 41, 85, 169, 178, 199, 216, 221, 223, 245
კარსნისთავი — 199
კარსნისხევი — 41, 80, 85, 199, 216, 221, 223
კასპი — 5, 6, 69, 84, 206
კასპია — 88
კახეთი — 54—56, 65, 173
კარნოსი (მღ. მტკვარი) — 11, 164, 165, 172, 234, კაროსი
კლაბჭეთი — 7, 163
კოდმანი — 12, 21, 85, 165, 216, 219—223, 228
კოლა — 173
კოლხეთი — 5, 83, 92
კოლხიდა — 14
კოტი (სოფ.) — 173
კუჩხის აბანო — 75

ლაგაში — 161
ლანკის სამეფო — 6
ლაიხუ (მღ.) 5, 16, 30, 130,
ლუცია — 203

მანას სამეფო — 7
მანგლისი — 173
მარტაზოსხევი — 200, 202
მარსის მოედანი — 155
მახლობელი აღმოსავლეთი — 174
მესოპოტამია — 78
მესტლეტა — 8, 164, 217
მოგუთი (უბანი) — 178, 204, 220, 223
მტკვარი (მღ.) — 5, 6, 9, 11, 16, 35, 41, 92, 122, 123, 126, 129, 130, 133, 139, 158, 174, 178, 181, 183, 187, 189, 197, 199—203, 206, 213, 215, 218—223, 233, 234, 245

მტკვრისციხე — 9
მუხათგვერდი — 12, 85, 161, 175, 216, 218, 220, 221, 245
მუნნარი — 8, 159, 161, 163, 172, 178, 215, 217, 218, 221, 245
მუნხანი — 12
მციხე აზია — 175, 176, 231
მცხეთა — 5—8, 10—18, 21, 22, 27—29, 34—36, 38, 40—61, 64, 65, 67—78, 82—86, 89, 91, 92, 94, 98, 101—120, 122—125, 128—138, 141, 143, 145—148, 150, 152—159, 161—190, 193, 196, 197—200, 202—203, 213—246
მცხეთის გორა — 221
მცხეთის ქვარი — 188

ნავთსადენი — 200, 202, 223
ნასტაგისი — 206, 208, 215, 221
ნაქალაქევი — 220
ნაქელბაშვილი — 12, 40, 125, 132, 133, 158, 161, 168, 175, 181, 182, 220, 221, 245
ნაკუხვარი — 135
ნაცხორი — 185, 187
ნაცხორი-გებრისციხე — 187
ნახშირგორა — 202
ნამდუა — 15
ნინოს შთა — 167
ნიმური — 78
ნინბასი — 236

ოლეია — 27, 45, 46, 71, 106, 107, 111, 244
ოლლას მონასტერი — 21
ოძრბე — 5, 6, 15, 84, 206

პალდო — 170
პალესტინა — 131
პანტიკაპეა — 75
პატარი ღმანისი — 202
პელორი (მდ. არაგვი) — 13, 218, 223
პერსეპოლი — 43
პეტრა — 11

რას-შამრა — 204
რაჭა — 200, 211
რიონი (მდ.) — 9
რომი — 45, 130, 139, 142, 143, 152, 154—156, 164, 169
რუსეთი — 45, 126
რესთაივი — 5, 6, 15, 196
რუბი — 15

საბერძნეთი — 45, 192, 231
საგარეო — 89
სალგერი — 170
საგანე — 6, 24, 25, 39, 77, 220, 233
საგანეთი — 196, 209, 213
საგანეს ქელი — 206, 208
სათოლე — 202
სამაღლო — 202

სამთავრო (მცხეთისა) — 11, 18, 21, 48, 65, 69, 76, 85, 94, 98, 101, 110, 122—125, 135, 136, 184, 187, 190, 197, 198, 216, 222, 223, 227—229, 236, 237

სამშვილდე — 15, 253
სამცხე — 215
სანგროსბევი — 200, 202

სარკინე — 5, 6, 15, 18, 22, 28, 35, 37—43, 65, 69, 71, 74, 76, 79, 82—84, 129, 130, 161, 163, 178, 182, 190, 196, 197, 206—214, 216, 219, 220, 221, 225—233, 236—238, 245

სარკინეთი — 161, 206—208, 213, 232
სასანელთა იმპერია — 144
საფურცლე — 163

საქართველო — 5—18, 21, 41, 48, 53, 54, 64, 65, 72, 75, 78, 79, 82—84, 88, 89, 92, 101, 104, 105, 110, 114, 117, 118, 122, 125, 126, 128, 130, 134—137, 139—141, 144, 147—150, 152, 155, 157, 159, 164, 168—171, 173, 179, 189, 195, 198—200, 202, 203, 205, 207, 212, 215, 219, 223, 225—235, 238, 240, 244, 245

საქოთნიანთხევი — 191
საწიკეპელა (ქელი) — 215
სეფსაშორა — 11—13, 183—185, 188—190, 207
სეფიეთი — 143
სინას შთა — 177
სინოპი — 64, 65, 75
სისაშორა — 81, 84, 159, 163, 178, 183, 184, 186, 187, 199, 194, 197—199, 206, 215

სომხეთი — 8, 10, 78, 109, 139, 143, 152, 155, 171, 173, 183, 232, 243

სოხუმი — 15
სპარსეთი — 140, 143, 144, 153, 155, 157, 176
სუანეთი — 137
სუზა — 43
სუშერი — 161
სხალტბა — 206, 221

ტელ-პალაფი — 27
ტიროსი — 233
ტირაქონორა — 216, 221
ტილისი — 12, 143, 162

ურარტუ — 42, 78, 230
ურბნისი — 5, 6, 11, 15, 17, 68, 71, 76, 84, 89, 153, 173, 196, 206, 233, 243
ურუკი — 75
ურათუბანი — 178, 231
ურუზუაგვი — 161
უფლისციხე — 5, 6, 11, 15, 16, 77—79, 83, 84, 160, 245
უჯარმა — 17, 40, 244

ფაზისი — 92
ფარცხანაყანევი — 86, 89
ფასილი — 11
ფოთი — 132
ფოსოები — 190
ფრიგია — 230

ქართი — 13, 16, 160
ქართლი — 5—8, 10, 12—19, 22—24, 39—43, 48, 50, 65, 68, 71, 72, 78, 79, 83, 84, 89, 108—110, 117, 122, 125, 128, 130, 131, 134, 136, 138—144, 149, 153—161, 163—179, 182, 186, 195—200, 204—206, 209, 215—225, 227, 231, 234—237, 241—246

ქართლს ყოველი — 163, 172, 174, 215
ქართლის ქელი — 175, 179
ქართლის ხევი — 168

ქერსონესი — 27, 47, 58
ქვაცხელეები — 68
ქვემო ზეგანი — 54

ქვემო წიწამური — 187, 190
ქინძარა — 163
ქსანი (მღ.) — 5, 206
ქსნის ხეობა — 170, 178
ქუთაისი — 15, 89
ქუჩისციხე — 160

ყოველი ქართლი 163, 172, 174, 215

შავი ზღვა — 244
შავი ზღვისპირეთი — 109
შავი ზღვის ჩრდილოეთი სანაპირო — 68
შიდა ქართლი — 162, 174, 175
შიომღვიმე — 21, 207, 219
შროშა — 63
შუმერი (სუმერი) — 136
შურისციხე — 9

ჩრდილო-კავკასია — 242

ციხე გოჯი — 160
ციხე დიდი — 7, 12, 22, 84, 163, 178, 206, 207, 213, 220
ციხნელი — 5

ძამა (მღ.) — 5
ძეგვი — 200, 202, 215
ძველი წიწამური — 187
ძველი მცხეთა — 8, 13, 162, 163, 166, 215
ბუბუსწყარო — 188, 219

Абакан — 76
Азербайджан — 88, 89
Азия — 128
Арагон (р.) — 171, 184, 185, 188, 189
Арагское ущелье — 185
Арагон — 189
Армази — 12, 113, 139, 147, 149, 150, 166—169, 171, 176, 178, 188, 232
Армазила — 184
Армазисхевя — 76
Армазиц — 13, 127
Армазская гора — 166
Армазский замок — 189
Армазское ущелье — 166
Армазице — 19, 166, 184, 188, 139
Армастика — 133, 169
Армозия — 167
Армозице — 189
Армения — 8, 10, 109, 128, 159, 160, 161, 170, 184, 232, 233, 241
Ассирия — 195

Багнети — 189
Бабрисцихе — 185, 187, 188

წედისი — 211
წინა ახია — 7, 42, 75, 78, 236
ოწამორა — 183
ყაწამური — 6, 8, 13, 13, 22, 59, 65, 69, 71, 74, 76, 77, 82, 83, 85, 106 (139, 161, 178, 182, 184—189, 193—199, 216—223, 225, 227, 228, 217
ყაწამურის ხეობა — 190—191
ყაწამური — 186
ყუჩა — 6, 7, 11, 15

ქორიხი (მღ.) — 9

ხაზარეთი — 242
ხატე — 176
ხეთა — 175—178
ხეკორბულა — 215
ხოვლე გორა — 7
ხონი — 15
ხუნანი — 5, 6, 9, 15, 163

ჯანჯი (ზოფ.) — 12
ჯანჯის წყალა — 191
ჯვარი — 21, 244, 188
ჯოჯობეთის ხევი — 206

პეჭალა — 12
ქარმოსიყე — 128, 161, 163, 167, 180, 184, 187
პერეთი — 6, 163
პენსასტი — 12
პენსასტეს — 12, 165

Бердунс Давиди — 160, 169
Бердунс — 46, 56—58, 70, 71, 77

Вавилон — 40, 105
Ванн — 74
Восточное Черноморие — 7

Гармозия — 166
Гармозице — 128
Гарзи — 127, 128, 193
Гогрени — 207
Годене — 207
Гоми (Гинჯий) — 71
Грузия — 9, 10, 14, 21, 80, 89, 92, 113, 115, 119, 125, 133, 139, 141, 149—151, 159, 160, 170, 207, 222, 230, 231
Дигомское поле — 133
Закавказье — 126, 168
Земо Анчала — 219

Иберия — 12, 73, 128, 146, 170, 188
Иверия — 170
Илурад — 71

Кабарда — 233
Кавказ — 127, 128, 131, 155, 188, 207, 219
Камбизеле — 207
Карсаи — 166, 167, 189
Карсаиское ущелье — 189
Каспийское море — 92
Кодманн — 167
Коджа — 75
Ксанское ущелье — 178
Кура — 92, 131, 132, 166—168, 170, 171, 184, 185,
188, 189
Курма — 134
Мавританское царство — 7
Машау — 88
Медонский — 47
Мусасир — 161
Мухаммад — 13, 14, 17, 76, 113, 115, 118, 126—128, 131—
134, 139, 141, 145, 149, 151, 152, 155, 166—168,
171, 183—188, 207, 222, 230—232, 235, 241

Мидии — 176
Мидии-Урарту — 78
Мидурбаки — 133, 169
Мидии — 185
Мидии — 185, 187, 188, 189
Мидии-Евфрат — 189
Мидии-Евфрат (Дабла-Евфрат) — 71

Мидии — 46, 71, 74, 108

Мидии — 74
Мидии — 128

Мидии — 123, 146, 155, 156

Armaktika 167
Armasi 153
Armenia 181
Caucase 18
Georgia 113, 149
Harmastis 167
Mechsiada 10
Mestit 10
Mzebetha 122

Сахасе — 207
Сахасе — 207
Сахасе — 207
Сахасе — 207
Самтавро — 21, 89, 185, 189, 207, 209, 230, 231, 235,
241
Саркине — 183, 207
Саркинет — 207
Саркинет — 207
Сарматские ворота — 189
Севсамо — 13, 163, 167, 183—185, 187, 189
Синий — 177
Сисакан — 207
Сирабенова Севсамо — 184

Тбилиси — 168
Тиритана — 47
Тифлис — 9, 133, 171
Триалети — 69, 117

Урарту — 27, 78, 161, 176

Фавне — 75

Хакасия — 76
Херсонес — 27, 47, 48, 55, 74, 77
Хеттское царство — 193
Херзде — 207

Цидамур — 13, 183, 189
Цихели — 207

Шоанинская пустыня — 183
Шумер — 136

South America 103
Tiphis 9
Ur 76
Vaticano (città di) 183
Ἰεροσόλυμα 167
Armasi 167
Ἰεροσόλυμα 166, 167, 181
Κερζήδωρ 140
Σαοδμορα (Σαοδμορα) 129, 183, 198, 217

ტაბულების აღწერილობა

- I. 1. ბაგანეთი. წაბლის მთის დასასრული და ტერასოვანი ზედანი, რომელზედაც მცხოვრებ შიდაციხეარმაზი-ზე იყო გაშენებული. 2. ბაგინეთის ქვედა ტერასა. გახზილია უბნის საერთო ხედი დასაყვლითიდან.
- II. 1. წაბლის მთის დასასრულის საერთო ხედი ჩრდილო-დასავლეთიდან (კოდმანთან). 2. ბებრის ციხის ნანგრევები. მეორე პლანზე მოსჩანს წიწმურის უბანი და ზედაქვეა. 3. გარბლა მიწდორი — მცხეთის საბრუნვე უბანი გათხრებამდე. აქ აღმოჩნდა საკინე უბნის ნეკროპოლითა სახელოსნოების ნანგრევები.
- III. 1. წიწმურის სტრა (გორა). ხედი დასავლეთიდან. 2. წიწმურის სტრა (გორა). ხედი ჩრდილო-დასავლეთიდან. 3. წიწმურ-ბებრისციხის გამაგრებული სისტრების სსო. ხედი წიწმურის სტრიდან. მარცხენა მოსჩანს სამთავროს მიწდორი და მცხეთა.
- IV. მცხეთა. ხედი აღმოსავლეთიდან (ყვრიდან). წინაპლანზე ჩანს საცდლები სოფ. მდ. არავეზე, ზაპისის წყალსაცავის აშენებამდე.
- მე. მტკვრის ხეობა მცხეთის დასავლეთით. 2. მდ. მტკვრის ხეობა მცხეთის სამხრეთ-აღმოსავლეთით. ამ ხეობაში მიუყვებოდა ძველი საეპრო მაგისტრალი.
- VI. 1. უღლისციხე. კლდეში გამოკვეთილი გზა — კლდეპირი. 2. შოშლუში. მონასტრის კომპლექსი და გამოყვანილები.
- VII. არმაზთი კერძო ქალაქი. ა რ შ ა ბ ც ი ხ ე I. 1. ქვათლილთა წყობა ბაგინეთის ქედის უკიდურეს (აღმოსავლეთ) მწვერვალზე. აქ ფარავდებოდა საეკრპე. წყობის კერპის პოსტამენტის ან სათვალთვალთ გორლის ნაშთი უნდა იყოს.
2. იგივე. გათხრისა და შემოწმების შემდეგ.
3. გალანის ფრაგმენტი — საფუძვლებზე ნაწყობი ქვათლილები, რომლებიც მიწის ზემოთ იყო დამოქცეული. პირველად ამ წყობას ყურადღება მიაქცია დ. ქუთათელიძემ, 1889 წელს.
4. არმაზციხის გალანის ერთი მონაკვეთი. ბაგინეთის II უბანზე, ამ ადგილის ალიზის წყობა თითქმის 6 მეტრის სიმაღლეზე შემოინახა.
5. ქვათლილთა წყობა, რომელზედაც ალიზის გალანის იყო ამართული, ბაგინეთის III უბანზე.
- VIII. ა რ შ ა ბ ც ი ხ ე I. 1. ქვედა კოშკის საძირკველი ბაგინეთის III უბანზე. აშკარად ნაწყობი ქვათლილები ერთმორუსთან უწყვეტით იყო გადახმული. „საფუძვრთა“ თარხული ზედაპირი ალიზის წყობის სიმტიცეს უზრუნველყოფდა. ხედი სამხრეთ-აღმოსავლეთიდან. 2. იგივე. წინა პლანზე კოშკის სამხრეთი კედელი. მაჰყვენი, ზედა კუთხეში ალიზის წყობა ჩანს.
- IX. ა რ შ ა ბ ც ი ხ ე I. 1. ბაგინეთის III უბნის ქვედა კოშკის ქვათლილთა ნაწყობი საძირკველი. 2. იგივე. ხედი ჩრდილო-დასავლეთიდან. საფუძვრული წყობის ზედაპირზე ჩანს ქვათლილთა გადასამუშავი უწყვეტობა ბუდეები (ე. წ. „პერსისკულია“ ფოსოები). 3. ალიზის ნიშნები იმავე უბანზე. 4. ქვათლილთა წყობა საყდრის თხრილებში.
- X. ა რ შ ა ბ ც ი ხ ე I. 1. ბაგინეთის III უბნის ქვედა კოშკის საძირკვის ფრაგმენტი, სადაც რომელიღონგრეტი აღმოჩნდა. 2. ბაგინეთის III უბნის ზედა კოშკის ჩრდილო-დასავლეთი კუთხე და დასავლეთი კედელი, რომელზედაც 4—5 მეტრის სიმაღლის ალიზის წყობა შემოინახა.
- XI. ა რ შ ა ბ ც ი ხ ე I. 1—3. ბაგინეთის II უბნის გალანისა და კოშკის ქვათლილებისგან ნაწყობი საძირკველი — გამართული კლდეში ამოკვეთილ ბუდეებში. 4. ბაგინეთის III უბნის უბეგვლის კოშკის შემორჩენილი ფრაგმენტი. 5. ბაგინეთის II უბნის ცენტრალურ კოშკთან შემოინახული ალიზის გალანის ფრაგმენტი თხრის დროს.
- XII. ა რ შ ა ბ ც ი ხ ე I. 1. ბაგინეთის I უბანი. სვეტებიან დარბაზის ნანგრევებზე თხრის პროცესში. დარბაზის ჩრდილო კედლის გაღმარებულ ქვათლილთა შორის მოჩანს სვეტის ძირი. 2. იგივე. სვეტებიანი დარბაზი თითქმის ზიოიზა. დარბაზის ჩრდილო-აღმოსავლეთ კუთხეში ქვათლილებზე ამოყვანილი ალიზის წყობა შემოინახა.
- XIII. ა რ შ ა ბ ც ი ხ ე I. 1. სვეტებიანი დარბაზის დასავლეთი ნაწილი. ქვათლილთა შორის ჩანს ორი სვეტისძირი. 2. სვეტებიანი დარბაზის აღმოსავლეთი ნაწილი, დარბაზში ჩასასვლელი საფუძვრებიანული.
- XIV. ა რ შ ა ბ ც ი ხ ე I. 1. სვეტებიანი დარბაზში ჩასასვლელი.

ლა საფუძვლები. 2. შევიწროვო სივრცეებიან არაბაზის სამხრეთ-აღმოსავლეთ კუთხეში, შენობის წინ. 3. სვეტარბები თავიანთ ადგილზე დვანან, სვეტარის დარბაზს ორ თანასწორ ნაწილად კყოფდა. იქვე ჩანს დღევანდელი სვეტარის ადგილი.

XV. არმაზის ციხე I. სვეტრბოანი დარბაზი გათხრისა და დასავლეთი კედლის ნაწილობრივი რესტავრაციის შემდეგ. მარცხენა მხარეზე ჩანს არმაზის ციხე II-ის დროინდელი ნაგებობათა ნარჩენები.

XVI. 1—3. ფრანგებმა არმაზის ციხე II-ის დროინდელი ნაგებობისა, რომელიც ნაწილობრივ მიწის ზემოდაც შემორჩინდა და გათხრისას მთლიანად გაწმენდა. წყობაში არმაზის ციხე I-ისთვის დამახასიათებელი კვალი აღმოჩნდა: ვაშლიანებელი და დედაბები, მუხრე სტრაზონი ჩანს არაწმელად წარჭრის ფრაგმენტით. 4. არმაზის ციხე I, სამსხვერპლო-საეკლესიო დარბაზის წინ. 5—6. მარჯვენა უბანი, მუხრე კვერის ძარება ჩანს (ღრ. 5), ხოლო მარჯვნივ (ღრ. 6) დრამა ჩაუბნო ქვევრის მიწები.

XVII. არმაზის ციხე II. 1. ამ სანახ ნაგებობათა კომპლექსის ერთ-ერთი კედელი ზღვ გათავის სვეტრბოანი დარბაზის სამხრეთ კედლის ქვათაგანია წყობის გადარღვრის ადგილის არმაზის ციხე II-ის დროინდელი ნაგებობის საძირკველი ვაძლიერებელია. 2. არმაზის ციხე II-ის დროინდელი სასახლის ტიპის ნაგებობის მოგებო შესასრული.

XVIII. არმაზის ციხე II. 1. უძველესი ფენის კვალია ბერძენების როლს ასრულებენ დღემდე ნაგებ კედლებში. ხელი აღმოჩნდა დასავლეთიდან. 2. იგივე — ხელი ჩრდილოეთიდან.

XIX. 1—2. არმაზის ციხე I-ის დროინდელი (და იმავე ტიპის) ნაგებობა ვორისციხეზე. პირველ სტრატზე პირთ. გ. ნორჩაჟ ათავალიერებზე გადმოწერეთ მონაცემები. 3. მცხეთის სამხრეთ-აღმოსავლეთი კარის (ივლის კარის) გაღვივს ფრაგმენტები. 4. სამხრეთის ციხეზე დაშვებულ ღრებზე ბერძენულ დღეობა ამოკვეთილი (შუა ღრებზე).

XX. შიდა-სის ანალო. 1—2. გათხრისას იატაკქვეშა სისტემის ნაშთები: 3. პიდრავლური ხსნარით შეღებული აქვია და საშხაპო მოედანი. 4. ანალოს ხელი დასავლეთიდან. 5. პიკსარცილის შემდეგ.

XXI. შიდა-სის ანალო. 1,3. გათხრისას სისტემის დეტალები — შემორჩენილი მრავალი და კვადრატული აქვით ნაწილები სვეტის ძარები; 2,5. წიობის ნიშნები — დამოყენებულია აქვით და კამარების ჩატეხები; 4,6. საბანახო და წყაროგაყვანილობის თიხის შიშვები.

XXII. შიდა-სის (პაენკოის) ანალოს ორ განყოფილებას (გათხრის სისტემის). სამხრეთის და სამხრეთის) ანალოთ ზოლი სამხრეთ-აღმოსავლეთიდან.

XXIII. შიდა-სის (პაენკოის). წყალსადენის ფრაგმენტები: 1. კუის დაბნობით ნაწილი ოთხ წყალსადენი; 2—5. დასრულებული წყალსადენი, ნაწყობი თიხის მიღებით.

XXIV. ნიხეთის ათავისკარის სამაროვნის (სამთავრო) კვერისამარბისა ჯგუფი. 1,7. 1938 წელს სამხრეთ უბანზე გათხრული კვერისამარბი № 57 — გასწამლ და

ბრებარციის შემდეგ; 2. კვერისამარბი № 30—33 (1939 წლას); 3. კვერისამარბი № 7 (1938 წ. სამხრეთ უბანი); 4. კვერისამარბი № 21 პრეპარაციის შემდეგ (1939 წ. ჩრდილოეთი უბანი); 5. კვერისამარბი № 6 პრეპარაციის შემდეგ; 6. კვერისამარბი № 6 გასწამლ — ქვევრის პირველი კამარბი მიფარებული (1939 წ. ჩრდილოეთი უბანი).

XXV. ნიხეთის ათავისკარის სამაროვანი (სამთავრო). კრამიტისამარბისა ჯგუფი. 1. კრამიტისამარბი № 63 პრეპარაციის შემდეგ (1928 წ. ჩრდილოეთი უბანი), ხელფეხსაყვითელ ნივთიანობებს წინ ორი პრეპარაციის უღვას; 2. კრამიტისამარბი № 55 სახრავის ახლის შემდეგ (1933 წ. ჩრდილოეთი უბანი); 3—4. მრავალფეროვანი კრამიტისამარბების გათვრება ხელი გასწამლ — სასახლის ახალი (1939 წ. სამხრეთი უბანი).

XXVI. მუხრე-ციხის ტიპის ადრეაშენებული მცხეთის ხელი ზღვას ქარბლის (პაენკოის) მოის ჩრდილოეთი უღვას მისი. 1. ადრეაშენებული მუხრე-ციხის შემდეგ, გასწამლ; 2. იგივე ადრეაშენებული შემდეგ.

XXVII. ნიხეთის უბნის სამაროვანი არმაზის-სხეთთან. 1. სვეტრბო სანახის ორფერდასახეობათა. სახრავის ღრები რკინის კვებოთ — გათხრებითა ურთიერთი გვერდული კედელი ჩატეხილია. 2. მარცხენა-ღრები სამხრეთ — სარკოფაგიტი № 6 (მარცხენი — სვეტრბო-ღრები) და № 7 (მარცხენი — ორფერდასახეობის) გასწამლ.

XXVIII. სახრავის უბნის სამაროვანი არმაზის-სხეთთან. 1. მუხრე (პრეპარაციის სვეტრბო) სამხრეთ პრეპარაციის შემდეგ, სარკელის დეგრადაციის აღმოსავლეთ ნაწილში თანამართლი სოფლის განაშენის ძეგლები წარწერას დაგებზე სვეტრბო სამხრეთ სამხრეთ-აღმოსავლეთი კუთხეში. 2. პირველი სამარბი პრეპარაციის შემდეგ. სამარბი ღრები ორი დეგრადაციის შემდეგ ნივთების მქონე ნაწილი ვეარბ. 3. მუხრე სამარბი გასწამლ შემდეგ, ნივთებისა და ჩინის ფრაგმენტთა გაწმენდა გათხრების, რომ მივალბებელს სამარბის ჩრდილო ნაწილში ეყავი. სამარბის სამხრეთი ნაწილში მცირე მივალბებელითა ნაწილშია კვებოთ შემდეგ. 4. სამარბი.

XXIX. 1. პაენკოის კლდეკარში აღმოჩენილი საკრავის ზღვა და კველი ნაწილები გაღამა რკინის კვებოთ. 2. კრამიტისამარბი № 200 სამთავროს სამაროვანია. გასწამლ. 3. პაენკოის კლდეკარში აღმოჩენილი მთლიანად კვეთილი სამარბი — სარკოფაგიტი — მუხრე თუ მუხრის ასეული სამარბი გასწამლ. 4. პაენკოის კლდეკარში გათხრილი მუხრე-ციხის ტიპის ადრეაშენებული ნაწილები. 5. კრამიტისამარბი პაენკოის. სამთავრო.

XXX. 1—2. სამთავროს სამაროვნის 212 სამარბი გასწამლ (1) და გასწამლ და პრეპარაციის შემდეგ (2). 3. პაენკოის კრამიტისამარბი ჩატეხილი არმაზის-სხეთს მუხრე-ციხის ტიპის ნაგებობანი, პირველ სამარბთან. 4. პაენკოის კრამიტისამარბი სამთავროს სამაროვანზე. ჩინის ხელფეხსაყვითელ მდგომარეობაშია.

- XXI. კამარაბევის სამაროვანი — 1. სამარხი № 19 და 2. სამარხი № 12.
- XXII. კამარაბევის სამაროვანი. სამარხი № 11; 1. ხელი ზეილი; 2. ხელი გვერდობა.
- XXIII. საერისთავო უბნის სამაროვანი არმაზისხევთან. 1—2. 1 სამარხის ინვენტარის ძირითადი ნაწილი.
- XXIV. საერისთავო უბნის სამაროვანი არმაზისხევთან. 1. შექვეს სამარხ-სარკოფაგში აღმოჩენილი ოქროს სამკაულთა უმთავრესი ჯგუფი. 2. შეშვილ სამარხ-სარკოფაგში აღმოჩენილი ოქროს სამკაულთა უმთავრესი ჯგუფი.
- XXV. საერისთავო უბნის სამაროვანი არმაზისხევთან. სოხვის კალმერთის პირველი ფენის გამოსახულება — ვერცხლის პინაკი (შექვეს სამარხი). 1. პირველი ფენა — დეტალი; 2. პირველი ფენის ვერცხლის პინაკი.
- XXVI. საერისთავო უბნის სამაროვანი არმაზისხევთან. ვერცხლის პინაკი, რომელშიც მამაკაცის მკვდარს ნაწილია ჩანს. 1. პინაკი — დეტალი; 2. პინაკის ვერცხლის პინაკი (შექვეს სამარხი).
- XXVII. საერისთავო უბნის სამაროვანი არმაზისხევთან. ვერცხლის პინაკი, რომელშიც ასტილის ბარელი ეფერ გამოსახულებითაა შედარებითაა ჩანს. 1. ასტილის ბარელი ეფერის გამოსახულება — დეტალი; 2. პინაკი, რომელშიც შედარებითაა ჩანს (პირველი სამარხი).
- XXVIII. არმაზისხვის კლდეარში აღმოჩენილი სამარხი — სარკოფაგი. სამეფო საფარისა თუ სარკელის ქანდაკებანი ფენათა ვერცხლის ვარსკარავები (აღმოჩენილი ოთხი ცალი).
- XXIX. არმაზისხვის კლდეარში აღმოჩენილი სამარხი-სარკოფაგი. ვერცხლის კურკულულის ერთი ჯგუფი.
- XL. არმაზისხვის კლდეარში აღმოჩენილი სამარხი-სარკოფაგი. ვერცხლის კურკულის ჯგუფი. 1—2. ღრმა ქანები; 3. ამოიკაწრო ფსკერის გარეთა ზედაპირზე; 4. წერტილოვანი წარწერა ფსკერის გარეთა ზედაპირზე.
- XLI. არმაზისხვის კლდეარში აღმოჩენილი სამარხი-სარკოფაგი. 1. ვერცხლის ქანზე, შექვეს ეახის ფოთლებათა და ყურბის მტევანთა სტილიზებული გამოსახულებები; 2. ვერცხლის ლამაზი, რომლის პირს რელიეფური სახეებით შემკული ზოლი შემოუყვება. 3. ვერცხლის ლამაზი, რომლის პირს ზოლიაქის რელიეფური გამოსახულებიანი ზოლი შემოუყვება; 4. ვერცხლის მოზრდილი ცალყურა კაბი.
- XLII. საერისთავო უბნის სამაროვანი (არმაზისხვეი). შექვეს სამარხ-სარკოფაგში აღმოჩენილი სარკელის ფენითა ნიმუშები.
- XLIII. საერისთავო უბნის სამაროვანი (არმაზისხვეი). შექვეს სამარხში აღმოჩენილი ვერცხლის ლანგარი (2), მისი შედარებითი (1) და კიდის სამკაულის ნიმუში (3).
- XLIV. ვერცხლის პატერა არმაზისხვის საერისთავო სამაროვანის შექვეს სამარხიდან (1); სარგვეშის ვერცხლის თასი (2) და არმაზისხვის (ბაიანეთის) კლდეარის სარკოფაგში აღმოჩენილი ვერცხლის ლამაზი

- ქი, რომლის კიდ ზოლიაქის გამოსახულებითაა შემკული. ლამაზზე იღვა ოქროს ხეია ვარსკარავი (შესაძლოა სამეფო აღმის ტარისა).
- XLV. სარგვეშის ვერცხლის თასი, რომლის კალმები გარეთა მხარეზე შემკულია ასანახელი სამეფოს დიდებულთა გამოსახულებებით. სულ ოთხი შედარებითი.
- XLVI. 1. ოქროს სამეფო ვერცხლის ნაწილი (სამთავრო, სამარხი № 139, 1939 წ.); 2. ვერცხლის სურის სამკაულის დეტალი (სამთავრო, ქვის სამარხი № 212, სამხრეთი უბანი); 3. ვერცხლის სურის სამკაულის ნაწილი (სამთავრო, ქვის სამარხი № 212, სამხრეთი უბანი); 4. ოქროს ურსაკოვანი, აღმოჩენილი სამთავროს სამაროვანის სამხრეთი უბნის 148-ე კრამტისამარხში; 5. მარგალიტით შემკული წყვილი საყურე იმეფ სამარხიდან. 6, 9. ყურბის მტევანისებრი მასივური ოქროს წყვილი საყურე სამთავროს სამაროვანის 177-ე კრამტისაგან; 7, 8. ბოროს ვერცხლის სურის სამკაულის ნიმუშები.
- XLVII. მინის (1, 3) და ვერცხლის კურკული. მცხეთა (1) და არმაზისხვეი:
- XLVIII. მცხეთაში აღმოჩენილი წარწერები: 1. მეორე მტევე წარწერა — შარავან ერისთავის წარწერა. 2. მეორე მტევე წარწერა — არმაზის ბილინგვა. 3. მესამე წარწერა — მცხეთის მხატვართუხუცესისა და ხუროთმოძღვრის წარწერა; 4. პირველი წარწერა — მცხეთის ბერძნული წარწერა ვესპასიანეს ხანისა.
- XLIX. 1. მცხეთა წარწერა — ბერძნული ერისთავის სამარხში აღმოჩენილი ვერცხლის ლანგარის ფსკერზე გამოყვანილი წარწერა; 2. მცხეთა წარწერა — ასპარუგ ერისთავის ბეჭდის თვალზე ამოკვეთილი წარწერა. 3. შექვეს წარწერა. საერისთავო უბნის პირველი სამარხში აღმოჩენილი ოქროს სარკელის წერტილოვანი ბაღის თვალზე ამოკვეთილი წარწერა. 4. მეორე წარწერა — 1872 წელს აღმოჩენილი ვერცხლი ეპიტაფია. 5. მეთხუთე წარწერა — 1958 წელს აღმოჩენილი ვერცხლი ეპიტაფია.
- L. მცხეთის მეორე წარწერა — წარწერა გამოყვანილი საერისთავო უბნის სამაროვანის მეორე სამარხში აღმოჩენილი ვერცხლის პინაკის კიდზე, გარეთა მხარეს.
- LI. 1—5. ზეოთვეკალში, დედაქალაქის სამხრეთ-აღმოსავლეთი კარის გალანის ქვათილმებზე ამოკვეთილი ბერძნული ასოები; 6. არამული წარწერა არმაზისხვის (ბაიანეთის) ქვედა ტერაზზე შემონახულ ნანგრევთა ერთ-ერთ კედელზე.
- LII. წიწამურის უბანი. არმაზისხვის პირველის ტიპის ნაგებობანი წიწამურის სერზე. 1. ქვათილმების გადაბმა შეეული სამარგებით; 2. ქვათილმების თარაზული გადაბმისათვის ამოკვეთილი უწყვეტის ბუდეები.
- LIII. წიწამური. ქვათილმთა უწყვეტით გადაბმა სხვადასხვა მონაკვეთზე.
- LIV. წიწამური. ქვათილმთა სიძირკვლის მომრავლება (1) და ქვათილმთა ერთი მხარესთან გადაბმის ნიმუში.
- LV. წიწამური. ქვისსარკელი იარაღი წყობაში ჩარჩენილი. (1); ნაგებობის სიძირკვლის ფრაგმენტა.

- LVI. წიწამური. წყობაში გამოყენებული ქვათილების ნაშუშები. ერთზე ისრისებრი უწყვეტის ბუდეა ამოკრილი (1), ხოლო მეორეს შიგნით ეტყობა ქვასაჭრელი ცალწვეტას კვალი (2).
- LVII. სარკინე. რკინის საწური სახელოსნოს ნანგრევები სავანეს ქედთან.
- LVIII. სარკინე. ჩუქურთმითი ფრაგმენტები გრძელი შინდერის რკინის გამოსადნობ სახელოსნოთა ნანგრევებში (1—2).
- LIX. სარკინე. ჩუქურთმითი ხუროთმოძღვრული ფრაგმენტები აღმოჩენილი გრძელი შინდერის პირველ თხრილში.
- LX. სარკინე. სავანეს ქედთან აღმოჩენილი ნაგებობის ნანგრევები გათხრა-გაწმენდის შემდეგ (1); ქვათილთა დამუშავების (გაოლისა და მოკოდვის) კვალი სარკინის ნაგებობებში (2,3).
- LXI. სარკინე. გრძელი შინდერი. იონური რიგის სვეტისათვის (1); რკინის გამოსადნობი ქურის ნაგებობათა კომპლექსის ალიზით ნაწყობი კედელი (2), სავანეს ქედთან.
- LXII. სარკინე. რკინის გამოსაწურ სახელოსნოთა ნარჩენები. რკინის წილა ქურის იატაკზე დადევნილი.
- LXIII. სარკინე. გრძელი შინდერი. რკინის სახელოსნოს ნანგრევები და შიგნით დაცული განახლებული მორები (1); სახელოსნოს წინ ნაპოვნი რკინისტარანი ნიჩაბი, რომლითაც ქურა უნდა გამოეხვევათ ხოლმე (2).
- LXIV. სარკინე. სახელად რკინა, აღმოჩენილი გრძელი შინდერის ერთ-ერთ სახელოსნოში (1); სანახევროკ გამოქედლი ცული (2) და რკინაწიდა, რომელიც უხუად შეიცავს რკინის ნარჩენებს (3). აღმოჩენილია გრძელი შინდერის ერთ-ერთი სახელოსნოს ნანგრევებში.

გოლოსიტყვა

საქართველოს ძველი ქალაქების შესწავლას ქართულ ისტორიოგრაფიაში თვალსაჩინო ადგილს უკავია. მიუხედავად ამისა, საქალაქო ცხოვრებისა და წყობილების მრავალი საკითხი ახლებურ განხილვასა და გამოკვლევას ელის. განსაკუთრებით ითქმის ეს ანტიკური და ადრეფეოდალური ხანის ქალაქების შესახებ. საქართველოს ძველი ქალაქების შესწავლა უკანასკნელი ოცი წლის მანძილზე მნიშვნელოვნად დაწინაურდა, უმთავრესად იმის გამო, რომ სულ უფრო და უფრო ფართოდ გაიშალა საქალაქართა არქეოლოგიური შესწავლა. ნაქალაქართა გათხრების შედეგები საფუძველს ქმნიან დაიწყოს არქეოლოგიურ მონაპოვართა გამოქვეყნება და მათი უფრო ფართოდ გამოყენება საკვლევე პრობლემის შესწავლისას. ამ მიზანს ემსახურება, ავტორის აზრით, წინამდებარე ნაშრომიც.

ავტორს ჰქონდა ბედნიერი შესაძლებლობა მონაწილეობა მიეღო სამთავროს, არმაზისხევის, ბაგინეთის, წიწმურის, სარკინეს, კარსნის და ზემოთაქალის მიდამოებში ჩატარებულ არქეოლოგიურ სამუშაოებში და გზადაგზა სათანადო მასალები შეეგროვება. ეს უნდა ყოფილიყო ავტორის წვლილი იმ გეგმის განხორციელებაში, რომელიც შემუშავებული ჰქონდა აკად. ს. ჯანაშიას ქართლის სამეფოს ანტიკური ხანის ქალაქების შესასწავლად. სამწუხაროდ, ს. ჯანაშიას, ისევე, როგორც მის სახელოვან მასწავლებელს აკად. ივ. ჯავახიშვილს, არ დასცალდა სათანადო განმარტებელი ნაშრომის დასრულება. ასეთ ვითარებაში ბუნებრივია, ავტორის მუშაობაც გაძნელდა და ძველი ქალაქების არქეოლოგიური შესწავლაც დროებით შეეფერხდა.

1953 წლიდან ჩვენ კვლავ მოგვეცა შესაძლებლობა მცხეთას დაებრუნებოდით. ამას მოჰყვა წიწმურისა (1953 წ.) და სარკინეს (1954—1956 წწ.) მიდამოებში საძიებო სამუშაოები და გათხრები. ახალმა მონაპოვარმა კიდევ უფრო უკეთ წარმოგვიდგინა დიდი მცხეთა და მისი უმთავრესი უბნები. 1956 წლიდან მუშაობა ისევ ქალაქ მცხეთაში

გაიშალა და ძველი დედაქალაქის უბანთა გათხრები დროებით შეჩერებულ იქნა. რაკი ასეთი ვითარება შეიქმნა, ჩვენ გადავწყვიტეთ მოპოვებული არქეოლოგიური მასალის ერთგვარი შეჯამება და ამ მასალის საფუძველზე ცდა ანტიკური ხანის ქართლის საქალაქო ცხოვრების წარმოდგენისა.

ნაშრომის დასრულებიდან ხუთიოდე წელი გავიდა. ამ ხნის განმავლობაში მნიშვნელოვნად წაიწია წინ ანტიკური ხანის საქალაქო ცხოვრების შესწავლა და. ბუნებრივია, უკანასკნელი წლების გამოკვლევითა გათვალისწინება ავტორის მომავალი მუშაობის ამოცანად რჩება.

წინამდებარე წიგნში აღძრული საკითხები ისევ მრავალმხრივია, რომ შესაძლოა სპეციალისტთა ფართო წრის ინტერესი გამოიწვიოს. ასეთი ინტერესის დაკმაყოფილებას ჩვენ მოკლე რეზიუმე ვერ დავაყისრებთ. ანტიკური ხანის ქართლის ქალაქებისა და საქალაქო ცხოვრების შესწავლისადმი მიძღვნილი ნაშრომი უკვე მომზადებული გვაქვს რუსულ ენაზე გამოსაცემად. თუ ასეთი გამოცემა სასურველად იქნება ცნობილი, ავტორი შვად არის საამისოდ წინამდებარე ქართული გამოცემის ყველა ნაკლი გაითვალისწინოს.

წინამდებარე ნაშრომის მომზადებასა და გამოცემაში ავტორი კოლეგებისა და სათანადო დარგების სპეციალისტთა ყურადღებითა და დახმარებით სარგებლობდა. მე სასიამოვნო მოვალეობად მიმაჩნია მადლობა მოეხსენო მათ.

საგანგებოდ მინდა აღვნიშნო საქართველოს სსრ მეცნიერებათა აკადემიის გამოცემლობისა და სტამბის, აგრეთვე, ფოტო-ცინკოგრაფიის თანამშრომელთა გულისხმიერება და დახმარება წინამდებარე წიგნის გამოცემის საქმეში.

ანაზომები, ნახაზები და ნახატები შესრულებულია ა. ამბრიაშვილის, ს. ბოლქვაძის, ვ. კანდელაკის, ე. კვეციას, კ. მელითაურის, ლ. სუმბაძის, ი. ციციშვილის, გ. ქვიციანიას და გ. ჯაფარიძის ხოლო ფოტონაბეჭდები — ვ. თულაშვილის, ი. ჰახოშვილისა და ი. ტარუაშვილის მიერ.

შ ი ნ ა ა რ ს ი

1. შეესაველი. ქართლის საჩუქოს ანტიკური ხანის ქალაქები, მათი წარმოშობისა და საქალაქო ცხოვრების საკითხები ქართულ ისტორიოგრაფიაში	5—20
2. პირველი თავი. მცხეთის დედაქალაქობის ხანის ხუროთმოძღვრული ძეგლები, მშენებლობის ხელოვნება და სამშენებლო მასალათა საკითხები.	21—84
3. მეორე თავი. მცხეთის დედაქალაქობის ხანის სამარხთა ძირითადი ტიპები, აღნაგობა და დაკრძალვის წესი.	85—124
4. მესამე თავი. მცხეთის დედაქალაქობის ხანის ეპიგრაფიკული ძეგლები	125—158
5. მეოთხე თავი. ქალაქის გარეგნული სახე, მისი უმთავრესი ნაწილები და უბნები .	159—221
6. მეხუთე თავი. ძველი დედაქალაქის მოსახლეობა—მცხოვრებთა რაოდენობა, მათი სოციალური და ეთნიკური შედგენილობა	222—246
7. საძიებლები	247—257
8. შემოკლებათა განმარტება	258
9. ტაბულების აღწერილობა	259—262
10. ტაბულები	263
11. ავტორისაგან	327

Апакидзе Андрей Мелитонович

ГОРОДА И ГОРОДСКАЯ ЖИЗНЬ В ДРЕВНЕЙ ГРУЗИИ, I

დაიბეჭდა საქართველოს სსრ მეცნიერებათა აკადემიის
სარედ.-საგამომც. საბუთს დადგენილებით

*

რედაქტორი გ. გოზეჯიშვილი
გამომცემლობის რედაქტორი ნ. კონდრატენკო
ტექნორედაქტორი ნ. ჯაფარიძე
კორექტორი ი. გამანელიძე
მატყარი გ. ნადირაძე

გადაეცა წარმოებას 1.9.1963; ანაწილის ზომა 9×12; ხელმოწერილია
დასაბეჭდად 3.9.1963; ქალაქის ზომა 60×92¹/₈;
ქალაქის ფურცელი 10,58; საბეჭდი ფურცელი 34,64; საეჭრო
ფურცელი 33,14; სააღრიცხვო საგამომცემლო ფურცელი 33,32;
შეკვეთა 294; უე 03748; ტირაჟი 1000
ფასი 2 მან. 50 კაპ.