

თბილისი
ლ. ბერიძის ქუჩა

ეროვნული
ბიბლიოთეკა



საქართველოს
ინტელექტუალური
კვლევის ცენტრი



ქართული
ლიტერატურის



◉
საქართველოს
ინსტიტუტი
პენი

პენი
კლასიკური ლიტერატურის
მეცნიერების ფაკულტეტი
მთ. კომ. ქვეყნის
სა-ბი-ბი



გამომცემლობა „საბჭოთა სტამბა“
ქუთაისის ფილიალი
1984

საქართველოს სსრ მაცნობრებათა აკადემიის
არქიოლოგიური კვლევის ცენტრის ხელმძღვა-
ნელის ოთარ ლორთქიფანიის მაცნობრულ-კო-
კულარული წიგნი „რა საიდუმლოს ინახავს ვა-
ნი“ მოგვითხრობს ძველი კოლხეთის ისტორიის უც-
ნოვწველოვანესი კოლიტიკური, ეკონომიკური და
კულტურული ცენტრის ისტორიის შესახებ.
ავტორი საინტერესოდ მოგვითხრობს თუ როგორ
ჩნდებოდა მიწის საფარველ ქვემოდაც ძველი
ქალაქის დიდებული კარიბა, ბრანდიოვული თავ-
დაცვითი კედლები, წარჩინებულ კირთა საოცრად
მდიდრული საბარხები, თხროვებდლოების უნი-
კალური ნიშნები, ვერცხლისა და ბრინჯაოს
ქანდაკებები, ნატიფი თიხის ჭურჭელი — ძველი
კოლხური ცივილიზაციის განვითარების მაღალი
დონის უტყუარი და თვალსაჩინო მოწმობა.

წიგნი კოკულარული ვენითაა დაფორირი,
შევადა ილუსტრირებულნი და განკუთვნილია
გვითხვალთა ფართო წრისათვის.

მომცემი უცნობელი გამომცემი

Лордкипанидзе Отар Давидович
ТАЙНУ КАКУЮ ХРАНИТ ВАНИ
(На грузинском языке)
Издательство «Сабчота Сакартвелო»
Кутаисский филиал
Кутаиси, Руставели, 7
1984

Л 70302—012
M601(08)84 341—84

© გამომცემლობა „საბჭოთა საქართველო“,
ქუთაისის ფილიალი, 1984 წ.



K289.430

წინასიტყვაობა

„რა საიდუმლოს ინახავს ვანი?
ქვესკნელში ფერფლად ჩაშლილი ბანი?
რა სათქმელს მალავს გვეუთის კელი?
კოლხეთის მიწის სიგრძე და ვანი?“

ირ. აბაშიძე

დღევანდელი ქალაქი ვანი შუაგულ იმერეთში, მდ. სულო-რის (რიონის მარცხენა შენაკადის) ულამაზეს ხეობაში მდებარეობს (სადგურ სამტრედლიდან სამხრეთ-აღმოსავლეთით 24 კმ-ის დაცილებით).

სახელწოდება „ვანი“, რაც ძველ ქართულ ენაში ნიშნავდა „სანლს“, „სადგურს“, „დაბას“, „საცხოვრებელს“, „მონასტერს“, ამ მხარის აღსანიშნავად არ გვხვდება ჯერჯერობით არც ანტიკურ (ბერძნულ-რომაულ) და არც საშუალო საუკუნეების ქართულ წყაროებში. XVIII საუკუნის გამოჩენილი ქართველი მეცნიერის, გეოგრაფოსისა და ისტორიკოსის ვახუშტი ბაგრატიონის ცნობით ამ მხარეს ძველად საჩინო ეწოდებოდა. ვახუშტის აღწერით: „საჩინოს ამას მზღვრის მთა ფერსათი, ჩრდილოთ რიონი, რომელი განჰყოფს ვაკესა და საჩიჯავაძოს, დასავლით მზღვრის ფერსათიდა მჩამოსული მცირე მთა ჩრდილოთ კერძ, საჯავახო-გურიის გამყოფელი, ვიდრე რიონამდე... არს ადგილი ესე უმეტესადცა ნაყოფიერი და ბარი...“ დღესაც, ვანის რაიონის სოფლები გაშენებულია პატარა ბორცვებსა და გორაკებზე, შეფენილია ახალციხისა და გურია-აჭარის ქედების კალთებზე. უკვე შორი მანძილიდან თვალს იტაცებს ბალ-ვენახებით, სიმინდის ყანებითა და მოზდენილი იმერული ოდა-სახლებით შორთული კოხტა სოფლები.

სახელწოდება „ვანი“ ჩვენთვის საინტერესო რეგიონში და-

სახლებული პუნქტის აღსანიშნავად კი წერილობით წყაროებში პირველად მხოლოდ XVIII საუკუნის 70-იან წლებში გამოჩნდება. მას მოიხსენიებენ გერმანელი მოგზაურები ვან-შტედტი, „ვანის ოთხთავის“ 1776 წლის „მინაწერი“ და სხვ.

მაგრამ ამ დროს „ვანი“ ეწოდებოდა იმ ადგილს კი არა, სადაც ახლა არქეოლოგიური გათხრები მიმდინარეობს და ჩვენი საუბრის საგანს წარმოადგენს, არამედ მისგან დღეს სამხრეთ-აღმოსავლეთით დაახლოებით 7—8 კმ-ის დაცილებით მდებარე სოფელს, რომელსაც ახლა „ზედა ვანი“ ჰქვია და ცნობილია „ვანის მთავარანგელოსის“ ეკლესიით, ოდესღაც საშუალო საუკუნეების ფრესკებით რომ ყოფილა მორთული...

დღეს საყოველთაოდ ცნობილი ანტიკური ხანის ქართული ნაქალაქარი კი მდებარეობს საკუთრივ ვანში, ადმინისტრაციული ცენტრიდან სამხრეთ-დასავლეთით სულ რაღაც ერთი კილომეტრის დაცილებით, გორაკზე, რომელსაც ადგილობრივი მოსახლეობა „ახელედიალების გორას“ უწოდებს. ეს სახელი კი იმიტომ შეერქვა, რომ აქ XVII ს. ბოლოდან ლეჩხუმიდან ჩამოსული ახელედიალები დასახლდნენ.

ძველი ნაქალაქარი დაახლოებით 200 მეტრი სიმაღლის სამკუთხა ბორცვზეა განლაგებული და მოიცავს დაახლოებით 8,5 ჰექტარ ფართობს, რომელიც სამ ტერასადაა დანაწილებული. გორაკს ორი მხრიდან ღრმა ხეხვი ზღუდავს და მას მთელ იმ არეზონზე გაბატონებული მდგომარეობა უკავია. აქედან კარგად მოჩანს მთელი რიონის დაბლობი, ქალაქი ქუთაისი და შორი სვანეთის მთებიც. ამან განაპირობა ამ ბორცვის შესანიშნავი სტრატეგიული მდებარეობაც. აქედან შეიძლებოდა შარჯვედ ელდენებინათ თვალყური ვანზე გამავალი დიდი სავაჭრო გზისთვისაც. ცნობილია, რომ აქ გადიოდა მსოფლიო მნიშვნელობის დიდი სავაჭრო-სატრანზიტო მაგისტრალი, რომელიც შორეული ინდოეთიდან მოემართებოდა კასპიის ზღვამდე, ხოლო შემდეგ ამიერკავკასიის ქვეყნებზე გავლით (მდ. მტკვარი — სურამის უღელტეხილი — მდ. ყვირილა-რიონი) აღწევდა შავ ზღვამდე დღევანდელ ფოთთან (ძველი ქალაქი ფასისი).

ვანზე გადიოდა სხვა მნიშვნელოვანი გზებიც, რომელნიც სამხრეთ საქართველოდან (ისტორიული მესხეთი) და სამხრეთ-



დასავლეთ საქართველოდან (გურია) მოემართებოდა...
 დროს თვითონ ბორცვი როგორღაც მოფარებულა და შემხნეველია“ მთავარი გზიდან, რაც კიდევ უფრო აძლევს მის ისედაც ხელსაყრელ სტრატეგიულ პოზიციას. სწორედ ეს ბორცვი იქნა შერჩეული ქალაქის ასაშენებლად...


აქ, ამ გორაზე, თითქმის ყველა ეზოში, გზის ყოველ მონაკვეთზე, ჩანს თლილი ქვებით ამოყვანილი საძირკვლები, ალიზის მძლავრი კედლები, რომლებიც ძლიერი ხანძრისაგან მთლიანად გაწითლებულა. მიწის სამუშაოების დროს კი ხშირად ჩნდება უძველეს ნაგებობათა ნაშთები, ოქრო-ვერცხლის სამკაულის შემცველი სამარხები, მონეტები... ეს პატარა გორაკი მართლაც რომ ძველი საქართველოს პომპეია!

ას წელზე მეტია, რაც ვანის არქეოლოგიურმა ძეგლებმა მეცნიერთა და ენთუზიასტ-მხარეთმცოდნეთა ყურადღება მიიქცია. 1947 წლიდან კი დაიწყო მისი სისტემატური (თუმცა არა ყოველწლიური) არქეოლოგიური შესწავლა, რომელიც ახლა უკვე საკმაოდ ფართო მასშტაბით ხორციელდება. აღმოჩენილია ამ ძველი ქართული ქალაქის გალავნის კედლები, ტაძრები, საკულტო და საზოგადოებრივი დანიშნულების ნაგებობანი, უმდიდრესი არქეოლოგიური მასალა, 2000 წლის მანძილზე მიწით რომ იყო დაფარული.

თუ როგორ ჩნდებოდა მიწის საფარველქვეშ ჩვენი ეროვნული ისტორიის ეს მრავლისმეტყველი ძეგლები, — ვეცდებით მოკლედ გადმოვცეთ ამ წიგნში.

ოქროს წვიმა

1876 წელს ქართული გაზეთი „დროება“ მკითხველებს აუწყებდა: „ისე წვიმა არ მოვა, რომ ახვლედიანების კარებთან არ ჩამოიტანოს გორიდან ნიაღვარმა ხან ოქროები, ხან ოქროს ძეწკვი, ხან ბეჭდები, ხან რა და რა ნივთიულები“. ეს ცნობა დაბა ვანის ახვლედიანების გორას შეეხება! წერილის ავტორი, რომელიც ს ხ ვ ი ტ ო რ ე ლ ი ს ფსევდონიმით იხსენიება, წერს: „სოფელ საჩინოს არიან რამოდენიმე მოსახლე აზნაური გვარად ახვლედიანები; ამ ახვლედიანებს და რამოდენიმე გლეხს ეკუთვნის ერთი გორა, რომელიც იქნება სივრცით 15 ქვევამდე. ამ გორის ძირში დასახლდნენ 3 კომლი ახვლედიანები. როდესაც დაუწყეს თხრა სახლის ბალავერს — ნახეს, რომ ამ გორას ჰქონია ძველად გალავანი გარშემო შემოვლებული სულ წმინდა თლილი ქვით და შემდეგში მიწას დაუფარავს. ერთ ადგილას იბოვეს სასაფლაო ქვითკირით ამოშენებული და შიგ ჯაჭვით დაბმული კაცის გვამი. ეს კაცი ნამდვილ ზღაპარ-მოთხრობითი გმირი ყოფილა. პირველ საფლავეს გახსნაზე ნამდვილად სჩანდა კაცის სიმალღე და მოყვანილობა. საშინელი საოცარი ჯაჭვი რგოლით კისერზე ეცვა და რკინის პალოზე მიბმული იყო ფეხის წვივის ძვალით, კოჭიდან კვირისთავამდე თითქმის ერთი ალაბი სიგრძე ჰქონდა. რამოდენიმე საათის შემდეგ, როდესაც ჰაერმა დაკრა, მტვრად წავიდა, გაჰქრა, მხოლოდ დარჩა ჯაჭვი და ერთი კბილი... ჩვენდა სამწუხაროდ, რადგანაც ის გორა ეკუთვნის ბევრს და საზიარო არის, ამისათვის, რაც უნდა იბოვნონ, ერთი მეორეს უმალამს და ჩუმად ყიდის ვაჭრებში. ერთმა მათგანმა ოქროს ლანგარი გაყიდა იაფად ვაჭრებში ჩუმად. ერთი კიდევ თევში, მრგვალი ბადესავით მოქსოვილი ცხრილებიანი ოქროს ლანგარი გაეყიდათ და რისი მოსახმარისი იყო, ვერავენ გაიგო.



ერთმან თ. ლ. იშონა მათგან ბეჭდები და ოქროში ჩამჯდარი
 ლალი, რომელზედაც არის ამოჭრილი ქალის სახე. რ. ოსტროვსკი
 სჩანს დიდი სიმდიდრე უნდა იყოს ამ გვირგვინის
 ვინ იცის, რამდენი ისტორიის მასალები არის
 ნაპოვნი და პატრონების უცოდინარობის ა-
 გან დაღუპული და რამდენი კიდევ იპოება ა
 ამ გორაში“. ასე გულისტკივილით წერდა XIX საუკუნე-
 ნის 70-იან წლებში ქართველი კაცი ვანის მიწაზე არქეოლოგიური
 ძეგლების პირველი აღმოჩენების შესახებ. რაც უკვე იმ დროს,
 ჩანს, ფართოდ გახმაურებული ამბავი იყო და კარგა ხნისაც...

ჯერ კიდევ 1847-48 წლებში საქართველოსა და კავკასია-
 ში მოგზაურობდა შესანიშნავი ფრანგი ქართველოლოგი და
 ჩვენი ხალხის დიდი მეგობარი აკადემიკოსი მარი ბროსე. ქუ-
 თაისში ყოფნისას საპატიო სტუმრისათვის მიურთმევეიათ მა-
 მაკაცის თავის ქანდაკება, რომელიც „საჩინოს ერთ-ერთ სა-
 ფლავში“ ყოფილა ნაპოვნი. სამწუხაროდ, არავინ იცის, დღეს
 რა ბედი ეწია ამ ქანდაკებას და სად ინახება ახლა იგი. მარი
 ბროსეს აღწერით, ეს იყო „მამაკაცის ბიუსტი მხრების და-
 საწყისამდე, თმიანი და წვერიანი, არწივისებური დიდი ცხვი-
 რითა და სარდონიკული სიცილით“.

ამრიგად, უკვე XIX საუკუნის შუა ხანებიდან ცხადი ხდე-
 ბოდა ვანის არქეოლოგიური ძეგლების დიდი მნიშვნელობა.
 შემთხვევითი არქეოლოგიური მონაპოვარი კი სულ უფრო
 და უფრო მრავლდებოდა და კიდევ უფრო იქცევა ქართვე-
 ლი საზოგადოებისა და მოწინავე ინტელიგენციის ყურად-
 ლებას. და აი, 1880 წლის 18 ნოემბერს გამოჩენილმა ქართველ-
 მა მწერალმა და საზოგადო მოღვაწემ გიორგი წერეთელმა
 V საარქეოლოგიო ყრილობის მოსამზადებელი კომიტეტის თბი-
 ლისში გამართულ სხდომას მოახსენა ვანის არქეოლოგიური
 ძეგლების შესწავლის აუცილებლობა. ამ მოხსენებაში ასეთი
 ცნობაცაა: „საჩინოს ერთ-ერთ ყორღანში ვინმე აზნაურმა
 ახვედრიანმა იპოვა მთელი ვანძი ოქროს და სპილენძის ნივ-
 თებისა, გარეგნობით მეტად ძველი წარმოშობისა“.

ამ ცნობებმა მოსკოვის არქეოლოგიური საზოგადოების
 ყურადღებაც მიიქცია და 1889 წელს ვანში გათხრების ჩა-
 ტარება ა. სტოიანოვისათვის დაუვალებიათ. ეს იყო იმ დროს

ცნობილი მხარეთმცოდნე, ქუთაისისა და შემდეგ ბათუმის გიმნაზიის დირექტორი. ექვთიმე თაყაიშვილის მიხედვით „სტოიანოვი, ჩამომავლობით ბულგარელი, ძველად მცხეთაში ბული კაცი იყო და მოწაფეებისათვის კარგი დირექტორი. ერთხელ სვანეთში იმოგზაურა და დაბეჭდა მოგზაურობის აღწერილობა, რომელიც შემდეგ დ. ბაქრაძემ გაუკრიტიკა. მას მინდობილი ჰქონდა ქუთაისში ბაგრატის ტაძრის ნანგრევთა გათხრა“.

ა. სტოიანოვის მიერ ვანში ჩატარებული სამუშაოების შესახებ მოკლე ცნობები გამოქვეყნებულია იმდროინდელ რუსულ გაზეთებში. აღნიშნულია, რომ „არქეოლოგიური გათხრების დროს, რომელთაც მოსკოვის საარქეოლოგიო საზოგადოების დავალებით აწარმოებდა ქუთაისის გიმნაზიის დირექტორი მაისის თვიდან (1889 წ.), სოფ. ვანის (ქუთაისის მახრა) მახლობლად აღმოჩენილ იქნა ძველი ბერძნული დროის საფლავები. ამ ადგილას ნაპოვნი ოქროს ნივთიულობა მეცნიერულად დიდად საინტერესოა“.

იმავე წელს ვანში გათხრები ჩატარებია ფრანგ მეცნიერს იაკობს, რომელსაც აქ ქრისტიანული ეკლესიის ნანგრევები გაუთხრია და მის იატაკქვეშ აკლდამა უპოვნია. ამ აღმოჩენის შესახებ საინტერესო ცნობა აქვს შემონახული ექვთიმე თაყაიშვილს:

„აკლდამამ 1889 წელს დიდი ალიაქოთი ასტეხა ადგილობრივ მცხოვრებელთა შორის. როდესაც აკლდამის კარებს მიაგნეს, ყველას ეგონა, აქ დიდი ხაზინა აღმოჩნდებოდა, და ამიტომ ადვილად აღარ გაახსნევენეს აკლდამა. მოსთხოვეს ფრანგ იაკობს ანგარიშის გასწორება, რომელმაც ერთ კვირამდის გასტანა, და ამ დროის განმავლობაში შეიარაღებული დარაჯები ადგნენ თავს ამ ადგილს და დიდი სიფრთხილით იცავდნენ ვითომც და ხაზინას. შემდეგ, როდესაც აკლდამა გახსნეს, აღმოჩნდა მხოლოდ ძვლები, როგორც მოსალოდნელი იყო“. ასე მოეცარა ხელი ჩვენს ქვეყანაში ოქროს მაძიებელ ფრანგ არქეოლოგს.

1896 წელს მოსკოვის საარქეოლოგიო საზოგადოების დავალებით ვანში არქეოლოგიურ გათხრებს იწყებს დიდი ქართველი მეცნიერი და საზოგადო მოღვაწე, ჩვენი ეროვნული

კულტურის დიდი მოამაგე აწ განსვენებული აკადემიკოსი ექ-
ვთიმე თაყაიშვილი. ის იყო მაშინ, მისივე სიტყვებით, რომ
ვთქვათ, „ერთადერთი ქართველი არქეოლოგი, რომელმაც
ქეოლოგიური კომისიის დავალება-ნებართვით აწარმოებდა
გათხრას საქართველოში“. ექვთიმე თაყაიშვილს ეკუთვნის
სწორედ პატივი ვანში პირველი მეცნიერული გათხრების ჩა-
ტარებისა. მანვე პირველმა სწორად განსაზღვრა აქ აღმოჩენი-
ლი ძეგლების ასაკი და იწინასწარმეტყველა ვანის არქეოლო-
გიური შესწავლის დიდი მეცნიერული მნიშვნელობა. ე. თაყა-
იშვილი ამტკიცებდა „ძველი ქალაქი ვანისა თავის ნაშთებით
დამარხულია ეხლანდელი ახვლედიანების კარ-მიდამოში. სა-
დაც არ უნდა მიადგეთ თხრას ამ გორაკზე, ყველგან იპოვით
ეგრეთწოდებულს „კულტურულ ნიადაგს“, ქვის კედლებს,
სხვადასხვა შენობებს, თიხის ჭურჭლის ნატეხებს, ქვევრებს და
სხვა. ქვის კიბეები და ძველი შენობის ნაშთები ზოგჯერ ზე-
ზედ ამოსჭვივიან“. ყოველივე ამან ღრმად განსწავლულ მეც-
ნიერს ათქმევინა „ეს პატარა გორაკი კერჩის მითრიდატეს
მთას¹ მოგვაგონებს“-ო. განსვენებული მეცნიერის ყურადღე-
ბა მიუქცევია ოქროს ნივთების სიმრავლესაც; „ყველაზე უფ-
რო დიდს მოპოვებას ვანში ადგილი ჰქონდა 35 წლის წინათ,
როცა, ადგილობრივ მცხოვრებთა მონათხრობით, იპოვეს მდი-
დარი საფლავი და შიგ ჩატანებული ოქროს სამაჯურები, ბეჭ-
დები, საყურეები, ოქროს ფულები, დიადემა, ცხენის საკაზმი
ოქროს სამკაულები, ოქროს კვერთხი თავში გველისებური
მოკაზმულობით, სპილენძის ტაშტი და სხვა ნივთები. მაგრამ
აღარაა ცნობილი სად წავიდა ეს ნივთები“. ე. თაყაიშვილის
გასაოცარ ენერგიასა და მშობლიური კულტურის დიდ სიყ-
ვარულს მაინც შეძლებია ადრე ნაპოვნი ზოგიერთი ნივთის
მოძიება. ახლაც ინახება საქართველოს სახელმწიფო მუზეუმ-
ში ოქროს ვარდული და ბრინჯაოს არწივი, ნაირსახოვანი თი-
ხის ჭურჭელი და სხვა არქეოლოგიური კოლექციები — ექვ-
თიმე თაყაიშვილის მიერ ვანში შეგროვებული. ამრიგად ექვ-
თიმე თაყაიშვილმა პირველმა მიუჩინა ვანის ნივთებს სამუ-

¹ მითრიდატეს მთას უწოდებენ დღევანდელი კერჩის ბორცვოვან ნა-
წილს, სადაც მდებარეობდა იმ დროს არქეოლოგიური აღმოჩენებით სა-
ხელგანთქმული ძველი ბერძნული ქალაქი პანტიკაპეიონი.



დამო ადგილი ჩვენი ეროვნული კულტურის ამ დიდ საგან-
ძურში და გადაარჩინა ისინი უკვალოდ დაკარგვის საფრთხე-
ში! დიდმა მეცნიერმა იმთავითვე სწორად განსაზღვრა ვანში
ნაპოვნი ოქრო-ვერცხლის სამკაულის წარმომავლობა: „ოქროს
საყურეები, სამაჯეები, სარტყლების სამკაული და აგრეთვე
სხვა ნივთებიც ოქროსა, რომელნიც აქ იპოვებიან, ჩვენის აზ-
რით, უმეტეს შემთხვევაში შორიდან მოტანილნი არ არიან,
არამედ აქ ნაკეთებია. არც მათი საკეთებელი ოქროა
შორიდან მოტანილი. ძველი ვანის ნიადაგს ყოველგან ემჩნევა
ოქროს სილა, მეტადრე ღელე საქვაბიაში, რომელიც ჩრდი-
ლოეთით და აღმოსავლეთით უვლის გორაკს. ქალები და ბავ-
შვები ზოგჯერ თითო მისხალსაც აგროვებდნენ აქ ოქროს სი-
ლას. თუ თქვენ ღელე საქვაბიის ნაპირს აპყვებით, ადვილად
დარწმუნდებით ქარხნის ნაშთებიდან, გვირაბებიდან, ქვებიდან
და ზოგჯერ ნაპოვნი ტყვიის დაურჯაკებიდან, რომ ამ ღელეში
ოქროს სილა უცრიათ და ურეცხიათ და აგრეთვე ქარხნებიც
ჰქონიათ“. ჩვენ ქვემოთ დავინახავთ, თუ როგორ თვალსაჩინ-
ოდ გამართლდება ამ შესანიშნავი მეცნიერისა და დიდებული
ქართველი კაცის ეს წინასწარი ვარაუდი... თვით ექვთიმე თა-
ყაიშვილი კი რამდენიმე წლის შემდეგ, უკვე ემიგრაციიდან
სამშობლოში დაბრუნებული, თავის მოგონებებში წერს:
„ვთხარე ვანშიც და თან საკმაოდ დაწვრილებით აღეწერე იქა-
ური შესანიშნავი ნაქალაქარი, ანტიკური დროისა, სადაც
კვლავ ბევრი რამ იჩენს თავს დარწმუნე-
ბული ვარ“.

XX საუკუნის დასაწყისში ვანის არქეოლოგიური შეს-
წავლა შეწყდა: პოლიტიკური მოვლენები რუსეთში ისე გან-
ვითარდა, რომ საამისოდ აღარავის ეცალა (რუსეთ-იაპონიის
ომი, რევოლუციები).

ამ დროს კი ვანში, როგორც ჩანს, კვლავ გრძელდებოდა
არქეოლოგიური ნივთების აღმოჩენები... იქმნებოდა ლეგენ-
დები, რომლებიც ალბათ რაღაც ჭეშმარიტებასაც შეიცავენ.
ახლაც გვიამბობენ ვანის მცხოვრებლები: ამ სამოცდაათიოდე
წლის წინათ ერთ-ერთ ახვლედიანს მიწის დასაბარავად სვანე-
ბი დაუქირავებია. სვანებს თითქოს ორ თვეს უმუშავრათ და
მერმე, ერთ მშვენიერ დღეს უკვალოდ გამქრალან, ისე რომ



ქირაც კი არ მოუთხოვიათ. ერთი წლის შემდეგ ახელედინა
 შეუტყვია, რომ მიწის მუშებს მის მამულში უამრავი
 ნივთები უბოვიათ და იმიტომაც აღარ მოუთხოვიათ
 გასამრჯელო...

1929 წელს იწყება ვანში ნაპოვნი ოქროს ნივთების შემოს-
 ვლა საქართველოს სახელმწიფო მუზეუმში. ამ დროს შეემატა
 ჩვენს მუზეუმს სწორედ ოქროს შესანიშნავი ბალთა, რომელ-
 ზედაც გამოქანდაკებულია ვეფხვთან მორკინალი ჭაბუკი (ზო-
 გიერთი მეცნიერის მიერ ჰერაკლედ მიჩნეული). ამრიგად ვანი
 კვლავ იქცევა მეცნიერ-არქეოლოგთა ყურადღებას...

1936 წელს ვანში ტარდება პირველი სადაზვერვო სამუშაო-
 ები, რომელიც დიდი ქართველი ისტორიკოსის აკადემიკოს ნი-
 კო ბერძენიშვილის თაოსნობით მოეწყო. პირველ დაზვერვა-
 ში მონაწილეობდნენ აგრეთვე შესანიშნავი მეცნიერი, დიდად
 ნიჭიერი და განათლებული ისტორიკოსი და არქეოლოგი ლე-
 ვან (ლენკო) მუსხელიშვილი და მაშინ ასპირანტი, შემდეგ კი
 ვანის პირველი არქეოლოგიური ექსპედიციის ხელმძღვანელი
 აწ განსვენებული ნინო ხოშტარია. მათ შეკრიბეს ზედაპირუ-
 ლი არქეოლოგიური მასალა (ანტიკური ხანის კრამიტები, შავ-
 ლაკიანი და წითელლაკიანი თიხის ჭურჭლები) და მით კიდევ
 ერთხელ ცხადყვეს ვანის არქეოლოგიური შესწავლის აუცი-
 ლებლობა.

1940 წელს საქართველოს სსრ სახალხო კომისართა საბ-
 ჭოსთან არსებულმა სიძველეთა დაცვის განყოფილებამ ვანში
 მიაღწინა თავისი თანამშრომლები (დ. ლომიძე, მ. კალაშნიკო-
 ვი), რომელთაც შეიძინეს მთელი კოლექცია არქეოლოგიური
 ნივთებისა. მათ შორისაა ფერადი მინის მინიატურული გამო-
 სახულებანი (ადამიანის ნიღაბი, დელფინი, პეპელა, იხვი და
 სხვ.).

ვანის არქეოლოგიური შესწავლა ფართო მასშტაბით დღის
 წესრიგში დგებოდა და იგი პირველი რიგის სამუშაოდ იქნა
 მიჩნეული. მაგრამ დაიწყო დიდი სამამულო ომი და არქეო-
 ლოგიური გათხრებიც კვლავ რამდენიმე წლით გადაიდო.



პირველი არქეოლოგიური ექსპედიცია ვანში 1947 წლის 12 სექტემბერს მიავლინა საქართველოს მეცნიერებათა აკადემიის ივ. ჯავახიშვილის სახელობის ისტორიის ინსტიტუტმა. ექსპედიციის ხელმძღვანელად დაინიშნა პირველი ქართველი არქეოლოგი ქალი, ისტორიის მეცნიერებათა კანდიდატი, აწ განსვენებული ნინო ხოშტარია. პირველ ექსპედიციაში უმთავრესად მონაწილეობდნენ ახალგაზრდა არქეოლოგები: ქეთევან ბერძენიშვილი, როსტომ აბრამიშვილი და ოთარ ტყეშელაშვილი, აგრეთვე თბილისის უნივერსიტეტის სტუდენტები. ექსპედიციას ემსახურებოდა ფოტოგრაფი ე. ერისთავი.

ექსპედიციამ პირველი გათხრები ახვლედიანების გორის წვერზე ჩაატარა და ექსპედიციის პირველივე ნაბიჯები დიდი მეცნიერული მნიშვნელობის აღმოჩენებით აღინიშნა. მაშინ გაითხარა ქვის 8-საფეხურიანი საკურთხეველი, აღმოჩნდა რამდენიმე საკულტო ნაგებობა, რომელნიც ძვ. წ. III—I საუკუნეებს განეკუთვნებიან. იქვე, ბორცვის წვერზე, პირველსავე წელს ექსპედიციამ აღმოაჩინა მრავალმხრივ საინტერესო სამი სამარხი. პირველი — ქვევრში დაკრძალული ქალისაა (ძვ. წ. III—I საუკუნეებში ქვევრში დაკრძალვა ფართოდ გავრცელებული წესი იყო თითქმის მთელ საქართველოში). მიცვალებულს აღმოაჩნდა ბრინჯაოსა და ვერცხლის სამკაულები (ხატისუღელი, სასაფეთქლეები, სამაჯურები, მინიატურული ზანზალაკები), ვერცხლისა და თიხის ნაირსახოვანი ჭურჭლეული, აგრეთვე კოლხური ვერცხლის ფულები (ე. წ. კოლხური თეთრი).

მეორე სამარხი მამაკაცისა იყო. სამარხში ყურადღებას იქცევდა მძლავრი ხანძრისაგან გაშავებული ფენა და იქვე მრავლად ნაპოვნი ბრინჯაოს ჯავშნის ფირფიტები. ამან ნინო ხოშტარიას აფიქრებინა, რომ მიცვალებული საჭურველთან ერთად დაუწვავთ.

ამ ორ სამარხს შორის კლდეში ნაკვეთ პატარა ორმოში დაკრძალული აღმოჩნდა... რკინის კაცი! — რკინისაგან გამოქედილი მამაკაცის რამდენადმე სქემატური ფიგურა. მას ოქროს საყურეები ჰქონდა შებმული, ყელზე კი ხატისუღელი




ჰქონდა გაკეთებული. საქართველოს სახელმწიფო მუზეუმის გამოფენაზე დგას ახლა ძვ. წ. III საუკუნის ეს ვანელი რკინის კაცი და ახლაც აღელვებს მეცნიერსაც და სხვასაც: უნდა აღმოჩენილიყო ღვთაება თუ უცხო ქვეყანაში დაღუპული ადამიანის სიმბოლური გამოსახულება და ამიტომაც, ადამიანივით დაკრძალული (კრამიტით გადახურულ სამარხში დაკრძალულ რკინის კაცს ოქროს კილიტებით მორთული სუდარა ჰქონია გადაფარებული).

ასე დაიწყო პირველი არქეოლოგიური ექსპედიციის მუშაობა ვანში. მომდევნო წელს იქვე ახლოს კიდევ ერთი სამარხი იპოვეს არქეოლოგებმა, ამჯერად ძვ. წ. IV საუკუნისა. ქვის ფილებით შეკრულ სამარხში ბავშვი აღმოჩნდა დაკრძალული იგი უთუოდ ქალაქის არისტოკრატიის ოჯახის წარმომადგენელი იყო. ამას მოწმობს მრავალრიცხოვანი ოქროს სამკაული: ვარდულებით შედგენილი თავსაბურავი, ლომის თავებით დამშვენებული ხატისუღელი და სამაჯურები, ნატიფი საყურეები და სხვ.

ამგვარად პირველი წლების აღმოჩენები ვანის არქეოლოგიური შესწავლის დიდ პერსპექტივას ქმნიდა და ექსპედიციაც წინო ხოშტარის ხელმძღვანელობით შეუდგა ვანისა და მისი შემოგარენის არქეოლოგიურ გამოკვლევას. გათხრების პარალელურად მიმდინარეობდა ვანის მიდამოების არქეოლოგიური დაზვერვა და შემთხვევითი არქეოლოგიური აღმოჩენების აღრიცხვა-დაზუსტება. ამ დიდი სამუშაოების შედეგად დადგინდა, რომ ვანის „ქვეყანა“ უკვე უძველესი დროიდან, ე. წ. ნეოლითის (ახალი ქვის ხანა) ხანიდანაა დასახლებული. მჭიდრო დასახლების მათწყებელი ფაქტები აღნუსხა მაშინ ექსპედიციამ აგრეთვე ბრინჯაოსა და ადრე რკინის ხანისათვის. გამოიჩვენა, რომ სწორედ ძვ. წ. II ათასწლეულის მეორე ნახევრის დასახლებათა საფუძველზეა განვითარებული ადრეანტიკური ხანის სამოსახლოები, რომელთა ნაშთები აღირიცხა თვით ვანსა და მის მეზობლად მდებარე ვრცელ ტერიტორიაზე (კეჭინარა და ციხესულორი, გორა, ბაგინეთი, ინაშაური, სულორი, ძულუხი, ბულნარი, ბზვანი, მთისძირი).

უმთავრესი არქეოლოგიური გათხრები კი საკუთრივ ვანში ახვლედიანების გორის წვერზე მიმდინარეობდა. 1947



წლიდან 1963 წლამდე იმუშავა ექსპედიციამ ნინო სოჭორიას ხელმძღვანელობით და თორმეტი კამპანია ჩატარდა ქვეყნის მანძილზე ექსპედიციამ კოლხეთისა და საერთოდ კავკასიისა და კავკასიის ისტორიისათვის დიდმნიშვნელოვანი არქეოლოგიური მასალა გამოავლინა და დაადგინა, რომ ვანი და მისი შემოგარენი წარმოადგენდა ძველი კოლხეთის ერთ-ერთ მნიშვნელოვან ოლქს („ქვეყანას“), სადაც უკვე ძვ. წ. I ათასწლეულის შუა ხანებიდან იწყება საქალაქო ცხოვრების დაწინაურება და განვითარება. არქეოლოგიური გათხრების შედეგად გამოვლინდა ვანის ძველი ქალაქის არაერთი ნაგებობა.

ბორცვის წვერის პარალელურად ექსპედიცია თანდათანობით აფართოებდა საკვლევ ობიექტს და იწყებდა დაზვერვებს ნაქალაქარის სხვა უბნებზეც. ამ მიზნით საცდელი გათხრები ჩატარდა ადგილობრივ მოსახლეთა საკარმიდამო ნაკვეთებზე. თითქმის ყველგან ჩნდებოდა ძვ. წ. III—I საუკუნეების ნაგებობათა ნაშთები, უხვი არქეოლოგიური მასალის შემცველი კულტურული ფენები, სპილენძისა და ვერცხლის მონეტები. განსაკუთრებულ ყურადღებას იქცევდა სვეტის ნაწილები, სვეტისთავეები, მოჩუქურთმებული არქიტექტურული დეტალები, ოდესღაც რომ ამკობდნენ ძველი ქალაქის ხუროთმოძღვრულ ნაგებობებს.

განსაკუთრებით დიდმნიშვნელოვანი აღმოჩნდა გათხრები კალენიკე ახვლედიანის ეზოში. 1961 წელი იყო. არქეოლოგიურ სამუშაოებს ამ უბანზე ისტორიის, მეცნიერებათა კანდიდატი რუსუდან ფუთურიძე ხელმძღვანელობდა. მას ეხმარებოდა მაშინ უნივერსიტეტის სტუდენტი ანა ჭყონია. გათხრებისას აღმოჩნდა ძვ. წ. II—I საუკუნეების ნაგებობათა საძირკვლები, მძლავრი კულტურული ფენა. ოქტომბრის თვის უკანასკნელი დღეები იდგა და საექსპედიციო სეზონიც იწურებოდა. მთავრდებოდა გათხრები ამ უბანზეც. თითქოს აღარაფერი იყო მოსალოდნელი, მაგრამ ერთ პატარა მონაკვეთზე სიღრმეში კვლავ გრძელდებოდა შავი ფერის კულტურული ფენა... და სრულიად მოულოდნელად სიღრმეში გამოჩნდა ვერცხლის კოვზი, რომლის ტარს გედის გამოსახულება ამკობდა; აგრეთვე — ფერადი მინის სანელ-საცხებლები (სპეციალური ლიტერატურაში ფინიკიურ მინას რომ უწოდებენ). მდიდრუ-

ლი სამარხი! თქვა ექსპედიციის ხელმძღვანელმა ნინო ხომ-
ტარიამ და ასეც იყო. ეს აღმოჩნდა ძვ. წ. V საუკუნის დასას-
რულსა თუ IV საუკუნის პირველ ნახევარში დაკრძალული
წარჩინებული კოლხი ქალის სამარხი (თვით ექსპედიციის ხელმძღვანელი წინასწარულად სამარხეულ მასალას ძვ. წ. VI—V საუკუნეებს აკუთვნებდა). ანთროპოლოგთა განსაზღვრით ქალი 22—25 წლის ასაკში უნდა გარდაცვლილიყო.

28 ოქტომბერს დაიწყო სამარხის სწრაფად გაწმენდა და რადგანაც ცა საწვიმრად ემზადებოდა, ეს სამუშაო იმავე დღეს დამთავრდა. უკანასკნელი ნივთის აღებისთანავე წამოვიდა კოქისპირული წვიმა... ამ სამარხში ვერცხლის, ბრინჯაოსა და ფერადი მინის ნივთებთან ერთად ათასზე მეტი ოქროს სამკაული აღმოჩნდა, მათ შორის იყო ცხოველთა (ლომებისა და ტახის) ჭედური გამოსახულებებით შემკული დიადემა; ხბოს, ლომისა და ჯიხვის სკულპტურული გამოსახულებებით მორთული სამაჯურები, ოთხთვალა ეტლზე მდგარი ცხენოსნების გამოსახულებებიანი 'სასაფეთქლეები, ცვარათი გაწყობილი სხივიან საყურეები, თასი, აურაცხელი საკიდები, რომელთაგან ზოგიერთი ვერძის თავსა და მინიატურულ ჩიტის ფიგურას წარმოსახავს. იქვე იქნა ნაპოვნი ოქროს მშვილდსაკინძზე ძეწვევებით დამაგრებული დიდებული ბალთა, რომელზედაც სხვადასხვა ფერის პასტითა და მინაქრით ფასკუნჯების გამოსახულებებია გამოყვანილი (ეგვიპტურად მიიჩნევენ ზოგიერთი ამ ნივთს).

ამ სამარხის აღმოჩენას ფართოდ გამოეხმაურა პრესა, რადიო და ტელევიზია. სამარხის აღმოჩენის მეორე დღესვე ვანში ჩამოვიდა ისტორიის ინსტიტუტის თანამშრომელთა დიდი ჯგუფი ინსტიტუტის დირექტორის აკადემიკოს ნიკო ბერძენიშვილის მეთაურობით, რომელიც მუდამ დიდ ინტერესს იჩენდა ვანის მიმართ.¹ ეს გასაგებიცაა! ის ხომ ვანის არქეოლოგი-

¹ ექსპედიციის ხელმძღვანელის დავალებით მე ვაცნობე ნიკო ბერძენიშვილს ამ აღმოჩენის შესახებ. საოცრად აღელდა და გაიხარა. იმჟამზე გადაწყვიტა ვანში მანქანით გამგზავრება მაშინ უკვე მძიმე სენით დაავადებულმა კაცმა. ამავე მანქანით გამოემგზავრნენ მისი მეუღლე, არქეოლოგი ნინო ბერძენიშვილი, პროფ. ვ. დონდუა და აკად. გ. მელიქიშვილი. მთელი გზა ბატონი ნიკო, ისტორიულ ადგილებს რომ ჩაუვლიდით, იგონებდა და გატაცებით საუბრობდა ამ ძეგლების შესახებ. მან ხომ საოცრად ბევრი რამ იცოდა და გულწრფელად უყვარდა ის საქმე, რასაც აგრეთვე აღადებულად ემსახურებოდა.



ური შესწავლის თაოსანი და მისი დიდი პატრონი იყო. სიტყვამ მოიტანა და ისიც უნდა ვთქვა, რომ დეკრეტის მიხედვით ნიკოს სტუმრობა ვანში 1960 წელს, როდესაც ჩვენს აგრე ჩვეული გატაცებით გვესაუბრა ექსპედიციის ახალგაზრდა წევრებს და ბევრი რამ ღირსსახსოვარი თქვა ვანის და, საერთოდ, ძველი კოლხეთის ისტორიის პრობლემებსა და მათ მნიშვნელობაზე. ეს ანტიკური ხანის ყველაზე უფრო ქართული ქალაქია და მისი ჯეროვანი შესწავლა თქვენი თაობის საპატიო მოვალეობააო. ვანიდან დაბრუნებულს თავის დღიურში ჩაუწერია: „ვანის ქვეყანა სრულად გარკვევით გამოიყოფა დიმი-ფერსათის და ვარციხის ქვეყნისაგან (სამწუხაროდ, მე ამ ქვეყნებზე გავლა ამჯერად არ მომიხერხდა) და გვიანი ხანის საჩიჯავძოს უდრის (მისი აღმოსავლეთ კიდურს სოფელი ბაგინეთია). უნდა მოხილულ იქნეს ეს მიკრო-ქვეყნები: სალომინაო და სხვა. გასარკვევია ვანის და ვარციხის ურთიერთობა. შეიძლება ვიფიქროთ, რომ ისინი ერთი ეპოქისანი არ არიან, რომ ვანი უფრო ადრინდელი ხანის ქალაქია ხოლო ვარციხე უფრო ნაგვიანევი (არქეოლოგიური შესწავლა უნდა). ასე თუ ისე ვანი, როგორც ეს აქამდე მოპოვებული არქეოლოგიური მასალიდან ჩანს, დიდი პოლიტიკური მნიშვნელობის პუნქტი უნდა ყოფილიყო ანტიკურ ხანაში და მის უწინარეს... საეჭვოა ოღონდ, რომ ის იმ დროის კოლხეთის პოლიტიკური ცენტრი ყოფილიყო. მაინცდამაინც ამაზე საფუძვლიანი მსჯელობა მაშინ შეიძლება, როცა ქუთაისი, ვარციხე და ნოქალაქევი არქეოლოგიურად თანაბრად შესწავლილი იქნებიან. ბევრი რამ მოწმობს, რომ ეს იყო საკმაოდ მოზრდილი ქალაქი, ჯვრიად გამაგრებული, მდიდარი არისტოკრატით... ისიც უდავო ჩანს, რომ ვანს უმჭიდროესი კავშირი ჰქონდა დასავლეთის სამყაროსთან (ელინურსა და ელინისტურ სამყაროსთან) ისევე როგორც დაბლა გომსაც... მაგრამ ყველაფერი ეს ცოტა იმისათვის, რომ ავსუნათ ვანის აგრე დაწინაურებულობა“¹. უაღრესად დიდი პრობლემაა ამ რამდენიმე სტრიქონში დასმულ

¹ ნ. ბერძენიშვილის დასავლეთ საქართველოში 1961 წელს მოგზაურობის „დღიური“ 1968 წელს გამოაქვეყნა ქუთაისის ისტორიულ-ეთნოგრაფიულმა მუზეუმმა თავის „მასალებში“.

და მისი გადაწყვეტა ამ დიდმა ისტორიკოსმა მომავალ თაობას უნდერძა.

მაგრამ დავუბრუნდეთ ისევ ვანის არქეოლოგიური მემკვიდრეების დიციას... წლების მანძილზე დაგროვილი დიდძალი და მეტად მრავალფეროვანი მასალა, რომლის მხოლოდ მცირეოდენი ნაწილი იყო ექსპედიციის ხელმძღვანელის წინასწარულ „ანგარიშებში“ გამოქვეყნებული, მოითხოვდა გულმოდგინე მეცნიერულ შესწავლას, ისტორიულ ასპექტში გააზრებას და ჯეროვან მეცნიერულ დონეზე გამოქვეყნებას. 1963 წელს დროებით შეწყდა ვანის არქეოლოგიური გათხრები. ამას დაერთო ექსპედიციის ხელმძღვანელის ნინო ხოშტარის მძიმე და ხანგრძლივი ავადმყოფობა. მაგრამ ყველასათვის ცხადი იყო, რომ ვანის მიწა სულ მალე კვლავ ენერგიულად მოითხოვდა არქეოლოგის წერაქვსა და ბარს. ასეც მოხდა: 1966 წელს თითქოს ყველაფერი თავიდან დაიწყო...

ქველი ძალაქის კარიბჭე

ახელედნიანების გორას თითქმის შუაზე ყოფს სასოფლო გზა, რომელიც ციხე-სულორისა და მეზობელი სოფლებისაკენ მიემართება. ადრე გზა ძალიან ვიწრო იყო და გორაკის დასაწყისში იგი გადიოდა რამდენიმე მეტრი სიმაღლის შეეული კედლებით შემოზღუდულ ვიწროებში. ნინო ხოშტარის ჩაწერილი აქვს გადმოცემა, რომლის თანახმად ეს ვიწრო გასასვლელი უწინ რკინის კარით ყოფილა ჩაკეტილი და თითქოს ზემოთ არავის უშვებდნენ. ალბათ ამ ცნობის შემოწმებას და სავარაუდებელი კარიბჭის არსებობის დადასტურებას ისახავდა მიზნად გათხრების ხელმძღვანელი, როდესაც 1961 წელს ექსპედიციის ერთ-ერთ წევრს გურამ ლორთქიფანიძეს გზის ნაპირზე სადაზვერვო ჭრილის გაკეთება დაავალა. მცირე მოცულობის თხრილში მაშინ გამოჩნდა კარგად დამუშავებული ქვათლილები — დანგრეული კედლის ნაშთები. მაგრამ, სამწუხაროდ, მაშინ იმ ადგილის არქეოლოგიური შესწავლა აღარ გაგრძელებულა.

1966 წელს რაიონის ხელმძღვანელობამ სასოფლო გზის

2. თ. ლორთქიფანიძე



გაფართოება გადაწყვიტა, ხოლო არქეოლოგიური მეთოდ-
ურება ვანის სამხარეთმცოდნეო მუზეუმს დაავალა. გან-
ფხულზე დაიწყო გზის გასაფართოებელი სამუშაოები და
თითქმის მაშინვე აღმოჩნდა ქვათლილები და მცდელობა
ბის ნაშთები. გზის გაყვანა-გაფართოება შეჩერდა და პარტიის
რაიკომმა შექმნილი ვითარების შესახებ საქართველოს მეცნი-
ერებათა აკადემიის ისტორიის, არქეოლოგიისა და ეთნოგრა-
ფიის ინსტიტუტს აცნობა. ინსტიტუტმა ვანში მიავლინა არქე-
ოლოგების ჯგუფი ისტორიის მეცნიერებათა კანდიდატის რუ-
სუდან ფუთურიძის ხელმძღვანელობით. ჯგუფის შემადგენ-
ლობაში შედიოდნენ მეცნიერი თანამშრომლები ნინო კილუ-
რაძე, ლამარა კობაიძე და სტუოენტი-არქიტექტორი რამაზ
კახიშვილი. რამდენიმე დღის შემდეგ ვანში ამ სტრუქტურების
ავტორიც იქნა გამოძახებული.

გზის გაფართოებისას რამდენიმე ადგილას ჩანდა უკვე
ძველი კედლის წყობის ნაშთები, ხოლო ერთ ადგილას სწორ-
კუთხა პოსტამენტზე ტყვიით ჩამაგრებული სვეტიც (სტელაც)
აღმოჩნდა. სამწუხაროდ, მას ზედა ნაწილი გადატეხილი აქვს.

რაიონის ხელმძღვანელობამ არქეოლოგებს მუშახელი მი-
ახმარა და შესაძლებელი გახდა გზის გაფართოებისას გამოჩე-
ნილი არქეოლოგიური ძეგლების წინასწარული შემოწმება.
განსაკუთრებით საინტერესო აღმოჩნდა გორაკის დასაწყისში
გზის მარჯვენა მხარე. დაახლოებით ათიოდ მეტრის დაცილე-
ბით იმ ადგილიდან, სადაც 1961 წელს საცდელი თხრილი იქ-
ნა გაკეთებული, გამოჩნდა რიყის წვრილი ქვებით მოკირწყ-
ლული მოედანი, რომელიც ქუჩას წააგავდა... ახლა უკვე არქე-
ოლოგიური გათხრების გაგრძელება გადაუდებელ საქმედ იქ-
ნა მიჩნეული და საქართველოს მეცნიერებათა აკადემიის ის-
ტორიის, არქეოლოგიისა და ეთნოგრაფიის ინსტიტუტმა ვან-
ში მიავლინა თავისი ექსპედიცია. ვანის არქეოლოგიური ექს-
პედიციის პირველი ხელმძღვანელი ამ დროს უკვე მძიმე სე-
ნით იყო დაავადებული და ვეღარ შეძლებდა სავლელ სამუშა-
ოებში მონაწილეობას. მიუხედავად ამისა, ჩვენ მაინც ნინო
ხოშტარია დავასახელებთ განახლებული ექსპედიციის ხელმ-
ძღვანელად. მის მოადგილედ, ისევე როგორც უკანასკნელ
წლებში, რუსუდან ფუთურიძე დაინიშნა, სავლელ სამუშაოე-




ბის წარმართვა კი ამ სტრუქტურების ავტორს დაევალა. ექსპე-
დიციის შემადგენლობაში იყვნენ ვანში ადრევე ნინო ჭყეტიშვილი
რიას ხელმძღვანელობით მომუშავე არქეოლოგები ნიკოლოზ
ლორთქიფანიძე, ნანა მათიაშვილი, ნინო კილურაძე, ანა ჭყო-
ნია, არქიტექტორი გიორგი ლეჟავა, მხატვარი კლარა კვეესი,
აგრეთვე ახალი წევრები — ასპირანტი ამირან კახიძე, მხატ-
ვარი-გრაფიკოსი ბაადურ მჭედლიშვილი, ლამარა კობაიძე,
ფოტოგრაფი იური ნესკოროდიევი, რომელიც კინოოპერატო-
რის მოვალეობასაც ასრულებდა, მძლოლი შაქრო ალამბარა-
შვილი.

განახლებული ექსპედიცია 1966 წლის 5 ივლისს შეუდგა
საველე სამუშაოებს. თავიდანვე ექსპედიციამ ფართოდ მოხა-
ზა თავისი სამუშაო გეგმა. უმთავრესი მიზანი იყო ნაქალაქა-
რის საზღვრების დადგენა, ზღუდე-გალაენის ძიება, უმთავრეს
ნაგებობათა გამოვლინება და მით ელინისტური ხანის ქართუ-
ლი ქალაქის დაგეგმარების შესწავლა, ახალი არქეოლოგიური
მასალების მოპოვება, როგორც ამ ქალაქის, ასევე სერთოდ
ძველი საქართველოსა და მის ანტიკურ სამყაროსთან ურთი-
ერთობის ისტორიისათვის.

გათხრები ერთდროულად რამდენიმე უბანზე წარმოებდა.
ერთ-ერთი და იმ წელს უმთავრესი იყო გაზაფხულზე გამოჩე-
ნილი რიყის ქვებით მოკირწყლული ქუჩის შესწავლა.

რიყის ქვით მოკირწყლულ ქუჩას დაახლოებით 5 მეტრი
მიწის ფენა ფარავდა. თანდათანობით, ფენა-ფენა ხდებოდა
მისი აღება. ყურადღებას იქცევდა ხანძრისაგან თითქმის მთლი-
ანად გაწითლებული ალიზის აგურების და კრამიტების სიმ-
რავლე, რაც იმას გვაუწყებდა წინასწარ, რომ ქვაფენილზე რა-
ღაც დიდი ნაგებობის კედლები იყო გადმონგრეული. მოკირ-
წყლული ქუჩის დასაწყისიდან დაახლოებით 20 მეტრის და-
ცილებით, იმავე ხაზზე ხუთმეტრიანი კულტურული ფენის
ქვეშ ჭრილში ჩანდა ქვის ბრტყელი ფილები. აქ ვივარაუდეთ
რაღაც ლოგიკური კვანძი და ამიტომ გადავწყვიტეთ მის თავ-
ზე თხრილის გაჭრა: მიწის საფარველქვეშ გამოჩნდა თეთრი
ფერის შესანიშნავად დამუშავებული კედლისა და სვეტის ნა-
წილები. ამის შემდეგ თანდათანობით გაითხარა მთელი ფარ-
თობი, რომელმაც გამოავლინა ძვ. წ. III საუკუნეში აგებული



რთული ხუროთმოძღვრული კომპლექსი — ქველი ქალაქის ქარაუჭი

კარიბჭე და მასთან დაკავშირებული გალავნის კედლები (კოშკებით გამაგრებული) აგებულია კლდოვან დედაქანზე, რომელსაც ადგილობრივი მოსახლეობა თირს უწოდებს (სულხან-საბა ორბელიანის განმარტებით „თირი არს კლდე ლბილი და ადვილ სათლელი“). კედლების ქვედა რიგი კლდოვან დედაქანში საგანგებოდ ამოკეცილ სწორკუთხა ბუდეებშია ჩასმული, რაც საიმედოდ იცავდა ნაგებობებს ძირის გამოთხრისაგან, რასაც იმ დროს მიმართავდა ხოლმე მომხდური მტერი თავდაცვითი კედლების დასანგრევად. ძირითადი კედლის სისქე თითქმის სამ მეტრს აღწევს (უფრო ზუსტად — 2,76 მეტრია). საფასადო მხარის ერთი ნაწილი (ჩრდ.-აღმ. კუთხე) თეთრი ფერის დიდრონი ქვათილებითაა ამოყვანილი. თითოეული ქვათილის ნაპირი საგანგებოდაა ჩამოთლილი, ხოლო მათ შორის შექმნილი ბაღში წვეტიანი იარაღითაა დაკეჭნილი. ამგვარი ქვათილებით ამოყვანილი კედლები იმ დროს ფართოდ იყო გავრცელებული მთელს ელინისტურს ნეაპოლსა და მახლობელ აღმოსავლეთში. მას ბერძნები „რუსტებიან“ ქვათილებს უწოდებდნენ. იგი სიმაგრესთან ერთად განსაკუთრებულ სილამაზეს ანიჭებდა საფასადო კედლებს.

კარიბჭის კედლის შიდა და გარე პერანგს შორის სივრცე სხვადასხვა ზომის ქვებითაა შევსებული და ერთმანეთთან თიხითაა დაკავშირებული. ამასთან, პერანგს შიგნითაც ქვები პორიზონტულადაა ჩაწყობილი და სრულიად გარკვეული ცდაა შიდა ქვების დალაგებისას მათი საფასადო წყობის ქვათილებთან ნიველირებისა. სავსებით აშკარაა, რომ კედლის მთელი სისქე ერთდროულადაა ნაშენი, ე. ი. ჯერ პერანგი როდია ამოყვანილი, და ამის შემდეგ შიდა სივრცე ამოვსებული, არამედ კედელი მთელს მის სიგანეზე ერთდროულადაა ზუსტად პორიზონტულ რიგებად ამოყვანილი, ხოლო შიდა და საფასადო ნაწილში ჩადგმულია საგანგებოდ და კარგად დამუშავებული სწორკუთხა ქვათილები. თლილი ქვით ნაგებ საფუძველზე შემდეგ აღმართული იყო ალიზით (გამოუწვავი ან ნახევრად გამომწვარი ბზენარევი თიხის აგურით) ამოყვანილი



კედლები, რომლებიც მთლიანადაა გადმონგრეული და ძლიერი ცეცხლისაგან ამორფულ მასად ქცეული.

განსაკუთრებით შესანიშნავია კარიბჭის კედლის აღმოსავლეთი ნაწილი: კუთხიდან 45 სმ-ის დაცილებით ქვიშაქვის ბალიშზე აღმართულია დაახლოებით 70 სმ სიმაღლის სწორკუთხა სვეტი, რომელიც უშუალოდ კედლის წყობას ებჯინება. ამ სვეტზე დევს თითქმის კვადრატული მოყვანილობის მარმარილოს კვარცხლბეკი. მის ზედა ნაწილში ამოკვეთილია სწორკუთხა ფოსო, რომლის ნაპირები ტყვიითაა შეესებულნი, შიგნით კი შემორჩენილია ტყვიითვე ჩამაგრებული წვრილმარცვლოვანი მარმარილოს ნატეხები... როგორც ჩანს, ოდესღაც ამ კვარცხლბეკზე მდგარი მარმარილოს ქანდაკების უკანასკნელი ფრაგმენტები. რა ბედი ეწია ამ ქანდაკებას, ახლა ძნელი სათქმელია. მისი ფრაგმენტები გათხრებისას არ აღმოჩენილა. საფიქრებელია, რომ მარმარილოს ქანდაკება მტრის ნადავლი გახდა... იქვე კედელზე ძველი ბერძნული ასოებით (ვერტიკალურად ზემოდან ქვემოთ) ამოკაწრულია წარწერა, რომელიც პროფესორმა თინათინ ყაუხჩიშვილმა ასე გადმოთარგმნა: „გვედრები (შენ) მეუფეო — (ქალღმერთო)“. ასე რომ ქალაქში შესასვლელთანვე გარეთ იდგა ქალაქის მფარველი ღვთაების ქანდაკება. ეს წესი, როგორც ჩანს, საერთოდ დამახასიათებელი იყო ძველი კოლხეთის ქალაქებისათვის. რომელი სამხედრო მოხელე არიანე, რომელმაც ახ. წ. 134 წელს ადრიანეს დავალებით შავი ზღვის სანაპიროები მოიხილა, თავის იმპერატორს მოახსენებდა: „ქალაქ ფასისში რომ შედიხარ, მარცხნივ აღმართულია ფასისელი ქალღმერთის ქანდაკება“. აქვე მინდა დავსძინო, რომ ქალაქის შესასვლელთან, მის გარეთ მფარველი ღვთაების ქანდაკების აღმართვა უჩვეულო იყო ბერძნულ-ელინისტური სამყაროსათვის. ძველ ბერძენთა იდეოლოგიური კონცეფციით ქალაქის მფარველი მთავარი ღვთაების ქანდაკება იდგა ქალაქის შიდა ნაწილში, ჩვეულებრივ ყველაზე შემადლებულ ადგილზე აღმართულ მთავარ ტაძარში. სამაგიეროდ ქალაქში შესასვლელთან მფარველი ღვთაების ქანდაკება წესად იყო ძველ აღმოსავლეთში: არც თუ ისე დიდი ხნის წინათ (50-იან წლებში) ცნობილმა გერმანელმა არქეოლოგმა კურტ ბიტელმა ხეთური ნაქალაქარის გათხრებისას

ბოლაზ-ქოეში აღმოაჩინა ძვ. წ. VIII საუკუნის კარიბჭე, რომლის წინ ღვთაებათა ქანდაკებები იყო აღმართული.

ქალაქში შესასვლელთან დაგებულია ქმნილობის ბრტყელი ფილები, რომლებიც ერთმანეთთან რკინის სამაგრებითაა დაკავშირებული. ეს ფილები ზედ ხშირი სიარული-სგან შესამჩნევადაა გაცვეთილი... ქანდაკების პოსტამენტიდან 30-ოდე სმ-ის დაცილებით კედელში გამოკვეთილია 10 სმ სიგანის საგანგებო ვერტიკალური ნიში, რომელიც ზემოდან ჩამოსაშვები რკინის კარისათვის იყო განკუთვნილი. „კატარაქტა“ უწოდებდნენ ძველი ბერძნები ასეთ რკინის კარს, რომელსაც მტრის შემოსევის სავიწროების ქამს ჩამოშვებდნენ და მით საიმედოდ ჩაჰკეტავდნენ ქალაქში შესასვლელს. ამას მოსდევდა შიდა კარი, რომელიც არსებითად კუტიკარს წარმოადგენდა. ეს უკანასკნელი შემდეგნაირად იყო მოწყობილი: ძირითადი კედელი, რომელზედაც ჩამოსაშვები კარისათვის განკუთვნილი ნიშია ამოკვეთილი, ერთ ადგილას დაახლოებით 50 სმ-ითაა წინ გამოწეული და ქმნის თავისებურ ბურჯს, რომელსაც სრულიად გარკვეული კონსტრუქციული დანიშნულება ჰქონდა. მის შიდა კუთხესთან იატაკის ფილაზე ამოკვეთილია ოთხკუთხა ფოსო (9×9 სმ), რომლის ნაპირი ტყვიითაა გამოყვანილი და განკუთვნილი იყო კარის ჩასადგმელი ღერძისათვის. ასე რომ „ბურჯი“ კარის ზურგის საყრდენს წარმოადგენდა. ასეთივე ბურჯი აღმართული იქნებოდა უთუოდ მოპირდაპირე მხარესაც, მაგრამ, სამწუხაროდ, იგი შემორჩენილი არაა. თვითონ კარი, როგორც ჩანს, ხისა იყო, მაგრამ რკინის ფურცელი ჰქონდა გარშემოკრული (გარსაკრავის ნაწილები ლურსმნებითურთ იქვე იქნა ნაპოვნი) და იღებოდა გარედან შიგნით. ამაზე მიუთითებს თირზე დაგებულ ქვის ფილაზე შემორჩენილი რკალისებური ხაზები, რომლებიც სწორედ კარის მოძრაობისგანაა დარჩენილი.

სამწუხაროდ არაა გადარჩენილი კარიბჭის მოპირდაპირე აღმოსავლეთი ნაწილი, მაგრამ მისი წარმოდგენა და რეკონსტრუქცია უკვე არავითარ სიძნელეს არ წარმოადგენს. ნახევარწრიული კოშკის კონტურის მიხედვით შესაძლებელი ხდება კარიბჭის აღმოსავლეთი ნაწილის კონტურის აღდგენა. ირკვევა, რომ კატარაქტა (ე. ი. რკინის კარი) და კუტიკარი 2,4



მეტრის სიგანისა იყო, ხოლო თვით შესასვლელი 1,20 მეტრი. ამას უტყუარად მოწმობს ერთი საგულისხმო დეტალიც — შესასვლელში დაგებული ქვის ფილები შუა ნაწილში საგრძობლადაა შეთხლებული (თითქმის 4 სმ-ით), მასზე ხშირი სიარულისაგან. გაცვეთილი ნაწილის ცენტრის კარის საყრდენი ზურგისაგან 55 — 60 სმ-ითაა დაცილებული. შესაბამისად შესასვლელის სიგანე 1,20 მ უნდა ყოფილიყო.

ექსპედიციის მიერ აღმოჩენილი კარიბჭე, რომელიც ძველი ქალაქის ჩრდილოეთ ნაწილშია განლაგებული, ბორბლიანი ტრანსპორტისათვის არ იყო განკუთვნილი. ამას მოწმობს არა მხოლოდ შედარებით ვიწრო შესასვლელი (როგორც უკვე ვთქვით — სულ 1,20 მ სიგანისა), არამედ ისიც, რომ შესასვლელში ფილები 2 საფეხურადაა (კიბისებურად) დალაგებული, რაც ბუნებრივია, გამორიცხავს მასზე ბორბლიანი ტრანსპორტის გამოყენებას. ასე რომ, ეს კარი მხოლოდ ქვეითად მოსიარულეთ ემსახურებოდა. ძველი ქართული ტერმინოლოგიით ეს იყო „ცოტა კარი“. ეს გარემოება კი გვაფიქრებინებს, რომ ქალაქს კიდევ ჰქონდა (იქნებ რამდენიმეც) შესასვლელი, მათ შორის „დიდი კარიც“, რომლის ძიებაა ჩვენი ერთ-ერთი უმთავრესი ამოცანაც.

კარიბჭის შიდა ნაწილში, კატარაქტასა და კუტიკარს რომ გაივლიდა კაცი, მას ხვდებოდა ე. წ. სწორკუთხა მოყვანილობის (7×3, 20 მ) „შიდა ეზო“, რომელსაც სამხრეთი მხრიდან ღია შემოსასვლელი ჰქონდა. ასეთი „შიდა ეზო“ ჩვეულებრივ იმისათვის იყო განკუთვნილი, რომ მტერი, რომელიც ქალაქის კარს შეანგრევდა, ახალ მარწუხებში მოექციათ. მაგრამ ვანის ძველი ქალაქის ეს „შიდა ეზო“ საკმაოდ თავისებურია და ბერძნული საფორტიფიკაციო კონცეპციით აგებულ ქალაქებთან შედარებით სრულიად (და არსებითად!) განსხვავებული ფუნქციის მატარებელია. მაგრამ ამის შესახებ ოდნავ ქვემოთ მოგახსენებთ. ახლა კი ამ ნაგებობის აღწერას შევეცდებით.

„შიდა ეზოს“ მხოლოდ დასავლეთი ნაწილია გადარჩენილი. იგი რუსული „პ“-ს მაგვარი მოყვანილობისაა. მის ჩრდილოეთ კედლად კარიბჭის ძირითადი კედელია გამოყენებული. სამხრეთი კედელიც ამიტომ 3 მეტრი სიგანისაა, თუმცა ჩრდილოეთი კედლისაგან განსხვავებით უფრო ვიწროა (2,10 მ სი-



განის) და აგებულია ქვიშაქვის ქვათილებით, რომელნიც ძლიერი ცეცხლისაგანაა გაწითლებული და დამსკვანძოვანსაველეთი კედელი ფაქტიურად სწორად ჩამოთხდნისაგანაა ნი დედაქანის მოპირკეთებაა. ამიტომაცაა იგი მხოლოდ 1,10 მ სიგანისა. კლდოვან დედაქანსა და მოპირკეთებულ კედელს შორის სივრცე ფლეთილი ქვით, რიყის ქვებითა და თიხითაა შევსებული. აღწერილი ნაგებობის შიდა ნაწილის (ე. ი. ინტერიერის) კედლები სხვადასხვა ზომის რუსტირებული სწორკუთხა ქვათილებითაა ამოყვანილი ისე რომ ჰორიზონტალური რიგების წყობაც სხვადასხვა ზომისაა (ასეთ წყობას სპეციალურ სამეცნიერო ლიტერატურაში „ფსევდოისოდომურს“ უწოდებენ).¹ ნაგებობის დასავლეთ კედელთან აღმართულია საკურთხეველი — ქვის სწორკუთხა ბალიშზე მდგარი ოთხწახნაგა სვეტი, რომელზედაც ორ საფეხურად დევს კარგად გათლილი ბრტყელი ფილები. აქ ერთ დეტალზეა ყურადღება მისაქცევი: ქვის საკურთხეველი (ისევე როგორც ღვთაების ქანდაკების პოსტამენტი) უშუალოდ კედელზეა მიდგმული. ეს ტრადიცია პირველ ქართულ ეკლესიებში ქრისტიანობის გავრცელების შემდეგაც იქნა შენარჩუნებული. აქ ტრაპეზი (წარმართული ხანის საკურთხეველის მემკვიდრე) კედლის პირას იყო აღმართული, მაშინაც კი, როდესაც ბიზანტიურმა და რუსულმა მართლმადიდებლურმა ეკლესიებმა კედელთან მიდგმული ტრაპეზი მკრეხელობად მიიჩნიეს და ამ წესს სასტიკი ბრძოლა გამოუცხადეს.

საკურთხეველის ირგვლივ აღმოჩნდა თიხის 23 კურკელი: ჯამები, ქოთნები, წითელი სარტყლებით მოხატული ორყურა ქილა და მოხდენილი სამტუჩა დოჭები, აგრეთვე ხუთი ამფორა. ყველა ისინი ადგილობრივ მეთუნეთა ნახელავია და ამ ქალაქში სალოცავად მოსულთ ღვთაებისათვის შეუწირაეთ. ორი ამფორა ფეტვით სავსე აღმოჩნდა. ფეტვი კი, როგორც ცნობილია სვანური და მეგრული ეთნოგრაფიული მასალებით, დიდ როლს ასრულებდა ქართველ ტომებში ნაყოფიერების ღვთაებისადმი მიძღვნილ რიტუალში.

ამრიგად, დადსტურდა „შიდა ეზოს“ (ყოველ შემთხვევა-

¹ განსხვავებით ისეთი წყობისაგან, სადაც კედელში ყველა რიგი ერთი ზომისაა, ე. ი. ისოდომიური (ისო — ძველ ბერძნულად ნიშნავს თანაბარს, ხოლო დომუს — კედლის წყობას, რიგს).



ში, მისი დასავლეთი ნაწილის) გამოყენება თავისებურ ტაძარ-სამლოცველოდ, რაც სრულიად უჩვეულოა ბერძნულ-მოდელით ამენებული საფორტიფიკაციო ნაგებობებისათვის. კედევ სეტი, ვახის ძველი ქალაქის „ცოტა კარის“ საკრალური დანიშნულება კიდევ ერთი უაღრესად საყურადღებო აღმოჩენით აღინიშნა.

კარიბჭის ტაძარ-სამლოცველოს გარეთ, მის სამხრეთ კედელთან აღმოჩნდა მონოლითში ამოკვეთილი როფი, რომელიც წინა მხრიდან ქვებითაა შემორაგული. ამ როფის დანიშნულება ჩვენთვის მაშინ გაუგებარი იყო და ასეთ შემთხვევაში, როდესაც არქეოლოგები რაიმე საგნის დანიშნულებას ვერ გაიგებენ, იტყვიან ხოლმე — ეს საკულტო დანიშნულებისააო. ანჯერად მართლაც ასე აღმოჩნდა. ცნობილმა ქართულმა ეთნოგრაფმა აწ განსვენებულმა ვერა ბარდაველიძემ განგვიმარტა ამ როფის დანიშნულება: იგი მსხვერპლად შეწირული ცხოველის სისხლის ჩასადღვრელად იყო განკუთვნილი და მას ანალოგები მთა-თუშეთის ეთნოგრაფიულ ყოფაში მოეპოვებაო.

ამგვარად, როგორც ვხედავთ, ქალაქის შესასვლელშივე საკულტო შენობა — ტაძარია აღმართული, რაც ამ ძველი ქართული ქალაქის დამახასიათებელი თავისებურებაა. ასეთი რამ, სრულიად უჩვეულოა, მაგალითად ბერძნულ-ელინისტური ქალაქებისათვის. სამაგიეროდ, საინტერესო პარალელს პოულობს ძველ ქართულ საკრალურ ტრადიციებში — ჩვენი მთიანეთის ეთნოგრაფიულ ყოფაში რომაა აგრე უხვად შემონახული და ჩვენი ეთნოგრაფების მიერ ასევე შესანიშნავად წარმოჩენილი. „ღვთის კარს“ უწოდებენ ასეთ ტაძარ-სამლოცველოს. პროფესორი ვერა ბარდაველიძის განმარტებით „ღვთის კარი“ (ანუ „ჯვრის კარი“ თუ „ხატის კარი“) აღმოსავლეთ საქართველოს მთიანეთის სამლოცველოს („ხატის“) ერთ-ერთი შემადგენელი ნაწილია, სადაც „დიდი“ დღესასწაულები იმართებოდა და მოსახლეობას შეწირულობა (!) მოჰქონდა. ისიცაა საინტერესო, რომ საერთო ხევსურულ სალოცავში (ე. წ. საღმრთო გუდანის ჯვარი) „ღვთის კარი“ აგრეთვე სკამი მხრიდანაა შემოზღუდული, ხოლო მის შიგნით ქვის საძირკველზე მდგარი ბომონია აღმართული. აქვე უნდა შევნიშნო, რომ ეანის ძველი ქალაქი მე სატაძრო ქალაქად მიმაჩ-



ნია (ამის შესახებ ქვემოთ გვექნება დაწვრილებით სა-
 რი) — უზენაესი ღვთაების სალოცავად ქვეყნის მთელი
 კარიბჭესთან აღმართულ ტაძარ-სამლოცველოს მართლაც
 იძლება ეწოდოს „ღვთის კარი“ (საინტერესოა აღინიშ-
 რომ ეს ტერმინი — „ღვთის კარი“ ტაძარ-სამლოცვე-
 მნიშვნელობით ურარტულ ეპიგრაფიკულ ძეგლებშიც ი-
 ნიება, მაგრამ მისი რეალური მნიშვნელობა გაუგებარი ი-
 ახლა ისევ უნდა დავუბრუნდეთ „შიდა ეზოს“, რომ-
 გათხრამ კიდევ რამდენიმე საყურადღებო დეტალი დააზუს-
 „ტაძარ-სამლოცველოს“ შიდა ნაწილში ამორფულ მა-
 ქცეული და ხანძრისაგან ძლიერ გაწითლებული ალიზის კ-
 ლის ნანგრევებით შექმნილი მძლავრი ფენა იქნა აღებუ-
 მაგრამ ყურადღება მიიქცია იმან, რომ არ აღმოჩნდა არცერ-
 ფრაგმენტი კრამიტისა, აგრე შრავლად რომ ჩნდებოდა ნა-
 ბობის გარეთა ფართობების გათხრებისას. სამაგიეროდ „
 ტაძარ-სამლოცველოს“ იატაკის დონეზე თვალსაჩინოდ გამ-
 აღინდა დანახშირებული ხის ძელები და ფიცრები. როგო-
 ჩანს, ისინი ზემოდან იყო ჩამოვარდნილი და ქმნიდნენ
 სხურავს, რომელიც თავის დროზე, „ტაძარ-სამლოცველოს“
 ზედა სართულზე გამართული სათავსოს იატაკს წარმოა-
 გენდნენ. სწორედ ეს სათავსი იყო რკინის კარის — კატარ-
 ტის სამოძრაოდ განკუთვნილი რთული მექანიზმების გან-
 ლაგებლად. ამასთან ნათელი გახდა, რომ ეს სათავსო მთლი-
 ნად ფარავდა მეორე სართულის სახით ე. წ. „შიდა ეზოს“
 რომლის ერთი ნაწილი, როგორც ვნახეთ, ძველი „ცოტა-კ-
 რის“ ტაძარ-სამლოცველოდ იყო განკუთვნილი.

ახლა კი ისიც უნდა გავიხსენოთ, რომ მსგავსი რამ საშუ-
 ლო საუკუნეების ქართულ ციხე-სიმაგრეებშიცაა დადასტო-
 რებული: შესასვლელ კართან გამართულია ეკლესია (მა-
 ათონის ივერთა მონასტერში, თმოგვში და სხვ.). ზოგჯერ წყ-
 როებში მათ „კარის ეკლესიას“ უწოდებენ (თუმცა ამ ტარ-
 მინს ძირითადად სხვა მნიშვნელობაც ჰქონდა და იგი რომელი-
 მე დიდი ფეოდალის საგვარეულოს ეკლესიას აღნიშნავდა
 ეს ხომ ძველი ქართული, წარმართული ხანიდან მომდინარ-
 კულტურული ტრადიციის მიმღეობითი მემკვიდრეობის კი-



დევ ერთი თვალსაჩინო დასტურია, რასაც როგორც ქვემოთ
დავინახავთ, ვანში კიდევ მრავალგზის შევხვდებით.

ამრიგად კარიბჭის ე. წ. „შიდა ეზო“ ზემოდან დაახლოებით სივრცეს წარმოადგენდა. ჩვენ ამ სართულის დაახლოებით სიმაღლის წარმოდგენის საშუალებაც გვაქვს. რამდენადაც გადარჩენილი ქვის კედლების სიმაღლე სამხრეთ ნაწილში 2,55 მეტრს აღწევს და მასთან ერთად კედლებში არ ჩანს სართულშორისო გადახურვისათვის აუცილებელი ხის კონსტრუქციებისათვის განკუთვნილი ფოსოების კვალი, სრულიად თამამად შეიძლება დავასკვნათ, რომ „ტაძარ-სამლოცველოსა“ (და მასთანადავე გადახურული „შიდა ეზოს“) სიმაღლე ყოველ შემთხვევაში აღემატებოდა 2,55 მეტრს.

„შიდა ეზო“ სამხრეთი მხრიდან „ღია“ იყო და მას ჰქონდა რიყის წვრილი ქვით მოკირწყლული 18 მეტრი სიგრძისა და 2 მეტრი სიგანის საგანგებო მისასვლელი. იგი დაახლოებით 2300 წლის წინათაა დაგებული და ახლაც შესანიშნავად შემონახული. ეს სწორედ ის „ქუჩაა“, გზის გაფართოებისას რომ გამოჩნდა და ჩვენ ძველი ქალაქის კარიბჭის აღმოჩენამდე მკვიდრად დავიწყებინა. ძვ. წ. I ს. დაანგრიეს კარიბჭე და მას მერმე მიწა ფარავდა ამ დიდებულ ნაგებობას და მის მისასვლელს. მხოლოდ დაახლოებით 2000 წლის შემდეგ, 1966 წლის გაზაფხულზე შედგეს პირველად ფეხი არქეოლოგებმა ამ „ქუჩაზე“.

კარიბჭეს აღმოსავლეთი მხრიდან იცავს ნახევარწრიული (უფრო სწორედ — ნალისებური) მოყვანილობის კოშკი, რომელც, სამწუხაროდ, ძალზე დანგრეულია: შემორჩენილია მხოლოდ მისი აღმოსავლეთი ნაწილის საძირკველი. მაგრამ მაინცაა შესაძლებელი მისი დაგეგმარებისა და სამშენებლო ტექნიკის აღდგენა. 2,85 მ სიგანის კედელი კლდოვანი დედაქანის ფერღზეა აშენებული. საძირკვლის ქვათლილების სულ ქვედა რიგი დედაქანში ამოკვეთილ სწორკუთხა ფოსოებშია ჩაშენებული. წყობა პერანგულია. შესანიშნავად გათლილ-დამუშავებული რუსტებიანი ქვათლილებით შედგენილ გარე და შიდა პერანგებს შორის სივრცე თიხით, რიყისა და ფლეთილი ქვებითაა საგულდაგულოდ ამოვსებული. კოშკის შიდა ნაწილი დაახლოებით 1 მეტრის სიმაღლეზე თიხის და დაფშვნილი თირის საკმაოდ მკვრივი მასითაა ამოვსებული, რაც



კოშკს კედლის მგრეველი იარაღებისაგან თავის დაცვად განსაკუთრებულ სიმტკიცეს ანიჭებდა.

ერთი შეხედვით, თითქოს უცნაურია კარბიჭის კოშკის აგება აღმოსავლეთი მხრიდან, რაც ეწინააღმდეგება თავდაცვის ელემენტარულ წესს: ჩვეულებრივ კარიბჭის დამცავი კოშკი დასავლეთი მხრიდან აიგებოდა, რომ ფარებით მოიერიშე მტერის დაუცველი მარჯვენა მხარ-მკლავი ქალაქის დამცველ მისართათვის ადვილად სამიზნე ყოფილიყო. მაგრამ ვანის ძველი ქალაქის ჩრდ. ნაწილში კარიბჭის დამცავი კოშკის აღმოსავლეთი მხრიდან აგება ბუნებრივმა პირობების გათვალისწინებამ შექმნა. საქმე იმაში გახლავთ, რომ თვითონ კარიბჭე მიშენებულია კლდის მასივზე, რომელიც ცენტრალური ტერასიდან ეშვება და იქ დასავლეთი მხრიდან კოშკის გამართვა შეუძლებელი იყო. ამის სანაცვლოდ კი ქალაქის მშენებლებმა კიდევ ერთი კოშკი გალავნით შემოსაზღვრულ ცენტრალურ ტერასაზე ააგეს, რომელსაც კარიბჭის მისადგომი და საიერიშო ნაწილის კონტროლირებაც დააკისრეს. ასე რომ ქალაქის ჩრდილოეთი შესასვლელის დაცვის ყველა დეტალი გულმოდგინედაა გააზრებული. ამას თავდაცვითი სისტემის შემადგენელი ნაწილების არქეოლოგიური შესწავლაც თვალსაჩინოდ ადასტურებს.

ნახევარწრიული კოშკი გალავნის კედელზეა მიშენებული. გალავნის კედელი კი დაახლოებით 45°-ის მქონე დახრილობის ფერდს მიყვება, ასე რომ, კედელთან მისადგომად იქმნება ციცაბო შემადგენლობა, რაც მოიერიშე მტერს ძნელად გადასალახავ წინააღმდეგობას უქმნიდა კედლის სანგრევი მექანიზმებისა თუ ბორბლებზე შემდგარი მოძრავი საიერიშო კოშკების წარმატებით გამოყენებისათვის.

გალავნის კედლებიც პერანგული წყობითაა ნაგები და აქაც საძირკვლის ქვედა რიგის კლდოვან დედაქანში ამოკვეთილ ფოსოებშია ჩაშენებული. საფასადო მხარეც კარგად დამუშავებული რუსტირებული ქვათლილებითაა აგებული. ეს ქვათლილები ასეთი ზომისაა: 50×50×30 სმ., 40×40×30. ასეთი ქვათლილებით კედლის ორი ან სამი რიგია ამოყვანილი, ზემოთ კი კვადრატული ფორმის (52×52 სმ) 10 სმ სისქის ალიზით ნაგები კედელია აღმართული. გალავნის კედლის სისქე 2,80 მ-ია, მაგრამ ეს მხოლოდ კედლის პირველი წყებაა. ში-



და მხრიდან 2,80 მ-ის დაცილებით ზუსტად პარალელურად კედლის მეორე რიგია აგებული. ამ ორ კედელს შორის რვეულნი რვეულნი დატიხრულია და მით მცირე ზომის სათავსოებშია შექმნილი. ამ სათავსოებში აღმოჩნდა თიხის ქურქელი, მეტწილად ამფორები (ღვინის, წყლის, მარცვლეულის თუ სხვა პროდუქტებისათვის განკუთვნილი ძირწვეტიანი ორყურა ქურქელი) და რაც საგანგებოდაა აღსანიშნავი და ძალზე საყურადღებო — მრგვალი ქვის ქურები (უმეტესად 15 და 20 სმ დიამეტრისა). რომელიც ფილაკავანის ანუ ქვის სატყორცნი საგანგებო მანქანებისათვის იყო განკუთვნილი. ასე რომ, ზემოაღნიშნული სათავსოები ქალაქის დამცველი გარნიზონის საკვებ-სანოვავისა და იარაღ-საჭურვლის შესანახად იყო გამიზნული. კიდევ მეტი, დადასტურდა, რომ ქვის სატყორცნი იარაღები, რომლებიც ჩვეულებრივ კოშკებში იდგა, ვანის ძველ ქალაქში გალავნის კედლებზეც ყოფილა განლაგებული. მართლაც, გალავნის ორ პარალელურ კედლებს შორის სივრცე 6 მეტრს აღემატება და, მაშასადამე, მისი ერთიანი ზედა სართული საფსებით საკმარისი იყო ქვის სატყორცნი მექანიზმების განსალაგებლად.

ზემოაღწერილი გალავნის კედელი 15 მეტრი სიგრძისაა და იგი ორ კოშკს შორისაა მოქცეული (სპეციალურ ლიტერატურაში კოშკებს შორის მოქცეულ გალავნის კედელს კურტიანას უწოდებენ). ეს ერთის მხრივ კარიბჭის დამცავ ნახევარწრიულ კოშკს უკავშირდება, ხოლო მეორეს მხრივ მრავალკუთხა (ე. წ. პოლიგონალურ) კოშკს, რომელიც ჯერჯერობით მხოლოდ სანახევროდაა გათხრილი. ისიც იმავე წესითაა აგებული, როგორც ნახევარწრიული კოშკი და გალავნის კედლები. თუმც მისი საძირკველი კიდევ უფრო საგულდაგულოდაა აგებული: კლდოვან დედაქანში ჩაშენებული საძირკვლის წყობა გარედან გამაგრებულია საგანგებოდ დაყრილი გაქვაებული მკვრივი მასით, რომელიც თიხით, დანაყილი თირითა და ქვის ანატაკეცებითაა შექმნილი. საძირკვლის ასეთი საგულდაგულო გამაგრება კედლებს იცავდა ძირის გამოთხრისაგან. ხოლო კოშკის შიგნით საგანგებოდ ჩაყრილი დაახლოებით 70 სმ სიმაღლის თიხის მკვრივი მასა კედლის სანგრევი მანქანების საწინააღმდეგოდ იყო განკუთვნილი. ამ თიხაყრილის ზედაპირზე კი, რომელიც კოშკის სარდაფული



ნაწილის იატაკს წარმოადგენდა, აღმოჩნდა ამფორები და ქვის
 ჭურვები, რომელთა სატყორცნი მანქანებიც აღმოჩნდა. ამ
 სართულზე უნდა ყოფილიყვნენ განლაგებული. აქვე კიდევ
 ორი უაღრესად საინტერესო ნაპოვნია საგანგებოდ აღსანიშ-
 ნავი. ესაა ბრინჯაოს ფირფიტები, რომელზეც წერილი ბრინ-
 ჯაოსვე ლურსმნებია შემორჩენილი. ეს, როგორც ჩანს, დარა-
 ბების გარსაკრავია. ასეთი დარაბები კი მოისართათვის იყო
 განკუთვნილი და ისინი კოშკების მესამე სართულისთვის იყო
 დამახასიათებელი. და რომ მრავალკუთხა კოშკი მართლაც
 სამსართულიანი უნდა ყოფილიყო დაგვიდესტურა კიდევ
 ერთმა ნაპოვნმა. ესაა კირქვისაგან გამოკეთილი პილიასტ-
 რის კაპიტელი. ცნობილია, რომ არქიტექტურულ-დეკორატი-
 ული გაფორმება ჰქონდათ სწორედ კოშკების მესამე სარ-
 თულს.

ამრიგად, ვანის ძველი ქალაქის ჩრდილოეთი ნაწილის სა-
 სიმაგრო სისტემის შესწავლამ (რომელიც ახლაც გრძელდე-
 ბა) ჩვენს მიცნეირებას შესძინა სრულიად ახალი და უაღრე-
 სად დიდმნიშვნელოვანი არქეოლოგიური მასალა. მან თვალ-
 ნათლივ დაგვანახა, რომ ვანის ძველი ქალაქის მშენებლები
 კარგად იცნობდნენ და შემოქმედებითად იყენებდნენ მა-
 შინდელი ეპოქის (ფართე გაგებით ესაა ელინისტური სამყა-
 რი) საფორტიფიკაციო კონცეპციებსა და სისტემებს, რო-
 მელიც ჩამოყალიბებულია ძვ. წ. III საუკუნის ბერძენი მეც-
 ნიერის ფილონ ბიზანტიონელის (ზოგჯერ მას ფილონ მექა-
 ნიკოსს უწოდებენ) ნაშრომში.

ამავე დროს, ქალაქის კარიბჭე თვალსაჩინო მაგალითია
 იმისაც, თუ როგორი ძლიერია ადგილობრივი ეროვნუ-
 ლი საკრალური ტრადიციები (გავიხსენოთ ქალაქის მფარვე-
 ლი ქანდაკების აღმართვა კარიბჭის გარეთა კედელთან, „ში-
 და ეზოს“ ქცევა ტაძარ-სამლოცველოდ და სხვ., რაც სრუ-
 ლიად უცხოა ბერძნული და საერთოდ ელინისტური საფორ-
 ტიფიკაციო თვალსაზრისისათვის).



კარიბჭიდან 200-ოდე მეტრის დაცილებით 1966 წელს წყნარად
 ექვ ერთი ტაძარი აღმოჩნდა, რომლის გათხრა მომდევნო
 წლებშიც გაგრძელდა. ამ ნაგებობის ნაშთებიც თავდაპირვე-
 ლად გზის გაფართოებისას გამოჩნდა. გათხრების შედეგად
 გამოირკვა, რომ ტაძარი ძვ. წ. II საუკუნეშია აგებული უფ-
 რო ძველი ნაგებობის თუ ნაგებობათა ადგილზე. ამ ძველი
 ნაგებობისაგან გადარჩენილია წითლადმოღესილი შესანიშ-
 ნავი იატაკი და აგრეთვე საძირკვლის ბუდეები. იქვე იქნა
 ნაპოვნი (უფრო გვიან — 1969 წელს) სხვადასხვაფრად შედე-
 ბილი კედლის ბათქაშის ნატეხები. ეს ნაშთები ძვ. წ. III
 საუკუნით თარიღდება. ძვ. წ. II საუკუნეში კი ამ ადგილზე,
 როგორც უკვე აღვნიშნე, ახალი შენობა აუგიათ. საამისოდ
 მშენებლებს ძველი შენობის ერთი ნაწილის საძირკველიც
 გამოუყენებიათ. იატაკის დონეც მალა აუწევიათ და ამიტომ
 იგი თიხამიწით შეუვსიათ. სწორედ ამ საგანგებოდ ჩაყრილ
 მიწაში აღმოჩნდა რკინის ურნალი, რომელსაც მასიური სამ-
 ფრთიანი ისრისწვერის მსგავსი ბოლო აქვს. ურნალის სიგრძე
 1 მეტრს აღემატება, დიამეტრი კი 30 სმ-ია. ასეთი ურნალი
 კედლების დასანგრევად იყო განკუთვნილი ძველ სამყაროში
 უკვე ძვ. წ. IX საუკუნიდან და ფართოდ იყო გავრცელებული
 ელინისტურ ხანაში. ასეთ ურნალს ხის ძელი უკეთდებოდა,
 მას გორგოლებიან საზიდარზე შედგამდნენ და კედლებს დააძ-
 გერებდნენ. ყირიმში, ძველი ბერძნული ქალაქის ზერსონესის
 გათხრებისას ნაპოვნია ასეთი ურნალით დანგრეული კედ-
 ლები. მაგრამ თვით ურნალი პირველადაა საბჭოთა კავშირის
 ტერიტორიაზე ნაპოვნი და ამითაცაა ვანის ურნალი ღირსშე-
 სანიშნავი. მაგრამ მთავარი მაინც ისაა, რომ იგი კიდევ ერთ-
 ხელ მოწმობს სამხედრო ორგანიზაციის მალალ დონეს ანტი-
 კური ხანის საქართველოში.

ძვ. წ. II საუკუნის ტაძარი საკმაოდ დიდი ზომის ნაგე-
 ბობაა. ესაა აღმოსავლეთისაკენ წაგრძელებული სწორკუთხა
 შენობა, რომლის სიგრძე 13 მეტრს აღემატება, ხოლო სიგა-
 ნე თითქმის 5 მეტრია. ტაძრის სიღრმეში აღმართულია ქვის
 სწორკუთხა ბალიშზე მდგარი სვეტი — საკურთხეველი. ტა-
 ძარს ჰქონია მოზაიკური იატაკი, რომელიც ერთმანეთთან

კირხსნარით შედუღებულ თეთრი და ვარდისფერი /რიყ ქვებითაა შედგენილი. ეს იატაკი მთლიანად დასაფარაველი იყო და საგანგებოდ აყრილის შთაბეჭდილებების დასაფარავლად ერთი დიდი ფრაგმენტი საკურთხეველზეც აღმოჩნდა და აღარ ნილი... ჩანს, გამძვინვარებული მტერი, რომელმაც ძვ. წ. საუკუნის შუა ხანებში ვანის ძველი ქალაქი დაანგრია და გადაწვა, აქ რაღაც სიმდიდრეს ეძებდა. როგორც ჩანს, სანამ მისოდ მას ჰქონდა საფუძველი: ძველად წარმართული ტაძრები განძთსაცავსაც წარმოადგენდნენ და ისიც კი, რაც არქეოლოგებს აქ დახვდათ, დაახლოებით მაინც გვიქმნის წარმოდგენას ამ ტაძრის ბრწყინვალეობასა და სიმდიდრეზე.


ტაძრის აღმოსავლეთ ნაწილში, შესასვლელთან ახლო 40-ზე (!) მეტი კოლხური ამფორა აღმოჩნდა. ისინი მთლიანად დამსხვრეული იყო, მაგრამ ჩვენმა კერამიკოსმა — რესტავრატორმა თამარ ჯავახიშვილმა იშვიათი ოსტატობით აღადგინა ისინი. საკურთხეველთან დიდი ზომის ქვევრი იდგა (ისევე დამსხვრეული იყო), იქვე ახლოს ნაპოვნი იქნა 120 მონეტა მათგან 119 ერთ გროვად იყო და უთუოდ შესაწირავს წარმოადგენდა. ამ 119 მონეტიდან ერთი სპილენძისაა, მის ერთ მხარეს მუზარადიანი ომის ღმერთის არესის თავის გამოსახულებაა. ეს მონეტა პონტოს სამეფოს ქალაქ ამისოშია მოჭრილი ძვ. წ. III — 105 თუ 105 — 90 წლებში. დანარჩენი მონეტები, ასევე სპილენძისაა, მაგრამ მანამდე უცნობი ტიპის ერთ მხარეს სტილიზებული ლოტოსის გამოსახულებაა (ისევე დას ატრიბუტი), ხოლო მეორე მხარეს კი რვასხივიანი ვარსკვლავია წარმოდგენილი. ამ მონეტებმა სპეციალისტების დიდი ინტერესი და მასთან ერთად აზრთა ცხოველი სხვადასხვაობა გამოიწვია. თავდაპირველად ეს მონეტები პონტოს სამეფოს მოჭრილად მიიჩნიეს. ცნობილმა ჩენმა ნუმისმატმა ე. პოტონოვმა გამოთქვა მოსაზრება, რომ, რადგანაც მონეტებზე ეგიპტური ღმერთების ისიდას ატრიბუტია გამოსახული, აქედან ისინი თითქოს ეგიპტის დედოფლის კლიოპატრას მიერაა მისი ვაჟის კორონაციის აღსანიშნავად გამოშვებული ძვ. წ. 34 წელს. მაგრამ ვანის ძველი ქალაქი და ის ტაძარიც, სანამ დასაფარაველი იყო და აღმოჩნდა, ამ დროისათვის უკვე კარგა ხნად დაანგრეული იყო და ამიტომ პატივცემული მკვლევარის მოსაზრება ბუნებრივია გასაზიარებელი არაა.



ძალზე საინტერესოა ქართველი ნუმისმატიკის გიორგი დუნდუას მოსაზრება. მისი მტკიცებით, რამდენადაც ჩვენს ქვეყანაში მონეტები კოლხეთის ფარგლებს გარეთ ცნობილი არაა, რამდენიმე ასეთი მონეტა ეშერის ნაქალაქარში (ან ალმოჩენილი), შესაძლოა, რომ ეს მონეტები თვით ვანში იჭრებოდა ძვ. წ. 80-იან წლებში მითრიდატე VI-ის ვაჟის მითრიდატე ფილოპატეროს მიერ, რომელიც მამამ კოლხეთის მმართველად დანიშნა და თითქოს რეზიდენციადაც ვანი მიუჩინა. მე ნუმისმატიკა არ გახლავართ და ამიტომ მიმიძიძის ამ უაღრესად საყურადღებო მოსაზრების არგუმენტაციის შესახებ აზრის გამოთქმა. მხოლოდ ის კი შემიძლია თამამად განვაცხადო, რომ დღეს არავითარი საფუძველი არ გავგაჩნია ვანის ძველი ქალაქი პონტოს მეფის მიერ დანიშნული კოლხეთის მმართველის რეზიდენციად მივიჩნით (ამის შესახებ დაწვრილებით საუბარი ამ წიგნის დასკვნით ნაწილში მექნება). ამიტომ ვერ ვიზიარებ მოსაზრებას, რომ მონეტების ეს საინტერესო ჯგუფი მაინცდამაინც ვანში იჭრებოდა.

ახლა დავუბრუნდეთ ისევ ტაძრის შიგნით აღმოჩენილ სხვა ძეგლებს. აშკარაა, რომ ტაძარში ადრე მრავლად ნაპოვნი მონეტები, რომლებიც პონტოს სამეფოშია მოჭრილი, სხვა-სთან ერთად (ამფორები, ქიჯვრი. მონეტები), უთუოდ, შეწირულობას წარმოადგენდა. მათთან ერთად ტაძარში სარიტუალო საგნებიც იქნა აღმოჩენილი. ერთი მათგანი რკინის სასაქმევლეა, რომელიც ორი ნაწილისაგანაა შემდგარი: ჯამისა და დაფანჯრულკედლიანი კონუსური ქულისაგან. ჯამის კალთები ბრინჯაოს ფირფიტით ყოფილა თავის დროზე გარშემოკრული. თვით ფირფიტა მდიდრულადაა შემკული ნავიფრი ორნამენტით: ვარდულები, მცენარის ფოთლოვანი ღეროები, ფრინველისა და აგრეთვე შიშველი ბიჭუნას (ეროტის) გამოსახულებანი ამკობდნენ ამ სასაქმევლეს. ამ ორი ათასი წლის წინათ მით ალბათ ტაძრის მთავარი ქურუმი ირგვლივ სურნელებას აკმევდა.

ყველაზე უფრო გასაოცარი კი მაინც ბრინჯაოს უზარმაზარი ჭურჭელია. იგი ხანძრისაგან იყო ძლიერ დეფორმირებული და მის ნაშთებს თითქმის 1,5 მეტრი დიამეტრის ფართობი ეკავათ. სამ დღეზე მეტ ხანს წმენდნენ მიწისაგან ამ ჭურჭელსა და მის მრავალრიცხოვან სკულპტურულ დეტა-



ლებს ექსპედიციის თანამშრომლები: რუსუდან ფუთურიძე და ცაცა თოლორდავა, თამარ ჯავახიშვილი ფრანკენსის-ტაშვილი, დარეჯან კაჭარავა და თამარ ფარცხანაძე. მხრიდან მას ფოტოს უღებდა უნივერსიტეტის კურსდამთავრებული, ხელოვნებათმცოდნე თემურ ნოზაძე. იმ დღეებში კი ეს საკმაოდ გართულდა: მოკუპრული ცა საწვიმრად ემზადებოდა და საკმაოდ ბნელოდა... მიუხედავად საქართველოს სახელმწიფო მუზეუმის ქიმიურ-სარესტავრაციო ლაბორატორიის მუშაკთა მცდელობისა, ამ ჭურჭლის აღდგენა დღემდე ვერ მოხერხდა. სამაგიეროდ დალუპვისაგან გადაარჩინეს ამ ჭურჭლის სკულპტურული დეტალები, რომელთაც მთელი სამი თვის მანძილზე „მკურნალობდნენ“ რუსუდან ბახტაძე, ნათელა დვალი და ცისანა აბესაძე. მათ შეუნარჩუნეს სიცოცხლე ანტიკური ხელოვნების ამ შესანიშნავ ნიმუშებს, რომელთა შესახებ ახლა გვექნება საუბარი.

ტაძარში აღმოჩენილი ბრინჯაოს ჭურჭელი ელინისტური მცირე აზიის ერთ-ერთ სახელოსნოშია დამზადებული და ჩვენში კოლხეთის ბერძნულ-ელინისტურ სამყაროსთან ცხოველი სავაჭრო და კულტურული ურთიერთობის შედეგადაა შემოტანილი. ამიტომაცაა ბერძნული ამ ჭურჭლის მორთულობის მხატვრული სტილიცა და შინაარსიც.

ჭურჭელი, როგორც ჩანს, იდგა ფრინველის (არწივის) კლანჭების გამოსახულებიან სადგარზე (ასეთი „კლანჭი“ ექვსია ნაპოვნი). ამავე ჭურჭელს ამკობდა ბრინჯაოსავე არწივის სამი გამოსახულება. დიდებულია სამივე ქანდაკება: ფრთავაშლილი არწივები, რომელთა თითოეული დეტალი — ნისკარტი და თვალები, განსაკუთრებით ბუმბული და ღონიერი ქვედა კიდურები, დიდი მხატვრული ოსტატობითაა დამუშავებული.

ჭურჭლის მხატვრული გვირგვინია 18 სმ სიმაღლის ბრინჯაოს ქანდაკება, რომელიც გამარჯვების ფრთოსან ქალღმერთს — ნიკეს გამოსახავს. ისეთი შთაბეჭდილება იქმნება, თითქოს ქალღმერთი სწრაფად ეშვება ზეციდან გამარჯვების მაცნედ და მაუწყებლად. მას ამაყად გადაუგდია უკან თავი, რომელსაც ნაზად ვარცხნილი თმა უმშვენებს. ქალღმერთის ტანს მოსავს დიდებული კვართი, ხოლო მის მოსასხამს ქარი აფრიალებს. სამოსლის ვერტიკალური ნაოჭები შესანიშნავა-



და შეხამებული ქანდაკების საერთო რიტმთან, დაუოკებელ-
სა და უსწრაფეს მოძრაობას რომ გამოხატავს. კვართი **გაგანა**
სწილია და მოჩანს ქალღმერთის ნატიფი შიშველი ტუჩები **მეფის**

მთელი რიგი ნიშნებით (ტანის წაგრძელებული პროპორ-
ციებით და შედარებით პატარა ზომის თავით, წინ გაწვდილი
შიშველი ფეხით) ვანის ნიკე ახლო მსგავსებას პოულობს ნი-
კეს იმ ტიპთან, რომელიც შექმნა ძვ. წ. II საუკუნის მეორე
ნახევარში მცირე აზიის ქალაქის, მირინის, კოროპლასტიკამ.

ჭურჭლის მოსართავ ნაწილებს ეკუთვნის აგრეთვე 10—12
სმ სიმაღლის ექვსი ჰორელიფური გამოსახულება, რომელიც
მეღვინეობა-მევენახეობის ღმერთის — დიონისეს წრის ღვთა-
ებებს გამოსახავს. მათგან ერთი — ძლიერ დაზიანებულია,
თუმცა შემორჩენილი ვაზის ფოთლებისაგან შედგენილი
გვირგვინი მოწმობს, რომ აქ, ისევე როგორც დანარჩენ შემ-
თხვევებში, დიონისეს წრის გამოსახულებებთან გვაქვს საქ-
მე. მეორე გამოსახულება წვეროსანი მოხუცი პანისაა (ბერძ-
ნული მითოლოგიის თანახმად ესაა ტყის ღმერთი, მწყემსები-
სა და მონადირეების შფარველი ღვთაება). მას თხისებური წვე-
ტიანი ყურები აქვს, ხოლო მეჩხერი თმა ცხოველის ჩლიჭე-
ბივითაა ამოზიდული. ფართოდ დაღებული პირიდან მოუჩანს
კბილების ქვედა რიგი. სწორედ ეს ფართოდ დაღებული პი-
რი, ზეაპყრობილი თვალები და ღრმა ჰორიზონტალური ნაო-
ჭებით დაღარული შუბლი აძლიერებენ სახის უაღრესად პა-
თეტურ გამომეტყველებას. ისეთი შთაბეჭდილება იქმნება,
თითქოს მოხუცი პანი გამძვინვარებულია და თავისი საზა-
რელი ყვირილით პანიკურ შიშს გვრის იმათ, ვინც მას სიმშ-
ვიდეს უფრთხობს.

სტილისტურად ეს გამოსახულება მოგვაგონებს კარგად
ცნობილი წვეროსანი გალის ქანდაკებას იმ ჯგუფური კომპო-
ზიციიდან, რომელიც ძვ. წ. II საუკუნეში აღმართეს ათენში
პერგამონელმა ოსტატებმა (ე. წ. ატალოს I-ის ვოტივუმი).
საერთოდ კი ვანში ნაპოვნი გამოსახულება ერთ-ერთი საუ-
კეთესო ნიმუშია გვიანელინისტური ხანის სატირთა გამოსა-
ხულების იმ რიგში, რომელმაც ბრწყინვალე გამოხატულება
პოვა პომპეიში ნაპოვნი საყოველთაოდ ცნობილი „მოცეკვავე
ფანის“ ქანდაკებაში (იგი ნეაპოლის მუზეუმშია გამოფენი-
ლი).



მესამე ჰორელიეფური გამოსახულება მხიარული თანამგზავრის — სატირისაა. მას ფოთლებისა და ნაყოფის გვირგვინი, ოსტატს იგი თითქოს ოდნავ შემთვრალებული გამოუსახავს და ამიტომაც ცბიერი გამომეტყველება აქვს. სტილისტურად ეს გამოსახულება ძალიან ახლოს დგას ე. წ. პერგამონული სტილის სატირების იმ ჯგუფთან, რომლის საუკეთესო ნიმუშები კანზას-სიტის (აშშ) მუზეუმშია დაცული და ძვ. წ. II საუკუნის მეორე ნახევრით თარიღდება.

მეოთხე გამოსახულება ქალისაა და გამოირჩევა პათეტური იერით. აქ უკვე ვხედავთ კლასიკურად სწორ ნაკეთებს. თავს ვაზის ფოთლების გვირგვინი უმკობს, ხოლო ქურბაზე ყურძნის მტევნები ჰკიდია. სავსებით აშკარაა, რომ ესეც დიონისეს წრის ღვთაებაა. ვფიქრობთ, რომ ეს უნდა იყოს არიადნე, თეზევსისაგან მიტოვებული, რომელიც, მითას თანახმად, ვახ და დიონისეს მეუღლე და მისი ქურუმი.

დანარჩენი ორი ჰორელიეფური გამოსახულება წარმოსახავს დიონისეს მუდამ მხიარულსა და მომხიბლავ თანამგზავრებს — სახემშვენიერ მენადებს. ორივეს თავს უმშვენებს ვაზის ფოთლების გვირგვინი. ერთ-ერთ მათგანს ფართე, განერო სახე აქვს, მოკლე ნიკაპი. ამ ნიშნებით იგი უახლოვდება პერგამონის საკურთხეველის დიდსა და მცირე ფრიზებზე წარმოდგენილ ჭბუკთა და ყმაწვილ ქალთა სახეებს.

პერგამონული წრის მხატვრულ პლასტიკასთან დიდი მსგავსება და სიახლოვე კიდევ უფრო მკაფიოდ მქლავნდება მეორე მენადის გამოსახულებაში. ძალზე დამახასიათებელი და ტიპურია თვალის გამოსახვა, მშვილდივით მორკალული წარბები და ნაზად მოხაზული ქუთუთოები. სახის ოვალი, თვალები და ნაზი ღიმილით დამშვენებული ხორცსავსე ტუჩები, თითქოს იმეორებს ბერლინის მუზეუმში დაცულ ცნობილ პერგამონელი ქალის თავს, რომელსაც პირობით აფროდიტეს უწოდებენ და ძვ. წ. II ს. 60-იანი წლებით ათარიღებენ.

მთლიანად ეს სკულპტურული მორთულობა წარმოადგენს ელინისტური ხანის ბერძნული ხელოვნების შესანიშნავ ნიმუშებს, რომელთა აგრე დამახასიათებელი მხატვრული სახეების მრავალფეროვნება სათავეს იღებს ძვ. წ. IV ს. უდიდესი ბერძენი მოქანდაკეების პრაქსიტელესა და სკოპასის



შემოქმედებიდან. მათი დათარიღება ეჭვს არ იწვევს: ძალზე ახლო მსგავსება პერგამონული წრის მხატვრულ სახეებთან მიუთითებს პერგამონის საკურობებზე. ე. წ. მცირე ასოების წრის შექმნის შემდგომ ხანაზე. ე. ი. ძვ. წ. II საუკუნის 60-იანი წლების შემდგომ პერიოდზე, მაგრამ არა უგვიანეს 40-იანი წლებისა.

გაცილებით უფრო რთულია საკითხი იმის შესახებ, თუ სადაა ეს ჭურჭელი და მისი სკულპტურული მორთულობა დამზადებული. ვიდრე არაა დასრულებული მხატვრული სახეების კიდევ უფრო დეტალური სტილისტური ანალიზი, აღდგენილი არაა აგრეთვე ჭურჭლის ფორმა და არც მისი ტექნოლოგიური თვისებებია ჯეროვნად შესწავლილი. იძულებული ვართ ჯერჯერობით ღიად დავტოვოთ ეს საინტერესო საკითხი. მაგრამ თვით ფაქტი ამ აღმოჩენისა ჩვენთვის ამჯერად ძალზე საინტერესო და მნიშვნელოვანია. იგი მოწმობს, რომ ვანის ძველი მოსახლეობისათვის ცნობილი იყო დიონისეს კულტთან დაკავშირებული ბერძნული მითოლოგიური რელიგიური სახეები (ეს ხომ კარიბჭის გათხრების დროსაც (ენახეთ). მაგრამ პირველ რიგში ყურადღებას იქცევს თვით ის გარემო, რომელშიც აღმოჩენილია დიონისეს წრის ღვთაებათა გამოსახულებებით შემკული სარიტუალო ჭურჭელი. ტაძარში აღმოჩენილი მთელი კომპლექსი, მელვინეობა-მევენახეობის მფარველი ღვთაების დიონისეს წრის ღვთაებათა გამოსახულებებით მორთული სარიტუალო ჭურჭელი, საღვინე ჭვევრი და შეწირული ამფორები (40-მდე) ეჭვს არ უნდა იწვევდეს, რომ ტაძარი სწორედ მელვინეობა-მევენახეობის კულტთან იყო დაკავშირებული. არქეოლოგიური აღმოჩენით დადასტურებული ეს საინტერესო ვითარება ძალზე ჰგავს ქართულ ეთნოგრაფიულ ყოფაში შემონახულ ქართულ საკულტო მარანს.

ქართველმა ეთნოგრაფებმა საკმაოდ დამაჯერებლად უჩვენეს ვაზის მოსავლიანობასთან დაკავშირებული მაგიური და რელიგიური რწმენა — წარმოდგენების არაჩვეულებრივი მრავალფეროვნება, რაც სრულიად სამართლიანად ჩვენში მელვინეობა-მევენახეობის კულტურის სიძველედაა მიჩნეული. დადგენილია, რომ ქართული მარანი სალოცავ ადგილს

წარმოადგენდა და არსებობდა საგანგებო საკულტო მარნები. სადაც მარჯვენა კუთხეში იდგა საზედაზე ქვევრები, რომლებიც ბისათვის შესაწირავად გამიზნული ღვინის ჭურჭლებს შეესაბამებოდა, ხომ ზემოხსენებულ ტაძარში სწორედ აღმოსავლეთ ნაწილში ელაგა შეწირულობა — 40-მდე ამფორა).

ქართული მარანი, საჯვარე, საზედაზე-საკულტო ნაგებობაა, რომელიც სალოცავი ხატის როლს ასრულებდა. აქვე სრულდებოდა ღოცვა-ვედრებისა და მსხვერპლშეწირვის რთული რიტუალი. ძალზე საინტერესოა აგრეთვე, რომ ვანში ვათხრილ აი ამ ტაძარში, რომლის შესახებაც ჩვენ ახლა საუბარი გვაქვს, აღმოჩენილია თირში ამოკვეთილი ორმოც, რომელიც, ვფიქრობთ, მსხვერპლად შეწირული პირუტყვისათუ ფრინველის სისხლის ჩასაღვრელად იყო განკუთვნილი. ერთი სიტყვით, არქეოლოგიური ვათხრების შედეგად დადგენილი სურათის შედარება ქართულ ეთნოგრაფიულ მასალებთან უაღრესად საინტერესო პარალელს ავლენს და ამ მიმართებით შემდგომი კვლევა-ძიება ალბათ კიდევ უფრო პერსპექტიული იქნება.

ამჟამად კი ჩვენ მხოლოდ იმას აღვნიშნავთ, რომ ზემოაღწერილი ნაგებობის არქეოლოგიური შესწავლით დასტურდება ქართული რელიგიური წარმოდგენების ღრმა და ადგილობრივი ფესვები. ამავე დროს მას, გარეგნულად მაინც, იმდროინდელი მოდის შესაბამისად, გარკვეული ელინური იერიც აქვს მიღებული. მხედველობაში გვაქვს სწორედ ის რიტუალური ჭურჭელი, რომელიც მოწმობს მეღვინეობა-მევენახეობის მფარველი ბერძნული ღვთაების დიონისეს კულტის არსებობას ვანში. დიონისეს კულტის ფართოდ გავრცელების მოწმობად მიიჩნევენ აგრეთვე ქართულ ეთნოგრაფიულ სინამდვილეში შემორჩენილ დღესასწაულებს, რომლის ზოგიერთი მომენტი — თხის ტყავებში გახვევა, ნიღბების გაკეთება და სხვ. მართლაც წააგავს დიონისურ მისტერიებს. ამიტომ სავსებით სამართლიანია ჩვენს სამეცნიერო ლიტერატურაში უკვე გამოთქმული მოსაზრება, რომ ელინისტური კულტურის გავლენით, დიონისეს სახით, აქ გვევლინება უძველესი ადგილობრივი ღვთაება. დიონისე ხომ ყველაზე უფრო პოპულარული ბერძნული ღვთაება იყო საკუთრივ საბერძნეთის ფარგლებს გარეთ. ელინისტური კულტურის გა-



მოჩენილი მკვლევარი ვილიამს ტარნი წერს: „თუ ოდესმე რომელიმე ბერძნულ ღმერთს ძალუძდა მსოფლიოს დაპყრობა, ეს ეძლეოდა მხოლოდ დიონისეს, რომლის კულტი მისმა მსახურებმა მთელ ქვეყანას მოფინეს, ხოლო ხელოვნებამ და ლიტერატურამ უზრუნველყო მისი ტრიუმფალური მსვლელობა აზიაში მსგავსად ალექსანდრე მაკედონელისა. ცნობილია, რომ ებრაელებმა გააიგივეს იგი თავის ღმერთთან სავაოფთან, ეგვიპტელებმა — სერაპისთან (იმის გამო, რომ სერაპისის კულტში თავს იჩენს ოზირისის კულტის ელემენტები). დიონისე გახდა ატალიდებისა და პტოლემეალების წინაპარი. დიონისური კულტები ფართოდ იყო გავრცელებული ელინისტური ხანის შუა აზიაში. მით უფრო გასაგებია „დიონისური“ კულტების პოპულარობა და გავრცელება საქართველოში, რომელიც ძველთაგანვე მელვინეობა-მევენახეობის უძველეს ქვეყანას წარმოადგენს...

ძველი საქართველოს ნივთიერი და სულიერი კულტურის ისტორიისათვის, საერთოდ ანტიკური კულტურის ისტორიისათვის, აგრე საყურადღებო და მრავალმხრივ საინტერესო არქეოლოგიური მასალა შეგვძინა ამ მეტად თავისებური ტაძრის შესწავლამ. ეს ტაძარი ჭაჭია ახვლედიანის საკარმიდამო ნაკვეთზე აღმოჩნდა. მის თავზე ჭაჭია ბაბუას საქათმე ჰქონდა გამართული...

ტაძარი-მარანის მიმდგომი ფართობის შესწავლა იყო აუცილებელი იმის დასადგენად დამოუკიდებელ ნაგებობას წარმოადგენდა ის თუ დიდი არქიტექტურული კომპლექსის შემადგენელ ნაწილს. ამიტომაც ტაძრის დასავლეთით მდებარე ფართობის შესწავლაც გადაწყვიტეთ. ამ ადგილას კი ვენახი იყო... მაგრამ მისმა მფლობელმა აწ განსვენებულმა ჭაჭია ახვლედიანმა მისი ხელით ათეული წლების მანძილზე ასე საგულდაგულოდ მოვლილი ვაზი ახალ ადგილზე გადაიტანა და არქეოლოგებს სამუშაო ასპარეზი მოგვცა, რამაც ახალი დიდმნიშვნელოვანი აღმოჩენები მოგვითანა. ამიტომაც არ შემოიძლია დღეს მოწიწებითა და უდიდესი მადლიერების გრძნობით არ მოვიხსენიო ეს გლეხი-კაცი, რომელმაც აგრე დიდი შეგნებით გაუწია სამსახური ჩვენს მეცნიერებას.

გათხრები ამ უბანზე 1970 წლიდან განახლდა და აქ სა-

მუშაობს ისტ. მეცნ. კანდიდატი რუსუდან ფუფურიძე ხელმძღვანელობს.

გათხრების შედეგად ირკვევა, რომ ტაძარ-მარანის მხარეში საკმაოდ გრანდიოზული კომპლექსის მხოლოდ ერთი ნაწილი ყოფილა. დადგინდა, რომ ტაძარს ჩრდ. დასავლეთ მხრიდან მიშენებული ჰქონდა რამდენიმე სწორკუთხა დარბაზი, თუმცა ჩვენამდე ძლიერ დანგრეული სახით მოღწეული. აქ ვიპოვეთ ფრაგმენტები დიონისეს ტერაკოტული ნიღბის და კანდელიაბრის მაგვარი ბრინჯაოს ნივთისა. ერთ-ერთ დარბაზში დასავლეთ კედელთან საკურთხეველი იყო მიშენებული... ყურადღება მიიქცია იმანაც, რომ ზოგიერთ სათავსში კლდოვანი დედაქანი ხელუხლებლად იყო შემორჩენილი. მით კიდევ ერთხელ დადასტურდა ქართველ ტომებში (და სხვა ძველ ხალხებში) არსებული რელიგიური წარმოდგენა კლდეს ღვთაებრივ ძალას რომ მიაწერდა...

შემდგომმა გათხრებმა კომპლექსის კიდევ ერთი შემადგენელი ნაწილი გამოავლინა, თუმცა უღმობელი მტრის მიერ უმოწყალოდ დანგრეული. ტაძარ-მარანის ჩრდ. დასავლეთით მასზე მიშენებული დიდი კედელი აღმოჩნდა, ასევე მშვენივრად გათლილი რუსტირებული ქვათლილებით ნაგები. მის ძირში კი დიდი ზომის სწორკუთხა ფილები იყო მიმოხრეული. დადგინდა, რომ ეს ფილები, რომელთა ზედაპირი რამდენიმე გაცვეთილი იყო, ორ საფეხურად განლაგებულ კიბის ფილებს წარმოადგენდა, ხოლო იქვე იქნა ნაპოვნი სვეტის ძირი ე. წ. ატიკური ტიპის ბაზა, სვეტის ნაწილები და ორი დიდებული კაპიტელი თეთრი ფერის კირქვისაგან გამოკვეთილი. ერთ-ერთი მათგანი შუაგულში აკანთის ფოთლებს შორის მოქცეული ქალღვთაების თავისა და გულმკერდის სკულპტურული გამოსახულებებითაა მორთული, ხოლო მეორე — ვარდულითაა დამშვენებული. იქვე სხვა არქიტექტურულ დეტალებთან ერთად ვიპოვეთ 3,10 მ სიგანის არქიტრავი — ქვის კოჭი, რომელიც თავის დროზე სვეტის თავებზე იყო დადგმული. ამ აღმოჩენებმა ექსპედიციის არქიტექტორს გურამ ყიფიანს საშუალება მისცა წარმოესახა სვეტებით დამშვენებული საზეიმო შესასვლელის გარეგანი სახე.

ეს საზეიმო შესასვლელი ორსაფეხურიან მონუმენტურ

საკურობეველს ეკუთვნოდა. საკურობეველისაკენ კი, როგორც
გათხრებით დადგინდა, კლდოვან დედაქანში ამოკვეთილი 18
მეტრის სიგრძის არხი იყო ადრესირებული (დასავლეთით) და
აღმოსავლეთისაკენ). არხის ირგვლივ აღმოჩნდა კლდოვანი
დედაქანშივე ამოკვეთილი მრგვალი და ოვალური მოყვანილო-
ბის ორმოები. ზოგიერთ მათგანს გვერდით ღარები ჰქონდა
და მაშასადამე წარმოადგენდნენ სამსხვერპლო ორმოებს: აქ
საღვთო ღვინო თუ სხვა სითხე მიერთმეოდათ მიწისქვეშა
ღვთაებებს. სხვა ორმოები მარცვლეულისათვის იქნებოდა
განკუთვნილი. ეთნოგრაფმა ჯულიეტა რუხაძემ გვაცნობა,
რომ ასეთი რიტუალური არხები საქართველოს მთიანეთში-
ცააღ დამოწმებული. მოსავლის აღებასთან დაკავშირებული
რიტუალისას ამ არხებში ასხამენ ღვინოს და ჰყრიან სხვა-
დსხვა ჯიშის მარცვლეულს, რაც სიუხვისა და ნაყოფიერების
განსახიერებადაა მიჩნეული.

ცენტრალური ტერასა

კარიბჭის ხუროთმოძღვრული კომპლექსი ნაქალაქარის ცენ-
ტრალური ტერასის ძირშია განლაგებული და უშუალოდ
კლდესაა მიბჯენილი. 1966 წლის გათხრებისას ზედა ფენებში
მრავლად ჩნდებოდა სხვადასხვა არქიტექტურული დეტალები.
მათგან საგანგებოდაა აღსანიშნავი თეთრი ფერის ადგი-
ლობრივი ჯიშის კირქვისაგან გამოკვეთილი ბერძნული ჰიდ-
რიის¹ მსგავსი ჭურჭელი (დაახლოებით 50 სმ სიმაღლისა). იგი
ზუსტად შუაშია გაკვეთილი. ზედა და ქვედა ბოლოებში მას
ოთხკუთხა ღრმა ფოსოები აქვს ამოკვეთილი: როგორც ჩანს,
ქვედა ფოსო საგანგებო საფუძველზე დასამაგრებლად იყო
განკუთვნილი, ხოლო ზემოდან ამ ჭურჭელს კიდევ ალბათ
რალაც მხატვრული დეტალი ამკობდა. ჭურჭელი უკანა მხრი-
დან საყრდენ კედელზე უნდა ყოფილიყო დამაგრებული, რა-
ზედაც მიუთითებს საგანგებოდ ამოკვეთილი ფოსოები. ამ-
რიგად, სრულიად აშკარა იყო, რომ იგი წარმოადგენდა კედ-

¹ ჰიდრია წყლის საზიდად განკუთვნილი სამყურა ჭურჭელია. ერთი
ჯერი ყელზე უკეთდებოდა, ორი კი — მხარზე.

ლის მოსართავ დეკორაციულ ჭურჭელს. მასთან ერთად ნაპოვნია შესანიშნავად პროფილირებული მარმარილოს კარნიზის ფრაგმენტი, ტრაპეციის ფორმის ქვიშაღობის ფენები, დიდი ზომის კარგად დამუშავებული ქვათლილები... ეს ნაშთები არ ეკუთვნოდა კარიბჭის ხუროთმოძღვრულ ნაგებობებს: ისინი იმ ფენაშია ნაპოვნი, რომელიც კარიბჭის ნანგრევებს ეფარა. სავსებით აშკარად ჩანდა, რომ ეს არქიტექტურული დეტალები თუ ცალკეული ქვათლილები ზედა ტერასიდან იყო გადმოვარდნილი და მაშასადამე სწორედ იქ იყო საძიებელი ის უთუოდ მონუმენტური ნაგებობანი, რომელთაც ეკუთვნოდა ზემოთ დასახელებული ნაშთები. ამიტომ აუცილებელი იყო ცენტრალური ტერასის ფართო არქეოლოგიური გამოკვლევა! მაგრამ ამას მაშინ შეუძლებელს ხდიდა ის გარემოება, რომ ცენტრალური ტერასის, ჩვენთვის პირველ რიგში საინტერესო ადგილები ადგილობრივ მოსახლეებს (ვალიკო ახვლედიანსა და ქსენია გიორგაძეს) ეკუთვნოდათ და მთელი არემარე ბალ-ვენახებითა და მრავალწლიანი ნარგავებით იყო დაფარული. მაინც შევეცადეთ საცდელი თხრილების გაჭრას. ამ თხრილებში აღმოჩნდა სამი ლომის თავი, ადგილობრივი ჯიშის თეთრი ფერის კირქვისაგან გამოკვეთილი. თავის დროზე სამივე ერთი ზომისა იქნებოდა: სიგრძე 70 სმ, სიმაღლე 45 სმ და სიგანე 36 სმ. ეს კი იმას ნიშნავს, რომ შენობა, რომელსაც ეს ლომის თავები ეკუთვნოდა, ძალზე გრანდიოზული უნდა ყოფილიყო. სამივე ლომის თავი შენობის ზედა ნაწილში უნდა ყოფილიყო თავის დროზე მოთავსებული. მათგან ორი სიმის ნაწილია — წვიმის წყლის სადინარად განკუთვნილი, ხოლო ერთი, რომელსაც ღარი არა აქვს, კედლის დეკორაციული მოსართავია. ერთ-ერთ მათგანს შემორჩენილი აქვს კონსტრუქციული დეტალები, რომლითაც იგი შენობის სათანადო ნაწილთან იყო დაკავშირებული.

1967 წელს აღმოჩენილი ლომის თავები თვალსაჩინოდ მოწმობდნენ, რომ ცენტრალური ტერასის სიღრმეში იდგა ოდესღაც დიდებული და უთუოდ გრანდიოზული ნაგებობა. ფერდზე გავლებულმა საცდელმა თხრილებმა კი ცხადყვეს, რომ აქ კულტურული ფენების სიმძლავრე 4-5 მეტრამდე აღწევს და შეიცავს უხვ მასალას ძველი ქალაქის ისტორიისათვის ძვ. წ. I ათასწლეულის შუა ხანებიდან ძვ. წ. I საუ-

კუნემდე. ქრილებში ყველგან ჩანდა ნაგებობათა ნაშთები, ხანძრისაგან გაწითლებული ქვათილები და ალიზის აგურები, ჩამოქცეული და დაღეწილი სახურავი კრამიტის ქვიშის ქურჭლის ნატეხები... საცდელ თხრილებში, ტერასის ნიღბებში გამოჩნდა ქვით ნაგები კედლები. ექსპედიციამ ისტორიის, არქეოლოგიისა და ეთნოგრაფიის ინსტიტუტის დირექციას მოახსენა ამ აღმოჩენათა შესახებ და ცენტრალურ ტერასაზე არქეოლოგიური გათხრების ფართოდ წარმართვის აუცილებლობა აღნიშნა. ვანში ჩამოსულმა საველე-არქეოლოგურმა კომისიამ განიზიარა ექსპედიციის წინასწარი ვარაუდი ცენტრალური ტერასის, როგორც ძველი ქალაქის ერთ-ერთი უმნიშვნელოვანესი უბნისა და მისი ფართო არქეოლოგიური შესწავლის აუცილებლობის შესახებ. იმავე წლის შემოდგომაზე საქართველოს მეცნიერებათა აკადემიის მიერ საგანგებოდ გამოყოფილი სახსრებით ისტორიის, არქეოლოგიისა და ეთნოგრაფიის ინსტიტუტმა არქეოლოგიური გათხრების ჩასატარებლად შეიძინა ქსენია გიორგაძის საკარმიდამო ნაკვეთი. სახლში კი მოეწყო ვანის არქეოლოგიური ექსპედიციის ბაზა.

1968 წლის ივნისში განახლდა გათხრები ცენტრალურ ტერასაზე. პირველივე წლის გათხრებმა დაადასტურეს ვარაუდი, რომ აქაა ძველი ქალაქის ერთ-ერთი უმთავრესი უბანი. თითქმის 4-თვიანი მუშაობის შედეგად ექსპედიციამ შეძლო საკმაოდ დიდ ფართობზე შეესწავლა 2 და 3 მეტრი სიმაღლის კულტურული ფენები, რომლებიც შეიცავდა მეტად მრავალრიცხოვან და ამასთან ერთობ მრავალფეროვან არქეოლოგიურ მასალას, ძვ. წ. IV—I საუკუნეების ქალაქის ისტორიას რომ ასახავენ. ამ წელს აღმოჩნდა ძვ. წ. I საუკუნის გალავნის კედელი, შიდა მხრიდან კონტრფორსებით გამაგრებული. თითქმის 50 მეტრ სიგრძეზე გახდა შესაძლებელი ამ კედლისათვის თვალის გადევნება. ამას გარდა, აღმოჩნდა მთელი წყება ნაგებობებისა თუ ცალკეული კედლებისა, რომელნიც თარიღდებიან ძვ. წ. IV—III, II და I საუკუნეებით. მათგან საგანგებოდ მხოლოდ ორს აღვნიშნავ.

პირველი — ე. წ. მრგვალი ტაძარია, ცენტრალური ტერასის (და საერთოდ ძველი ქალაქის) ერთ-ერთი ყველაზე უფრო ღირსშესანიშნავი ნაგებობა, თუმცა ძალზე დანგრეული.

არქეოლოგიური გათხრების შედეგად აღმოჩნდა, რომ ამ ადგილზე უფრო ადრე (ძვ. წ. IV საუკუნის დასასრულსა და III საუკუნის პირველ ნახევარში) იდგა სწორკუთხედიანი, რომელიც თავისი გეგმით ემსგავსებოდა კარიბჭისებრი აგებულ ტაძარ-სამლოცველოს („ღვთის კარი“). თავდაპირველი, სწორკუთხა შენობიდან ამჟამად შემორჩენილია შესანიშნავად გათლილი და დამუშავებული ქვათლილებით ამოყვანილი დასავლეთი და ჩრდილოეთი კედლების საძირკვლები, აგრეთვე კლდოვან დედაქანში (თირში) ამოკვეთილი ბუდეები, რომელნიც ქვათლილების ჩასალაგებლად იყო განკუთვნილი და რომელთა მეოხებით გახდა შესაძლებელი ნაგებობის თავდაპირველი გეგმის აღდგენა. მისი სიგრძე 11,4 მეტრია, ხოლო სიგანე — 10,4 მეტრი. კედლების სისქე 3 მეტრს აღწევს. მშენებლობის წესი ანალოგიურია კარიბჭის კედლების წყობისა და მათ თანადროულობაზე მიუთითებს. სწორკუთხა შენობის იატაკი სხვადასხვა ზომის თირის ქვათლილებითაა მოგებული.

ძვ. წ. III საუკუნის მეორე ნახევარში სწორკუთხა შენობის საძირკველზე მრგვალი შენობა აუგიათ. საამისოდ ძველი შენობის საძირკველიც გამოუყენებიათ. შენობა რომ მთლიანად მრგვალი იყო (კოშკისებური), ამას მოწმობს მრგვალი მოყვანილობის ბუდეები აღმოსავლეთ ნაწილში (სადაც ადრე სწორკუთხა შენობას საერთოდ არ ჰქონდა კედელი და „ღია“ იყო კარიბჭის ტაძარ-სამლოცველოს მსგავსად) და აგრეთვე სამხრეთ ნაწილშიც, სადაც ძველი შენობის სწორკუთხა ბუდეების ნაკვალევზე მომრგვალებული ბუდეებია ამოჭრილი. მრგვალი შენობის გარე დიამეტრი 10 მეტრია, ხოლო შიდა — 5,4 მეტრი. ასე რომ თავის დროზე იგი საკმაოდ გრანდიოზული უნდა ყოფილიყო.

ჯერჯერობით ძალზე რთულია მრგვალი ტაძრის არქიტექტურული ფორმების აღდგენა, მაგრამ აშკარაა, რომ იგი არ ემორჩილება ბერძნულ-ელინისტური ხუროთმოძღვრების ძირითად პრინციპებს, თუმცა ზოგიერთი კონსტრუქციული დეტალის გამოყენება გამორიცხული არაა. ამ მხრივ ყურადღებას იქცევს სწორედ ცენტრალურ ტერასაზე 1968-1969 წლებში ნაპოვნი ტრაპეციის ფორმის 10-12 სმ სისქის ქვის

ათამდე ფილა (საშუალოდ 90×95 სმ), რომელთა ნაპირები
საგანგებოდაა ამოჭრილი, როგორც ჩანს, ქვის ან ხის
ზე დასამაგრებლად. არქიტექტორ გიორგი ლეჟავას
ეს ფილები წარმოადგენს კესონის უჯრედის სახურავებს და
განკუთვნილი იყო მრგვალი ფორმის, ე. ი. თოლოსის ტიპის
შენობისათვის. ჯერჯერობით ძნელია გადაჭრით თქმა იმისა,
ეკუთვნიან თუ არა ეს ფილები ზემოაღწერილ მრგვალ ნაგე-
ბობას. მაგრამ ერთი რამ მაინც სავსებით ცხადია: კონსტრუქ-
ციულად მათი გამოყენება დაკავშირებულია ელინისტური
ხუროთმოძღვრების სამშენებლო ტექნიკის გავლენასთან. ქე-
რის პლაფონის გაფორმების კესონური პრინციპი, როგორც
ცნობილია, დამახასიათებელია ბერძნული მრგვალი ტიპის
ისეთი შენობისათვის, როგორცაა, საბერძნეთში ფიმელა
ეპიდავროსში, ფილიპეონი ოლიმპიაში (ძვ. წ. IV ს. დასას-
რული), და განსაკუთრებით არსინოიონი სამოთრაკის კუნ-
ძულზე (ძვ. წ. III ს.). ყველა ესენი სატაძრო-საკულტო ნა-
გებობებია. აღსანიშნავია, რომ ელინიზმის ხანაში ეს მრგვა-
ლი ფორმის საკულტო ნაგებობანი ბერძნული ხუროთმოძღვ-
რების ზემოდასახელებული ძეგლების გავლენით ჩნდება და
ვრცელდება მახლობელსა და ცენტრალურ აღმოსავლეთში:
„მრგვალი ტაძარი“ პართიის ნისაში, ჩაიტის მრგვალი დარ-
ბაში, გუნტუპალეში, აბსიდიანი ტაძარი ტაქსილაში (ინდოე-
თი), საკულტო ნაგებობათა კომპლექსი კოი-კრილგან-კალეში.
იანის მრგვალი შენობაც საკულტო უნდა ყოფილიყო. ამას
მოწმობს იქვე ნაპოვნი ღარიანი სამსხვერპლო ქვა, შენობის
გეგმა, ნაგებობასთან დაკავშირებული კულტურული ფენების
ხასიათი... ამიტომაც მრგვალი ტაძარი ვუწოდეთ მას... ძნელი
სათქმელია რომელი ღვთაების სალოცავს წარმოადგენდა იგი.
ამ ტაძრის გეგმა, რომელიც ჩვენ კოშკისებურ დახურულ შე-
ნობად გვაქვს წარმოდგენილი, გვაფარაუდებინებს, რომ იგი
საიდუმლო რიტუალისათვის იყო განკუთვნილი. მახლობელ
აღმოსავლეთსა და ხმელთაშუაზღვისპირეთში ასეთი ტაძრე-
ბი მიწისქვეშა ღმერთებისათვის, კერძოდ, კაბირებისათვის,
მკვდელთა მფარველი ღვთაებებისათვის იყო აგებული. გავიხ-
სენოთ, რომ მრგვალ ტაძართან ღარიანი სამსხვერპლო ქვა
აღმოჩენილი. ასეთი ქვები კი ზოგიერთ ქვეყანაში განკუთვნი-

ლი იყო მსხვერპლად შეწირული ცხოველის სისხლის ჩასალგ-
რელად, რომელიც მიწაში მიედინებოდა... ერქვენი

ძალზე საინტერესოა აღინიშნოს, რომ ძვ. წ. 4-საუკუნეში,
როდესაც მრგვალი ტაძარი დანგრეულა, იქვე ახლოს სახელ-
დახელოდ ახალი შენობა აუგიათ. იგი კრამიტით ყოფილა გა-
დახურული და ალიზის კედლები ჰქონია. საკმაოდ ფრაგმენ-
ტული საძირკვლის წყობა კი მრგვალი მოყვანილობისაა...
ჩანს იმავე ღმერთებს აუგეს ეს შენობა, რომელთა სალო-
ცავს ადრე „მრგვალი ტაძარი“ წარმოადგენდა.

„მრგვალი ტაძარი“ მიმზიდველი იქნებოდა თავისი გრან-
დიოზულობით, მეტად თავისებური არქიტექტურული ფორ-
მებით, ამჟამად კი შთამბეჭდავი ნანგრევებით...

1968 წელსვე, თბილისის დასავლეთით გაფართოებისას
დადგინდა, რომ ცენტრალურ ტერასაზე ნაგებობანი ორ ია-
რუსადაა განლაგებული. მეორე იარუსის ნაგებობებიდან სა-
განგებოდაა აღსანიშნავი ძვ. წ. III საუკუნის ერთი საკმაოდ
მონუმენტური შენობის საძირკველი, რომელიც ერთმანეთთან
თიხის ხსნარით დაკავშირებული თირის ქვებითაა აგებული.
მისი სიგრძე 17 მეტრს აღემატება, ხოლო სიგანე — 5 მეტრს.
ესაა ჯერჯერობით ვანის ნაქალაქარზე გამოვლენილ ნაგებო-
ბათაგან ყველაზე უფრო გრანდიოზული შენობა, რომლის და-
ნიშნულება დადგენილი არაა და არც მთლიანადაა გათხრილი:
გამოვლენილია მხოლოდ აღმოსავლეთი და სამხრეთი კედ-
ლები. კედლის ქვეშ კი გრძელდებოდა კულტურული თენა,
რომელიც ძვ. წ. V საუკუნის და კიდევ უფრო ადრინდელ
ნაშთებს შეიცავდა. ამიტომ იმ წელს აქ დროებით შეიწყვი-
ტეთ გათხრა და ძველი ქალაქის ცხოვრების ამ ადრინდელი
ეტაპის ამსახველი ფენის ვრცელ ფართობზე შესწავლის მიზ-
ნით ამ ადგილის შემდგომი გათხრა მომავალი წლისთვის გა-
დავდეთ. ვინ იცოდა მაშინ, 1968 წლის სექტემბრის დამლევის,
რომ სულ რაღაც 50-ოდე სანტიმეტრი გააშორებოდა მეტად
საინტერესო აღმოჩენას, რომელიც 1969 წლის არქეოლოგი-
ური გათხრების ერთ-ერთი ბრწყინვალე მონაპოვარი გახდა.

ასე მივყავართ ლომის თავებს ერთიმეორეზე საინტერე-
სო და ზოგჯერ (როგორც მომდევნო თავებში დავინახავთ)
რამდენადმე მოულოდნელ აღმოჩენებამდე.

იმავე წელს (1968 წელი) გათხრები ნაქალაქარის სხვა



უბნებზეც წარმოებდა. კარიბჭის მოპირდაპირე მხარეს გურამ ლორთქიფანიძე განაგრძობდა ძვ. წ. II — I საუკუნეების წარმოებას და ცვლით ნაგებობათა შესწავლას ამბერკი ახელედნიანების მიხედვით.

ტაძარ-მარანის სამხრეთით, ვალენტინა ახელედნიანის ეზოში რუსუდან ფუთურიძის ხელმძღვანელობით ხორციელდებოდა მიწის ზედაპირზე გამოსულ ნაგებობათა გათხრა. აქ აღმოჩნდა ძვ. წ. II — I საუკუნეების საკმაოდ მონუმენტური ნაგებობის საძირკველი, რომლის კედლები თლილი ქვით მოყვანილი ბურჯებითაა გამაგრებული.

იმავე წელს დაიწყო ვანის ნაქალაქარის გარეუბნების შესწავლაც და ამ მიზნით ციხესულორის „ნაციხვარის“ გათხრები წამოვიწყეთ. მართალია, „ნაციხვარი“ შუა საუკუნეებისაა, მაგრამ ზედაპირზე ანაკრეფი მასალა ვანის ნაქალაქარის დროინდელ ნაშთებსაც შეიცავს და ამ ხანის დასახლების არსებობას გვახარაულებინებს. „ნაციხვარის“ შესასწავლად შუა საუკუნეების არქეოლოგიის სპეციალისტი მარინე მიწიშვილი მოვიწვიეთ.

ექსპედიციის კიდევ ერთი რაზმი (გურამ ლორთქიფანიძე, ნინო კილოურიძე) შეუდგა დაფნარში ვრცელი სამაროვნის შესწავლას. ეს ტერიტორია „ვანის ქვეყნის“ ჩრდილოეთ ნაწილადაა მიჩნეული... ამ და, აგრეთვე დაბლაგომ-მთისძირის ანტიკური ხანის ძეგლების შემდგომმა და გეგმაზომიერმა არქეოლოგიურმა გამოკვლევამ უნდა განსაზღვროს ვანის ქალაქის ურთიერთობა ირგვლივ მდებარე სასოფლო ოლქებთან... ვანის არქეოლოგიური ექსპედიციის წინაშე დგება ამრიგად ახალი რთული პრობლემები, ისახება ახალი საინტერესო პერსპექტივები.

ამასობაში კი ვანის ნაქალაქარი ფართოდ იხვეჭდა სახელს... ამიტომ იყო, რომ თბილისის უნივერსიტეტის 50 წლის იუბილეზე 1968 წელს სტუმრებისათვის განკუთვნილ ერთ-ერთ (ხუთიდან) საექსკურსიო მარშრუტში ვანიც იქნა შეტანილი. სწორედ ამ გზაზე წამოვიდა თითქმის ყველა ქართველოლოგი და საზოგადოებრივი მეცნიერებათა წარმომადგენელი. იმ დღის ვანში ჩამოვიდნენ შესანიშნავი შვეიცარიელი ქართველოლოგი ქალები რუთ ნოიკომი, იოლანტა მარშევი და ლია ფლური; პოლანდიელი კოიპერსი, ამერიკე-




ლი ლინგვისტი ჰემპი, ცნობილი აღმოსავლეთმცოდნე და ჩვენი უნივერსიტეტის საპატიო დოქტორი უილიამ ჰემპი დაპეშტის უნივერსიტეტის რექტორი ნაოი. ბუქარესტის უნივერსიტეტის რექტორი ლივეკუ (რომელმაც შემდეგ რუმინული 40-მთი არქეოლოგიური წიგნი გამოუგზავნა ვანი ექსპედიციის ბიბლიოთეკას) და სხვები. დიდებულად უმასპინძლა ახალმა ვანმა ძველი ქალაქის საპატიო სტუმრებს. დიდხანს ტკბებოდნენ სტუმრები აგიანი შემოდგომის იმ მზიან დღეს იმერული პეიზაჟის სიმშვენიერით. „დელფოს მაგონებსო ვანი“ — თქვა ამერიკელმა ლინგვისტმა — ჰემპმა. ის თუმცა პეიზაჟს გულისხმობდა, არ დავმალავ და ამ შედარებამ განსაკუთრებით მასიამოვნა. სწორედ ამ ძველ ბერძნულ ქალაქში 1966 წელს ყოთნისას დაშვებადა პირველად აზრი, რომ თავისი ხასიათით ვანის ქალაქიც, ისევე როგორც ოელთო, სატაძრო ქალაქია, ძველი ქართული წარმართული საოლცაი. მაგრამ ამის შესახებ შემდეგ...


დედაბოძი — წარჩინებული მხედართმთავარი .

1969 წლის მაისის მიწურულს ვანის ნაქალაქარი გერმანიის დემოკრატიული რესპუბლიკიდან ჩამოსულმა არქეოლოგებმა — იენის უნივერსიტეტის კლასიკური არქეოლოგიის ინსტიტუტის დირექტორმა პროფესორმა გირხარო ცინზერლინგმა და ჰალეს უნივერსიტეტის დოქტორმა ჰინრიხ ნიკელმა დაათვალიერეს. მათ დაუფარავიო გამოთქიეს აღრავიბა კარიბჟისა და მრგვალი რაძრის ნანგრევებით. აღნიშნეს მათი თავისებურება და განსხვავება ბერძნულ-ელინისტური კულტურის ძეგლებისაგან. განსაკუთრებული ინტერესი გამოიჩინეს ლომების მიმართ. წარმარება გიისურვეს იმ ნაგებობის აღმოჩენაში, რომელთაც ის ლომები ეკუთვნოდა.

გათხრები იანისში განიახლეთ: ამჯირაო 13 იენისს ჩამოვიდა ვანში ჩვენი ექსპედიცია. თან წამოგაყვა კინოდოკუმენტალისტთა ჯგუფიც (რეჟისორები იზოლოა შიელოძე და ეუიუნა ლომიძე, ოპერატორი ტარიელ ელიაშვილი). მათ თბილისში გადაიღეს ვანის არქეოლოგიური მონაპოვარი და



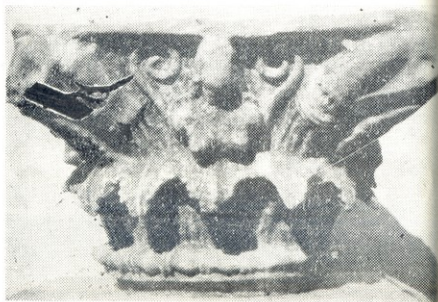
ძველი ქალაქის კარიბჭე და ტაძარი. ძვ. წ. III ს.



შვისა და ალიზის კედელი. ძვ. წ. II ს.



ლომის თავი. კირქვა. ძვ. წ. III—II სს.



სვეტის თავი (კაპიტელი). ძვ. წ. II ს.



ხარის ქანდაკება. ბრინჯაო. ძვ. წ. III ს.



არწივის ქანდაკება. ბრინჯაო. ძვ. წ. II ს.



გამარჯვების ფრთოსანი ქალღმერთი (ნიკე). ბრინჯაო. ძვ. წ. II ს.

ქართული
საბუნებისმეტყველო
მეცნიერებათა
აკადემია



პერსელის ქანდაკებები. ძვ. წ. II—I სს.



ბრინჯაოს ქანდაკების ფრაგმენტი. ძვ. წ. II ს.



ბრინჯაოს ჭურჭლის ყური მამაქაცის თავის სველბერული გამოსახულებით, ძვ. წ. III ს.

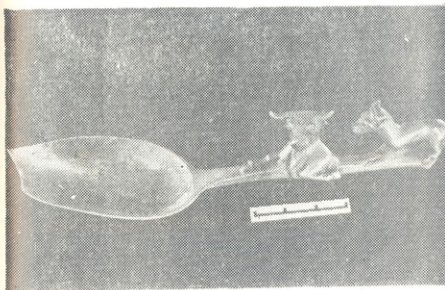


ოქროს სამკაულიანი ბრინჯაოს ქანდაკებები. ძვ. წ. III ს




ქართული
მეცნიერებათა
აკადემია

წარჩინებული კოლხი მეომრის სამარხი, ძვ. წ. IV ს.



პერსელის კოვზი, ძვ. წ. IV-III სს



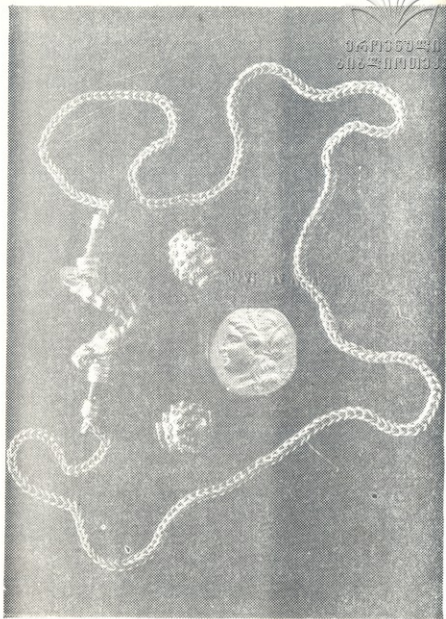
ცხენის აკაზმულობა. ბრინჯაო და ვერცხლი. ძვ. წ. III ს.




კოლხური კერამიკა. ძვ. წ. VI—IV სს.



კოლხური დოქი. ძვ. წ. V ს.



ოქროს სამკაულები და მონეტა. ძვ. წ. III ს.




ოქროს ველსაყიდი ძვ. წ.
IV ს.



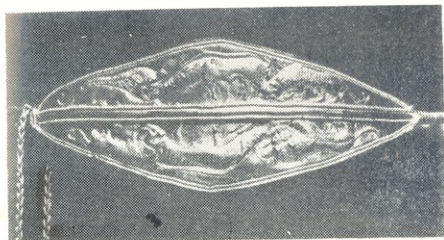
ეს გამოსახულებიანი ოქროს ყელსაბამი. ძვ. წ. V ს.




ფრინველის გამოსახულებიანი ოქროს ყელსაბამი. ძვ. წ. V ს.



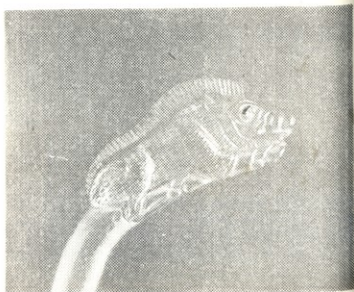
ოქროს დაღემა (დებალი). ძვ. წ. V ს.



ოქროს დაღემა (დებალი). ძვ. წ. IV ს.



კოლხური ოქროს საყურე. ძვ. წ. V ს.



ოქროს სამაჯური. დეტალი. ძვ. წ. V ს.

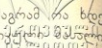


ახლა სავსე გადღებას აწარმოებდნენ ფერადი დოკუმენტური ფილმისათვის „ვანის ნაქალაქარი“. რამდენიმე დღეში გადიღეს ნაქალაქარის არქიტექტურული ძეგლები, ბის ხედი და თბილისს გაბრუნდნენ.

მუშაობა უპირატესად ადრე დაწყებულ უბნებზე გრძელდებოდა. უმთავრესი კი მაინც ცენტრალური ტერასა იყო. აქ ახალი მონაკეთის შესწავლაც დავიწყეთ: კვლავინდებურად კედლები, კულტურული ფენები, თიხის ქურჭლის ნატეხები. წინა წლებში „განებიერებულებს“ თითქოს უკვე აღარაფრად გეჩვენებოდა თირის ქვით ნაგები, ზოგჯერ საკმაოდ დიდრონი კედლებიც კი. აღარც ნატიფი კოლხური და ბერძნული კერამიკა იწვევდა აღტაცებას ექსპედიციის ახალბედა წევრებშიც კი. რატომღაც ისეთი შთაბეჭდილება იყო შექმნილი, თითქოს ვანის ნაქალაქარის გათხრებს ყოველთვის რაღაც უჩვეულოს აღმოჩენა უნდა მოჰყოლოდა. მაგრამ გადიოდა დღეები, კვირეები. მთელი თვეც კი და არამც თუ უჩვეულო და სენსაციური ჩანდა რაიმე, არამედ თითქოს მიწისქვეშა ძეგლებმა პირი შეკრესო: აღარც კედლები ჩნდებოდა, კულტურული ფენებიც გალარებდა... საოცარი წარუმატებლობა! ხშირად მაგონდებოდა დიდი ინგლისელი არქეოლოგის გორდონ ჩაილდის ნათქვამი „არქეოლოგია ესაა მეცნიერება დიდი აღმოჩენებისა, რომლებსაც დიდი იმედების გაცრუებაც ახლავსო“.

ასე იყო 18 ივლისამდე. გრძელდებოდა გათხრები ცენტრალური ტერასის ჩრდილო-აღმოსავლეთ ნაწილში. ექსპედიცია იკვლევდა წინარეელინისტური ხანის, ე. ი. VI — IV საუკუნეების კულტურულ ფენებს, რომელთა შესწავლა მიზნად ისახავდა ქალაქის გენეზისისა და ადრეული ეტაპის ისტორიის შესწავლას. ეს იყო ძალიან შრომატევადი სამუშაო, რადგან ამ ხანის კულტურული ფენები ნაქალაქარზე ძალიან ღრმად. მიწის ზედაპირიდან ზოგჯერ ოთხი თუ ხუთი მეტრის სიღრმეზეა განლაგებული.

17-მეტრიანი კედლის საძირკვლის დონეზე დაბლა მიმდინარეობდა გათხრები. დაიწყო „ნაცრისფერი“ ფენა, რომლის უკვე ზედა შრეები შეიცავდა ძვ. წ. VI და V საუკუნეების კოლხური კერამიკის ნიმუშებს... ბარისპირებით ფენა-ფენა



მიყვებით სიღრმეში კულტურულ ფენას. მაგრამ რა ხდება? იქ, სადაც კულტურულ ფენაში კერამიკის მასალის ინტენსივობას უნდა ემატა, ერთ მონაკვეთზე არის ერთი მონადა: — მხოლოდ თითო-ორი ნატეხი გვხვდება კიდევ მეტი! ძვ. წ. VI—V საუკუნეების კერამიკულ ფრაგმენტებთან ერთად იმავე დონეზე ჩნდება უფრო ადრეული ხანის ნიმუშებიც. ჩანს, ჩვენთვის აგრე საინტერესო და მნიშვნელოვანი კულტურული ფენა დაზიანებულია და უფრო გვიანდელი ხანის მშენებლობათა შედეგადაა გადათხრილი. ისევ წარუმატებლობა? სრულიად მოულოდნელად გამოჩნდა უწყესრიგოდ ჩაყრილი რიყის ქვები. ქვებს შორის ჩანს რკინის სატევრის ზედა ნაწილი. რიყის ქვები ერთ მხარეს უწყესრიგოდაა მიყრილი. მის ქვეშ ყვითელი ფერის თიხანარევი მიწაა. ადრევე დანგრეული და გაძარცული სამარხის ნაშთი ხომ არ არის? ყოველ შემთხვევაში ჩემი შთაბეჭდილება ასეთი იყო. ეს აზრი თითქოს იმანაც დამიდასტურა, რომ ქვაყრილის თავზე მცირე ზომის ოქროს მძივსაკიდიც იქნა ნაპოვნი, მაგრამ ჩემი წინასწარული შთაბეჭდილება მცდარი აღმოჩნდა: სამარხს ჩვენამდე არავინ შეხებია!

დაიწყო სამარხის გაწმენდა... იმავე საღამოს კოკისპირული წვიმა წამოვიდა. სასწრაფოდ გადავხურეთ სამარხი ფანერითა და ტოლით. წვიმის წყალს სადინარი ღარები გავუკეთეთ. რომ სამარხში არ ჩასულიყო. რამდენიმე დღის მანძილზე წვიმდა ან საწვიმრად ემზადებოდა. ამიტომაც ვერ ვბედავდით სამარხის გაწმენდას.

მხოლოდ 26 ივლისს გამოიდარა. დილის 6 საათზე ნაქალაქარზე ისევ ბურუსი იდგა და ყველაფერი ნისლში იყო გახვეული. შემდეგ ნისლი თანდათან გაიფანტა, გამოჩნდა მესხეთის ქედი, მზემ გამოიხედა. 8 საათიდან თითქოს აღარაფერი გვიშლიდა სამუშაოს ვაგრძელებას, მაგრამ რამდენიმე საათის შემდეგ ამინდი კვლავ შეიცვალა: ამოვარდა ქარი, რომელიც სულ უფრო და უფრო ძლიერდებოდა. მუშაობას მაინც განვაგრძობდით. ირგვლივ კი მიწის კორიანტელი იდგა. მუშებსა და სამარხის გაწმენდაზე მომუშავე არქეოლოგებს ძალზე უმძიმდათ მუშაობა, ამინდი უარესდებოდა... ისევ გადავხურეთ სამარხი... საღამოთი კი ქარი ჩაღდა.

27 იელისიდან კვლავ განვაახლეთ მუშაობა. თანდათანობით ისახებოდა სამარხი, რომელიც წარჩინებული კოლხური მემკვიდრისა აღმოჩნდა. გამოვიძახეთ კინოოპერატორი კატალინი და ელიაშვილი, რომელმაც ფერად ფირზე გადაიღო იგი. ფოტოგადაღებას მარლენ ავალიანი აწარმოებდა, გრაფიკულ ფიქსაციას — ბადურ მკედლიშვილი.

სამარხში გამოჩენილი ლითონის ნივთები სასწრაფოდ გამაგრებას მოითხოვდა. საამისოდ თბილისიდან ჩამოვიდა საქართველოს სახელმწიფო მუზეუმის ქიმიურ-სარესტავრაციო ლაბორატორიის გამგე რუსუდან ბახტაძე. სამარხში ნაპოვნი ჩონჩხები შეისწავლა ინსტიტუტიდან საგანგებოდ მოვლინებულმა ანთროპოლოგმა დოდო ჯავახიშვილმა. ვფიქრობ, ყველაფერი ვიღონეთ სამარხის ზუსტი ფიქსაციისა და იქ აღმოჩენილი ნივთების გადასარჩენად. რა თქმა უნდა, ყველა არქეოლოგიური ნაპოვნი მოითხოვს ასეთსავე გულდასმით ფიქსაციას, მაგრამ ეს სამარხი მაინც ხომ განსაკუთრებული იყო.

სამარხი ორმო, 6 მეტრი სიგრძისა და 2 მეტრი სიგანისა, კლდოვან დედაქანში იყო ამოკვეთილი. შემომარი, ალბათ, ხის სარკოფაგში იყო ჩასვენებული (ამას მოწმობდა იქვე ნაპოვნი რკინის ლურსმნები, რომლითაც სარკოფაგი იქნებოდა შეკრული). სარკოფაგს ზემოდან თირის მიწა და რიყის ქვყარილი ფარავდა. ახლა ცხადი გახდა, თუ რატომ იყო ამ ადგილზე კულტურული ფენა დაზიანებული: სამარხის გასამართავად კულტურული ფენა თირამდე ჩაუჭრიათ და მიწა ზემოთ ამოუყრიათ. დედაქანზე დაფენილი წინარე ანტიკური ხანის ნაშთები ამიტომაც მაღლა მოექცა იმავე დონეზე, რომელიც ძვ. წ. VI — V სუკუნის მასალას შეიცავდა. სამარხის ქვყარილზე დაფენილ მიწაში შრავლად ჩნდებოდა საქონლისა და ფრინველის ძვლებიც, განსვენებულისათვის შესრულებული ადაპის მაუწყებელი.

შემომრის სამარხი სამი მხრიდან შემორავული იყო რკინის შუბისპირებითა და ხელშუბებით, რომელთა საერთო რაოდენობა

დენობა 50-ს აღწევს.¹ მეომრის ფერხით რკინის ფარი ედო, თან ჩაუტანებიათ აგრეთვე რკინის მახვილი, კვეთაქვეთვიანი, ხოლო უთვალავი რაოდენობით — რკინისა და ბრინჯაოს-რისპირები. თუ გავითვალისწინებთ, რომ იმ დროს რკინის იარაღი ძალზე ძვირად ფასობდა და კერძო საკუთრების საგანს წარმოადგენდა, ადვილად დავრწმუნდებით სამარხში დაკრძალული მეომრის წარჩინებულობასა და მის უთუოდ ძალიან მაღალ რანგში... ამას იქვე სამარხში მრავლად ნაპოვნი სხვა ნივთებიც თვალსაჩინოდ გვიდასტურებს.

მეომრის ქვედა კიდურებს მოსავდა ძვირფასი ბრინჯაოს აბჯარი, რომელიც ჰგავს ძვ. წ. V—II საუკუნეებში არა მარტო საბერძნეთში, არამედ მის ფარგლებს გარეთაც ფართოდ გავრცელებულ ბერძნულ ფეხის აბჯარს, ე. წ. კნემიდებს. ყურადსაღებია, რომ კოლხი მეომრის ფეხის აბჯარი ორწილადი იყო და იცავდა ფეხს, როგორც მუხლს ქვემოთ, ასევე მუხლს ზემოთ, რაც საკმაოდ იშვიათია თვით ბერძნეთა შორის. აქვე ისიც უნდა დავძინოთ, რომ ფეხის მთლიანად, ორწილადი აბჯრით დაფარვა წესად იყო შუა საუკუნეების ქართულ ლაშქარშიც. ამას მოწმობს ძველ ქართულ წყაროებში შემონახული ტერმინები: „საბარკული“ (რომელიც „ვეფხისტყაოსანში“ იხსენიება) და „საწვივე“.

მეომრისათვის საიჭიო ცხოვრებისათვის გაუტანებიათ მდიდრული თიხისა და ლითონის ჭურჭლეულიც: ბრინჯაოს ორნამენტირებული ლანგარი, კოლხური ჯამი, აღმოსაელურქართული ტიპის წითლად მოხატული დოჭი, ბერძნული (ატიკური) შავლაკიანი საღვინე თასი და ამფორა... მეომარს აღმოაჩნდა ოქროს მონეტაც, რომელიც ალექსანდრე მაკედონელისაა.

¹ ამ დროს გავგახსენდა ბერძენი ფილოსოფოსის არისტოტელეს ერთი ცნობა, რომელსაც ქართველ ტომებს უკავშირებენ: „...იბერთა შორის, რომელიც მეომარი ტომია, ასეთი წესია: იმდენი სარი უნდა დაირქოს კაცის საფლავის ირგვლივ, რამდენი მტერიც ჰყავს მას მოკლული“. არისტოტელეს ამ ცნობის ქართულად მთარგმნელისა და კომენტატორის პროფ. თ. ყაუხჩიშვილის მიერ დასახელებული ეთნოგრაფიული პარალელებიდან ჩანს, რომ კავკასიის მთიანეთში (მათ შორის, ქართულ ტომებში) მტრის მოკლა მართლაც აღინიშნებოდა გარკვეული წესით (ზოგჯერ წითელი ხელსაბოცების ტარებით, სხვა შემთხვევაში — ევროტხზე კლდეების დაღებით და სხვ.).



დონელის მამის, ფილიპე II მაკედონელის მიერაა მოჭრილი. საკმაოდ მდიდრულია მეომრის სამკაულიც. მას თავზე ქუჩულა იცხვება მდიდრული თავსაბურავი, რომელიც ოქროს ბისგანაა შედგენილი. ესაა ცხენოსნისა და მასზე მირჩილული სხვადასხვა ზომის ორი ფრინველის დაცვარული გამოსახულებანი (სულ 15-ია ასეთი ნაპოვნი და ყველა თავის ქალის არეში).

მეომარს ჰქონდა ერთადერთი ჭვირთულბურთულიანი ოქროს საყურე, როგორც ფართოდ იყო კოლხეთში გავრცელებული ძვ. წ. V — IV საუკუნეებში. ყელსაბამი მთვარისებური ოქროს საკიდებისა და მძივებისაგან იყო შედგენილი. წელთან ნაპოვნი ოქროსთავიანი სალესი ქვა კი ყუნწით უნდა ჰქონოდა სარტყელზე შებმული.

სამი წყვილი სამაჯური მეომარს მაჯებზე ჰქონდა გაკეთებული. ერთი წყვილი ოქროსია, დაკბილული და იმეორებს კოლხეთსა და საერთოდ კავკასიაში გავრცელებულ სამაჯურებს, ხოლო მეომრის ცხოველისთავიანი ვერცხლის სამაჯურები სავსებით ანალოგიურია იმ სამაჯურებისა, რომლებიც ძვ. წ. IV ს. მთელ საქართველოში ფართოდ იყო ცნობილი.

ხელის თითებზე მეომარს ოთხი ბეჭედი ეკეთა, მათგან ორი ოქროსი. ერთ-ერთ მათგანზე, რომელიც საბეჭდავს წარმოადგენს, ტახტზე მჯდომი ქალღვთაების გამოსახულებაა და ბერძნული ასოებით ამოჭრილია საკუთარი სახელი — „დედატოს“. ეს ბეჭედი საგანგებოდ შეისწავლა ანტიკური გლიბტიკის სპეციალისტმა მარგ. ლორთქიფანიძემ, რომელმაც დაასკვნა, რომ „დედატოს“ ბეჭდის მფლობელის სახელია და რომ ბეჭედი მისი მფლობელის ინსიგნიაა — ოფიციალური საჭიროებისათვის განკუთვნილი უფლებრივი საბეჭდავი. ასე შევიტყვეთ ჩვენ ამ სამარხში დაკრძალული პირის საკუთარი სახელი. მიუხედავად იმისა, რომ ეს სახელი თითქოს ბერძნულად ჟღერს, ვერ ვნახე მე ის დღეს ცნობილ ბერძენთა საკუთარი სახელების მრავალრიცხოვან ლექსიკონსა და კორპუსებში...

ჩონჩხი, ანთროპოლოგთა განსაზღვრით, 35-40 წლის

მამაკაცის უნდა ყოფილიყო. მისი სიმაღლე 170 სმ იქნებო-
და.

ერქვენული

მეომრის ფერხთით კიდევ ორი ჩონჩხი აღმოჩნდა. ერთი მამაკაცისა და ერთი ქალისა, რომელთაც თითქმის არავითარი სამკაული არ გააჩნდათ, თუ მხედველობაში არ მივიღებთ ქალის ყელზე პასტის უსახურ მძივებსა და მაჯაზე შებმულ რკინის რგოლს, ჩვენ რომ „ბორკილი“ შევარქვით ქალი და კაცი ძაღლის ჩონჩხზე იყვნენ „დასვენებული“. საფიქრებელია, რომ ესენი იყვნენ წარჩინებული მეომრის მსახურნი თუ ტყვე-მონები. როგორც ჩანს, ისინი „იმ ქვეყანაში“ სამსახურად გაატანეს „ძლიერსა ამა ქვეყნისასა“. მათთან ერთად ღვინო თუ სხვა სასმელიც არ მოუკლიათ დიდი მეომრისათვის: კუთხეში იდგა ხუთი ამფორა. მათვან ორი კოლხურია, ერთი — სამხრეთ შავიზღვისპირეთის ბერძნული ქალაქის სინოპეს ნაწარმია, ხოლო ორის წარმომავლობა უცნობია (სპეციალურ სამეცნიერო ლიტერატურაში პირველად მოჩენის ადგილის მიხედვით მას სოლოხა I ტიპის ამფორას უწოდებენ. ზოგიერთი მეცნიერის აზრით, ისინი ზემელთაშუაზღვისპირეთის ერთ-ერთ კუნძულზე მზადდებოდა, სხვები კი თრაკიულ წარმომავლობას ეარაუდობენ).

იმ ადგილზე, სადაც „მონები“ იყვნენ დაკრძალული, ყურადღება მიიქცია აგრეთვე ხის ბორბლის ანაბეჭდმა, რომლის ფოტოფიქსაცია მოხერხდა მხოლოდ. საფიქრებელია, რომ წარჩინებული მეომარი მოასვენეს ხის ეტლით, რომელიც დაკრძალვის რიტუალის დამთავრების შემდეგ იქვე დაამსხვრიეს.

წარჩინებული მეომრის სამარხი საკმაოდ ზუსტად თარიღდება: ფილიპე II მაკედონელის ოქროს მონეტა (ძვ. წ. 359-336), ბერძნული შავლაკიანი თასი და ამფორები მიუთითებენ, რომ მეომარი დაკრძალულია ძვ. წ. IV საუკუნის მეორე ნახევრის დასაწყისში.

ეს სამარხი მრავალმხრივია საინტერესო. ჯერ ერთი — ქართულ არქეოლოგიაში დღეისათვის ის ერთადერთია ასე კარგად შემონახული და მრავალი კომპონენტით ასე კარგად დათარიღებული. უნიკალურია ის რკინის იარაღის არაჩვეულებრივი სიმრავლითაც. ამ მხრივ მას იარაღის სიმრავ-

ლით მსოფლიოში ცნობილი სკვეთური სამარხებიც ვერ შე-
ედრებიან (ბერძენთა სამარხებში კი იარაღის ჩატანება საკმაოდ იშვიათია). პირველი შემთხვევაა საქართველოში, ხოლო
ჯაოს ფეხის აბჯრის აღმოჩენაც, ხოლო „საბარკეტის“
საერთოდ საბჭოთა კავშირის ტერიტორიაზე. ამ სამარხმა
სინტერესო და ახალი ინფორმაცია მოგვცა აგრეთვე კოლხე-
თის ანტიკურ სამყაროსთან სავაჭრო-ეკონომიკური ურთიერ-
თობის ისტორიის თვალსაზრისითაც. ატიკური შავლაკიანი
ჯამის აღმოჩენამ დაგვიდასტურა, რომ ათენის სავაჭრო ურ-
თიერთობა კოლხეთთან ძვ. წ. IV საუკუნის შუა ხანებშიც
გრძელდება. ხოლო სინოპური ამფორების აღმოჩენამ გვა-
უწყა სამხრეთ-აღმოსავლეთ შავიზღვისპირეთის ერთ-ერთი
უდიდესი ბერძნული ქალაქის სინოპეს კოლხეთთან სავაჭრო
აქტივობაზე უკვე ძვ. წ. IV საუკუნიდან. კიდევ მეტი, იქვე
ნაპოვნი კოლხური ამფორები სინოპური ამფორების მიბაძ-
ვითაა დამზადებული და თვალსაჩინო მოწმობაა სინოპური
კერამიკული წარმოების გავლენისა, რაც კიდევ უფრო გაძ-
ლიერდება მომდევნო საუკუნეებში.

კიდევ უფრო საყურადღებოა სხვა აღმოჩენაც, კერძოდ,
ღია ფერის თიხისაგან დამზადებული მსხლისებურტანიანი
ცალყურა ღოჭი, რომელიც წითელი ფერის სამკუთხედები-
თა და სარტყლებითაა მორთული. ასეთი ღოჭები და მათი
ფრაგმენტები მომდევნო წლებშიც აღმოჩნდება ვანში ძვ. წ.
IV საუკუნიტ დათარიღებულ სამარხსა და კულტურულ ფე-
ნებში. ასეთი ღოჭები კოლხეთის სხვა პუნქტებში ვანის და-
სავლეთით ჯერ ნაპოვნი არაა, მაგრამ აღმოჩენილია საჩხე-
რეს მახლობლად ს. ითხვისში. ასეთი ტიპის კერამიკა კი
მრავლად გვხვდება აღმოსავლეთ საქართველოში, ძველი იბე-
რიის ტერიტორიაზე და საფიქრებელია, რომ სწორედ აქედან
გავრცელდა იგი მის მოსაზღვრე კოლხეთის აღმოსავლეთ
რაიონებში. უაღრესად საყურადღებოა, რომ ჭურჭლის ეს
ფორმა, მაგრამ უკვე შავად გამომწვარი, კოლხეთის აღ-
მოსავლეთი რაიონების კერამიკის ერთ-ერთი წამყვანი ტიპი
გახდება ძვ. წ. IV — III საუკუნეებში. ასე მაგ. ქვევრსამარ-
ხებში, რომელთა გავრცელება კოლხეთში, ჩემი აზრით,

ამ ტერიტორიაზე აღმოსავლურ-ქართული ტომების განსახლებასთან უნდა იყოს დაკავშირებული.

მაგრამ ამ სამარხის აღმოჩენის დიდი მნიშვნელობა მაინც ისაა, რომ აქ ვხედავთ ჩვენ სრულიად ახალსა და მანამდე უცნობ წესებს დაკრძალვის რიტუალში, თუმცა საკმაოდ აკიდევ შემორჩენილი ძველი კოლხური ტრადიციებიც.

მაგალითად, ტრადიციულია სამარხის აღნაგობა: კლდოვან დედაქანში ამოკვეთილ ორმოში ჩადგმული ხის საარკოფაგი, რომელიც შემოდან ქვაყრილითაა დაფარული. ასევეა ძვ. წ. VI — V საუკუნეების ვანისა და აგრეთვე კოლხეთის სხვა ადგილებში ნაპოვნი სამარხებიც. ტრადიციული კოლხურია მეომრის სამკაულიც (განსაკუთრებით თავსაბურავი, სამაჯურები, საყურე). მასთან ერთად ჩანს მისწრაფება ბერძნული წეს-ჩვეულებებისადმი. ამას მოწმობს ბერძნულ-წარწერიანი ბეჭედი, ბერძნული ტიპის ფეხის აბჯარი („საწვივე“). უფრო თვალსაჩინოდ კი ბერძნული ოქროს მონეტა, რომელიც, ძველ ელინთა წარმოდგენით, მიცვალებულს იმ ქვეყანაში გამცილებელი მოხუცი ქარონისათვის უნდა მიეცა ვასამარჯელოდ. ბერძნული ჩვევებისაკენ მისწრაფება ჩანს საიჭიოდ გატანებულ ზოგიერთ ნივთში (ბერძნული შავლაკიანი საღვინე თასი). თუ ბერძნულ სუფრის ქურჭელსა და ნივთებს წარჩინებულ კოლხთა სამარხებში ძვ. წ. V საუკუნეშიც ვხვდებით, სამაგიეროდ, თითქოს ახალი მომენტი ამ ფორმების ჩატანება...

რამდენადმე უცნაური, უჩვეულო და მოულოდნელი ჩანს ძვ. წ. IV საუკუნის კოლხეთისათვის ტყვე-მონებისა თუ მსახურთა იძულებით ჩატანება სამარხში. მაგრამ ის ჩვეულებრივია და მრავალ ანალოგიას პოულობს სკვითურ-ირანულ სამყაროში. სკვითებში იყო წესად აგრეთვე დასაკრძალავი ეტლის დამსხვრევაც...

ამრიგად, წარჩინებული კოლხი მეომრის სამარხში ტრადიციულ კომპონენტებთან ერთად ვხედავთ ზოგიერთ ახალ წესსაც, რომელთა გავრცელება აიხსნება ბერძნულ და სკვითურ-ირანულ სამყაროსთან კონტაქტებით. ყოველგვარი უცხოურისაკენ მისწრაფება კი ყოველთვის და ყველგან დამახა-



სიათბელო საზოგადოების მაღალი ფენებისათვის. ამ დროს საზრისით ეს ძვ. წ. IV საუკუნის მეორე ნახევრის დამდევნი დათარიღებული მრავალმხრივ საინტერესო სამარხი პირველი მაცნეა იმ ახალი და რთული მოვლენებისა, რომელიც სულ მალე, ძვ. წ. IV საუკუნის მიწურულიდან სწრაფად იჩენენ თავს ძველი კოლხეთის სოციალურ-ეკონომიკურ წყობაში. საზოგადოებრივ ცხოვრებასა და კულტურაში. ამ დროიდან იწყება სწორედ ახალი, დიდი და საინტერესო ეპოქა მსოფლიო კულტურის ისტორიაში — ელინიზმის ეპოქა, რომელიც მოიცავს პერიოდს — ძვ. წ. I საუკუნის მეორე ნახევრამდე. ამ ეპოქისათვისაა სწორედ დამახასიათებელი ელინური და აღმოსავლური ელემენტების შერწყმა და ურთიერთზემოქმედება ეკონომიკურ წყობაში, სოციალურსა და პოლიტიკურ ურთიერთობაში, კულტურასა და იდეოლოგიაში.

ოქრომრავალი კოლხეთი

„ოქრომრავალი კოლხების მეფე აიეტი ღმერთების ყოვლისმძლე სვემ გააპატიოსნა“

(მეფე აიეტის ეპიტაფიიდან)

ეს ეპიტაფია, რომელიც ძვ. წ. IV საუკუნეში უცნობმა ბერძენმა ავტორმა შეადგინა (დიდხანს მის ავტორად შეცდომით ცნობილი ბერძენი ფილოსოფოსი არისტოტელე იყო მიჩნეული), ჩვენთვის ამჯერად იმითაა საინტერესო, რომ აქ კოლხეთი მოიხსენიება იმავე ეპითეტით — „ოქრომრავალი“, როგორც მხოლოდ ძველ სამყაროში თავისი სიმდიდრით განთქმული ქალაქები მიკენი, სარდი და ბაბილონი.

კოლხეთის ოქრომრავალობას სხვა ბერძენი ავტორებიც ხაზგასმით აღნიშნავენ. ასე, მაგალითად, აპოლონიოს როდოსელის პოემაში „არგონავტიკა“ კოლხეთის მეფე აიეტი ატარებს ოქროს მუზარადს და ცხოვრობს ოქროს კოშკში. ცნობილი რომაელი მწერალი და მეცნიერი — ენციკლოპედისტი გაიუს პლინიუსი უფროსი მოგვითხრობს მეფე აიეტის შთამომავალზე სავლაკზე, რომელსაც „ოქროს საწმისებით სა-

ხელგანთქმულ თავის სამეფოში აურაცხელი ოქრო და ვერცხლი უპოვია“.

ოქროს საწმისი კი რაღაა, რომელიც კოლხეთში უნდა ყოფილიყო და და ასე აღელვებდა ძველ ბერძენთა გონებას? ზოგიერთი ბერძენი ავტორის ცნობით „კოლხეთში დაცული ტყავი ნამდვილი ოქროს საწმისი კი არ იყო (ეს პოეტური მონაჭორია), არამედ ტყავებზე ნაწერი წიგნი რომელიც შეიცავდა იმის აღწერას, თუ როგორ შეიძლება შივილოთ ოქრო ქიმიის საშუალებით...“ სხვები კი ირწმუნებოდნენ, რომ „ოქროს საწმისი იყო ეტრატებზე აღნუსხული ხერხი ოქროდამწერლობისა, რომლის გამოცო, ამბობენ, და ეს ღირსსარწმუნოა, „არგოს“ ლაშქრობა მოეწყო“...

არგონავტების ლაშქრობა — ეს იყო ლაშქრობა ოქროსათვის! ასე ფიქრობდნენ ძველი ბერძენები. „კოლხეთის სიმდიდრე ოქროთი, ვერცხლით, რკინითა და სპილენძით გვიხსნის იმ მიზეზს, რისთვისაც განხორციელდა არგონავტების ლაშქრობა“ — წერდა ძვ. წ. I საუკუნეში ძველი სამყაროს უდიდესი გეოგრაფოსი სტრაბონი. სწორედ მასთან ვხვდებით ჩვენ პირველად ცნობას კოლხეთის მდინარეებში ოქროს მოპოვების შესახებ ცხვრის ტყავების მეშვეობით: „კოლხეთში მდინარეებს ჩამოაქვთ ოქრო, რასაც ადგილობრივი მცხოვრებლები დახვრეტილი ვარცლებითა და ტყავებით აგროვებენ. აქედან მომდინარეობს მთიეც ოქროს საწმისზე“, ხოლო ახ. წ. II საუკუნის მწერლის აპიანეს ცნობით: „კავკასიონიდან გამომდინარე მრავალ ნაკადულს უჩინარი ოქროს ქვიშა ჩამოაქვს. ადგილობრივი მცხოვრებლები მდინარეში სქელმატყლიან ცხვრის ტყაებს დებენ და აგროვებენ ქვიშას, რომელიც ამ ტყაებზე რჩება. ალბათ ამგვარივე იყო აიეტის ოქროს საწმისიც“. უაღრესად საინტერესოა და ფრიალ მნიშვნელოვანი, რომ ოქროს მოპოვების ბერძენ მწერალთა მიერ ზემოაღწერილი წესი, თითქმის უკანასკნელ დრომდე შემოინახა სვანეთში, ე. ი. ისტორიული კოლხეთის მთიან ოლქებში. აწ განსვენებული ქართველი ეთნოგრაფის ლ. ბოჭორიშვილის ცნობით: „ოქროს მოპოვებას სვანები ცხვრის ტყავის დახმარებით ახერხებდნენ. ფიცარზე გაჭიმულსა თუ სხვაგვარი ხერხით გაშლილ ცხვრის


ტყავს სათანადოდ დაამაგრებდნენ, რომ წყალს არ მოეტაცნა. ტყავის ბეწვიანი მხარე ზემოთ უნდა ყოფილიყო მოქცეული ბეწვი ოქროს დაიჭერდა და წყალი კი გადაივილიდა. ტყავი ოქროს კენჭებს მოიწებებდა, რადგან ოქრო უფრო მძიმეა, ვიდრე სილა, განსაზღვრული დროის შემდეგ ტყავს ამოიღებდნენ და გასაშრობად გაშლიდნენ. გამშრალ ტყავს დაბერტყავდნენ და ოქროს კენჭებს გადმოჰყრიდნენ“.

ძნელია ალბათ მოიძებნოს სხვა უფრო მჭევრმეტყველი დადასტურება ძველ ბერძენ მწერალთა ცნობებისა, რომელნიც ცდილობდნენ განემარტათ ოქროს საწმისის შესახებ მითის წარმოშობის რეალური საფუძველი.

და აი კოლხეთის ოქრომრავლობა ყველაზე უფრო თვალსაჩინოდ სწორედ ვანში დადასტურდა. ამ წიგნის დასაწყისში მე უკვე ვახსენე ოქროს ნივთების ხშირი აღმოჩენები ვანში. აგრეთვე 1961 წელს გათხრილი მდიდრული ოქროს სამარხი, აგრე მრავლად რომ შეიცავდა ოქროს სამკაულებს, მაგრამ 1969 წლის ერთმა მონაპოვარმა ყველა მოლოდინს გადააჭარბა.

საექსპედიციო სეზონის დამთავრებამდე კიდევ თითქმის ერთი თვე რჩებოდა. ნაქალაქარზე ერთ ხანს სიწყნარე იყო, მუშაობა ჩვეულებრივი რიტმით გრძელდებოდა...

გრძელდებოდა გათხრები ცენტრალური ტერასის სამხ-რეთ-აღმოსავლეთ ნაწილშიც. ქსენია გიორგაძის ნავენახარში... ექსპედიციის ახალგაზრდა თანამშრომლები, ასპირანტი ზაურ აგრბა და ახალკურსდამთავრებულები (ახლა უკვე მეცნიერებათა კანდიდატები) მარინე ფირცხალავა და ომარ ლანჩავა მუშაობდნენ ამ უბანზე. ელინისტური ხანის კედლების ქვეშ, აქაც სიღრმეში ძვ. წ. VI—V საუკუნეებისა და უფრო ადრინდელი ნაშთების შემცველი მძლავრი კულტურული ფენები გრძელდებოდა. მრავლად ჩნდებოდა ხის წნულის ანაბეჭდიანი ბათქაშის ნატეხები (უძველეს საცხოვრებელ ნაგებობათა ნაშთები), მეტად მრავალფეროვანი და ნატიფი კოლხური კერამიკა: ჭვევებისა და დერგების, ნაირსახოვანი სასმისების, ჯამებისა და ქოთნების ნატეხები. თითო-ოროლა იმპორტული, ბერძნული თიხის ჭურჭლის ნატეხი ახლდა ხოლმე უამრავი რაოდენობით ნაპოვნ კოლხურ



ჭურჭელს. მაგრამ ერთი ძალიან მცირე ზომის ფრაგმენტი მეტად საინტერესო: იგი კარგად განლექილყოფილ გა-
მომწვარი, თხელკეციანია, ხოლო თეთრი ფერისაა. მისი
მუქი წითელი ფერის საღებავით გამოყვანილი მცენარეული
და გეომეტრიული სახეები (ლოტოსის ყვავილი, მეანდრი)
შემორჩენია. ძვ. წ. VII საუკუნის დასასრულსა და VI საუ-
კუნის დასაწყისში ასეთ თასებს ამზადებდნენ ხმელთაშუა-
ზღვისპირეთის აღმოსავლეთ ნაწილში მდებარე კუნძულ ქი-
ოსზე. ეს ფრაგმენტი, რამდენადაც ვიცი, ჯერჯერობით
ყველაზე უფრო ძველია დღემდე კოლხეთში ნაპოვნ ბერძნულ
თიხის ჭურჭელთა შორის...

სწორედ იმ ადგილას, სადაც ეს ფრაგმენტი ვიპოვეთ, 13
ავვისტოს გამოჩნდა რიყის ქვაყრილი: ჩნდებოდა ახალი სამარ-
ხი. მოიხაზა სამარხი ორმოს კონტურიც: 3 მეტრი სიგრძისა
და 3 მეტრი სიგანის. თანდათანობით მოცილდა მიწა ქვაყ-
რილს. კარგად ჩანდა, რომ სამარხში ოდესღაც ზის სარკოფა-
გი იდგა, დროთა განმავლობაში ხე დაიშალა და ამიტომ
ქვაყრილი შუაში ორფერად იყო ჩაწოლილი. ერთი რამ იყო
მხოლოდ დამაფიქრებელი: ერთ ადგილას მთელ სიგრძეზე
ქვაყრილი გაჭრილი იყო და ჩანდა კლდოვანი დედაქანი, რო-
მელშიც ნიადაგში გაყონილი წვიმის წყალი ჩამდგარიყო. აქე-
დან ამოყრილი რიყის ქვები გვერდით გაჭრილ თხრილებში
იყო გაბნეული... ჩანს, ამ ქვაყრილს ადრე (ყოველ შემთხვე-
ვაში ვენახის გაშენებამდე) მოხალისე „არქეოლოგების“ ყუ-
რადღებაც მიუქცევია. მათ გაუჭრიათ მთელ სიგრძეზე 15-
ოდე სანტიმეტრის „თხრილი“. რომ ვერაფერი უპოვიათ, თა-
ვი მიუნებებიათ. მხოლოდ შემდეგ გამოიჩინა, რომ ამ სა-
მარხში — ცხენის ჩონჩხსა და ხის სარკოფაგს შორის ეს ერ-
თადერთი ცარიელი ადგილი იყო დარჩენილი. ადვილი წარ-
მოსადგენია, რა ბედი ეწეოდა ამ სამარხს, რომ ჩვენს წინა-
მორბედებს ოდნავ გვერდით (თუნდაც ათიოდე სანტიმეტრით)
გაეჭრათ „საძიებო“ თხრილი...

ყოველმხრივი ფიქსაციის შემდეგ, დავიწყეთ ქვაყრილის
აღება. მაგრამ ნაწვიმარს ისე ღრმად გაეყონა, რომ ატალახე-
ბული მიწა ცომივით იზილებოდა და რიყის ქვას ოქროს ღი-
ლაკებიც ყვებოდა თან. გადავწყვიტეთ ორი დღით მაინც გა-



დავედო ქვაყრილის ალება, რომ მიწა გამომშრალიყო. ერთი მიზანი გვქონდა: სამარხი ისე უნდა გაწმენდილიყო, რაოდენ შეძლებისდაგვარად ყველაფერი პირვანდელ მდგომარეობაში დადგინებულიყო. გრაფიკული და დოკუმენტური ფოტოფიქსაციისათვის. მესამე დღეს, როდესაც ქვაყრილის ალება უნდა გაგვეხლებინა, დილიდანვე ძლიერი ქარი ამოვარდა. ეს უკვე მერამდენედ ასეთ საპასუხისმგებლო დღეებში! საერთოდ საოცარია პირდაპირ, თითქმის ყოველთვის, როდესაც ნაქალაქარზე რაიმე განსაკუთრებული ჩნდება, ან კოკისპარული წვიმა იწყება ან კიდევ ძლიერი ქარი ამოიჭრება ხოლმე... მაგრამ ამჯერად ეს ბუნების თითქოს უკანასკნელი „წინააღმდეგობა“ იყო. ამის შემდეგ მთელი ორი კვირის მანძილზე ნათელი, მზიანი დღეები იდგა, თუმც მეტისმეტად ცხელოდა...

ძლიერმა ქარმა და სიცხემ ისე გამოაშრო მიწა, რომ ამჯერად არქეოლოგებს, როგორც იტყვიან, კონტრილეთის ჩატარება მოუხდათ. სამარხის გაწმენდაზე მომუშავე თანამშრომლები ახლა მიწას ბამბით ასველებდნენ და ისე ამზეურებდნენ ოქროს და ვერცხლის ნივთებს, თანდათან რომ გასაოცარი სიმრავლით ჩნდებოდა ამ სამარხში.

ისევ აფორიაქდა ექსპედიცია. კვლავინდებურად დაგვეშარნენ რაიონის ხელმძღვანელები: ელექტროგაყვანილობის მუშაკებს სამარხთან ახლოს მძლავრი პროექტორის დადგმა დაავალეს, მილიციას — საგანგებო დაცვის გამოყოფა. ბზვანის კოლმეურნეობამ 12 მეტრი სიგრძის ახალთახალი ბრეზენტი გვათხოვა, რომ მოსალოდნელი ავდრისაგან დავეცვა სამარხი. ისევ ახმაურდა ექსპედიციის ბაზაზე ტელეფონი... ვსარგებლობ შემთხვევით და გულითადი მაღლიერებით უნდა მოვიხსენიო ვანის სატელეფონო კვანძის მუშაკები, რომელთაც იმ დღეებში უზრუნველყვეს ჩვენი შეუფერხებელი სატელეფონო კავშირი თბილისთან... და ისევ მოუხდა ჩამოსვლა კინოოპერატორს ტარიელ ელიაშვილს, ისევ მოვიხმეთ საშველად ქიმიურ-სარესტავრაციო ლაბორატორიის გამგე რუსუდან ბახტაძე, რომლის ღვაწლი ვერცხლისა და ბრინჯაოს ნივთების გადარჩენასა და უდანაკარგოდ ალებაში განსაკუთრებულია. ინსტიტუტიდან სასწრაფოდ მი-

ვიღეთ ახალი ფოტოპარატურა, ფირები, ხელსაწყოები, ხსნარები...

მთელი ორი კვირის მანძილზე წმენდნენ სანაპიროების ციის თანამშრომლები ცაცა თოლორდავა და ანა ჭყონია, ნენა გიგოლაშვილი და დარეჯან კაჭარავა, თამარ ჯაფახიშვილი და ნანა მათიაშვილი. მაღალი პროფესიული ოსტატობით ჩატარდა პრეპარაცია, აღვილიდან არ დაძრულა თითქმის არც ერთი ნივთი, დიდი თუ პატარა. მათი რაოდენობა კი სამი ათასს აღემატებოდა... ამ ხნის მანძილზე თითოეული ნივთის აღვილსამყოფელს პედანტური სიზუსტით აღნიშნავდა მხატვარი-გრაფიკოსი ბაადურ მჭედლიშვილი. დილით ადრე იწყებდა გადაღებას მარლენ ავალიანი. შავ-თეთრსა და ფერად ფირზე აღიბეჭდებოდა თითოეული დეტალი. მერმე იქვე ამქლავნებდა ფირებს ეს საოცრად გამრჯე ყმაწვილი კაცი, ბეჭდავდა დიაპოზიტივებს და ჩვენ გვიან ღამით ექსპედიციის სამუშაო ოთახში ეკრანზეც ვადვენებდით თვალს გათხრის პროცესს და როდესაც ვრწმუნდებოდით, რომ ფიქსაციის მხრივ ყველაფერი რიგზეა, კვლავ თამამად ვაგრძელებდით მუშაობას. შესაძლებელი გახდა დაკრძალვის წესისა და სამკაულის განლაგების ზუსტად აღდგენა.

3 სექტემბრისათვის სამარხი მზად იყო ასალაგებლად. მაგრამ ამ დროს სამწუხარო ცნობა მივიღეთ: გარდაიცვალა ნინო ხოშტარია. ექსპედიციის თანამშრომელთა უფროსი თაობა, რომელიც წლების მანძილზე მუშაობდა ნინო ხოშტარიასთან, თბილისს გაემგზავრა, რომ უკანასკნელი პატივი ეცა ვანის არქეოლოგიური ექსპედიციის პირველი ხელმძღვანელისათვის.

6 სექტემბერს დავიწყეთ სამარხეული ნივთების ალაგება, რაც კიდევ რამდენიმე დღეს გაგრძელდა.

ახლა კი შევეცდები დაწვრილებით მოგითხროთ თვით სამარხისა და მასში ნაპოვნი ნივთების შესახებ.

ეს სამარხი, ისევე როგორც კოლხი მეომრისა, კლდოვან დედაქანში — თირშია ამოკვეთილი. სამარხი ორმოს ჩრდილოეთ კედელთან აღმოჩნდა ცხენის ჩონჩხი, რომელსაც რკინის ლაგმისა და აკაზმულობის სხვა ნაშთები შემორჩენოდა.

სამარხში ცხენის ჩატანება საკმაოდ გავრცელებული წესი



იყო ძველ საქართველოში უკვე ძვ. წ. II ათასწლეულის დასასრულიდან. ძვ. წ. V-IV საუკუნისათვის კი ეს წესი დასტურდება აგრეთვე ითხვისსა და ახალგორში. ეს ტრადიცია შემდგომ ხანაშიც და თავს იჩენს ახ. წ. I — II საუკუნეებშიც (კლდეეთისა და ბორის სამაროვნები, მცხეთის სადგურის აკლდამა).

თირში, ჩანს, ჩადგმული იყო ხის სარკოფაგი, რომლისაგანაც მხოლოდ რკინის საკმაოდ დიდ ზომის ლურსმნები იყო შემორჩენილი. მათი განლაგება მიუთითებდა, რომ სარკოფაგის სიგრძე იყო 3,40 მეტრი, სიგანე — 2,80 მ, ხოლო სიმაღლე დახლოებით 1,5 მეტრი.

სამარხში 4 ჩონჩხი აღმოჩნდა. მათგან ერთი — ქალისა, გასაოცარი ბრწყინვალეობით იყო დაკრძალული.

თავთან, სამარხი ორმოს აღმოსავლეთ კედელთან, ელაგა ვერცხლის, ბრინჯაოს, ფერადი მინისა და თიხის ჭურჭლები. ისინი გარკვეული წესითა და დანიშნულებით იყო დალაგებული. მათგან ერთი ნაწილი (11 ნივთი) ბერძნულია და მათი აღმოჩენა ამ სამარხში სრულიად განსაკუთრებული მნიშვნელობისაა: ისინი, ერთი მხრივ, მიუთითებენ ძველი კოლხეთის ცხოველ ურთიერთობაზე ანტიკურ ცივილიზაციასთან, მეორე მხრივ, წარმოადგენენ ჩვენს უმთავრეს დასაყრდენს ამ სამარხის საკმაოდ ზუსტი დათარიღებისათვის.

პირველ რიგში (თვით ნივთების განლაგების მიხედვით) აღსანიშნავია ბრინჯაოს სამტუჩა სურა (ე. წ. ოინობოია) და ტაფისებური ჭურჭელი, რომელსაც პატერას უწოდებენ. ეს ჭურჭლები ხელის რიტუალური დაბანისათვის იყო განკუთვნილი (ასეთი ჭურჭლები, ოღონდ რომაული სამყაროდან შემოტანილი, ახ. წ. I — II საუკუნეებშიც იყო საქართველოში გავრცელებული). განსაკუთრებით საინტერესოა პატერა, რომლის ტარი შიშველი ჭაბუკისა და ცხვრის თავის სკულპტურული გამოსახულებითაა დამშვენებული. ზუსტად ასეთი ჭურჭლები ათენში ძვ. წ. 500 — 480 წლებს შორის მზადდებოდა და აქედან ვრცელდებოდა მაშინდელი მსოფლიოს სხვა მაღალ კულტურულ ქვეყნებში.

ბერძნულია, თავისი მხატვრული სტილით, იქვე ნაპოვნი ვერცხლის სარწყულა, რომელსაც ყურს ქვემოთ ამკობს

ფრთოსანი ლომისა და ორ-ორი ფეხებმოკეცილი ვერძის
სკულპტურული გამოსახულებანი.

უნიკალურია ვერცხლის მცირე ზომის სფინქსების
სფეროსებური ჭურჭელი, რომელსაც ატიკური ტიპის არი-
ბალოსს უწოდებენ. ასეთი ფორმის სანელსაცხებლები
ათენში ძვ. წ. VI — V საუკუნეებში მზადდებოდა. სამარხში ნა-
პოვნი არიბალოსის ყური გედის გამოსახულებებს
წარმოადგენს, მუცელს კი გასდევს გრავირებული ფრიზი,
რომელზედაც ხელაწეული სფინქსების მსვლელობაა გამოსა-
ხული. ბერძნულ მითოლოგიაში (ეგვიპტურისაგან განსხვავე-
ბით) სფინქსი წარმოდგენილია ქალის თავიან და ლომის ტა-
ნიან ფანტასტურ არსებად. ჩვენ ჭურჭელზე გამოსახულ
სფინქსს მოკლედ შეჭრილი, შუბლზე აქოჩრილი თმა აქვს
და წარმოსახავს სფინქსის იმ სახეს, რომელიც ბერძნულ ხე-
ლოვნებაში ძვ. წ. V ს. მეორე მეოთხედში ათენში მოღვაწე
გამოჩენილმა კერამიკოსმა-ფერმწერმა სოტადმა დაამკვიდ-
რა.

ამ ბერძნული ჭურჭლის გვერდით იდო მცირე ზომის კოლ-
ხური სიტულა (ქვაბისებური ჭურჭელი), რომლის სახურავე-
ზე სხვადასხვა ცხოველთა გრავირებული გამოსახულებებია
(ლომი, ჯიხვი, ტახი, მამალი). თავისი სტილით ეს გამო-
სახულებანი მოგვაგონებენ ძვ. წ. XII—VIII საუკუნეების
კოლხურ ბრინჯაოს ცულებზე წარმოდგენილ ცხოველებს და
მიუთითებენ ადრეანტიკური ხანის (ძვ. წ. VI — V საუკუნე-
ების) კოლხური მხატვრული კულტურის ადგილობრივ
ძირძველ ტრადიციებზე.

ამ ჭურჭელს ისევ ბერძნული მაღალფეხიანი ვერცხლის
ორყურა თასები (ე. წ. კილიკები) მოსდევდა. ისინიც ათე-
ნის სახელოსნოშია დამზადებული ძვ. წ. V საუკუნის 70 —
50-იან წლებში. იმავე ხანისაა და ათენელ მეთუნეთა ნახე-
ლავია აგრეთვე მშვენიერი შავი ლაკით დაფარული მაღალ-
ფეხიანი კილიკი და შავი ფერის სარტყლებით მორთული ორ-
ყურა სანელსაცხებლე ჭურჭელიც. იქვე ახლოს ელაგა ფერა-
და მინის სანელსაცხებლე თასებიც, ერთი — იისფერია, ზო-
ლო მეორე — ცისფერი, თეთრი და ყვითელი ფერის ტალღ-
სებური სარტყლებით შემკული. ასეთ მინას ფინიკიურს უწო-



ლებენ, თუმცა ამ ჭურჭლების დასამზადებელ სახელოსნოებს
 მუშაობაში ვარაუდობენ. მაშასადამე უცხო ქვეყნებიდან შე-
 მოტანილი სულ 11 ნივთია ამ სამარხში ნაპოვნი, მაგრამ
 თი მნიშვნელობა განუზომლად დიდია.

ამ ნივთების უმრავლესობა (11-დან 9 ნივთი) ათენის სა-
 ხელოსნოების ნაწარმია და საკმაოდ ზუსტად თარიღდება ძვ.
 წ. V საუკუნის მეორე მეოთხედით — 70-იანსა და 50-იან
 წლებს შორის. მაშასადამე, სამარხი დაახლოებით ძვ. წ. V ს.
 შუა ხანებით უნდა დათარიღდეს.

ეს თარიღები ბერძნული სამყაროს კოლხეთთან ურთიერ-
 თობის ისტორიისათვისაა აგრეთვე მნიშვნელოვანი. ათენის
 სავაჭრო-კულტურული ურთიერთობა კოლხეთთან ძვ. წ. VI
 საუკუნის მეორე ნახევარში დაიწყო, მაგრამ მაშინ არ მიუ-
 ღია ფართო მასშტაბი, V საუკუნის დასაწყისში კი საერ-
 თოდ შეწყდა, რადგან ბერძენ-ირანელთა ომების დროს შა-
 ვი ზღვის სრუტეებს აქემენიდური ირანი დაეპატრონა. ძვ.
 წ. V საუკუნის 70-იან წლებში დამთავრდა ეს ხანგრძლივი ომი
 ათენის სახელმწიფოს გამარჯვებით და მაშინვე განახლდა მი-
 სი ურთიერთობაც შავი ზღვის სანაპიროებთან. ვაწში ნაპოვ-
 ნი ნივთები პირველი მაცნეა ამ ურთიერთობის ახალი ეტაპის
 დასაწყისისა, რომელიც, ძვ. წ. V საუკუნის შუა ხანებიდან
 მოკიდებული, ინტენსიურად გრძელდებოდა ძვ. წ. IV საუკუ-
 ნის 30-იან წლებამდე: ამის მაუწყებელია კოლხეთის სხვა-
 დასხვა ცენტრებში მრავლად ნაპოვნი, მაგრამ ათენის სახე-
 ლოსნოებში დამზადებული ნაირსახოვანი ნატიფი თიხის
 ჭურჭელი.


წარჩინებული კოლხი ქალის სამარხში აღმოჩენილი მა-
 ლამხატვრული ბერძნული ვერცხლის, ბრინჯაოს, თიხისა და
 ფერადი მინის ჭურჭლები კი მოწმობენ, რომ უკვე ძვ. წ. V
 საუკუნის პირველ ნახევარში მაინც ვანის ქალაქი წარმოად-
 გენდა ძველი კოლხეთის ერთ-ერთ უმნიშვნელოვანეს სავაჭ-
 რო ცენტრს, სადაც თავს იყრიდა ბერძნული სამყაროდან
 შემოტანილი საგნების საუკეთესო ნიმუშები. მათგან ზოგი-
 ერთი იქნებ ბერძენ სოვდაგართა ძღვენსაც წარმოადგენდა —
 ადგილობრივ დიდკაცთა კეთილგანწყობის მოპოვებას რომ
 ისახავდა მიზნად.



სამარხის სამხრეთ-აღმოსავლეთ კუთხეში, კოლხურ თიხის ჯამებზე ელაგა საქონლისა და ფრინველს მიცვალებულთათვის „იმ ქვეყნად“ გატანებული ნაგებნების ნაშთები. „სატრაპეზოდ“ იყო განკუთვნილი აგრეთვე დიდი ზომის კოლხური ბრინჯაოს ქვაბები, ე. წ. სიტულები, რომლებიც სამარხის სამხრეთ-დასავლეთ ნაწილში ელაგა.

განსაკუთრებით ბრწყინვალეა წარჩინებული კოლხი ქალის სამკაული, თითქმის მთლიანად ოქროსა და ვერცხლისაგან ნაკეთები. ამასთან ყველა ისინი ადგილობრივ კოლხ ოქრომჭედელთა მიერაა დამზადებული!

მიცვალებულს თავს უმკობდა დიდებული ოქროს დიადემა, რომელზედაც ცხოველთა ბრძოლის გამოსახულებებია ამოტიფრული. დიადემაზე ოქროსავე სხივებიანი სასაფეთქლე რგოლები იყო უთუოდ დამაგრებული. კოლხ ქალს ჭვირულბურთულიანი და ცვარათი უხვად გაწყობილი მდიდრული ოქროს საყურეები და აგრეთვე თითქმის მთლიანად ოქროს მძივებისა და საკიდებისაგან შედგენილი რამდენიმე ყელსაბამი ჰქონია. ერთი ყელსაბამი შედგება მინიატურულ ფრინველის გამოსახულებიანი საკიდებისა და წვრილი ტანდაღარული მძივებისაგან, მეორე — ვერძის თავისგამოსახულებიანი საკიდებისაგან, მესამე კი სიმინდის ტაროსებური გამოსახულებებისაგან. მეოთხე ყელსაბამი შედგენილია ოქროს დოლისებური საკიდებისაგან, რომელზედაც ასევე ოქროს წვრილი მარცვლებისაგან შედგენილი სხვადასხვა გეომეტრიული სახეებია გამოსახული. მათთან ერთად ყელსაბამში გამოყენებულია ოქროს ტანდაღარული მძივებისა და ქარვის სწორკუთხა მძივების მონაცვლეობა, რაც ალბათ თავის დროზე გარკვეულ პოლიქრომიულ ეფექტს ქმნიდა. საერთოდ, საფიქრებელია, რომ უთუოდ ოქროს საკიდებთან და მძივებთან იყო გამოყენებული მათთან ერთად მრავლად ნაპოვნი ფერადი პასტისა და სარდიონის მძივსაკიდები. განსაკუთრებით დიდებული ნაკეთებია კიდევ ერთი ყელსაბამი, რომელიც შედგენილია კუსგამოსახულებიანი ოქროს საკიდებისა და სადა სფერული მძივებისაგან. 2-3 სმ სიდიდის კუს ზურგი ოქროს უწვრილესი მარცვლებით გამოყვანილი



სამკუთხა და რომბული ხაზებითაა მორთული, ხოლო თვალები პასტითაა ინკრუსტირებული...

ქართული ენციკლოპედია
საქართველოს ენციკლოპედია

წარჩინებულ კოლხ ქალს ტანისამოსი ყელთან მშვილდსაკინძით ჰქონია შებნეული, ამასთან მისი სახელოებისა და მკერდის მოსართავად უხვად გამოუყენებიათ ვერცხლის მილაკები და სადა სფერული მძივები, ნაირსახოვანი საკიდები, რომელთაგან ზოგიერთი გაორმაგებულ პირამიდას წააგავს ან კიდევ ტანდალარულ მძივს. გვხვდება ტახის მინიატურული გამოსახულებანიც. სარტყელს ამშვენებდა ორი ფრთაგაშლილი არწივის ოქროს გამოსახულება...

იდაყვს ქვემოთ ხელს უშკობდა ოქროს და მუქი წითელი ფერის სარდიონის მძივები, ხოლო მაჯაზე ეკეთა ოქროს სამაჯურები, რომელთაგან ერთი წყვილი ვერძის თავის, ხოლო მეორე — ტახის სკულპტურული გამოსახულებებითაა დაბლოებული.

მიცვალებულს, როგორც ჩანს, ეფარა სუღარა, რომელიც ოქროს ღილაკებით და წვრილ მილაკზე ასტმული სამკუთხა ფირფიტებით იყო გაწყობილი.

მიცვალებულის ჩონჩხის ქვეშ და მის გვერდით აღმოჩნდა ძლიერ დამსხვრეული თიხის ჭურჭელი. ჩანს ისინი იდგახის სარეცლის ქვეშ, რომლის სიმძიმესაც დაუმსხვრევია. ახლა ეს ჭურჭლები მთლიანად აღდგენილია. მიცვალებულისათვის 20-მდე კოლხური თიხის შავბრიალა ჭურჭელი ჩაუტანებიათ: ყველა ისინი გამოირჩევა ნატიფი და მსუბუქი ფორმებით, ტრადიციული კოლხური გეომეტრიული ორნამენტით („სავარცხლით“ გამოყვანილი ტალღისებური და რომბული სახეებით, ჭდეებით). მაინც საგანგებოდაა აღსანიშნავი ბიკონუსური ფორმის მეტად მოხდენილი ჭურჭლები, ყურმილიანი დოჭები და სხვ. რაკი სიტყვამ მოიტანა, ისიც მინდა ვთქვა, რომ საერთოდ ძვ. წ. VI — IV საუკუნეების კოლხური კერამიკა მეტად მრავალფეროვანია და ყურადღებას იქცევს ფორმების არაჩვეულებრივი სინატიფით. ამიტომ იყო, ალბათ, რომ იგი წარმატებით უწევდა მეტოქეობას იმდროინდელ მსოფლიოში საყოველთაოდ აღიარებულ ბერძნულ კერამიკას. უთუოდ მრავლისმეტყველია, რომ მაშინ, როდესაც ანტიკური სამყაროს პერიფერიებში (მაგალითად, სკვი-

თებში) ბერძნულ იმპორტულ კერამიკას გაბატონებული მდგომარეობა უკავია და თანდათანობით დევნეს ^{მდგომარეობა} რივ ნაწარმს, კოლხეთში, პირიქით, მისი ბატონობა დღე-ღობრივთან შედარებით მინიმალურია. ნიშანდობლივია, რომ წარჩინებული კოლხი ქალის სამარხში ნაპოვნია მხოლოდ ორი ბერძნული თიხის ჭურჭელი, მაშინ როდესაც იქვე კოლხური თიხის ჭურჭლების რაოდენობა 20-მდე აღწევს...

ამავე სამარხში, წარჩინებული ქალის ჩონჩხთან ერთად კიდევ სამი ქალი იყო დასვენებული, მაგრამ ისინი შედარებით ღარიბულად იყვნენ მორთული. ერთს აღმოაჩნდა თავზე ვერცხლის ორი დიადემა ერთად, ოქროს საყურეები და ვერცხლის სამაჯურები, მეორეს — ვერცხლის დიადემა, ოქროს საყურეები და ყელსაბამი, მესამეს კი მხოლოდ — ოქროს ერთადერთი საყურე.

ესულ სამი ათასზე მეტი ოქროსა და ვერცხლის ნივთია ამ სამარხში ნაპოვნი და ყველა ისინი ადგილობრივ, კოლხ ოქრომჭედელთა მიერაა ამ ორი ათას ხუთასი წლის წინ დამზადებული.

მე შევეცდები ზოგიერთი მათგანის შედარებით დაწვრილებით დახასიათებას და აგრეთვე იმის დასაბუთებას, თუ რატომ მიმაჩნია ისინი აგრე უყოყმანოდ ძველი ქართული (კოლხური) ოქრომჭედლობის ნიმუშებად. მით უფრო, რომ ზოგიერთებმა რატომღაც თავიდანვე ეჭვის თვალით შეხედეს ვანში აღმოჩენილი ნივთების ქართულ წარმომავლობას და ისინი უცხო ქვეყნებიდან (?) შემოტანილად აღიარეს. ამასთან ნაჩქარევი ინტერვიუების გზით ჩვენ საზოგადოებას სრულიად დაუსაბუთებლად მიაწოდეს ეს მცდარი აზრი.

კოლხი ქალის სამარხში ნაპოვნი ოქროს სამკაულებიდან საგანგებოდ უნდა შევჩერდე დიადემაზე. მისი გრებილი რკალი რომბისებური ფირფიტებითა და შესაკრავი კავებითაა დაბოლოებული. ასეთი თავსაბურავი (როგორც ოქროსი, ასევე ვერცხლისა) ძვ. წ. V საუკუნეში მხოლოდ კოლხეთისათვის იყო დამახასიათებელი და არ გვხვდება მის ფარგლებს გარეთ.

დიადემის თითოეული რომბისებური ფირფიტა რელიეფუ-

რი ხაზით ორადაა გაყოფილი და ამგვარად შექმნილ თითო-
ეულ სამკუთხედზე ამოტვიფრულია ცხოველთა ბრძოლის
სცენები: ერთ ფირფიტაზე — ლომები თავს ესხმებიან ციკს
ციკს, ხოლო მეორეზე — ხარს. თითოეულ ფირფიტაზე გა-
მოსახულება ორ-ორჯერ მეორდება (ორრიგი ნაჭდევებით შემ-
კული გამყოფი ჰორიზონტული სარტყლის ზემოთ და ქვე-
მოთ). ორივე ფირფიტაზე ბრძოლის ფინალია გამოსახული:
ერთზე — ორი ლომი გლეჯს უკვე დამარცხებულ და ზურგზე
გართხმულ ხარს, ხოლო მეორეზე — წინა მუხლებზე წაჩო-
ქილ ქურციკს. ორსავე შემთხვევაში დამარცხებული ცხოვე-
ლი ცენტრშია გამოსახული, ხოლო ლომები აქეთ-იქით (ე. ი.
ლომები ამ ფიგურის მიმართ ჰერალდიკურადაა მოცემუ-
ლი).

ცხოველთა ბრძოლის თემა ფართოდ იყო გავრცელებული
ძველი სამყაროს ხელოვნებაში. მის საწყისებს მაინც ძველი
აღმოსავლეთის, კერძოდ, ძვ. წ. IV ათასწლეულის დასას-
რულის მესოპოტამიურ ძეგლებში ეძიებენ. განსაკუთრებით
ფართოდ კი ცხოველთა ბრძოლის სცენები ასურულსა და,
შემდგომ, აქემენიდური ირანის სახვით ხელოვნებაშია წარ-
მოდგენილი. ფიქრობენ, რომ ძველ აღმოსავლურ ხელოვნე-
ბაში ლომის მიერ დათრგუნვილი ხარის გამოსახულებას ას-
ტროლოგიური მნიშვნელობა ჰქონდა და აღქმული იყო რო-
გორც გაზაფხულის ბუნიობის სიმბოლო: ასურეთისა და ირა-
ნის მეფეთა სასახლეებიდან ცის კაბადონზე თებერვლის და-
საწყისში თითქოს ჩანდა, თუ როგორ ენაცვლებოდა („კლავ-
და“) ზოლმე ლომის თანავარსკვლავედი ხარისას. ამ დროს კი
იწყებოდა ახალი სამიწათმოქმედო წელი! ასურეთისა და შემ-
დეგ აქემენიდურ ეპოქაში ცხოველთა „ბრძოლის“ ეს მოტივი
აღიქმებოდა როგორც ზოროასტრული კალენდრის უმთავრესი
დღე და რელიგიური დღესასწაული, როდესაც მიმდინარეობ-
და მეფეთა-მეფის საზეიმო კორონაცია. ამიტომაც ლომის
მიერ დამარცხებული ხარის გამოსახულება ძველ აღმოსავ-
ლეთში ითვლებოდა აგრეთვე პოლიტიკური და სამხედრო ძლი-
ერების სიმბოლოდაც.

ძვ. წ. VIII საუკუნის დასასრულიდან აღმოსავლური ხე-
ლოვნების გავლენით ცხოველთა ბრძოლის სცენები ფართოდ

ვრცელდება აგრეთვე მთელს ბერძნულ სამყაროში. მგ. VI — V საუკუნეებში ამ სიუჟეტებს ვხვდებით ბერძნულ მონუმენტურ რელიეფებზე და კერამიკულ ფერწერებზე, კერძოდ და ბრინჯაოს ნივთებზე, საბეჭდავებსა და მონეტებზე. მაგრამ, თუ აღმოსავლურ, კერძოდ, ირანულ სახვით ხელოვნებაში, როგორც წესი, ორი ცხოველის ბრძოლაა წარმოდგენილი (ლომი და ხარი, ლომი და ირემი, ლომი და თხა), ბერძნულ ხელოვნებაში ვხვდებით კომპოზიციის გართულებას და დრამატული ეფექტის გაძლიერებას. საკმაოდ ხშირია მაგ. სცენები, სადაც ორი ლომი გლეჯს მუხლზე წაჩოქილ ან ზურგზე გართხმულ ხარს. საკმაოდ რთულია საკითხი ბერძნულ ხელოვნებაში ლომისა და ხარის (აგრეთვე სხვა ცხოველთა) ბრძოლის გამოსახულებათა სიმბოლური მნიშვნელობის შესახებ. მკვლევართა უმრავლესობის აზრით, მას წმინდა დეკორაციული მნიშვნელობა ჰქონდა.

ამრიგად, ვანის ოქროს დიადემაზე წარმოდგენილია აღმოსავლურსა და ანტიკურ ხელოვნებაში ფართოდ გავრცელებული სიუჟეტი ცხოველთა ბრძოლისა. მაგრამ რა სიმბოლური მნიშვნელობა უნდა ჰქონოდა მას?

მე არ მგონია, რომ ვანის კოლხურ დიადემაზე გამოსახულ ლომისა და ხარის ბრძოლას ისეთივე კანონიკური მნიშვნელობა ჰქონდა, როგორც ვთქვით, აქემენიდური ირანის სახვით ხელოვნებაში, მიუხედავად იმისა, რომ აქემენიდურ სამყაროსთან კოლხეთის მჭიდრო ურთიერთობის პირობებში ასეთი გავლენა სავსებით მოსალოდნელია. იმავე დიადემაზე ხომ ლომების ქურციკზე თავდასხმაცაა წარმოდგენილი. ვანშივე 1961 წელს ნაპოვნ ოქროს დიადემაზე კი ლომები ტახებთან ერთად არიან გამოსახული.

ჩვენ უკვე ერთხელ, ერთ-ერთ წინა თავში, გვქონდა აღნიშნული, რომ ძველ ხალხებში ლომი მზისა და სინათლის სიმბოლოდ იყო მიჩნეული. ცნობილი ფილოსოფოსი სენეკა ამბობდა „ლომში ელვარებს მზე“ (ამიტომაც საკმაოდ ხშირია ვარსკვლავებით მოჭედული ლომის გამოსახულებანი)... და აი ამ თვალსაზრისით უაღრესად საინტერესოა, რომ ვერცხლის კოლხურ რომბულფირფიტებიან დიადემაზე გამოსახულია თავისებური ვარდული, რომელიც მზის სიმბოლოდაა



მიჩნეული! ამიტომ მგონია, რომ კოლხური რომბისებურ-ფირფიტებიანი დიადემების გამოსახულებანი წარმოადგენდნენ სიკოცხლისა და სიკვდილის, მზისა და სიბნელის სიმბოლოს. საფიქრებელია, რომ სამარხებში ოქროსა და ვერცხლის დიადემები დაკრძალვის რიტუალისთვის იყო საგანგებოდ დამზადებული. ამას უნდა მოწმობდეს, რომ წარჩინებულ ქალთან ერთად სამარხში აღმოჩნდა კიდევ სამი ჩონჩხი, როგორც ჩანს, მოახლეებისა, რომელნიც შედარებით ღარიბულად იყვნენ მორთული. მათგან ორს ჰქონდა თავზე თითო ვერცხლის დიადემა, ერთს — ორი ერთად!

წარჩინებული კოლხი ქალის დიადემა უთუოდ გამოჩენილი ოსტატის ნახელავია. ამას მოწმობს მარჯვედ აგებული ჭგუფური კომპოზიცია, ცხოველთა დამახასიათებელი ნიშნების რეალისტური გადმოცემა და მასთან ერთად — მეტად თავისებური სტილიზაცია, ნათელი და მკვეთრი ნახატი. უნდა ხაზგასმით აღვნიშნოთ, რომ ვანის დიადემის გამოსახულებებს ვერ ეძებნებათ ზუსტი და პირდაპირი პარალელები. ჩანს, ოქრომჭედელმა უბრალოდ კი არ გაიმეორა, როგორც ეს ხშირად ხდებოდა ხოლმე, რომელიმე ცნობილი ნაწარმოები, არამედ თავისებურად და მალალი მხატვრული ოსტატობით დაამუშავა იმ დროს (ე. ი. ძვ. წ. V საუკუნეში) მახლობელ აღმოსავლეთსა და ანტიკურ სამყაროში ფართოდ გავრცელებული სიუჟეტები, რომელთაც ძველ კოლხეთში თავისებური სიმბოლური მნიშვნელობა ჰქონდათ.

ვანის ოქროს დიადემის გამოსახულებათა დეტალური მხატვრული სტილისტური ანალიზისას მკაფიოდ ჩანს, რომ მისი ოსტატი — ოქრომჭედელი კარგად იცნობდა მის თანამედროვე აღმოსავლურსა და ბერძნულ ხელოვნებას, ამასთან რამდენადმე განიცდიდა მათ გავლენასაც. მაგალითად, ბერძნული ხელოვნების გავლენა თითქოს იგრძნობა გამოსახულების კომპოზიციაში, დიადემის ოსტატმა — ოქრომჭედელმა შეძლო ჭედური ხელოვნების ხერხებით გადმოეცა ხარსა და ქურციკზე ლომების თავდასხმის სცენები, მათი სარკისებურად ასახვა რომბული მოყვანილობის ფირფიტებზე და ამასთან სამფიგურიანი კომპოზიციის სამკუთხა ჩარჩოში მარჯვედ

მოთავსება, რაც უფრო მონუმენტური რელიეფისაა და/სა ხელდობრ ფრონტონული კომპოზიციისათვისაა დამახასიათებელი. სწორედ ეს გარემოება გვაფიქრებინებს, რომ დიადემის ოსტატი კარგად იცნობდა უთუოდ ბერძნული ფრონტონული რელიეფის წარმოსახვის რთულ პრინციპებს. თანაბარი ზომისა და პროპორციების ფიგურები ზომიერად ავსებენ გამოსახულებისათვის განკუთვნილ მთელ სამკუთხა სივრცეს, რაც აგრე დამახასიათებელია გვიანარქაული ხანის შესანიშნავი ბერძნული ხელოვნებისათვის. მაგრამ ამავე დროს გამოსახულების შესრულების მანერა, სტილი, სრულიად განსხვავებულია ბერძნულისაგან: ერთი შეხედვით თითქოს იგი ემსგავსება აღმოსავლურს, აქემენიდურს, მაგრამ არც მის კანონიკურ ნორმებს ემორჩილება. მაგალითად, თითქოს „აქემენიდურია“ წვეროსანი ქურციკი, აგრე დამახასიათებელი დაღარული რქებით, მაგრამ სრულიად უჩვეულოა მის ზურგზე გამოსახული ბეწვი. აქ კი ბუნებრივია გავიხსენოთ რომელი მწერლის პლინიუსის ცნობა: „მხოლოდ მდინარე ფაზისის მიდამოებში მოიპოვება ცხოველი, რომელიც ირმის სახისაა და გამოირჩევა მხოლოდ წვერით და ბანჯგვლიანი ბეჭებით“.

აქემენიდური ხელოვნების გავლენა იგრძნობა ზურგზე გართხმული ხარის ზოგიერთ დეტალში (რელიეფური და მკვეთრად მოდელირებული სახე, ამოზიდული რელიეფური თვალი, რქა). მაგრამ საკმაოდ თავისებურია ლომების გამოსახულება. თუ პროფილში მოცემული მოქნილი, ძლიერი და მკვეთრად მოდელირებული ტანი გამოხატავს ბრძოლის დაძაბულობას, სამაგიეროდ, მაცურებლისაკენ მომზირალი პატარა თავი რამდენადმე გაყინულია და უსიცოცხლო. ზოგიერთი ანატომიური დეტალი (ნეკნები, დაკუნთული კიდურები) მკვეთრადაა გამოსახული და მოგვაგონებს ასურულ რელიეფებზე წარმოდგენილ ლომებს. მეტად თავისებურადაა გადმოცემული ვანურ დიადემაზე ლომის ფაფარი: თავსა და კისერზე იგი რომბულადაა დაშტრიხული, ზურგზე კი ირიბი მოკლე ჭდეებითაა აღნიშნული. ლომის ზურგზე ფაფრის აღნიშვნა კი სრულიად უჩვეულოა ძვ. წ. VI — V საუკუნეების აქემენიდური (ირანული) და ბერძნული ხელოვნებისათვის.

ასეთი ჩემთვის მხოლოდ ერთი შემთხვევაა ცნობილი: ირანში
ურმიის ტბის სამხრეთ-აღმოსავლეთ სანაპიროზე 1947 წელს
აღმოჩნდა დიდი განძი (სპეციალურ ლიტერატურაში „ჩვენს
განძად“ წოდებული), სადაც ძვ. წ. VII საუკუნის
და სპილოს ძვლის ფირფიტებზე გამოსახულ ლომებს ზურგზე
ფაფარი ჭდეებით აქვთ აღნიშნული. ეს ძეგლები მანას სა-
მეფოს ხელოვნების ნიმუშებადაა მიჩნეული. მანას სამეფოს
ერთი ნაწილი კი ქართველთა მონათესავე ხურიტულ-ურარ-
ტული ტომებით იყო დასახლებული.

ამრიგად, წარჩინებული კოლხი ქალის ოქროს დიადემა
თავისი ფორმით წმინდა კოლხურია, მაგრამ მისი მორთულო-
ბა მხატვრულ-სტილისტური თვალსაზრისით მეტად რთულია.
იგი თითქოს აერთიანებს ძველ აღმოსავლურ და ანტიკურ
სიუჟეტებს. ზოლო მეორეს მხრივ — წინა აზიის (ასურეთის,
მანას სამეფოს, აქემენიდური ირანის) ხელოვნებისათვის და-
მახასიათებელ სტილისტურ სახეებსა თუ ცალკეულ ნიშნებს,
რომელნიც ორგანულადაა გადამუშავებული ადგილობრივ ნი-
ადაგზე. ეს გარემოება კი მოწმობს კოლხური ცივილიზაცი-
ის ძველ აღმოსავლურ ისტორიულ-კულტურულ ფესვებს და
მჭიდრო კონტაქტს თანამედროვე აქემენიდური ირანისა და
ბერძნული სამყაროს კულტურებთან.

ვანის სამარხში ნაპოვნი წარჩინებული კოლხი ქალის თავ-
საბურავი — ოქროს დიადემა ძვ. წ. V საუკუნეშია შექმნილი,
სამწუხაროდ, ჩვენთვის უცნობი ოსტატის მიერ და წარმოად-
გენს უძველესი ქართული ოქრომკედლობის ერთ-ერთ შესა-
ნიშნავ ნიმუშს.

თავსამკაულის ნაწილებს წარმოადგენს აგრეთვე ამავე სა-
მარხში ნაპოვნი საყურეები და სასაფეთქლე რგოლები. მათ-
გან ერთი წყვილი ე. წ. სხივანა საყურეების რიგს განეკუთვ-
ნება. იგი რთული წესითაა დამზადებული და კოლხ ოქრო-
მკედელთა ფილიგრანული ტექნიკის შესანიშნავ ნიმუშებს
წარმოადგენს: საყურე რგოლი მრგვალგანივკვეთიანი მავთუ-
ლისაგანაა დამზადებული. რკალი გახსნილია, ხოლო ბოლო-
ები ისეა გამოყვანილი, რომ ფრინველის თავს მოგვაგონებს.
საყურე რგოლის წინა მხარე ზედა ნაწილში 13-ფურცლიანი
მინიატურული ვარდულითაა დამშვენებული. ამასთან სივრ-

ძვ. წ. V — IV საუკუნის კოლხური ოქროს სამკაულისა
ვის დამახასიათებელია აგრეთვე გავარსის ფორმისა და დაწესებისა (საყურეები,
სასაფეთქლეები, ნაირსახოვანი საკიდები, მძვებები და ბალთები) უხვადაა დაცვარული და ამასთან შემალა
ლია ცვარათი გამოყვანილი პირამიდებით, სამკუთხედებით
რომბებით ან სხვა გეომეტრიული სახეებით. ფრიად საინტერესოა,
რომ ძვ. წ. V ს. ვანის მდიდრულ სამარხებში გვხვდება ასევე დაცვარული
ვერცხლის ნივთები, რაც საერთოდ ძალზე იშვიათია და კოლხეთში
გავარსის ტექნიკის ფართოდ გავრცელების კიდევ ერთი თვალსაჩინო
მოწმობაა. ოქროს ნივთებისა და სამკაულის მორთვა ცვარათი
შედგანილი პირამიდებით, აგრეთვე რომბისებური, სამკუთხა
თა სხვა გეომეტრიული სახეებით — ძვ. წ. VI — IV სს. ფართოდ
გავრცელებული მხატვრულ-სტილისტური ხერხია აღმოსავლეთისა
და ხმელთაშუაზღვისპირეთის მაღალკულტურულ ქვეყნებში. ეს იყო
იმ დროს ფართოდ გავრცელებული მოდერნელი რომელიმე
როგორც ჩანს, კოლხეთამდეც მიადწია, სადაც მოხდა მისი
თავისებური ათვისება, გადამუშავება და ორგანულად დაკავშირება
საუკუნეების მანძილზე შემუშავებულ აღმოსავლეთურ მხატვრულ
ფორმებთან და სახეებთან. ამის შედეგად შეიქმნა თავისებური
კოლხური ოქრომკედლობის განუმეორებელი სტილი, რომლის
შესანიშნავი ნიმუშებიც ვანის მარავლადაა აღმოჩენილი.
საინტერესოა აღინიშნოს, რომ გამოჩენილი ქართველი
ისტორიკოსი ექვთიმე თაყაიშვილი ჯერ კიდევ 1907 წელს
დაბეჯითებით წერდა: „ოქროს ნივთები, რომელნიც აქ
იპოვებიათ, ჩვენის აზრით, უმეტეს შემთხვევაში
შორიდან მოტანილი არ არიან, არამედ აქ ნაკეთებია.
არც მათი საკეთებელი ოქროა შორიდან მოტანილი. ძველი
ვანის ნიადაგს ყოველგან ემჩნევა ოქროს სილა, მეტადრე
ღელე საქვამბიაში, რომელიც ჩრდილოეთით და აღმოსავლეთით
უვლის გორაკს. ხშირად აქ კარგა მოზრდილი მარცვლებიც
შეგვხვდებათ ოქროსი. ქალები და ბავშვები ზოგჯერ
თითო მისხალსაც აგროვებენ აქ ოქროს სილას. თუ თქვენ
ღელე საქვამბიის ნაწილს აყვებით, ადვილად დარწმუნდებით
ქარხნების ნაშთებიდან, გვირაბებიდან, ქვებიდან და




ზოგჯერ ნაპოვნი ტყვიის დაურჯაკებიდან, რომ ამ დღეში ოქროს სილა უცრიათ და ურეცხიათ“. ახლა, უახლესი აღმოჩენების საფუძველზე, შეგვიძლია სრულიად თამამად ვთქვათ, რომ ზიაროთ დიდი მეცნიერის მოსაზრება და ვივარაუდოთ, რომ ძვ. წ. V — IV სს. (აგრეთვე უფრო გვიან III — II საუკუნეებში) ძველ ვანში არსებობდა პროფესიონალ ხელოსანთა ძლიერი სკოლა, რომელიც ურთულესი ტექნიკური ხერხების გამოყენებით (კვერვა-ქედვა, რჩილვა, გავარსი, ტვიფვრა) საუკუნეების მანძილზე ქმნიდა მხატვრული ოქრომკედლობის უბრწყინვალეს ნიმუშებს. და, იქნებ, ამ ნივთებმაც გაუთქვეს კოლხეთს მთელ ანტიკურ სამყაროში „ოქრომრავალი“ ქვეყნის სახელი.

ამ აღმოჩენის მნიშვნელობა მხოლოდ ის კი არაა, რომ ჩვენი ეროვნული კულტურის საგანძური ძველი ქართული ოქრომკედლობის ახალი და მრავალრიცხოვანი ნიმუშებით გამდიდრდა. უმთავრესი მაინც ისაა, რომ კიდევ უფრო თვალსაჩინო გახდა ძველი კოლხეთის განვითარების მაღალი დონე და უცილობლად დადასტურდა ქართულ ისტორიოგრაფიაში შემუშავებული დებულება უკვე ძვ. წ. I ათასწლეულის შუა ხანებში აქ მაღალგანვითარებულ სახელმწიფოსა და სოციალურად ძლიერ დიფერენცირებული კლასობრივი საზოგადოების არსებობის შესახებ. ამავე დროს რელიეფურად გამოიკვეთა ძველი კოლხეთის მხატვრული კულტურის ხასიათი, მისი არსებითი ნიშნები და თავისებურებანი, კოლხური ცივილიზაციის ძველი აღმოსავლური ფესვები...

ვანის არქეოლოგიური ექსპედიციის 1969 წლის აღმოჩენებსაც ფართოდ გამოეხმაურა როგორც რესპუბლიკის, ასევე საკავშირო რადიო, ტელევიზია და პრესა („კომუნისტი“, „ზარია ვოსტოკა“, „პრავდა“, „იზვესტია“, „ნედელია“, „ოგონიოკი“, „კომსომოლსკაია პრავდა“).

იმავე წლის ოქტომბერში ვანის ახალი არქეოლოგიური აღმოჩენების შესახებ მე მოვახსენე (და ფერადი დიაპოზიტევი ვუჩვენე) კლასიკური არქეოლოგიის საერთაშორისო კონგრესს, რომელიც დამასკოში გაიმართა. მსოფლიოს თვალსაჩინო არქეოლოგებმა პოლონელმა კაზიმირ მიხალოვსკიმ და თურქმა ეკრემ აკურგალმა, ინგლისელმა შეფტონმა და



ამერიკელმა ლინხოფმა, ლიბანელმა შეხაბმა და გერმანელმა კურტ ბიტელმა ერთხმად აღიარეს, რომ ქვეყნის განვითარების უცნობი და ახალი ცივილიზაცია. იმავე წლის დეკემბერში იენის უნივერსიტეტში ძველი კოლხეთის ისტორიისა და კულტურის საკითხებზე ლექციაში, ბუნებრივია, განსაკუთრებული ადგილი ვანის ახალ აღმოჩენებს დავუთმე. იმავე დღეებში გერმანიის დემოკრატიული რესპუბლიკის მუზეუმების გენერალური დირექტორის პროფ. მეიერის მიწვევით ბერლინში სახელგანთქმული პერგამონ-მუზეუმის დიდ დარბაზში წავიკითხე ვრცელი მოხსენება საერთოდ ვანის ნაქალაქარის შესახებ. ამ სხდომას ბერლინის მუზეუმებისა და აკადემიის თანამშრომლებთან ერთად ესწრებოდნენ პერგამონ-მუზეუმის უცხოელი სტუმრებიც, მათ შორის ძველი აღმოსავლეთის კულტურისა და რელიგიის გამოჩენილი მკვლევარი პოლანდიელი ვან დეიკი.

ვანის არქეოლოგიურ მონაპოვარს ორი გვერდი მიუძღვნა ჟურნალმა „სოვეტსკი სოიუზ“ (1970 წ. № 9), რომელმაც მსოფლიოს სხვადასხვა ენაზე გამოაქვეყნა ინფორმაცია ნაქალაქარის შესახებ. ასევე მსოფლიოს სხვადასხვა ენებზე დაიბეჭდა ცნობები სსრკ ახალი ამბების სააგენტოს მთელ რიგ ბიულეტენებსა თუ ჟურნალებში (მაგ., ჟურნალ „სპუტნიკ-ში“). მოსკოველმა ჟურნალისტმა და ისტორიკოსმა იგორ მოყეიკომ დაწერა ვრცელი და საინტერესო წერილი ვანის არქეოლოგიური ექსპედიციის შესახებ (ჟურნალი „ვოკრუგ სვეტა“, № 10, 1970 წ.).

კვლავ ზედა ტერასაზე

ზედა ტერასა — „ახვლედიანების გორის“ წვერი — ნაქალაქარის სამხრეთ-დასავლეთი ნაწილია, რომელიც სამხრეთიდან საქვაბიას ლელითაა შემოსაზღვრული, ხოლო ჩრდილოეთიდან — თანამედროვე სამანქანო გზით. ის ძველი ქალაქის ყველაზე მაღალი ნაწილია, საიდანაც იშლება შესანიშნავი ხედი მთელი ვანის რაიონისა.

ზედა ტერასა ჯერ კიდევ 1896 წელს ექვთიმე თაყაიშვილ-




მა მოიხილა და აღნიშნა: „აქ ქვის კიბეები და ძველი შენი-
ბის ნაშთები ზოგჯერ ზეზე ამოსჭვივიან“.

ვანის არქეოლოგიური ექსპედიციის პირველმა ხელმძღვანელმა ნინო ხოშტარიაშვილმა თავისი უმთავრესი სამუშაოებიც იმთავითვე ზედა ტერასაზე წარმართა. ძალზე საინტერესოა ნინო ხოშტარიას ცნობა: „ჯერ კიდევ 1938 წელს გორაკის თავზე ჯგუფად იდგნენ ასწლოვანი მუხები, ხოლო მათ ახლოს ადგილობრივ მცხოვრებლებს ამოეთხარათ 2 მეტრამდე სიღრმის ორმო (ფართობით 6,5×4,5 მ), რომლის კედლებში ჩანდა მსხვილი, თლილი კვადრების წყობა. რამდენიმე ასეთი ქვათლილი იქვე ახლოს იყო ამოყრილი. შემდეგ წლებში არქეოლოგებს იქ დახვდათ მხოლოდ ერთი მუხა და დაცარიელებული ორმო, რადგან ის ქვები ამოიკრიფათ იქიდან“. ადგილობრივ მცხოვრებთა ცნობით, ქვის ზიდავა ამ უბნიდან სამწუხაროდ შემდეგ წლებშიც აქტიურად გრძელდებოდა...

ამ უბანზე ნინო ხოშტარიას ხელმძღვანელობით 1947-1952 და 1957-1963 წლებში ჩატარებულმა გათხრებმა, როგორც უკვე მოგახსენეთ, უაღრესად საინტერესო ძეგლები აღმოაჩინა. მაშინ აღმოჩნდა საშუალო საუკუნეებისა და გვიანანტიკური ხანის სამარხები, ელინისტური ხანის ქვით ნაგები საკულტო შენობები და კულტურული ფენები, ძვ. წ. IV—III საუკუნეების სამარხების სერია, ძვ. წ. VI—IV საუკუნეების ხის ნაგებობათა ნაშთები და კულტურული ფენები... მაგრამ ძველი ქალაქის ამ უბანზე ჯერ კიდევ რჩებოდა შეუსწავლელი ადგილები და 1970 წლიდან ექსპედიციამ ამ უბანზეც განაახლა სამუშაოები, რომელსაც ხელმძღვანელობდნენ რუსუდან ფუთურიძე და დარეჯან კაჭარავა.

მე არ გავაგრძელებ სიტყვას ამ უბანზე აღმოჩენილი მრავალი საინტერესო ძეგლის შესახებ (საშუალო საუკუნეების ქვევრების გამოსაწვავი ქურა, რომაული ხანის მონეტები, ელინისტური და ადრეანტიკური ხანის კერამიკა და თიხის ქანდაკებები). მხოლოდ ზოგიერთი იმ აღმოჩენის შესახებ მოგახსენებთ, რომელთა მნიშვნელობა სრულიად განსაკუთრებულია ძველი ვანისა და საერთოდ კოლხეთის ისტორიის თვალსაზრისით.



ელინისტური ხანის არქეოლოგიური მასალებიდან საგან-
გებოდაა აღსანიშნავი თიხის ტვიფარი ჰერაკლეს გამოსახუ-
ლებით, რომელიც თითქოს იმეორებს იმ სახეს, რომელიც
უფრო ადრე ვანშივე აღმოჩენილ ბრინჯაოს ქანდაკებაზეა
წარმოდგენილი: ბერძენ გმირს მარჯვენა ხელში ვაშლები
უკავია, ხოლო მარცხენაში — კეტი. ე. ი. ჰერაკლე გამოსახუ-
ლია ბერძნული მითოლოგიის თანახმად ჰესპერიდების ბაღში
ჩადენილი გმირობისას. ვანში ადრევე აღმოჩენილია კიდევ
ერთი ოქროს ბალთა, რომელზედაც ნემეურ ლომთან შებრ-
ძოლებული ჰერაკლეა გამოსახული. და ახლა კი ტვიფარის
აღმოჩენამ მიგვანიშნა, რომ ჰერაკლეს გამოსახულებებს ვან-
შიც ამზადებდნენ. ეს მოსაზრება დაგვიდასტურა ნაქალაქა-
რის მახლობლად საყანჩიას ველზე ნაპოვნმა თიხის ყალიბმა,
რომელიც აგრეთვე ჰერაკლეს გამოსახულების დასამზადებ-
ლადაა განკუთვნილი.

მაგრამ, ბუნებრივია ვიკითხოთ, რით აიხსნება ბერძნული
მითოლოგიის გმირის ჰერაკლეს ასეთი პოპულარობა? პასუხს
ამ კითხვაზე ვპოულობთ ცნობილი ბერძენი მწერლის დუ-
რისის (ძვ. წ. 340-275 წწ) ერთ, მაგრამ მრავალმხრივ სა-
ინტერესო ცნობაში — „კავკასიის მცხოვრებნი მხოლოდ
ზევსსა და ათენას არ სწირავენ მსხვერპლს, ვინაიდან ისინი
აყვნენ პრომეთეს დასჯის მიზეზნი, ჰერაკლეს კი განსაკუთ-
რებულად სცემენ თაყვანს იმის გამო, რომ მან ისრით გან-
გმირა არწივი პრომეთეს გულ-ღვიძლს რომ უკორტნავდა...“
ასე რომ, კავკასიის მცხოვრებნი თაყვანს ცემდნენ პრომე-
თეს, რომელმაც ღმერთებს, ადამიანებისათვის მოსტაცა ცეცხ-
ლი და ამისთვის მკაცრად დაისაჯა. როგორც ცნობილია, ქარ-
თულ ფოლკლორში ფართოდაა გავრცელებული თქმულება
ადგილობრივი გმირის ამირანის შესახებ, რომელიც პრომეთეს
ორეულია. და გასაგებია, რომ ბერძენი გმირი ჰერაკლე, რო-
მელმაც ტანჯვა-წამებისაგან იხსნა ამირანი — პრომეთე გახდა
ადგილობრივი ხალხების თაყვანისცემის საგანი. აი ასე საოც-
რად დადასტურდა არქეოლოგიური აღმოჩენებით ერთი შე-
ხედვით ლეგენდარული ხასიათის ცნობა ძველი ბერძენი აუ-
ტორისა...

ახლა კი სხვა აღმოჩენების შესახებ.



პირველი რიგის ამოცანად ჩვენ ამ უბნის ყველაზე მაღალი ადგილის ადრევე აღმოჩენილი „კიბისა“ და მისი ფუნქციის შესწავლა დავეგეგმეთ. საქმე იმაში გახლავთ, რომ ეს ნაკვეთი რომლის ახლა მხოლოდ 7 საფეხურია გადარჩენილი, ზოგის ამ ნაწილია და საერთოდ ნაქალაქარის ნამდვილ ნმგენებას წარმოადგენს. მაგრამ მისი დანიშნულება საკმაოდ გაუგებარი იყო. ქალბატონ ნინო ხოშტარის იგი ტაძარში ასასვლელ კიბედ მიაჩნდა, ამ სტრიქონების ავტორს (და ზოგიერთ სხვას) კი — ტაძრის წინ აღმართულ საკურთხევლად. კიბეებისა და მის დასავლეთით მდებარე ფართობის ხელმეორედ საგულდაგულო პრეპარაციამ და ნინო ხოშტარის არქივში დაცული უაღრესად ზუსტი მეცნიერული დოკუმენტაციის შესწავლამ თვალნათლივ გვიჩვენა, რომ არცერთი ზემოთდასახელებული ვარაუდი სწორი არ აღმოჩნდა. ამჯერად ზუსტად დადგინდა, რომ კიბეები და მისი სწორკუთხა მოედანი მიშენებული იყო ქვათლილებით მოგებულ სწორკუთხა ბაქანზე, რომლის სიგანე (ჩრდილოეთიდან სამხრეთისაკენ) 15,6 მეტრია, ხოლო სიგრძე — 11,2 მეტრი. ამ სწორკუთხა ბაქნის არსებობა დადასტურდა კლდოვან დედაქანში ამოკვეთილი სწორკუთხა ბუდეებით, რომლებიც ქვათლილების ჩასადგმელად იყო განკუთვნილი. ზოგიერთ ბუდეში ასეთი ქვათლილების 2 და 3 რიგიც კი დავადასტურეთ. ამრიგად ამჟერა ვახდა, რომ კიბე და ბაქანი ერთი მთლიანი ნაგებობაა — ე. წ. მონუმენტური საკურთხეველი, რომელზეც მთავარი ქურუმის მსხვერპლშეწირვის საზეიმო რიტუალს ასრულებდა. ამ ტიპის მონუმენტური საკურთხეველები მცირე აზიაშიცაა აღმოჩენილი, მაგრამ ერთი არსებითი განსხვავებით. იქ საკურთხეველებს ასასვლელი კიბე დასავლეთი მხრიდან აქვთ, ვანისას კი — აღმოსავლეთიდან! ამჯერად ამ კიბის 7 საფეხურია გადარჩენილი, მაგრამ თავის დროზე ქალბატონ ნინოს 8 საფეხური დაუდასტურებია და ეს მის არქივში დაცული გრაფიკული და ფოტოდოკუმენტაციიდანაც შესანიშნავად ჩანს. შეიძლებოდა გვეფიქრა, რომ თავის დროზე კიბეს ჰქონდა კიდევ ერთი — მეცხრე საფეხური, რამდენადაც გავრცელებული წარმოდგენების შესაბამისად, კიბეებზე ასვლა მარჯვენა ფეხით იწყებოდა და ზედა საფეხურზეც მარბ. ო. ლორთქიფანიძე

ჯვეხათი ასვლა იყო აუცილებელი, რაც გამაღწეველია და ღმერთების კეთილი ნების მომასწავებლად იყო მიჩნეული.

მონუმენტური საკურთხეველი ძვ. წ. III საუკუნეს დასასრულსაა აგებული და როგორც გამოირკვეა, აქვე უნდა იყოს ძველ საკულტო ადგილზე. აქ დადასტურდა კლდოვან დედაქანში ამოკვეთილი სარიტუალო არხები, რომელთაგან ერთი საკმაოდ გრძელი მაღაროსებური ნიშითაა დამთავრებული. ეს არხები უთუოდ მიწისქვეშა ღვთაებების კულტთან იყო დაკავშირებული, ხელოვნური გამოქვაბული კი საიდუმლო მისტერიებისა და მსხვერპლშეწირვის რიტუალისათვის იყო განკუთვნილი. აქ არ შეიძლება კიდევ ერთხელ არ გავიხსენოთ, ძველქართულ მითოლოგიასა და ფოლკლორში შემონახული მთელი ციკლი თქმულებებისა კლდის კულტისა და გამოქვაბულებში მოხიზადრე ღვთაებათა შესახებ. ასე რომ, არქეოლოგიაც ადასტურებს ამ თქმულებათა სიძველეს და ქართული ფოლკლორის უაღრესად ღრმა ფესვებს. ეს სარიტუალო არხები ფუნქციონირებდნენ ძვ. წ. VI—IV საუკუნეებში, შემდეგ ისინი თიხამიწით საგულდაგულოდ ამოუვსიათ და ამ ადგილზე შემოაღწერილი ქვის მონუმენტური საკურთხეველი აღუმართავთ.

კლდოვან დედაქანში ამოკვეთილმა სარიტუალო არხებმა თავის მხრივ სხვა საინტერესო აღმოჩენამდე მიგვიყვანა. ესაა დღემდე უცნობი ტაძის ხით ნაგები ტაძარი — სამლოცველო ძვ. წ. V საუკუნისა, რომელიც ზედა ტერასის შუა ნაწილში ყოფილა აღმართული.

ხის შენობა თავის ღრობზე თიხით ყოფილა შელესილი და იგი ძლიერი ხანძრისაგან დაღუპულა. ამიტომაც მთელი ფართობი დაფარული იყო ცეცხლისაგან გამომწვარი და ძლიერ გაწითლებული თიხის ბატქაშებით, რომელთაც თვალნათლივ ეტყობოდათ ხის ფიცრებისა და წნულის ანაბეჭდები.

ეს ტაძარი-სამლოცველო თავისი გეგმით რუსული „პა“-ს მოყვანილობისაა. საკმაოდ საინტერესოა მისი მშენებლობის ტექნიკა. ჩრდილოეთი და სამხრეთი კედლების სიგანე ორ მეტრამდე აღწევს და შემდეგნაირადაა ნაგები: კედლების გარე და შიდა ნაწილები გრძივი ხის ძელებითაა შექმნილი,

მათ შორის სივრცე კი ასევე ხის განივი ძელებითაა დატან-
რული და შემდეგ თიხითა და რიყის ქვებით ამოვსებული.
დასავლეთი ნაწილი კი წარმოადგენდა დახურულ კორიდორს.
რომლის კედლები რამდენაღმე განსხვავებული წესითაა ამოყ-
ვანილი: დაახლოებით 20 მეტრის სიგრძეზე კლდოვან დედა-
ქანში ამოკვეთილი სწორკუთხა ფოსობის ორი ერთმანეთის
პარალელური რიგია (5 მეტრი სიგრძისა). სწორკუთხა ფო-
სობებში ჩადგმული აღმოჩნდა ხის გრძივად ჩადგმული მოკ-
ლე ძელები, რომლებიც თავისებური ბალიშის ფუნქციას ას-
რულებდნენ. ხის ბალიშზე კი ჯარგვალის წესით ყოფილა ამოყ-
ვანილი განივად დაწყობილი ფიცრები, რომლებიც ქმნიდნენ
დახურული კორიდორის გარე და შიდა კედლებს. ამრიგად,
რუსული „ბ“-ს მაგვარი შიდა ეზო, რომელიც აღმოსავლეთი-
თაა ღია, წარმოადგენდა ღია ცის ქვეშ სალოცავსა და სარ-
ტულო მოედანს. დახურული კორიდორი კი შესაწირავი-
სათვის იყო უთუოდ განკუთვნილი. აქ მრავლად აღმოჩნდა
კოლხური თიხის ჭურჭელი და აგრეთვე რამდენიმე ფრაგ-
მენტი ბერძნული მოხატული კერამიკისა.

ეს ტაძარ-სამლოცველო ძვ. წ. IV საუკუნის შუა ხანებში
ჩანს გადამწვარი და დანგრეული. მომდევნო ხანაში კი აქ და-
ბის აღმოსავლეთით მდებარე ფართობზე სამარხები გაუმარ-
თავთ. მათი ერთი ნაწილი, როგორც მოგახსენეთ, ჯერ კიდევ
ნახო ხოშტარიამ აღმოაჩინა. (რამდენიმე სამარხი, თუმც საკ-
მოდ დაზიანებული და დანგრეული, ჩვენც ვიპოვეთ). მათგან
ერთია საგანგებოდ აღსანიშნავი...

ზედა ტერასის (ე. ი. ბორცვის წვერის) სამხრეთ ფერდზე
გათხრების შედეგად ძვ. წ. II—I საუკუნის გალავნის კედ-
ლები გამოვლინდა და სწორედ ამ კედლების საძირკვლის შეს-
წავლისას აღმოჩნდა ნაშთი სამარხისა, რომელსაც, როგორც
ჩანს, გალავნის კედლების მშენებლობისას წასწყდომიან და
თითქმის მთლიანად გაუძარცვავთ და დაუნგრევიათ. მაინც
გადარჩა ოქროს დიდებული ყელსაბამი — წნული ძეწკვი,
რომელიც რქოსანი ლომის თავის სკულპტურული გამოსახუ-
ლებებითაა დამშვენებული. იქვე აღმოჩნდა შავიზღვისპი-
რეთში საკმაოდ იშვიათი, ხოლო კოლხეთში ჯერჯერობით
ერთადერთი ოქროს მონეტა, რომელიც სიცილიის ქ. სირაკუ-

ზის მმართველის იერონის მიერაა მოჭრილი ძვ. წ. III ს-ის დასაწყისში. ადვილი წარმოსადგენია, თუ რაოდენ მდიდრული უნდა ყოფილიყო ეს სამარხი, უფრო სწორედ, ყოველწლიური სამარხი, რადგან მისი დამატებითი ნაწილი ხელუხლებელი აღმოჩნდა: აქ დაკრძალული იყვნენ ოთხი ცხენი და 7 ადამიანი, როგორც ჩანს წარჩინებული პირის მსახურნი. მართლაც რომ მაღალი რანგის პირი უნდა ყოფილიყო აქ დაკრძალული, თუ მას „იმ ქვეყნად“ მოსამსახურებლად გაატანეს 4 ცხენი და 7 მსახური. შეგახსენებთ, რომ წარჩინებულ მხედართმთავარს დედატოსს მხოლოდ ორი მსახური ახლდა!

ძვ. წ. IV—III საუკუნეების სამარხთა აღმოჩენებით ცხადი გახდა, რომ ამ დროს ზედა ტერასის აღმოსავლეთი ნაწილი მდიდრული სამაროვნის ზონას წარმოადგენს. ამიტომაც ჩვენ რამდენადმე აღმოსავლეთით გადავინაცვლეთ და 1980 წლიდან შევეუდექით კიდევ ერთი ახალი (ნინო ახვლედიანის ნავენახარის) მონაკვეთის შესწავლას. ამ უბანზე სამუშაოების ზელმძღვანელობა ისტ. მეცნ. კანდიდატს დარეჯან კაჭარავას დაევალა. უალრესად საინტერესო აღმოჩნდა ძველი ქალაქის ეს მონაკვეთიც.

გათხრების შედეგად აქ რამდენიმე ეპოქის დანაშრევები გამოვლინდა. ჯერ კიდევ ძვ. წ. VI—V საუკუნეებში აქ კლდოვან დედაქანში საკმაოდ დიდი ზომის (დაახლოებით 11 მ. სიგანისა და 1 მ სიმაღლის) ნახევარწრიული ორმო ამოუკვეთიათ. ძნელი სათქმელია ახლა, რა ფუნქცია ჰქონდა მას. ალბათ მაინც სარიტუალო დანიშნულებისა იყო იგი... უფრო გვიან ძვ. წ. IV—III საუკუნეებში აქ ქვის შენობა გაუმართავთ, რომელზედაც ძვ. წ. II—I საუკუნეებში ახალი კედლები დაუშენებიათ... ეს ყველაფერი ჯერ კიდევ შესწავლის პროცესშია და ამიტომაც ახლა აღარ გავაგრძელებ მათ შესახებ დაწვრილებით საუბარს...

ნახევარწრიული ქვაბულის ჩრდილოეთ კიდეზე კი აღმოჩნდა ძვ. წ. III საუკუნის კიდევ ერთი მდიდრული სამარხი. მისი ორმოც კლდოვან დედაქანშია ამოკვეთილი. სარკოფაგი, როგორც ჩანს, ხისა იყო და სხვადასხვა ზომის რკინის ლურსმნებით შეკრული. სამარხი რამდენადმე დაზიანებული იყო მერმინდელ მშენებლობებთან დაკავშირებულ მიწის სამუ-



შოებით, მაგრამ მაინც საკმაოდ მრავალფეროვანი და მრავალფეროვანი რელი ინვენტარის შემცველი. განსვენებულის ძვლებზე დაწერილი ჩენილი არაა, მაგრამ ინვენტარის განლაგების მიხედვით (კერძოდ, რამდენიმე წყვილი სამაჯურის ხსვადასხვა ადგილებში აღმოჩენით) უნდა ვივარაუდოთ, რომ აქ ორი მიცვალებული მაინც იყო ჩასვენებული. ერთ-ერთი მათგანი უთუოდ მამაკაცი იყო, რაზედაც მიუთითებს რკინის აბჯრისა და იარაღის ფრაგმენტების აღმოჩენა. სამარხის ერთ ნაწილში ცხენის აკაზმულობის ნაწილები აღმოჩნდა. მათ შორის მასიური ბრინჯაოს ლაგამი, ავშარის გასაწყობი ვერცხლის ბალთები, ზენური ხვიებით მორთული ბრინჯაოს შუბლის საფარი და ვერცხლის ნახევარმთვარისებური საკიდი, რომელიც მორთულია ნახევარმთვარისა და ვარდულების გრავირებული გამოსახულებებით ელექტრუმის ფოლგით რომაა დაფარული.

საკმაოდ მრავალფეროვანია აქ აღმოჩენილი სამკაულებიც: ოქროს დიდებული საყურეები (ჭვირული და სფეროსებურ ბურთულეებიანი), ტახისა და ფსკუნჯის გამოსახულებიანი ფირფიტები (ტანისამოსზე დასაკერებლად რომ იყო განკუთვნილი), ადამიანის სახის გამოსახულებიანი საკიდები — ყელსაბამის შემადგენელი ნაწილები. აქვე იყო წარმოდგენილი ვერცხლისა და ბრინჯაოს საკისრე რკალები (ე. წ. ხატის უღელი) და სამაჯურები, ნაირსახოვანი ქვისა და ფერადი მინის მძივები... მაგრამ ერთია მაინც საგანგებოდ აღსანიშნავი. ორ სამაჯურს შორის ერთმანეთზე მიწყობილი ვერცხლის 80 მონეტა! აშკარა იყო, რომ ეს მონეტები ტყავისა თუ ქსოვილის ქისაში იყო თავის დროზე მოთავსებული და ისინი ხელთ ეპყრა მიცვალებულს (სამაჯურებია ამის მოწმობა!). ასეთი რაოდენობით მონეტების აღმოჩენა ერთადერთ სამარხში იშვიათი შემთხვევაა და არა მხოლოდ საქართველოს არქეოლოგიაში! ოთხმოცივე მონეტა კოლხურია ე. წ. კოლხური თეთრის წვრილი ნომინალი — ტრიობოლი, რომლის ერთ მხარეს ქალღმერთის თავია გამოსახული, ხოლო მეორეზე — ხარისა.

საინტერესო და მოულოდნელი აღმოჩენების სერია ამ უბანზე ზემოხსენებულით როდი დამთავრებულა. 1981 წელს აქ კიდევ ორი „სამარხი“ ვიპოვეთ — ამჯერად ბრინჯაოს ქან-



დაკეებისა. ორივე კლდოვან დედაქანშია ჩამოყალიბებული. მათგან დალმა და როგორც ჩანს ოქრომკედლით მოჭრილი სუფთარაზი გახვეული. ერთი ქანდაკება კაცისაა (18 სმ სიმაღლისა), მეორე კი ქალისა (15 სმ). ორივე ქანდაკებას ახლავს ოქროსამკაულები: თავსაბურავი, საყურეები, ხატის უღელი და სამაჯურები. გავახსენდებათ ალბათ, რომ ასევე იყო მორთული „რკინის კაცი“, ნინო ხოშტარიამ რომ აღმოაჩინა ჯერ კიდევ 1947 წელს.

კიდევ ერთი ბაძარი

კარიბჭიდან სამხრეთით 100-ოდე მეტრის დაცილებით რევანზ ჩიტორელიძის საკარმიდამო ნაკვეთია. უკვე კარგა ხანია ეს მიდამო ჩვენს ყურადღებას იქცევდა: ზოგიერთ ადგილებში მიწის ზედაპირზევე ჩანდა ალიზის დამწვარი მასის ფრაგმენტები, აქა-იქ მიმოზნეული სწორკუთხა ქვათილები და არქიტექტურული დეტალები (ზოგიერთი მათგანი სასიმიხდის და საქათმის შესადგმელად განკუთვნილ ხიმინჯებშიც კი იყო გამოყენებული), ჭურჭლისა და კრამიტის ნატეხები. ჯერ კიდევ 1960—1961 წლებში ნინო ხოშტარიამ თეიმურაზ მიქელაძესა და მე ამ ადგილების დაზვერვები დაგვაგვალა და შემდეგ ამ ნაკვეთის ჩრდილოეთით მდებარე სიმიხდის ყანაში, რომელიც ოთარ ახვლედიანს ეკუთვნოდა, რამდენიმე სადაზვერვო თხრილიც გავავლეთ. მაშინ აღმოჩნდა ძვ. წ. VI—V საუკუნეების (და უფრო ადრინდელი) კერამიკის შემცველი კულტურული ფენები, ძვ. წ. III—I საუკუნეების კედლები და არქიტექტურული დეტალები (ქვის სვეტების ნაწილები). სავსებით აშკარა იყო, რომ ეს მხოლოდ განაპირა ნაწილია რაღაც დიდი კომპლექსისა, რომელიც ძირითადად სწორედ რევანზ ჩიტორელიძის ნაკვეთში იყო საძიებელი. ნაკვეთის პატრონმაც არქეოლოგების თხოვნა დააკმაყოფილა და 1971 წლიდან თანდათანობით შევუდექით ჩვენთვის აგრე საინტერესო ფართობის შესწავლას. ბუნებრივია ხეხილ-ნარგავებმა და ვენახმაც ახალ ადგილზე გადაინაცვლა, შემდეგ კი აქ იმდენად საყურადღებო ძეგლები



აღმოჩნდა, რომ რაიონის ხელმძღვანელობამ რევაზ ჩუბინაშვილი
 ლიძის ოჯახს ახალი სამოსახლო ნაკვეთი გამოუყო და ჩუბინაშვილს
 არქეოლოგიური გათხრებისათვის ფართო ასპარეზი გაგვიჩნ-
 და. უკვე შესწავლილია 800 კვადრატულ მეტრამდე ფართო-
 ბი და სამუშაოები აქ ამ უბანზე ახლაც გრძელდება ისტ.
 მეცნ. კანდიდატის ნანა მათიაშვილის ხელმძღვანელობით.

წინასწარ უნდა შევნიშნო, რომ უაღრესად დიდი და
 შრომატევადი სამუშაო ჩატარდა აქ, ვიდრე არქიტექტურულ
 კომპლექსს მივალწევდით. კულტურული ფენის სიმძლავრე აქ
 ამ ადგილებში ზოგან 4 და 5 მეტრს აღემატებოდა. ამასთან
 კულტურული ფენები მრავლად შეიცავდა კერამიკისა და
 არქიტექტურულ ფრაგმენტებს. ამიტომაც ბუნებრივია მთელი
 სამუშაო მეტწილად პრეპარაციით (ე. ი. დანებითა და ფუნ-
 ჯების მეშვეობით წმენდით) ჩატარდა. და აი... გამოჩნდა
 დიდ ფართობზე გავრცელებული ცეცხლისაგან გაწითლე-
 ბული და ამორფულ მასად ქცეული ალიზის მასა. გულმოდ-
 გიხე პრეპარაციის შედეგად შესაძლებელი გახდა ამორფულ
 მასაში ალიზის კედლების გამორჩევა და მით მთელი ნა-
 გებობის კონტურის შემოფარგვლა. შედეგად აღმოჩნდა გრან-
 დიოზული საკულტო-სატაძრო კომპლექსი ძვ. წ. II—I
 საუკუნეებისა, რომელიც ვანის ნაქალაქარზე სადღეისოდ
 გამოვლენილ ძეგლთა შორის ერთ-ერთი ყველაზე უფრო
 მონუმენტურია და შთაბეჭდავი, ამავე დროს მრავალმხრივ
 ჯერ კიდევ იღუმალებით მოცული...

ამ ნაკვეთზე ჯერჯერობით გამოვლენილი ერთიანი არქი-
 ტექტურული კომპლექსის შემადგენელი ნაწილებია კოშკი-
 სებური ნაგებობა, სამსხვერპლო მოედანი, ხუთსაფეხურიანი
 კიბე (ალბათ ხის სამსხვერპლოზე ამავალი), ე. წ. „სვეტები“
 ანი დარბაზი“ და „შესაწირავისათვის განკუთვნილი დარბა-
 ზი.

კოშკისებური ნაგებობა სამწუხაროდ ძალზე დაზარაუ-
 ლია. მთლიანად მორღვეულია ბისი ჩრდილოეთი ნაწილი (ამ
 ადგილას სახლის პატრონებს მარანი ჰქონდათ გამართული).
 სამაგიეროდ მთლიანად შემორჩენილია (თითქმის 4 მეტრ
 სიმაღლეზე) სამხრეთი საფასადო ქვის კედელი, რომელზე-
 დაც შემდეგ ალიზის კედელი იქნებოდა აღმართული. საფა-



სადო ნაწილი მშვენივრად გათლილი დამუშავებული სწორ-
კუთხა ქვათილებითაა ამოყვანილი და როგორც მისივე
ლი ქალაქის სხვა ნაგებობანიც, მშრალად — ე. ი. ყოველგვარი
დამაკავშირებელი ხსნარის გარეშეა აშენებული. კოშკისებუ-
რი ნაგებობის დანიშნულების შესახებ ძნელია რაიმეს გადაჭ-
რით თქმა, თუმც ზოგიერთი ვარაუდის გამოთქმა მაინცაა შე-
საძლებელი (მაგრამ ამის შესახებ შემდეგ მოგახსენებთ).

კოშკისებური ნაგებობის ძირში ღია მოედანზე სამსხვერ-
პლოა გამართული (მისი გათხრაც არაა ჯერ დასრულებული).
ამ მოედანზე მრავლად აღმოჩნდა შენაწირი ქურჭელი —
მეტწილად კოლხური ქვევრები და ამფორები, დოქები,
ქოთნები და ლანგრები, აგრეთვე (შედარებით ადგილობრივ-
თან უფრო მცირე რაოდენობით) ბერძნული ამფორები,
მცირეაზიული წითელკანიანი ლანგრები, ხმელთაშუაზღვის-
პირეთის სხვადასხვა ცენტრებში დამზადებული რელიეფური
გამოსახულებებით შემკული თასები. აქვეა ნაპოვნი ადგი-
ლობრივი თიხისაგან დამზადებული და გამოშვარი ქანდა-
კება გრძელ სამოსელში გამოწყობილი მამაკაცისა (იქნებ
ქურუმისა?), რომელსაც ხელში სიუხვის ყანწი უკავია (ქან-
დაკებას თავი მოტეხილი აქვს). საგანგებოდ უნდა აღინიშნოს
სამსხვერპლო მოედანზე რქოსანი და წვრილფეხა საქონლის,
აგრეთვე ფრინველის ძვლების სიმრავლე. აქ ჯიხვის რქე-
ბიცაა ნაპოვნი. გათხრის პროცესში დადგინდა, რომ სამ-
სხვერპლო მოედანზე შენაწირავს დროდადრო თიხით გა-
დალესავდნენ ხოლმე და მით ქმნიდნენ ახალ ბაქანს მსხვერპლ-
შეწირვის რიტუალისათვის. როგორ ჰგავს ჩვენს მიერ აქ
დაფიქსირებული სურათი ქართული მთიანეთის ეთნოგრაფიულ
ყოფაში დადასტურებულ „ხატობას“, რომელიც, თუმც ქრის-
ტიანული ეპოქისაა, მაგრამ წარმართული კულტურის არა
ერთი ელემენტი აქვს მძლავრად შემონახული!

კოშკისებური ნაგებობა უკავშირდება სწორკუთხა შენო-
ბას, რომელიც ორ დარბაზადაა ყრუ კედლით გაყოფილი.
ქვის საძირკველი კარგად დამუშავებული რუსტირებული
სწორკუთხა ქვათილებითაა ორ და სამ რიგად ამოყვანილი.
ამასთან რუსტირებული ქვათილები ინტერიერშიცაა გამო-
ყენებული. ქვის წყობაზე შემორჩენილია ბუნარევი ალიზით




(52×52 სმ; 52×26 სმ) აგებული კედლებიც. რუსტიკული ქვათილები, რომლებიც კედლის გარე და შიდა ჭიქვების ქმნიან, კლდოვან დედაქანში ამოკვეთილ ბუდეებშია ჩაშენებული, რაც განსაკუთრებულ სიმტკიცეს ანიჭებდა ნაგებობის საძირკველს. მთელს შენობაში, გადმონგრეული და ამორფულ მასად ქცეული ალიზის ქვეშ ყველგან აღმოჩნდა ჩაქცეული სახურავის ნაშთები: ძლიერი ცეცხლისაგან დამწვარი ხის კოჭები და კრამიტები.

კრამიტისა და სახურავის ნაშთები დასავლეთი და სამხრეთი კედლების გასწვრივ გარეთაც აღმოჩნდა. ყურადღება მიიქცია სხვადასხვა ზომის რკინის ლურსმნების სიმრავლემ, აგრეთვე დანახშირებულმა ხის კოჭებმა პორიზონტალურად რომ იყო დალაგებული ქვის კედლების პარალელურად მათგან 2 მეტრის დაცილებით. ამან საფუძველი მოგვცა გვევარაუდნა აქ კრამიტით გადახურული კორიდორის არსებობა, ტაძრის სარიტუალო მსვლელობისათვის რომ იქნებოდა განკუთვნილი.

თვით სწორკუთხა ნაგებობა, როგორც მოგახსენეთ, ორ ნაწილადაა გაყოფილი. პირველს პირობით „სვეტებიანი დარბაზი“ ვუწოდეთ. რადგან მის შიგნით ორი, რატომღაც ასიმეტრიულად განლაგებული ქვის სვეტის ძირი — ბაზა აღმოჩნდა, თითოეული 50 სმ-ის დიამეტრისა. თვით სვეტები გადარჩენილი არაა (უთუოდ ხის იყო და იმიტომ).

„სვეტებიანი დარბაზი“ სწორკუთხაა (9,2×8,5 მ) და მას სამი შესასვლელი აქვს. დასავლეთი შესასვლელი 3,8 მეტრი სიგანისაა და დიდი ზომის ქვიშაქვის სწორკუთხა ქვათილითაა მოგებული. ჩრდილოეთი შესასვლელი 2 მეტრი სიგანისაა, ხოლო სამხრეთ-აღმოსავლეთი — 3 მ. აქაც ზღურბლი კარგად დამუშავებული ქვათილებითაა მოგებული და მისკენ გარე მხრიდან ასასვლელად კიბეებია გამართული.

ამ დარბაზის იატაკი თიხატეხილია; ამასთან ერთად კლდოვან დედაქანში საგანგებოდ ამოკვეთილი „არხია“, რომელიც ქვის ფილებითაა მოგებული. ამ არხის ერთი ნაწილი დასავლეთ შესასვლელთან ახლოს კედელში საგანგებოდ დატანებულ ფოსოში გამოდის და დასავლეთ კედლის გასწვრივ მიემართება ხევისაკენ. არხის მეორე ბოლო კი მიმარ-



თულია აღმოსავლეთ კედლისკენ, სადაც უშუალოდ კედლის შიდა ძირთან კვლავან დედაქანში ამოკვეთილი სწორკუთხედიანი ორმო, რომელიც თავის დროზე ხის ფიცრებით იქნებოდა გადახურული. ამ ვარაუდის საფუძველს გათხრების პროცესში დაფიქსირებული ხის ძელების ანაბეჭდები გვაძლევს. არხი აღმოსავლეთ კედლის გარეთაც გამოდის, მაგრამ ეს ნაწილი ჯერ შესწავლილი არაა. ძნელი სათქმელია ახლა თუ რა რიტუალი სრულდებოდა ამ არხის მეშვეობით?! „სვეტებიანი დარბაზის“ საკულტო ხასიათზე კი სავსებით აშკარად მიუთითებს აქ აღმოჩენილი ქვის საკურთხევლები. ერთი მათგანი ადგილობრივი ჯიშის ქვიშაქვის მონოლითადაა გამოკვეთილი და ზედა ნაწილში აქვს თასისებური ჩაღრმავება, რომელსაც ნათლად ეტყობა აქ ოდესღაც დანთებული ცეცხლის კვალი. საკურთხევლის ნაწილებს წარმოადგენს აგრეთვე ორი სწორკუთხა ფილა, რომელთაც ასევე ზედა ნაწილში თასისებური ჩაღრმავებები აქვთ. ადგილობრივი ქვიშაქვისგანაა დამზადებული მესამე საკურთხეველიც, რომელიც გარეგნულად როდინს მოგვაგონებს, ორივე მხრიდან ძაბრისებურადაა შეღრმავებული.

„სვეტებიანი დარბაზის“ სამხრეთ-დასავლეთით უშუალოდ კედელზე გარე მხრიდან მიშენებული აქვს ხუთსაფეხურიანი კიბე, რომელიც სწორკუთხა ქვათილებითაა შედგენილი. თითოეული საფეხურის სიგანე 1,9 მეტრია. ბაქანი, რომელზედაც კიბე აღიოდა გადარჩენილი არაა. გათხრების პროცესში დაფიქსირებული დანახშირებული ხის ძელები ვააფიქრებინებს, რომ აქ უნდა ყოფილიყო აღმართული ხის ნაგებობა, რომელიც რიტუალური მსხვერპლშეწირვისათვის იყო განკუთვნილი. ამასვე მოწმობს ღარი, რომელიც საგანგებოდაა კიბის საფეხურებზე ამოკვეთილი. ამ ღარში უთუოდ მსხვერპლად შეწირული ცხოველის სისხლი ან სხვა რამ სითხე მოედინება...

„სვეტებიანი დარბაზი“ ყრუ კედლითაა გამიჯნული მეორე, ასევე სწორკუთხა დარბაზისაგან. აქ გადმონგრეული ალიზის კედლებისა და ჩაქცეული სახურავის კრამიტის ფრაგმენტებს ქვეშ აღმოჩნდა 27 თიხის ჭურჭელი: 8 დიდი ზომის ჭკვერი, აგრეთვე დერგები, ამფორები და ქოთნები. ყველა



ისინი წითელკეციანია, ადგილობრივი წარმოებისა. ჭურჭელში სხვადასხვა ჯიშის მარცვლეულით იყო სავსე. ცნობები კოთა პალეობოტანიკოსის ზინაიდა იანუშევიჩის დასკვნით აქ „წარმოდგენილია 5 ჯიშის ფეტვი და ხორბალი, მათგან ორი ე. წ. იტალიური ჯიშისაა, ხოლო დანარჩენი ჩვეულებრივ ფართოდ გავრცელებულ სახეობას განეკუთვნება. ხორბლეული კი რამდენიმე სახეობის ნარევს წარმოადგენს, ძირითად ქართულ ენდემურ ჯიშს, რომელიც ფართოდაა წარმოდგენილი საქართველოში სხვა უფრო ადრეული ხანის ნამოსახლარებზეც“.

საფიქრებელია, რომ ამ დარბაზში, რაღაც მარცვლეულით სავსე ჭურჭელია აღმოჩენილი, რომელშიც ღვთაების სახელზე შესაწირი ინახება. ეს მოვლენაც მრავალ პარალელს პოულობს საქართველოს მთიანეთში, სადაც ამ ტიპის ნაგებობებს „ხატის ბეღელს“ უწოდებენ.

შემაღწერილი არქიტექტურული კომპლექსის სამხრეთით მდებარე ფართობის შესწავლამ კიდევ ერთ, მართლაც რომ გასაოცარ აღმოჩენამდე მიგვიყვანა.

ნაგებობის სამხრეთი კედლიდან 6-იოდ მეტრის დაცილებით, თითქმის ხევის პირას, კლდოვან დედაქანში ამოკვეთილია ორმო (ჯერ სხვა სახელი ვერ შეგვირქმევია მისთვის). მისი ზედა ნაწილი ოვალური მოყვანილობისაა, დაახლოებით 6 მეტრი სიგრძისა და 6,5 მეტრი სიგანისა. კლდოვანი დედაქანის ზედაპირიდან 4 მეტრის სიღრმეზე ორმო უკვე ნამდვილი კვადრატის ფორმას იღებს (მისი ზომებია 2x2 მ). ამ ორმოს გაწმენდა უაღრესად შრომატევადი სამუშაო აღმოჩნდა, მიწის ამოსაღებად სავანგებო ამწე მექანიზმების დადგმაც მოგვიხდა. ასე ჩავედით ჯერჯერობით 20 მეტრის (!) სიღრმეზე და დასასრული ჯერ კიდევ არ უჩანს. სამწუხაროდ, ვერაფერს, სრულიად ვერაფერს ვიტყვი ამ ორმოს დანიშნულებაზე, რომლის კლდოვან დედაქანში ამოსაკვეთად იმდროინდელი ტექნიკის პირობებში კოლოსალური შრომაა გაწეული. იქნებ ბოლომდე გათხრამ მოგვეცეს პასუხი ამ საოცარი ქმნილების დანიშნულების შესახებ, რაც აგრე გვალელებს ექსპედიციის წევრებსაც, სპეციალისტებსაც და ვანის ძველი ქალაქის მრავალრიცხოვან დამთვალიერებელს. ერთი რამაა



მხოლოდ ცხადი: ორმო ფუნქციონირებდა სატაძროს მსგავსად, რომელიც სთან ერთად. ამას უცილობლად მოწმობს მისი ფუნქციონირება, რომ ორმოში ჩაცვენილია ტაძრის კედლის ქვათილები და ალიზის ფრაგმენტები. ასე რომ, ორმო ამ გრანდიოზული სატაძროს კომპლექსის ორგანული შემადგენელი ნაწილია.

გათხრები ნაქალაქარის ამ უბანზე ჯერ არაა დასრულებული. ამიტომაცაა შეუძლებელი რაიმე ვარაუდის გადაჭრით გამოთქმა. ერთი რამაა უცილობელი: აქ საქმე გვაქვს ფუნქციონალური თვალსაზრისით უაღრესად რთულ საკულტო არქიტექტურულ კომპლექსთან. ვერაფერს ვიტყვი გადაჭრით იმის შესახებაც კი, თუ რომელი ღვთაების (თუ ღვთაებების) სახელზეა აგებული ეს ტაძარი. თუმცა გავბედავ და ძალზე წინასწარულად და ჰიპოტეტურად გამოვთქვამ ზოგიერთ მოსაზრებას ცალკეული არქეოლოგიური მონაპოვრის შესახებ. ასე მაგალითად, დიდ ინტერესს იწვევს როდინისებური ქვის ჭურჭელი, რომელიც შეიძლება სარიტუალო საკურთხეველად მივიჩნიოთ. საქმე იმაში გახლავთ, რომ მსგავსი ნივთები ძველი ირანის დედაქალაქში პერსეპოლისშიცაა აღმოჩენილი და მასზე ამოკვეთილი არამეული წარწერები მოწმობენ, რომ ამ ტიპის საკურთხეველები ცეცხლის კულტთან იყო დაკავშირებული. კიდევ მეტი, ცნობილი ამერიკელი არქეოლოგი ე. შმიდტი ვარაუდობს, რომ როდინისებურ ჭურჭელში მზადდებოდა მათრობელა სასმელი — ხაომა, რომელსაც რიტუალური მიზნით იყენებდნენ. ეს სასმელი მზადდებოდა წიწვოვანი მცენარის ეფედრას ტოტების ჭურჭელში დანაყვით და მიიღებოდა ალკოპოლოიდური ექსტრაქტი ეფედრინი. ამასთან დაკავშირებით, ძალზე საყურადღებოა, რომ ჩვენი არქიტექტურული კომპლექსის ერთ-ერთ დარბაზში აღმოჩნდა ფერფლის გროვა, რომელიც ქართველი ბოტანიკოსის პროფ. თ. კეხელის განსაზღვრით „შეიქმნა წიწვოვანი მცენარის დაწვის შედეგად“ (როგორც ჩანს შენობაში გამძვინვარებული ხანძრისაგან).


ცეცხლის კულტთან დაკავშირებით ისიცაა საინტერესო, რომ „სვეტებიან დარბაზში“ აღმოჩენილი მონოლითური საკურთხევლის თასისებურ ჩაღრმავებას აშკარად ეტყობა, რომ მასში ხანგრძლივად ენთო ცეცხლი. როგორც მოგახსენეთ,

ამ არქიტექტურული კომპლექსის ერთ-ერთი შთავარი შეზღვე-
გნელი ნაწილია კომპლექსური ნაგებობა, რომელიც თავისი
სიმაღლით უთუოდ საგრძნობლად აღემატებოდა დანარჩენებს
ორ დარბაზს. და აი, აქ არ შემოიძლია არ გავიხსენო ძველ-
მოსავლეთში (ყერძოდ ირანის ტერიტორიაზე) გავრცელებუ-
ლი კომპლექსური ნაგებობანი, რომელთაც ბევრი სპეციალის-
ტი (თუმც არა ყველა) წმინდა ცეცხლის ტაძრებად მიიჩნევს.
ჩვენთვის საინტერესო სატაძრო კომპლექსის ასეთსავე ას-
პექტში განხილვას არ უნდა ეწინააღმდეგებოდეს აქ დადას-
ტურებული რიტუალიც. შესაწირავის ხასიათი (ნაირსახოვა-
ნი მარცვლეული) და საღვთო ცხოველის სისხლისათვის და
საზედაშე ღვინისათვის განკუთვნილი არხი და სხვ. ცნობი-
ლია, რომ მარცვლეული და ღვინო ძველ აღმოსავლეთში დიდ
როლს ასრულებდა რიტუალში, რომელაც სრულდებოდა
მითრას — მზისა და სინათლის ღვთაების პატივსაცემად და
მკიდროდ იყო თავისი ხასიათით, ცეცხლის კულტთან დაკავ-
შირებული. დაბოლოს აქვე უნდა დავძინო, რომ მითრას კულ-
ტის გადმონაშთები საქართველოშიც კარგადაა ფიქსირებული.
გავიხსენოთ თუნდაც განსვენებული ქართველი ეთნოგრაფის
სერგი მაკალათიას ნაშრომი ჯეგე-მისარიონის კულტის შესახებ.

მაგრამ, კიდევ ერთხელ მინდა დაბეჯითებით გავიმეორო,
რომ ეს მხოლოდ ვარაუდებია. უფრო დამაჯერებლად საუბა-
რი ამ საკითხებზე ამ უაღრესად საინტერესო და მეცნიერული
თვალსაზრისით მრავალმხრივ მნიშვნელოვანი კომპლექსის
სრულად გათხრისა და შესწავლის შემდეგ იქნეს ეგებ შე-
საძლებელი.

დედატოსის სამარხის კვალდაკვალ

1969 წელს აღმოჩენილმა დედატოსის სამარხმა, როგორც
უკვე ითქვა, გვაუწყა ახალი ეტაპის დასაწყისი ძველი ქა-
ლქის ისტორიაში. მომდევნო წლებში ძვ. წ. IV — III საუ-
კუნეების სამარხები ზედა ტერასაზეც შევისწავლეთ და კიდევ
უფრო ცხადი გახდა, რომ ძვ. წ. IV საუკუნის მეორე



ნახევარი და III ს-ის პირველი ნახევარი ვანის ძველი ქალაქის განვითარებაში ცალკე ეტაპია, მრავალნაწილი მომენტს რომ შეიცავს. ამიტომაც ამ ეტაპის განვითარების გამოვლენა და არქეოლოგიური შესწავლა ვანის ძველი ქალაქის კვლევის პროგრამის ერთ-ერთ საშუარო ნაწილად იქცა. ამ მხრივ განსაკუთრებული მნიშვნელობისაა სულ უკანასკნელი წლების აღმოჩენები ცენტრალურ ტერასაზე, სადაც ადრე უპირატესად ელინისტური, ე. ი. ძვ. წ. III—II საუკუნეების ძეგლები იყო გამოვლენილი.

ცენტრალური ტერასის ჩრდ. აღმოსავლეთ ნაწილში, სადაც გათხრებს ისტ. მეცნ. კანდ. ვერა თოლორდავა ხელმძღვანელობს, 1978 წელს აღმოჩნდა საკმაოდ საინტერესო სამარხი, რომელიც თავისი აღნაგობის თვალსაზრისით საკმაოდ უჩვეულოდაც გამოიყურებოდა. სამარხი ორმო სწორკუთხა მოყვანილობისაა (2,9×2,6 მ) და, როგორც ეს საყოველთაოდაა ვანში დადასტურებული — ამოკვეთილია კლდოვან დედაქანში. მაგრამ თვით სამარხი შემოზღუდული იყო თიხით შელესილი ხის წნულით (სამარხის გამართვის ასეთი წესი პირველად კოლხეთში ფიქსირებული). ზემოდან სამარხი გადალესილი იყო ორმოდან ამოღებული თირით და გულმოდგინედ „შენიღებული“ (ისე, რომ მისი ზედაპირი, კლდოვანი დედაქანის — თირის შთაბეჭდილებას ტოვებდა). მიუხედავად ამისა, მაინც მოუხერხებიათ მისი გაძარცვა, ოღონდ უკვე ძველადვე. თუმც, უნდა ვიფიქროთ, რომ მძარცველებს მხოლოდ ოქროს სამკაულები მიუტაციათ, ინვენტარის დანარჩენი ნაწილი კი თითქმის ხელუხლებლად დაუტოვებიათ. ოქროს სამკაულთაგან გადარჩენილია ყელსაბამის ნაწილები, აგრეთვე ოქროს მონეტები, რომელთაგან ერთი ალექსანდრე მაკედონელის სტატერია, ხოლო მეორე — ფილიპე III-ისა. იქვეა ორი კოლხური თეთრიც. საკმაოდ მრავალფეროვანია ბრინჯაოს ნივთები: სურა, რომლის ყური წვეროსანი მამაკაცის თავის სკულპტურული გამოსახულებითაა დამშვენებული და ორყურიანი ლანგარი; სარკე და სტრიგილები (საგანგებო ლითონის საფხეკები, რომლითაც ატლებები ასპარეზობის შემდეგ ტანიდან ქვიშას იცილებდნენ). ლითონის ნივთთაგან მაინც ყველაზე უფრო შესანიშნავია 14 სმ სიგრძის ვერც-

ხლის კოვზი, რომლის ტარის ზედა ნაწილი დამშვენებულია
მაღალ რელიეფში რეალისტურად შესრულებული ხარის
ქანდაკებით, რომელსაც თითქოს მგელი (თუ ძაღლი) ეჭყუნებოდა
რებაო.

გ. ბ. ლ. ი. თ. ე. ჯ.

სამარხში აღმოჩენილი თიხის ქურჭლიდან აღსანიშნავია
კოლხური ამფორა, ცალყურა დოქები და სფეროსებურტანი-
ანი შავპრილა ქოთნები; იმპორტული (უფრო მცირეზიული)
თიხის თითისტარისებური სანელსაცხებლები და კოპწია
შავლაკიანი თასი, რომლის ზედა ნაწილში თეთრი საღებავით
გამოყვანილია სუროს ორნამენტი. ცნობილია, რომ ასეთი
თასები ათენში მზადდებოდა ძვ. წ. III ს-ის დასაწყისში.
საინტერესოა, რომ ამ თასის ნატეხები მთელ სამარხში იყო
მიმოფანტული და ისეთ შთაბეჭდილებას ქმნიდა, თითქოს
იგი რაღაც ჩვენთვის უცნობი რიტუალის შესაბამისად, საგან-
გებოდ დაუმსხვრევიათ და მისი ნაწილები მთელ სამარხში
მიმოუფანტავთ.

ამავე სამარხს უკავშირდება თითქოს 5 კოლხური ქვევრი,
რომელიც სამხრეთით უშუალოდ სამარხის კიდესთან აღმოჩ-
ნდა, ეს ფართობი მთლიანად როგორც ჩანს, შემორჩეული იყო
ხის ძელებით, რომელთა ნაშთები თვალნათლივ გამოვლინდა
და დაფიქსირდა კიდევ გათხრის პროცესში.

უკანასკნელ წლებში სამარხებს გარდა, ძვ. წ. IV—III სა-
უკუნეების კარგად დაცული ნაგებობანი და კულტურული ფე-
ნებიც გამოვლინდა ცენტრალური ტერასის აღმოსავლეთ ფერ-
დობზე (უბნის ხელშეღვენილი ისტ. მეცნ. კანდ. ანა ქყონია).

განსაკუთრებით შთამბეჭდავია ქვის მასივური კედლები,
რომელნიც ზოგან 6 მეტრის სიმაღლეზეა შემორჩენილი. ამ
კედლების ქვედა რიგი ქვიშა-ქვის ბრტყელი ფილებითაა
თიხის ხსნარზე ამოყვანილი. საკმაოდ თავისებურია ზედა ნა-
წილის კონსტრუქცია. იგი წარმოადგენდა, როგორც ჩანს, ხის
ძელებითა და ფიცრებით შეკრულ კარკასს, რომელიც შემდეგ
რიყის ქვებით იყო შევსებული. ძლიერი ხანძრისაგან, აქ რომ
გამძვინვარებულა სადღაც ძვ. წ. III ს-ში, მთლიანადაა დამწ-
ვარი ხის ნაწილები (თუმც მათი ნაშთები არაერთგზის იქნა
ფიქსირებული გათხრის პროცესში), რიყის ქვები და ქვიშა-

ქვის ბლოკები კი დახეთქილია და წიდისმაგვარ ამორეზულ მასადაა ქცეული.

აღწერილი კედლის აღმოსავლეთ ფასადთან მრავალი შენაწირი აღმოჩნდა. დადგინდა, რომ შეწვევლი იქნა ჩენები აქაც (ისევე როგორც ზოგიერთ სხვა უბანზე) დროდადრო თიხა-მიწით გადაილესებოდა. ამგვარად იქმნებოდა ახალი ზედაპირი მსხვერპლშეწირვის რიტუალის შესასრულებლად. ამ გზით შექმნილი კულტურული ფენის სისქე ზოგან 4 მეტრს აღწევს და ძვ. წ. IV საუკუნის მეორე ნახევრითა და III საუკუნის პირველი ნახევრით დათარიღებულ მრავალფეროვან მასალას შეიცავს. ასეთებია სხვადასხვა ცხოველთა და ფრინველთა ძვლები, როგორც ნაირსახოვანი კოლხური თიხის ჭურჭელი (ქვევრები, შავად გაპრიალებული და გომეტრიულსახოვანი ორნამენტით შემკული ღოჭები, ქოთნები, ჯამები, სარიტუალო საგნები), ასევე უცხოურიც (ამფორები, მოხატული და შავლაკიანი ჭურჭელი), რომელიც საბერძნეთის სხვადასხვა ცენტრებშია (ათენი, ქიოსი, თასოსი და სხვ.) დამზადებული და ჩვენში სავაჭრო ურთიერთობათა გზით მოხვედრილი. განსაკუთრებით მრავლადაა ნაპოვნი ოქროს, ქვისა და მინის მძივები, ვერცხლის მონეტები („კოლხური თეთრი“), სამკაულად გამოყენებული ბრინჯაოს საკიდები, რკინისა და ბრინჯაოს ისრისპირები... მაგრამ განსაკუთრებით საყურადღებოა და დიდმნიშვნელოვანი, იქვე ნაპოვნი ნამზადი — ოთხკუთხაგანიკვეთიანი მსხვილი ოქროს ღერო, რომლის ზედაპირს ნათლად ეტყობა იარაღის დარტყმის კვალი. აშკარაა, რომ იგი სხვადასხვა სამკაულის გასაკეთებლად იყო მომზადებული. ეს კიდევ ერთი თვალსაჩინო დადასტურებაა იმისა, რომ ვანის ნაქალაქარის გათხრებისას ნაპოვნი ოქროს ნივთები ადგილობრივად, სწორედ ძველ ვანში მზადდებოდა. დიდ ინტერესს იწვევს ასევე, მრავლად ნაპოვნი ძვლის იარაღები, რომელნიც ანა ჭყონიამ იმთავითვე, და, ჩემის აზრით, სავსებით მართებულად, ოქრომჭედლის ხელსაწყობად მიიჩნია.

ზემოაღწერილი კედლის დასავლეთით კი აღმოჩნდა ასევე ძვ. წ. IV—III საუკუნეების მეტად თავისებური და შეიძლება ითქვას — უნიკალურიც (არა მხოლოდ ვანისათვის!)

სამსხვერპლო. ესაა საკმაოდ ფართო, მთლიანად რიყის ქვე-
ბით მოკირწყლული სამსხვერპლო, რომელიც ასევე რიყის
ქვებით ნაგები კედლებით იყო შემოზღუდული. მოკირწყლული
ლულ მოედანზე კარგად შეიმჩნევა ოთხი მცირე ზომის ორმო,
რომელიც წმინდა სიოხის დასხმის რიტუალისათვის იყო გან-
კუთვნილი.

ამ უბანზე ძვ. წ. IV—III საუკუნეების გამოვლენა და
შესწავლა ამჟამადაც წიმდინარეობს.

თორმეტსაფეხურიანი საკურთხეველი და მისი განმსაცავი

1978 წლიდან კიდევ ერთი ახალი მონაკვეთის შესწავლა
დაიწყო ექსპედიციამ. ეს უბანი ცენტრალური ტერასის და-
სავლეთ ნაწილშია და აქ ვალიკო ახვლედიანს სიმინდის ყანა
ჰქონდა გაშენებული. მისივე ცნობით, მიწის დამუშავებისას
თურმე ქვათილები ჩნდებოდა ხშირად, ხოლო შუაგულში კი
არაფერი ხარობდა. ვინ იცოდა მაშინ რა საოცარ განცხ (მეც-
ნიერულსა თუ მხატვრულს) იფარავდა სიმინდის ყანა!

ამ უბანზე სამუშაოების ხელმძღვანელობა ისტ. მეცნ.
კანდიდატს მარინე ფირცხალავას დაევალა.

სამწლიანი მუშაობის შედეგად ამ უბანზე დადასტურდა
ორი სამშენებლო პერიოდი. პირველი — უფრო ძველი ძვ.
წ. III—II საუკუნეებით თარიღდება. მაშინ აქ მდგარა ნა-
ხევარწრიული ნაგებობა, რომლისაგანაც სწორკუთხა ქვათ-
ლილებისათვის კლდოვან დედაქანში ამოკვეთილი ბუდეებია
მხოლოდ გადარჩენილი. მათ მიხედვით შევძელით ამ უჩვე-
ულო ნაგებობის გეგმის აღდგენა. მოშორებით კი, მის სამ-
ხრეთ ნაწილში ორი მანამდე უცნობი ტიპის სამსხვერპლო აღ-
მოჩნდა.

ორივე სამსხვერპლო თითქმის ერთი ტიპისაა. ისინი
კლდოვან დედაქანში ამოკვეთილ სწორკუთხა ღრმა ორმო-
ებშია გამართული. ერთ-ერთი მათგანი (ზომით $1,10 \times 1,20$ მ)
შემდგენაირი კონსტრუქციისა. ორი სწორკუთხა ფილა, რო-
მელიც შუაგულში ნახევარწრიულადაა ამოკვეთილი, ერთმა-

ნეთთან შეერთებისას ქმნის ღრმულს. ასეთი ფილები საშრი-
გადაა დალაგებული, ისე რომ ღრმულის სიმაღლე 60 სმ-ს
აღწევს. თითქმის ისეთივე კონსტრუქციისაა გერმანულმა
პლოც (მისი ზომებია $1,60 \times 1,68$ მ), მხოლოდ იმ განსხვავე-
ბით, რომ ორმოს ფსკერზე დევს მასივური საგანგებოდ და-
მუშავებული ოვალური ფორმის მონოლითი, რომლის შუაგუ-
ლიც მრგვალადაა ამოკვეთილი.

ამ მონოლიტსაც თავის დროზე ორი ფილა (ისიც შუა ნა-
წილში ნახევარწრიულად ამოჭრილი) ფარავდა. მაგრამ ერთი
მათგანი წვეტიანი იარაღითაა გადმობრუნებული.

ორივე სამსხვერპლოს ღრმულებში აღმოჩნდა დამწვარ
რიყის ქვები, რომელიც რაღაც რიტუალის დროს იყო შე-
წირული... აქ ბუნებრივია გავიხსენოთ ჩვენი ეთნოგრაფე-
ბის მიერ საქართველოს მთიანეთში (კერძოდ, სვანეთში) აღ-
წერილი წესი რიყის ქვების შეწირვისა, რომელთაც სამ-
კურნალო მაგიურ თვისებას მიაწერდნენ...

ძვ. წ. II საუკუნის მეორე ნახევარში ამავე ფართობზე
ახალი ნაგებობები აღუმართავთ. საამისოდ მთელი ფართობი
მოუსუფთავებიათ, დანგრეული (ალბათ შემოსეული მტრის
მიერ) სამსხვერპლოები საგულდაგულოდ შეუესიათ ქვებით,
შემდეგ დიდი მოედანი თიხის მკვრივი ფენით დაუფარავთ
და ასე ამგვარად მოუმზადებიათ სამშენებლო მოედანი, ახა-
ლი, ამჯერად უკვე სრულიად განსხვავებული ტიპის საკურთ-
ხევის ასაშენებლად.

ეს საკურთხეველიც საკმაოდ ორიგინალურია და შეიძლე-
ბა ითქვას — უნიკალურიც. რამდენადაც მსგავსი არსად, არც
საქართველოს ფარგლებს გარეთ, სპეციალურ სამეცნიერო
ლიტერატურაში აღწერილი არაა. იგი ორი ნაწილისაგან შედ-
გენილი რთული არქიტექტურული კომპლექსია, რომელიც
აგებულია შესანიშნავად გათლილი და ერთმანეთთან კარ-
გად მიჯრილი ქვის ბლოკებით. თორმეტ საფეხურს (მათგან
ქვედა ექვსი სწორკუთხაა, ხოლო დანარჩენი ექვსი ნახევარ-
წრიული) სამხრეთი მხრიდან ავყავართ ნახევარწრიულ მო-
ედანზე, რომელსაც სწორკუთხა ქვათლილებით აგებული
ბაქანი ($4,45 \times 3,90$ მ) აქვს მიშენებული. საფეხურებიანი სა-




კურთხევის აღმოსავლეთი ნაწილი დანგრეულია, მადრამ
 სავსებით შესაძლებელია მისი აღდგენა. ერიქსენული

საკურთხევის ნანგრევებსა და მის მიმდებარე ტერიტორიაზე
 ზე რამდენიმე ასეული (!) ბრინჯაოს ფრაგმენტი აღმოჩნდა,
 როგორც ჩანს, რაღაც დიდი სკულპტურული კომპოზიციისა,
 აქ რომ ყოფილა თავის დროზე აღმართული და მომხდურ
 მტერს ასე უმოწყალოდ გაუნადგურებია.

ბრინჯაოს მრავალრიცხოვან ფრაგმენტებს შორის ყურად-
 ლებას იქცევს გველის სკულპტურული გამოსახულებანი,
 მბრწყინავი ოქროთი გაწყობილი მცენარეული ორნამენტი,
 ადამიანის სხეულის ცალკეული ნაწილები და ტანსამოსის დე-
 ტალები. მათ შორისაა ყურის გამოსახულება, ცხოველის
 (ლომის?) ფაფარს წვდომილი ხელის მტევანი და მრავალი
 სხვა. მადრამ ერთია მაინც საოცარი: ხელის მტევანი, რომელ-
 საც სამი თითი შერჩენია მხოლოდ. მაღალი მხატვრული ოს-
 ტატობითა და რეალისტურადაა ყველა დეტალი (მათ შორის
 ფრჩხილის ნუნები) გადმოცემული. 2 მეტრი სიმაღლის მაინც
 უნდა ყოფილიყო ეს ქანდაკება, რომელსაც ეს ხელის მტე-
 ვანი ეკუთვნოდა. აქვე უნდა მოგახსენოთ, რომ ნაქალაქარი-
 დან დაახლოებით 1 კმ-ის დაცილებით, ე. წ. საყანჩიას ველ-
 ზე, ექსპედიციამ აღმოაჩინა ვრცელი ნამოსახლარი, რომე-
 ლიც ისტ. მეც. კანდიდატმა ვახტანგ ლიჩელმა შეისწავლა.
 აქვე აღმოჩნდა ბრინჯაოს ჩამოსასხმელი სახელოსნოს ნაშთე-
 ბიც. ქანდაკებისაგან აღებული სინჯი და სახელოსნოდან ამო-
 ლებული წიღის ფრაგმენტები ერთდროულად ორ ქიმიურ-
 ტექნოლოგიურ ლაბორატორიას გავუგზავნეთ შესამოწმებ-
 ლად: ერთს თბილისში და მეორეს მოსკოვში. ორივე ლაბორა-
 ტორიიდან ერთდროულად მივიღეთ ერთნაირი დასკვნა: ქან-
 დაკების ფრაგმენტისა და სახელოსნოს ბრინჯაოს წიდა ერთი-
 დაიგივე შემადგენლობისაა! მაშასადამე, ჩვენს მიერ აღმოჩე-
 ნილი ბრინჯაოს ქანდაკებები თვით ვანშია დამზადებული!

საკურთხევის სამხრეთით აღმოჩნდა ნანგრევები ხის შე-
 ნობისა, რომლის კედლები თიხით ყოფილა შელესილი და
 მერმე გამომწვარი. თიხის ბათქაშებს ნათლად ეტყობათ ხის
 წნულისა და ფიცრის ანაბეჭდები. ამ შენობის ნანგრევები მე-
 ზობლად მოსახლე ცუცუ და ტრისტან კალაძეების ვენახშიც



გრძელდებოდა აშკარად და არც ამ ვენახის პატრონებმა შეგვაფერხეს. ვაზი ახალ ადგილზე გადაიტანეს და ჩვენს მუქ-ლი ფართობის შესწავლის საშუალება მოგვცეს. იმჟამინდის ნაქალაქარის საგანძური ახალი შესანიშნავი აღმოჩენებით გაამდიდრა.

მობათქაშებული ხის ნაგებობა, საკურთხევის განძსაცავი აღმოჩნდა. არაჩვეულებრივად მრავალრიცხოვან მონაპოვარში თავიდანვე ყურადღება მიიქცია გამომწვარი თიხისაგან დამზადებულმა პირამიდული მოყვანილობის საწაფების სიმრავლემ — 150 (!) ცალი. ეს საწაფები ვერტიკალურ საქსოვ დაზგაზე ძაფების დასაჭიმავად გამოიყენებოდა. ცნობილია, რომ თითოეულ დაზგას 10 საწაფი ჭირდებოდა, ხოლო ასეთი რაოდენობით საწაფების აღმოჩენა ერთ კომპლექსში სრულიად განსაკუთრებული შემთხვევაა!

განძსაცავში უამრავი რაოდენობით აღმოჩნდა თიხის ჭურჭელიც საკურთხევისათვის რომ შეუწირავთ აქ მოსულ მლოცველებს: ქვევრები, ამფორები, წითელი ფერის სარტყლებით მოხატული სარიტუალო მაღალფეხიანი ლანგრები და სხვ. ყურადღებას იქცევს ნაირფეროვნება და სიმრავლე მინისა და ქვის მძივებისა, რომელთა შორისაა მოზაიკური მძივებიც.

შენაწირავში აღმოჩნდა რკინის იარაღიც — სატვერები, აგრეთვე მცირე ზომის ბრინჯაოს გულამოზიდული ფარები ე. წ. უმბონები, როგორც ჩანს ცხენის აკაზმულობისათვის ან ხის საომარი ფარების მოსაჭედად რომ იყო ჩვეულებრივ განკუთვნილი.

განსაკუთრებით შესანიშნავია ვერცხლის ნივთები: მედალიონი, რომელზეც ქალღვთაების თავის და გულმკერდის მაღალ რელიეფში შესრულებული გამოსახულებაა. ქალღმერთი უსახელოო კვართითაა შემოსილი, ხოლო ყელზე მოოქროვილი მინის მძივებიც ჰქონდა შემორჩენილი. ეს მედალიონი, როგორც ჩანს, ხის ნივთზე დასაჭედებლად იყო განკუთვნილი.

ასევე მაღალი მხატვრული ღირსებისაა ორი ვერცხლისავე ქანდაკება ტანშიშველი ჭაბუკებისა (ერთი 8,5 სმ სიმაღლისა, მეორე — 7 სმ). ერთ-ერთ ჭაბუკს ხელთ ფიალა უპყრია და მაშასადამე რაღაც რიტუალის შესრულებისასაა გამოსა-



ხული. ეს ქანდაკებები მცირე აზიის ბერძნულ სახელოსნო-
 ებში უნდა იყოს დამზადებული. ფიგურების აგებობის სტილი
 და ხაზების სინატიფეში თვალნათლივ იგრძნობა დიდი ბუ-
 ძენი მოქანდაკის პრაქსიტელეს სკოლის გავლენა, აგრე
 დიდი როლი რომ შეასრულა ელინისტური ეპოქის მხატვ-
 რული პლასტიკის განვითარებაში.

განმსაცავის მონაპოვარში მაინც ყველაზე დიდ ინტერესს
 ორი ოქროს ფირფიტა იპყრობს. ორივე ხის ნივთზე (იქნებ
 კოლოფზე) იყო ალბათ თავის დროზე დაქედებული. ერთი
 მათგანი ფრაგმენტულია, თუმც შემორჩენილია ქალის თავის
 გამოსახულება ცრუცვარათი გაწყობილ ჩარჩოში ჩასმული.
 მეორე ოქროს სწორკუთხა ფირფიტის შუაგული ამოჭმულია
 (ალბათ აქაც რაღაც გამოსახულება იყო წარმოდგენილი),
 მაგრამ შემორჩენილია არამეული დამწერლობით შესრუ-
 ლებული წარწერა, სამწუხაროდ ჯერაც გაუშიფრავი და ამი-
 ტომ ჩვენთვის იდუმალეებით მოცული... ეს ფირფიტა, ისევე
 როგორც მთელი კომპლექსი, ძვ. წ. II—I საუკუნეებით თა-
 რიღდება და ამიტომაც ჯერჯერობით უძველესია საქართვე-
 ლოში აღმოჩენილ არამეულ წარწერათა შორის. ამავე დროს
 კოლხეთში არამეული წარწერის აღმოჩენის ეს პირველი
 შემთხვევაა (მანამდე ისინი მხოლოდ ქართლის სამეფოს —
 იბერიის ტერიტორიაზე გვხვდებოდა), და ამიტომაც სრუ-
 ლიად განსაკუთრებული მნიშვნელობისა!

ამ ნაკვეთის არქეოლოგიური შესწავლა გრძელდება და აქ
 კიდევ მრავალი საინტერესო აღმოჩენაა ალბათ მოსალოდნე-
 ლი. საქმე იმაში გახლავთ, რომ ზედა კულტურულ ფენებში,
 რომელიც საკურთხევლის და მისი განმსაცავის დანგრევის
 შედეგადაა წარმოქმნილი, გვხვდებოდა დიდი ზომის შესანიშ-
 ნავად დამუშავებული ქვათილები და არქიტექტურული დე-
 ტალები: ვარდულით შემკული სვეტის თავი — კაპიტელი,
 მარმარილოს ფილა, რომელზედაც შემორჩენილია ადამიანის
 ქვედა კიდურების რელიეფური გამოსახულება, გამომწვარი
 თიხის ანტიფიქსი (სახურავის საფასადო ნაწილის შემცვე-
 ნობის ერთ-ერთი ელემენტი), რომელზედაც კაცის თავის
 ასევე რელიეფური გამოსახულებაა და მრავალი სხვა რამ.
 სავსებით აშკარაა, რომ ეს არქიტექტურული ნაწილები არ



ეკუთვნიან ჩვენს მიერ უკვე გათხრილ საკუთრების მის განმსაცავს. ისინი ცენტრალური ტერასის ფერდიდანაა გადმოყრილი და ჩამოცურებული. სწორედ ამ ფერდზეა საგულვებელი კიდევ ერთი, უთუოდ გრანდიოზული და მდიდრულად გაფორმებული არქიტექტურული კომპლექსი, რომლის ძიებაა ახლა ჩვენი ერთ-ერთი უმთავრესი ამოცანა.

ასე რომ, ცენტრალური ტერასა კვლავ რჩება ჩვენი სამუშაოების ერთ-ერთ ძირითად ობიექტად, სადაც სულ ახალი და ახალი აღმოჩენებია მოსალოდნელი. ასე, მაგ., უკანასკნელ წლებში ვერა თოლორდავას ხელმძღვანელობით ითხრება თლილი, რუსტირებული ქვათლილებით ნაგები სწორკუთხა მოედანი და მასთან ახლოს კი, ორ თუ სამ იარუსად განლაგებული წყალსაწრეტი არხები, რომელნიც თირის ქვისაგან გამოკვეთილი ფილებითაა შედგენილი. ეს წყალსაწრეტები ძველ ქალაქში სანიტარულ-ჰიგიენური წესების დაცვის საკმარის საინტერესო ორგანიზაციაზე მიუთითებენ. მეორეს მხრივ — ერთ-ერთი, მიწის ზედაპირიდან ყველაზე ღრმად განლაგებული წყალსაწრეტი უთუოდ რაღაც დიდ ნაგებობას უკავშირდება და ახლო მომავალში ამ შენობის ძიებაც დადგება დღის წესრიგში.

ცენტრალურ ტერასაზე ჯერ კიდევ ძალზე ბევრი სამუშაოა და საინტერესო აღმოჩენები მოსალოდნელი.

გოლოსიტყვა?

ვანის ნაქალაქარზე ჩატარებული არქეოლოგიური გათხრების შედეგად უკვე დიდძალი და საკმარის მრავალფეროვანი მასალა დაგროვდა, თუმცა გათხრების დასრულებამდე კიდევ შორსაა: ძველი ქალაქის მეტად მცირე ფართობია ჯერ არქეოლოგიურად შესწავლილი. მაინც შესაძლებელია ზოგიერთი საკითხის (ხოლო ზოგჯერ საკმარის დიდი მეცნიერული მნიშვნელობის პრობლემის) დასმა.

პირველ რიგში უკვე შესაძლებელია ძველი ქალაქის ისტორიის უმთავრესი ეტაპების განსაზღვრა. ნაქალაქარზე მო-



პოვებული უძველესი მასალა, უპირატესად კერამიკული ფრაგმენტებით წარმოდგენილი, ძვ. წ. VIII — VII საუკუნეებით თარიღდება, მაგრამ ამ ხანის სამოსახლოს ნაშთები ჯერ არაა მიკვლეული.

საკუთრივ ქალაქობის პერიოდში კი სამი უმთავრესი ეტაპი გამოიყოფა. პირველი მოიცავს ძვ. წ. VI ს. — IV ს.-ის პირველ ნახევარს, მეორე — ძვ. წ. IV საუკუნის მეორე ნახევარსა და III საუკუნის პირველ ნახევარს, უკანასკნელი — მესამე ეტაპი კი ძვ. წ. III საუკუნის დასასრულიდან იწყება და გრძელდება ძვ. წ. I საუკუნის შუა ხანებამდე.

ჯერ პირველი ეტაპის შესახებ ვისაუბროთ, ე. ი. ძვ. წ. VI—IV ს. პირველი ნახევარი. ესაა კოლხეთის სამეფოს ძლიერებისა და აყვავების ხანა. შევიხსენოთ, რომ სწორედ ამ დროისათვის პეროდოტე კოლხებს მიდიისა და აქემენიდური ირანის მძლავრი მონარქიების გვერდით მოიხსენიებს. ამ დროსვე განეკუთვნება ჩვენს მიერ ვანში აღმოჩენილი მდიდრული სამარხების ერთი ნაწილი, ხით ნაგები სამლოცველო და ძვ. წ. VI—IV საუკუნეების ინტენსიური საქალაქო ცხოვრების მაუწყებელი მძლავრი კულტურული ფენები, რომელთა სიმძლავრე ზოგან ორ მეტრამდე აღწევს. ეს ფენები მრავლად შეიცავენ კერამიკულ ფრაგმენტებს, რომელნიც ნათელ წარმოდგენას გვიქმნიან ძველი ქალაქის კერამიკული პროდუქციის მრავალფეროვნებაზე: დიდი ზომის ქვევრები და შედარებით მომცრო დერგები, მრავალგვარი ქოთნები და ღოჭები, კახები, სხვადასხვა ჯურის სასმისები, ჯამები, თეფშები და სხვ. ისინი შავადაა გამომწვარი და მდიდრულად ორნამენტირებული. ამ ტიპიურ კოლხურ ჭურჭელთან ერთად, თუმც შედარებით მცირე რაოდენობით, გვხვდება ბერძნული იმპორტული კერამიკაც. მათგან უძველესი ძვ. წ. VII ს. დასასრულსა და VI ს. დასაწყისისაა. იმპორტული კერამიკა მიუთითებს, რომ ამ დროიდან ვანის ძველი ქალაქი სააღებშიცემო ცენტრადაა ქცეული. ხოლო უკვე ძვ. წ. V საუკუნეში ამ თვალსაზრისითაც მის ფართოდ დაწინაურებას, როგორც უკვე ვთქვით, წარჩინებული კოლხი ქალის სამარხში აღმოჩენილი ბრინჯაოს, ვერცხლისა და თიხის ბერძნული ჭურჭლებიც მოწმობენ.



ამ არქეოლოგიური მასალების საფუძველზე ვხედავთ, რომ ძვ. წ. VI—V და აგრეთვე IV საუკუნის მძევარში ვანი წარმოადგენდა კოლხეთის სამეფოს ერთ-ერთი ადმინისტრაციული ერთეულის ცენტრს. ასეთ ერთეულებს სტრაბონი კოლხეთში სკეპტუხიებს უწოდებს. ეს იყო ტერიტორიულ პრინციპზე შექმნილი ადმინისტრაციული ერთეული, რომელსაც საფუძვლად ედო ისტორიულად ჩამოყალიბებული ადმინისტრაციულ-ტერიტორიული წარმონაქმნები. მათ სათავეში იდგა ადგილობრივი საგვარეულო არისტოკრატის წარმომადგენელი, რომელიც უზენაესმა სახელმწიფო ხელისუფლებამ ადმინისტრაციული უფლებებით აღჭურვა და მით სამეფო მოხელედ აქცია. სამეფო ხელისუფლების ამ აქციას უდიდესი მნიშვნელობა ჰქონდა გვაროვნული არისტოკრატის შემდგომი დაწინაურებისათვის, მისი სოციალური განცალკევებისა და კოლხ წარჩინებულთა კიდევ უფრო გამდიდრებისათვის. სამეფო ხელისუფლების მიერ ბოძებულ ახალ ფუნქციას მოჰქონდა მათთვის ახალი შემოსავალი ხარკის სახით, რომელიც განისაზღვრებოდა არა მხოლოდ სასოფლო-სამეურნეო პროდუქტებით, არამედ ოქროს, ვერცხლისა თუ სხვა ძვირფასი ნივთების სახით, რაც აგრე თვალსაჩინოდაა წარმოდგენილი სწორედ ვანის არქეოლოგიურ მონაპოვარში. კოლხეთის საზოგადოების მმართველ ფენას ეკუთვნის სწორედ ვანში აღმოჩენილი სამარხები ასეულობით რომ შეიცავენ ოქროსა და ვერცხლის სამკაულებს, ფუფუნების საგნებს. მაშინ როდესაც მათგან მკვეთრად განსხვავდება იმავე დროის საზოგადოების რიგით წევრთა სამარხები. ისინი გამართულია მიწაში ამოთხრილ უბრალო ორმოებში, ხოლო მათი ინვენტარი შემოიფარგლება ერთი ან ორი თიხის ქურჭლითა და ბრინჯაოს იაფფასიანი სადა სამკაულით. ასე შედარებაც კი სამარხეული საგნებისა ნათელს ხდის კოლხეთის საზოგადოებაში უკვე ამ დროს არსებულ მკვეთრ ქონებრივ დიფერენციაციას.

ვანის მდიდრული სამარხები უძვირფასესი მასალაა მათი თანადროული სამოსახლოს სოციალურ-ეკონომიკურ და პოლიტიკური სტატუსის განსასაზღვრავად. მე შევეცდები აქ



მოკლედ გადმოვცე არქეოლოგიურ ძეგლთა სოციოლოგიური ატრიბუციის შედეგები, რათა ვუჩვენო თუნდაც თანამედროვე არქეოლოგიური კვლევის ინტერპრეტაციული დონის შესაძლებლობანი.

ძვ. წ. VI ს. — IV ს.-ის პირველი ნახევრით დათარიღებული სამარხები ვანის ძველი ქალაქის სულ სხვადასხვა ნაწილებშია აღმოჩენილი და ამიტომაც ვერ ქმნიან ერთიან სამაროვანს. ამასთან, როგორც წესი, ისინი ნამოსახლარ კულტურულ ფენაში არიან მოქცეული. ეს კი გვაძლევს უფლებას დავასკვნათ, რომ ისინი წარმოადგენენ საოჯახო სამარხებს. თვით საცხოვრებელი ნაგებობანი ამ დროს ხის იყო და ამიტომაც ვერ შემოინახა. სამარხთა აღმოჩენის ადგილების მიხედვით ნათლად ჩანს ისიც, რომ ჩვენთვის ამჯერად საინტერესო პერიოდში, მმართველი ზედა ფენის საცხოვრისი და მათთან დაკავშირებული სამარხებიც, ბორცვის მხოლოდ ქვედა და ცენტრალურ ტერასაზე იყო განლაგებული. ბორცვის წვერზე იყო სამლოცველო და იგი თავისებურ ფუნქციონალურ ცენტრს წარმოადგენდა.

ამ დროისათვის ბორცვზე რიგითი მოსახლეობის არც საცხოვრებელია დადასტურებული და არც სამარხები. ისინი მათ ეკავათ მხოლოდ ბორცვის მიმდებარე ტერიტორიაზე, სადაც თავის მხრივ არსად არაა დადასტურებული ვანის ტოლფასი ან მასთან ოდნავ მიახლოებული მდიდრული სამარხები. ეს კი უფლებას გვაძლევს დავასკვნათ: სამოხელეო ზედა ფენის წარმოქმნას და მის შემდგომ სოციალურ განვლკეობას მოჰყვა მისი საცხოვრისის გამოყოფაც. შესაბამისად მათი რეზიდენცია ფაქტიურად იქცა სამხედრო-ადმინისტრაციულ ცენტრად, რამაც, თავის მხრივ წინშენელოვანი როლი შეასრულა ქვეყნის ურბანიზაციის რთულ პროცესში. ამ ცენტრებში ხდებოდა კონცენტრაცია ხელოსნობის ძირითადი დარგებისა, განსაკუთრებით ისეთი დარგებისა, რომელიც მმართველ ზედა ფენას ემსახურებოდა. ამის თვალსაჩინო ილუსტრაციაა ვანის მდიდრულ სამარხებში აგრე მრავლად ნაპოვნი ფუფუნების საგნები, ძვირფასი სამკაულები, ხელისუფლების ინსიგნიები და სხვ., რომელთა ადგილობრივი დამზადება, როგორც ვნახეთ, დასტურდება ამ ნივთების მხა-



ტერულ-სტილისტური და ტექნოლოგიური ანტიკურობის მქონე იქვე აღმოჩენილი საწარმოო პროცესის ნაშთებით. აქვე მმართველი ზედაფენის რეზიდენციასთან, ე. ი. ადმინისტრაციულ ცენტრებში ხდებოდა უთუოდ კონცენტრაცია სამშენებლო საქმის ოსტატებისა, საიუველირო ხელოსნობისა, ძვირფასი ლითონისა და თიხის, ქსოვილების და საერთოდ ფუფუნების საგნების, იარაღ-საჭურველის დამამზადებელი სახელოსნოებისა. ამავე დროს ვანში აღმოჩენილი იმპორტული ლითონისა და ფერადი მინის ნივთები, იონიური და ატიკური მოხატული ქურჭელი და შავლაკიანი კერამიკა, ხმელთაშუაზღვისპირეთის სხვადასხვა ცენტრების ამფორები, მოწმობენ, რომ უკვე ძვ. წ. VI და განსაკუთრებით V—IV საუკუნეებში ვანი მსხვილ სავაჭრო-ეკონომიურ ცენტრადაა ქცეული, ამასთან ანტიკური იმპორტი გზას იკვლევს ვანის ირგვლივ მდებარე სასოფლო თემებშიც. ხელოსნური წარმოების კონცენტრაცია გარკვეულ ცენტრებში და შესაბამისად, ბაზრის წარმოქმნა — ესაა საზოგადოების ურბანიზაციის ერთ-ერთი უმთავრესი ნიშანთაგანი.

ამრიგად, ძვ. წ. VI—IV ს-ის პირველ ნახევარში ვანი წარმოადგენდა კოლხეთის სამეფოს ერთ-ერთი ადმინისტრაციული ერთეულის („სკეპტუხიის“) („ვანის ქვეყნის“) პოლიტიკურ და ეკონომიკურ ცენტრს, მმართველი ზედა ფენის რეზიდენციას. მის დიდ მნიშვნელობაზე მიუთითებს ისიც, რომ ამ ქალაქის მისადგომებთან და მის დასაცავად საგანგებოდ აშენებდნენ სამეთვალყურეო კოშკებს და თავდაცვით ნაგებობებს. ნაშთები ასეთი ნაგებობებისა აღმოაჩინა ჩვენი ექსპედიციის ერთ-ერთმა რაზმმა (ისტ. მეცნ. კანდიდატის გელა გამყრელიძის ხელმძღვანელობით) სოფ. მთისძირში (ვანიდან ჩრდილოეთით 10 კმ-ის დაცილებით).

ხაზგასმით უნდა აღინიშნოს, რომ ამ დროის ნივთიერი კულტურა (დასახლების ტიპი, დაკრძალვის წესები, ოქრომჭედლობა, კერამიკა და სხვ.) ზუსტად ისეთივეა ვანში, როგორც ძველი კოლხეთის ზღვისპირა, ასევე მის შიდა რაიონებში, რაც ძვ. წ. VI—IV საუკუნეების კოლხეთის ნივთიერი კულტურის ერთიანობის თვალსაჩინო მოწმობაა. ამ დროს, უნდა ვივარაუდოთ, რომ ვანის სანახები დასავლურ-ქართულ ანუ



მეგრულ-ქანურ (ზანების) ტომთა განსახლების არეშია მოქცეული (და შესაძლებელია ამ ხნის დანაშრევებია წარმოადგენდეს) ვანის "ქვეყნის" ტოპონიმიკაში: დიხაშხო და სხვ.). ამასთან გარეგნული იერით, ნივთიერი კულტურითა და საერთოდ თავისი ხასიათით, იგი მკვეთრად განსხვავდება წინამორბედი ხანისაგან. ამიტომაც ქალაქის ისტორიის ამ ეტაპს „კოლხურ პერიოდს“ ვუწოდებთ.

უკვე ძვ. წ. IV საუკუნის შუა ხანებიდან არქეოლოგიური მასალების საფუძველზე, შეინიშნება არსებითი ხასიათის ძვრები მანამდე ერთიანი კოლხეთის მატერიალურ კულტურაში. ეს გარემოება, როგორც ჩანს განაპირობა ერთის მხრივ კოლხეთის სამეფოს დასუსტებამ, ხოლო მეორეს მხრივ, დღევანდელ აღმოსავლეთ საქართველოს მიწა-წყალზე წარმოქმნილი ქართლის სამეფოს — იბერიის პოლიტიკურმა ექსპანსიამ კოლხეთის აღმოსავლეთ ოლქებში. ამავე დროს ამავე ტერიტორიაზე იწყება აღმოსავლურ ქართველ ტომთა თანდათანობითი განსახლებაც. დემოგრაფიული ძვრები მკაფიოდ აისახა მატერიალურ კულტურაში: უკვე ძვ. წ. IV ს-ის შუა ხანებიდან ოდესღაც ერთიანი კოლხეთის ტერიტორიაზე იქმნება ორი ერთმანეთისაგან რამდენადმე განსხვავებული კულტურული არეალი — დასავლეთისა (ზღვისპირეთი) და აღმოსავლეთისა. ამ ეპოქის მღელვარე მოვლენები და სიახლენი პირველად და ყველაზე თვალსაჩინოდ ვანში დედატოსის სამარხში აისახა. საინტერესოა, რომ დედატოსის სამარხი სრულიად აშკარად წინარე ხანის საკულტო ადგილზეა გამართული. ზუსტად ასევე, ბორცვის წვერი, სადაც ძვ. წ. V საუკუნეში სამლოცველო და სხვა საკულტო ნაგებობანი იყო აღმართული, ძვ. წ. IV საუკუნის მეორე ნახევარსა და III საუკუნეში აგრეთვე სამარხების ზონადაა ქცეული, ხოლო ძველი (ე. წ. „კოლხური პერიოდის“) საკულტო ნაგებობანი განადგურებულ-გადამწვარია და აღარ ფუნქციონირებენ. ეს კიდევ ერთი თვალსაჩინო მოწმობაა თვისობრივად ახალი მოვლენების განვითარებისა ვანსა და მის შემოგარენში. ამასვე აღასტურებს კოლხეთის აღმოსავლეთ რაიონებში და კერძოდ ვანის მიმდებარე ტერიტორიაზე დაკრძალვის ახალი წესის — ქვევრსამარხების გავრცელება. საყურადღებოა, რომ იმავე დროიდან ე. ი. ძვ. წ. IV ს-ის შუა



ხანებიდან ქვევრსამარხები ვრცელდება აღმოსავლეთ საქართველოში.

ვანის ძველი ქალაქისა და „ვანის ქვეყნის“ (თუ საერთოდ ძველი კოლხეთის ისტორიაში) ეს ახალი ეტაპი, რომელიც აგრე მკაფიოდ იჩენს თავს უკანასკნელი წლების მონაპოვარში, შესაძლოა, დაკავშირებულია იმ დიდ პოლიტიკურ ძვრებთან, რომელიც მკვეთრად აღინიშნება ამ დროის მთელს მახლობელ აღმოსავლეთში და აგრეთვე აღმოსავლეთ საქართველოში, სადაც სწორედ ამ დროისათვის ჩვენ ვხვდებით ნამდვილ „ურბანისტულ აფეთქებას“ და რიგ „სამხრეთული წარმოშობის“ კულტურულ ელემენტებს (მოხატული კერამიკა, ბერძნული ნიშნიანი კრამიტები და სხვ.). მაგრამ მაინც ჩვენ კიდევ ძალზე ცოტა მასალა მოგვეპოვება, რომ შევძლოთ მსჯელობა მთელი რიგი იმ პრობლემების შესახებ, რომელსაც უკვე სვამს ძვ. წ. IV—III საუკუნეების არქეოლოგიური მონაპოვარი ვანიდან. ამიტომ ჯერჯერობით ამ პერიოდს ვანის ძველი ქალაქის ისტორიაში ჩვენ პირობით „გარდამავალს“ ვუწოდებთ.

ძვ. წ. III საუკუნის მეორე ნახევრიდან (იქნებ უფრო დასასრულიდან) ვანის ძველი ქალაქის ისტორიაში ახალი ეტაპი იწყება და ქალაქიც ახალ ფუნქციას იძენს, ამასთან გარეგნული იერით, ნივთიერი კულტურითა და საერთოდ თავისი ხასიათით, იგი მკვეთრად განსხვავდება წინამორბედი ხანისაგან.

ძვ. წ. III—I საუკუნეებში სამკუთხა ბორცვზე განლაგებული ქალაქი ქვისა და ალიზის მძლავრი თავდაცვითი კედლებით იყო გამაგრებული, მას ჰქონდა დიდებული კარიბჭე, რომელიც წარმოადგენს რთულ არქიტექტურულ კომპლექსს, საფორტიფიკაციო მშენებლობის ყველა წესების დაცვით რომაა აგებული. ქალაქში იდგა მრავალრიცხოვანი საკულტო თუ საზოგადოებრივი დანიშნულებას კრამიტით გადახურული ნაგებობანი, რომელთაგან ზოგიერთი მდიდრულად იყო მორთული: სვეტები, მოჩუქურთმებული არქიტექტურული დეტალები, წვიმის წყლის სადინარად განკუთვნილი ლომის თავები, მარმარილოს, ქვისა თუ ბრინჯაოს ქანდაკებები, რიყის ქვით მოკირწყლული „ქუჩები“ ამშვენებდნენ ამ ოდესღაც დიდებულსა და უთუოდ ძალიან მდიდარ ქალაქს. აქ თავს



იყრიდა კოლხეთში ბერძნულ-ელინისტური სამყაროდან შე-
მოტანილი ფუფუნებისა და ფართო მოხმარების საგნების
სინოპური ზეითუნის ზეთი და ხმელთაშუაზღვისპირა რეგიონების
ნაქლების (თაზოსი, როდოსი, კოსი, კნიდი) მაღალხარისხო-
ვანი ღვინო, მთელს იმდროინდელ მსოფლიოში სახელგა-
ნათქმული პერგამონული და ალექსანდრიული თიხის ჭუ-
რქელი (შავი და წითელი ლაკით დაფარული ლანგრები, რე-
ლიეფური გამოსახულებით მორთული თასები), ბრინჯაოს
მაღალმხატვრული ნაკეთობანი...

აი აქ ჩვენს წინაშე დგება მეტად რთული და საინტერესო
საკითხი, რომელიც აგრე აღვლევს როგორც სპეციალისტებს,
ასევე საზოგადოების ფართო წრეებსაც. ესაა საკითხი
იმის შესახებ, თუ რა ქალაქი იყო ოდესღაც ვანში, დღეს
„ახვლედიანების გორად“ წოდებულ ბორცვზე? რა ერქვა
მას? რომელ წერილობით წყაროებში იხსენიება იგი და რა
სახელით? ვინ ცხოვრობდა ამ ქალაქში და ვინ დაანგრია იგი?
დღესდღეობით ჯერ კიდევ ძნელია ყველა ამ კითხვაზე ზუ-
სტი და სრული პასუხის გაცემა. მაგრამ ზოგიერთი მოსა-
ზრების გამოთქმა მაინც შესაძლებელია.

ვანის ნაქალაქარის ძველ წერილობით წყაროებში მო-
ხსენებულ საქალაქო ცენტრებთან შესაძლებელი გაიგივების
შესახებ ჩვენს სპეციალურ სამეცნიერო ლიტერატურაში
უკვე რამდენიმე, ურთიერთის გამომრიცხავი მოსაზრებაა.
გამოთქმული, მაგრამ არც ერთი მათგანი, ყოველ შემთხვევა-
ში, მე პირადად დამაჯერებლად ვერ მეჩვენება იმიტომ, რომ
ისინი არაა დაფუძნებული თვით ვანის ნაქალაქარის, როგორც
სრულიად კონკრეტული არქეოლოგიური ძეგლის ხასია-
თის რამდენადმე დეტალურ ანალიზზე. ისეთი რთული და
სერიოზული საკითხის კვლევისას კი, როგორცაა, წერილო-
ბით წყაროებში მოხსენებულ საქალაქო ცენტრებთან ვანის
ნაქალაქარის იდენტიფიკაციის საკითხი, პირველ რიგში აუ-
ცილებელია იმის დადგენა, თუ რა სახის არქეოლოგიური ძე-
გებია დღემდე ვანში აღმოჩენილი, რა დანიშნულებისაა აქ
გამოვლენილი თითოეული ნაგებობა და ამის შესაბამისად —
რა ტიპის ქალაქთან გვაქვს საქმე.

ახლა გავიხსენოთ ძვ. წ. III—I საუკუნეების ქალაქის

უმთავრესი ნაგებობანი, ბორცვის სამ ძირითად ტერასაზე
რომა აღმოჩენილი.

ქვედა ტერასაზე — მის ჩრდილოეთ ნაპირსა და კონსტანტინეპოლს
ვიციტ, განლაგებულია კარიბჭის ხუროთმოძღვრული კო-
მპლექსი, რომლის ერთ-ერთი ორგანული ნაწილია ტაძარი
სამლოცველო: ქალაქის შესასვლელშივე აგებულია ამრიგად,
საკულტო შენობა — „ღვთის კარი“. სამივე ტერასაზე არსე-
ბითად ნხოლოდ საკულტო ნაგებობანი — ტაძრები და საკუ-
რთხევლებია აღმოჩენილი. ნაქალაქარის ძვ. წ. III—I საუ-
კუნეების სხვა ნაგებობათაგან ზოგიერთი თავდაცვითი (გალა-
ვნის კედლები, კოშკები), ნოლო სხვები (ე. წ. კონტრფორსე-
ბიანი ნაგებობა, 17-მეტრიანი შენობა და სხვ.) — საზოგადო-
ებრივი დანიშნულებისაა. დღემდე არაა აღმოჩენილი აშკა-
რად გამოხატული საცხოვრებელი სახლი და არც ძვ. წ. III—
I საუკუნეების შესაბამისი კულტურული ფენა, ნამოსახლარი
ძეგლებისათვის რომაა ჩვეულებრივი (ამ მხრივაც განსხვა-
ვდება ნაქალაქარის ისტორიის ეს ეტაპი წინამორბედისაგან),
ასე რომ, დღემდე აღმოჩენილი არქეოლოგიური ძეგლების
მიხედვით ვანის ნაქალაქარი თითქოს არ ჰგავს „ნამდვილ
საერო ქალაქებს“. ვინაიდან აშკარაა ამ ქალაქში ტაძართა
სიმრავლე და საერთოდ სატაძრო-საკულტო ნაგებობათა წა-
მყვანი როლი, ამიტომაც ვფიქრობ, რომ აქ საქმე უნდა გვექო-
ნდეს ძვ. წ. III—I საუკუნეების ძველი ქართული წარმა-
რთული კულტურისა და რელიგიის ცენტრთან, თავისებურ
სატაძრო ქალაქთან. ეს უნდა ყოფილიყო იმავე ტიპის ქა-
ლაქი, როგორიც იყო, ვთქვათ, ძველ ეგვიპტეში კარნაკი, ხო-
ლო საბერძნეთში ოლიმპია და დელფო, დელოსი და დოდო-
ნა... ასეთივე ქალაქები იყო მახლობელ აღმოსავლეთში: პო-
ნტოს კომანა და ზელა, ზევსისა და აპოლონის სამლოცვე-
ლოები კაპადოკიაში, ღმერთების დედის ტაძარი პესინუნტში,
ოლბის სატაძრო სახელმწიფო კილიკიაში, ანაიტის ტაძარი
სომხეთში და მრავალი სხვა... ცნობილია, რომ ეს ქალაქები მხო-
ლოდ საკულტო-რელიგიურ ცენტრებს კი არ წარმოადგენდნენ,
არამედ ამავე დროს იყვნენ მსხვილი პოლიტიკური და ეკო-
ნომიკური ერთეულები, ფლობდნენ ვრცელ მიწებსა და აურა-
ცხელ სიმდიდრეს...

ელინისტური ხანის კოლხეთის სატაძრო ცენტრის შესახებ ცნობა I საუკუნის ბერძენი გეოგრაფის სტრაბონის „გეოგრაფიაში“ შემონახული: ესაა „ლეკოთეას ტაძარი, რომელიც აქვს აგებული, და მისი სამისნო, სადაც ვერძს არ წირავენ მსხვერპლად. ოდესღაც ის მდიდარი იყო, ხოლო ჩვენს დროს იგი ჯერ ფარნაკემ გაძარცვა, ხოლო შემდეგ მითრიდატე პერგამონელმა“. ის ფაქტი, რომ ტაძართან სამისნოც ყოფილიყო გამართული, უაღრესად საინტერესო და დიდმნიშვნელოვანია. სპეციალურ ლიტერატურაში დადგენილია, რომ ტაძარი-სამლოცველო წარმოადგენდა არა მარტო საკულტო ცენტრს, არამედ სატაძრო-საქალაქო თემის ორგანიზაციულ ცენტრსაც. ყველა მნიშვნელოვან საკითხს წყვეტდა უზუცესთა საბჭო, რომელსაც მთავარი ქუროში წარმართავდა. საბჭოს მუდმივი სამყოფელი იყო სწორედ ტაძარი-სამლოცველო, რომლის საერთო-საკულტო ავტორიტეტი საკმაოდ ფართოდ გამოიყენებოდა. საბჭოს გადაწყვეტილება განიხილებოდა როგორც უზენაესი ღვთაების ნება-სურვილი, რომელიც მისნოს ქადაგობის სახით ცხადდებოდა: ქადაგის წინასწარმეტყველება იურისდიქციის თავისებურ ფორმას წარმოადგენდა. ამასვე დასატურებს ხევსურული ეთნოგრაფიული მასალებიც: ქადაგი ხვეისბერის შემდეგ მეორე პირად ითვლებოდა, ხოლო მისი ქადაგობის საფუძველზე თემის ბჭე-ხვეისბერნი, აღნიშნავს პროფ. ვ. ბარდაველიძე, ადგილობრივ საქმეებს არჩევდნენ, მათ შესახებ დადგენილება გამოჰქონდათ. სტრაბონის ცნობა ლეკოთეას „მდიდარი“ ტაძრისა და მისი სამისნოს შესახებ ამრიგად გვაძლევს უფლებას ვივარაუდოთ, რომ აქ ჩვენ მართლაც საქმე გვაქვს მნიშვნელოვან და სავსებით ჩამოყალიბებულ სატაძრო ცენტრთან, სატაძრო ქალაქთან. ახლა ისაა გასარკვევი, თუ სად მდებარეობდა ბერძენი გეოგრაფის შიერ აღწერილი ქალაქი — თითქოსდა ღვთაება ლეკოთეას სახელზე აგებული. სტრაბონის ცნობით იგი „მოსხების ქვეყანაშია“. ამის საფუძველზე, სავსებით ბუნებრივია, საქართველოს ძველი ისტორიის მკვლევარნი ლეკოთეას ტაძარ-სამლოცველოს მესხეთის ტერიტორიაზე (დაახლოებით ახალციხე-ასპინძის მიდამოებში) რომ ვარაუდობენ. მაგრამ, მე ვფიქრობ, აქ ერთ არსებით გარემოებას არ ეწევა სათანადო

ანგარიში. ამ სატაძრო ქალაქის ადგილსამყოფელის მისანი-
შნებლად ბერძენი გეოგრაფი ასახელებს მდინარეებს — მესხის
(ე. ი. რიონს), ჰიპოსს, (ე. ი. ცხენისწყალს) — დასახლებულს
(ამ უკანასკნელის საკითხი მთლად გარკვეული არაა: მკვლე-
ვართა ერთი ნაწილის აზრით, შესაძლოა, ეს იყო მდ. ხა-
ნისწყალი, ჩემის აზრით კი — მდ. სულორი — რიონის მარცხე-
ნა შენაკადი). ასე რომ, სტრაბონთან დასახელებული გეოგრა-
ფიული ნომენკლატურის თანახმად, ლევკოთეას მდიდარი
სატაძრო ქალაქი თითქოს რიონის ხეობაშია საგულვებელი
და ასეთად თამამად შეიძლება ვანის ნაქალაქარი გვევა-
რაუდა. მაგრამ ასეთ ვარაუდს თითქოს ეწინააღმდეგება სტრა-
ბონის დაყენებითი მითითება, რომ ლევკოთეას ტაძარი-სამლო-
ცელო „მოსხების“, ე. ი. მესხების ქვეყანაში მდებარეობს.
ჩვენთვის კი ცნობილი იყო, რომ მესხების საცხოვრისი ძვე-
ლთაგანვე დღევანდელ სამხრეთ საქართველოს და მის კიდევ
უფრო სამხრეთით ოლქებს მოიცავდა. ამიტომ ვიდრე ლევკო-
თეას სატაძრო ქალაქის ადგილსამყოფელს რიონის ხეობაში
განვსაზღვრავდეთ და მას ვანის ნაქალაქართან გავაიგივებდეთ,
აუცილებელია გარკვევა, თუ რა საფუძველზეა იგი სტრა-
ბონის „გეოგრაფიაში“ „მოსხების ქვეყანაში“ დასახელებული.

მკითხველს თავს არ შევაწყენთ იმ ვრცელი მსჯელობისა
და არგუმენტაციის გამეორებით, რომელიც ერთხელ უკვე
გამოვაქვეყნე ჟურნალ „ცისკარში“ (1968 წ. № 7). აღვნიშნავ
მხოლოდ, რომ ბერძენ-რომაელ ავტორთა ცნობების მიხედვით
ირკვევა, რომ ძვ. წ. II—I საუკუნეებში „მესხების ქვეყნის“
ნაწილი მოიცავდა დღევანდელი ლაღო-ახალციხის ქედის სა-
მხრეთ კალთებსაც. ამ ქედს რომაელი მწერალი სოლინი „მო-
სხების მთებს“, ხოლო ვახუშტი ბაგრატიონი „მოსხის მთებს“
უწოდებს. ასე რომ, ჩვენთვის საინტერესო ხანაში მესხთა
განსახლების ჩრდილოეთი ფარგლები ლაღო-ახალციხის ქე-
დამდე აღწევდა და, მაშასადამე, უშუალოდ ემეზობლებოდა
„ვანის ქვეყანას“. ამიტომაც შესაძლოა სტრაბონს თუ მის
ინფორმატორს ვანის სანაბებიც „მესხების ქვეყნად“ მიე-
ჩნია (საინტერესოა, რომ ამჟამადაც ვანის რაიონი ეკონომი-
კურად: ტყით, საძოვრებით, ხოლო უფრო ადრე — ბაზრითაც
ახალციხე-ადიგენის ოლქებთანაა დაკავშირებული). ამას გა-



რდა, გამორიცხული არაა მესხთა, ე. ი. აღმოსავლურ-ქართული ტომების ცალკეული ჯგუფების კოლონიზაცია დაბლობში. ძვ. წ. IV—III საუკუნეები იყო სწორედ აღმოსავლურ ქართული ტომების, და პირველ რიგში მესხთა ფართოდ განსახლებისა და პოლიტიკური აქტივობის ხანა.

ამრიგად მესხური, ე. ი. ქართის ენოვანი (და დღევანდელი იმერლებისა და გურულების) წინაპარი ტომების დამკვიდრება დღევანდელ დასავლეთ საქართველოს მიწა-წყალზე ძვ. წ. III—II საუკუნეებიდან მაინცაა სავარაუდებელი. ეს ახალი ეთნიკური ტალღა გადაეფარა ძველ კოლხურ, ზანურ ენოვან სუბსტრატს. მაგრამ ძველი კოლხური ტრადიციები ვანის ძველ ქალაქში ძვ. წ. III საუკუნეში ერთბაშად არ გამქრალა: ის კვლავ განაგრძობდა არსებობას და თვალსაჩინოდ იკვლევდა გზას ნივთიერ კულტურაში, განსაკუთრებით კერამიკაში. მიუხედავად ახალი ფორმების გაჩენისა და ზოგიერთი დეტალის ცვლილებისა, კვლავ ვხედავთ ტრადიციულ კოლხურ ქვევრებს, ჭურჭლის ორნამენტაციას... მასთან ერთად მკვიდრდება ახალი ელემენტები: ქვის მონუმენტური არქიტექტურა, დაკრძალვის ახალი წესები, კერამიკის ახალი ფორმები...

ყოველივე ზემოთქმულის შემდეგ თითქოს საეჭვო აღარ უნდა იყოს სტრაბონის მიერ რიონის დაბლობის გარკვეული ნაწილის „მოსხთა ქვეყნად“ გამოცხადება და შესაბამისად ლეკოთეას სახელით მოხსენებული სატაძრო ქალაქის მდ. რიონის ხეობაში ლოკალიზაცია, რამდენადაც მისი გეოგრაფიული ადგილმდებარეობის მანიშნებლად დასახელებულია მდ. ფასისი — რიონი და მისი შენაკადები: ჰიბოსი — ცხენისწყალი და გლავკოსი — სულორი (?) და თუ სწორია ეს ვარაუდი, მაშინ ვიმეორებთ, სტრაბონის მიერ აღწერილ ამ „მდიდარ“ სატაძრო ქალაქად შეიძლება მიგვეჩნია ვანის ნაქალაქარი, რომელიც მდებარეობს მდ. რიონის მარცხენა ნაპირზე (მისი დღევანდელი კალაპოტიდან 1,5-2 კმ-ის დაცილებით) მდ. სულორის ხეობაში და რომელიც სადღეისოდ გამოვლენილი ძეგლებით სწორედ სატაძრო ქალაქის შთაბეჭდილებას ტოვებს.

ვანი რომ თავის დროზე ძალზე მდიდარი ქალაქი ყოფი-

ლა, თვალსაჩინოდ მოწმობს არქეოლოგიური მონაპოვარი: გათხრებისას აღმოჩენილი მრავალრიცხოვანი ქვანახევრები, მრავალფეროვანი არქიტექტურული დეტალები და მარმარილოს პროფილირებული კარნიზები, სვეტის ნაწილები, კედლის მოსართავი დეკორაციული ქვის ჭურჭლები და ნოხუმენტური სკულპტურული გამოსახულებანი (ლომის თავები), ოდესღაც რომ ამკობდნენ საკულტო თუ საზოგადოებრივი დანიშნულების შენობებს. ეს აურაცხელი სიმდიდრე გახდა, უნდა ვიფიქროთ, მიზეზი ვანის ძველი ქალაქის ბარბაროსული ნგრევისა, რაც აგრე ნათლად ჩანს არქეოლოგიური გათხრების პროცესში: ძლიერი ხანძრისაგან გაწითლებული ალიზის და ქვის კედლები, საძირკვლიანად დანგრეული და იავარქმნილი ნაგებობანი, დანახშირებული ხის ძელები და კოჭები, გადამწვარი და თითქმის წიდად ქცეული კრამიტები, თიხის ჭურჭლები და სხვ.

ლევკოთეას „მდიდარი“ სატაძრო ქალაქი, სტრაბონის ცნობით, „ჯერ ფარნაკემ, და ცოტა მოგვიანებით, მითრიდატე პერგამონელმა გადაარცვეს“. აქ დასახელებული ფარნაკე, პონტოს მეფის მითრიდატე ევპატორის ვაჟი, ძვ. წ. 63—47 წწ. განაგებდა ბოსფორის სამეფოს. მის მიერ კოლხეთის დალაშქვრის შესახებ ცნობა მოეპოვება დიონ კასიუსსაც. ეს ლაშქრობა, როგორც ფიქრობენ, ძვ. წ. 50 წლის შემდეგ უნდა მომხდარიყო. ხოლო ძვ. წ. 47 წელს ფარნაკე ილუბება აჯანყებული მოხელის ასანდრეს წინააღმდეგ ბრძოლაში. ასანდრეს დასჯას და ბოსფორის შემომტკიცებებს რომაელები ავალებენ პერგამონის მეფეს მითრიდატე VII (ანუ როგორც მას უწოდებენ — მითრიდატე პერგამონელს), რომელმაც ძვ. წ. 47 წელს გაილაშქრა ბოსფორზე და იქვე დაიღუპა. სწორედ ამ დროს, ბოსფორში მოსვლამდე გადაარცვა მან (როგორც ფიქრობენ საომარი ოპერაციებისათვის აუცილებელი მდიდარი ნადავლის ხელში ჩაგდების მიზნით) და უმოწყალოდ დაანგრია კოლხეთში ლევკოთეას სატაძრო ქალაქი.

ძვ. წ. I საუკუნის შუა ხანებში, ხანმოკლე დროის მანძილზე ქალაქის ორჯერ დანგრევის კვალიც საკმაოდ ნათლად ჩანს ვანის ნაქალაქარზე. პირველი შემოსევა განხორციელდა უთუ-

ზემოთ მოტანილ ცნობას ლევკოთეას სატაძრო ქალაქის ორჯერ გაძარცვის შესახებ (ჯერ ფარნაკეს, შემდეგ მითრიდატე პერგამონელის მიერ). გინჯ-ლიწიყთეაჲ

დაბოლოს, კიდევ ერთი საინტერესო, მაგრამ იმავე დროს მეტად რთული საკითხი: რომელი ღვთაების სახელზეა აგებული ეს სატაძრო ქალაქი? მართალია, სტრაბონი ამ ღვთაებას ლევკოთეას უწოდებს, მაგრამ უნდა ვიფიქროთ, რომ ესაა ადგილობრივი ღვთაება, რომელიც გარეგნული ნიშნებით უახლოვდებოდა დასახელებულ ბერძნულ ღვთაებას. რომ ბერძნებში უცხო ხალხის რელიგიური კულტების აღწერისას ეს ჩვეულებრივი ამბავი იყო, მოვიტანთ პეროდოტეს ცნობას სკვითების ღვთაებათა შესახებ: — ისინი — სკვითები (ო. ლ.) თაყვანს სცემენ შემდეგ ღვთაებებს: ყველაზე მეტად ჰესტიას, შემდეგ ზევსსა და გეას... შემდეგ აპოლონს, აფროდიტეურანიას, არესს და ჰერაკლეს... ჰესტიას სკვითურად ეწოდება ტაბიტი, ზევსს — პაპე, გეას — აპი, აპოლონს — ჰოიტოსირი“ და ა. შ. სკვითური რელიგიის მკვლევარები ამტკიცებენ, რომ პეროდოტე სკვითთა ღმერთებს ბერძნული რელიგიის პერსონაჟთა სახელებით რაიმე ფორმალური ნიშნებით (ან მით უფრო, სახელთა თანადამთხვევის გამო) კი არ მოიხსენიებდა, არამედ ემყარებოდა სკვითებისა და ბერძნების ღვთაებათა სიახლოვეს, მაგრამ ეს არ ნიშნავს ამ ღვთაებათა იდენტურობას. ასე რომ ლევკოთეას სახელით უნდა ვივარაუდოთ რომელიმე ადგილობრივი ღვთაება.

ლევკოთეა ბერძნული მითოლოგიის ძალზე საინტერესო და ამავე დროს, შეიძლება ითქვას, მეტად რთული პერსონაჟია. ამ სახელს ბერძნულ სამყაროში, ზოგადად უწოდებდნენ ნათელ, თეთრ (ან თეთრად მოციმციმე თუ მოელვარე) ქალღმერთებს და ამ ეპითეტით ჩვეულებრივ იხსენიებდნენ ინოს, ნერეიდებს და ზღვის ღვთაებებს. მაგრამ ფართოდ გავრცელებული მითოლოგიური ვერსიის თანახმად, ლევკოთეას უწოდებდნენ ბეოტიის მეფის ასულს — ინოს; იგი (ინო-ლევკოთეა) ზღვის ქალღმერთია: ზღვაოსანთა მფარველი და გადამრჩენი. მაგრამ ინო-ლევკოთეას რელიგიური ბუნების შესწავლის საფუძველზე ამტკიცებენ, რომ თავისი წარმოშობით ინო-ლევკოთეა ნაყოფიერებისა და მოსავლიანობის



ღმერთია. ამის მოწმობადაა მიჩნეული ინო-ლევკოთეას პატრი-
 ტისა ცემად შესრულებული მსხვერპლშეწირვისა და სხვა რიტუ-
 ალის ხასიათი, აგრეთვე ზოგიერთი გადმოცემა, რომე-
 ლიც პარალელს დემეტრეს კულტთან პოულობს. ამას გარდა
 ინო-ლევკოთეა ბერძნულ მითოლოგიაში გვევლინება როგორც
 მხსნელი და აღმშრდელი დიონისესი, — მცენარეულობის,
 მევენახეობისა და მღვინეობის ღმერთისა. ლევკოთეას რე-
 ლიგიური ბუნების შესასწავლად მნიშვნელოვანია აგრეთვე
 თქმულება ტელქინებზე, კუნძულ როდოსის პირველ ქურუ-
 ჭებზე. მათ ასწავლეს როდოსის მცხოვრებლებს ლითონის
 მოპოვება და მისი დამუშავება, გამოიგონეს წისქვილი და
 მრავალი სხვა. ტელქინებს ჰყავდათ ერთი და ჰალია, პოსეი-
 დონის სატრფო, რომელიც, აპოლონის რისხვით შეშინებუ-
 ლი, ზღვაში გადავარდა და ლევკოთეად იქცა (ჰალია-ლევკო-
 თეა). ეს უძველესი მითოლოგიური ვერსიაც გვიჩვენებს ლე-
 ვკოთეას რელიგიური ბუნების მრავალფეროვნებას. მაგალი-
 თად, ლევკოთეას კულტი ზოგან მედიცინის მფარველი ღმე-
 რთის ასკლეპიოსის გვერდით მოიხსენიებოდა და მშობიარო-
 ბის მფარველ ქალღმერთთან იყო გაიგივებული. მასვე უნდა
 დავუმატოთ, რომ ლევკოთეას კულტი სხვადასხვა სახით ფა-
 რთოდ იყო გაგრცელებული ბერძნულ სამყაროში და სა-
 ერთოდ მთელს ხმელთაშუაზღვისპირეთში (ეგვიპტეში, მაგალი-
 თად, იყო ლევკოთეას ქალაქიც). ასეთ ვითარებაში, როდესაც
 თითქმის შეუსწავლელია ანტიკური ხანის ქართულა ტომე-
 ბის რელიგია და საამისო წყაროებიც კი არაა ჯერ სათანა-
 დოდ გამოვლენილი, ძალზე ძნელია დადგენა, თუ როძელი
 ადგილობრივი ღვთაება გააიგივეს ბერძნებმა ლევკოთეა-
 სთან. უნდა შევნიშნოთ, რომ ამგვარი იდენტიფიკაციის საფუ-
 ძვლის განსაზღვრისას დიდი სიფრთხილეა საჭირო, ვინაი-
 დან ძველადვე სხვადასხვა ხალხთა ღვთაების გაიგივება მზო-
 ლოდ ზოგიერთი ფორმალური ნიშნით ხდებოდა. ასე მაგა-
 ლითად, იგივე ლევკოთეასთან აიგივებდნენ ძველ იტალი-
 კურ ღვთაებას მატერ მატუტას (დილის თუ განთიადის ქალ-
 ღმერთს), ალბათ იმიტომ, რომ ყოველწლიურად (11 ივნისს)
 მის პატრისა ცემად გამართულ დღესასწაულებზე დედებს სა-
 კუთარი ბავშვების ნაცვლად ხელში აჰყავდათ დისწულები:

ინო-ლევკოთეაც ხომ დისწულის — დიონისეს აღმზრდელად ითვლებოდა.



ლევკოთეა, როგორც ვნახეთ, ნაყოფიერების მიწათმოქმედების, კერძოდ, მეღვინეობა-მეფუნახეობის (როგორც დიონისეს აღმზრდელი) მფარველი ღვთაებაა (ინო-ლევკოთეა). ამავე დროს ზოგჯერ იგი გვევლინება, როგორც მჭედელ-მელითონეთა მფარველ ღვთაებასთან კავშირშიც (პალია-ლევკოთეა), ზოგჯერ იგი ავადმყოფთა, კერძოდ, მშობიარე ქალთა მფარველი ღმერთია (ელეითია-ლევკოთეა)... მაგრამ ჩვენთვის არსებითი მნიშვნელობა უნდა ჰქონდეს იმ ფაქტს, რომ ლევკოთეა, თავისი გარეგნული სახით მაინც, წყლის ღვთაებაა, ყოველ შემთხვევაში, ბერძენთა რელიგიური წარმოდგენებით იგი წყლის მცხოვრებია (ბერძნული სახვითი ხელოვნების ძეგლებზე ლევკოთეა გამოსარულია ზღვის ცხოველებით გარშემორტყმული ან ზღვის ვერძზე ამხედრებული თმაგაშლილი ქალის სახით) და მისი რელიგიურ-მითოლოგიური სახეც წყალთანაა დაკავშირებული... ბუნებრივია ვივარაუდოთ, რომ ლევკოთეას სახელით სტრაბონი იხსენიებს ძველი ქართული წარმართული პანთეონის ერთ-ერთ უზენაეს ღვთაებას, რამდენადაც მის სახელზეა აგებული ყველაზე უფრო მდიდარი და ცნობილი საპლოცველო. ეს ღვთაება, როგორც ჩანს, ისევე როგორც ბერძნული ლევკოთეა, იყო ნაყოფიერების ღვთაება, მაგრამ გააზრებული იყო, როგორც წყლის ქალღმერთი.


ვანში აღმოჩენილი ქალაქი რომ სწორედ ქალღმერთის სახელზეა აგებული, დასტურდება არქეოლოგიური მასალით: ქალაქის კარიბჭესთან, როგორც უკვე ვთქვით, აღმართული იყო მფარველი ღვთაების ქანდაკება. იქვე კედელზე ბერძნული ასოებით ამოკაწრულია: „გვედრები მეუფე (ქალღმერთო)“. ეს ქალღმერთი რომ ნაყოფიერების ფუნქციის მატარებელი იყო, შესაძლოა ამის მოწმობა იყოს კარიბჭესთან გამართულ ტაძარში — საკურთხეველთან აღმოჩენილი შეწირულობის ხასიათი: ნაპოვნია ამფორები, რომელთაგან ორი ფეტვის მარცვლებით იყო სავსე. ფეტვი კი, მეგრული და სვანური ეთნოგრაფიული მასალების მიხედვით, დიდ როლს ასრულებდა ნაყოფიერების ღვთაებებთან დაკავშირე-



ბულ საკულტო რიტუალში. მისი გადმონაშთია, როგორც ჩანს, სამეგრელოში ახალი წლის საღმრთაო რიტუალში შემორჩენილი წესი: „ფეტვიან მუქას მეკვლე წყალში სანჯერო ჩაყოფდა და სინჯავდა, თუ ფეტვი მშრალი იყო, წელიწადი ტაროსიანი იქნებაო, თუ სველი — ავღრიანი“ (ს. მაკალათია). მოსავლიანობის ღვთაებისადმი ფეტვის შეწირვა სვანეთშიცაა დადასტურებული (ვ. ბარდაველიძე) „დიდება მოსვლოდეს... ფეტვი ბლომად მოგვიყვანე. დაგვიჭვარე ყოველთვის ფეტვი, დიდების ღირსო ინდომე ჩვენი შენაწირი“.

მაგრამ ეს ფაქტები, რა თქმა უნდა, სრულებითაც არაა საკმარისი ვანის მფარველი ქალღმერთის ლევკოთეად გააზრებისათვის, რამდენადაც ეს უკანასკნელი ძირითადად მაინც წყლის ღვთაებაა. ნაყოფიერების ფუნქციის მატარებელ წყლის ღვთაებათა არსებობა ძველ კოლხეთში არაერთი მონაცემით დასტურდება და ამ გარემოებას (წყლის კულტის ფართოდ გავრცელებას) გეოგრაფიული გარემოს (კოლხეთის დაბლობის წყალუბვიანობით) სპეციფიურობით ხსნიან. ბერძენ მწერალს ფილოსტრატეს თითქოს უნახავს წყლის ღმერთის გამოსახულებაც, რომელიც ფასის განასახიერებდა. ძალზე საინტერესოა, რომ უძველეს კოლხურ მონეტებზე (ძვ. წ. VI—IV სს. კოლხური თეთრი) გამოსახული ქალღმერთის იკონოგრაფიულ სახეს ანალოგიებს უძებნიან სირაკუზის მონეტებზე გამოსახულ არეტუზასთან (ს. მაკალათია, ა. ზოგრაფი, დ. ლენგი) და მაშასადამე წყლის ღვთაებასთან. წყლის ღვთაებათა კულტის გადმონაშთები დასავლეთ საქართველოში უკანასკნელ ხანებამდეა შემონახული, თუმც ძლიერ სახეცვლილი (ქრისტიანული რელიგიის გავლენა ამის მიზეზი). აღსანიშნავია, მაგალითად, სამეგრელოში შემორჩენილი ღმრთაო რიტუალის „მესეფობა“. ხალხის წარმოდგენით „მესეფი იყო წყლის ღედა, რომელიც ამ დროს ზღვიდან ამოდიოდა...“ ამას გარდა, გავრცელებული იყო რწმენა წყლის ღედაზე („წყარიში დიდა“), რომელიც „თეთრი ქალიშვილის“ (!) სახით იყო წარმოდგენილი (გავიხსენოთ, რომ ლევკოთეა სიტყვასიტყვით „თეთრ ქალღმერთს“ ნიშნავს).

ყოველივე ზემოთქმულის საფუძველზე ჩვენ ვვარაუდობთ, რომ სტრაბონის ცნობებში ლევკოთეას სატაძრო ქალაქის შე-



სახებ ასახულია ვანში აღმოჩენილი ნაქალაქარი. ამით ვერ წყდება, რა თქმა უნდა, ნაქალაქარის ძველი სახელწოდებები ვი სახელწოდების საკითხი (რამდენადაც „ლეკოთეა“, ჩვენი აზრით, იმ ძველი ქართული წარმართული ღვთაების სახელის ბერძნულად გააზრებაა, რომლის სახელზეცაა აგებული ეს სატაძრო ქალაქი). ჯერჯერობით, ახალ აღმოჩენებამდე, კვლავ უნდა ვიხმაროთ „ვანის ნაქალაქარი“ ან „ვანის ქალაქი“, მით უფრო, რომ ეს ტერმინი („ვანი“) საკმაოდ არქაულია და ამ სახელის მატარებელი გეოგრაფიული პუნქტები ჩვენში უძველესი ქართული ლიტერატურული წყაროებითაა დადესტურებული.

ვანის არქეოლოგიური მონაპოვარი უდიდესი წყაროა საქართველოს ძველი ისტორიისათვის. სახელდახელო ჩამოთვლაც კი იმ პრობლემებისა, რომლებიც დგება ჩვენ წინაშე ახალი აღმოჩენების შუქზე, ცხადყოფს ვანის ნაქალაქარის არქეოლოგიური შესწავლის დიდ მეცნიერულ მნიშვნელობას: კლასობრივი საზოგადოების წარმოქმნა და სოციალური დიფერენციაციის კონკრეტული სურათის აღდგენა, კოლხეთის სამეფოს პოლიტიკური ცენტრები, ეთნოკულტურული რუკა და ლოკალური კულტურული თავისებურებანი, საქალაქო ცხოვრების გენეზისი და განვითარება, ქალაქის გარეგნული სახე და მისი სოციალურ-ეკონომიკური ბუნება, ქალაქისა და ირგვლივ მდებარე სასოფლო თემებთან ურთიერთობა, ხელოსნური წარმოების ცალკეული დარგები (ოქრომჭედლობა, კერამიკული წარმოება, სამშენებლო საქმე, სამეურნეო და საომარი იარაღ-საჭურველი), მხატვრული სტილი და ტექნოლოგიური თავისებურებანი, სავაჭრო-ეკონომიკური და კულტურული ურთიერთობანი გარე სამყაროსთან (აქემენიდურ, ანტიკურ, სკვითურ და ელინისტურ ცივილიზაციებთან) და მრავალი სხვა.

მაგრამ ეს რთული და დიდმნიშვნელოვანი მეცნიერული პრობლემები მხოლოდ ვანის ნაქალაქარის არქეოლოგიური გათხრებით ვერ გადაწყდება. აუცილებელია ვანის ძველ ქალაქთან დაკავშირებული სასოფლო თემების გეგმაზომიერი არქეოლოგიური გამოკვლევაც. ამიტომაც ვანის ექსპედიციის

ცალკეულმა რაზმებმა შეისწავლეს ციხე-სულორის ნაცხეარი (მარინე მიწიშვილი), საყანჩიას ველი (ვახტანგ ლიჩელი) სოფლები: მთისძირი (გელა გამყრელიძე), დაბლაგომე (გელა ნალორდავა) და დაფნარი (ნინო კილურაძე). ამჟამად ექსპედიციის სადაზვერვო ჯგუფი (ვახტანგ ლიჩელი, გურამ კვიციანი, ზურაბ მყავანაძე, დიმიტრი ახვლედიანი, გელა ნარიძე) აწარმოებენ ფართე სადაზვერვო სამუშაოებს ახალი ძეგლების გამოსავლინებლად ვანის, სამტრედიისა და ნაწილობრივ მაიაკოვსკის რაიონებში. ახლო მომავალში დაგეგმილია მარშრუტული დაზვერვა ისტორიული მესხეთის ტერიტორიაზეც — ახალციხისა და ასპინძის რაიონებში წინასწარული მარშრუტით ზედაპირული არქეოლოგიური დაზვერვა.

ამჟამად ვანის არქეოლოგიურ ექსპედიციას ყველა პირობა აქვს შექმნილი წარმატებით მუშაობისათვის. გაიზარდა ასიგნებანი არქეოლოგიური გათხრებისათვის, ნაქალაქარის ტერიტორია გამოცხადდა სახელმწიფო ნაკრძალად, მხარეთმცოდნეობის მუზეუმის ბაზაზე შეიქმნა სპეციალური მუზეუმი, ხოლო ნაქალაქარზე არქიტექტორ მერაბ კასრაძის პროექტით დაწყებულია დაცვითი და ნაწილობრივ აღდგენითი სამუშაოების ჩატარება. ვანის არქეოლოგიურ ექსპედიციას აქვს კეთილმოწყობილი ბაზა, სადაც ყველა პირობაა შექმნილი მოპოვებული არქეოლოგიური მასალის კამერული დამუშავებისათვის, აქვს კარგად აღჭურვილი საველე ფოტოლაბორატორია, რომელსაც ჯეროვანი პროფესიონალის სახით განაგებს ვალერი სალნიკერი, გრაფიკულ ფიქსაციას ახორციელებს არქიტექტორთა და მხატვართა ჯგუფი გურამ ყიფიანის ხელმძღვანელობით. ექსპედიცია დაკომპლექტებულია კვალიფიციური მუშაკებით, რომელთა ბირთვის „ვეტირანებთან“ ერთად შეადგენს თავისი პროფესიის უსაზღვროდ ერთგული ახალგაზრდობა. წლიდან წლამდე გათხრების დროს ექსპედიციას მხარში უდგას რაიონის ხელმძღვანელობა, მშრომელები, ინტელიგენცია და მოსწავლე ახალგაზრდობა. ეს მხარდაჭერა თავდადებული შრომისა და ახალი წარმატებების საწინდარია.

ვანის არქეოლოგიური ექსპედიციის მონაპოვარი რეგულარულად ქვეყნდება სპეციალურ კრებულში „ვანი. არქე-

ოლოგიური გათხრები“ (უკვე გამოიცა 7 ტომი), აგრეთვე რიგ პერიოდულ და სამეცნიერო კრებულებში, ქვეყნულში გამოიცა პოპულარული წიგნიც სათაურით „ქველხეთის ძარი-ქალაქი“.

აღსანიშნავია ისიც, რომ ვანის არქეოლოგიური ექსპედიციის მონაპოვარზე საკანდიდატო დისერტაციები დაიცვეს ნინო კილურაძემ (დაფნარის არქეოლოგიური ძეგლები), გელა გამყრელიძემ (მთისძირის არქეოლოგიური ძეგლები), ვახტანგ ლიჩელმა (საყანჩიას ნამოსახლარი), ანა ჭყონიამ (ვანის ოქრო-მჭედლობა) და გურამ ყიფიანმა (ვანის ხუროთმოძღვრება).

ალბათ ჩვენს მკითხველს აინტერესებს ისიც თუ რამდენადაა ცნობილი ვანის არქეოლოგიური მონაპოვარი საერთაშორისო მასშტაბით? ნაწილობრივ ამის შესახებ, უკვე მოგახსენეთ 1969 წლის აღმოჩენებთან დაკავშირებით საუბრისას.

უკანასკნელ წლებში ვანის არქეოლოგიური აღმოჩენების შესახებ სხვადასხვა ასპექტში მოხსენდა მთელ რიგ საერთაშორისო კონგრესებსა და სიმპოზიუმებს იტალიაში, საფრანგეთში, ავსტრიაში, ბულგარეთში, ჩეხოსლოვაკიაში და სხვ. განსაკუთრებით დიდი ინტერესი გამოიწვია ვანის არქეოლოგიურმა მონაპოვარმა კლასიკური არქეოლოგიის XI საერთაშორისო კონგრესზე, რომელიც 1978 წელს ლონდონში გაიმართა. მოხსენებას მეორე დღესვე გამოეხმაურა გაზეთი „ტაიმსი“, რომელმაც გამოაქვეყნა თავისი სამეცნიერო მიმომხილველის სტატია სათაურით „ვანი: ოქროს საწმისის ინსპირაცია?“.

ვანის არქეოლოგიური ძეგლების შესახებ გამოკვლევები გამოქვეყნდა აგრეთვე საფრანგეთის, ინგლისის, გერმანიის ფედერაციული რესპუბლიკის, საბერძნეთის, სირიის, ბულგარეთის, პოლონეთისა და სხვ. სამეცნიერო კრებულებსა და ჟურნალებში. ამჟამად გერმანიის ფედერაციულ რესპუბლიკაში გამოსაცემად მზადდება მონოგრაფია „ვანი — ძველი კოლხეთის ქალაქი“.

ვანის არქეოლოგიური ძეგლები უკანასკნელ წლებში მონახულეს შავიზღვისპირეთის ძველი ისტორიისადმი მიძღვნილ საკავშირო სიმპოზიუმის მონაწილეებმა, რომელთა შორის იყვნენ საფრანგეთის, იტალიის, ესპანეთის, ჩეხო-

სლოვაკიის, რუმინეთის, ბულგარეთის, პოლონეთის ცნობი-
ლი არქეოლოგები და ისტორიკოსები.

ვანის ნაქალაქარის მხოლოდ მცირეოდენი ნაწილია აღმოჩენილი
შესწავლილი. ექსპედიციის სამუშაო ოთახში კედელზე და-
ხაზულ გენერალურ გეგმას რომ შეხედოთ, დარწმუნდებით
რა დიდი და შრომატევადი სამუშაო მოგველის კიდევ წინ...

არქეოლოგიური გათხრები ვანში გრძელდება... ვინ
იცის, ჩვენი ეროვნული ისტორიის კიდევ რამდენ საიდუ-
მლოსა და უცნობ ფურცლებს ინახავს ეს მაღლიანი მიწა!

1087/1501



შინაარსი

წინასიტყვაობა	ეროვნული	
ოქროს წვიმა	ბიბლიოთეკა	6
პირველი ექსპედიცია		
ძველი ქალაქის კარიბჭე		12
ტაძარი-მარანი		17
ცენტრალური ტერასა		31
დედატონი — წარჩინებული მხედართმთავარი		41
ოქრომრავალი კოლხეთი		48
კვლავ ზოდა ტერასაზე		
კიდევ ერთი ტაძარი		
დედატონის სამარხის კვლადკვალ		
თორმეტსაფეხურიანი საპურთხევილი და მისი განმსაზღვრ		
ბოლო სიტყვა?		

ს. ბ. № 4229

რედაქტორი ზ. კუხიანიძე, მხატვარი ო. ქანდარია, მხატვრული რედაქტორი დ. დუნდუა, ტექნიკური რედაქტორი გ. ქეიშვილი, კორექტორი მზ. უურაშვილი, გამომცემი ა. გეგია.

გადაეცა წარმოებას 19/1-84. ხელმოწერილია დასაბეჭდად 14/VI-84. ს. ბეჭდი ქალაქი № 1 84X108¹/₃₂. პირ. ნაბ. თაბ. 6,51+ჩაკერა 0,84. სააღრიცხვო-საგამომცემლო თაბაბი 5,84. პირობითი საღებავგატარება 7. გარნიტური ჩვეულებრივი. ბეჭდვა მაღალი. უი 11403, ტირაჟი 5000, შეკვეთის № 1078 ფასი 45 კაპ.

გამომცემლობა „საბჭოთა საქართველო“ ქუთაისის ფილიალი, ქუთაისის, რუსთაველის 7.

საქართველოს სსრ გამომცემლობათა, პოლიგრაფიისა და წიგნის ვაჭრობის საქმეთა სახელმწიფო კომიტეტის ქუთაისის პოლიგრაფიული საწარმოო გაერთიანება ქ. ქუთაისი, ი. ჭავჭავაძის პროსპექტი, 33.

Кутаисское полиграфическое производственное объединение Государственного комитета по делам издательства, полиграфии и книжной торговли Грузинской ССР г. Кутаиси пр. И. Чавчавадзе, 33.

K289.430
3
თარგმანი
სიბრძნის