

240  
1963

24-13



ქართული  
აкадеმიის  
გამომცემლობა

საქართველოს მეცნიერებათა აკადემიის  
АКАДЕМИЯ НАУК ГРУЗИНСКОЙ ССР

ბეჭდ. ს. ჯანაშიას სახელობის

საქართველოს სახელმწიფო მუზეუმის

მ მ ე მ ბ ე  
В Е С Т Н И К

Государственного музея Грузии

им. акад. С. Н. Джанашиа

XXIV—B

საქართველოს მეცნიერებათა აკადემიის გამომცემლობა  
ИЗДАТЕЛЬСТВО АКАДЕМИИ НАУК ГРУЗИНСКОЙ ССР

0-802600-184-16-1958

საქართველოს სსრ მეცნიერებათა აკადემია  
АКАДЕМИЯ НАУК ГРУЗИНСКОЙ ССР

საქართველო  
ბიბლიოთეკა

აკად. ს. ჯანაშიას სახელობის

საქართველოს სახელმწიფო მუზეუმის

მ ო ა მ ბ ე  
В Е С Т Н И К

Государственного музея Грузии

им. акад. С. Н. Джанашиа

XXIV—B

9412



საქართველოს სსრ მეცნიერებათა აკადემიის გამომცემლობა  
ИЗДАТЕЛЬСТВО АКАДЕМИИ НАУК ГРУЗИНСКОЙ ССР

თბილისი—1963—ТБИЛИСИ



ბ. თემატიკა

საქართველოს მუსიკის კლასის და გლეხობის კავშირის  
ისტორიიდან

(რკინიგზის მუსიკის კავშირი გლეხობასთან)

1905 — 1907 წწ.

მუსიკის და გლეხთა კავშირის იდეა მარქსიზმ-ლენინიზმის მოძღვრების ქვაკუთხედი და წარმოადგენს ერთ-ერთ მთავარ პირობას სოციალისტური რევოლუციის მომზადებისა და გამარჯვების საქმეში.

მარქსიზმის ფუძემდებლები—კ. მარქსი და ფ. ენგელსი, იხილავდნენ რა პროლეტარული რევოლუციის გამარჯვების საკითხს, მასში გლეხთა ფართო მასების მონაწილეობას აუცილებელ პირობად თვლიდნენ. განსაკუთრებით იმ ქვეყნებში, სადაც გლეხობა მოსახლეობის უმრავლესობას შეადგენს. პროლეტარული რევოლუცია გაიმარჯვებს მხოლოდ იმ პირობით—წერდა კ. მარქსი—თუ პროლეტარიატი შესძლებს, გააერთიანოს და თან წაიყვანოს გლეხობა, რომლის გარეშე მისი სოლო, ყველა გლეხთა ქვეყანაში გედის სიმღერად გადაიქცევაო<sup>1</sup>.

ვ. ი. ლენინმა, განავითარა რა მარქსიზმი ახალ ისტორიულ ვითარებაში, კლასობრივ ძალთა განლაგების ღრმა ანალიზის საფუძველზე, თავის ნაშრომში „რანი არიან „ხალხის მეგობრები“ და როგორ ომობენ ისინი სოციალ-დემოკრატების წინააღმდეგ?“, პირველად წამოაყენა იდეა პროლეტარიატის და გლეხობის კავშირისა, როგორც აუცილებელი პირობა, მუსიკის კლასის გამარჯვებისათვის თვითმპყრობელობასთან ბრძოლაში; იგი აღნიშნავდა—გლეხობის დახმარება აუცილებელი პირობაა მუსიკის კლასის გამარჯვებისათვის რევოლუციაში, ხოლო გლეხობის ბრძოლა მუსიკის კლასის გარეშე, სტიქიური და უშედეგოა.— ასეთ შემთხვევაში სოფლის პროლეტარიატს შეეძლება მხოლოდ უაზრო სასოწარკვეთილების განცდა და არა გონიერი მდგარი პროტესტი და ბრძოლა. შემდგომ განავითარა რა მუსიკის კლასის და გლეხობის კავშირის იდეა, ვ. ი. ლენინი თავის წიგნში „კაპიტალიზმის განვითარება რუსეთში“ იმ დასკვნამდე მივიდა, რომ—ეს კავშირი უნდა განხორციელდეს პროლეტარიატის ხელმძღვანელობით.

ვ. ი. ლენინის ეს დებულება საფუძველად დაედო ბოლშევიკური პარტიის სამოქმედო პროგრამას და ტაქტიკას.

ვ. ი. ლენინის დებულება მუსიკის კლასისა და გლეხთა კავშირის შესაძლებლობისა და აუცილებლობის შესახებ გამომდინარეობდა რუსეთის განვითარების ისტორიული კანონზომიერებიდან.

<sup>1</sup> კ. მარქსი, ფ. ენგელსი, რჩეული ნაწარები, ტ. I, გვ. 299, 1948.



მარქსისტები რუსეთში გლეხთა მოძრაობის საკითხს განიხილავდნენ, როგორც პროლეტარიატის დიქტატურისათვის ბრძოლის განუყოფელ ნაწილს; ისინი ძირითად საკითხად მიიჩნევდნენ და დიდ მნიშვნელობას ანიჭებდნენ პარტიის ტაქტიკის განსაზღვრას გლეხობასთან დამოკიდებულების საქმეში. ჯერ კიდევ 1884 წელს „შრომის განთავისუფლების“ ჯგუფმა თავის პროგრამის პროექტში მნიშვნელოვანი ადგილი დაუთმო აგრარულ საკითხს.

ვ. ი. ლენინი, აკრიტიკებდა რა „შრომის განთავისუფლების“ ჯგუფის მიერ განხილულ აგრარულ საკითხს, ამავე დროს მის ძირითად პრინციპებს სცნობდა სწორად.

შეოცე საუკუნის დასაწყისში, როდესაც რევოლუციის საკითხი რუსეთში უშუალო პრაქტიკის საკითხი გახდა, როცა დადგა მომენტი მასების დარაზმებისა თვითმპყრობელობის დასაშრობად, დასავლეთ ევროპის წინა რევოლუციებისგან განსხვავებით, რუსეთში პროლეტარიტი გამოვიდა ახალი საზოგადოებრივი წყობილების შემოქმედელ ძალად. ეს კი განსაზღვრული იყო საზოგადოების განვითარების ისტორიულ კანონზომიერებით.

რუსეთის პირველი ბურჟუაზიულ-დემოკრატიული რევოლუცია მზადდებოდა არა კაპიტალიზმის აღმავლობის, არამედ მის უმაღლეს სტადიაში—იმპერიალიზმის ეპოქაში, ამჯერად ბურჟუაზია, უკვე აღარ წარმოადგენდა მოწინავე პროგრესიულ კლასს, მას არ შესწევდა უნარი სათავეში ჩადგომოდა მასებს თვითმპყრობელობის წინააღმდეგ ბრძოლაში. მან შეასრულა თავისი როლი საზოგადოების განვითარების საქმეში, ადრე, კერძოდ, მაშინ როცა სათავეში ედგა მხარდ კაპიტალიზმს და გზას იკაფავდა ფეოდალურ წყობილებასთან ბრძოლაში. ხოლო შემდეგ, როდესაც იგი რუსეთის სინამდვილეში მხარში ამოუდგა მონარქს და პროლეტარიატისა და მშრომელი გლეხობის დათრგუნვას შეუდგა, წინ აღუდგა რევოლუციურ ძალებს საზოგადოების შემდგომ განვითარებისათვის ბრძოლაში, უკვე ბურჟუაზია თავისი მოქმედებით გამოხატავდა და იცავდა თავის კლასის და არა ფართო დემოკრატიული ფენების, მთელი საზოგადოების ინტერესებს. ბურჟუაზიის ლოზუნგი—ბრძოლა თავისუფლებისა და თანასწორობისათვის, რომლითაც ადრე მასების მხარდაჭერა პოვა, ამ დროისათვის მოძველდა, ამოიწურა თავისი შინაარსით.

მშრომელი საზოგადოება უკვე დარწმუნდა, რომ ბურჟუაზიული თავისუფლება—ეს თავისუფლებაა ბურჟუაზიისათვის და არა მშრომელ საზოგადოებისათვის. მართალია, ბურჟუაზიამ გლეხობა „განთავისუფლა“ ფეოდალური უღლისაგან, გზა მისცა ვაჭრობა-მრეწველობის განვითარებას თავისუფალი კონკურენციის საფუძველზე, მოსპო წოდებრივი იერარქია და გამოაცხადა ადამიანის ღირსებათა და მოქალაქობრივი თანასწორობა, სიტყვისა და პრესის თავისუფლება, მაგრამ ეს ყველაფერი ბურჟუაზიის სასარგებლოდ იყო, მშრომელი მასებისათვის კი ეს მიუწვდომელი შეიქმნა.

უკვე ყველასათვის ნათელი გახდა, რომ ადამიანის ექსპლოატაციის ერთი ფორმა შეიცვალა მეორეთა.

ვ. ი. ლენინი თავის ნაშრომში „სოციალ-დემოკრატიის ორი ტაქტიკა დემოკრატიულ რევოლუციაში“ აღნიშნავდა: „ღღეს არ არის სხვა გზა, თუ არა ბრძოლა სრული პოლიტიკური თავისუფლებისათვის და დემოკრატიულ რესპუბლიკისათვის“.



ამ ბრძოლას კი სათავეში უნდა ჩადგომოდა მუშათა კლასი, რომელსაც საკუთარი კლასობრივი ინტერესები უკარნახებდა მჭიდრო კავშირი დამყარებისა თვითმპყრობელობით უკმაყოფილო ყველა კლასთან და უპირველეს ყოვლისა, გლეხობასთან, მიეღოთ ყველა ზომა მათი რევოლუციური მოძრაობაში ჩაბმისათვის, რადგან გაერთიანებული და დარაზმული ბრძოლა აადვილებდა და განაპირობებდა მეფის თვითმპყრობელურ-ბურჟუაზიული წყობილების დამხობას და პროლეტარიატის გამარჯვებას.

მშრომელი გლეხობაც თავის მხრივ სიამოვნებით უნდა დამდგარიყო პროლეტარიატის საბრძოლო ღრწის ქვეშ, რადგანაც საზოგადოების განვითარების ისტორიის გაკვეთილები ნათლად მეტყველებდა, რომ გლეხობას თვით არ შესწევს ძალა და უნარა დამოუკიდებლად გაინთავისუფლოს თავისი თავი, ხოლო ბურჟუაზიას არ სურს და არ შეუძლია გლეხობა გაანთავისუფლოს მემამულეთა ექსპლოატაციისაგან.

მიწა და თავისუფლება, რომლისთვისაც საუკუნეობით ოცნებობდა მშრომელი გლეხობა, მათთვის შეეძლო მიეცა მხოლოდ პროლეტარიატს.

ამგვარად, მუშათა კლასისა და გლეხობის ინტერესები ემთხვეოდა ერთნაირს. გლეხობის ეკონომიური და პოლიტიკური ინტერესები ისე, როგორც მუშათა კლასისა, მიმართული იყო თვითმპყრობელობის წინააღმდეგ, რაც ობიექტურ საფუძველს ქმნიდა მუშათა და გლეხთა რევოლუციური კავშირისათვის.

მეოცე საუკუნის დასაწყისში საერთაშორისო მუშათა მოძრაობის მდიდარი გამოცდილების საფუძველზე ნათელი გახდა, რომ რუსეთში შეიქმნა ყველა პარტია მუშათა კლასისა და გლეხთა კავშირის შექმნისა და განმტკიცებისათვის თვითმპყრობელობის წინააღმდეგ ბრძოლაში. მაგრამ ამ შესაძლებლობის პრაქტიკული განხორციელებისათვის საჭირო გახდა გლეხობის რევოლუციური თეორიით შეიარაღება, ისეთი ლოზუნგების წამოყენება, რომელიც ხელს შეუწყობდა გლეხობის გარეგოლუციონერებას, მათ ბრძოლას თვითმპყრობელობის წინააღმდეგ მუშათა კლასის ხელმძღვანელობით.

სტატიაში „მუშათა პარტია და გლეხობა“, რომელიც 1901 წელს გამოქვეყნდა გაზეთ „ისკრა“ ფურცლებზე, ვ. ი. ლენინმა, განიხილა რა რევოლუციური მოძრაობაში გლეხთა მასების ჩაბმის საკითხი, აღნიშნა: ჩვენ დაუყოვნებლივ უნდა შევიტანოთ პროგრამაში მოთხოვნები, რომ განთავისუფლდეს ჩვენი სოფლები მონურ გადმონაშთებისაგან. მოთხოვნები, რომელიც საშუალებას მოგვცემს გლეხობის მოწინავე ნაწილი ჩაებას დამოუკიდებელ პოლიტიკურ ბრძოლაში, ან შეგნებულად მხარი დაუჭიროს მუშათა კლასს განმათავისუფლებელ ბრძოლაში.

ვ. ი. ლენინმა, გამოდიოდა რა სოფლად არსებული კლასობრივი წინააღმდეგობიდან, იმ თავითვე განსაზღვრა სოციალ-დემოკრატიული პარტიის პოლიტიკა აგრარულ საკითხში, რაც მდგომარეობდა სოფლის მეურნეობაში დაქირავებული მუშათა ინტერესების სრული დაცვისა და გლეხთა რევოლუციურ-დემოკრატიული ხასიათის ყველა მოთხოვნის მხარის დაჭერაში. „ჩვენი ამოცანაა, — წერდა ვ. ი. ლენინი სტატიაში „პროლეტარიატი და გლეხობა“, — მოვუწყუოთ ქალაქისა და სოფლის პროლეტარიატის უმჭიდროესი კავშირი... რუსეთის სოციალ-დემოკრატიული პარტია, როგორც შეგნებული პროლეტარიატის





პარტია, მისწრაფვის ყველა მშრომელთა სრული განთავისუფლებისა, ყოველგვარი ექსპლოატაციისაგან და მხარს უჭერს ყოველგვარ რევოლუციურ მოძრაობას თანამედროვე საზოგადოებრივი და პოლიტიკური წყობილების წინააღმდეგ“. ამიტომაც „რსდმპ უაღრესად ენერგიულად უჭერს მხარს თანამედროვე გლეხურ მოძრაობასაც, იცავს ყველა რევოლუციურ ღონისძიებას, რომელსაც შეუძლია გააუმჯობესოს გლეხობის მდგომარეობა და არ ერიდება ამ მიზნისათვის მემამულეთა მიწის ექსპროპრიაციას“<sup>3</sup>.

გ. ი. ლენინის ეს დებულება გამოხატავდა გლეხობის ძირითად ინტერესებს და მიმართული იყო გლეხთა რევოლუციური მოძრაობის განვითარებისაკენ, იგი ძირფესვიანად განსხვავდებოდა მიწის მუნიციპალიზაციის მენშევიკური პროგრამისაგან, რომელიც მიმართული იყო მემამულეთა მიწების შენარჩუნებისაკენ, სოფლად კლასობრივი ბრძოლის ჩაქრობისაკენ, მემამულეთა და გლეხთა შერიგებისაკენ მშვიდობიანი რეფორმისტული გზით.

ანტიმარქსისტული ხასიათის აგრარული პროგრამა წამოაყენეს ესერებმა<sup>4</sup>, რომელიც გამოხატავდა წვრილი ბურჟუაზიის ინტერესებს და არ შეეძლოა გლეხთა ინტერესების დაკმაყოფილება.

გ. ი. ლენინი ამხელდა რა მენშევიკების ცრუ სოციალისტური ხასიათის აგრარულ პროგრამას<sup>5</sup> და ესერების შემთანხმებულ ტაქტიკას, მათ პოლიტიკურ ავანტიურისმს, რაც მათი წვრილბურჟუაზიული ინტერესებიდან გამომდინარეობდა და მიმართული იყო მუშათა და გლეხთა რევოლუციური კავშირის წინააღმდეგ, აღნიშნავდა: „საჭიროა განუმარტოთ მასებს, რომ სოფლისა და ქალაქის პროლეტარიატის მხოლოდ ერთობრივმა ბრძოლამ მთელი ბურჟუაზიული საზოგადოების წინააღმდეგ შეიძლება მიგვიყვანოს რევოლუციამდე, რომელსაც ერთად ძალუძს ნამდვილად იხსნას სიღატაკისა და ექსპლოატაციისაგან სოფლის ღარიბთა მთელი მასა“<sup>6</sup>.

<sup>3</sup> გ. ი. ლენინი, თხზ., ტ. 8, გვ. 270.

<sup>4</sup> ესერების პარტია შეიქმნა 1902 წელს წვრილ-ბურჟუაზიულ ელემენტებისაგან, რომლებიც ცდილობდნენ აღედგინათ ხალხოსნების დამსხვრეული იდეა. თავის თავს თვლიდნენ სოციალისტებად. წამოაყენეს წვრილბურჟუაზიული მოთხოვნა მიწის სოციალიზაციის შესახებ. პროლეტარიატს არ თვლიდნენ დამოუკიდებელ კლასად და იხილავდნენ, როგორც „მშრომელი ხალხის“ ნაწილს.

<sup>5</sup> მენშევიკები მექანიკურად იზიარებდნენ დასავლეთ ევროპაში მომხდარ ბურჟუაზიული რევოლუციების გამოცდილებებს, სადაც რევოლუციის შედეგად სახელმწიფოს სათავეში მოვიდა ბურჟუაზია, ამტკიცებდნენ, რომ რევოლუციით ყველაზე მეტად დაინტერესებულთა ბურჟუაზია, მაშასადამე ის უნდა იყოს რევოლუციის ხელმძღვანელი და ბელადი. მუშათა კლასმა ამ რევოლუციაში არ უნდა გამოიჩინოს ინიციატივა, რომ თავისი რევოლუციური გაქანებით ბურჟუაზია არ დააფრთხოს, თორემ რევოლუცია დაიღუპებო. ისინი აღიარებდნენ რა ბურჟუაზიის ჰეგემონ ძალად, გლეხობაც მათ მოკავშირედ მიიჩნდათ. მათ ვერ გაიგეს, რომ რევოლუცია რუსეთში ხორციელდებოდა კლასობრივი ბრძოლის პირობებში, როცა პროლეტარიატის ბრძოლის შეტევითი ხასიათი ჰქონდა, როცა პროლეტარიატის ბრძოლა იმ დონეზე აღიოდა, რომ მას შეეძლო მოესპო არა მარტო ცარიზმი, არამედ კაპიტალიზმიც. რუსეთის პროლეტარიატი უფრო შეგნებული და შეკავშირებული იყო ვიდრე დასავლეთ ევროპის პროლეტარიატი. პროლეტარიატი ბოლომდე რევოლუციური კლასია, ამიტომაც იგი უნდა გადაიტეოს რევოლუციის ჰეგემონად, ხოლო გლეხობა მის მოკავშირედ და მოხელენათ ლიბერალური ბურჟუაზიის იზოლირება.

<sup>6</sup> გ. ი. ლენინი, „1905—1907 წწ. რევოლუციის შესახებ“, 1956, გვ. 76.





ვ. ი. ლენინის ეს მითითება მიმართული იყო მუშათა კლასისა და გლეხობის შეკავშირებისაკენ ერთ მეზობელ დიად ძალად, გლეხობის ბურჟუაზიის გავლენისაგან ჩამოცილებისაკენ<sup>7</sup>.

გლეხთა მოძრაობა მუშათა კლასის ბრძოლასთან დაკავშირების შედეგად, სტიქიურობიდან გადაიქცეოდა ორგანიზებული შეგნებული ხასიათის მოძრაობად, საერთო რევოლუციური მოძრაობის ნაწილად.

ბოლშევიკების მიერ წამოყენებული აგრარული პროგრამა<sup>8</sup> საფუძვლად დაედო გლეხთა ფართო მასების შემდგომ დარაზმვას მუშათა კლასის ირგვლივ, რადგანაც იგი უკეთეს მომავალს უსახავდა გლეხობას, ვიდრე ბურჟუაზია და მისი იდეების გამომხატველი პარტიები.

ბოლშევიკების სწორი მიდგომის შედეგად გლეხობა გახდა პროლეტარიატის მოკავშირედ.

მეოცე საუკუნის დასაწყისში, რუსეთის ცენტრალური რაიონების რევოლუციური მოძრაობის ზეგავლენით, საქართველოში გაძლიერდა მუშათა კლასის ბრძოლა ცარიზმის წინააღმდეგ. ამ ბრძოლაში მოწინავე რიგებში გამოდიოდნენ რკინიგზელი მუშები.

პროლეტარიატის რევოლუციურმა ბრძოლამ ბიძგი მისცა რევოლუციური მოძრაობის გაჩაღებას სოფლად, მით უმეტეს საქართველოში გლეხთა რევოლუციური მოძრაობის გაღვივებისათვის ნიადაგი მზად იყო.

საქართველოში გლეხობას მეტად მძიმე პირობებში უზღებოდა ცხოვრება და შრომა ვიდრე რუსეთის ცენტრალურ რაიონებში. რუსი გლეხობისაგან განსხვავებით საქართველოს გლეხობა განიცდიდა ორმაგ ჩაგვრას: სოციალურსა და ეროვნულს. ამის დაფარვა ვერ შეძლეს თვით მეფის თვითმპყრობელობის პოზიციებზე და იძულებული იყვნენ ეღიარებინათ, რომ ჩვენში „ხალხი ცხოვრობდა ისეთ მდგომარეობაში, რომ სხვა ადგილას ძაღლებიც კი ცხოვრობდნენ უკეთ“. მძიმე საყოფაცხოვრებო პირობები, მიწის სიმციერე, დიდი სახელმწიფო და ადგილობრივი გადასახადები<sup>9</sup> კიდევ უფრო ამძიმებდნენ გლეხთა ისედაც მძიმე მდგომარეობას საქართველოში.

<sup>7</sup> ბოლშევიკების წინააღმდეგ მუშათა და გლეხთა რევოლუციურ კავშირის საკითხში გამოდიოდნენ ტროცისტები, რომლებიც გლეხობას თვლიდნენ რეაქციულ ძალად, ისინი უარყოფდნენ პროლეტარული რევოლუციის გამარჯვებას რუსეთში. დასავლეთ ევროპის პროლეტარულ სახელმწიფოების მხარდაჭერის გარეშე ე. ი. დასავლეთში პროლეტარული რევოლუციის გამარჯვების გარეშე.

<sup>8</sup> ბოლშევიკებს აგრარული საკითხი დოგმატურად არ ესმოდათ, მათი აგრარული პროგრამა განიცდიდა ცვლილებებს რევოლუციური მოძრაობის ზრდასთან ერთად. მაგრამ მასში ყოველგვარი ცვლილებების შეტანისას ბოლშევიკები გამოდიოდნენ იმ გარემოებიდან, რომ აგრარული საკითხი არის ნაწილი პროლეტარული რევოლუციის გამარჯვების, ამიტომ რევოლუციის განვითარების ყველა ეტაპზე აგრარულ საკითხს განიხილავდნენ, როგორც მოკავშირეობის ურთიერთობის საკითხს. მაგალითად: გლეხთა ფართო მასების რევოლუციაში ჩაბმის მიზნით ბოლშევიკებმა პირველად წამოაყენეს გლეხობისათვის „ჩამონატრების“ დაბრუნების საკითხი, ხოლო შემდეგ, როცა გლეხობა ჩაება რევოლუციურ მოძრაობაში საკითხი დააყენეს მიწების კონფისკაციის შესახებ, რამაც კიდევ მეტად აქტიური გახადა გლეხების მონაწილეობა რევოლუციაში.

<sup>9</sup> გურიის გლეხობა, გარდა ყოველწლიური მთავრობის სასარგებლო ბეგარისა (72 მან.), იხდიდა დარამის ფულს ორ მანეთს, ბავშვის მონათვლისას—ერთ მანეთს, ქორწინებისას—13 მანეთს, გარდაცვალება-დამარხვისათვის—სამ მანეთს, წირვა-ლოცვის წლიურად — ექვს მანეთს, მეტრიკისათვის—ერთ მანეთს, დღესასწაულებზე ეკლესიაში დასწრებისათვის—ორ მანეთს და ა. შ. მათელი წარმოდგენა რომ გვეჩინდეს თუ რა სიმძნელს წარმოადგენდა ზემოთ აღნიშ-



„კავკასიაში გლეხთა მოსახლეობა შედარებით რუსეთის შიდა გუბერნიის გლეხობასთან იმყოფებინა მნიშვნელოვნად უფრო ცუდ და მიმე პირობებში, იმის შედეგად, რომ კიდევ გრძელდება არსებობა დროებითი ვალდებულებისა და დიდი გამოკლებისა შემამულეთა სასარგებლოდ; განსაკუთრებით საქართველოში, სადაც გლეხთა განთავისუფლება ბატონყმობისაგან ჩატარდა განსაკუთრებით ხელსაყრელ პირობებში მიწათმფლობელებისათვის და არახელსაყრელ პირობებში გლეხობისათვის“ — წერდა მეფისნაცვალი კავკასიაში ვორონცოვ-დაშკოვი<sup>10</sup>.

ზემოთ აღნიშნულმა პირობებმა თავის მხრივ ხელი შეუწყო და დააჩქარა გლეხთა რევოლუციური მოძრაობა, რასაც აღნიშნავდა იმ დროს (1905 წ.) პრესაც—„შეგნებული გლეხთა მოძრაობა საქართველოში დაიწყო მნიშვნელოვნად უფრო ადრე ვიდრე რუსეთში“—წერდა ჟურ. „კავკასკი ვესტნიკი“—ი თავის ფურცლებზე<sup>11</sup>.

გლეხთა რევოლუციური მოძრაობა განსაკუთრებით სწრაფად ვითარდება რუსეთის სოციალ-დემოკრატიული მუშათა პარტიის კავკასიის კავშირის შექმნის შემდეგ<sup>12</sup>.

რსდმპ კავკასიის კავშირის კომიტეტი ხელმძღვანელობდა რა ვ. ი. ლენინის მითითებებით პროლეტარიატისა და გლეხთა კავშირის განმტკიცების შესახებ თავის პროკლამაციებში გლეხობას მოუწოდებდა, რომ ცარიზმის წინააღმდეგ ვამოსულიყო მუშებთან ერთად. მაგალითად, პროკლამაციაში—ამიერკავკასიის გლეხებო! აღნიშნული იყო:

„ნუ თუ ვერ ხედავთ, ვინ არის თქვენი მტერი და ვინ მოყვარე? თქვენი მტერია მეშაპულეები, მღვდლები და მათი მფარველი თვითმპყრობელური მთავრობა. მოყვრები კი მუშები“.

პროკლამაციებთან ერთად გლეხობაში ვრცელდებოდა რევოლუციური ლიტერატურა<sup>13</sup>. სოფლად რევოლუციური მოძრაობის გაფართოებისა და განვითარებისათვის, გლეხთა ფართო მასების რევოლუციურ მოძრაობაში ჩაბმისათვის რსდმპ კავკასიის კავშირის კომიტეტი არ კმაყოფილდება პროკლამაციისა და რევოლუციური ხასიათის ლიტერატურის გავრცელებით. შექმნილი ვითარება

ნული თანხის გადახდა გლეხისათვის, საქმარისა იქვეს, რომ იმ დროს ფუთი სიმინდის ფასი ბაზარზე იყო 45—50 კაპ. ე. ი. რომ გადაეხადა მთავრობის სავალდებულო ბეგარა გლეხს დაახლოებით უნდა ვაყვიდა 144 ფ. სიმინდი. ამიტომაც საპართლიანად წერდა ვაზ. „კავკასი“—„გლეხის სული ცოცხალი იქნება იგი თუ შეეღობა პირველ ყოვლისა დიდი შემოსავლიანი სულა“ (ვაზ. „კავკასი“ № 119, 10 მაისი 1905 წ.).

<sup>10</sup> ციტირებულია ფ. შახარაძის ნაშრომიდან „რევოლუციური მოძრაობის მიმოხილვა ამიერკავკასიაში“, 1927, გვ. 25.

<sup>11</sup> ჟურ. „კავკასკი ვესტნიკი“, 1905 წ. № 38, გვ. 84.

<sup>12</sup> გურიაში გლეხთა მოძრაობას 1902 წ. ხელმძღვანელობდა რსდმპ ბათუმის კომიტეტი. 1903 წლის მაისში, ქუთაისში მოწვეულ იქნა დასავლეთ საქართველოს სოციალ დემოკრატიული ორგანიზაციების კონფერენცია და შეიქმნა გურიის სოფლის მუშების კომიტეტი.

1905 წ. დასაწყისში შეიქმნა რსდმპ გურიის კომიტეტი, რომლის ადგილსამყოფელი იყო ობურგეთი. მასში შედიოდა ჩოხატაურისა და ლანჩხუთის პარტიული კომიტეტები.

<sup>13</sup> 1902 წლის თებერვალში, გამოცემული იქნა ბროშურა ვაზ. „ისკრის“ რედაქციის მიერ, „თბილისის მუშათა მოძრაობიდან“. 1903 წელს გამოცემული იქნა პროკლამაციები მიძღვნილი გურიის გლეხობისადმი. რსდმპ კავკასიის კავშირის კომიტეტმა ქართულ ენაზე თარგმნა და გამოსცა ლენინის ცნობილი ბროშურა „სოფლის ღარიბ გლეხობისადმი“ და სხვ.



მოითხოვდა, რომ მუშათა კლასს თავის ორგანიზაციული ზედამხედველობის ქვეშ მოექცია გლეხობა, ამისათვის კი საჭირო გახდა, პროლეტარიატი ჩადგომოდა სათავეში რევოლუციურ მოძრაობას, თავის ვარშემო დაერაზმა მას გლეხობა და გადააწყვეტი ბრძოლა გაეჩაღებინა ცარიზმისა და ბურჟუაზიის წინააღმდეგ.

ამიტომ, რსდმპ კავკასიის კავშირის კომიტეტმა საჭიროდ სცნო ქალაქებიდან სოფლებში გაეგზავნათ ვაფიცვის მონაწილე მუშები, რომლებსაც ევალებოდათ გაეზიარებინათ ქალაქის მუშების რევოლუციური მოძრაობის გამოცდილება სოფლის მოწინავე გლეხობისათვის და დასმარებოდნენ მათ მასების დარაზმებაში, თვითმპყრობელობის წინააღმდეგ ბრძოლაში<sup>14</sup>.

გლეხთა შორის რევოლუციური პროპაგანდა, როგორც ცნობილია, გაჩაღდა საქართველოში, განსაკუთრებით მის დასავლეთ ნაწილში, 1902 წელს ბათუმში მომხდარი ამბების შემდეგ, როცა მუშათა გამოსვლებთან დაკავშირებით მთავრობის მიერ თავიანთ სოფლებში გადასახლებულნი იქნენ რევოლუციურად განწყობილი მუშები<sup>15</sup>. სოფლებში გადასახლებულმა მუშებმა დაიწყეს რევოლუციური იდეის პროპაგანდა, ამათ სელა შეტყუეს გლეხთა ამბობებას თვითმპყრობელობის წინააღმდეგ, მათ დაკავშირებას მუშათა კლასთან. ეს იყო პერიოდი, როგორც აღნიშნული იყო რსდმპ-ს მიერ გამოცემულ ერთ-ერთ პროკლამაციაში, „როცა პროლეტარიატს კავშირი დღე-ღამეზე ღონიერდებოდა და ფრთებს ისხამდა, იზრდებოდა და ვაჟკაცობდა, კალაპოტს იგანიერებდა, მან გადალახა საზღვარი ქალაქისა და ძლევაშოსილად შეიჭრა ჩვენ მიყრუებულ სოფლებში, მან შთაბერა სული ბრძოლისა და აღუძრა სურვილი გამარჯვებისა დაბეჩავებულ და დამონებულ გლეხობას... როცა ამოძრავდა გამჭირაბი გონება გლეხაკის და ღრმად დაჩქუნებულმა, რომ მისი მდგომარეობის გაუმჯობესება არ ძალუქს მეფის მთავრობას, ხელი გაუწოდა მუშათა კლასს საერთო მზავრებულზე ვაერთიანებული ძალით იერიშის მისატანად“.

უხებოდა რა იმ დიდ მუშაობას და პრაქტიკულ გამოცდილებას, რომელიც დააგროვეს საქართველოში ბოლშევიკებმა გლეხთა რევოლუციური მოძრაობის ხელმძღვანელობის საქმეში, ჯუსეთის სოციალ-დემოკრატიულ მუშათა პარტიის მესამე ყრილობაზე მ. ცხაკაია აღნიშნავდა: თუ წინათ პროლეტარული პარტიის გავლენა სოფლად სუსტია იყო და გლეხთა მოძრაობა სტიქიურ ხასიათს ატარებდა, ახლა როცა პარტია სათავეში ჩაუდგა ამ მოძრაობას, იგი უკვე ორგანიზებულ და შეგნებულ ხასიათს იღებს. ამ მხრივ.—განაგრძობდა იგი.—ყველაზე მეტი გამოცდილება დააგროვა იმერეთ-სამეგრელოს კომიტეტმა და გურიის ბოლშევიკების ჯგუფმა, რომელთა ხელმძღვანელობით გლეხთა რევოლუციურ გამოსვლებმა ქუთაისის გუბერნიაში განსაკუთრებით ფართო გაქანება მოიპოვა<sup>16</sup>.

დასავლეთ საქართველოს გლეხთა რევოლუციური მოძრაობის გამოცდილებას რსდმპ კავკასიის კავშირის კომიტეტი ფართოდ ავრცელებს აღმოსავლეთ საქართველოს გლეხებს შორისაც.

<sup>14</sup> „1905—1907 წლების რევოლუცია საქართველოში“ (სტატიების კრებული), 1955, გვ. 3.

<sup>15</sup> აღსანიშნავია, რომ რსდმპ ბათუმის კომიტეტი თავის არალეგალურ სტამბაში დაბეჭდილი პროკლამაციებით ამარაგებდა სოფლად წასულ მუშა პროპაგანდისტებს, რაც დიდ გამარჯვოლუციონერებელ გავლენას ახდენდა მუშებზე და გლეხობაზე, ხელს უწყობდა მათ შორის სიმბრძოლო კავშირის დამყარებას (საქ. კომპარტიის ისტორიის ნარკვევი, გვ. 96).

<sup>16</sup> საქართველოს კომუნისტური პარტიის ისტორიის ნარკვევი, 1957, გვ. 149.





„ქალაქის მუშებთან ერთად, გურია-იმერეთის გაპირებული გლეხკაცობაც გამოვიდა საბრძოლველად—წერდა რსდმპ-ს კავკასიის კომიტეტი მას მიერ გამოშვებულ ერთ-ერთ პროკლამაციაში—არც ქალაქის მუშები და არც გურია-იმერეთის გლეხკაცობა არ შედრეკება, სანამ თავიდან არ მოიცილებს თავად-აზნაურობის ბასრ ბრჭყალებს და სულშემსუთველ სამღვდლოების ძალას, სანამ საბოლოოდ არ მოსპობს მეფის დამპალ თვითმპყრობელობას და ძირფესვიანად არ დაამსხვრევს მეფის ტახტს, ხალხის წმინდა სისხლით შეღებილს, ქვეყანა მოძრაობს, ქვეყანა იბრძვის, ყველგან აზვირთდა თავისუფლების ძლიერი ტალღები და ნუ თუ ჩვენი კახეთის გლეხკაცობამ, ამ დროს კიძინოთ და სამარცხვინო მონობის უღელი ვატაროთ?“<sup>17</sup>

ამ პროკლამაციაში რსდმპ-ს კავკასიის კომიტეტი მოუწოდებს კახეთის გლეხკაცობას შეუერთდეს დასავლეთ საქართველოს გლეხთა მოძრაობას და შეერთებული ძალით ეკვეთონ მტერს.

აღმოსავლეთ საქართველოში გლეხთა რევოლუციური სულისკვეთების გამოცოცხლებას რსდმპ კავკასიის კავშირის პროკლამაციების და რევოლუციური ლიტერატურის გავრცელებასთან ერთად, დიდად შეუწყყეს ხელი თბილისის მოწინავე მუშებმა, რომლებიც ქართლის სოფლებიდან სამუშაოდ წასული იყვნენ ამიერკავკასიის რკინიგზის თბილისის მთავარ სახელოსნოებსა და ფაბრიკა-ქარხნებში, მაგრამ ამავე დროს კავშირი არ ჰქონდათ გაწყვეტილი თავიანთ სოფლებთან.

ასეთი მუშები ორგვარ ჩაგვრას განიცდიდნენ: ქალაქად—კაპიტალისტურს და სოფლად—ფეოდალურს, რითაც აზვირებული იყვნენ თვითმპყრობელობას წინააღმდეგ. ისინი თავიანთ თანასოფლელებთან ზიზღს გამოსთქვამდნენ თვითმპყრობელობაზე, აგიტაციას ეწეოდნენ არსებული წყობილების წინააღმდეგ საბრძოლველად, რაც ხელს უწყობდა გლეხობის გათვითცნობიერებას, მათი შეგნების ზრდას.

მუშათა ფართო აგიტაციის წარმოება სოფლად, როგორც ჩანს, არ გამოჩინია მხედველობიდან მეფის ოხრანკას, რასაც ადასტურებს თბილისის გუბერნატორის კავკასიის მეფისნაცვლის სახელზე გაგზავნილი მოხსენებითი ბარათი, რომელშიც წერდა:—„გლეხობაში მთავრობის საწინააღმდეგო აგიტაცია გარედან სწარმოებს. მას ნაწილობრივ ქუთაისიდან, თბილისიდან ჩამოსული მუშები აწარმოებს... ამ ბოლო დროს გლეხთა მოძრაობამ მოიცვა თბილისის გუბერნიაც. გლეხთა რევოლუციური მოძრაობა განსაკუთრებული ძალით გამოვლინდა: გორში, დუშეთში, თელავში, თიანეთში, სიღნაღში, ახალციხეში, ახალქალაქში და ბორჩალოს მაზრაში. მოძრაობამ იმდენად მწვავე ხასიათი მიიღო, რომ მისი შეჩერება ვერ შეეძლებოდა. პროპაგანდასთან საბრძოლველად, რომელსაც ჩამოსული აგიტატორები, უპირველესად თბილისის რკინიგზის სახელოსნოების მუშები ეწევიან გლეხობაში, პოლიცია უძლური აღმოჩნდა... რკინიგზელ მუშებს, პროპაგანდისტებს გლეხობა თავის ბინაში მალავს“<sup>18</sup>

რკინიგზის მუშათა და გლეხთა რევოლუციურმა კავშირმა თავისი გამოხატულება ჰპოვა 1905 წლის რევოლუციის დაწყების პირველ დღეებიდანვე. როცა რუსეთის რევოლუციური მოძრაობის ზეგავლენით საქართველოს მუშათა კლასი პრაქტიკულად შეუდგა თვითმპყრობელობის წინააღმდეგ დასახული საბრძოლო ამოცანების გადაწყვეტას. ამის ნათელ დადასტურებას წარმოადგენს

<sup>17</sup> ამიერკავკასიის ბოლშევიკების ორგანიზაციის პროკლამაციები, 1904—1906 წწ., გვ. 68.

<sup>18</sup> საქართველოს სსრ ცსია, ფ. 34, საქ. 1044, ფურც. 350.





1905 წლის 21 იანვრის ამიერკავკასიის რკინიგზის სადგურ სამტრედიის კვანძის მუშების და მათთან ერთად გლეხთა ფართო მასების დემონსტრაცია თვითმპყრობელობის წინააღმდეგ.

ამ დღეს, სადგურ სამტრედიაში კვანძის გაფიცულ მუშებთან ერთად შეიკრება გლეხობაც სოფელ დიდი ჯიხაშიდან, კულაშიდან, ეწყრიდან, ქაგნიდან, აბაშიდან, მუხაყრუიდან, ტობანიერიდან, ილორიდან, მარანიდან, დაახლოებით სამი ათას კაცამდე. აღსანიშნავია, რომ ამ დემონსტრაციაში მონაწილეობა მიიღო გლეხებმა გურიიდანაც, რომლებიც სპეციალურად ჩამოვიდნენ დემონსტრაციაში მონაწილეობის მისაღებად<sup>19</sup>, რაც ამ დემონსტრაციის წინასწარ მომზადებაზე, მის ორგანიზაციულ ხასიათზე და რკინიგზის მუშათა გლეხობასთან მჭიდრო რევოლუციურ კავშირზე მეტყველებს.

სამტრედიაში მოწყობილი რკინიგზის მუშათა და გლეხთა გრანდიოზული დემონსტრაციის შემდეგ ქუთაისის გუბერნატორი კავკასიის მეფის ნაცვალს ატყობინებდა: რომ „რევოლუციური მოძრაობა ფართოდ ვანვითარდა სენაკის მაზრის მცხოვრებ გლეხთა შორის და აქ არსებულ მღელვარებას უმჭველად კავშირი აქვს იმ გაფიცვებთან, რომელიც მიმდინარეობს რკინიგზელ მუშებს შორის“. ამ გამოხვლებს, —წერდა ქუთაისის გუბერნატორი, —„გარდა ეკონომიური საფუძვლისა აქვს პოლიტიკური ხასიათიც. მრავალ სოფლებში: მარანში, ნაესაკოვევოში, სუჭუნაში, მარტვილში, ნავვაზოვოში ეწყობა შეკრებები, რომელსაც ხელმძღვანელობენ უცნობი პირები“<sup>20</sup>.

„გლეხთა მოძრაობა ისე სწრაფად ვანვითარდა ამ უკანასკნელი ორი-სამი წლის განმავლობაში, რომ სასწაულია. მან გლეხობის აზროვნება გაზარდა იმ დონემდე, რასაც ათი წლის განმავლობაში ვერ მიაღწევდა მშვიდობიან პირობებში“ — აღნიშნავდა ქუთაისის გუბერნატორი თავის წერილში „გლეხთა მოძრაობა ქუთაისის გუბერნიაში“<sup>21</sup>.

გლეხთა რევოლუციურ განწყობილების ზრდაზე და მის მუშებთან კავშირზე მოგვითხრობს ვაზეთ „ივერიის“ კორესპონდენტი:

„გურიაში დროგამოშვებით იმართება მიტინგები, რომელსაც რამდენიმე სოფლის საზოგადოება ესწრება. ამასწინად საყვავის ტყეში დიდებული მიტინგი ჩატარდა, ყველამ იცოდა რომ რამდენიმე დღის შემდეგ მიტინგი უნდა ჩატარებულყო. მაგრამ სად, ეს მხოლოდ წინა დღით იქნა ცნობილი. დილით ყოველ მხრიდან ხალხი წამოვიდა, ყველა რევოლუციურ ხასიათზე იყო. თუმც მშვიდობიანობის დამცველი არავინ იყო, მაგრამ წესრიგი სამავალითო იყო, ყოველ საზოგადოებას თავის წითელი დროშა ჰქონდა.

მიტინგზე ყველაზე წინ სურბელები მოვიდნენ. ზოგი მათგანი 45 ვერსიდან. სახლში მოხუცი და უხელოფხონი დარჩა, დანარჩენი კი დედაბუდიანთ მარსელოზის და ქროვნული სიმღერებით კრებისათვის დანიშნულ ადგილას მიეშურნენ. ხან ქალები მღეროდნენ, ხან კაცები. შუადღისას ხალხი წითელი ბაირადის გარშემო მოგროვდა. მინდორს გარშემო ტყე ერტყა, ხალხი ეცა ხეებს, საჩქართო ჩამოკრიფა ფოთოლი და ზედ მოიკალათა. ქვევით ქალების ქოლგების ზღვა მოჩანდა, თუმცა საშინელი სიციხე იყო, მაგრა ხალხმა ქოლგების დაკეცა მოითხოვა. ყველა შესაფერ ადგილს ეძებდა და იქიდან აპირებდა ყურის გდ-

<sup>19</sup> საქართველოს სსრ ცსია, ფ. 39, საქ. 701, ფ. 136.

<sup>20</sup> საქართველოს სსრ ცსია, ფ. 39, საქ. 701, ფ. 148.

<sup>21</sup> ვ. სტაროსელსკი, „გლეხთა მოძრაობა ქუთაისის გუბერნიაში“, 1905, გვ. 238.



ბას. ხალხის შუაგულში წითელი ბაირალი და ერთი მაგიდა, იდგა, რომელზედაც ხანში შეესული ლურჯ ხალათში გამოწყობილი მუსიკოსები იყვნენ. დიწყობთუ არა ორატორმა ლაპარაკი, ირგვლივ სამარისებური სიჩუმე ჩამოვარდა, ხმის ამოდებას და ხმაურს ვერავინ ბედავდა... სანამ ორატორი გაათავებდა ლაპარაკს ხალხმა ერთიორად იმატა. ყოველ წუთს ხალხის ახალი ახალი ნაკადი მოდიოდა, ყველანი ხანჯლებით, თოფებით, ხმლებით და ჯოხებით იყვნენ შეიარაღებულნი, წინ წითელი დროშით მიუძღოდნენ, რომლის უკან მარსელიოზის სიმღერით, მებრძოლნი მოდიოდნენ. მიტინგის დამთავრების შემდეგ ხუთი ათასი კაცი დაიძრა ჩოხატაურისაკენ. აქა იქ ისევ წითელი ბაირალები მოჩანდა, მარსელიოზის გუგუნნი ისმოდა. გზაზე დემონსტრატებს სხვა სოფლებიდანაც შეუერთდნენ და ერთი ვერსის სიგრძეზე შარა გზა გაივსო დემონსტრანტებით... ბოლოს თოფების სროლა ატეხეს და ისე დაიშალენ.

ამ დემონსტრაციამ ხალხს რწმენა განუშტკიცა<sup>22</sup>.—წერდა ავტორი. ეს კორესპონდენცია ნათლად მეტყველებს, თუ როგორ ემზადებოდნენ მიტინგის ჩასატარებლად, რა სიხარულით იკრიბებოდა გლეხობა და რა მონდომებით და რწმენით უსმენდნენ მუშათა კლასის წარმომადგენლებს. ამავე დროს გლეხობას, როგორც სჩანს, უკვე კარგად სცოდნია, რომ გამარჯვება არ მოვა თავისთავად, საჭიროა ბრძოლა, და მიტინგის მონაწილენიც მზად იყვნენ შეიარაღებული ბრძოლისთვის თუ საჭიროება მოითხოვდა.

გლეხთა ასეთი ორგანიზებული მიტინგები და დემონსტრაციები შიშის ზარს სცემდა მეფის მოხელეებს და ცოტა რაოდენ იყო შემთხვევა, როცა დახმარებისთვის მეფის რუსეთს მიმართავდნენ—მაგალითად, 1905 წლის გაზაფხულზე კავკასიის მთავარმართებლის მოვალეობის შემსრულებელი რუსეთის შინაგან საქმეთა მინისტრს ატყობინებდა რა საქართველოში გლეხთა მღელვარების შესახებ წერდა: „მიღებულმა საგანგებო ღონისძიებამ გლეხთა მოძრაობის ჩასაქრობად სასურველი შედეგი ვერ გამოიღო. გლეხთა მღელვარება ფართო ხასიათის ღებულობს ბათუმსა და ქუთაისს შორის მღებარე ტერიტორიაზე, განსაკუთრებით გურიაში და გთხოვთ დახმარებას“<sup>23</sup>.

მეფის მთავრობამ, გურიაში, გლეხთა რევოლუციური მოძრაობის ჩასაქრობათ საგანგებო ღონისძიებას მიმართა;

1905 წლის 18 თებერვალს ოზურგეთის მაზრაში გამოცხადებული იქნა სპეციალური მდგომარეობა. მთავრობამ ოზურგეთის მაზრა ამდროელ ქუთაისის გუბერნიის გამგებლობის სფეროდან და იგი „სრული წესრიგის დასამყარებლად“. გენერალ მაიორ ალიხანოვ-ავარსკისს (კავკასიის ჯარების უფროს) დაუქვემდებარა, რომელმაც მოკლე დროში რამდენიმე ათასი შეიარაღებული ჯარისკაცი დასძრა გურიისაკენ.

მთავრობის ამ ღონისძიების წინააღმდეგ სასტიკად გაილაშქრა საქართველოს პროლეტარიატმა და მათ შორის რკინიგზელებმაც. ამის გამო მეფის ხელისუფლება იძულებული შეიქნა დროებით უკან დაეხია. თავი შეეკავებია გურიაში დამსჯელი რაზმების შეყვანაზე.

გლეხთა მღელვარების მშვიდობიანი გზით მოგვარების მიზნით გურიაში მივლინებული იქნა, როგორც ცნობილია, განსაკუთრებული კომისია, კავკასიის მთავარმართებლის საბჭოს წევრის სულთან კრიმ-გირეის ხელმძღვანელობით.

<sup>22</sup> გაზ. „იურია“, 1905, № 169.

<sup>23</sup> „Красный архив“, № 2. გვ. 111, 1940.



კომისიამ ორი კვირის განმავლობაში შემოიარა 12 სასოფლო საზოგადოება, კერძოდ: სურები, ჩონატაური, ხიდისთავი, შემოქმედი, ბაზვი, ზემოხეთი, ნიგოეთი, ლანჩხუთი და სხვ. სოფლები, მაგრამ ამას არავითარი შედეგი არ მოჰყოლია. გლეხობამ მკაცრი უარი განაცხადა მთავრობასთან შერიგებაზე<sup>24</sup>.

გლეხთა ფართო მასების ასეთი გადაწყვეტილება ნაპოლად მეტყველებს გლეხთა რევოლუციურ მოძრაობაზე მეშათა კლასის ზეგავლენისა და ხელშეწყობის შესახებ.

გლეხთა რევოლუციურ ბრძოლას საქართველოში ეხებოდა რა ვაზ. „ვეპერიოდი“ წერდა: „გლეხთა მოძრაობა გურიაში, იშვიათი მოვლენაა მთელი მსოფლიოს ისტორიაში. ეს არ არის ჩვეულებრივი გლეხური ამბოხება, არამედ საგნებით შეგნებული პოლიტიკური მოძრაობაა, რომელიც მთლიანად უერთდება რუსეთის შეგნებულ მოძრაობას“<sup>25</sup>.

საქართველოში გლეხთა რევოლუციური მოძრაობის საკითხს განსაკუთრებული ყურადღება მიაპყრო რსდმპ-ს მესამე ყრილობამ, რომელიც 1905 წლის აპრილის დასაწყისში გაიხსნა ლონდონში. ყრილობაზე შეეხო რა კავკასიაში მეშათა რევოლუციურ მოძრაობაში გლეხთა ფართო მასების ჩაბმის საკითხს და მენშევიკების წინააღმდეგ საქართველოში ბრძოლის მიმდინარეობას, ვ. ი. ლენინმა აღნიშნა: „კავკასიის სოციალურ-პოლიტიკური ცხოვრების განსაკუთრებულმა პირობებმა ხელი შეუწიეს იქ ჩვენი პარტიის ყველაზე უფრო მიბრძოლი ორგანიზაციების შექმნას“<sup>26</sup>.

რსდმპ-ს მესამე ყრილობაზე ვ. ი. ლენინის წინადადებით კავკასიის ამბების გამო მიღებული იქნა რეზოლუცია, სადაც აღნიშნული იყო: „რსდმპ პარტიის მესამე ყრილობა რუსეთის შეგნებული პროლეტარიატის სახელით მხურვალე სალამს უთვლის კავკასიის გმირ პროლეტარიატსა და გლეხობას და ავლებს პარტიის ცენტრალურ და ადგილობრივ კომიტეტებს უაღრესად ენერგიული ზომები მიიღონ კავკასიაში საქმის მდგომარეობის შესახებ ცნობების რაც შეიძლება ფართოდ გასავრცელებლად ბროშურების, მიტინგების, მეშათა კრებების, გასაუბრებების და სხვ. გზით“<sup>27</sup>.

ყრილობაზე მიღებულ ღონისძიებაში გლეხთა მოძრაობის მხარდაჭერის შესახებ დასახული იყო მკაფიო პროგრამა რევოლუციური მეშათა და გლეხთა კავშირის განმტკიცებისათვის. ამასთანავე ყრილობის გადაწყვეტილებას წითელ ზოლივით მიყვებოდა აზრი იმის შესახებ, რომ ამ კავშირის განხორციელებაში პეგემონი პროლეტარიატი უნდა ყოფილიყო.

საქართველოს ბოლშევიკები ასრულებდნენ რსდმპ-ს მესამე ყრილობის გადაწყვეტილებას. მოწვეული იქნა რსდმპ-ს კავკასიის კავშირის მეოთხე კონფერენცია (ბოლშევიკების), რომელმაც განსაკუთრებული ყურადღება დაუთმო პროლეტარიატის მთავარი მოკავშირის—გლეხობის საკითხს. ცნო მისი უდიდესი როლი მიმდინარე ბურჟუაზიულ-დემოკრატიულ რევოლუციაში და მიუთითა ადგილობრივ პარტიულ ორგანოებს დაუყოვნებლივ შესდგომოდნენ რსდმპ მესამე ყრილობის გადაწყვეტილებთა რეალიზაციას.

<sup>24</sup> საქართველოს სსრ ცსია, ფონ. 39, საქ. 705, ფ. 115—116.

<sup>25</sup> ვაზ. „ვეპერიოდი“, № 14, 1905 წ.

<sup>26</sup> ვ. ი. ლენინი, თხზ., ტ. 8, გვ. 497.

<sup>27</sup> სკკპ ყრილობების, კონფერენციებისა და ც. კ. პლენუმების რეზოლუციებსა და გადაწყვეტილებებში, ნაწ. I, გვ. 101.



გლახთა რევოლუციური კომიტეტების შექმნამ, ყრილობისა რენციის გადაწყვეტილებებით შეიარაღებულმა პარტიულმა ორგანოებმა კიდევ მეტად გააძლიერეს ხელმძღვანელობა ადგილებზე. უფრო მტკიცე ხასიათი მიეცა მუშათა და გლახთა რევოლუციურ მოძრაობას, მათი გამოცდილების გაერცვლებას და გლახთა რევოლუციური კომიტეტების შექმნას, რომელთა ვალდებულებას შეადგენდა დაემყარებინა სოფლად დემოკრატიული წყობილება და გადაეჭრა ადგილზე მიწის საკითხი. „რამდენადაც იქნება განხორციელებული გლახთა კომიტეტების ორგანიზაცია და მათ წინაშე დასახული ამოცანების შესრულება, იმდენად სწრაფად მოვიპოვებთ თავისუფლებას“ — წერდა ბოლშევიკური გაზეთი „ნოვაია ჟიზნ“.

ბოლშევიკების ხელმძღვანელობით გლახთა რევოლუციურმა კომიტეტებმა დიდი გავრცელება პოვეს საქართველოში. ისინი რევოლუციის დღეებში გახდნენ გლახთა თვითმართველობის ნამდვილი სახალხო აჯანყების ორგანოები. გლახობამ მხარი დაუჭირა გლახთა კომიტეტებს, ბოიკოტი გამოუცხადა მთავრობის ყველა ადგილობრივ ორგანოს და დაადგა თვითმპყრობელობის წინააღმდეგ ბრძოლის ნამდვილ რევოლუციურ გზას. მაგრამ დიდხანს არ გააგრძელებულა ასეთი მდგომარეობა, მეფის თვითმპყრობელობამ დაიწყო სასტიკი რეპრესიული ზომების მიღება, გენერალ ალისხანოვის ხელმძღვანელობით დამსჯელი რაზმები შეუსია რევოლუციურად განწყობილ სოფლებს და ცეცხლის აღში გახვია იგი. მთავრობის ამ არადადამიანურ მოქმედებას საქართველოში მუშებმა და გლახობამ რევოლუციური მოძრაობის გაძლიერებით უპასუხეს.

ამიერკავკასიის რკინიგზის სამტრედიის კვანძის მუშებმა თავი შეიანებეს მუშაობას და ხალხმრავალი მიტინგი ჩაატარეს გურიის აჯანყებულ გლახთა სოლიდარობის ნიშნად: „ჩვენ რკინიგზის სამტრედიის კვანძის მუშა-მოსამსახურეები ვუცხადებთ სრულ სოლიდარობას გურიის გლახობას და მუშაობას დაიწყებთ მხოლოდ იმ შემთხვევაში, თუ გურიიდან გაყვანილი იქნება ჯარი, რომელიც სისხლის ღვრას იწვევს“ — აცხადებდნენ სამტრედიის რკინიგზელები<sup>28</sup>.

სამტრედიის რკინიგზელების მოთხოვნას მხარი დაუჭირა ბათუმის კვანძის რკინიგზელებმაც.

26 ოქტომბერს ამიერკავკასიის რკინიგზაზე სამტრედიიდან ბათუმამდე მთელ ხაზზე გაიფიცნენ რკინიგზელები და არ გამოვიდნენ სამუშაოდ. გაფიცულები მოითხოვდნენ გურიიდან ჯარის ნაწილების გაყვანას.

30 ოქტომბერს დღის 11 საათზე თბილისში მოეწყო რკინიგზის მუშათა დემონსტრაცია და მიტინგი, სადაც ათასამდე რკინიგზელი ღებულობდა მონაწილეობას. მიტინგზე განხილულ იქნა გურიის გლახთა მდგომარეობა. გამოხსული ორატორები მოითხოვდნენ რომ მეფის მთავრობას დაუყოვნებლივ მიეღო ზომები გურიიდან ჯარის ნაწილების გამოყვანისათვის. მიტინგზე გადაწყვიტეს: არჩეული ყოფილიყო დელეგატები გურიისა გასაგზავნად, რომლებიც შეისწავლიდნენ გლახთა არსებულ მდგომარეობას. „თუ მთავრობა გურიიდან ჯარს არ გამოიყვანს და განაგრძობს გლახობის სისხლში ჩახრჩობას, მაშინ ჩვენ ყველა ვავერთიანდებით და გამოვალთ გურიის დასაცავად ყველა საშუალებებით“ — აცხადებდნენ მიტინგის მონაწილეები.

მეორე დღეს თბილისში, მუშათა რაიონში, ნაძალადევში (ახლანდელ ლენინის რაიონში) გურიის რევოლუციონერ გლახთა სოლიდარობისადმი კვლავ

<sup>28</sup> მარქსიზმ-ლენინიზმის ინსტიტუტის საქ. ფილიალი, ფონ. 2, საქ. 66, ფ. 51.





გაიმართა დემონსტრაცია, რომელშიც სამი ათას კაცამდე ღებულობდა მონაწილეობას და დამთავრდა მიტინგით, რომელმაც დაახლოებით 4 საათს გასტანა. მიტინგზე გამოსული ორატორები მოთხოვნიდნენ დაუყოვნებლივ გამოეყვანათ გურიიდან ჯარები, რომლებიც აწიოკებდნენ გურულებს და მათ კარმიდამოს აობრებდნენ.

მიტინგზე მიღებულ იქნა გადაწყვეტილება: წაყენებულ იქნას მოთხოვნა შთავრობისადმი, რათა სასწრაფოდ იქნას გაყვანილი ჯარის ნაწილები გურიიდან, წინააღმდეგ შემთხვევაში, —აცხადებდნენ მიტინგის მონაწილეები, — მთელი ხალხი იარაღით ხელში გამოვალთ გურიის დასახმარებლად.

გურიის გლეხობას სოლიდარობა გამოუცხადა ქართლ-კახეთის გლეხობამაც. 1905 წლის 2 ნოემბერს გარეკახეთის სოფლის საზოგადოებიდან გლეხთა დელეგაცია ჩამოვიდა ქ. თბილისში და პროტესტი წაუყენა კავკასიის მეფის-ნაცვალს გურიაში მეფის ჯარის ნაწილების თარეშის გამო.

საქართველოს მუშათა კლასისა და გლეხობის მძლავრი რევოლუციური მოძრაობის ზეგავლენით მთავრობა იძულებული შეიქმნა უკან გაეწვია გურიიდან ჯარი<sup>29</sup>. ამ პერიოდში მეფის ხელისუფლების ორგანოებმა ფაქტიურად შეწყვიტეს მოქმედება და გურიაში ძალაუფლება გლეხთა კომიტეტის ხელში გადავიდა<sup>30</sup>.

1905 წლის ნოემბერში, საყოველთაო, თანასწორი, პირდაპირი, დახურული კენჭის ყრით, განუზრვლად სქესისა, არჩეული იქნა ოზურგეთის საქალაქო თვითმმართველობა, შეიქმნა ე. წ. „გურიის რესპუბლიკა“, რომელმაც ხელში აიღო ძალაუფლება და დაიკავა საქალაქო მმართველობის შენობა.

მართალია, საქალაქო თვითმმართველობამ ვერ შესძლო თავის უფლების განხორციელება მთელ გურიაში, მაგრამ იქ, სადაც გლეხთა კომიტეტებმა ხელში აიღეს ძალაუფლება, რევოლუციურად გადაწყვიტეს ყველა სამხრებოროტო საკითხი, დაამყარეს რევოლუციური წესრიგი, შეუდგნენ მოსახლეობის კეთილდღეობაზე ზრუნვას<sup>31</sup>.

<sup>29</sup> საქართველოს სსრ ცსია, ფონ. 5, საქ. 16, ფ. 37.

<sup>30</sup> გლეხთა რევოლუციური კომიტეტები დიდ მორგანიზებულ და წარმართულ როლს ასრულებდნენ გლეხთა რევოლუციური მოძრაობის საქმეში. თუ როგორ იყო მათი ორგანიზაციული წყობა, ამის შესახებ ი. ხუციშვილი თავის ნაშრომში „1905—1907 წლების რევოლუცია საქართველოში“ აღნიშნავს: „პირველადი უჭრელი იყო ათი გლეხისაგან შემდგარი წრე, რამდენიმე წრე, ჩვეულებრივ ორი—სამი, შეადგენდა სოფლის ჯგუფს, რომელსაც მეთაურობდა არჩეული ასისტავი. ერთ სოფელში იყო ერთი ან ორი, იშვიათ შემთხვევაში, მეტი ასისტავი. რამდენიმე სოფლის ჯგუფს, რომელიც საშუალოდ ექვს—შვიდ სოფლის საზოგადოებას შეიცავდა, შეეგდა თავის წარმომადგენელი, რომელსაც ეწოდებოდა ათასისთავი. რამდენიმე ასეთი წარმომადგენელი აქმნიდა გლეხთა კომიტეტს (ი. ხუციშვილი, „1905—1907 წლების რევოლუცია საქართველოში“, გვ. 247, 1955).

<sup>31</sup> ინტერეს მოკლებული არ იქნება თუ მოვიყვანთ რამდენიმე მაგალითს იმის ნათელსაყოფად, თუ როგორ ემსოდათ და როგორ ანხორციელებდა გურიის გლეხთა რევოლუციური კომიტეტი მიღებულ გადაწყვეტილებებს.

ა) რევოლუციური წესრიგის დამყარების მიზნით, გურიაში გლეხთა კომიტეტთან არსებობდა სასამართლო, რომელიც შემოსულ საჩივრებს არჩევდა ღია სხდომებზე. შემოსული საჩივრებს აღრიცხავდა და საკითხის მოშალდება სხდომისათვის მინდობილი ქონდა კომიტეტის ერთ-ერთ წევრს. იგი პირადად ან აქტივის გამოყენებით სწავლობდა საქმეს და ამის შემდეგ დემოკრატიულ პრინციპის საფუძველზე იხილავდა მას.

გადაწყვეტილებების გამოტანა ხდებოდა სპეციალურად მოწვეულ თავთბრზე. სასამართლოს განაჩენი ზოგჯერ მიტინგზე მტკიცდებოდა (თუ ამას საჭიროდ სცნობდა კომიტეტი). განაჩენის სისრულეში მოყვანას თვით ხალხი ადევნებდა ოჯახურად.



საქართველოს ბოლშევიკები რევოლუციის დღეებში კიდევ მეტად აძლიერებდნენ საავტარაციო—საპროპაგანდო მუშაობას გლეხთა შორის, ამბულდნენ მენშევიკებისა და ესერების ავარარული პროგრამის მკვეთლურ ხასიათს.

გლეხთა ფართო მასების რევოლუციურ პროლეტარიატთან დაკავშირების მიზნით ბოლშევიკებმა გამოიყენეს ე. წ. „გლეხთა კავშირი“, რომელიც 1905 წელს შეიქმნა რუსეთში და დიდი გავლენით სარგებლობდა გლეხობაში. მართალია ეს კავშირი იყო უპარტიო გლეხთა ორგანიზაცია, მაგრამ ბოლშევიკები შევიდნენ ამ კავშირში, რათა გაენთავსებინათ გლეხობა ლიბერალური ბურჟუაზიისა და ესერების გავლენისაგან, გლეხთა მოძრაობა წარემართად რევოლუციური გზით.

ბ) გურიის გლეხთა კომიტეტი თვით განაგებდა ვაჭრობის საკითხებს; აწესებდა მალაზიასა და ფარდლებს სამუშაო საათებს, აწყობდა სავაჭრო წესების დაცვის საკითხებს შ. მ. მოწმებს და დარღვევის შემჩნევსას ღებულობდა სასტიკ ზომებს, მაგალითად, საკმარისი იყო ზომა-წონაში მომხმარებელთა შორის შეემჩნიათ, რომ გამოიღველი მოხსნათ სამუშაოდან და დაეპატიმრებინათ, ასეთი ღონისძიების ჩატარებამ ხელი შეუწყო იმას, რომ გურიის პროლეტარიატის დღეებში ერთბაშად მოისპო კერძობა, ღონისძიება და სხვ. სახის დანაშაული.

გ) გურიის გლეხთა მოძრაობას სათავეში ედგა რსდმპ-ს გურიის კომიტეტი, რომლის შემაღწელობაში 1905 წელს შედიოდნენ: გურიის „რესპუბლიკის პრეზიდენტი“, წითელი რაზმის მეთაური, მიტინგების თავმჯდომარე, ოზურგეთის საქალაქო სასწავლებლის ვაგზე, რსდმპ გურიის კომიტეტის კლუბის გამგე, ექიმი და სხვ. კომიტეტის მუშაობა აგებული იყო უარესად კოლეგიალობის პრინციპზე, რაც მასების აქტიურ შემოქმედებით ინიციატივას და მხარდაჭერას იწვევდა. თითქმის ყოველ მნიშვნელოვან საკითხს კომიტეტი სწევდა მსჯელობის შედეგად. კომიტეტის სხდომაზე საკითხის გადაჭრა ხდებოდა ღია კენჭის ყრით და ძალაში შედიოდა ხმის უმრავლესობის მიღების შემთხვევაში.

დ) რსდმპ გურიის კომიტეტი დიდ მზრუნველობას იჩენდა მოზარდი თაობის აღზრდაში, რაზედაც მიგვიითობს მთელი რიგი ღონისძიებანი.

სკოლებში სასწავლო-სააღმზრდელი მუშაობის უკეთ დაყენების მიზნით არჩეული იყო სკოლო ბიურო, რომელიც უშუალოდ ხელმძღვანელობდა სკოლების მუშაობას. პედ. პერსონალის განაწილების საკითხს იხილავდა და სწვევდა კომიტეტი.

კომიტეტის გადაწყვეტილებით ვადისიწული იქნა ზოგერთი საგნის სასწავლო პროგრამა და შეიტანეს ცვლილებები.

რსდმპ გურიის კომიტეტის ასეთი ცოცხალი პრაქტიკული დამოკიდებულება სკოლებისადმი აძლიერებდა პედაგოგიური პერსონალის პასუხისმგებლობის გრძობას მომავალი თაობა აღზრდის საქმეში.

მასების აღზრდის საქმეში, რსდმპ გურიის კომიტეტი დიდ ყურადღებას აქცევდა საკლუბო მუშაობას, რაზედაც მეთყველებს ის ფაქტიც რომ კლუბის გამგე (იგივე რევისორი) შეყვანილი იყო რსდმპ გურიის კომიტეტის წევრად.

როგორც კი კომიტეტმა ხელთ აიღო ძალაუფლება გამოძენილი იქნა კლუბისათვის ახალი შენობა, სადაც იმართებოდა მიტინგები, სხდომები, თათბირები და საღამო-წარმოვლენები. აღსანიშნავია ის, რომ საღამო-წარმოვლენებიდან შემოსულ მთელ თანხას განაგებდა კომიტეტი, რომლის გადაწყვეტილებით იგი ნაწილდებოდა და ხმარდებოდა რევოლუციის საქმეს.



გლებთა კავშირის პირველ ყრილობას, რომელიც შედგა 1905 წლის 31 ივლისს მოსკოვში, ესწრებოდა უდიდესი უპრავლესობა ესერების, რამაც თავისებური გავლენა მოახდინა ყრილობის მსვლელობაზე. მიუხედავად ამისა, ყრილობაზე მიღებული იქნა გლებთა კავშირის პროგრამა და გადაწყვეტილება იმის შესახებ, რომ მიწა უნდა ითვლებოდეს ხალხის საერთო საკუთრებად. რამაც უდიდესი გამარჯვოლუციონერებელი ზეგავლენა მოახდინა გლებობაზე.

გლებთა ამ ყრილობისადმი მიძღვნილი სტატია (რომელიც ვ. ლენინის რედაქციით დაიბეჭდა ვაზ. „პროლეტარ“-ში, № 25) ყრილობის გადაწყვეტილებებს მიიჩნევდა უდიდეს მოვლენად. გლებთა პოლიტიკური შეგნების ზრდის საქმეში და ასკენიდა; ამოცანა ახლა იმაში მდგომარეობს, რომ მიმხრობილი გლებობა ჩვენათ რევოლუციურ მოძრაობაში.

„გლებთა კავშირის“ პირველი ყრილობის მოწვევიდან დაახლოებით სამი თვის შემდეგ (1905 წლის ნოემბრის თვეში) ქვეყნის შიგნით მდგომარეობა იმდენად შეიცვალა, რომ საჭირო ვახდა მეორე ყრილობის მოწვევა.

„გლებთა კავშირის“ მეორე ყრილობაზე განიხილეს ქვეყნის შიგნით რევოლუციურ აღმავლობასთან დაკავშირებით არსებული მდგომარეობა, ყრილობამ სოლიდარობა გამოსთქვა გლებთა იმ მოწინავე რევოლუციური რაზმებისადმი, რომლებიც ვაბედულად გამოდიოდნენ თვითმპყრობელური რეჟიმის წინააღმდეგ, მათ შორის გურისის გლეხობისადმი.

ყრილობამ თავის სხდომაზე მიიღო საქართველოში გამოსავლენი დეპეშის ტექსტი, სადაც აღნიშნული იყო:

—„გიგზავნით მძურ სალამს ქართველ ერის ყველა მებრძოლთ, გურულეებსაც, რომელნიც რუსეთის მშრომელ ხალხის დიად განმათავისუფლებელ ბრძოლის სათავეში დგანან“<sup>32</sup>.

ვ. ი. ლენინი მიესალმა გლებთა მეორე ყრილობის დეკლარაციებს და გლებობას მოუწოდა, რომ განეგრძოთ ბრძოლა პროლეტარიატთან ერთად მიწისა და თავისუფლებისათვის.

„გლებობას მიწა და თავისუფლება უნდა. ამაზე ორი აზრი შეუძლებელია არსებობდეს. ყველა შეგნებული მუშა მთელი ძალდონით მხარს უჭერს რევოლუციურ გლებობას. ყველა შეგნებულ მუშას სურს და მიისწრაფვის იმისაკენ, რომ გლებობამ მიიღოს მთელი მიწა და მთელი თავისუფლება“<sup>33</sup>.

ვ. ლენინი ამ სტატიაში მოუწოდებდა მუშებს, რომ „დინჯათ“ განუმარტონ გლებობას, როგორც მოკავშირეებს, რომ საჭიროა შეერთებული ძალით ბრძოლა თვითმპყრობელობის წინააღმდეგ.

იე, როგორც ცენტრალურ რუსეთში, საქართველოშიც რევოლუციურმა მოძრაობამ უმაღლეს წერტილს მიაღწია 1905 წლის დეკემბერში.

ოქტომბრის საყოველთაო გაფიცებმა მოძრაობაში მოიყვანა ყველა რევოლუციური ძალა, უკვე ნათელი ვახდა, რომ შესაძლებელი იყო შეიარაღებული აჯანყების მოწყობა.

5412

მსგების გათვითცნობიერებისა და მობილიზაციის მიზნით რსდმპ-ს გურისის კომიტეტი დიდ ყურადღებას უთმობდა პოლიტიკურ აგიტაციას, ამ საქმის სათანადო სიმაღლეზე დაყენება მიზნით შემოღებული იყო თანამდებობა ე. წ. „მიტიჩგების თავმჯდომარე“, რომელიც შედიოდა გურისის კომიტეტის წევრად (უკრაინის სსრ ცსიკა, ფონ. 348, საქ. 68, გვ. 41—45).

<sup>32</sup> ვ. ი. ლენინი, „მოგზაური“, № 40, 1905, გვ. 90.

<sup>33</sup> ვ. ი. ლენინი, იხ. „ტ. 10, გვ. 33.







ბოლშევიკური პარტია ლენინის მეთაურობით მოითხოვდა თვითმპყრობელობის დამხობას შეიარაღებული აჯანყების გზით.

ბოლშევიკები ხელმძღვანელობდნენ რა პარტიის მესამე ყრილობის გადაწყვეტილებით ქმნიდნენ მუშათა და გლეხთა შეიარაღებულ რაზმებს, იარაღის საწყობებს, სახელოსნოებს, ეუფლებოდნენ იარაღის ხმარებას, ბარიაკდების აგების ტექნიკას, ყუმბარების აფეთქების საქმეს და სხვ.

რსდმპ-ს მეოთხე (ბოლშევიკური) კონფერენციის გადაწყვეტილებით არჩეული იქნა აჯანყების მოსამზადებელი კავკასიის ბიურო, რომელიც სათავეში ჩაუდგა აჯანყებისათვის მზადების საქმეს.

30 ნოემბერს ბათუმის მუშებმა დაიწყეს გაფიცვები; გაფიცულები გამოვიდნენ ქალაქის ქუჩებში და გამართეს დემონსტრაცია, დემონსტრანტებს მალე შეუერთდა აჭარის რაიონებიდან და გურიიდან ჩამოსული გლეხობა.

ბათუმში რევოლუციური მოძრაობის აღმავლობას მეფის მთავრობამ სასტიკი რეპრესიებით უპასუხა, ბათუმში გამოაცხადეს სამხედრო მდგომარეობა, კახაკებმა ადგილობრივ მცხოვრებთა მიმართ ხულიგნური მოქმედებები დაიწყეს.

4 დეკემბერს რსდმპ-ს ადგილობრივი ორგანიზაციების ხელმძღვანელობით ბათუმელ რევოლუციონერთა სოლიდარობის ნიშნად ჩატარდა სამტრედიის რკინიგზელების მიტინგი, რომლის მონაწილეებმა სასტიკად გაილაშქრეს მეფის მოხელეთა მხეცური მოქმედების წინააღმდეგ და თავისი აღშფოთება დეპეშით აცნობეს კავკასიის მეფის ნაცვალს; „ჩვენ მოვითხოვთ.—წერდნენ სამტრედიის რკინიგზელები,—დაუყოვნებლივ მოიხსნას სამხედრო მდგომარეობა ბათუმში. დაუყოვნებლივ განთავისუფლდეს ამ საქმის ინიციატორები სამსახურიდან და გამოყვანილი იქნას ყველა კახაკი ბათუმიდან. წინააღმდეგ შემთხვევაში, ჩვენ იძულებული ვიქნებით, მივიღოთ ჩვენზე დამოკიდებული ყველა ღონისძიება“.

ხალხმრავალი მიტინგი გაიმართა თბილისის რკინიგზის კვანძზედაც; აქ მიტინგზე გამოსული რკინიგზელები მოითხოვდნენ იარაღი აედოთ ხელში და გამოსულიყვნენ ბათუმის მშრომელთა დასაცავად.

„დაუყოვნებლივ შევიარაღდეთ, შეიარაღებულ აჯანყებისათვის ვიყოთ მზად!“ ასეთი იყო მიტინგის მონაწილეთა გადაწყვეტილება.

5 დეკემბერს შეიარაღებული აჯანყება მოედო ქუთაისის გუბერნიას. რკინიგზა აჯანყებულების ხელში გადავიდა. „აჯანყებულები თავისუფლად სარგებლობენ რკინიგზის ტრანსპორტით ჩვენ კი ვერა“<sup>31</sup>, წერდა თავის ინფორმაციაში გენერალ-ლეიტენანტი შიშკოვი.

მართლაც, გურიის კომიტეტის პირველი მოთხოვნისთანავე მათ განკარგულებაში იგზავნებოდა მატარებელი, მიუხედავად იმისა რკინიგზელები გაფიცულნი იყვნენ თუ არა.

წითელრაზმელები იცავდნენ წესრიგს რკინიგზაზე. შეიარაღებულ ჯარისკაცებს არ უშვებდნენ მატარებელში. დევნიდნენ მეფის ერთგულ ჯარისკაცებს დაცვის ობიექტებიდანაც, კავშირგაბმულობა ქუთაისის გუბერნიაში თითქმის აჯანყებულთა ხელში იყო და მეფის მოხელეებს ლაპარაკის საშუალებას აძლევდნენ იმის და მიხედვით, რამდენადაც ეს საჭირო იყო აჯანყებულებისათვის.

„სახელმწიფო სახელმწიფოში“—ასე უწოდა გენერალ-ლეიტენანტმა შიშკოვმა ქუთაისის გუბერნიაში არსებულ მდგომარეობას მაშინ.

<sup>31</sup> უკრაინის სსრ ცსია, ფონ. 348, საქ. 64, ფ. 144.





ჯარის ნაწილები ძალიან დააფრთხო შეიარაღებულ რევოლუციონერთა მოქმედებამ, განსაკუთრებით კაზაკები და მოითხოვდნენ ისინი გაეყვანათ ქუთაისის გუბერნიიდან.

გენერალ-ლეიტენანტი შიშკოვი აღწერდა რა წითელრაზმელების შეიარაღებას, აღნიშნავდა: „მე ორჯერ შევხვედი წითელრაზმელებს, უთუოდ ენერგიული ხალხია, ბრძოლას მოწყურებულნი, შეიარაღებულნი არიან ბერდანკებით, შაშხანებით, შვეიცარიის იარაღით, ამერიკული კარაბინებიც კი აქვთ და ბრძოლისათვის მზად არიან“.

აჯანყებულთა ხელში იყო არა მარტო დასავლეთ საქართველოს რკინიგზა, არამედ აღმოსავლეთ საქართველოს რკინიგზის სადგურებიც: გრაკალი, ქარელი, ხაშური და სხვა. ხაშურის კვანძის რკინიგზელებმა მახლობელ სოფლის რევოლუციონერ გლეხობასთან ერთად შეადგინეს წითელი რაზმეულები, ერთ-ერთ ასეთ რაზმეულს ხელმძღვანელობდა საორთქლმავლო დეპოს მუშა ბ. კაპანაძე და გლეხი ა. ლომიძე. კონსპირატიულ თვალსაზრისით წითელრაზმელების შტაბი მოთავსებულ იყო ქალაქგარეთ ჯერ სოფელ წაბლოვანაში, ხოლო შემდეგ სოფ. ჩუმათელეთში<sup>35</sup>.

წითელ რაზმელების რიგი სწრაფად გაიზარდა ქუთაისის გუბერნიაში, მასში შეიარაღებული აჯანყების პირველ დღეებში 10—15 ათასი კაცი ითვლებოდა, რომლებმაც თავისი კონტროლი დააწესეს რკინიგზის საგაფიცვო კომიტეტთან ერთად, რკინიგზის ტრანსპორტის მუშაობაზე საქართველოში სად. თბილისიდან ფოთამდე და ქობულეთამდე.

აჯანყების პერიოდში გადაყენებული იქნა რკინიგზაზე ადმინისტრაცია, პოლიცია და ჟანდარმერია.

დეკემბრის დღეებში წითელრაზმელებმა განაიარაღეს ნაწილი იმ ჯარებისა, რომლებსაც მინდობილი ჰქონდა მნიშვნელოვანი უბნების დაცვა, 1905 წლის ბოლოსათვის აჯანყებული გურული გლეხები თვითონ მართავდნენ გურიას. მათ დაიკავეს რკინიგზა ოზურგეთის მაზრის ფარგლებში, რკინიგზის ყველა სადგურებს და მნიშვნელოვან ობიექტებს შეიარაღებული დაცვა მიუჩინეს.

დეკემბრის შუა რიცხვებში, როცა დაიწყო უკან დახევა რევოლუციონერმა ძალებმა. წითელრაზმელებმა რკინიგზელებთან ერთად გადაწყვიტეს გზა გადაეღობათ მეფის ჯარებისათვის, რომლებიც თბილისიდან დაიძრნენ დასავლეთ საქართველოსაკენ. ხაშურის წითელრაზმელებმა კაზაკთა ბატალიონს გზა გადაუღობეს სოფ. ფონისა და წიფის შუა და სამკედრო-სასიცოცხლო ბრძოლა გაუშარტეს. წითელრაზმელებმა კაზაკთა ბატალიონი თითქმის მთლიანად გაანადგურეს, ხელთ იგდეს მათი საბრძოლო იარაღი. მაგრამ ამით არ დასრულებულა ბრძოლა წითელრაზმელებსა და მეფის ჯარებს შორის. ხაშურში გააძლიერეს ჯარის ნაწილები, გადასწვეს მთელი რიგი შენობები ქალაქში და სოფლად სადაც კი წითელრაზმელები ეგულებოდათ, ყველა რევოლუციონერად განწყობილ სოფლებში ჩაყენებული იქნა ეგზეკუცია, რომლის შენახვის ხარჯი მოსახლეობას დაეკისრა.

აჯანყებულები მძიმე მდგომარეობაში ჩავარდნენ, ყოველმხრიდან უტყვედნენ მთავრობის რეაქციული ძალები. იმერეთ-სამეგრელოს კომიტეტმა გაითვა-

<sup>35</sup> ს. ჯანაშიას სახ. საქართველოს სახელმწიფო მუზეუმის საბჭოთა პერიოდის განყოფილების დოკუმენტების ფონდი.



ლისწინა რა აღმოსავლეთ საქართველოში შექმნილი მდგომარეობა, თბილისის პროლეტარიატის დასახმარებლად 700 კაცისაგან შემდგარი რაზმი გამოგზავნა<sup>36</sup>.

აჯანყებისათვის მზადების დროს, დეკემბრის პირველ რიცხვებში მოსკოვში იფეთქა პოლიტიკურმა გაფიცებებმა, რომელიც მალე შეიარაღებულ აჯანყებაში გადაიზარდა, ამან თავის მხრივ ბიძგი მისცა შეიარაღებული აჯანყების დაწყებას საქართველოში.

დეკემბრის შეიარაღებული აჯანყება, რომელიც ამიერკავკასიის რკინიგზის მთავარი სახელოსნოების და დეპოს მუშების ინიციატივით დაიწყო ქალაქად სვავიციკო კომიტეტების და სოფლად გლეხთა რევოლუციური კომიტეტების ხელმძღვანელობით სწრაფად მოედო მთელ საქართველოს და მუშათა და გლეხთა რევოლუციური კავშირის წმინდა გამოხატულებად იქცა.

რკინიგზელების და წითელრაზმელების გაერთიანებულ მოქმედებით წიფის გვირაბში აფეთქებული იქნა ორთქლმავალი, რევოლუციის უკან დახევის დღეებში და ამით გზა გადაედო მეფის ჯარის ნაწილებს, დასავლეთ საქართველოში აჯანყების ჩასაქრობად სწრაფ მანევრირებისათვის.

ამგვარად თვითმპყრობელობის წინააღმდეგ ბრძოლაში საქართველოს გლეხობასთან რკინიგზელი მუშების ერთიანი მოქმედებით ნათლად დასტურდება, რომ 1905 — 1907 წწ. რევოლუციაში მშრომელი გლეხობა მუშათა კლასის მოკავშირე იყო.

ბოლშევიკები თანმიმდევრულად ეწეოდნენ ბრძოლას მუშათა კლასისა და გლეხობის კავშირის ლენინური იდეების პრაქტიკულად განხორციელებისათვის. აწარმოებდნენ დიდ პროპაგანდისტულ და ორგანიზაციულ მუშაობას გლეხთა ფართო მასების გათვითცნობიერებისა და დარაზმისათვის პროლეტარიატის ირგვლივ.

საქართველოს მუშათა კლასი და მისი მოწინავე რაზმი რკინიგზელები ასრულებდნენ რა ბოლშევიკური პარტიის გადაწყვეტილებას გლეხთა ფართო მასების რევოლუციურ მოძრაობაში ჩაბმის შესახებ, მუშათა კლასისა და გლეხთა კავშირის საუკეთესო პროპაგანდისტები და ორგანიზატორები იყვნენ. მათი ინიციატივით და უშუალო მონაწილეობით ფართოდებოდა აგიტაცია სოფლად, ვრცელდებოდა რევოლუციური ლიტერატურა, რაც თავის მხრივ ხელს უწყობდა გლეხთა პოლიტიკური შეგნებულობის და რევოლუციური საქმიანობის ზრდას.

მუშათა და გლეხთა საბრძოლო კავშირის განმტკიცებაში რსდმპ-ს კავკასიის კავშირის ხელმძღვანელობით გარკვეული მუშაობა ჩაატარეს ამიერკავკასიის რკინიგზის თბილისის მთავარი სახელოსნოების, თბილისის, ხაშურის, სამტრედიის და ბათუმის კვანძის მოწინავე მუშებმა.

1905—1907 წწ. რევოლუციის პერიოდში საქართველოში რკინიგზის მოწინავე მუშები მშრომელ გლეხობასთან ერთად აწყობდა საპროტესტო მიტინგებს და მძლავრ პოლიტიკურ დემონსტრაციას, როცა სოფლად (გურიაში, იმერეთში, ქართლში) გლეხობა აქტიურ ბრძოლას აწარმოებდა თვითმპყრობელობის წინააღმდეგ, რკინიგზელები დახმარებას უწევდნენ მათ: ეკონომიურად, იარაღით, სატრანსპორტო საშუალებებით და სხვ. ასრულებდნენ ხელმძღვანელ როლს გლეხობის დარაზმვის საქმეში და პირიქით, როცა ქალაქში პროლეტარია-

<sup>36</sup> ი. მეღვინაძე, რსდმპ კავკასიის კავშირის იმერეთ-სამეგრელოს კომიტეტი, გვ. 215 1954.



ტი აწარმოებდა ბრძოლას, —გლეხობა გვერდით უდგა თავისი შეიარაღებული ძალებით.

დეკემბრის შეიარაღებულ აჯანყების დღეებში, როცა თვითმპყრობელობის წინააღმდეგ ბრძოლა კულმინაციურ წერტილზე ავიდა, რკინიგზის ბათუმი—სამტრედიის უბნის, ქუთაისის, ზესტაფონის, შორაპნის და ხაშურის კვანძის რკინიგზელებმა შესანიშნავი მაგალითი აჩვენეს ქვეყანას მუშათა და გლეხთა საბრძოლო კავშირისა თვითმპყრობელობის წინააღმდეგ ბრძოლაში.

ისე როგორც რუსეთში, საქართველოშიც 1905—1907 წლების რევოლუციის პერიოდში პირველად განხორციელდა მუშათა კლასის და გლეხობის კავშირი, რაც დამახასიათებელი იყო ამ რევოლუციისათვის და განასხვავებდა მას მსოფლიოში ყველა მანამდე არსებულ რევოლუციებისაგან.

ამ რევოლუციაში მიღებული მდიდარი გამოცდილება, მუშათა და გლეხობის საბრძოლო კავშირისა, წარმოადგენდა „გენერალური რეპეტიციას“ 1917 წლის ოქტომბრის სოციალისტური რევოლუციის გამარჯვებისათვის.

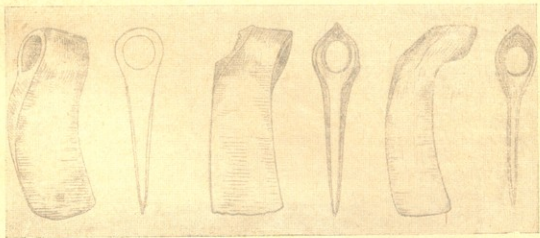




დ. შორიძე

ახლად აღმოჩენილი პრეტაული ცული სოფელ ყიზილ-აჯლოდან  
 (მარნეულის რაიონი)

1960 წლის სექტემბერში აკად. ს. ჯანაშიას სახელობის საქართველოს სახელმწიფო მუზეუმში მარნეულის რაიონიდან პ. ნ. მხეიძემ მოიტანა ყუადაქანებული ცული. ცული უპოვნიათ გაჯის წარმოებაზე მომუშავე მუშებს სოფ. ყიზილ-აჯლოში. მარნეულიდან სამიოდე კილომეტრის დაშორებით, მთიან ადგილას 1 მ სიღრმეზე. სხვა ნივთი ან ადამიანის ძვლები მასთან ერთად არ ყოფილა. ამგვარად, ცული სამარხეულ ინვენტარს არ ეკუთვნის. იგი ყურადღებას იმსახურებს, როგორც ლითონის წარმოების ადრეული საფეხურისათვის დამახასიათებელი ერთ-ერთი ადგილობრივ შექმნილი იარაღი.



სურ. 1.

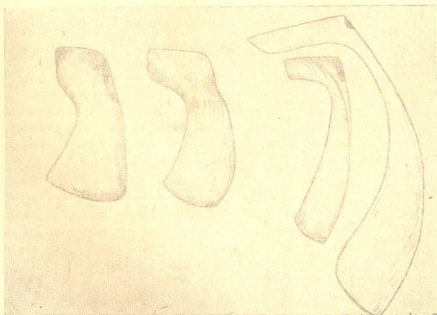
ცული (ინვ. 12—60:1, სურ. 1) ყუადაქანებულია, შედარებით თხელპირაა და, როგორც ჩანს, ჩამოსხმულია. ხერელის სიმაღლე მის უდიდეს სიგანეზე 4 მმ-ით მეტია, ხოლო მისი წინა პირი 3 მმ-ით უფრო მაღალია და განიერი, ედრე უკანა პირი, საიდანაც ჩანს, რომ ცულს ტარს წინა მხარიდან აგებდნენ, რაც მეტად მოხერხებული იქნებოდა.

ყუა საკმაოდ სქელია. მისი ზემო ნაწილი ერთბაშადაა შევიწროებული, ორწახნაგაა (წახნაგები არამკვეთრადაა გამოყვანილი) და წიბურით მთავრდება. შევნიშნავთ, რომ ხერელის წინა ნაპირი სწორად კი არაა ჩამოკვეთილი, არამედ დამრეცად და სცილდება სიმაღლეში ხერელის გარე ზედაპირის დონეს. ამიტომ მის წინა ნაწილზე კარგად შესამჩნევი წიბური წარმოიქმნება. მიუხედავად იმისა რომ, პირი შედარებით თხელია, იგი მაინც სოლურია (არაწესიერი). შუამდე



თითქმის თანაბარი სისქისაა, შემდეგ კი პირისკენ ოდნავ, მაგრამ თანდათან თხელდება და ბასრი პირით მთავრდება. პირიც სატარე ხვრელიდან დაწყებული მცირედ, მაგრამ თანდათან განიერდება და ოდნავ სომრგვალეული ფხით მთავრდება. მეკეთრად გამოყვანილი ყელი ან წელი ცულზე არ შეიმჩნევა. შუბლი ოდნავ მორკალურია სწრაფად დაქანებული და ორწახნაგოვანი; კაჩა ბრტყელია, ფხა რამდენადმე დახიანებული. ზომები სიგრძე—15,4 სმ; სიგანე (ფხასთან)—6,0 სმ, სატარე ხვრელის წინა პირის სიმაღლე—2,4 სმ, სიგანე—2,1 სმ, უკანა პირის სიმაღლე — 2,1 სმ, სიგანე — 1,9 სმ. ქიმიური შედგენილობა: Cu—96,7%, Sn არ რის, As—1,05%, Sb—1,8%.

ზემოთ აღწერილი ცულის ანალოგები, ჩვენთვის ხელმისაწვდომი მასალებისა და სათანადო ლიტერატურის მიხედვით საკმაო რაოდენობითაა წარმოდგენილი კავკასიის მიწაწყალზე მოპოვებულ არქეოლოგიურ ძეგლებს შორის, ხოლო მის უშუალო—ზუსტ ანალოგიას წარმოადგენს—ორი ცული, ნაპოვნი შიდა ქართლის ტერიტორიაზე, მეჯვრის ხეში (გორის რაიონი), და დაცული საქართველოს სახელმწიფო მუზეუმში. ერთი მათგანი (ინვ. №10—25:13. 1 სურ. 16 და 2. სურ. 1ა), მსგავსად ყიზილ-აჯლოს ცულისა თხელპირიანია; პირი ფხისკენ თანდათან განიერდება, ფხა ოდნავ მორკალურია, ყუა დაქანებული, სატარე ხვრელის კედლები თხელია და დეფორმირებული; ამდენად ანელია რაიმეს თქმა ხვრელის ზუსტ ფორმაზე. სატარე ხვრელიდან ყუა სწრაფად ვიწროვდება და სქელდება. ყუის თავი ორწახნაგაა. წინა ნაწილი—შუბლი მომრგვალებულია, კაჩა კი წახნაგოვანი. ნივთი ჯერ ჩამოსხმული უნდა იყოს და შემდეგ გამოჭედილი. სიგრძე—14,0 სმ. უდ. სიგანე—6,2 სმ. ცულის ქიმიური შედგენილობა: სპილენძი—97,26%, კალა — 0,53% და დარიშხანი — 1,32%. მეჯვრისხევიდან არის აგრეთვე მეორე ასეთივე ცული (2. სურ. 1ა), მას აკლია ყუა და ნაწილობრივ პირი. ცულის ქიმიური შედგენილობა ასეთია: სპილენძი — 95,8% და დარიშხანი—3,0. შიდა და ქვემო ქართლის ტერიტორიაზე ცნობილია ადრეული პერიოდის ცულთა სხვა რამდენადმე განსხვავებული სახეობებიც.



სურ. 2.

მეტად საინტერესოა, ისევ მარნეულის რაიონის ტერიტორიაზე ბრდაძორში აღმოჩენილი და ჩვენს მიერ გამოქვეყნებული (სურ. 21) არქაული, ყუადაქანე-ზული ცული. იგი მასიურია, სატარე ხერელის უკანა ნაწილი წესიერი მრგვალია, მილისებრი, ხოლო წინა ნაწილი—უწესო მრგვალია. ყუა სქელია; მისი ზემო ნაწილი მკვეთრად შევიწროებულია და შეიმჩნევა, რომ იგი ორწახნაყოფილია, მაგრამ არამკვეთრად გამოყვანილი წახნაგებით. პირი, განსხვავებით ყი-ზილ-აქლოში აღმოჩენილი ცულის პირისაგან, სქელია და სოლური, შუა ნაწილი — ოდნავ განიერია, შემდეგ კი ფხამდე თანაბარი სიგანისაა, ფხა ოდნავ ნორკალური. შუბლი კი მკვეთრად დაქანებული და წახნაგოვანი. ზომები: სიგრძე — 14,0 სმ. უდ. სიგანე—4,7 სმ, უდ. სისქე — 2,5 სმ., სატარე ხერელის დიამეტრი — 2,2 სმ. ქიმიური შედგენილობა: სპილენძი 94,48%, დარიშხანი—4,17%.

ზუსტად ამგვარი, ოღონდ ზომით უფრო პატარა ცულები ნაპოვნია შიდა ქართლში, მის ჩრდილო-დასავლეთ ნაწილში. ერთი მათგანი (სიგრძით—10,0 სმ უდ. სიგანე—4,5 სმ) დაცულია გორის ისტორიულ-ეთნოგრაფიულ მუზეუმში და მოპოვებული ყოფილა მუზეუმის დირექტორის ს. ნადიმაშვილის მიერ, ლიხვის ქვემო წელში ტირიფონის დაბლობზე არქეოლოგიური დაზვერვების დროს. მისი წარმოშობის ადგილი იალბუჯია (ცხინვალის რაიონი [3], ტაბ. XX, სურ. 4, გვ. 35); მეორე (სიგრძით 10,0 სმ, და სიგანით—4,8 სმ) 1950 წელსაა ნაპოვნი ცხინვალის მახლობლად, ქულბაქების დაფენებაზე ([4], სურ. 14, გვ. 15). ეს უკანასკნელი ფორმით ისეთივეა, როგორც ბრდაძორისა და იალბუჯის ცულები, მაგრამ პირი უფრო თხელი აქვს და ამ მხრივ უახლოვდება ყიზილ-აქლოსა და მეჯვრისხევის ცულებს. გარდა ზემოაღწერილი ფორმებისა, ქვემო და შიდა ქართლში გვხვდება არქაულ ცულთა სხვა სახეობაც, კერძოდ, ყუამილიანი, ან-და ისეთი ცულები, რომლებშიაც შერწყმულია დაქანებული და მილისებრი ყუა. ერთი ყუამილიანი ცული კარაღებშია აღმოჩენილი და ინახება გორის ისტორიულ-ეთნოგრაფიულ მუზეუმში ([3], ტაბ. XX3); მას საკმაოდ თხელი პირი აქვს, რომელიც ფხისაკენ განიერდება. ასეთივე ცული აღმოჩენილია ქვე-მო ქართლშიც. ცხინვალის მუზეუმში დაცულია აგრეთვე ორი ცული სოფ. გუფ-თაიდან ([3], ტაბ. XXII, 1—2), რომელთაგან ერთი ყუამილიანია, მეორეში კი შერწყმულია, დაქანებული და მილისებრი ყუა. ორივეს ვიწრო, მაგრამ სოლისებრი პირი აქვს, ოღონდ ერთს პირი თითქმის სამკუთხოვანია. ფხა-სთან საკმაოდ გაგანიერებული.

შიდა და ქვემო ქართლში გვხვდება ცულთა სხვა სახეობებიც, რომლებიც სწორედ თავისი არქაულობით იპყრობს მკვლევართა ყურადღებას. ჩვენ მხედ-ველობაში გვაქვს, ერთის მხრივ, თითქოს სწორპირიანი და ნაქედი ცული ზემო ავჭალიდან ([5], ტაბ. XIV, სურ. 9, [2], სურ. 2a) და ცულწერაქვის რამდენიმე ეგზემპლარი. ერთი აღმოჩენილი ქვემო ქართლში (დმანისის რაიონში), მეორე სოფ. სიმონიათხევში (თიანეთის რაიონი), და ორიც უცნობი წარმოშობისა, რომელიც ინახება საქ. სახ. მუზეუმის ფონდებში ([6], სურ. 1).

თუ მივიღებთ მხედველობაში იმ გარემოებას, რომ აღმოსავლეთ საქარ-თლოს ტერიტორიაზე ბრტყელი ცულის რამდენიმე ეგზემპლარი და მათი ყალიბიცაა აღმოჩენილი, გამოდის, რომ ლითონის ინდუსტრიის ადრეული საფე-ხური აღმოსავლეთ საქართველოს ტერიტორიაზე იცნობს ცულთა მრავალ სახე-ობას. აქ არის აღმოჩენილი ე. წ. სწორპირიანი ცული, ყუადაქანებული ცულის ადრეული და უფრო განვითარებული ფორმა, ყუამილიანი ცულის მარტივი სა-





ხეები და მისი შემდგომი განვითარება, ყუადაქანებულ და ყუამილიანი ცულის შერწყმა—მათი კომბინაცია, ბრტყელი ცული და მათი ყალიბი (7) და ცულწე-რაქვათა უადრესი სახეები. ეს მასალები საკმაოდ ვრცელი ტერიტორიიდან მომდინარეობს, ძირითადად კი—ქვემო და შიდა ქართლიდან.

როგორ სურათს იძლევა ამ მხრივ დასავლეთ საქართველოს ტერიტორიაზე მოპოვებული არქეოლოგიური ძეგლები? გვაქვს თუ არა ცულების ყველა ის სახეები, უადრესი და გვიანდელი ფორმებით, რომლებსაც აღმოსავლეთ საქართველოს ტერიტორია იცნობს?

როგორც ცნობილია, ყველაზე დიდი რაოდენობით ადრებრინჯაოს პერიოდის არქეოლოგიური ძეგლები, საჩხერის რაიონიდან მომდინარეობენ. აქ აღმოჩენილია ადრეული პერიოდის არა მარტო მრავალფეროვანი საბრძოლო იარაღები, არამედ სამკაულთა ნაირსახეობა და თიხის ქურქულთა სხვადასხვა ფორმები. მათ შორის ცულების რამდენიმე სახეობაცაა. პირველ ყოვლისა უნდა შევჩერდეთ ყუადაქანებულ ცულებზე, იმის გამო, რომ მათ საჩხერულ ცულებს შორის წამყვანი ადგილი უჭირავთ და ფორმით რამდენადმე ეხმაურებიან იმ ყუადაქანებულ ცულებს, რომლებიც შიდა და ქვემო ქართლშია აღმოჩენილი.

გასათვალისწინებელია, რომ შიდა და ქვემო ქართლში ყუადაქანებული ცულების ორ ძირითად სახეობასთან გვაქვს საქმე: ერთი მხრით არის ბრდაძორის, იალბუჯის და ზღუდერის მარტივი ოდნავ დაქანებული ყუიანი, სქელპირიანი და შედარებით ერთნაირი სივანის ტანიანი ცულები; (სურ. 1). მეორე მხრივ—ცულები მარნეულიდან (ყიზილ-აჯლოდან) (სურ. 12) და მეჯვრისხევიდან, რომლებსაც უფრო დაქანებული ყუა, შედარებით თხელი ტანი, ფხისაყენ რამდენადმე გაფართოებული პირი, ორწახანავა ყუის ზემო ნაწილი და მკვეთრად გამოყოფილი წიბურიათა სატარის წინა ნაპირი აქვს. მსგავსი ცულები ამ ორ სახესხვაობას თუ შევადარებთ საჩხერულ ყუადაქანებულ ცულებს, აქ დეტალებში რამდენიმედ განსხვავებულ მომენტებს შევამჩნევთ. საჩხერული ყუადაქანებული ცულები ფორმითა და დამუშავებით უფრო დახვეწილი—სრულყოფილი ჩანს (სურ. 13). მათ მაღალი, ვიწრო, მცირედ მორკალური და სოლური ტანი აქვთ.

ისინი საკმაოდ თხელპირიანია და ოდნავ გაგანიერებული და მცირედ მორკალური ფხით მთავრდება. ეს ცულები იმითაცაა საინტერესო რომ მკვეთრად დაქანებული ყუა აქვთ და მათი სატარე ზვრელის წინა ნაპირი ირგვლივ კარგად გამოყოფილ, საკმაოდ მომადლო წიბურს წარმოადგენს. საჩხერული ცულები თავისი ფორმითა და დეტალებით უფრო მარნეულის და მისთანა ცულებს უახლოვდება, ვიდრე ბრდაძორის ცულს. საქმე ისაა, რომ, როგორც აღნიშნული გვექონდა, ამ იარაღთა სატარე ზვრელის წინა ნაპირის დაქანება საკმაოდ ძლიერია. ორივეს ნაპირებზე მკვეთრად გამოყოფილი წიბურები აქვს, ორივეს ყუა წიბურით მთავრდება. განსხვავება იმაშია, რომ საჩხერული ცულისათვის ზემოთ მოტანილი დამახასიათებელი ნიშნები უფრო მკვეთრია და დახვეწილი, კარგად შესრულებული, ვიდრე მარნეულის ცულისათვის; ამას უნდა დაემატოთ ის, რომ მარნეულის ცულისპირი მართალია სოლურია, მაგრამ უფრო სქელია და განიერი, ფხებთან ოდნავ გაგანიერებული. იმ დროს, როდესაც საჩხერული ცულის ვიწრო პირი ძალზე თხელია და ფხებთან უფრო გაგანიერებული. ასე რომ, ამ ორი იარაღიდან მარნეულის ცული ტექნიკურად შედარებით უნებად ნაკეთები ჩანს, სატარე ზვრელი და მისი გაფორმებაც უთუოდ უფრო მარტივია, ვიდრე საჩხერულისა. ამ მონაცემების მიხედვით მარნეულის ცული უფრო არ-

ქული გვეჩვენება, საჩხერულის წინამორბედი და უთუოდ გენეტიკურად ერთმანეთთან დაკავშირებული. თუ გავითვალისწინებთ იმ გარემოებას, რომ ბრძაძორისა და მისთანა ცულები უფრო ადრეული ჩანს, ვიდრე მარნეულის ცული და მის წინამორბედად—პროტოტიპად გვეჩვენება, მაშინ შეიძლება წარმოვიდგინოთ ყუადაქანებული ცულების განვითარების საერთო სურათი და ამ ცულთა განვითარების ერთგვარი თანმიმდევრობა (სურ. 1).

საჩხერის რაიონისათვის დამახასიათებელია აგრეთვე ყუამილიანი ცულები, მისი სახესხვაობით (მარტივი და განვითარებული ფორმები). პირველყოვლისა ყურადღებას იმსახურებს ყუამილიანი, ტანში რამდენადმე მოღუნული (მორკალური) ის ცული, რომლის პირი ფხისაკენ ოდნავ ფართოვდება და მორკალური პირით მთავრდება (სურ. 2ა). ეს იარაღი პროფ. ბ. კუფტინის ცნობით, ფრიალ არქაულ კომპლექსშია აღმოჩენილი. იგი მოპოვებული ყოფილა ცარცის გორაზე; მასთან ერთად ნაპოვნია თხელი—ნაჭედპირიანი, უქელო და მოგრძოყუნწიანი დანისპირი, თუ სატევარი და ოთხწახანავა სადგისი (?). (3. ტაბ. VI).

აღნიშნული ცულის რამდენადმე ახლო პარალელი ზემოთ დასახლებული კარალეთის ცული შეიძლება იყოს (სურ. 2ი), ოღონდ კარალეთის ცულის პირი ფხისაკენ გაგანივრებულია და მისი ტანის მორკალვაც შედარებით ნაკლებია. ასეთივე ცული ქვემო ქართლშიაც არის ნაპოვნი.

საჩხერის ტერიტორიიდან მოპდინარე არქეოლოგიურ ძეგლებში არის აგრეთვე ყუამილიანი ცულების უფრო სრულყოფილი, განვითარებული ფორმა. (სურ. 2კ). ცულის საკმაოდ გრძელი, მილისებრი სატარის ზედაპირი დამრეცი ღარებითაა შემკული, ტანი მაღალია, ოდნავ მორკალური, წელში ვიწრო. ფხეზისაკენ თან და თან გაფართოებული, პირი კი თხელი და სოლური (5. ტაბ. XII, სურ. 2კ). მსგავსი ცულების რამდენიმე ეგზემპლარი, როგორც ზემოთ გვქონდა აღნიშნული, აღმოჩენილია შიდა ქართლში (მის ჩრდილო-დასავლეთ ნაწილში, სოფ. ბუფთაში). და ბოლოს, საჩხერულ ადრეულ ცულების ერთი ჯგუფისათვის სრულიად გამორიცხავენ—სამეურნეო და საბრძოლო დანიშნულება (სურ. 2დ). ეს ის ცულებია, რომლებსაც საკმაოდ გრძელი ტანი აქვთ, სატარე გრძელი და მილისებრი, ტანი ზემო ნაწილში ვიწროა და ფხისაკენ სწრაფად გაფართოებული, ფხა დამრეცი (5. ტაბ. XII, სურ. 2ი), ისე რომ სამუშაოდ მისი გამოყენება მოუხერხებელია (პარადული?). ეს ცულები ისე, როგორც აქაური ყუამილიანი და ყუადაქანებული ცულები, ტექნიკურად საკმაოდ სრულყოფილი და განვითარებულია (ამგვარი ცული აღმოსავლეთ საქართველოს ტერიტორიაზე არ არის აღმოჩენილი). ყუადაქანებული ცულები ნაპოვნია აგრეთვე აფხაზეთის დოღმენებში (მის ძირა, მესამე ფენაში). ჩვენ ჰხედველობაში გვაქვს ეშერის IV და V დოღმენებში აღმოჩენილი ყუადაქანებული ცულები (8. ტაბ. XXX—XXXII), ყუადაქანებული ცული კიურ-დერდან (1. სურ. 16ა) და 1937 წ. ნაპოვნი ცული, რომლის ყუა რელიეფური ორნამენტითაა შემკული (5. ტაბ. X, სურ. 4). ამ ცულების ერთ ნაწილს (V დოღმენისა) შედარებით ნაკლებად დაქანებული ყუა და თითქმის სწორი და თანაბარი სივანის ტანი აქვს; ისინი ახლო ნათესაობას ამჟღავნებენ მაიკოპის დიდი ყორღანიდან მოპდინარე ცულთან (1. სურ. 6). ხოლო IV დოღმენში აღმოჩენილ ცულებს საკმაოდ დაქანებული ყუა, ვიწრო, მაღალი და ფხისაკენ გაგანივრებული ტანი, თხელი და სოლური პირი აქვს. აქ არ გვხვდება (ყოველ შემთხვევაში დღეისათვის ჩვენთვის არ არის ცნობილი) ადრეული ცულების სხვა ვარიანტები, რომლებიც აღმოსავ-



ლეთ საქართველოს ტერიტორიაზე მოპოვებული ადრეული პერიოდის ძეგლებსათვის არის დამახასიათებელი.

ასე, რომ დასავლეთ საქართველოს ტერიტორია (საჩხერე, რამდენადმე აფხაზეთი), იცნობს ადრეული ცულების რამდენიმე სახეს: ყუადაქანებულ ცულებს, ყუაშილიან ცულთა ორ ვარიანტს—საბრძოლო თუ სამეურნეო საქმიანობაში გამოსაყენებელს და პარადულს. ამ ცულების დიდი უმრავლესობა ფორმითა და დამუშავების თვალსაზრისით უთუოდ წინ გადადგმულ ნაბიჯს წარმოადგენს; დახვეწილი და გაუმჯობესებული ფორმებია (ზოგიერთი მათგანი ორნამენტირებულიცაა). ჩვენ არა გვაქვს საშუალება მიმოვიხილოთ ამ პერიოდის აქ აღმოჩენილი სხვა სახის ნივთები (სამკაულები, სატევრები და სხვა), რომლებზედაც ზოგადი დაკვირვებაც კი გვაუარაუდებინებს, რომ მხატვრული ხელოსნობაც აქაურ ლითონის წარმოებაში საკმაოდ დაწინაურებულია და მშვენივრად გაფორმებულ ნივთებს აკეთებდნენ. ე. ი. საჩხერის ყორღანებიდან და აფხაზეთის დოღმენებიდან მომდინარე ეს არქეოლოგიური ძეგლები მთლიანად აღებული ტექნიკურად სრულყოფილი—გაუმჯობესებული ჩანს და ამ დროისათვის ლითონის წარმოების უთუოდ მაღალ საფეხურზე მიგვიბრუნებენ.

ამრიგად, თუ თვალს გავადევნებთ ჩვენს მოკლე და არასრულ მიმოხილვას, ასეთი სურათი წარმოგვიდგება: აღმოსავლეთ საქართველოს ტერიტორიაზე (უმათარესად ქვემო და შიდა ქართლში) ადრეული ცულების ზოგიერთ ისეთ სახეებს ვხვდებით, რაც დასავლეთ საქართველოს ტერიტორიაზე მოპოვებულ არქეოლოგიურ ძეგლებს შორის არ გვხვდება (ჩვენ მხედველობაში გვაქვს სწორპირიანი ცული ზემო ავჭალიდან, ბრდაძორის, იალბუჯის და ზღუდერის ცულები და ცულწერაქვეები). სამაგიეროდ, ჯერჯერობით, აღმოსავლეთ საქართველოს არქეოლოგიური მასალები არ იცნობს ე. წ. პარადულ ცულს, რაც მხოლოდ და მხოლოდ საჩხერელი მასალებისათვისაა დამახასიათებელი და საკმაოდ განვითარებული ფორმა ჩანს, ხოლო აფხაზეთის დოღმენები უფრო დარბილია ცულთა სხვადასხვა სახეებით. მისთვის დამახასიათებელია მხოლოდ და მხოლოდ ყუადაქანებული ცულების ორი ვარიანტი: 1) სწორტანიანი და თანაბარი სიგანის პირიანი, 2) ტანში მოხრილი მკვეთრად დაქანებული ყუადაქანები და ფხებისაკენ გაფართოებული ტანვიწრო ცულები. ასე რომ ყველაზე ადრეულ ცულთა ნაირსახეობა აღმოსავლეთ საქართველოს არქეოლოგიურ ძეგლებს შორის გვხვდება. უმათარესად შიდა და ქვემო ქართლიდან მომდინარე მასალებს შორის.

ჩვენ ერთ წერილში გამოთქმული გვაქვს მოსაზრება, რომ საქართველოს დასავლეთ და აღმოსავლეთ ნაწილში აღმოჩენილი ადრეპრინჯაოს პერიოდის ძეგლები არ არიან იზოლირებული ერთი მეორისაგან, რომ ისინი გენეტიკურად უთუოდ დაკავშირებულნი უნდა იყვნენ ერთმანეთთან.

ვადარებდით რა ერთი მეორეს საქართველოს აღმოსავლეთ და დასავლეთ ნაწილში აღმოჩენილ ცულებს და ვხედავდით რა ზოგიერთ სახესხვაობას მათ შორის, ჩვენ დავსვით საკითხი: რით უნდა ავსხნათ ეს გარემოება; ძეგლთა განსხვავებული თარიღით, თუ იგი დაკავშირებულია და უნდა აიხსნას სხვადასხვა მხარიდან მომდინარე კულტურული დინებით, როგორც აქას ადრე ზოგიერთ მკვლევარი ვარაუდობდა? და ვუპასუხებდით, რომ, ჩვენი შეხედულებით, სწორი არ უნდა იყოს მოსაზრება თითქოს დასავლეთ საქართველოს ტერიტორიაზე ამ პერიოდში გავრცელებული ცულების ფორმები შემოდიოდა სულ სხვაგვით, სხვა მხარიდან, სხვა კულტურული სამყაროდან, ხოლო საქართველოს





აღმოსავლეთ ნაწილში სხვა გზით, სხვა კულტურული სამყაროდან, და ეს ხლებოდა ერთდროულად. ჩვენ ვფიქრობთ, რომ ამ შემთხვევაში საქმე უნდა გვეკონდეს ლითონის წარმოების ადრეული პერიოდის შიგნით რაღაც განსხვავებულ ქრონოლოგიურ წარჩობებს. წინასწარული დაკვირვებით და სათანადო შესაღარებელი მასალების მოშვებით შეიძლება ვივარაუდოთ, რომ ისეთი იარაღები, როგორც არის ზემო-აგვალის ცული, ულწვარაჭებები და შემდეგ ბრძაძორის, იალბუხისა და ზღუდერის ცულები უფრო ადრეული პერიოდისა შეიძლება იყოს, ვიდრე კარგად დამუშავებული—კარგად ჩამოსხმული ყუამილიანი და ყუადაქანებული ცულები აფხაზეთის დოღმენებიდან. ან საჩხერის იმ სამარხებიდან, რომლებშიც მრავალად გვხვდება იარაღები, კერძოდ ყუამილიანი და ყუადაქანებული ცულები და ცულებთან ერთად მარტივი (ყუნწიანი) ან სპილენძის ტარიანი სატევრები. შესაძლოა ვივარაუდოთ, რომ ბრძაძორის, იალბუხისა და ზღუდერის ცულები პროტოტიპები იყოს ყუადაქანებულ ცულებისა (2). მარნეულში ახლად აღმოჩენილი ცული ამ მოსაზრების კიდევ ერთი დამადასტურებელი ფაქტი უნდა იყოს. ასე, რომ ყუადაქანებულ ცულეს, როგორც ჩანს, მართლაც მოენახათ განვითარების თავისი გზა, რომლის სათავეში ბრძაძორისა და მისთანა ცულებია, ხოლო მისი შემდგომი განვითარებული ფორმა—მარნეულის ახლად აღმოჩენილი და მეგვრისხევის ცულები; ხოლო ამ იარაღის უკანასკნელი უფრო დახვეწილი და სრულყოფილი სახე საჩხერის და მისთანა ყუადაქანებული ცულები ჩანს. რაც შეეხება ყუამილიან ცულეს, ასეთ ცულთა ადრეული ფორმები, როგორც ზემოთ დავინახეთ, ნაპოვნია როგორც შიდა, ისე ქვემო ქართლში და საჩხერის ტერიტორიაზედაც. ხოლო ყუამილიანი უფრო განვითარებული ცულების საკმაო რაოდენობა საჩხერის ტერიტორიაზეა აღმოჩენილი. მაგრამ იარაღის რამდენიმე ეგზემპლარი შიდა ქართლშიც არის ნაპოვნი. ამრიგად, ლითონის წარმოების ადრეულ საფეხურზე ქვემო და შიდა ქართლი ზემოთ მოტანილ საკმაოდ მრავალრიცხოვანი მასალების მიხედვით მკიდრო ურთიერთობაშია დასავლეთ საქართველოს ჩრდილო-აღმოსავლეთის ერთ-ერთ მძლავრ მეტალურგიულ კერასთან. ისინი ერთდროულად ქმნიან ამ ეტაპზე იარაღთა წამყვანი ტიპის — ცულების ერთგვარ ან თითქმის ერთგვარ ფორმებს ან სახეებს; ან ზოგჯერ ერთ მხარეში (ამ შემთხვევაში ქვემო და შიდა ქართლში). შექმნილი იარაღის ფორმები წინ უსწრებს მეორისას და მის პროტოტიპებად გვევლინება (ჩვენ მხედველობაში გვაქვს უმათავრესად ყუადაქანებული ცულები). ეს მკიდრო ურთიერთობა შეიძინევა არა მარტო ამ ადრეული ცულებთან ურთიერთშედარებების შედეგად, არამედ სხვა მონაცემების მიხედვით (ერამიკა, სატევრები, სამკაულები (7)). როგორც ცნობილია, შიდა და ქვემო ქართლში არსებობდა ძლიერი ენეოლითური კულტურა, განვითარებას სხვადასხვა საფეხურით; ამ კულტურის წიაღში წარმოიქმნა და შემდგომ განვითარდა ლითონის წარმოება, სპილენძის იარაღისა თუ სამკაულის ადრეული ფორმები, მთელი რიგი სახესხვაობებით. შემდეგ პერიოდში იგი კი არ ჩაექტა და გაყინულა ერთ წერტილზე—კი არ შეუწყვეტია განვითარება, არამედ უკანასკნელ კვლავ გამოვლინდა არქეოლოგიური ძეგლების მიხედვით ჩანს, რომ ისინი ყოველგანაგრძობენ განვითარებას და ფორმების დახვეწა-გაუმჯობესებას; რომ ამ პერიოდის მატერიალური კულტურის ძეგლები საქართველოს აღმოსავლეთსა და დასავლეთ ნაწილში დიდ ერთიანობას ამჟღავნებს, რომ ამ მხარეების ტომები მკიდრო ურთიერთობაში უნდა ყოფილიყვნენ ერთმანეთთან და, როგორც ჩანს,



სახეობის ძლიერი მეტალურგიული ცენტრი წარმოქმნილია არა მხოლოდ წინა ახიურ კულტურულ ცენტრებთან ურთიერთობის შედეგად, არამედ შიდა და ქვემო ქართლთან უშუალო კავშირით.

სოფ. ყიზილ-აჯლოს ცულის თარიღის ზუსტად დადგენა რამდენადმე ძნელდება, რადგან ჩვენ არ გავვაჩნია სათანადო კომპლექსი, ან შესაძარბელი მასალა, რომელიც დაგვეხმარებოდა მისთვის სათანადო ადგილის შიენაში ლითონის წარმოების ადრეული პერიოდის შესაფერ საფეხურზე.

ჩვენს ერთ წერილში (2) განვიხილეთ ზოგიერთი მასალა და სხვადასხვა მკვლევართა მოსაზრებანი ლითონის წარმოების ადრეული პერიოდის ზოგიერთ ცულების თარიღის შესახებ (3. გვ. 36. 4. გვ. 22. 1. გვ. 16. 11. გვ. 30. 5. გვ. 103 და 108). ჩვენ სხვა მკვლევარებთან ერთად მაშინ ვფიქრობდით, რომ ზემო-ავექალის ცული ერთ-ერთი უადრესი სახე უნდა ყოფილიყო კავკასიაში გავრცელებული ლითონის წარმოების ადრეული პერიოდისათვის დამახასიათებელ ცულებს შორის; ამ აზრს ჩვენ ეხლაც ვიზიარებთ და ვფიქრობთ, რომ აღნიშნული ცული უნდა დათარიღდეს ძვ. წ. III ათასწლეულის პირველი ნახევრით. მაშინ ჩვენ ბრდაძორის, იალბუჯისა და ზღუდურის ცულებს ვთვლიდით უფრო მოგვიანო და განვითარებულ ფორმად—ზემო-ავექალის ცულთან შედარებით; იგი ამჟამადაც ასე გვესახება და მათ თარიღად ჩვენ მიგვაჩნია ძვ. წ. III ათასწლეულის მეორე მეოთხედი, ხოლო ახლად აღმოჩენილი ცული ყიზილ-აჯლოდან და მეჭვრისხევის ცულები როგორც ბრდაძორის ცულის შემდგომი განვითარება წინასწარი დაკვირვებით შეიძლება დათარიღდეს ძვ. წ. III ათასწლეულის შუა ხანებით.

ასეთია წინასწარული და არა სრული დაკვირვებანი ყიზილ-აჯლოში (მარნეულის რაიონი) ახლად აღმოჩენილი ყუადაქანებული ცულის შესახებ.

Д. С. КОРИДЗЕ

## НОВООБНАРУЖЕННЫЙ ВИСЛООБУШНЫЙ ТОПОР ИЗ СЕЛА КИЗИЛ-АДЖЛО

Резюме

В статье рассматривается новообнаруженный вислообушный топор из селения Кизил-Аджло (Марнеульский район), дается картина постепенного развития указанных топоров и датируется серединой III тысячелетия до н. э.

<sup>1</sup> მიუხედავად იმისა რომ კავკასია, კერძოდ საქართველოს ტერიტორია არ უნდა ყოფილიყო იზოლირებული წინა აზიის იმ დროინდელ კულტურულ სამყაროსაგან, რომ მათ შორის კულტურული ურთიერთობა უფროდ უნდა არსებულიყო (ამას მეტყველებს რამდენიმე იარაღთა მსგავსი ფორმების აღმოჩენა ამ სამყაროს სხვადასხვა მხარეში. 1. სურ. 14. 9 სურ. 11 ან სურ. 53. 10. სურ. 7 და 8 1-2-3-7-8-9). მაინც ზედმიწევნით მსგავსი იარაღები არ გვხვდება, ან თითქმის არ გვხვდება ამ სამყაროში, ასე, რომ, ვფიქრობთ, ჩვენს ტერიტორიაზე აღმოჩენილი ეს ცულები ლითონის ადგილობრივი წარმოების პირველია. აქ შექმნილი იარაღებია, ჩვენი ოსტატების ნახელავი.



## ლიტერატურა—ЛИТЕРАТУРА

1. Б. А. Куфтин, Археологические раскопки в Триалети, Тбилиси, 1941.
2. Д. Коридзе, Новые находки медных орудий в Квемо-Картли. С. А, № I, 1958.
3. Б. Куфтин, Археологическая маршрутная экспедиция 1945 года в Юго-Осетию и Имеретию, Тбилиси, 1949.
4. В. П. Любин, Археологическая разведка в окрестностях города Сталинири. КСИИМК, № 60, Москва, 1955.
5. თ. ჯაფარიძე, ლითონის წარმოების ადრეული საფეხური საქართველოში, თბილისი, 1955.
6. დ. ქორიძე, დმანისის რაიონში ახლად აღმოჩენილი იარაღი ცულ-წერაქვი. საქ. საზ. მუზეუმის მოამბე, ტ. XIX-B, 1956.
7. აღ. ჯავახიშვილი, ლ. დლონტი, ქვაცხელების (ტვლეპია-ქობის) ნაშთსახლარზე 1954—1961 წწ. ჩატარებული გათხრების შედეგები. თბილისი, 1962.
8. Б. А. Куфтин, Материалы к археологии Колхиды. I, Тбилиси, 1949.
9. Г. Чайлд, У истоков европейской цивилизации, Москва, 1952.
10. Б. А. Куфтин, К вопросу о древнейших корнях грузинской культуры на Кавказе. საქ. საზ. მუზეუმის მოამბე XII-B, თბილისი, 19.
11. დ. ქორიძე, თბილისის არქეოლოგიური ძეგლები. ნაწ. I, თბილისი, 1955.



А. А. ЧИЛАШВИЛИ

## НЕКОТОРЫЕ МОМЕНТЫ АРХЕОЛОГИЧЕСКОГО ИССЛЕДОВАНИЯ УРБНИСИ

Урбниси, как памятник древности, обращает на себя внимание еще в прошлые столетия; своеобразный рельеф погребенного в земле города и грандиозное церковное сооружение V—VI вв. привлекали путешественников и исследователей<sup>1</sup>. Урбниси—один из древних городов Грузии, о котором имеются сведения в грузинских письменных источниках. Автор хроики — Обращение Картли (источник IX в.), а также историк XI в. Леонти Мровели упоминают Урбниси наряду с городами Мухета, Каспи, Цунда, Хертвиси, Рустави и др. в связи с имевшим будто-бы место походом Александра Македонского.

Археологическое исследование Урбниси было вызвано с одной стороны недостатком материалов, относящихся к истории древних городов Грузии, и с другой стороны возникла необходимость пополнения экспозиции материальной культуры раннего средневековья. С этой целью по указанию проф. Н. А. Бердзенишвили была организована археологическая экспедиция Государственного Музея Грузии им. С. Н. Джанашия, руководимая сперва кандидатом исторических наук Г. А. Ломтатидзе (1953—1957 гг.), а затем проф. Н. А. Бердзенишвили<sup>2</sup>.

Урбниси расположен в 12-ти км. к западу от г. Гори на возвышенной равнине левого берега р. Куры. Город был обнесен с трех сторон мощными стенами с башнями, а также глубоким рвом. На месте старого города ныне находится село такого же названия (табл. I).

На территории городища работы велись, главным образом, на трех участках: на укреплениях, на могильнике и на самой территории города<sup>2</sup>. В настоящей статье мы коснемся одной группы материала, отно-

<sup>1</sup> Chardin, Voyages Du Chevalier Chardin, I, стр. 157—158; Dubois de Montpereux, Voyage autour du Caucase, III, стр. 183—184; П. Иоселиани, Города; существовавшие и существующие в Грузии, Тифлис, 1850, стр. 66, 67; Grosset, Voyage archéologique dans la Géorgie et dans l'Arménie, VI, Тифлис, 1851, стр. 13, П. Уварова, Материалы по археологии Кавказа, Москва, 1894, IV, стр. 141.

<sup>2</sup> О результатах работ экспедиции, помимо газетных статей Г. А. Ломтатидзе и П. П. Закарая, Тезисов сессии и неопубликованных отчетов членов экспедиции; см. Г. А. Ломтатидзе, Археологические исследования на Урбнисском городище, журн. «Мецниереба да техника», 1956, № 1 (на груз. яз.); его же, Некоторые итоги археологических раскопок памятников феодальной Грузии, СА, XXVII, 1957; Н. Ф. Шошанишвили, Урбниси — древнейший город Грузии, журнал «Дискари», 1958, № 4 (на груз. яз.); П. П. Закарая, К изучению жилых и оборонительных сооружений городища Урбниси, КСИИМК, 74, 1959; его же, Городище Урбниси, журнал «Сაბოტა ხელოვნება», 1960, № 2 (на груз. яз.).

сящегося к последнему периоду существования города. Рассматриваемый материал подобран по интересующему нас вопросу датировки некоторых предметов. По археологическим материалам, на городище выделяются два слоя раннего средневековья IV—VI и VI—VIII вв. В 30-х годах VIII в. Урбиси как город прекращает существование. Его разрушили арабы.

В верхнем слое особый интерес представляли жилые и хозяйственные сооружения. В нескольких местах центрального участка (уч. № 16) зафиксированы пол, стены и разрушенный потолок помещений. Дома разрушены вражеским нашествием; это подтверждается сгоревшими стенами, обвалившимся потолком и разбитой посудой, разбросанной по всей территории города. Стены домов возведены из сырца, на булыжном фундаменте. Пол представляет собой глинобитную массу, которая полуобожжена от пожара. На полу валялись массивные обломки полуобожженных и затвердевших глинобитных частей от крыши так, что первичная ее форма почти полностью сохранилась. Дома, которые примыкали друг к другу, имели плоские перекрытия, что подтверждается отсутствием в этом слое черепиц. Видно также, что применялись деревянные конструкции; на обожженном сырце сохранились отпечатки деревянных бревен средних размеров. В строительной технике наблюдается интересная деталь: в тех случаях, когда сырцовые стены возведены без каменного фундамента, углы помещений и места соединения стен и пола, имеют вместо четко выраженной угловатости, округлую форму.

Полы отдельных комнат хорошо фиксируются сохранившимся на них *in situ* материалом. В NO части раскола № 16, 1959 г. обнаружен очаг, вокруг которого были расставлены горшки, предназначенные для варки пищи. Тут же валялись сырцовый кирпич непривычной формы и плоская каменная плита. В южной части раскола, на полу, у такого же очага, вместе с разными обломками посуды, обнаружен полуобожженный сырцовый кирпич и нижняя часть «квеври» /большой сосуд для хранения вина/, окаймленная рельефными узкими поясами. Сбоку у дна квеври имеется выступ с отверстием. Подобное же дно кувшина найдено и на участке № 20. В Урбиси выявлено несколько таких сосудов с отверстием на дне. Мы предполагаем, что они предназначались для хранения зерна; однако это нельзя сказать о вышеупомянутом кувшине, так как он был найден на полу, следовательно, не был предназначен для закапывания в землю. Кроме того, отверстие на дне указывает на особенность его назначения. Возможно, что в сосуд наливали жидкость, которая нуждалась в пропеживании; для этой цели вероятно применяли какое-нибудь специальное приспособление. Этим можно объяснить расположение стока у дна кувшина.

В верхнем культурном слое археологический материал представлен в большом количестве. Здесь мы встречаем керамику, стеклянные изделия, металлические предметы и др. Керамика представлена, главным образом, грубо обработанными сосудами. Преобладают кувшины, обнаруженные у очагов. Около одного из очагов был найден целый горшочек, зарытый в пепле. Встречаются также миски (табл. II,1) «хелада», «доки» (кувшины для вина), (табл. II,2 таб. III,1) и др.

Нельзя не отметить обилие стеклянных изделий; подразумевается скорее количество, чем их разновидность. Особенно часто встречаются обломки толстостенных сосудов, покрытые круглыми выемками, расположенными в шахматном порядке. Величина углублений разная и зависит от размера самого сосуда. Несколько фрагментов от верхней части и от дна сосуда дают возможность представить себе и форму изделия; сосуд имел вертикальные толстые стенки и сравнительно толстое дно, которым служила подобная же выемка, сравнительно большого размера (рис. 1). Нижняя часть имеет полусферическую форму. В целом сосуд походит на современную пивную кружку.

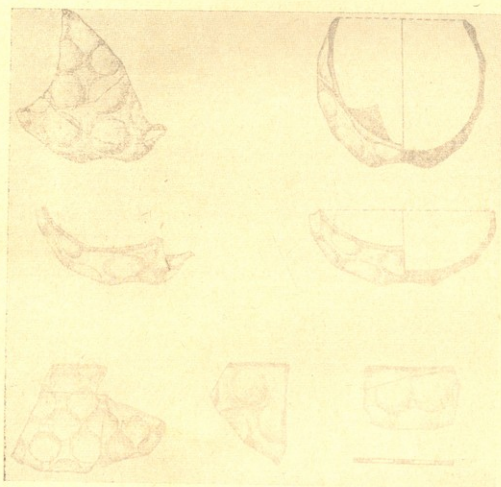


Рис. 1. Обломки толстостенных стеклянных сосудов с выемками.

В Грузии, в синхронных Урбиси (подразумеваем верхний слой городища) памятниках аналогичные стеклянные изделия не встречаются, поэтому для привлечения параллельных памятников, мы, в основном, обращаемся к материалам соседних республик. Подобная толстостенная стеклянная чаша обнаружена в Судагиране (Мингечаур); Р. М. Вандов относит ее к I—III вв.<sup>3</sup> Основываясь на такую датировку проф. К. В. Тревер в своей книге об истории и культуре Кавказской Албании, помещает чашу в главе, посвященной культурному быту кавказских албанов,

<sup>3</sup> Р. М. Вандов, *Раннесредневековое городище Судагиран (Мингечаур)*, КСИИ-МК, 1954, № 54, стр. 130, рис. 59, 5.





в период от I в. до н. э. до III в. н. э.<sup>4</sup>. Не безынтересно отметить еще одну аналогичную чашу, приводимую К. В. Тревер в своем труде<sup>5</sup>. Она найдена в одном из могильников Северной Осетии и хранится в Государственном Эрмитаже. Мы имели возможность ознакомиться с этой, аналогичной урбнискому стеклянному изделию, чашей.

В специальной литературе стеклянной чаше из Северной Осетии касается археолог Б. Н. Аракелян, который относит ее к I в. н. э.<sup>6</sup> и находит сходство с грушевидным, толстостенным сосудом, найденном в Гарни. По нашему мнению, такое сравнение не совсем убедительно; чашу из Северной Осетии, также как и сосуд из Судагилан, скорее всего следовало бы отнести к более позднему периоду.

Изучая производство стекла кавказских албанов и, в частности, упомянутую чашу, проф. К. В. Тревер касается вопроса происхождения последней. По мнению проф. К. В. Тревер пока невозможно установить взволились ли они из Сирии, Малой Азии или Рейнской области, или изготовляли на месте<sup>7</sup>. Дело в том, что еще раньше существовало два противоположных мнения о происхождении такого вида сосудов; одни предполагали, что их изготовляли рейнские мастера; другие же считают их изделиями восточноимперских центров и полагают, что попадали в Европу через Черное море и Северопричерноморские города<sup>8</sup>. Эти противоположные мнения высказались на основе существующих материалов, пересмотр которых дает нам право говорить о распространении подобных стеклянных изделий на обширной территории, в продолжение ряда столетий. Например, как выяснилось, обработанные подобным образом сосуды хорошо известны в первых веках нашей эры<sup>9</sup>. В римском стекольном производстве стеклянные сосуды с шлифованными овалами на поверхности появляются не ранее III в. н. э. и продолжают бытовать и в V в.<sup>10</sup>. В Урбниси толстостенные сосуды с круглыми выемками бытуют в раннефеодальную эпоху (VI—VIII вв.). Такие же изделия встречаем и в персидских материалах X—XIII вв.<sup>11</sup>. Судя по обильным археологическим материалам городища Рустави, можно заключить, что в эпоху развитого феодализма (XI—XIII вв.) такой прием обработки стекла был распространен и в Грузии<sup>12</sup>.

В настоящей статье мы пока интересуемся древними формами стеклянных изделий, отличительной чертой которых служит украшение поверхности сосуда вмятинами. Мы не располагаем подробными данными о материалах погребений Судагилана, где была найдена подобная стеклянная чаша, но думаем, что вышеуказанная датировка предметов, если

<sup>4</sup> К. В. Тревер, Очерки по истории и культуре Кавказской Албании, М.-Л., 1959, стр. 80, рис. 4.

<sup>5</sup> Там же.

<sup>6</sup> Б. Н. Аракелян, Гарни II, Результаты раскопок 1951—1955 гг., Ереван, 1957, стр. 64.

<sup>7</sup> К. В. Тревер, ук. соч., стр. 81.

<sup>8</sup> М. А. Тиханова, Из материалов Дубоссарского отряда Молдавской экспедиции, КСИИМК, 57, 1955, стр. 96.

<sup>9</sup> A History of Technology, vol. II, стр. 324, Oxford, 1957.

<sup>10</sup> М. А. Тиханова, ук. статья, там же.

<sup>11</sup> W. B. Honey, Glass, A Handbook and a guide to the Museum collection, London, 1946; Lamm, Glass from Iran, Stockholm, 1935.

<sup>12</sup> Л. А. Чилашвили, Город Рустави (Историко-археологический очерк), Тбилиси, 1958, стр. 77 (на груз. яз. с русским резюме).

там не имеются какие-нибудь сугубо локальные варианты, неубедительна. (Кроме чаши, подразумеваем костяные проколки. См. ниже). Сомнение вызывает также датировка сосуда из Северной Осетии. Как показывает раскопачный материал многих памятников, опубликованных в специальной литературе, стеклянные изделия первых веков н. э., украшенные фацетами, коренным образом отличаются от изделий последующих веков и сходство можно видеть только в украшениях в виде круглых выемок. Стеклянные сосуды из Мингечаура, Сев. Осетии и Урбиси являются синхроничными памятниками, входившими в одну группу предметов, характеризующимися массивностью и отчасти грубостью литья.

В Урбиси, на территории городища, обломки таких сосудов встречаются в верхних слоях, в развалинах жилых и хозяйственных сооружений. Верхний слой содержащий и стеклянные сосуды, можно датировать найденными здесь еще в 1956 году сасанидскими монетами. Из семи монет 4 принадлежали Каваду I, царствовавшему с 488 г. по 531 г., а остальные — Хосро I (531—579 гг.). Так как все монеты найдены вместе, то датирующее значение имеют поздние монеты, в данном случае монеты Хосро I, по которым начало верхнего слоя приходится на середину VI века. Такую датировку подтверждает монета Юстина I (518—527), найденная здесь в 1959 г. Что же касается времени разрушения сооружений, то по археологическим данным, а также по сведениям Вахушти Багратиони (историк XVIII в., который разрушение Урбиси приписывает Мервану II), ее можно определить 30-ыми годами VIII века.

К вышеупомянутому периоду в основном и относим мы распространенные в Урбиси стеклянные изделия, покрытые круглыми выемками. Мы уже заметили, что подобный материал, только более тщательной работы, встречается в ранних памятниках. На южном участке Самтаврского могильника, в каменном ящике № 1 (раскопки 1938 г.) обнаружен обломок белого стеклянного сосуда с круглыми выемками. По сравнению с урбисскими изделиями самтаврский сосуд хорошо обработан; имеет тонкие стенки и гладкую поверхность. Выемки более низкие и меньшего размера. В погребении, наряду с другими предметами, найдены монеты Августа (27 до н. э. — 14 н. э.) и Домициана (81—95), по которым оно может быть датировано первыми веками н. э. (Для датировки пользуемся сообщением А. Н. Каландадзе). Интересно, что в Урбиси, в материалах первых веков н. э., мы встречаем маленький фрагмент стеклянного сосуда (раскопки 1957 г., I—58: 1817), украшенный круглыми выемками. Таким образом, в Урбиси встречается и ранний вид таких изделий. Несомненно, что толстостенные стеклянные изделия раннего средневековья (VI—VIII вв.), о которых мы уже говорили, представляют собой позднюю разновидность, более ранних, — сохранившую манеры внешней обработки стекла.

Из материалов вышеупомянутого слоя раскопок 1959 г. особый интерес вызывают два костяных предмета, головки которых изображают правую руку, вернее, кисть руки (рис. 2<sub>а</sub>). Один из них имеет заостренный конец с явными признаками употребления. Такой же костяной предмет был найден в Урбиси в 1954 г. на Хизанаант-гора (рис. 2<sub>б</sub>). Изображение руки на археологических предметах из Урбиси широко распространено. Заслуживает внимание замечательная по работе медная булавка, найденная в 1957 г. на участке № 20 (рис. 3). Головка булавки изображает правую руку, с кольцом на мизинце. Булавка тщательно обработана и на ней заметны следы позолоты. Так же, как и на костяных предметах, и здесь изображение руки отделено от стержня рельефными кольцами. В изображении большого и указательного

пальцев явно чувствуется единство стиля и общая черта в приемах изображения, что дает нам право предполагать их местное происхождение, хотя они и не являются синхроничными памятниками. Медная позолоченная булавка более раннего времени. Найденные вместе с ней некоторые предметы дают нам возможность отнести ее к II—III вв. В слое медной булавки была найдена и серебряная ложка (рис. 4), единственная в урбнисском материале.

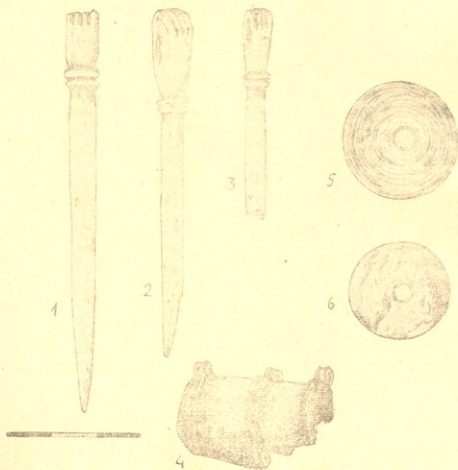


Рис. 2. Часть материалов верхнего слоя, 1—3—костяные предметы с изображением руки, 4—серебряная амулетница, 5, 6—стеклянные пуговицы.

В Грузии подобные металлические булавки неизвестны, кроме одной. Найдена в Мцхета и хранится в Государственном Эрмитаже, где выставлена в Кавказском отделе, вместе с материалами первых веков нашей эры. Она похожа на урбнисскую булавку, но намного уступает по качеству обработки; Изображение руки в частности очень схематичное и почти необработано, возможно даже не закончено.

Пересмотр разных археологических материалов показывает, что в ранние эпохи костяные булавки у нас представляют редкие исключения. С первых веков н. э. они уже довольно распространены. Вместе с этим головки булавок часто украшались разными орнаментами. Античное влияние в характере изображения и здесь хорошо прослеживается. На костяных и металлических булавках позднесантичной эпохи мы нередко встречаем изображение человеческой руки, животных, или дру-



гих фигур<sup>13</sup>. Согласно данным археологических материалов в это время они получают широкое распространение в Грузии, и их художественное оформление становится более утонченным. Не говоря о других, несколько костяных булавок известны и из Урбинси. Верхняя часть одной из них украшена изображением голов животных, обращенных в противоположные стороны.




Рис. 3. Бронзовая булавка, с изображением руки (раскопки 1957 г. уч. № 20—21)

Что же касается изображения руки, то оно довольно распространено. В материалах Самтаврского могильника хорошо известны бусы из разных минералов, изображающие аналогичный мотив<sup>14</sup>. В Урбинском могильнике, в погребениях, датированных археологом Д. Л. Коридзе, первыми веками н. э., мы также встречаем бусы из сердолика и стекла с изображением кисти руки<sup>15</sup>. Такие же бусы известны в более поздние эпохи; в руставских археологических материалах хранятся несколько таких бус, относящихся к среднефеодалной эпохе (XI—XIII вв.)<sup>16</sup>. Предполагается, что подобные бусы употреблялись не только как украшения, а также как амулеты.



Рис. 4. Серебряная ложка, обнаруженная при раскопках городской бани (1956 г.)

Самой близкой аналогией к урбинским костяным предметам с рельефными изображениями мы считаем обнаруженный в 1959 г., в одном из погребений Уплисцихе, костяной предмет, головкой которого служит вырезанная из цельной кости кисть руки. По предварительным отчетам Д. А. Хахутайшвили, это погребение датируется VI—VII вв.<sup>17</sup>. Это обстоятельство дает нам право говорить о распространении подобных металлических и костяных предметов в быту городского населения Грузии с первых веков н. э.

Не исключена возможность, что появление такого рода костяных предметов было связано с широким распространением письменности. Ранее уже было высказано мнение, что эти предметы являются статуэтками для письма. Проф. С. П. Толстов в своей книге — Древний Хорезм, в материалах Кушанской эпохи, упоминает костяной предмет с изображе-

<sup>13</sup> René Ménéard et Claude Sauvageot, *Vie Privée des Anciens. La famille dans L'antiquité. La famille—Le vêtement*, Paris, стр. 397—399.

<sup>14</sup> А. Н. Каландадзе, *Итоги археологических исследований Мцхета за 1957—1960 годы* (на груз. яз.), стр. 62.

<sup>15</sup> Д. Л. Коридзе, *Отчет археологических раскопок Урбинского могильника* (печатается в сборнике экспедиции, на груз. яз.).

<sup>16</sup> Л. А. Члпашвили, *город Рустави*, стр. 140.

<sup>17</sup> Пользуемся неопубликованным отчетом Д. А. Хахутайшвили.



нием руки с вытянутым указательным пальцем на одном из концов. По его мнению, предмет этот представляет собой стиль для письма<sup>18</sup>.

В Мцхета, на так называемом новом могильнике I—II вв., в одном из погребений археологом А. Н. Калаидадзе засвидетельствован стержнеобразный костяной предмет, являющийся, как он полагает, стилем для письма<sup>19</sup>. Такое предположение кажется еще более правдоподобным после того, как в 1958 г. в Мцхета, в раскопанном поблизости от универмага погребении, были засвидетельствованы серебряная чернильница и продолговатый костяной стиль. Следует упомянуть еще об одной находке: в феврале 1959 г. в одном из погребений, раскопанном на Самтаврском могильнике, найден стеклянный сосудик, который А. Н. Калаидадзе считает чернильницей<sup>20</sup>. Одним словом, накопившийся за последнее время материал проливает дополнительный свет на вопрос о назначении вышеупомянутых костяных предметах, которые, согласно существовавшему до сих пор мнению, считались булавками. Мы, считаем, что хотя новое их определение в некоторых случаях может оказаться и не бесспорным, оно все же является шагом вперед в решении данного вопроса.

Являлись ли урбнисские костяные предметы стилями, булавками или же проколками, пока решить трудно; сопровождающийся археологический материал в этом отношении пока ничего нового не дает. Что же касается медного, позолоченного предмета, то мы полагаем, что он являлся булавкой. Согласно Р. В. Вандову обнаруженные в Мингечауре костяные предметы с изображением руки являются проколками. Проколки обнаружены вместе со стеклянной чашей, о которой мы уже говорили.

А глинобитном полу одного из жилищ сооружений этого же слоя, наряду с вышеупомянутым материалом, найдены еще несколько интересных предметов. В первую очередь отметим серебряный тонкостенный трехпоясной предмет цилиндрической формы. Тут же была и его крышка (рис. 2, а). Корпус предмета с крышкой окаймлен тремя поясами, заканчивающимися узкими кольцами для подвешивания. Этот тщательно обработанный металлический цилиндр в специальной литературе именуется «амулетницей». Очевидно, в них хранили талисманы. Три золотые амулетницы обнаружены в богатом погребении № 6 Армазисхеви<sup>21</sup>. Они меньше урбнисских. Интересно, что в одной из них найдены тоненькие золотые ленты с арамейской надписью. По мнению проф. Г. В. Церетели надпись магического характера<sup>22</sup>. Погребение датируется концом II в. н. э. В Бори найдены две подобные амулетницы<sup>23</sup>. Они, как армазисхевские имеют цилиндрическую форму и вставляются друг в друга. Их концы заканчивались отверстиями для подвешивания. Золотая амулетница другой формы обнаружена в Уреки. Она представляет собой восьмигранный трехпоясной цилиндр, на поясах которой имеются

<sup>18</sup> С. П. Толстов, Древний Хорезм, таб. 27.

<sup>19</sup> А. Н. Калаидадзе, Вновь открытое погребение в Мцхета, «Мимомхивели», I, Тбилиси, 1949, (на груз. яз.) стр. 265.

<sup>20</sup> А. Н. Калаидадзе, В глубине веков, газета «Коммунисти», 24 мая 1959 г. (на груз. яз.).

<sup>21</sup> А. М. Апакидзе, Г. Ф. Гобеджишвили, А. Н. Калаидадзе, Г. А. Ломтатидзе, Мцхета, I, Армазисхевские археологические памятники, стр. 82.

<sup>22</sup> Там же, стр. 83.

<sup>23</sup> Там же.

<sup>24</sup> Е. М. Придик, Новые кавказские клады, МАР, № 34, Петроград, 1914, таб. VI, 2.

три отверстия. А. М. Апакидзе датирует амулетницу концом III и началом IV вв.<sup>25</sup>

Множество амулетниц, как золотых, так серебряных, было засвидетельствовано при раскопках городов Северного Причерноморья<sup>26</sup>. Их широкое распространение примечательно и тем, что они бытовали продолжительное время, видимо, со времен возникновения древнего магического мышления.

Здесь же обнаружен стеклянный предмет формы пряслица, с рельефными кругами (рис. 2,а). Подобные «пряслицы» в Грузии бытуют с первых веков н. э. В погребениях Самтаврского могильника IV—VIII вв. мы встречаем костяные «пряслицы» подобной формы, украшенные концентрическими кругами. Если проследить за распространением, вышеупомянутые костяные и стеклянные «пряслицы» с первых веков получают широкое распространение. Позднее стекло сменяется, сперва частично, а затем полностью костью, так что в среднефеодальной эпохе (XI—XIII вв.) мы встречаем только костяные «пряслицы». Заслуживает внимание и то, что украшение рельефными кругами — распространенное на стеклянных «пряслицах», на костяных предметах сменяются концентрическими кругами. Дальнейшее развитие данных предметов из Самтавро прослеживается в дманисских и руставских материалах среднефеодальной эпохи. То, что в Урбниси мы имеем переходную от античного на средневековую форму вышеупомянутых стеклянных предметов, видно из того факта, что там же было найдено подобное «пряслице» и с необработанной поверхностью (рис. 2,б).

Что же касается назначения подобных предметов, то мы думаем, что они не пригодны для прядения и, подобно более поздним костяным предметам, употреблялись как пуговицы. В пользу этого говорит аналогичный стеклянный предмет, обнаруженный в 1959 г. в погребении № 100, в урбнисском могильнике, в отверстии которого найден железный стержень с маленьким крючком<sup>27</sup>. Следовательно, если наше предположение правильное, то мы сможем назвать их «пуговицами», а не «пряслицами». Надо полагать также, что и распространение пуговиц такой формы возможно было связано с появлением в быту какой-нибудь новой формы одежды.

Металлические изделия в верхнем слое представлены преимущественно наконечниками стрел и фибулами. Наконечники стрел найдены, главным образом, поблизости от городских стен и башен (Табл. IV, 2). Формы найденных здесь фибул аналогичны с распространенными в Грузии в IV—VIII вв. фибулами, что помогло нам и в датировке памятника. Заслуживает внимание то, что фибулы часто встречаются вместе с другими предметами, что лишний раз подтверждает принятую нами датировку. Например, вместе с костяными предметами с изображением руки, а также стеклянными пуговицами и серебряной амулетницей, найдены фрагменты железных и медных фибул.

Раскопки городища дали богатый материал и из сооружений хозяйственного назначения. Не говоря о некоторых хозяйственных предметах, обнаруженных в жилых помещениях, экспедицией изучено несколько винных погребов — «Марани» и складов для хранения зерна.

<sup>25</sup> А. М. Апакидзе, Археологические памятники позднеантичного периода из Уреки, Вестник Гос. Музея Грузии, 1947, XIV-B, стр. 17; см. также Р. В. Путьридзе, Позднеантичные археологические памятники Западной Грузии, Материалы по археологии Грузии и Кавказа. Тб., II, 1959, стр. 86, таб. XI, 2.

<sup>26</sup> Н. В. Пятыхева, Ювелирные изделия Херсонеса, Москва, 1956 стр. 60.

<sup>27</sup> Д. А. Коридзе, указ. отчет.



«Марани» (табл. IV, 1) содержащие десятки квеври разных размеров, указывают на сильно развитое виноделие и виноградарство хозяйственного округа города, расположенного за городскими же стенами Урбниси. На это указывают и косточки от винограда, обнаруженные в разных местах города. Квеври содержали и археологические материалы, попавшие туда при разрушении города. В одном из квеври найдены два глиняных сосуда, предназначенных для вычерпывания вина из квеври (рис. 5).



Рис. 5. Глиняные сосуды предназначенные для вычерпывания вина из квеври. Обнаружены в квеври одного из марани города (раскопки 1937 г. уч. № 16—3).

В одном из квеври обнаружен детский костяк (раскопки 1959 г.). Сохранились череп и несколько костей. Видимо ребенок был брошен в сосуд насильно. Разрушенные неприятелем стены домов, обуглившиеся бревна башен, квеври с детским костяком, все это указывает на трагическую гибель Урбниси.

Еще в 1957 году, на XVI-2 участке, в северной части, была зафиксирована глиняная труба. Предполагалось, что она должна была продолжаться к северу. В южной части XVI-4 участка в продолжении найденной трубы было отпрепарировано еще пять труб, которые совершенно отличались от ранее известных (табл. III, 2). В сечении она приблизительно квадратной формы, толстостенные и разных размеров. На двух противоположных стенках вырезаны четырехугольные оконца. Это исключает возможность их применения для водопровода; поэтому вырезанные места были прикрыты кусочками черепиц. Нет сомнения, что они использованы не по назначению. Видимо, они первоначально использовались в городской бане, расположенной по соседству.

Как мы отмечали выше, строительным материалом для сооружений употреблялись в основном сырец и булыжник, в меньшем количестве встречаем обожженные плоские кирпичи и черепицы, видимо, в вторичном употреблении. Здесь особо отметим часть глиняной плиты, видимо служившая для облицовки стены какого-то сооружения. На плите печать изображена фигура павлина, стоящая перед чашей. Сверху видны грозди винограда и виноградная лоза (табл. V, 2). По аналогичным изо-



бражениям, павлин по всей вероятности был изображен и с другой стороны чаши<sup>28</sup>.

Второй слой сооружений на участке № 16 представлен опять-таки фрагментами стен. Стерильный слой достигает 0,3 м. Стены как видно, были возведены из сырца, хотя нижняя часть сохранившихся стен была выложена булыжниками. Как видно, сооружения обоих слоев построены почти по одному плану, так что направления стен совпадают, особенно в южной части участка. Между ними, в стерильном слое, обнаружена медная фибула.

Несмотря на бедность второго слоя археологическим материалом, можно заметить, что глиняные сосуды имеют иной вид, чем в верхнем слое. Здесь больше встречаются тонкостенные изделия с красной отполированной поверхностью, что безусловно указывает на ангийное влияние. Это, конечно, касается чередования одного вида другим, в целом же материал обоих слоев похож друг на друга.

В этом же слое найден конусовидный агатовый предмет с гладким и необработанным основанием (табл. VII, 2). Такой же предмет найден в Армазисхеви, в каменном ящике № 17. М. Н. Лордкипанидзе считает его печатным камнем, приготовленным для обработки<sup>29</sup>.

Тут же мы упомянем о венчике от кувери, на котором выцарапана грузинская надпись (табл. V, 1). Надпись состоит из трех букв, выведенных асмотаврули — старогрузинскими письменами. Все три буквы хорошо изображены, несмотря на это, надпись пока не расшифровывается.

Для датировки II слоя большое значение имеет обнаруженное под стеной сооружения детское погребение. Покойник лежал в скорченном положении на левом боку. У подбородка найдены медный колокольчик и бусина из пасты. К погребению надо отнести также такой же медный колокольчик, обнаруженный поблизости. Обряд захоронения позволяет отнести погребение к дохристианской эпохе. Медные же колокольчики дают возможность более конкретной датировки.

Самыми близкими к ним аналогиями мы считаем колокольчики, обнаруженные в Урбниском могильнике, в погребениях позднеантичной эпохи. По мнению Д. Л. Коридзе они особенно широко распространены в первых трех веках<sup>30</sup>. Действительно выясняется, что медно-бронзовые колокольчики в первых веках получают широкое распространение и их формы на примере колокольчиков из Кддеети<sup>31</sup>, Бори<sup>32</sup>, Манглиси<sup>33</sup>, Шнда Картли<sup>34</sup> и др., становятся более дифференцированными.

<sup>28</sup> Об изображениях павлинов см. Д. В. Айналов, Эллинистические основы византийского искусства, СПб, 1900; А. С. Уваров, Христианская символика, М., 1908; Г. Н. Чубинашвили, Болниси, 1940; Р. М. Вандо, Раннесредневековое городище Судгмаан (Мингечаур), КСИИМК, 1954, вып. 54; Г. Н. Чубинашвили, О художественной среде и хронологических рамках мингечаурского рельефа, материалы по истории Азербайджана, II, Баку, 1957; А. Л. Якобсон, Раннесредневековый Херсонес, МИА, 63, 1959, и др.

<sup>29</sup> М. Н. Лордкипанидзе, Геммы Государственного Музея Грузии, II, Тбилиси, 1958 (на груз. яз. с русским резюме), стр. 22.

<sup>30</sup> Д. Л. Коридзе, ук. отчет.

<sup>31</sup> Г. А. Ломтатидзе, Кддеетский могильник, Тбилиси, 1957 (на груз. яз. с русским резюме), стр. 78.

<sup>32</sup> Е. Придик, Новые кавказские клады, таб. V—VI.

<sup>33</sup> Б. А. Куфтин, Археологические раскопки в Триалети, стр. 27.

<sup>34</sup> Б. А. Куфтин, Археологическая маршрутная экспедиция 1945 года в Юго-Осетию и Имеретию, Тб., 1949, стр. 25.

Нельзя не отметить, что на некоторых из них явно заметно влияние ранних традиций, что позволяет проследить их продолжительное художественное развитие. Часть упомянутых колокольчиков с боковыми выемками, связана с другими предметами, с которыми они составляют единое целое. В качестве примера приведем ажурные подвески в виде пирамидальных четырехгранных колокольчиков из Гарни, которые, по словам Б. Н. Аракеяна, «теснейшим образом связаны с подобными же украшениями, идущими с эпохи бронзы и железа»<sup>35</sup>.

Для нас особый интерес представляют подобные бронзовые колокольчики из могильника Дура-Европос. Они, как и наши, имеют конусовидную форму, и найдены в детском погребении № 33. Толл датирует их I—II вв.<sup>36</sup> Отметим еще одно погребение (№ 41), где вместе с двумя бронзовыми колокольчиками обнаружены дисковидное зеркало, стеклянный сосудик и маленький глазурованный горшочек. Погребение датировано концом первого и началом II в. По внешним признакам погребальные колокольчики из могильника Дура-Европос можно считать прямой аналогией, подходящей для датировки урбнисского погребения, тем более, что в урбнисских археологических памятниках встречаются предметы, чьи параллельные материалы довольно хорошо известны в Передней Азии. Поэтому считаем необходимым и целесообразным приять их во внимание для установления ареалов распространения синхроничных, однородных археологических материалов. Мы пока не ставим себе целью детальное изучение подобных предметов, поэтому и не будем останавливаться на выяснении их происхождения и других интересных вопросов; это — тема специального исследования. Таким образом, перечисляя выше колокольчики из целого ряда пунктов, являющиеся более древними их образцами, мы хотели отметить только лишь существование пережитков старых традиций.

Детское погребение, о котором мы говорили, представляет так сказать, третий культурный слой. Непосредственно на нем возвышалась часть стены. Это обстоятельство дает нам право предположить, что сооружения II слоя могли быть построены не раньше конца III века.

Перед экспедицией еще раньше возникал вопрос—была ли освоена во время существования города западная часть территории, расположенной внутри городского вала, и в какой связи находилась она с жилыми и хозяйственными сооружениями, выявленными во время полевых работ. По преданию, изучаемая экспедицией местность, со значительной частью территории городища, принадлежала церкви, она не заселялась и в таком же виде дошла до нас. Еще в 1957 г. в ЮЗ части городища, во время разведочных работ, найдены остатки городской южной стены и глиняный саркофаг. Разведочные раскопы, выявлявшие интересный археологический материал, подавали надежду дальнейшему исследованию.

В 1959 г. здесь (уч. № 34) экспедицией раскопаны части разрушившихся домов, а под ними 9 погребений. Только случайностью можно объяснить нахождение в одном из погребений чернолощеного фрагмента энеолитического типа, который указывал на существование более древних слоев, нарушенных позднее. Тут же, между погребениями, вместе с плохо сохранившимся черепом с костями лошади была обнаружена часть бронзовых удил. По-видимому, находившийся здесь раньше

<sup>35</sup> Б. Н. Аракеян, Гарни II, стр. 78.

<sup>36</sup> N. P. TOLL, The Excavation at Dura-Europos II, The Necropolis. London, 1946, стр. 66, таб. L.

<sup>37</sup> N. P. TOLL, ук. соч., стр. 137, таб. LV.





скелет лошади был поврежден во время рытья могильной ямы. Случай погребения лошади в Урбниси хорошо известен, поэтому не исключено, что и на этот раз мы имеем дело с подобным фактом. Удила исключительно похожи на триалетские, которые проф. Б. А. Куфтин датирует позднебронзовой эпохой<sup>38</sup>. Р. М. Абрамишвили рассматривает их вместе с сасиретскими и навтлугскими удилами и отъяснит к XIII—XII вв. до н. э.<sup>39</sup>. Основная часть урбнисской конской сбруи несомненно исчезла при повреждении погребения. Эта часть могильника использовалась для захоронения и позднее. Тут же встречаются остатки более поздних сооружений, поэтому, случаи разрушения старых памятников не исключены.

Из 9 погребений, раскопанных здесь — 6 грунтовых погребений и 3 саркофага.

Грунтовые погребения представляют собой ямы овальной формы, на дне которых похоронены покойники на спине, в трех случаях с согнутыми ногами, а в остальных — в вытянутом положении, головой на запад. В тех погребениях, где костяки хорошо сохранились, мы видим своеобразное расположение рук покойников: левая рука согнута так, что кисть руки лежит на правом боку покойника. Кисть правой руки помещена у шеи под подбородком; такое положение рук не зависит от того, согнуты ноги у покойника или вытянуты (табл. VI, 14). Такой обряд захоронения выглядит весьма своеобразным и думаем, в нем можно видеть совершение определенных религиозных ритуалов. Судя по ориентации покойников и по обряду захоронения, погребения относятся к переходной ступени от язычества к христианству. Это предположение подкрепляется и погребальным инвентарем, который представлен металлическими частями одежды, украшениями и стеклянными сосудиком. Аналогии бронзовых булавок, украшенных головками из разных минералов (табл. VI, 4, 5), а также бронзовой фибулы (табл. VI, 9) имеются в большом количестве в самтаврских и армазисехевских материалах IV—VIII вв.<sup>40</sup> и поэтому мы не будем на них останавливаться.

Из украшений железное кольцо и бусы ничего существенного не дают. Что же касается медного дисковидного предмета с отверстием для подвешивания в центре, не характерного для грузинских археологических материалов, то его можно считать женским височным украшением (таб. VI, 8). Аналогичные украшения особенно хорошо известны в материалах Северного Причерноморья.

Заслуживает внимания медный перстень, на котором вырезана фигура скорпиона с согнутым хвостом (табл. VI, 12). В изображении отдельных частей скорпиона чувствуется схематичность. Аналогичное изображение мы встречаем на бронзовой печати, обнаруженной в каменном ящике № 83 армазисхеви (раскопки 1945 года). Здесь, вместе со

<sup>38</sup> Б. А. Куфтин, Археологические раскопки в Триалети, табл. XVI.

<sup>39</sup> Р. М. Абрамишвили, К вопросу о датировке памятников эпох поздней бронзы и широкого освоения железа, обнаруженных на Самтаврском могильнике, Вестник Гос. Музея Грузии, т. XIX-A и XXI-B, Тбилиси, 1957, см. таб. 1.

<sup>40</sup> А. М. Анакидзе, Г. Ф. Гобеджишвили, А. Н. Каландадзе, Г. А. Ломтатидзе, Мухета I, см. археологический материал с позднего могильника; О. В. Ткешелашвили, Памятники материнской культуры раннефеодальной эпохи Самтаврского могильника (IV—VIII вв.); Вестник Гос. Музея Грузии, XIX-B; его же, Булавки, обнаруженные в самтаврских погребениях IV—VIII в. н. э., Вестник Гос. Музея Грузии XIX—XX-B; Н. Н. Угрелидзе, К истории стекольного производства Грузии, кандидатская диссертация.



скрипциом выцарапаны фигура льва и пехлевийская надпись<sup>41</sup>. По мнению М. Н. Лордкипанидзе печать относится к изделиям персфянской эпохи<sup>42</sup>. Что же касается погребения, где обнаружена печать, то авторы «Мцхета» помещают его в «поздний могильник», датируемый им же IV—IX вв.: «это массовое кладбище, как видно, возникло на развалинах старой аристократической резиденции, значительное время спустя, надо полагать, позже группы богатых гробниц IV века...»<sup>43</sup>. Такое мнение авторов безусловно следует учесть при датировке урбинских погребений; эту датировку поддерживает единственный стеклянный сосудик, обнаруженный в первом погребении (Табл. VII, 2). Подобные балзамарины хорошо представлены в погребальных комплексах Самтаврского могильника. По классификации Н. Н. Угрелидзе они относятся ко II подгруппе<sup>44</sup>. Самтаврские погребения, содержащие подобные балзамарины, Н. Н. Угрелидзе относит к IV—V вв.

Вышеупомянутые Урбинские грунтовые погребения по археологическим данным и по обряду захоронения, как было отмечено выше, относятся к раннему средневековью, периоду, совпадающему с периодом распространения христианства в Грузии. Было бы правильнее отнести их ко второй половине четвертого и пятому веку.

Глиняные саркофаги, раскопанные здесь, ничем не отличаются от саркофагов предыдущих раскопок. Все три саркофага имеют ваннообразную форму, толстые стены хорошего обжига и крышку из двух частей. Длина саркофага достигает 2,1 м, ширина в центральной части не превышает 0,8 м. Стенки и венчики саркофагов украшены лепным орнаментом (Табл. VII, 2). В первом и втором саркофагах обнаружены по два костяка, в третьем три. Покойники захоронены в разное время, кости были в беспорядке. Инвентарь саркофагов беден. Обнаруженные в них булавки, украшенные головками из пасты и коралла (Табл. VII, 1—3), а также тонкостенный стеклянный сосудик (Табл. VIII, 1) идентичны с материалами, приведенными выше как аналогии к инвентарю грунтовых погребений, что дает нам право саркофаги и грунтовые погребения считать синхроничными.

В Урбинси глиняные саркофаги были обнаружены экспедицией еще в 1953 г.<sup>45</sup> Они засвидетельствованы и в разных местах современного села. Урбинские саркофаги, обнаруженные до экспедиции, опубликованы проф. С. Макалатия<sup>46</sup>. Им же зафиксировано несколько случаев находок подобных глиняных погребений. По всей видимости, впервые глиняный саркофаг был найден в ущелье Арагви в с. Сагурамо, затем в Урбинси. Один из таких саркофагов, обнаруженный в Боржомском ущелье, хранится в Государственном Историческом Музее в Москве. Заслуживает внимание тот факт, что саркофаги особенно распространены на территории исторической Картли. В 1956 г. саркофаг был засви-

<sup>41</sup> М. Н. Лордкипанидзе, Геммы Государственного Музея Грузии, II, стр. 113, рис. 64; аналогичное изображение см. Fr. Sarrre, Die Kunst des alten Persien, Berlin, 1923, рис. 14.

<sup>42</sup> Там же.

<sup>43</sup> А. М. Апакидзе., Мцхета, I, стр., 152.

<sup>44</sup> Н. Н. Угрелидзе, указ. соч., стр. 96.

<sup>45</sup> Там же.

<sup>46</sup> Г. А. Ломтатидзе, Некоторые итоги археологических раскопок памятников феодальной Грузии, СА, XXVII, 1957, стр. 273.

<sup>47</sup> С. Макалатия, Археологические находки в сел. Даблагоми и Агаини, СА, V, 1940, стр. 269.



детельствован и по нижнему течению р. Куры, в Рустави<sup>48</sup>. Это первый случай подобного открытия. Преобладающее большинство подобных саркофагов лишены инвентаря, поэтому их датировка особенно усложнена. Золотые монеты, найденные в саркофаге, обнаруженном в с. Агяни, дали возможность проф. С. Макалатия отнести их к IV—V вв.<sup>49</sup>. Это, конечно, исходная точка для датировки глиняных саркофагов, особенно для урбисских, но пока нет возможности точно определить время их распространения. Мы не располагаем также достоверными данными, для выяснения вопросов происхождения, прототипов и т. д. Возможно, что в дальнейшем станут известными и более ранние глиняные саркофаги.

Насколько нам известно, самые древние саркофаги обнаружены в Уре<sup>50</sup>. Они по размерам меньше наших. Покойники лежат в скорченном положении. Такая поза, как предполагают, увязывается с религиозными традициями<sup>51</sup>.

Обзор археологических материалов показывает, что прототипы урбисских саркофагов скорее всего надо искать в Передней Азии. В Месопотамии глиняные саркофаги, по словам Толля — корытообразные саркофаги, имеют глубокие корни, идущие вплоть до ассирийских времен<sup>52</sup>. Они были широко распространены в Вавилоне в парфянскую эпоху<sup>53</sup>.

Глиняные саркофаги вскрыты и на могильнике Дура-Европос. Некоторые из них были украшены лепными орнаментами<sup>54</sup>. Между этими саркофагами и саркофагами из Урбисси, наблюдается много схожих деталей. Например, саркофаги из Дура имеют плоское дно, почти вертикальные стенки и округлые концы. По предположению Толля они были в употреблении в конце II в. н. э. Им же высказано мнение, что «переход от деревянных гробниц на глиняные саркофаги, являются одним из сильных доказательств новой волны влияния Месопотамии»<sup>55</sup>. Еще раньше, глиняные саркофаги были засвидетельствованы во втором слое в Селевкии Тигра (43—118 гг. н. э.)<sup>56</sup>. Здесь же в III слое (140 г. до н. э. — 43 г. н. э.) обнаружен и глазурованный саркофаг<sup>57</sup>. Такой же саркофаг был обнаружен и в Дура. Глазурь была толстой и легко отламывалась. Декорировкой стен, саркофаг увязывается с саркофагом, типичным для эллинистического искусства Месопотамии. Этот тип саркофагов в Дура, появляется видимо после 160 г. н. э. Его обломки, найденные здесь, относятся к концу II в. н. э.<sup>58</sup>. Саркофаги Дура содержали по одному костяку, однако предполагают, что они использовались и для вторичного захоронения бедных жителей<sup>59</sup>.

<sup>48</sup> См. газета «Заря Востока», от 13 августа, 1957 г.

<sup>49</sup> С. Макалатия, указ. статьи, стр. 270.

<sup>50</sup> С. L. Woolley, *Ur excavations. The royal cemetery*, 1934, New-York, I стр. 138, 139, II, таб. 11.

<sup>51</sup> Там же, стр. 138, 139.

<sup>52</sup> N. P. Toll, *The Excavations at Dura-Europos, Preliminary report of the ninth season of work 1935—1936*, II, *The necropolis*, London, 1946, стр. 95.

<sup>53</sup> Там же.

<sup>54</sup> N. P. Toll, указ. соч., таб. XXVIII.

<sup>55</sup> Там же, стр. 95.

<sup>56</sup> Там же.

<sup>57</sup> Там же, стр. 97.

<sup>58</sup> Там же.

<sup>59</sup> Там же, стр. 96.





Толль высказывает заслуживающее внимания предположение о местном производстве глиняных саркофагов, так как рыхлая глина, из которой они сделаны, не позволяла им транспортировку на дальние расстояния<sup>60</sup>. То же самое можно сказать и об урбнисских саркофагах, хотя в технологическом отношении они стоят на высоком уровне. Следует также отметить и то, что, согласно справедливому замечанию проф. П. П. Закарая, с точки зрения художественного оформления, они являются образцами искусства.

Такова схематическая картина распространения глиняных саркофагов. Урбнисские саркофаги относятся к сравнительно позднему периоду, который, до выявления новых данных, мы считаем определить IV—V веками. Эту датировку поддерживает и тот факт, что в стенах сооружений VI—VIII вв. часто находили обломки саркофагов, использованные как строительный материал.

Возникает вопрос о взаимоотношении сооружений жилого и хозяйственного назначения, раскопанных экспедицией, с вышеупомянутыми погребениями. Та часть территории города, которая подлежала археологическому изучению, в I—III вв. служила могильником. Приблизительно с конца IV века, растущее городское население заселяет ее, а могильное поле постепенно передвигается к западу, так что к IV—V вв. оно расположено в самом «углу» последующего городского вала. К VI веку большая часть территории, занятой упомянутыми нами погребениями IV—V вв. была освоена под жилища, на что указывают остатки стен, и ряд хозяйственных предметов (квеври, тоне). Изучаемая часть территории города была занята могильником не только в первых веках н. э., но и раньше, приблизительно с эпохи ранней бронзы. Древнее могильное поле видимо принадлежало сильному поселению, находившемуся на левом берегу р. Куры, на «Хизанаант-гора».

<sup>60</sup> Там же.

## ОПИСАНИЕ ТАБЛИЦ

- Табл. I. 1. Городище Урбинси. Аэрофотоснимок с запада. 1 — жилой холм — «Хи-занаант-гора», место возникновения древнего города. 2. Урбинская церковь V—VI вв. 2. Западная часть городища — основное место раскопок экспедиции. 1 — участок № 16, 2 — участок № 20, 3 — сырцовые башни, 4 — участок № 34 могильник IV—V вв.
- Табл. II. 1 Глиняная плоскодонная миска. 2. Маленькие кувшинчики для вина.
- Табл. III. 1. Верхняя часть «хелада». Датируется 30-ми годами VIII в. (время уничтожения города). 2. Часть канализационной сети (раскопки 1959 г.).
- Табл. IV. 1. Один из урбинских «марани» — винный погреб (раскопки 1957 г. уч. № 16—3). 2. Наконечники стрел, обнаруженные у городских стен и при раскопках жилых сооружений.
- Табл. V. 1. Часть венчика от куври с грузинской надписью (раскопки 1959 г. уч. № 16—5 ). 2. Часть глиняной плиты с изображением павлина (раскопки 1957 г. уч № 32).
- Табл. VI. 1. Инвентарь, погребений раскопанных в 1959 г. на уч. № 34. 1—5 булавки украшенные головками разных минералов, 6—7 головки от булавок, 8—височное украшение, 9 — бронзовая фибула, 10 — серьга, найденная на территории могильника, 11, 13 — железные кольца. 12 — щит от перстня с изображением скорпиона, 2 — Грунтовое погребение № 3 (раскопки 1959 г. уч. № 34).
- Табл. VII. 1, 2—стеклянные сосудики из саркофага № 3 и грунтового погребения № 1. 3—агатовый печатный камень приготовленный для обработки. 4—Глиняный саркофаг № 3 (раскопки 1959 г. уч. № 34).



1.




2.





1



2





1



2






1



2







1

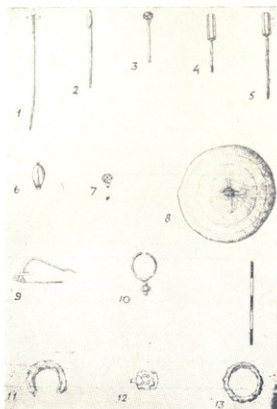


2







1



2









მ. ტყეშელაშვილი

გვიანი ბრინჯაოს ხანის ორმოსამარხი ნავთილუდიდან

(ქ. თბილისი, 1955 წ. დაზვერვები)

ქ. თბილისის სახელმწიფო ისტორიულ-ეთნოგრაფიული მუზეუმის 1955 წ. სადაზვერვო-არქეოლოგიური ექსპედიციის მონაპოვარს შორის განსაკუთრებით საყურადღებოა ნავთულში აღმოჩენილი ორმოსამარხი<sup>1</sup>.

ნავთულში, მდ. ორხევისა და მტკვრის შესართავთან, ორხევის მარცხენა ნაპირას, საკმაოდ მოზრდილი ველია. ამ ველზე ფართო საბინაო მშენებლობა ამდინარეობს. სამშენებლო მოედნის მოსწორების დროს, მძლავრ მიწისმთხრელ მექანიზმს („ბულდოზერს“) თითქმის ბოლომდე გაეთხარა სამარხი. დაზვერვების დროს ჩვენ მხოლოდ ის დაგვრჩა გასაყეთებელი, რომ სამარხს ზემოდან გადავაცალეთ 15—20 სმ სისქის მიწის ფენა.

მიუხედავად იმისა, რომ სამარხი ძლიერ დაზიანებული იყო (ბულდოზერის მიერ), მაინც შესაძლებელი გახდა მისი მოყვანილობისა და ზომების დადგენა; იგი წარმოადგენდა მოგრძო ოთხკუთხედ ორმოს, რომელიც სამხრეთ-აღმოსავლეთიდან ჩარდილო-დასავლეთისაკენ იყო მიმართული. სამარხის ზომებია: 1,85×1,35 მ.

სამარხში მარჯვენა გვერდზე, მოხრილად იდო ადამიანის ძლიერ დაზიანებული ჩონჩხი, რომლის ირგვლივ ეწყო 17 ცალი თიხის ჭურჭელი და აგრეთვე, ბრინჯაოს სხვადასხვა ნივთები.

ყველა თიხის ჭურჭელი დამტვრეული აღმოჩნდა; ჩეიდმეტიდან მხოლოდ ცხრა ცალი ჭურჭლის აღდგენა მოხერხდა. აქედან, მთლიანად შეკოწიწდა:

1. დოქი რუხი კეცისა (ს/წ. № 61—55; ტაბ. I); დოქს გადაშლილი პირი, დაბალი და განიერი ყელი, მრგვალი, ძირისაკენ მკვეთრად დაქანებული მუცელი, ბრტყელი ძირი და ოთხკუთხედიანი ფეხითანი ყური აქვს. დოქის ყური ტუჩთან ოდნავ უფრო ბრტყელია და წიწვოვანი ორნამენტით შემკული. დოქს ყელის ძირში შვიდი წრეხაზი შემოუყვება, ხოლო მუცელზე—მქრქალი, სამკუთხოვანი ორნამენტი.

დოქის ზომები: სიმაღლე—21 სმ, პირის დიამეტრი—9,5, ძირის დიამ.—6 სმ.

ქვაბკოთანა, შავი კაცისა (ს/წ № 62—55; ტაბ. I). ჭურჭელს მაღალი, ძირისაკენ მკვეთრად დაქანებული მუცელი და ბრტყელი ძირი აქვს; მუცელზე ვიწრო, პარალელური ხაზები შემოუყვება.

<sup>1</sup> დაწვრ. ექსპედიციის მუშაობის შესახებ იხ. მ. ტყეშელაშვილი, არქეოლოგიური დაზვერვები თბილისში და თბილისის მიდამოებში (1955 წ. მუშაობის ანგარიში), თბილისი 1955. ხელნაწერი ინახება თბილისის სახელმწ. ისტორიულ-ეთნოგრაფიულ მუზეუმში.



ჭურჭლის სიმაღლეა 15,5 სმ, პირის დიამ.—16,5 სმ, ძირის დიამ.—7 სმ.

**ღრმა ჯამი**, შავი კეცისა (ს/წ. № 63—55; ტაბ. I); ჯამს გადაშლილი პირი და წიბოიანი. ძირისაკენ მკვეთრად დავიწროვებული მუცელი აქვს; მუცელზე (წიბოსთან) ჩალარული ხაზი შემოუყვება. ჭურჭლის სიმაღლეა 8 სმ, პირის დიამ.—14 სმ., ძირის დიამ.—5 სმ.

**ღრმა ჯამი**, რუხი კეცისა (ს/წ. № 64—55; ტაბ. I); ჯამს ოდნავ გაღმოკეცილი პირი, ბიკონუსური მუცელი და გამობურცული ძირი აქვს. მუცელზე გარშემოუყვება ჩალარული ხაზი. ჯამის სიმაღლეა 10 სმ., პირის დიამ.—14 სმ., ძირის დიამ.—6 სმ.

**ჯამი, შავი კეცისა** (ს/წ. № 65—55; ტაბ. I); ჯამს აკეცილი პირი, ძირისაკენ მკვეთრად დაქანებული მუცელი და ბრტყელი ძირი აქვს. ჯამის სიმაღლეა 8 სმ, პირის დიამ.—20,5 სმ, ძირის დიამ.—7 სმ.

**ლანგარი**, რუხი კეცისა (ს/წ. № 66—55; ტაბ. I); ლანგარს ფართოდ გადაშლილი პირი, მოკლე გვირგვინი, ძირისაკენ მკვეთრად დაქანებული მუცელი და ბრტყელი ძირი აქვს. ლანგარის სიმაღლეა 5,5 სმ, პირის დიამ.—24,5 სმ, ძირის დიამ.—7,5 სმ.

**სურა**, შავი კეცისა (ს/წ. № 67—55; ტაბ. I); სურას მალალი, პირგადაშლილი ყელი. ძირისაკენ მკვეთრად დავიწროვებული, მრგვალი მუცელი და ბრტყელი ძირი აქვს. სურის სიმაღლეა 21,5 სმ, ყელის სიმაღლე—9 სმ, პირის დიამ.—7 სმ, ძირის დიამ.—5,5 სმ.

**ქილა**, რუხი კეცისა (ს/წ. № 68—55); ქილას ძირისაკენ მკვეთრად დავიწროვებული მუცელი და ბრტყელი ძირი აქვს. მუცელზე გარშემოუყვება რელიეფური სარტყელი. შემორჩენილია ჭურჭლის მხოლოდ ქვედა ნაწილი, რომლის სიმაღლეა 20 სმ, მუცლის დიამ.—34 სმ, ძირის დიამ.—11,5 სმ.

**ლანგარი**, რუხი კეცისა (ს/წ. № 69—55; ტაბ. I); ბრტყელძირიანია; ლანგარს ფართოდ გადაშლილი, დაბალი და გვერდბაქეცილი პირი აქვს; გვირგვინი გარედან ღარისებრი ხაზითაა შემკული; გვერდები ძირისაკენ მკვეთრად დაქანებულია. ლანგარის სიმაღლეა 8,5 სმ., პირის დიამ.—29 სმ., ძირის დიამ.—7,5 სმ.

თიხის ჭურჭლებს გარდა, სამარხში აღმოჩნდა:

**სპილენძის ქვაბი** (ს/წ. № 70—55; ტაბ. I); მრგვალმუცლიანია, ორყურბიანი, მოკლე გვირგვინიანი; გვირგვინზე ირგვლივ დაქედებული აქვს სახელურების (ყურბების) ბოლოები. ძირი გამობურცულია, ამიტომ ქვაბი არ იდგმება. ქვაბის სიმაღლეა 20 სმ., პირის დიამ.—24 სმ. ქვაბში ცხვრის ნეკნების ძვლები და კოჭი იდო; როგორც ჩანს, მიცვალბუღს „საქიოს“ ხორცი ვაატანეს.

**ბრინჯაოს სატევრის პირი** (ს/წ. № 71—55; ტაბ. I); ტარშეურჩენელია; მკვეთრად გამოყოფილი ქედი აქვს. სატევრის სიგრძეა 16 სმ, პირის უდიდესი სიგანე — 4 სმ.

**ბრინჯაოს სატევარი** (ს/წ. № 72—55; ტაბ. I); დამტვრეულია; შემორჩენილია პირის ნაწილი, რომლის მიხედვითაც ჩანს, რომ სატევარი აღმოსავლურ-ჩართული ტიპისაა. სულ თორმეტი ნატეხია. უდიდესი ნატეხის ზომია: 7×5,5 სმ.

**ბრინჯაოს ისრის პირები** (ს/წ. № 74—55; ტაბ. I); ხუთი ცალია; ხუთივე ხესტარისებრი და თხელფირფიტოვანია; თითო თითო ნახვრეტი აქვს (სხვადასხვა ადგილას; წვერთან, შუაში, ყუნწთან). ერთი მთელია, ოთხი ნაკლები. მთელი ისრის პირის სიგრძეა 2,5 სმ., უდიდესი სიგანე—1,8 სმ.



**ბრინჯაოს ლაგმები და საყბურები** (ს/წ. 79—55; 79—55ა; 79—55ბ; 80—55; 80—55ა; 80—55ბ; ტაბ. II): ორი ლაგამი და ოთხი საყბურია: ორივე ლაგამი ოვალური ბოლოებითაა ერთმანეთზე გადაბმული და ორ-ორი ღეროსაგან შედგება. ლაგამის თავები სამკუთხეაგანივითაა, მრგვალ ყუნწებს წარმოადგენს. როგორც ჩანს, ლაგამის თავებში გაყრილი იყო თითო ოთხკუთხეაგანივითიანი, ოვალურყუნწიანი და კაუჭიანი საყბურები.

ლაგამებსა და საყბურებს ეტყობათ ხანგრძლივი ხმარების კვალი. ლაგამების სიგრძეა 18,5 და 18,3 სმ; საყბურებისა—საშუალოდ—10,5 სმ.

**ბრინჯაოს ქინძისთავი** (ს/წ. № 73—55; ტაბ. II); ღეროვანხერტილია, მრგვალხერტილიანი, ირგვლივ ოთხწრედ დაღარული. თავი მრგვალი აქვს. ერთმანეთის მოპირდაპირე ოთხი მცირე ბურთულით შემკული; ერთი ასეთივე ბურთულა თავს ზემოდანაც ამკობს. ქინძისთავის ღერო წვერისაგან თანდათან წვრილდება.

ქინძისთავის სიგრძე 12,6 სმ უდრის, ღეროს სიმაღლე თავთან 0,8 სმ-ია, წვერთან—0,2 სმ. ნახვრეტის დიამ.—0,3 სმ-ია, თავის დიამ.—1,1 სმ.

**ბრინჯაოს ჩქიფი (წარბსაქნელი)**; დამტვრეულია (ს/წ. № 81—55; ტაბ. II); ნატეხები ბრტყელი ფირფიტების სახითაა წარმოდგენილი. ჩანს, რომ ჩქიფი ერთი მთლიანი. უწყვეტი ფირფიტისაგან იყო დამზადებული. მისი ზუსტი ფორმისა და ზომის დადგენა ამჟამად ძნელია, მხოლოდ ის კი შეიძლება ითქვას, რომ ჩქიფი დიდი ზომის არ ყოფილა.

**მძივები** (ს/წ. № 76—55; ტაბ. II); ცხრა ცალია; აქედან რვა ბრინჯაოსია, მილაკისებრი, თითოეული ორად გატეხილი. ერთი ძელისაა, მრგვალი, ფართონახვრეტიანი, სამად გატეხილი. ბრინჯაოს მძივები საშუალოდ 2 სმ-ის სიგრძისაა. ძელის მძივი კი—1,5 სმ.

გარდა აღნიშნული სამარხეული ნივთებისა, იმავე მინდორზე საცხოვრებელი ბინების მშენებლობის დროს შემთხვევით გაუთხრიათ სამარხი, რომელშიც სხვადასხვა ნივთები აღმოჩენილა; მათი დიდი ნაწილი დაკარგულია. ხოლო შუბისპირი, სატევარი და თიხის დოქი ექსპედიციას გადმოსცა სამშენებლო უბნის უფროსმა.

**შუბის პირი** (ს/წ. № 108—55; ტაბ. II); ბრინჯაოსია, მასრაშეკრული; მასრის ხერელი ოვალური მოყვანილობისა აქვს, ნახვრეტიანი; ნახვრეტთან გარშემოყუყუება ორი რელიეფური სარტყელი. შუბის მჭრელი პირი ფოთლისებრია. შუაში ორივე მხრიდან გასდევს რელიეფური ქედი, რომელიც მასრის უშუალო გაგრძელებას წარმოადგენს და წვერთან მთავრდება.

შუბის პირის საერთო სიგრძეა 33,5 სმ., მასრის სიგრძე—14 სმ., მასრის დიამ.—2,3×1,8 სმ., პირის სიფართო მხრებთან 5 სმ-ია, წვერთან—1 სმ.

**სატევარი ბრინჯაოსი** (ს/წ. № 109—55; ტაბ. II); აღმოსავლურ-ქართული ტიპისაა; პირი სამკუთხედიანსებრი მოყვანილობისა აქვს, ზედა ნაწილში—ბრტყელი, წვერისაგან—შეღარებით სქელი, თითქმის ქედიანი. პირის ორივე მხარე ამოკაწრული, ხაზოვანი ორნამენტითაა შემკული. სატევრის ვადა ბრტყელია, ზემოდან დახედვისას—ოვალური. სახელურის შიგნითა ნაწილი პირთან ერთად ჩამოსხმული, ხოლო გარედან, ირგვლივ, ფურცლოვანი ბრინჯაო აქვს შემოკრული. სახელურის თავი სამკუთხედედაა დაფანჯრული.





სატევრის სიგრძე 35 სმ-ია, ტარის სიგრძე—10,8 სმ., ტარის ხელმოსაკიდი ნაწილის სიგრძე — 8,9 სმ., პირის სიფართო ვადასთან —7,1 სმ-ია, წვერთან — 1 სმ.

თიხის დოქი (ს/წ. № 110—55; ტაბ. II); რუხი კეცისაა, ბრტყელძირიანი; ფართო, დაბალი, პირგადაშლილი ყელი და შუაში გამოზებრილი მუცელი აქვს, რომელიც ძირისაკენ მკვეთრად ვიწროვდება. ყელის შუა ნაწილსა და მუცელზე მიდებწილია მრგვალგანივკვეთიანი ყური, რომელიც ცხოველის გამოსახულებას მიაგავს. დოქს ყელთან ერთი, ხოლო მუცლის შუა ნაწილში ორი ამოღარული წრეხაზი აქვს შემოვლებული. ძირიდან ყელამდე დოქის ზედაპირი მთლიანად დაფარულია ფართო, კრიალა ზოლებით.

დოქის სიმაღლეა 20,5 სმ., ყელის სიმაღლე —6,7 სმ., პირის დიამ.—8,5 სმ., ძირის დიამ. — 7,5 სმ.

ქიმიური ანალიზებიდან ჩანს, რომ ნავთულღში აღმოჩენილი ბრინჯაოს ნივთების სპილენძის შენადნობად ძირითადად დარიშხანი იყო გამოყენებული (იხ. ცხრილი). კალა მხოლოდ დამტვრეულ სატევარში აღმოჩნდა, ხოლო ანთიპონი (დარიშხანთან ერთად)—შუბის პირში. ის ფაქტი, რომ ერთი და იმავე ტიპის ორ სატევარში სპილენძის შენადნობად ერთ შემთხვევაში კალაა, ხოლო მეორე შემთხვევაში—დარიშხანი, გვაფიქრებინებს, რომ ნივთის დანიშნულებას ამ შემთხვევაში გადაწყვეტი მნიშვნელობა არ ქონდა; კალის სიმცირის გამო იარაღის მკვეთებელი ოსტატი იძულებული იყო იგი სხვა მინარევით (ამ შემთხვევაში—დარიშხანით) შეეცვალა; ერთსა და იმავე ხანაში სპილენძის მინარევად გამოყენებული ყოფილა სხვადასხვა მასალა; ნავთულღის ბრინჯაოს ნივთების ანალიზის მიხედვით, სპილენძის მინარევად ძირითადად დარიშხანია გამოყენებული.

ნავთულღში 1955 წ. აღმოჩენილი ბრინჯაოს ნივთების ქიმიური ანალიზების ცხრილი<sup>1</sup>

№№ რიგზე	ნივთის სახელწოდება და სავსე წიგნის ნომერი	სპილენძის შემცვენი							
		Cu პროც.	Sn კგა	Pb ტყვი	Zn თუთია	Fe რკინა	As დარიშხანი	Sb ანთიპ.	ა
1	სატევარი № 109	96,1	არ არის	—	—	კვალნი	3,2	—	99,3
2	შუბის პირი № 108	95,3	—	—	—	"	0,9	1,7	97,9
3	სატევარი № 72	70,0	10,40	—	—	"	კვალნი	—	80,4
4	ლაგამი № 79	95,77	—	—	—	"	2,74	—	98,51
5	საყბურთი № 79ა	97,40	—	—	—	"	1,9	—	99,3
6	საყბურთი № 79ბ	97,60	—	—	—	"	1,85	—	99,45
7	ლაგამი № 80	95,70	—	—	—	"	2,80	—	98,15
8	საყბურთი № 80ა	97,30	—	—	—	"	1,9	—	99,2
9	საყბურთი № 80ბ	97,40	—	—	—	"	1,9	—	99,3
10	ჭვადი № 70	96,0	—	—	—	"	2,4	—	98,4

შემთავრებულ ნივთებზე დაკვირვების შედეგად ისეთი შთაბეჭდილება რჩება, რომ მათი დიდი ნაწილი ნაქედაა.

<sup>1</sup> ანალიზები შესრულებული იქნა თ. დვალის მიერ საქართველოს სსრ მეცნიერებათა აკადემიის აკად. ს. ჯანაშიას სახ. საქართველოს სახელმწიფო მუზეუმის ქიმიურ-სარესტავრაციო კაბინეტში.





ნავთლუღის ორმოსამარხი გვიანი ბრინჯაოს ხანით, კერძოდ, ძველი წელთაღრიცხვის XIII—XII სს. თარიღდება. სამარხეული ნივთების მსგავსება აღმოსავლეთ საქართველოში აღმოჩენილი შესაბამისი ხანის არქეოლოგიურ ძეგლებთან მოწმობს, რომ ნავთლუღის სამარხის სახით საქმე გვაქვს აღმოსავლურ-ქართული კულტურის ერთ-ერთ დამახასიათებელ ძეგლთან. ორმოსამარხში წარჩინებული მეომარი—მხედარია დაკრძალული: ამას გვაფიქრებინებს შიკვალბუღის მარჯვენა გვერდზე დაკრძალვის წესი, საბრძოლო იარაღებისა და ლაგამ-საყბეურების აღმოჩენის ფაქტი და, საერთოდ, სამარხეული ნივთების სიმრავლე.

О. В. ТКЕШЕЛАШВИЛИ

## ПОГРЕБЕНИЕ ЭПОХИ ПОЗДНЕЙ БРОНЗЫ В НАВТЛУГИ

(г. ТБИЛИСИ РАЗВЕДКИ 1955 г.)

### Резюме

Разведовательно-археологическая экспедиция Гос. Историко-Этнографического Музея г. Тбилиси в 1955 г. наряду с другими объектами производила разведовательные работы и в районе Навтлуги.

В местечке Орхеви, где р. Орхеви сливается с р. Мтквари, было обнаружено поврежденное бульдозером грунтовое погребение, в котором вместе с костяком находилось: 17 глиняных сосудов, большинство которых оказалось разломанным по частям (восстановлено 9), бронзовые удила и крючья, бронзовый листовидный кинжал, бронзовый кинжал восточно-грузинского типа, бронзовые наконечники стрел, булавка, шпиль, котел и костянные бусы (см. табл. I и II).

Грунтовое погребение 1955 г. датируется XIII—XII вв. до н. э.

Многочисленный погребальный инвентарь, в том числе удила, дают возможность предполагать, что в погребении похоронен сравнительно богатый воин-всадник.

Техника изготовления глиняной посуды и их изящные формы указывает на высокоразвитость гончарного ремесла.

Химический анализ бронзовых предметов указывает, что металлургами того времени для плавки бронзы успешно использовался и мышьяк (см. табл. в тексте).

Археологический материал Навтлугского грунтового погребения типичен для восточно-грузинской культуры эпохи поздней бронзы.

թվ. I



N-65-55



N-72-55



N-71-55



N-61-55



N-66-55



N-62-55



N-67-55



N-70-55



N-63-55



N-64-55



N-69-55




N-74-55





N-108-55



N-109-55



N-79-55



N-80-55



N-79-55



N-110-55



N-73-55



N-81-55



N-80-55



N-76-55





თ. აბრამიშვილი

### ოჩამჩირეში აღმოჩენილი სპილენძის ბიზანტიური მონეტები

1957 წლის 21 ივნისს საქართველოს სახელმწიფო მუზეუმში შემოვიდა სპილენძის ბიზანტიური მონეტები, რომლებიც მომთანის მარიაშ ნიკოლოზის ასულის განკვეთის განმარტებით, 1903 წელს ოჩამჩირის მახლობლად საყანე მ. წის დაჰუშავების დროს აღმოუჩენიათ, თიხის ქილაში და მის მეუღლისათვის გადაუციათ. ჰურკელი არ შენახულა, ხოლო მონეტები იმდროიდან ოჯახში ინახებოდა.

მონეტების მომთანმა განაცხადა, რომ თავდაპირველად „განძი“ გაცულებით მეტ მონეტებს შეიცავდა, ჩვენამდე კი მხოლოდ 58 ცალმა (№№9645—9702) მოაღწია. მეტი წილი ოჯახს ნაწილ-ნაწილ გაუსაჩუქრებია.

საჭიროა აღინიშნოს, რომ საქართველოს სახელმწიფო მუზეუმში დაცული ბიზანტიური სპილენძის მონეტების უმრავლესობას, თან არ ახლავს ცნობები მათი აღმოჩენისა ან შემოსულობის გარემოებათა შესახებ (რადგან თავის დროზე სათანადო ჩანაწერებს არ აწარმოებდნენ)—ვინაიდან ოჩამჩირეში აღმოჩენილი მონეტების შემადგენლობა საუკეთესოდ უდგება მუზეუმში დაცულ ანალოგიური სპილენძის მონეტების ფონდს. ამიტომ უნდა ვივარაუდოთ, რომ მართლაც ისინი საქართველოს ტერიტორიაზე არის აღმოჩენილი. ამ მოსაზრებას ხელს უწყობს დმანისისა და ბიჭვინტის არქეოლოგიური ექსპედიციების მიერ მოპოვებული ბიზანტიური სპილენძის მონეტების კოპპლექსი.

ცნობილია, რომ ქართველ ხალხს თავისი მრავალსაუკუნოვანი ისტორიის მანძილზე ცხოველი ურთიერთობა ჰქონდა ბიზანტიასთან, რაზედაც არსებობს მრავალი ცნობები როგორც ქართულ, ისე ბიზანტიურ წერილობით წყაროებში. ასეთსავე ცნობებს იძლევიან ნუმისმატიკური ძეგლები, რომლებიც ბიზანტიური მონეტების სახით უამრავი რაოდენობით ჩნდება საქართველოს ტერიტორიაზე არა მარტო ცალკე ცალეებით, არამედ მთელი, ზოგჯერ მოზრდილი განძების სახითაც (ნოქალაქევის, დვირის, გურჯაანისა და ჩიბათის). აქასვე უნდა მოწმობდეს ოჩამჩირიდან ჩამოტანილი მონეტებიც.

ოჩამჩირე დღეისათვის ცნობილია, როგორც რაიონული ცენტრი და ზღვისპირა ქალაქი და ასევე აღნიშნული თანამედროვე რუკაზედაც, მართალია, ქართულ საისტორიო წყაროებში ის მოხსენებული არსად არის. მაგრამ თავისი მედბარეობის გამო ქვეყნის საქმიანობაში ალბათ გარკვეულ როლს თამაშობდა. საფიქრებელია, რომ ამის არაპირდაპირ დადასტურებას წარმოადგენს აქ აღმოჩენილი—საქართველოს მუზეუმის ნუმისმატიკურ ფონდში დაცული კირმანელის განძი (№№ 2484—2756) და ის მონეტები, რომლებიც ამჟამად ჩვენი შესწავლის საგანს წარმოადგენს.





ამ მონეტათა კომპლექსში თავმოყრილი ცალეების შედარებით კარგმა და-  
 ცულობამ შესაძლებლობა მოგვცა დაგვედგინა მათი კუთვნილება და გამოიი-  
 აკვა, რომ მასში თექვსმეტი სხვადასხვა კეისრის მონეტებია წარმოდგენილ-  
 :

- იუსტინე I-ის 518—527 წწ. — 2 მონეტა
- იუსტინიანე I-ის 527—565 წწ. — 1 მონეტა
- იუსტინე II-ის 565—578 წწ. — 2 მონეტა
- ტიბერიოს II-ის 578—582 წწ. — 1 მონეტა
- მავრიკის 582—602 წწ. — 2 მონეტა
- ლეონ VI-ის 886—912 წწ. — 1 მონეტა
- კონსტანტინე VII-ის 913—959 წწ. — 1 მონეტა
- რომანოზ I-ის 919—944 წწ. — 1 მონეტა
- იოანე ციპისხის 969—976 წწ. — 4 მონეტა
- ბასილ II და კონსტანტინე VIII-ის 976—1025 წწ. — 7 მონეტა
- რომანოზ III-ის 1028—1034 წწ. — 4 მონეტა
- მიხეილ IV-ის 1034—1041 წწ. — 11 მონეტა
- კონსტანტინე IX-ის 1042—1055 წწ. — 2 მონეტა
- თეოდორასი 1054—1056 წწ. — 11 მონეტა
- კონსტანტინე X-ის 1059—1067 წწ. — 5 მონეტა
- ნიკიფორე III-ის 1078—1081 წწ. — 1 მონეტა

ზემოაღნიშნულ სიიდან ჩანს, რომ მონეტათა უმრავლესობა მიხეილ IV-ის  
 და თეოდორას ეკუთვნის, ხოლო დანარჩენი კეისრებისა კი თითო-ოროლა  
 ცალია.

კომპლექსის უადრესი მონეტა იუსტინე I (518—527) მიეკუთვნება; ხო-  
 ლო უგვიანესი—ნიკიფორე III (1078—1081), ამრიგად მათ შორის ხარვეზი  
 ხუთნახევარ საუკუნეზე მეტია—ირკვევა, აგრეთვე, რომ წარმოდგენილი კომპ-  
 ლექსი ორ ძირითად და ერთმანეთისაგან მოწყვეტილ ჯგუფიდან შედგება:

პირველში თავსდება 518—602 წწ.  
 მეორეში „ 886—1081 წწ.

პირველ ჯგუფში მოთავსებული მონეტები ქრონოლოგიური თანამიმდევ-  
 რობით არის წარმოდგენილი და მათი ხანგრძლიობა 94 წელია, ხოლო მეორესი  
 (უმნიშვნელო ხარვეზის გამონაკლისით) კი 195 წელს მოიცავს.

საფიქრებელია, რომ წარმოდგენილ მონეტათა კომპლექსი ცალ-ცალკე ნა-  
 პოვნი ორი განძისგან შედგება, რომლებიც განკვეციის ოჯახში ხანგრძლივი შე-  
 ნახვის შედეგად გაერთიანდა და მუზეუმში ამ სახით იყო წარმოდგენილი, მხო-  
 ლოდ ამ გარემოებით შეიძლება აიხსნას კომპლექსში სხვადასხვა დროის მონე-  
 ტათა ორი განძის ერთად თავმოყრა.

რა დროს უნდა დაემარსათ ეს განძები? მიღებული წესის თანახმად განძის  
 ჩაფვლის დრო ირკვევა მასში მოთავსებული უგვიანესი მონეტის მიხედვით,  
 მაგრამ ვინაიდან კომპლექსი ზემოხსენებულის საფუძველზე ორი სხვადასხვა

<sup>1</sup> ოჩამჩირეში აღმოჩენილი მონეტების ასეთ დაჯგუფებაზე ყურადღება მიმაქცევინა ნუმი-  
 ზმატმა, დოქტორმა დ. კაპანაძემ, რისთვისაც დიდ მადლობას მოვახსენებ.



შემადგენლობისა და დროის განძისაგან შედგება—ეს გარემოება გვიკარნახებს, რომ პირველი განძის დამარხვის დროდ მეშვიდე საუკუნის დასაწყისი მივიჩნევით, ხოლო მეორესი მეთერთმეტე საუკუნის ოთხმოციანი წლები.

ქვემოთ ვიძლევიტ მონეტების აღწერილობას.

I განძი

იუსტინე I 518—527 წწ.

1. ინვ. № 9645, წონა=13.96 გრ, ზომა=30 მმ.

შუბლი: გამოსახულია მარჯვნივ მოშობილი კეისრის ბიუსტი<sup>2</sup>. გაცვეთილობის გამო დიადემისა და მხედრის სამოსელის კონტურებია ჩანს, ზედწერილიდან ირკვევა... STIV.

ზურგი: ცენტრში M, მის მარჯვნივ და ზემოთ ჯვარი; მარცხნივ ექვს ქიმიანი ვარსკვლავი; მონაკვეთის ქვემოთ CON, ირგვლივ კბილანა რკალი. ტაბ. I. 1<sup>3</sup>.

2. ინვ. № 9670, წონა=14.45 გრ, ზომა=26/30 მმ.

შუბლი: როგორც № 1<sup>4</sup>, მხოლოდ მარჯვენა ყურთან დამლა აქვს დაკრული, რომელშიც აღბეჭდილია „ალაპი“.

ზურგი: როგორც № 1.

იუსტინიანე I 527—565 წწ.

3. ინვ. № 9651, წონა=12.12 გრ, ზომა=26/30 მმ.

შუბლი: კეისრის ბიუსტი ოდნავ ჩანს.

ზურგი: როგორც წინა, მხოლოდ ნაწილობრივ გაცვეთილია.

იუსტინე II 565—578 წწ.

4. ინვ. № 9649, წონა=11.36 გრ, ზომა=26 მმ

შუბლი: ერთიმეორის გვერდით მჯდომარე ორი გვირგვინოსანი, ორივეს შარავანდედიც ადგია; სამეფო სამოსელით არიან შემოსილი; მარცხნივ მჯდომს მარჯვენა ხელში ჯვრიანი სფერო უჭირავს; მარჯვნივ მჯდომს კი მარჯვენაში გრძელბუნიათ ჯვარი მხართან აქვს მიტანილი; შემოწერილია: ONI... NVSP; ირგვლივ წერტილოვანი რკალი ნაწილობრივ ჩანს.

ზურგი: ცენტრში M ზემოთ ჯვარი; მარცხნივ ANNO; მარჯვნივ XI, M-ის კიდურებს შორის—Γ? მონაკვეთის ქვემოთ—CON; რკალი ხაზოვანია.



ტაბ. I, 2.

<sup>2</sup> W. Wroth, Catalogue of the imperial Byzantine coins in the British Museum, vol. I, London, 1908, გვ. 14, №№ 30—32.

<sup>3</sup> მხოლოდ ზურგის ფოტოა.

<sup>4</sup> მსგავსების დროს რიგითი ნომერია მითითებული.



მოცემული ასოები და ციფრები ასე განიშარტება: ცენტრალური ასო M აღნიშნავს ამ მონეტის ღირებულებას, სახელდობრ 40 ნუმიას (ანუ ერთ ფოლს — follis). ბიზანტიაში სპილენძის ფულის ღირებულების აღნიშვნის ასეთი წესი შემოდის ჯერ კიდევ ანასტას კეისრის დროს—498 წელს და გრძელდება მიხეილ III-მდე (842-867 წლამდე). ამის შემდეგ ამგვარი ასო-ციფრები მონეტებზე აღარ ჩანს. M-ის მარცხნივ მოთავსებული ასოები ANNO აღნიშნავს წელს, ხოლო მარჯვნივ მოთავსებული ციფრები ამ შემთხვევაში XI აღნიშნავს—მონეტის მომჭრელი იმპერატორის მეფობის ინდიქტიონს; M-ის ქვემოთ მოთავსებული ასო Γ კი ნიშნავს იმ სახელოსნოს ნომერს—ამ შემთხვევაში 3—რომელშიაც გაუკეთებიათ ეს მონეტა. მონაკვეთის ქვემოთ მოცემული ასოები CON აღნიშნავს ზარაფხანას ადგილს, ამ შემთხვევაში კონსტანტინოპოლს.

ამრიგად, მთელი ზედწერილი მოცემული მონეტის ზურგისა შემდეგია—40 ნუშია მეფობის XI წელს. კონსტანტინოპოლის მე-3 სახელოსნოს გამოშვება.

5. ინგ. № 9650, წონა=13.16 გრ, ზომა=28/30 მმ.

შუბლი: როგორც № 4, მხოლოდ ONIVST

ზურგი: როგორც № 4, მხოლოდ M-ის კიდურებ შორის ხ=2; მარჯვნივ ინდიქტიონით თარიღი არა ჩანს.



ტაბ. I, 3.

ტიბეროუსს H 578 — 582 წწ.

6. ინგ. 9646, წონა=11,26 გრ, ზომა= 28 მმ.

შუბლი: კეისრის ბიუსტი პირდაპირ: გვირგვინითა და კონსულის სამოსელით; მარჯვენა ხელში მამა უნდა ეჭიროს, მარცხენაში კი სკიპტრა, რომლის წვერზე ფრთებგაშლილი არწივია; ზედწერილიდან ირკვევა: ...NO... Nm HTmV; ვარშემო წერიტილოვანი რკალი ნაწილობრივ ჩანს.

ზურგი: ცენტრში m, ზემოთ ჯვარი; მარცხნივ ANNO, მარჯვნივ u მონაკვედის ქვემოთ... uP.



ტაბ. I, 4.

აღსანიშნავია, რომ ზედწერილები ანტიოქიის ზარაფხანაში მოჭრილი მონეტებისა სრულიად დამახინჯებულა და წარმოადგენს ასოთა გროვას. შესაძლე-

\* И. Толстой, Византийские монеты, V, гл. 480.



ბელია თუ არა რომ ამაში ხელოსანს დავდოთ ბრალი თუ უფრო ღრმად უნდა ვეძიოთ მიზეზი, იქნებ მიმბაძველობა იყოს!!?

მ ა ვ რ ი კ ი 582—602 წწ.

7. ინვ. № 9647, წონა=10.58 გრ, ზომა=28/29 მმ.

შ უ ბ ლ ი: კეისრის ბიუსტი ისეთივე, როგორც № 6.

ზ უ რ გ ი: როგორც № 4. მხოლოდ მარჯვნივ XII, მონაკვეთის ქვე-  
შით TH.



ტაბ. I, 5.

8. ინვ. № 9648, წონა=8.64 გრ, ზომა=27 მმ.

შ უ ბ ლ ი: გაცვეთილია მხოლოდ მონეტის არეზე. მარჯვნივ არწივის  
კონტურებიდა ჩანს.

ზ უ რ გ ი: როგორც № 7—მხოლოდ შეფობის მეოცე წელს არის  
მოჭრილი\*.



ტაბ. I, 6\*.

როგორც დავინახეთ, მონეტის ზედწერილი ვგამცნობს მომჭრელი იმპერატორის სახელს, ტიტულს, თარიღს, სადაურობას და ღირებულებასაც კი. ვამოიხრკვა აგრეთვე ისიც, რომ განძის ოთხი მონეტა კონსტანტინოპოლის ზარაფხანაშია მოჭრილი, ხოლო სამი ანტიოქიის ზარაფხანის პროდუქტია. დანარჩენებზე ეს ცნობები (ღირებულება, თარიღი, ზარაფხანა) სამწუხაროდ აღნიშნული არ არის.

თუმცა ოქროსა და ვერცხლის მონეტებზედაც ათავსებდნენ სათანადო ზედწერილებს, მაგრამ აქ თარიღი და ღირებულება მაინც არ არის აღბეჭდილი.

\*W. Wroth, I, გვ. 146, № 195; И. И. Толстой, Византийские монеты, вып. V, გვ. 539, № 183, ტაბ. 38, 183.

\* მხოლოდ ზურგის ფოტონაბეჭდია.



ამრიგად, სპილენძის ფულის სამონეტო საქმიანობაში ეს ცვლილება რეფორმის მსგავს მოვლენად უნდა მივიჩნიოთ, რადგან ამის შემდეგ ეს წესობიზანტიურ ნუმიზმატიკაში აღარ განმეორებულა. ერთ ხანს ანონიმური მონეტებიც კი იჭრება უმთავრესად სპილენძის და ამ უსახელო მონეტების განსაზღვრა ზოგიერთი დამახასიათებელი ნიშნის საშუალებით ხერხდება.

გარდა თარიღისა I და II ვანძის მონეტები ტიპობრივად სხვადასხვა ხასიათისა არის.

### II ვანძი

ლონ VI—886—912 წწ.

9. ინვ. № 9652, წონა=6,02 გრ., ზომა=25 მმ.

შუბლი: გამოსახულია პირდაპირ მომზირალი კეისარი მკერდამდე, თავზე ჯვრიანი გვირგვინი. რომლის ორავე მხრიდან ბოლოფართო საკიდებია დაშვებული; ტანზე სამეფო წამოსასხამი, რომელიც მარჯვენა მხარითან არის შეკინძული; მარცხენა ხელში მამა უჭირავს; შემოწერილია: +LEON VPASILEVS ROM.

ზურგი: ოთხსტრიქონიანი ზედწერილი:

ⲪⲘⲚⲞⲛ  
 ⲘⲞⲚⲞⲤⲞⲤⲞⲤⲞⲤ  
 ⲤⲘⲚⲞⲤⲞⲤ  
 ⲘⲞⲚⲞⲤⲞⲤ

რკალი წერტილოვანია.

ტაბ. I, 7.

კონსტანტინე VII 913—959 წწ.

10. ინვ. № 9661, წონა=9,36, ზომა=25/26 მმ.

შუბლი: კეისრის ისეთივე გამოსახულება, როგორც წინა, მხოლოდ მარცხენა ხელში უპყრია ჯვრიანი სფერო\*; ზედწერილი არ ჩანს.

ზურგი: ოთხსტრიქონიანი წარწერა

ⲪⲘⲚⲞⲛ  
 ⲘⲞⲚⲞⲤⲞⲤ  
 ⲤⲘⲚⲞⲤⲞⲤ  
 ⲘⲞⲚⲞⲤⲞⲤ

მეორე და მესამე სტრიქონს შორის ერთი მომსხო წერტილი, ხაზოვანი რკალის მცირე ნაწილია შერჩენილი.

ტაბ. I, 8.

\* W. Wroth, II, გვ. 463, № 45, ტაბ. LIII, 8.



რომანოზ I 919—944 წწ.

11. ინვ. № 9653, წონა=5.52 გრ, წონა=26 მმ.

შუბლი: კეისრის გამოსახულება წელამდე პირდაპირ; გვირგვინითა და კონსულის სამოსელით<sup>9</sup>, მარჯვენა ხელში ლაბარუმი უნდა ეჭიროს, მარცხენაში კი ჯვრიანი სფერო; ზედწერილი ვერ ირკვევა.

ზურგი: ოთხსტრიქონიანი წარწერა, მაგრამ გადაჰედის გამო ისეა ერთმანეთთან შერწყმული, რომ მხოლოდ ცალკეული სიტყვისა და ასოების ამოკითხვა მოხერხდა.

FRSMA  
HCBOL  
SILEVSA  
AR

ტაბ. I, 9.

იოანე ციმისხი 967—976 წწ.

12. ინვ. № 9660, წონა=7.18 გრ, ზომა=25/27 მმ.

შუბლი: ქრისტეს ბიუსტი პირდაპირ, შარავანდედით, შარავანდედის რკალში მოთავსებულ ჯვრის მკლავებზე<sup>10</sup>; მარჯვენა ხელი კურთხევის ეესტი; მარცხენაში სახარება უჭირავს, აქეთ-იქით ICXC ხაზოვანი რკალის მცირე ნაწილი ჩანს.

ზურგი: ოთხსტრიქონიანი ზედწერილის ცალკეული სიტყვები და ასოები იკითხება; წერტილოვანი რკალი ნაწილობრივ არის შერჩენილი.

ტაბ. II, 10.

13. ინვ. № 9657, წონა=15.65, ზომა=30/31 მმ.

შუბლი: საერთო სახეობა იგივეა, როგორც № 12.

ზურგი: ოთხსტრიქონიანი ზედწერილი<sup>10</sup>, რომლიდანაც ზოგი ასო ირკვევა; რკალი ხაზოვანია.

ტაბ. II, 11<sup>11</sup>.

14. ინვ. № 9659, წონა=11.72 გრ, ზომა=29/30 მმ.

შუბლი: მაცხოვრის ბიუსტი და ჯვრიანი შარავანდედის კონტურები და ჩანს.

<sup>9</sup> W. Wroth, II, გვ. 455, №№ 14, 15, ტაბ. LII, 9, 10.

<sup>10</sup> W. Wroth, II, გვ. 477, № 11, ტაბ. LV, 2.

<sup>11</sup> მხოლოდ ზურგის ფოტონაბეჭდი.



ზ უ რ გ ი: ოთხსტრიქონიანი ზედწერილი.

აჲჲ  
თიჲჲჲ  
აჲიჲჲ  
აჲიჲჲ

ტაბ. II, 12.

15. ინვ. № 9658, წონა=13.35 გრ., ზომა=28/31 მმ.

შ უ ბ ლ ი: როგორც № 14.

ზ უ რ გ ი: ოთხსტრიქონიანი წარწერა<sup>12</sup>, მხოლოდ

••  
თჲთჲთ  
||უჲთჲ||  
აჲთჲთ  
აჲთჲთ  
••

რკალი წერტილოვანია

ტაბ. II, 13<sup>13</sup>.

ბ ა ს ი ლ II და კ ო ნ ს ტ ა ნ ტ ი ნ ე VIII 976—1025 წწ.<sup>14</sup>.

16. ინვ. № 9665, წონა=10.48 გრ., ზომა=26/28 მმ.

შ უ ბ ლ ი: ქრისტეს ისეთივე ბიუსტი როგორც № 12, მხოლოდ ჯვრის  
მკლავებზე ირგვლივ წერტილოვანი რკალი ნაწილო-  
ბრივ ჩანს.

ზ უ რ გ ი: ოთხსტრიქონიანი ზედწერილი.

აჲაჲ  
აჲიჲჲ  
აჲიჲჲ  
აჲიჲჲ  
—  
—  
—

ქ ×

ირგვლივ წერტილოვანი რკალი ნაწილობრივ არის შერჩენილი.

ტაბ. II, 14.

17. ინვ. № 9666, წონა=10.65 გრ., ზომა=26/29 მმ.

შ უ ბ ლ ი: როგორც № 16.

<sup>12</sup> W. Wroth, II, გვ. 478, № 26.

<sup>13</sup> მხოლოდ ზურვის ფოტონაბეჭდი.

<sup>14</sup> W. Wroth, II, გვ. 489, № 37, ტაბ. LVII, № 2.



ზ უ რ გ ი: როგორც № 16, მხოლოდ



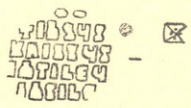
ირგვლივ წერტილოვანი რკალი ნაწილობრივ ჩანს.

ტაბ. II, № 15.

18. ინვ. № 9664, წონა=9.64 გრ., ზომა=26/27 მმ.

შ უ ბ ლ ი: როგორც № 16, მხოლოდ ჯვრის მკლავზე .X.

ზ უ რ გ ი: ოთხსტრიქონიანი წარწერა:



ტაბ. II, 16.

19. ინვ. № 9663, წონა=6,43 გრ., ზომა=24/26 მმ.

შ უ ბ ლ ი: როგორც № 16, მხოლოდ ჯვრის მკლავებზე .:.

ზ უ რ გ ი: როგორც № 18, მხოლოდ წარწერის ბოლოს მცენაროვანი ორნამენტი<sup>15</sup>, რკალი წერტილოვანია

ტაბ. II, 17.

20. ინვ. № 9662, წონა=10,05 გრ., ზომა=25/28 მმ.

შ უ ბ ლ ი როგორც № 19.

ზ უ რ გ ი: როგორც № 19, მხოლოდ



ტაბ. II, 18<sup>16</sup>.

21. ინვ. № 9668, წონა=9,90 გრ., ზომა=28 მმ.

შ უ ბ ლ ი: როგორც № 19, მხოლოდ მარცხენა მხარე დადამლულია (დამლა ვერ ირკვევა).


<sup>15</sup> W. Wroth, II, გვ. 488, № 29, ტაბ. LVI, № 14.

<sup>16</sup> მხოლოდ ზურგის ფოტონაბეჭდი.





ზ უ რ გ ი: როგორც № 20, ოღონდ ესეც გაურკვეველი დამლოთ არის დადამლული.



ტაბ. II, 19.

შესაძლებელია შუბლზე და ზურგზე დაკრული დამლა ერთი და იგივე შინაარსისაც კი იყოს, მაგრამ არც ერთი, არც მეორე მხარის დამლა არაა გარკვეული. ალბათ დამლა უფრო დაბალი რელიეფისა ყოფილა ვიდრე მონეტის სიქაზე მოცემული გამოსახულება, ამიტომაც ზედწერილი და გამოსახულება დამლასთან ისე შერწყმულა, რომ დამლის გარკვევა შეუძლებელი გახდა.

22. ინგ. № 9667, წონა=10.74 გრ., ზომა=28/29 მმ.

შ უ ბ ლ ი: ძალიან გაცვეთილია.

ზ უ რ გ ი: შერჩენილია.



რომანოზ III 1028—1034 წწ.

23. ინგ. № 9656, წონა=8,76 გრ., ზომა=25/28 მმ.

შ უ ბ ლ ი: ისეთივე გამოსახულება ქრისტესი, როგორც № 12, მხოლოდ ჯვრის მკლავებზე  $\square^{17}$  ორივე ხელით თვლებით მოოქვილი სახარება გულზე აქვს მიდებული; ირგვლივ წერტილოვანი რკალი ნაწილობრივ ჩანს.

ზ უ რ გ ი: ჩვეულებრივი ოთხსტრიქონიანი წარწერა, მხოლოდ ზედწერილის ზემოთ და ქვემოთ ისეთივე ნიშანი, როგორც ჯვრის მკლავებზე, ოღონდ ნიშანი წარწერის ბოლოს არის შერჩენილი.



ტაბ. III, 20.

<sup>17</sup> W. Wroth, II, გვ. 495, № 4, ტაბ. LVII, № 14.



24. ინვ. № 9654, წონა=9.69 გრ., ზომა=26/30 მმ.

შუბლი: როგორც № 23.

ზურგი: როგორც № 23, მხოლოდ

✠**ΙΗΣΥΣ**  
**ΧΡΙΣΤΥ**  
**ΙΩΑΝΝΕΣ**  
**ΙΩΑΝΝΕΣ**

ტაბ. III, 21.

25. ინვ. № 9655, წონა=11.18 გრ., ზომა=30 მმ.

შუბლი: როგორც № 23.

ზურგი: როგორც № 23, მხოლოდ

✠**ΙΗΣΥΣ**  
**ΧΡΙΣΤΥ**  
**ΙΩΑΝΝΕΣ**  
**ΙΩΑΝΝΕΣ**

ტაბ. III, 22.

26. ინვ. № 9669, წონა=11.02 გრ., ზომა=29 მმ.

შუბლი: როგორც № 24, მხოლოდ დამდიანია<sup>18</sup>.

ზურგი: როგორც № 24, მხოლოდ

✠**ΙΗΣΥΣ**  
**ΧΡΙΣΤΥΣ**  
**ΙΩΑΝΝΕΣ**  
**ΙΩΑΝΝΕΣ**

ტაბ. III, 23.

მიხეილ IV 1034—1041 წწ.

27. ინვ. № 9674, წონა=11.70 გრ., ზომა=27/29 მმ.

შუბლი: გამოსახულია პირდაპირ მომზირალი ქრისტე (მკერდამდე).  
შარავანდედით; შარავანდედის ჯვრის მკლავებზე O, ხოლო  
მკლავებს შორის ·; მარცხენა ხელში ხუთი თვალით  
მოოქვილი სახარება უჭირავს.

<sup>18</sup> დამლა ქვეშით იქნება განხილული.

<sup>19</sup> W. Wroth, II. ტაბ. LVIII, № 4.

5. საქართველოს სახელმწიფო მუზეუმის მთაბებ, ტ. XXIV—B.

ზ უ რ გ ი: სამხარისხიან ჯვრის მკლავებში ჩაწერილია



რკალი წერტილოვანია.  
ტაბ. III, 24.

28. ინვ. № 9675, წონა=9.85 გრ., ზომა=28/29 მმ.

შ უ ბ ლ ი: როგორც წინა.

ზ უ რ გ ი: როგორც წინა. მხოლოდ ჯვრის შუალა ბუნი თითქოს გატეხილია, ჯვრის მარჯვენა მკლავთან წერტილი, ასეთივე წერტილი მარცხნივაც იყო მოსალოდნელი, მაგრამ ამ მონეტაზე არა ჩანს; რკალი წერტილოვანია.

ტაბ. III, 25.

29. ინვ. № 9673, წონა=9.86 გრ., ზომა=26/27 მმ.

შ უ ბ ლ ი: როგორც № 27.


ზ უ რ გ ი: როგორც № 27. მხოლოდ ჯვრის ზედა ნაწილში ასოების კონტურებიღა ჩანს.

ტაბ. III, 26.

30. ინვ. № 9677, წონა=10.30 გრ., ზომა=26/29 მმ.

შ უ ბ ლ ი: როგორც № 27.

ზ უ რ გ ი: როგორც № 28, მხოლოდ აქ მარცხენა მკლავის ბოლოს ; ჯვრის ბუნი ისეთ შთაბეჭდილებას ახდენს თითქოს იგი გაზნეჭილი ან გაყოფილია.



რკალი წერტილოვანია.

ტაბ. III, 27.

31. ინვ. № 9678, წონა=9.60 გრ., ზომა=27/28 მმ.

შ უ ბ ლ ი და ზ უ რ გ ი № 27 მსგავსი უნდა იყოს.

32. ინვ. № 9671, წონა=6.08 გრ., ზომა=26/30 მმ.

შ უ ბ ლ ი და ზ უ რ გ ი: ზემოთ აღწერილის სახეობაა, მაგრამ გარკვევით ეტყობა მეორე ბეჭდის კვალი, რომელიც ქვეშ არის მოყო-



ლილი და ნათლად ჩანს, რომ ბასილ II და კონსტანტინე VIII-ის  
W. Wroth, II, ტაბ. LVI, № 14) მონეტა არის გადაჭედილი.  
გადაჭედილი.

ტაბ. III, 28

33. ინგ. № 9676, წონა=7.90 გრ., ზომა=28/30 მმ.

შუბლი და ზურგი: როგორც № 27, მხოლოდ გარკვევით ეტყობა  
მეორე, ქვეშ მოყოლილი ბეჭედის კვალი. ნაშთი მიგვითითებს, რომ  
რომანოზ III-ის (W. wroth, II, ტაბ. LVII, № 14) მონეტა  
ტაბ. III, 29.

34. ინგ. № 9679, წონა=9.32 გრ., ზომა=27/28 მმ.

შუბლი: როგორც № 27.

ზურგი: საერთო სახეობა, როგორც ზემო აღწერილების, მხოლოდ  
გადაჭედილია.

ტაბ. IV, 30.

35. ინგ. № 9681, წონა=8.96 გრ., ზომა= 28/29 მმ.

შუბლი: როგორც № 27, მხოლოდ ბასილ II და კონსტანტინე VIII  
(W. Wroth, II, ტაბ. LVI, № 13) მონეტაა გადაჭედილი.

ზურგი: დაახლოებით ისეთივე, როგორც № 27 აქაც იგივე მონეტა  
უნდა იყოს გადაჭედილი.

ტაბ. IV, 31..

36. ინგ. № 9672, წონა=8.61 გრ., ზომა=28/30 მმ.

შუბლი: როგორც წინა.

ზურგი: მსგავსია № 27, მხოლოდ სამონეტო შტამპის დეტალებით  
ირკვევა, რომ ესეც ბასილ II და კონსტანტინე VIII მონე-  
ტის შტამპითაა (W. Wroth, II, ტაბ. LVII, № 3) გადაჭე-  
დილი.

ტაბ. IV, 32.

37. ინგ. № 9680, წონა=10.32 გრ., ზომა=25/27 მმ.

შუბლი: როგორც № 27.

ზურგი: როგორც № 28. მხოლოდ ჯვრის ბუნზე დამლა „ალაპ“.



ტაბ. IV, 33.

აღსანიშნავია, რომ განაშთი მიხვილ IV-ის მონეტების დიდი ნაწილი  
გადაჭედილი მონეტებია, რაზედაც ძველი სამონეტო სიქის შერჩე-  
ნილი დეტალები მიგვითითებს. იგი როგორც ჩანს უმთავრესად ბა-





სილ II-ისა და კონსტანტინე VIII-ის და რომანოზ III-ის მონეტებს  
 იყენებდა ამ მიზნისათვის.

კონსტანტინე IX 1042—1054 წწ.

38. ინვ. № 9682, წონა=8.88 გრ., ზომა=25/28 მმ.

შუბლი: მაცხოვრის ბიუსტი პირდაპირ, თავზე შარავანდედით<sup>20</sup>.  
 აქეთ-იქით I C X C; ირგვლივ წერტილოვანი რკალი.

ზურგი: ხელუბაპყრობილი ღვთისმშობლის ბიუსტი პირდაპირ; თავ-  
 ზე შარავანდედით; აქეთ-იქით M P O Z; რკალი წერტი-  
 ლოვანია.

ტაბ. IV, 34.

39. ინვ. № 9683, წონა=6.17 გრ., ზომა=25 მმ.

ორივე მხარე გაცვეთილია.

შუბლი და ზურგი: № 38 მსგავსი უნდა იყოს.

თეოდორა 1054—1056.

40. ინვ. № 9685, წონა=9.26 გრ., ზომა=28/29 მმ.

შუბლი: მაცხოვარი<sup>21</sup> მღვთმარე პირდაპირ, შარავანდედის ჯვრის  
 მკლავებზე.; მარჯვენა ხელი კურთხევის ჟესტით, მარ-  
 ცხენაში სახარება უპყრია; გარემოწერილი: + E... N...  
 აქეთ-იქით I C X C მონეტა გადაჭედებულია და ქვეშ  
 მოქცეული სამონეტო სიქის ზოგიერთი დეტალი ჩანს,  
 მაგრამ ვერ ირკვევა ვის ეკუთვნოდა იგი; რკალი წერ-  
 ტილოვანია.

ზურგი: თვლებით მოოჭვილ ჯვრის მკლავებში ჩაწერილია:



ძველი მონეტის კვალი ჩანს, რკალი წერტილოვანია.

ტაბ. IV, 35.

41. ინვ. № 9684, წონა=9.16 გრ., ზომა=28/29 მმ.

შუბლი: როგორც № 40.

ზურგი: როგორც № 40. მხოლოდ ჯვრის ბუნი ოდნავ გაღუნულია.  
 ძველი სამონეტო სიქის ზოგიერთი კონტურებია მოჩანს.



ტაბ. IV, 36.

<sup>20</sup> W. Wroth, II, ტაბ. LIX, № 8.

<sup>21</sup> W. Wroth, ტაბ. LX, № 7



42. ინვ. № 9686, წონა=9.90 გრ, ზომა=28/30 მმ.

შუბლი და ზურგი: როგორც № 40-ს, მაგრამ ვისი მონეტაა გადაჭედილი, ვერ ირკვევა.

ტაბ. IV, 37.

43. ინვ. № 9687, წონა=8.50 გრ., ზომა=29 მმ.

შუბლი და ზურგი: მსგავსი № 40-ის, მხოლოდ ზურგზე ბეჭედი ორჯერ არის დაკრული თუ გაცურებულია დაკვრის დროს.

ტაბ. IV, 38.

44. ინვ. № 9688, წონა=7.09 გრ, ზომა=29 მმ.

შუბლი: იგივე, რაც № 40.

ზურგი: მსგავსი № 40-ისა, მხოლოდ ჯვრის მკლავი ოდნავ გაღუნულია.



ტაბ. IV, 39.

45. ინვ. № 9689, წონა=7,91 გრ, ზომა=27/28 მმ.

შუბლი და ზურგი: მსგავსი № 40.

ტაბ. V, 40.

46. ინვ. № 9690, წონა=7.31 გრ, ზომა=27/28 მმ.

შუბლი და ზურგი: დაახლოებით ისეთივე, როგორც № 40.

47. ინვ. № 9691, წონა=8.49 გრ., ზომა=27/28 მმ.

შუბლი და ზურგი: როგორც № 40. მხოლოდ გადაჭედილია.

ტაბ. V 41.

48. ინვ. № 9692, წონა=7.09 გრ, ზომა=27/28 მმ.

შუბლი: მსგავსი № 40.

ზურგი: მსგავსი № 40-ს, მხოლოდ ჯვარი და ზედწერილი დეფორმირებულია—შესაძლებელია გადაჭედილი ან სიქა ორჯერ აქვს დაკრული.

ტაბ. V, 42.



49. ინგ. № 9693, წონა=6.12 გრ., ზომა=27/30 მმ.

შუბლი: როგორც № 40.

ზურგი: როგორც № 40.

ტაბ. V, 43.

50. ინგ. № 9695, წონა=9.44 გრ., ზომა=24/28 მმ.

შუბლი: როგორც № 46.

ზურგი: როგორც № 46. მხოლოდ მონეტა გადაჭედლია; წერტილოვანი რკალი ნახევრად ჩანს.

ტაბ. V, 44.

51. ინგ. № 9696, წონა=7.61 გრ., ზომა=26/28 მმ.

შუბლი და ზურგი: როგორც № 40.

ტაბ. V, 45<sup>22</sup>

52. ინგ. № 9694, წონა=9.50 გრ., ზომა=25/30 მმ.

შუბლი: როგორც № 43, მხოლოდ მარჯვენა მხარეს დამლა „ალაჰ“.

ზურგი: როგორც № 43, მხოლოდ მიხეილ IV-ის მონეტა უნდა იყვეს გადაჭედლია.

ტაბ. V, 46.

განძში თავმოყრილი თეოდორას მონეტების დიდი ნაწილი ხელმეორედ არის გამოყენებული — თეოდორას თავისი სამონეტო შტამით ძველი, უკვე ხმარებიდან გამოსული მონეტები გაუცოცხლებია და მათთვის ბრუნვის უნარი დაუბრუნებია. მასაც ისე, როგორც მიხეილ IV-ეს თავის სამონეტო საქმიანობაში ძველი მონეტის ხელმეორედ გადაჭედვა თითქმის წესად ჰქონია. ამას ალბათ სათანადო საფინანსო ცვლილებები უძღოდა წინ.

თეოდორას მიერ გადაჭედილი № 9694 მონეტა დადამღულიც არის—ეს კი ამ ფულადი ნიშნის მესამედ გამოყენებაზე მიგვითითებს.

ქონსტანტინე X 1059—1067 წწ.

53. ინგ. № 9701, წონა=5.74 გრ., ზომა=25/29 მმ.

შუბლი: ქრისტე მჯყომარე ტახტზე<sup>23</sup>; თავზე შარავანდედი, რომლის მკლავებზე ; ზედწერილი არა ჩანს.

ზურგი: სამსტრიქონიანი ზედწერილი:

სამსტრიქონიანი  
 შუბლი  
 ქონსტანტინე X  
 მონეტა

ზემოთ მარცხნივ გაურკვეველი დამლა.

ტაბ. V, 47.

<sup>22</sup> ტაბულაზე მხოლოდ ზურგის ფოტოა.

<sup>23</sup> W. Wroth, II, ტაბ. LX, № 6.



კონსტანტინე X და ევდოკია.

54. ინვ. № 9697, წონა=6.35 გრ., ზომა=28 მმ.

შუბლი: ორი გვირგვინოსნის გამოსახულება, მთელი ტანით, პირდაპირ; ორივე გრძელი სამოსელით. მათ შორის ლაბარუმი; გარემოწერილია:.. W Δ აქვე გარკვევითა ჩანს ქვეშ მოყოლილი კონსტანტინე X-ის I ტიპის (W. Wroth, II, ტაბ. LXI, № 6) მონეტის ზურგის ზედწერილის ზოგი ასო S.EL და ამ ტიპის დამახასიათებელი ნიშნებ —V— —+—; რკალი წერტილოვანია.

ზურგი: ქრისტეს მდგომარე გამოსახულება პირდაპირ; თავზე ჯვრიანი შარავანდედი, ჯვრის მკლავებზე ; გარემოწერილია: +EMA... მარცხნივ ; აქაც ჩანს იმავე მონეტის კვალი. ეს მონეტა იმ მხრივ არის საინტერესო, რომ კონსტანტინე X-მ თავისი საკუთარი— I ტიპის მონეტა ვადაქუნდა თავისივე II ტიპის მონეტის შტამპით იმ განსხვავებით, მხოლოდ, რომ შუბლად აღნიშნული ძველი მონეტის ზურგი გამოიყენა და პირიქით.

ტაბ. V, 48.

55. ინვ. № 9698, წონა=10.00 გრ., ზომა=29 მმ.

შუბლი: როგორც № 54, მხოლოდ +EM...KWNTA რკალი წერტილოვანია.

ზურგი: როგორც № 54, მხოლოდ ძველი მონეტის ორი ასო... tL... ჩანს; ეს და ზოგი სხვა დეტალი გვაძლევს საშუალებას ვივარაუდოთ, რომ შეიძლება ბასილ II-ისა და კონსტანტინე VIII-ის მონეტა (W. Wroth, II, ტაბ. LVII, № 1) იყოს ვადაქედლი.

ტაბ. V, 49.

56. ინვ. № 9699, წონა=7.06 გრ., ზომა=24/27 მმ.

შუბლი: როგორც № 54, მხოლოდ ძველი სიჭა ვერ ირკვევა.

ზურგი: როგორც № 54, მხოლოდ ქვეშ მოყოლებული სამონეტო სიჭის ცალკეული ასოები ნაწილობრივ ჩანს.

ტაბ. VI, 50.

57. ინვ. № 9700, წონა =5.93 გრ., ზომა=25/27 მმ.

შუბლი: როგორც № 54, მხოლოდ ცალკეული ასოებიღა ჩანს.

ზურგი: როგორც № 54, მხოლოდ MA...NOUHY

ტაბ. VI, 51.





ნიკიფორე III, 1078—1081 წწ.

58. ინვ. № 9702, წონა=8.80 გრ, ზომა=28 მმ.

 შუბლი: მაცხოვრის მდგომარე გამოსახულება პირდაპირ<sup>24</sup>; ეტყობა  
 მეორე ბეჭდის კვალი, რომელიც ქვეშ არის მოყოლილი,  
 ირგვლივ ხაზოვანი რკალია.

ზურგი: ჯვრის მკლავებში ჩაწერილია.



## ე. ი. ΚΥΡΙΕ ΦΥΛΑΤΤΕ ΝΙΚΗΦΡΟΝ ΔΕΣΠΟΤΗΝ

 ამ მონეტაზე ძველი და ახალი შტამპის დეტალები ერთმანეთთან ისე არის  
 შერწყმული, რომ ძველი სიჭა ვერ ირკვევა.

ტაბ. VI, 52.

 როგორც აღწერილიდან დავინახეთ, ანონიმურ მონეტებთან ერთად სახე-  
 ლიანი მონეტებიც იჭრებოდა, მაგრამ სამწუხაროდ ის დაწვრილებითი ცნო-  
 ბები, რაც დამახასიათებელი იყო ბიზანტიის სპილენძის აღრინდელი ნუმიზმა-  
 ტიკური ძეგლებისათვის, აღარ განმეორებულა ბიზანტიის ისტორიის მთელ  
 მანძილზე.

 საქართველოსა და ბიზანტიის დამოკიდებულება დროდროო საქმოდ  
 მტრული ურთიერთობით ხასიათდებოდა, მაგრამ მხარეთა დამოხებით დაზავება  
 მაინც ხერხდებოდა. ამ დროებით შორიგების პერიოდში ქართველები სლავია-  
 ნებთან და სომხებთან ერთად აქტიურ როლს თამაშობდნენ ბიზანტიის პოლი-  
 ტიკურ ცხოვრებაში და სახელმწიფო აპარატში, ჯარში და ეკლესიაში მნიშე-  
 ნელოვანი ადგილები ეკავათ<sup>25</sup>.

 XI საუკუნეში ბიზანტია კვლავ ძლიერდება და საქართველოში თავის გავ-  
 ლენის მოპოვებას ცდილობს,—დავით კურაპალატის გარდაცვალების შემდეგ  
 მან მისი მემკვიდრეობის მიტაცება მოისურვა, რის შედეგად ამ ორ ქვეყანას შო-  
 რის ბრძოლა დიდხანს მიმდინარეობდა. მაგრამ ჩვენი ბიზანტიური ფულის გავ-  
 რცელებას ასეთი პოლიტიკური სიტუაცია ხელს ვერ უშლიდა—და სავაჭრო-  
 ეკონომიური ურთიერთობაც არ შეწყვეტილა, რაზედაც მეტყველებს ფულადი  
 განძები, რომლებიც ჩვენი ქვეყნის მიწის წიაღში შემოგვიწინაბა.

 საქართველოს სავაჭრო საქმიანობაში ბიზანტიური სპილენძის ფული იმ-  
 დენად ყოფილა დამკვიდრებული, რომ მისი დაგროვება და განძად შენახვაც კი  
 უწყარმოებიათ. ამას მოწმობს დმანისისა და ბიჭვინტის არქეოლოგიური ექს-  
 პედიციების მონაპოვარი და ასევე ოჩამჩირეში აღმოჩენილი მონეტები. ნუმი-  
 ზმატიკური თვალსაზრისით ეს უკანასკნელი აღმოჩენა იმ მხრივაც არის საყუ-  
 რადღებო, რომ მასში ნიკიფორე III-ის მონეტაა მოთავსებული. აღსანიშნავია,  
 რომ ჩვენ ხელთ არსებული ცნობების თანახმად ეს პირველი და ჯერჯერობით

<sup>24</sup> W. Wroth, II, ტაბ. LXIII, № 10.

<sup>25</sup> ... Византийский временник, том III, 1950, გვ. 233.



მხოლოდ ერთადერთი შემთხვევაა თუ მხედველობაში არ მივიღებთ მისივე ოქროსი, ელექტრონისა და ვერცხლის მონეტათა განქმბს<sup>26</sup>.

განში საინტერესოა აგრეთვე გადაჭედული და დადამღული მონეტები— გადაჭედულია უმთავრესად ბასილ II და კონსტანტინე VIII, რომანოზ III და თეოდორას მონეტები.

განსაკუთრებულ ინტერესს იწვევს რომანოზ III-ის დამლიანი მონეტა (№ 9669, ტაბ. III, 23).

გარეგნულად დამლა არა წესიერი წრის მოყვანილობისაა (დამეტრი— 0.06 მმ.) შიგ თანმიმდევრულად მოჩანს ორი ნაკლები ასო, ხოლო მესამე სრულია და გარკვეულად იკითხება როგორც ასომთავრული **ძ**; დამლის სიმკვირისა თუ რაიმე სხვა ტექნიკური მიზეზების გამო, ორი პირველი ასოსი მხოლოდ კონტურებია შერჩენილი. წინა ასოს გარკვეული ნაწილი და დამლის რკალი ერთმანეთთან უნდა იყოს შერწყმული.

ამოკითხულ ასო **ძ**-ს თუ მიეყვებით და პირველ ასოს ადგილმდებარეობისა და შერჩენილი ნაწილის მოყვანილობით მივიჩნევთ, ხოლო მეორე ასოს **მ**-ს ასევე შერჩენილი დეტალების მიხედვით **შ**-ად<sup>27</sup> წავიკითხავთ, მაშინ მივიღებთ **მძძ** თამარის სახელის დაქარაგმებას. მართალია დამლაში მოთავსებული ორი პირველი ასოს კონტურები ეჭვს იწვევს, მაგრამ სხვა სახელის ან სიტყვის წაკითხვის ცდამ შედეგი არ მოიტანა და ჩვენ საბოლოოდ თამარის სახელის წაკითხვაზე შევჩერდით, მით უმეტეს, რომ ამას მხარს უჭერს თამარის სახელის ასეთივე მოყვანილობა, გიორგი III და თამარის მონეტებზე<sup>28</sup>.

ამ ვარაუდს მხარს ისიც უჭერს, რომ სათანადო სპეციალისტების დასკვნით დამლაში მოთავსებული ნიშნები არც ბერძნულ და არც არაბულ დამწერლობას არ განეკუთვნება. მსგავსი დამლა ლიტერატურაშიც მოხსენებული არსად არ არის და არც ფაქტიურ მასალაში გვეგულება.

ბუნებრივად იზადება საკითხი რათ დასჭირდა თამარს დამლის დასმა უცხოურ მონეტაზე?—ის ხომ გამეფებისთანავე უამრავ საკუთარ მონეტებს სჭირდა. მაგრამ, შესაძლებელია თამარმა გამეფების პირველ წლებში შემთხვევით მის ჭალაროში მოხვედრილ უცხო მონეტაზე დაასვა დამლა.

მოყვანილი სავარაუდო მოსაზრების საბოლოო გადაწყვეტა და ამ კვლევა-რობით უნიკალური დამლის სწორი ამოკითხვა დროსა და ახლად აღმოჩენილ კარგად შემონახულ ცალებს უნდა მივანდეთ.

<sup>26</sup> E. A. Пахомов, Монетные клады Азербайджана, вып. I, 1926, გვ. 49, № 96 მისივე, вып. II, 1938, გვ. 27, № 407; მისივე, вып. IV, გვ. 34—35 №, 1088.

<sup>27</sup> დამლაში მოთავსებული ასოთა კონტურების ასეთ აღდგენაზე თავაზიანად მიმითითა ხელოვნებათმცოდნე თეიმურაზ ბარნაველმა, რისთვისაც დიდ მადლობას მოვუხსენებ.

<sup>28</sup> E. A. Пахомов, Монеты Грузии, ч. I, СПб., 1910, გვ. 96; თ. ლომოური, ფული შოთა რუსთაველის ეპოქაში—შოთა რუსთაველის ეპოქის მატერიალური კულტურა—პროფ. ივ. ჯავახიშვილის რედაქციით, თბილისი, 1938, გვ. 288; დ. კაპანაძე, გიორგისა და თამარის სახელით ნობრილი ფულის შესახებ, საქართველოს საბ. მუზეუმის მოამბე XII—13 თბილისი, 1944, გვ. 195; ასეთივე მონეტები იხანება საქართველოს მუზეუმის ქართული ფულის ფონდში, №№ 1831, 1832.



Т. АБРАМИШВИЛИ

## НАХОДКА ВИЗАНТИЙСКИХ МЕДНЫХ МОНЕТ ИЗ ОЧАМЧИРИ

Резюме

21 июня 1957 года в кабинет нумизматики Государственного Музея Грузии, поступил клад состоящий из 58 византийских медных монет, найденный близ Очамчиры в 1903 году.

Хронологически клад относится к VI—XI вв. (518—1081 гг.) и содержит монеты византийских императоров от Юстина I-го до Никифора III.

Необходимо отметить, что изучение состава Очамчирского клада дает основание считать, что многочисленные медные византийские монеты Государственного Музея Грузии, не имеющие сведений о месте находки, надо считать местными находками; как известно, медные монеты не уходят далеко от места находки и оседают у частных коллекционеров или в местных музеях.

В кладах сосредоточены перечеканенные и надчеканенные монеты, что указывает на тогдашнее финансовое положение.

Особого внимания заслуживает одна надчеканка составленная из грузинских букв мтаврული, которая может оказаться именем царицы Тамары, но к сожалению она очень потерта и с уверенностью сказать пока ничего нельзя.

Очамчирский клад медных византийских монет очень интересен и тем, что содержит одну монету императора Никифора III, сведения о находках которых у нас не имеются.



1



2



3



4



5



6



7



8



9



10







11



12



13



14



15



16



17



18



19



20







31



32



33



34



35



36



37



38



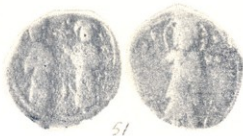
39



40



ტბ. V







რ. ძეგულაძე

საქართველოში პოლონური მონეტების მიმოძვების  
საკითხისათვის

1453 წელს, თურქ-ოსმალთა მიერ კონსტანტინოპოლის აღების შემდეგ, საქართველო მამპადიანური სამყაროს გარემოცვაში აღმოჩნდა. შინაური აშლილობა და გარეშე მტრების შემოტევა საქართველოს მეფეებს აიძულებდა მოკავშირეები უცხო ქრისტიანულ სახელმწიფოებში ეძებნათ. სწორედ ამიტომ ისინი სულ უფრო მეტი ინტერესით იხედებოდნენ დასავლეთისაკენ და ცდილობდნენ პოლიტიკური და ეკონომიური კავშირი დაემყარებინათ ევროპას ქრისტიანულ სახელმწიფოებთან.

პირველ ასეთ ცდას ადგილი ჰქონდა 1460 წელს, როდესაც რომის პაპის პიუს II ოსმალეთის წინააღმდეგ ჯვაროსნული ლაშქრობის მოწოდებას, საქართველოში ერთსულოვნად გამოეხმაურნენ და ელჩებიც კი გაავაზავნეს რომსა და საფრანგეთში.

ევროპის სახელმწიფოებთან დიპლომატიური ურთიერთობის დამყარების შემდეგი ცდა 1495 წელს მოხდა. ქართლის მეფემ კონსტანტინემ, ოსმალეთის საწინააღმდეგო კოალიციის მოწყობის მიზნით, პოლონეთის გავლით, ესპანეთსა და რომში გაავაზავა თავისი მოძღვარი კორნელი.

საქართველოს ევროპის სახელმწიფოებთან ურთიერთობის კიდევ მრავალი ფაქტის დასახელება შეიძლება: თეიმურაზ I მიმოწერა რომის პაპთან, სულხან-საბა ორბელიანის დიპლომატიური მისია ევროპაში, ვახტანგ VI წერილები რომის პაპთან და ავსტრიის იმპერატორთან. ერთი სიტყვით, მიუხედავად მამპადიანური გარემოცვისა საქართველო ყოველნაირად ცდილობდა არ გაეწყვიტა კავშირი ევროპის სახელმწიფოებთან.

მგარამ აქვე უნდა აღვნიშნოთ, რომ ამ მოლაპარაკებებს შედეგი არ მოჰყოლია და საქართველოს ევროპისაკენ რეალური დახმარება არ მიუღია. საქმე იმაშია, რომ დასავლეთ ევროპას (რომის პაპი, საფრანგეთი, ვენეცია) ანტიოსმალური პროპაგანდა მხოლოდ კატოლიციზმის გაძლიერებისა და აღმოსავლეთში თავისი სავაჭრო-ეკონომიური პოზიციების განმტკიცებისათვის ესაჭიროებოდა, ამიტომ, რა თქმა უნდა, დასავლეთ ევროპა არ ცდილობდა ნამდვილი დახმარება აღმოეჩინა საქართველოსათვის.

ევროპის სახელმწიფოებთან საქართველოს პოლიტიკური, ეკონომიური და კულტურული ურთიერთობის დოკუმენტალურ დადასტურებას იძლევა ჩვენს ტერიტორიაზე ევროპული ნუმიზმატიკური ძეგლების აღმოჩენის მრავალი შემთხვევა. ევროპულ მონეტებიდან საქართველოში ძირითადად ჩნდება: ვენეტიკური დუკატები, გერმანული ტალერები, ესპანური რეალები და ბოლოს ჩვენთვის საინტერესო პოლონური მონეტები.

წინამდებარე შრომის მიზანია ნუმიზმატიკური ძეგლების საშუალებით ნაწილობრივად მაინც წარმოვიდგინოთ პოლონური მონეტების შემოსვლისა და ბრუნვის სურათი საქართველოში.

№	აღმოჩენის წელი, ადგილი და გარემოება	ფუნდამენტის რაოდენობა	ფინანსური წყარო	ფართობი	ფასი	ფართობი	ფართობი	ფართობი
1	1895 წ. ახალციხის რ-ნის სოფ. წყორძაში იპოვეს ეს-პანური, პოლონური, ფრანგული, პოლონური და ტურქული 5 მონეტა <sup>1</sup> . . . . .	5		—	—	—	—	—
2	1900-იან წწ. შაბარაძის რ-ნის სოფ. ზედაღზნის მიდამოებში მიწის ნაკვეთის დაწმენკების დროს იპოვეს ვერცხლის 6 გროზიანი მონეტები <sup>2</sup> . . . . .	2	სიგიზმუნდ III, იოანე კახიანი	—	—	—	—	—
3	1942 წ. ქ. თბილისში ტრამვაის პარკის ტერიტორიაზე ლიანდაგის შეფუთვის დროს იპოვეს ვერცხლის პოლონური მონეტები <sup>3</sup> . . . . .	22 პოლონური	სიგიზმუნდ III	1621—1626 წ.	საშუალო წონა 1,09	19	ინახება საქართველოს საბ. მუზეუმში. საინვენტარო დაეთარი №№ 10389—10410	—
4	1944 წ. წალენჯიხის რ-ნის სოფ. უაგრიას მახლობლად ჩამორეცხილი გზის პირას იპოვეს ვერცხლის პოლონური მონეტა . . . . .	1	სიგიზმუნდ III	—	—	—	მონეტა დატოვდა	—
5	დაახლოებით 1945—1950 წწ. დას. საქართველოში იპოვეს ვერცხლის ფულის განძი, რომელიც მონეტებად დაინაწილეს. ამ განძიდან 2 მონეტა განსახურობის საჭიროების საბ. მუზეუმში ინახება . . . . .	1 პოლონური	სიგიზმუნდ III ვერცხლი	—	—	—	—	განძი დაინაწილეს მონეტებად
6	1950 წ. ხობის რ-ნის სოფ. ურჯიხევში იპოვეს ვერცხლის პოლონური მონეტა . . . . .	1	სიგიზმუნდ III	1624 წ.	—	—	—	ინახება გეოგრაფიის მუზეუმში
7	1954 წ. ქ. ზესტაფონის ფრონტაუნიონთა ტარანის ტერიტორიაზე, მიწის სამუშაოების დროს იპოვეს ვერცხლის მონეტების განძი . . . . .	30 პოლონური 3 ბრანდებური	სიგიზმუნდ III ვერცხლი	1621—1626 წ. 1625—1626 წ.	საშუალო წონა 6,30 6,45	29 29	—	ინახება საქართველოს საბ. მუზეუმში. საინვენტარო დაეთარი №№ 9090—9122

<sup>1</sup> E. A. Пахомов, Монетные клэды Азербайджана и Закавказья, вып. I, Баку, 1926, с. 62.

<sup>2</sup> იქვე, ს. 64.

<sup>3</sup> ეს განძი 1961 წ. საქართველოს საბ. მუზეუმს შემოწირა პროფ. ჯ. ცორდანიას.

7 1016 013

№	განძის აღწერის წესი, ადგილი და გარემოება	მონეტების რაოდენობა	არაღიარებული მონეტების რაოდენობა	მონეტების მასა	მონეტების რაოდენობა	მონეტების მასა	გარემოება
							მონეტების აღწერა
8	1955 წ. სამკობრის რაიონის სოფ. შინდიაში მიწის ნაკვეთის დამუშავების დროს იპოვეს ვერცხლის პალატური მონეტების განძი, 25 ცალზე მეტი, რომელთაგან სამკობრის სახ. მუზეუმში შეიღო 3 მონეტა შემოვიდა . . . . .	3 მონეტა	სივრცულ III	1622 მგ 1624 მგ 1625 მგ	6,10 5,90 6,23	26 * *	ინაგება საქართველოს სახ. მუზეუმში, საინვენტარო დაცვითი № 10230 — 10232
9	1956 წ. ახალციხის რაიონის სოფ. თსიფლი იპოვეს ვერცხლის პალატური მონეტა . . . . .	1 მონეტა	სივრცულ III	—	—	—	მსოფლიო მონეტა დაცვით
10	1958 წ. ლანჩხუთის რაიონის სოფ. ჰალკაში მიწის ნაკვეთის დამუშავების დროს იპოვეს ვერცხლის მონეტების განძი . . . . .	23 ალანციური მონეტა 82 თურქული მონეტა	სივრცულ III სივრცულ III და მასვედ I	1622 — 1623 წ. 1709 — 1730 წ.	5,80 — 6,10 —	29 —	ინაგება საქართველოს სახ. მუზეუმში, საინვენტარო დაცვითი № 9855 — 9938



საქართველოში პოლონური მონეტების აღმოჩენის 10 შემთხვევაა აღნუსხული. ქვემოთ ჩვენ მოგვყავს ამ აღმოჩენების ცხრილი.

საქართველოში აღმოჩენილი პოლონური მონეტები წარმოდგენილია, როგორც ცალკეული ცალების აღმოჩენის, ასევე განძის სახითაც. თბილისისა და სამგორის რაიონის განძი ორ ათეულზე მეტ მონეტას ითვლის, ხოლო ზესტაფონის კი—33. ამ აღმოჩენების სახით ჩვენ საქმე გვაქვს საქართველოში გარკვეული ღირებულების მქონე პოლონური ფულის ნიშნების განძად გადაქცევასთან.

საქართველოში პოლონური მონეტების მიმოქცევის შესახებ წერილობით წყაროებში ცნობები არ მოიპოვება. მიუხედავად ამისა, საქართველოში პოლონური მონეტების გავრცელება დასტურდება ფაქტიური მასალით.

საქართველოში აღმოჩენილი პოლონური მონეტების განქმების შემადგენლობას ერთი თავისებურება ახასიათებს, ყველა ისინი სიგიჟმუნდ III (1587—1632 წწ.) სახელითაა მოჭრილი. მხოლოდ სოფელ ზედაუბნის განძში სიგიჟმუნდ III გვერდით იოანე კაშიმირის (1648—1668 წწ.) მონეტებიც ჩნდება. მაგრამ ეს განძი ჩვენ ზელთ არ გვაქვს, როგორც ირკვევა იგი დაკარგულა და ამიტომ ჩვენ სიგიჟმუნდ III მონეტების აღწერით დავკმაყოფილდებით.

პოლონური მონეტების აღმოჩენის 10 შემთხვევიდან საქართველოს სახელმწიფო მუზეუმში მხოლოდ 4 შემოვიდა: თბილისის, ზესტაფონის, ჭალკათისა და შინდისის განძები, რომლებშიც სიგიჟმუნდ III ორტების გვერდით თურქეთისა და ბრანდებურგის მონეტებს ვხედავთ.

საერთოდ განძის შემადგენელი მონეტები, განძის ჩამარხვის დროს წარმოდგენდნენ ბრუნვაში მყოფ ცოცხალ სავაჭრო კაპიტალს და არა ნუმიზმატიკურ კოლექციას, რომლის მფლობელსაც მიზნად ჰქონდა სხვადასხვა დროის და ქვეყნის ფულის ნიშნების შეგროვება<sup>4</sup>. ამიტომ დასავლეთ საქართველოში ფრიად გავრცელებული თურქული აყჩებისა და სიგიჟმუნდ III ორტების თავმოყრა სოფ. ჭალკათის განძში თავისთავად მეტყველებს ჩვენში პოლონური მონეტების გავრცელებაზე.

საქართველოს სახელმწიფო მუზეუმში შემოსული პოლონური მონეტების განძის შესწავლით ირკვევა, რომ ჩვენში სიგიჟმუნდ III ორტების ორი ტიპი ყოფილა გავრცელებული. მოგვყავს მათი აღწერილობა.

I. მონეტის შუბლზე გამოსახულია გრეხილოვანი რკალით შემოვლებული სიგიჟმუნდ III მახვილითა და სფეროთი წელზევითი გამოსახულებანი პროფილით მარჯვნივ. წრის გარშემო განლაგებულია ლათინური ზედწერილი:

SIGIS.III.D:G:REX.POL.M. D:LI:RVS.PRVS.M<sup>+</sup><sup>5</sup>

ზურგზე: გრეხილოვან რკალში ჩასმულია პოლონეთ-ლიტვის ღერბი სამეფო გვირგვინით. ღერბის გვერდებზე თარიღი 16—23. რკალის გარშემო განლაგებულია ლათინური ზედწერილი:

<sup>4</sup> E. A. Пахомов, აღნიშნული ნაშრომი, გვ. 8.

<sup>5</sup> Sigismundus III Dei Gratia Rex Poloniae Magnus Dux Lithuaniae, Russiae, Prussiae, Masoviae—სიგიჟმუნდ III ღვთის წყალობით მეფე პოლონეთისა დიდი მთავარი ლიტვის, რუსეთის, პრუსიის, მახოვიის.





SAM-LIVN ECN-SV GOT. VAN Q. HRI. R<sup>6</sup>

(იხილეთ ტაბულა, სურათი 1).

II შუბლზე: გრეხილოვან ხაზით შემორკალული სიგიზმუნდ III წელ-  
ზევითი გამოსახულება პროფილით მარჯვნივ. გამოსახულების გვერდებზე თა-  
რილის დასაწყისი 1—6 რკალის გარშემო განლაგებულია ლათინური ზედწე-  
რილი: SIGIS-III-D-G REX-POL-M:D-L-R:PR<sup>7</sup>

ზურგზე: გრეხილოვან რკალში ჩასმულია ქ. გდანსკის ღერბი. ღერბის თავ-  
ზე თარიღის დასასრული 2—6. წრის გარშემო განლაგებულია ლათინური ზედ-  
წერილი:

MONETA:CIVIT:GEDANENSIS<sup>8</sup>

(იხილეთ ტაბულა, სურათი 2).

ორტები პოლონეთ-ლიტვის სამეფოში პირველად 1608 წელს ქალაქ გდან-  
სკის ზარაფხანაში მოჭრეს. მისი ღირებულება, როგორც ტალერის 1/4 ნაწილი-  
სა, 10 გროშს უდრიდა<sup>9</sup>.

გდანსკის ორტები სწრაფად გავრცელდა მთელს პოლონეთში და მასზე  
მოთხოვნილება იმდენად გაიზარდა, რომ 1616 წელს სეიმმა სპეციალური დად-  
გენილება მიიღო ბიდგოვსკის, კრაკოვისა და ვარშავის ზარაფხანებში ორტების  
მოჭრის შესახებ. სეიმის დადგენილებით 1 გრივანა შერეულ ვერცხლიდან უნდა  
მოექრათ 28 ცალი ორტა, წონით 7.06 გრ. ორტები მალე პოლონეთ-ლიტვის  
სამეფოს საზღვრებს გავიდა და იმდენად გავრცელდა ევროპაში, რომ სილე-  
ზიისა და ელბრუნგის ზარაფხანებმა დაიწყეს ორტების ყაიდის მონეტების  
მოჭრა<sup>10</sup>. აქვე უნდა აღვნიშნოთ, რომ საქართველოშიც პოლონურ მონეტებიდან  
ყველაზე მეტად ეს ნომინალი იყო გავრცელებული.

1942 წელს თბილისში აღმოჩენილი პოლონური მონეტების განძის შემად-  
გენლობიდან ირკვევა, რომ საქართველოში ორტების გარდა გავრცელებული  
ყოფილა უფრო მცირე ნომინალებიც, ეგრეთწოდებული პოლტორაკები, მოგვ-  
ყავს ამ განძის შემადგენელი ერთ-ერთი პოლტორაკის აღწერილობა:

შუბლი: მონეტის ცენტრში გამოსახულია ხაზიანი რკალით შემოვლებუ-  
ლი პოლონეთ-ლიტვის ღერბი სამეფო გვირგვინით. რკალის გარშემო განლაგე-  
ბულია ლათინური ზედწერილი: SIGIS 3 DG 3 REX P MDL<sup>11</sup>.

ზურგში: ცენტრში ხაზიან რკალში ჩასმულია ჯვრიანი სფეროს გამო-  
სახულება. სფეროს გვერდებზე თარიღის დასასრული 2—2. სფეროში ნომინა-

<sup>6</sup> Samogitiae, Livoniae Nec Non Sveccorum. Gothorum, Vandalorumque Hereditarius Rex—სამოგიტიის, ლივონიის და აგრეთვე მემკვიდრე მეფე სვაგების, გუთე-  
ბისა და ვანდალების.

<sup>7</sup> Sigismundus III Dei Gratia Rex Poloniae Magnus Dux Lithuaniae, Russiae Prussiae—სიგიზმუნდ III ღვთის წყალობით მეფე პოლონეთისა, დიდი მთავარი ლიტვის, რუ-  
სეთის, პრუსიის.

<sup>8</sup> Moneta civitatis Gedanensis—ქალაქ გდანსკის მონეტა.

<sup>9</sup> დაწერილებით ამ საკითხზე იხილეთ Marian Gumowski, Mennica Bydgoska, Topun, 1950, გვ. 112.

<sup>10</sup> Marian Gumowski, Mennica Bydgoska, Torun, 1950, გვ. 116.

<sup>11</sup> Sigismundus III Dei Gratia 3 (პოლტორაკი=1—1/2 გროშს) Rex Poloniae Magnus Dux Lithuaniae—სიგიზმუნდ 3 ღვთის წყალობით მეფე პოლონეთის, დიდი მთავარი ლიტვის.

ლის აღმნიშვნელი ციფრი 24 (პოლტორაკი-ტალორის 1/24). რკალის გარშემო ვანლაგებულია ლათინური ზედწერილი: MON NOV REG POL<sup>12</sup> (ტაბ. სურ. 3).

საქართველოში პოლონური მონეტების გავრცელების ამოსავალი წერტილი უნდა ვეძებოთ პოლონეთთან პოლიტიკურ კავშირში თუ არა, ყოველ შემთხვევაში პოლიტიკური მიზნების ერთობლიობაში მაინც, შემდეგ შავი ზღვითა და იდნარე დნებრის გზით პოლონეთთან აბრეშუვით ვაჭრობაში და ბოლოს XVII საუკუნის საქართველოში მოპქმედ ფულის სისტემაში, ე. ი. როგორც პოლიტიკურ ასევე ეკონომიურ მომენტებში.

პოლიტიკური მომენტი, რომელმაც განსაზღვრა საქართველოსა და პოლონეთ-ლიტვის გაერთიანებული სამეფოს საგარეო პოლიტიკის ერთნაირი მიმართულება, თურქეთის მხარდ ექსპანსიის წინააღმდეგ ბრძოლაში მდგომარეობდა. XVI საუკუნის დასაწყისისათვის ოსმანთა იმპერიამ მტკიცედ მოიკიდა ფეხი ბალკანეთის ნახევარკუნძულზე, დაიპყრო აზოვის ზღვის სანაპიროები, კავკასიის ნაწილი და შემდეგ თავისი ექსპანსია უნგრეთის, ავსტრიისა და პოლონეთის ტერიტორიებზე გაავრცელა. ამასთან დაკავშირებით ევროპაში იქმნება მთელი რიგი ანტიოსმალური კოალიციები.

რაც შეეხება საქართველოს, ოსმალებმა დასავლეთ საქართველო XVI საუკუნის მეორე ნახევარში დაიპყრეს<sup>13</sup> და შემდეგ აღმოსავლეთ საქართველოს დაპყრობასაც შეეცადნენ. საქართველო ოსმალების წინააღმდეგ მებრძოლ ევროპის სახელმწიფოებში თავის მოკავშირეებს ხედავდა და, როგორც ეს ზემოდ აღვნიშნეთ, თავის მხრივაც ცდილობდა ანტიოსმალური კოალიციებში მონაწილეობის მიღებას.

როგორც ირკვევა, ევროპის სახელმწიფოების და კერძოდ პოლონეთ-ლიტვის სამეფოს ანტიოსმალური მისწრაფებანი საქართველოში სათანადოდ შეუფასებიათ და მათთან მეგობრულ-პოლიტიკური ურთიერთობის დამყარების მტკიცე საფუძვლად მიუჩნევიან. საქართველოსა და პოლონეთს შორის უშუალო კონტაქტის დამყარებას ხელი შეუწყო ევროპისაკენ მიმავალი გზის, შავი ზღვის სრუტეებიდან მდინარე დნებრზე გადასაცვლებამაც. 1453 წელს ოსმალებმა კონსტანტინოპოლის აღებით, გადაკეტეს შავი ზღვის სრუტეები და უმოკლეს ვხად საქართველოდან ევროპაში პოლონეთ—ლიტვის ტერიტორიაზე გავლით მდინარე დნებრი დარჩა. ამიტომ ბუნებრივია, რომ ევროპის სახელმწიფოებში მიმავალ ქართველ ელჩებს პოლონეთ-ლიტვის სამეფოზე უნდა გაეველოთ.

პოლონეთთან, როგორც თურქეთის საწინააღმდეგო პოლიტიკურ ერთეულთან, კავშირის დამყარების პირველი ცდა 1495 წელს მომხდარა. ქართლის მეფე კონსტანტინეს ანტიოსმალური კოალიციის შექმნის ცდის დროს ესპანეთისა და რომის პაპის გვერდით პოლონეთის სამეფოც ჰყოლია მხედველობაში. კონსტანტინე მეფის ელჩს კორნელს, პოლონეთის მეფე ალექსანდრე კაზიმირის-ძისათვის გაუცვნია თურქეთის საწინააღმდეგო გეგმა და იზაბელა კასტილიელისადმი განკუთვნილი წერილი უჩვენებია<sup>14</sup>.

<sup>12</sup> Moneta Nova Regni Poloniae—პოლონეთის სამეფოს ახალი მონეტა.

<sup>13</sup> 1555 წ. ხელშეკრულებით თურქეთმა და ირანმა საქართველო ურთიერთშორის დაიწაწილეს, აღმოსავლეთ საქართველო ერგო ერანს, ხოლო დასავლეთი კი თურქეთს.

<sup>14</sup> პროფ. ი. ციციძე, საქართველო პოლონეთის სიძველეთსაცავებში, გახუთი „თბილისი“, 1959 6/VI, № 135.

პოლონეთ-ლიტვის სამეფოსთან დაკავშირების შემდგომი ცდა XVII საუკუნის 30-იან წლებში მოხდა, რაც ემთხვევა ჩვენში სიგიზმუნდ III მონეტების გავრცელების პერიოდს. თეიმურაზ I, 1626 წელს, რომში ელჩად გაუგზავნია ნიკიფორე ირბახი, საქართველოში ნიკოლოზ ბერად წოდებული. რომის პაპისათვის ქართველ ელჩს სარეკომენდაციო წერილები უთხოვია ესპანეთის, საფრანგეთის, ნეაპოლის, შვეციისა და პოლონეთის მეფეებთან. მისი თხოვნა რომში დაუკმაყოფილებიათ და 1628 წელს ნიკიფორე ირბახი ამ სახელმწიფოებში გამგზავრებულია<sup>15</sup>.

უდაოა, რომ ნიკიფორე ირბახის დიპლომატიური მისი ერანის ძალმომრეობისაგან თავის დახსნის მიზანს ემსახურებოდა. მაგრამ ეს ცდა რეალური არ იყო და ვერაფერი მხარდაჭერა ვერ ჰპოვა ვეროპაში, რადგან ევროპის სახელმწიფოებში და მათ შორის პოლონეთი მეგობრულ ურთიერთობაში იმყოფებოდნენ ერანთან, როგორც თურქეთის მოწინააღმდეგე სახელმწიფოსთან.

სამეგრელოში 1639—1640 წლებში ელჩინისა და ზახარევის ელჩობის აღწერიდან ირკვევა, რომ პოლონეთ-ლიტვის სამეფოსთან დაკავშირების აზრი სამეგრელოს მთავრის ლევან I დადიანის (1611—1654 წ.) კარზეც არსებობდა. მაგრამ XVII საუკუნეში რუსეთ-საქართველოს ურთიერთობის გამოცოცხლებასთან დაკავშირებით დადიანი რუსეთზე შეჩერებულა.

რაც შეეხება პოლონეთს, ისიც თავის მხრივ ცდილობდა დაკავშირებოდა თურქეთის მოწინააღმდეგე სახელმწიფოებს: ავსტრიას, ერანს და სხვებს. ჩვენთვის ცნობილია პოლონელი ელჩების ხშირი მიმოსვლა ერანში. ერანში მიმავალ პოლონელ ელჩებს, როგორც ყველაზე უშიშარ და უმოკლეს გზაზე, ჯერ დასავლეთ, ხოლო შემდეგ აღმოსავლეთ საქართველოს ტერიტორიებზე უნდა გაეცლიათ.

პიეტრო დელა-ვალეს მიერ 1627 წელს პაპი ურბან VIII-სადმი მიწერილ მოხსენებით ბარათიდან ირკვევა, რომ პოლონელი ელჩები არა მარტო გზად გაივლიდნენ საქართველოს, არამედ გარკვეული დავალებებით მიდიოდნენ დასავლეთ საქართველოს მთავრობასთან.

„ორ მთავანს, ოდიშისა და გურიის მთავრებს, აქეთ სამთავროები შავი ზღვის პირას... თვითონ პოლშის ხელმწიფეს (ლაპარაკია სიგიზმუნდ III), როგორც ამბობენ აქეს ამ მთავრებთან მეგობრობა და მიმოწერა... პოლშის ხელმწიფეს შეუძლიან კიდევ ამ გზით, რომელიც ძლიერ მოკლეა დაეხმაროს ქართველებს ყოველ გაპირებაში, რომელსაც მათ მიაყენებენ ან სპარსელები, ან თურქები“<sup>17</sup>.

მაგრამ სიგიზმუნდ III არ შეეძლო დახმარება აღმოეჩინა საქართველოსთვის და არც ეცალა საამისოდ, რადგან მისი ფართო მამულების საგარეო პოლიტიკა (ომები რუსეთთან, შვეციასთან და თურქეთთან) მარცხიანი აღმოჩნდა.

საქართველოსა და პოლონეთს შორის, ზემოთ აღნიშნულ დიპლომატიური მისიების გაცვლას და საერთოდ ერთმანეთში მიმოსვლას თან სდევდა ფულის საერთაშორისო მოძრაობა.

<sup>15</sup> მ. თამარაშვილი, ისტორია კათოლიკობისა ქართველთა შორის, ტფილისი, 1902, გვ. 92.

<sup>16</sup> С. А. Белокуров, Посольство дьяка Федота Елчина и священника Павла Захарьева в Дадрианскую землю (1939—1640 гг.), Москва, 1887, გვ. 350.

<sup>17</sup> უტრნალი ივერია, ტფილისი, 1879, № 3, გვ. 57.





საქართველოში პოლონური მონეტების გავრცელების პოლიტიკურ მომენტებიდან უნდა დავასახელოთ კიდევ, დასავლეთ საქართველოს სამთავროების ურთიერთობა დნებრის კაზაკებთან. როგორც ცნობილია, დასავლეთ საქართველო თურქეთის წინააღმდეგ ბრძოლის დროს უკავშირდება დნებრის კაზაკებს<sup>18</sup>. სამეგრელოსა და გურიის მთავრებს, თურქეთზე სათარეზოდ წამოსულ კაზაკებისათვის მრავალჯერ შეუთავაზებიათ თავშესაფრად თავიანთი ტერიტორია და ნავსადგურები. ამასთან დაკავშირებით მოვიყვანთ პიეტრო დელა-ვალეს მოხსენებით ბარათიდან ჩვენთვის საინტერესო ადგილს: „ორ მათგანს, ოდიშისა და გურიის მთავრებს, აქვთ სამთავროები შავი ზღვის პირას... პოლშის ყაზახებს, რომელნიც ცხოვრობენ დნებრის შავს ზღვასთან შესართავზე, დიდის სიყვარულით იღებენ თავიანთ ქვეყნებში, როგორც ქრისტიანებს, ივინი არიან თურქების დიდი მტრები... ვარდა ამისა, როგორც მე ვაგიგონე, ეს ორნი ხალხნი ემოყვრებოდნენ ერთმანეთს, ქართველებს თავის მხრივ შეუძლიანთ მათის ნავსადგურებით და უსაშისო თავშესაფარ ადგილებით, რომელნიც აქვთ ზღვის ნაპირებზე, დღად დაეხმარონ ყაზახებს მათ საქმეებში. ამით ქართველები ჩვენებისთვისაც გამოსადეგნი იქნებიან, თუ ჩვენ ოდესმე დიდი რამ საქმე დავიწყეთ, ზღვით ან ხმელეთით, ოსმალეთისა და განსაკუთრებით კონსტანტინოპოლის წინააღმდეგ“<sup>19</sup>.

დასავლეთ საქართველოს სამთავროებისა და დნებრის კაზაკების ურთიერთობის ცნობები პიეტრო დელა-ვალეს მოხსენებითი ბარათის გარდა დაცულია დომინიკანელების ორდენის ბერის პატრი ივანეს მოგზაურობის აღწერაში. პატრი ივანეს აფხაზეთის ერთ-ერთ ეკლესიაში უნახავს, რომ „ტრაპეზედ იღვა ერთი თევზი საცხე ოქროსა და ვერცხლის ფულით. მღვდელს ვკითხე ეს ფული ვის შეუწირავს მეთქი, იმანაც მიპასუხა, რომ ყაზახები, რომლებიც დნებრის მდინარით ნაევებით შავ ზღვაში შემოდინ ოსმალების და თათრების დასარბევად, როდესაც მობრუნდებიან ნადავლით, ამ ეკლესიაში ლოცულობენ და სტოვებენ ფულს“<sup>20</sup>.

დასავლეთ საქართველოს სამთავროებსა და დნებრის კაზაკებს შორის პოლიტიკური ურთიერთობის გვერდით გამოირიცხული არ უნდა იყოს ეკონომიურა ურთიერთობაც. მით უფრო, რომ სამისო ცნობები შემონახულია სამეგრელოში ელჩინისა და ზახარევის ელჩობის აღწერაში<sup>21</sup>.

მდინარე დნებრის სანაპიროები, ე. ი. კაზაკების დასახლების რაიონები XVII საუკუნის პირველ ნახევარში პოლონეთ ლიტვის გაერთიანებულ სამეფოში შედიოდა. ამიტომ იქ პოლონეთ-ლიტვის სამეფოს მონეტები იყო ბრუნვაში<sup>22</sup>. დნებრის კაზაკებში პოლონური ფულის გავრცელებაზე მიუთითებს შემდეგი ფაქტი. სტეფანე ბატონის მეფობის დროს (1576—1586 წწ.) სამხედრო ძალების საქიროების ზრდამ, პოლონეთის მთავრობა აიძულა მოეხდინა კაზაკ-

<sup>18</sup> საქართველოს ისტორია, სახელმძღვანელო VIII—X კლასებისთვის, თბილისი, 1958 გვ. 183.

<sup>19</sup> ქურონალი ივრია, ტფილისი, 1879, № 3, გვ. 57.

<sup>20</sup> მ. თამარაშვილი, დასახელებული ნაშრომი, გვ. 144.

<sup>21</sup> „Февраля в 5 де выехали мы к Марю Чорному на конех. Епискуп Ондрей говорил да крестовой поп Гаврила сказал. есть де у нас река Рьян. Приезжали с Черново моря к нам казаки стали на устье и нашава де. царства люди выходили и всякою торговлею с ними торговали“ (С. А. Белокуров, დასახელებული ნაშრომი, გვ. 324).

<sup>22</sup> С п а с с к и й, Русская монетная система, Москва, 1957, გვ. 69.





ბის ნაწილობრივი ლეგალიზაცია. კაზაკების ზოგიერთი კატეგორიები პოლონეთის ჯარის შემადგენლობაში შეიყვანეს და სამსახურისთვის ჯამაგირს აძლევდნენ<sup>23</sup>.

პოლონეთ-ლიტვის სამეფოში შემავალი მდინარე დნებრის კაზაკებისა და დასავლეთ საქართველოს სამთავროების ურთიერთობა, თავის მხრივ ზელს უწყობდა კაზაკებში გავრცელებული პოლონური ფულის საქართველოში შემოსვლას.

საქართველოში პოლონური და საერთოდ უცხოური მონეტების გავრცელებაში დიდი როლი ენიჭება საგარეო სავაჭრო ურთიერთობას, რადგან ეს ურთიერთობა თავისთავად გულისხმობს ფულის გადახდას ან მიღებას უცხოეთიდან. ამასთან დაკავშირებით უნდა განვიხილოთ პოლონეთ საქართველოს სავაჭრო ურთიერთობა, ე. ი. საქართველოში პოლონური მონეტების გავრცელების ეკონომიური მომენტი.

XVII საუკუნის პირველ ნახევარში საქართველო გაუთავებელი ომიანობის გამო ეკონომიურ დაქვეითებას განიცდიდა. მაგრამ, როგორც ეს ევროპელი მოგზაურებისა და რუსეთის ელჩების ჩანაწერებიდან ირკვევა, მეურნეობის ზოგიერთი დარგების დონე, კერძოდ შებენიურობა, ჯერ კიდევ საქმაოდ მაღალი იყო.

პატრი პავლე მარია ფაიანცელის ცნობით: „საქართველოში კაცებს თათრულად აცვიით და ტანისამოსი აბრეშუმისა აქვთ, რადგან აბრეშუმი ბლომად იშოვება იქ“<sup>24</sup>.

არქანჯელო ლამბერტის სიტყვებით: „სამეგრელოში წინად თუთის ხეს არაფრად არ ხმარობდნენ. ახლა კი აბრეშუმის ქიის საკვებად ხმარობენ და დიდად სარგებლობენ“<sup>25</sup>.

რუსეთის ელჩების ტოლჩანოვისა და იველევის ცნობით იმერეთში და სამეგრელოში „აბრეშუმის ხამ ძაღს დიდი რაოდენობით აწარმოებენ და იაფადაც ყიდიან. ფუთი თევზსმეტი—ჩვიდმეტი ოქრო ღირს“<sup>26</sup>.

XVII საუკუნეში საქართველოს საგარეო ვაჭრობაში წამყვანი ადგილი ეკავა აბრეშუმს.

პეტრო დელა-ვალე თავის მოხსენებით ბარათში აღნიშნავს, რომ დასავლეთ საქართველოს სამთავროებს „დიდი ვაჭრობა აქვთ კონსტანტინოპოლთან და მთელ საბერძნეთთან აბრეშუმითა და სხვა რამეებით“<sup>27</sup>.

არქანჯელო ლამბერტის ცნობით „თურქთა გემები ყოველ წელიწადს მოადგებიან სავაჭროდ სამეგრელოს ნაპირებს. თურქები მეგრელებისაგან იღებენ აბრეშუმს, თაფლს, ცვილს, ტილოს, ბზის ხეებს და სეის თესლს“<sup>28</sup>.

ადამ ოლენარდუსი ერანის სატახტო ქალაქ ისპაჰანში, რომელზედაც აბრეშუმით ვაჭრობის საქარაგნო გზა გადიოდა, სავაჭროდ ჩამოსულ ინდოელ, ჩინელ, თურქ, სომეხ, პოლანდიელ, ინგლისელ და იტალიელ ვაჭრებს შორის ქართველებსაც ასახელებს<sup>29</sup>.

<sup>23</sup> შუა საუკუნეების ისტორია, ტომი II, თბილისი, 1949, გვ. 510.

<sup>24</sup> მ. თამარაშვილი, დასახელებული ნაშრომი, გვ. 84.

<sup>25</sup> არქანჯელო ლამბერტი, სამეგრელოს აღწერა, თბილისი, 1938, გვ. 191.

<sup>26</sup> Полневков, Посольство стольника Толочанова и дьяка Ие влева в Имеретию, 1650—1652, Тифлис, 1926, გვ. 189.

<sup>27</sup> ჟურნალი ივერია, ტფილისი, 1879, № 3, გვ. 57.

<sup>28</sup> არქანჯელო ლამბერტი, დასახელებული ნაშრომი, გვ. 158.

<sup>29</sup> Адам Олеарий, Подробное описание путешествия голштинского посольства в Московию и Персию в 1633, 1636 и 1639 годах, Москва, 1870, გვ. 727.



ქართული აბრეშუმის მაღალხარისხოვნებაზე მეტყველებს მეაბრეშუმეობით განთქმული ერანისათვის ხარკის გადახდა აბრეშუმით. ადამ ოლეარიუსის ცნობით XVII საუკუნეში სეფევიდების სახელმწიფო წლიურად 20 ათას საბალნე აბრეშუმის ხამ ძაფს აწარმოებდა—გილიანი იძლეოდა 8 ათას, მაზანდარანი 2 ათას, შირვანი 3 ათას, ყარაბახი 2 ათას და საქართველო და სომხეთი 5 ათას საბალნე აბრეშუმს<sup>30</sup>.

როგორც ირკვევა ქართულ აბრეშუმს დიდი გასაყალი ჰქონდა ერანისა და თურქეთის ბაზრებზე, ამიტომ შეიძლება ითქვას, რომ იგი ხარისხით არ ჩამოუვარდებოდა აღმოსავლურ აბრეშუმს, რომელზედაც ევროპაში ძალიან დიდი მოთხოვნილება იყო.

პოლონეთის სავაჭრო ვაჭრობაში განსაკუთრებული ადგილი ეკავა აღმოსავლური აბრეშუმის შესყიდვას. ამ მიზნით მას გაცხოველებული სავაჭრო ურთიერთობა ჰქონდა იტალიის ქალაქების შავი ზღვის ფაქტორებთან—კაფისთან, ტანასთან და სხვებთან. პოლონეთს ამ კოლონიებში გაჰქონდა ევროპული საქონელი: მატყლის ქსოვილები და ქარვა და ამის სანაცვლოდ ღებულობდა აბრეშუმს და სანელებლებს. მაგრამ 1475 წელს თურქეთის მიერ იტალიის ფაქტორებისა და საერთოდ ყირიმის აღებამ, დიდად დააქვეითა პოლონეთის სამხრეთ-აღმოსავლეთის ვაჭრობა და XV საუკუნის დამლევს პოლონეთის სავაჭრო ურთიერთობის ცენტრებზე შავი ზღვიდან ბალტიის ზღვაში გადაინაცვლა.

აღმოსავლური საქონლის შექენის პუნქტებიდან გამოდევნის შემდეგ, XVI საუკუნის დასასრულსა და XVII საუკუნის დასაწყისში პოლონეთს აბრეშუმს აწვდიდა ინგლისი და პოლანდია ბალტიის ზღვით და ერანი კასპიის ზღვისა და ვოლგის გზით. მაგრამ 1618 წელს ევროპაში დაიწყო ოცდაათწლიანი ომი. იმ ომში ინგლისი და პოლანდია პოლონეთის საწინააღმდეგო ანტიჰაბსბურგთა ბანაკში აღმოჩნდნენ. ოცდაათწლიანმა ომმა დროებით დაარღვია დასავლეთ ევროპის სახელმწიფოთა შორის მანამდე არსებული სავაჭრო ურთიერთობანი. ევროპის მნიშვნელოვან საზღვაო სავაჭრო გზებზე შეუპოვარი ბრძოლები მიმდინარეობდა. ესპანეთის სამხედრო ხომალდები თავს ესპანდნენ ინგლისისა და პოლანდიის სავაჭრო ფლოტს<sup>31</sup>. დანიელი მეკობრეები, დანიის მეფის ქრისტიან IV ბრძანებით, ბალტიისა და თეთრ ზღვაში აყავებდნენ პოლანდიის სავაჭრო ხომალდებს<sup>32</sup>. ამრიგად პოლონეთი ოცდაათწლიანი ომის გამო ინგლისელ და პოლანდიელ ვაჭრებისაგან ვეღარ ღებულობს იმ რაოდენობის აბრეშუმს, რასაც იგი ადრე ღებულობდა.

გარდა ამისა, 1623 წელს სპარსეთის ყურეში ვაბატონების შემდეგ შაჰ-აბაზმა შეწყვიტა კასპიისა და ვოლგის გზით აბრეშუმის გატანა პოლონეთში, რადგან ერანის აბრეშუმს ევროპისაკენ აფრიკის შემოვლით უფრო იაფი საზღვაო გზა გაეხსნა<sup>33</sup>.

ასეთ ვითარებაში, ჩვენი ვარაუდით პოლონეთში უნდა დაინტერესებულყვნენ საქართველოს აბრეშუმით. მით უფრო, რომ აბრეშუმით ვაჭრობაში, მოგების თვალსაზრისით, უდიდესი მნიშვნელობა ჰქონდა მის ადგილზე შესყი-

<sup>30</sup> Адам Олеарий, Подробное описание путешествия голштинского посланца в Московию и Персию в 1633, 1636 и 1639 годах, Москва, 1870, гл. 890.

<sup>31</sup> О. А. Вайнштейн, Россия и Тридцатилетняя война, Ленинград, 1947, гл. 59.

<sup>32</sup> იქვე, გვ. 63.

<sup>33</sup> Н. В. Пигулевская, А. Ю. Якубовский, И. П. Петрушевский и Л. В. Строева, Л. М. Белецкий, История Ирана с древнейших времен до конца 18 века, Ленинград, 1958, гл. 273.



დვას. XVII საუკუნის პირველ ნახევარში საქართველოსა და პოლონეთ-ლიტვის ეკონომიურ ურთიერთობაზედ ფრიად საყურადღებო ცნობებს შეიცავს პიეტრო დელა-ვალეს მოხსენებითი ბარათი და მოსკოვში ლევან II დადიანის ელჩის განცხადება, რომლებიც სათანადო კრიტიკული განხილვის საფუძველზე ამ სახელმწიფოების სავაჭრო ურთიერთობის დადგენის შესაძლებლობას იძლევა.

პიეტრო დელა-ვალეს ცნობით: „თვით პოლშის ხელმწიფეს როგორც ამ ბოზენ, აქვს იმერეთის, ოდიშისა და გურიის მთავრებთან მეგობრობა და მიწერ-მოწერა. სწორად ვრთი ქვეყნიდან მეორეში სავაჭრო ხომალდები დადიანის“.

ახლა მივმართოთ 1638 წელს მოსკოვის სავაჭრო საქმეთა უწყებაში ჩაწერილ ლევან II დადიანის ელჩის გაბრიელ მოძღვარის განცხადებას. При ишешнем-де при Леснице царя торжи у них есть; а торгуют-де с турскими и князябашскими людьми; да из этих земель торговые люди к ним морем привозят, а покупают-де у них: шовк, мел, воск, полотно и иные товары, которые у них есть.<sup>24</sup>

დადიანის ელჩის განცხადებით სამეგრელოში XVII საუკუნის 30-იან წლებში თურქეთის გარდა, შავი ზღვით სხვა ქვეყნის ვაჭრებიც შემოდიდნენ. ჩვენი ვარაუდით ეს ვაჭრები პოლონეთ-ლიტვის სამეფოდან უნდა ყოფილიყვნენ. თუნდაც იმიტომ, რომ შავ ზღვაში შემოსასვლელი ერთადერთი გზა, რომელიც თურქების გავლენის სფეროში არ შედიოდა, იყო პოლონეთ-ლიტვის სამეფოზე გამავალი დნებრის გზა, და თუ კი ვინმე ამ გზით ისარგებლებდა და სამეგრელოში აბრეშუმის საყიდლად შემოვიდოდა, პირველ რიგში ეს პოლონელი ვაჭრები იქნებოდნენ.

ამრიგად XVII საუკუნის პირველ ნახევარში საქართველოსა და პოლონეთ-ლიტვის სამეფოს შორის არა მარტო პოლიტიკური, არამედ ეკონომიური ურთიერთობაც არსებობდა. ამ გზით საქართველოში პოლონური მონეტების გვერდით, პოლონეთ-ლიტვის სამეფოში მიმოქცევაში მყოფი სხვა ევროპული მონეტებიც შემოდოდა, რასაც ადასტურებს პოლონური მონეტების განძებში ბრანდებურგის საკურფიუსტოს მონეტების აღმოჩენის შემთხვევები.

საქართველოში ევროპული მონეტების აღმოჩენებს უშუალო კავშირი აქვთ კათოლიკე მისიონერების საქმიანობასთანაც.<sup>25</sup>

XVI საუკუნეში ევროპის რიგ სახელმწიფოებში რეფორმაციული მოძრაობის გამარჯვებით რომის კათოლიკურმა ეკლესიამ დიდი დანაკლისი განიცადა. რომის პაპის გავლენის სფეროს ჩამოცილდა ევროპის სახელმწიფოების მნიშვნელოვანი ნაწილი. კათოლიკური ეკლესია ამ დანაკლისის ანაზღაურებას აღმოსავლეთის ქვეყნების ხარჯზე ცდილობდა. ამიტომ რომი ინტენსიურად ავზავნიდა აღმოსავლეთის ქვეყნებში და მათ შორის საქართველოში კათოლიკე მისიონერებს.

როგორც ირკვევა, კათოლიკე მისიონერებს რომის გარდა, პოლონეთ-ლიტვის სამეფოც ავზავნიდა, რასაც ადგილი უნდა ჰქონოდა სიგიზმუნდ III მეფობაშიც. იესუიტების მიერ აღზრდილი სიგიზმუნდ III რწმენით კათოლიკე იყო. მან აღადგინა თავის სამეფოში კათოლიკური რეაქცია და შემდეგ მიზნად დაიხსნა ბრძოლა ჩრდილოეთსა და დასავლეთში რეფორმაციასთან და აღმოსავლეთ-

<sup>24</sup> ჟურნალი ივერია, ტფილისი, 1879, № 3, გვ. 57.

<sup>25</sup> Материалы по истории грузино-русских взаимоотношений 1615—1640 гг., Тбилиси, 1937, გვ. 149.

<sup>26</sup> დ. კაპანაძე, ქართული ნუმისმატიკა, თბილისი, 1950, გვ. 90.





თში მართლმადიდებლობიანობასთან. ამიტომ ჩვენ დასაშვებად მიგვაჩნია სი-  
 გიზმუნდ III მეფობის დროს პოლონელი მისიონერების შემოსვლა საქართვე-  
 ლოში. მით უფრო, რომ საქართველოში კათოლიკე მისიონერების შემოსვლის  
 გზებიდან ყველაზე უხიფათო პოლონეთ-ლიტვის სანაპიროზე გამოვლით დნეპ-  
 რის გზა იყო. აი რას წერს ამის შესახებ პიეტრო დელა-ვალე:

„პოლშიდან ამ საქმეს ბერები არ მოაკლდება, განსაკუთრებით ჯუზიტება,  
 დომინიკანელები და კარმენიტანელი ფეხ-შიშველები. არც პოლშის ხელმწიფე  
 (ე. ი. სიგიზმუნდ III) მოაკლებს თავის შემწეობას; იგი ფრიად კათოლიკეა და  
 ღვთის მოყვარე და დიდის სიმხურვალით ეცდება ხელი შეუწყოს ამ მოსვლა-  
 მისვლას. ამისათვის ყაზახების ხოპალდები ბლომად იქნებიან, რომლითაც მოს-  
 ვენებულად შეუძლიან საქართველოში წასვლა ჩვენებს, არა მარტო ბერებს,  
 არამედ ეპისკოპოსსაც, ნუნციოსაც და ღესპანსაც“<sup>37</sup>.

საქართველოში პოლონელი მისიონერების მოღვაწეობაზე საინტერესო  
 ცნობას გვაწვდის პროფ. ი. ცინცაძე. ვლადისლავ IV (1632—1648 წწ.) საქარ-  
 თელოში გამოუგზავნია სამისიონეროდ დომინიკანელების ორდენის ბერი იან  
 დე-ლუკა, რომელსაც თავის მეფისადმი გაგზავნილ რეალციაში საქართველოს  
 აღწერილობა ჰქონია მოცემული<sup>38</sup>. მიხეილ თამარაშვილის ცნობით 1690—1738  
 წლებში იმერეთში მოღვაწეობდა პოლონელი მისიონერი ივანე გუტკოვსკი<sup>39</sup>.

კათოლიკე მისიონერების მოღვაწეობა საქართველოში ჩვენითვის საინტე-  
 რესოა იმით, რომ კათოლიკურ ლოცვა-კუთხევასთან ერთად მათ ევროპული  
 ფულიც შემოჰქონდათ.

იმერეთსა და სამეგრელოში მისიონერად გამოგზავნილი ლუდოვიკ გრან-  
 ჯეროსი 1615 წელს იეზუიტების ორდენის გენერალს წერდა: „დიდად განათლე-  
 ბულმა საფრანგეთის ელჩმა არაფერი დაზოგა ამ მგზავრობისათვის და მოგვცა  
 ხუთასი ოქრო, რომელიც საჭირო იყო მისიონისათვის“<sup>40</sup>.

1624 წელს რომიდან შავი ზღვის სანაპიროებისაკენ პატრი ივანეს წინამ-  
 ძღოლობით დომინიკანელების ორდენის ოთხი ბერი გაემგზავრა. პატრი ივანეს  
 მოგზაურობის აღწერიდან ირკვევა, რომ მისიონერები პოლონეთის გავლით კა-  
 ვაში მისულან, საიდანაც 1629 წელს პატრი ივანე აფხაზეთში, ჩერქეზეთში და  
 სამეგრელოში გამგზავრებულა. აფხაზეთში მას ერთ-ერთ ეკლესიისათვის შეუ-  
 წირავს პოლონელი ეპისკოპოსის მიერ ნაჩუქარი „ერთი ქისა“ (ე. ი. საფულე)<sup>41</sup>,  
 რომელშიც ჩვენი ვარაუდით პოლონური მონეტები იქნებოდა.

ჩვენ ზემოთ აღვნიშნეთ, რომ საქართველოში აღმოჩენილი პოლონური მონ-  
 ეტები, ძირითადად წარმოდგენილია სიგიზმუნდ III ორტებით, რომლებიც  
 ჩვენში XVII საუკუნის პირველ ნახევარში შემოდიან. რა ცშეეხება მათ მიმოქ-  
 ცევის ქრონოლოგიურ საზღვრებს, იგი XVII საუკუნეს ცილდება, რასაც ადას-  
 ტურებს სოფელ ჭალკათის განძის შემადგენლობა. ამ განძში სულთან აჰმედ  
 III (1703 — 1730 წწ.) და მამხედ I (1730—1754 წწ.) აყჩებთან თავმოყრილია  
 1622 და 1623 წლებში მოჭრილი სიგიზმუნდ III ორტები.

პოლონეთ-ლიტვის სამეფოში ორტების გარდა (ლაბარაკია ვერცხლის მონ-  
 ეტებზე) სხვა ნომინალებიც იჭრებოდა: სხვადასხვა ზომის ტალერები, გროშე-

<sup>37</sup> ჟურნალი „ივერია“, თბილისი, 1879, № 3, გვ. 59.

<sup>38</sup> პროფ. ი. ცინცაძე, საქართველო პოლონეთის სიძველეთსაცავებში, გაზეთი თბი-  
 ლისი, 1959, 10, № 135.

<sup>39</sup> მ. თამარაშვილი, დასახელებული ნაშრომი, გვ. 221.

<sup>40</sup> იქვე, გვ. 135.





ბი, სოლიდები, შოსტაყები, ტროიაყები, პოლტორაყები და სხვები. მაგრამ რატომ მოხდა, რომ ამ ნომინალებიდან საქართველოში ძირითადად ორტებმა კპოვეს გავრცელება?

ამ საკითხთან დაკავშირებით საქირაა გავარკვიოთ თუ რა მონეტებით იკვებებოდა XVII და XVIII საუკუნის პირველი ნახევრის საქართველოს სამონეტო ბაზარი. საქართველოში თავისი გავლენის გასამტკიცებლად თურქეთსა და ერანს შორის გაუთავებელი ბრძოლები მიმდინარეობდა და იმისდა მიხედვით, თუ ვის რჩებოდა გამარჯვება, სამონეტო ბაზარიც იმის ფულის ნიშნებით იკვებებოდა.

აღმოსავლეთ საქართველოში ერანულ-თურქულ მონეტების გვერდით, მათ ყაიდაზე მოკრილი საკუთარი პროდუქციის ფულიც ტრიალებდა. ესენია:

ერანული:	თურქული:
ნახევარმარჩილი—1 1/2 აბაზი	ონლიყი (უდრის აბაზს)
აბაზი	ბეზლიყი („— უხალთუნს)
უხალთუნი—1/2 აბაზი	ნინბეზლიყი („— შაურს)
შაური—1/4 აბაზი	
ბისტი—2,5 ბი.ტი=1 შაურს	

XV საუკუნის დასაწყისიდან, რუსეთთან შეერთებამდის, ფულის ძირითად ერთეულს აღმოსავლეთ საქართველოში აბაზი წარმოადგენდა. შაჰ-აბას I დროინდელი აბაზიანის წონა დაახლოებით 8 გრ უდრიდა, მაგრამ დროთა განმავლობაში აბაზის წონა თანდათან კლებულობდა და სულ უფრო „უახლოვდებოდა“ ორტების წონას. ასე მაგალითად XVII საუკუნის დამლევისათვის აბაზის წონა 7,3 გრამამდე დაეცა. ამრად, აღმოსავლეთ საქართველოში მოქმედი ფულის ძირითადი ერთეულისა და ორტების წონითი თანაფარდობა უნდა წარმოადგენდეს ჩვენში ამ უკანასკნელის გავრცელების მიზეზს.

რაც შეეხება დასავლეთ საქართველოს, აქ ძირითადად თურქული მონეტები ბრუნავდნენ, რომელთაგან განსაკუთრებული გავრცელება წვრილ ნომინალებს — აყჩებს მიუღია. გარდა ამისა, როგორც ეს არქანჯელო ლამბერტის, ტოლოჩანოვის, იველევისა და ტავერინეს ცნობებიდან ჩანს სამეგრელოსა და იმერეთში ერანული აბაზიანებიც ყოფილა გავრცელებული.

„სომხებმა შემოიტანეს ირანის ფული აბაზები“<sup>41</sup>—წერს არქანჯელო ლამბერტი. მისივე ცნობით ლევან II დადიანს (1611—1654 წწ.) ზარაფხანა დაუღარსებია, რომელშიც ერანთან ვაჭრობის მიზნით, აბაზიანის ყაიდის მონეტებს კრიდნენ.

რუსეთის ელჩები ტოლოჩანოვი და იველევი იმერეთში მიმოკცევაში მყოფ ევროპული მონეტების ღუკატებისა და ტალერების გვერდით, აბაზებსა და ნახევარაბაზებს ასახელებენ<sup>42</sup>.

ტავერინეს ცნობით ერანული სისტემის ფული იმერეთშიც იჭრებოდა. იგი აღნიშნავს, რომ 1660 წელს იმერეთის მეფემ მოჭრა ფული, რომელსაც ერო მხარეზე სპარსული, ხოლო მეორეზე ქართული წარწერა ჰქონდა<sup>43</sup>. (სამწუხაროდ, ეს ცნობა ჯერ-ჯერობით ფაქტიური მასალით არ დასტურდება).

<sup>41</sup> მ. თამარაშვილი, დასახელებული ნაშრომი, გვ. 144.  
<sup>42</sup> არქანჯელო ლამბერტი, დასახელებული ნაშრომი, გვ. 156.  
<sup>43</sup> М. Полиевктов, დასახელებული ნაშრომი, გვ. 140  
<sup>44</sup> უფრალი „ნოამბე“, ტფილისი, 1898, № 6, გვ. 7.



ზემოთ აღნიშნული წონითი თანაფარდობა, დასავლეთ საქართველოში ორტეხის გავრცელების თვალსაზრისით, აქაც შეიძლება გამოვიყენოთ. ხოლო რაც შეეხება ფულის ძირითად ერთეულს დასავლეთ საქართველოში, ეს საკითხი ჯერჯერობით დიად რჩება.

საქართველოში, განსაკუთრებით მის დასავლეთ და სამხრეთ-დასავლეთ მხარეში, თურქულ-ერანული ფულის გვერდით, დიდი გავრცელება მიუღია ევროპულ მონეტებს, რაც დასტურდება წერილობითი ცნობებით და საკმაო რაოდენობის ფაქტიური მასალით. იტალიელი მისიონერი არქანჯელო ლამბერტი, რომელიც XVII საუკუნის I ნახევარში იყოფებოდა სამეგრელოში, წერს: „ადგილობრივი მკვიდრნი უფრო აფასებენ უცხო ფულს, მაგალითად, უნგრულს, ცეკონს და ესპანურ რეალებს“<sup>45</sup>. ვიდრე ლევან დადიანის მიერ დაარსებულ ზარაფხანაში მოჭრილ აბაზიანებს.

საქართველოში ბრუნვაში მყოფ ევროპულ მონეტებიდან არქანჯელო ლამბერტი არ ასახელებს პოლონურ და ევროპის ზოგიერთ სხვა სახელმწიფოების მონეტებს, რაც საქართველოში გავრცელებულ უცხო მონეტების ზერღვე აღრიცხვიდან გამომდინარეობს.

არქანჯელო ლამბერტისა და რუსეთის ელჩების ტოლოჩანოვის და იევლევის ცნობა საქართველოში ევროპული ფულის მიმოქცევის შესახებ თავისთავად გულისხმობს ჩვენში პოლონური მონეტების გავრცელებას. საქმე იმაშია, რომ ევროპაში ერთნაირი (ყოველ შემთხვევაში მიახლოებითი მანც) სამონეტო სისტემა მოქმედებდა. ხშირად ევროპის სხვადასხვა სახელმწიფოები სპეციალური შეთანხმებით საერთო სამონეტო სისტემას ღებულობდნენ. მაგალითად, საქსონიის და ბრანდებურგის საკურფიუსტოებმა და ბრატუნშეიგ-ლუნენბურგის საჰერცოგომ 1667 წლის კონვენციით ერთნაირი წონისა და სიწვის 2/3 ტალერები შეპოიდეს ბრუნვაში<sup>46</sup>. სახელმწიფოთა შორის ერთნაირი სამონეტო სისტემის შემოღება, ე. ი. ღირებულების ერთნაირი წონითი ნორმებისა და ერთნაირი ფულადი ერთეულის დაწესება, ნაკარანახევი იყო ურთიერთშორის პოლიტიკური და ეკონომიური ურთიერთობის დამყარების აუცილებლობით.

ჩვენ ზემოთ ჩამოვთვალეთ XVII საუკუნის პირველ ნახევარში პოლონეთ-ლიტვის სახელმწიფოში მოქმედი ნომინალები: ტალერები, გროშები, დენარები, სოლიდები და სხვები. მაგრამ ეს ნომინალები პოლონეთს გარდა ევროპის სხვა სახელმწიფოებშიც იჭრებოდა. ასე მაგალითად; სოლიდებს გერმანიაში ოტონ I დროიდან მოყოლებული XV საუკუნის დასასრულამდე ჰრიდნენ. გროშები პირველად ბოჰემიაში მოჭრეს, ვენცესლავ II მეფობის დროს (1191—1194 წწ.), საიდანაც იგი შემდეგ საფრანგეთში გავრცელდა (Gros Tournois)<sup>47</sup>. ხოლო რაც შეეხება ტალერებს, მას ხომ ევროპის თითქმის ყველა სახელმწიფოებში ჰრიდნენ. ამრიგად, ევროპაში სხვადასხვა სახელმწიფოების მონეტები ადვილად ვრცელდებოდნენ ერთმანეთში და კარგად ეგუებოდნენ ერთმანეთს ბრუნვაში. გერმანული ტალერები ისევე იყვნენ პოლონეთში გავრცელებული, როგორც პოლონური ორტეხი გერმანიაში. სწორედ ამიტომ, ტა-

<sup>45</sup> არქანჯელო ლამბერტი, დასახლებული ნაშრომი, გვ. 156.

<sup>46</sup> Б. Шодуар. Обзорение русских и иностранных монет обращавшихся в России с древних времен, т. II, СПб., 1841, გვ. 81.

<sup>47</sup> А. Бутковский, Нумизматика, Москва, 1861, გვ. 117.



ლერებთან ერთად ისევე შეეძლოთ ორტებს შემოსვლა, როგორც შემოდინდნენ საქართველოში ორტებთან ერთად ბრანდებურგის საკურფიუსტოს მონეტები.

საქართველოში პოლონური მონეტებს წინ უსწრებდა ევროპის სხვა სახელმწიფოების მონეტების შემოსვლა. ამიტომ პოლონური მონეტები, როგორც ევროპული სისტემის ფული, უცხო არ უნდა ყოფილიყო საქართველოს ბაზრებისათვის, რაც თავის მხრივ, ჩვენში პოლონური მონეტების გავრცელებისა და ბრუნვაში დაკანონების მყარ საფუძველს წარმოადგენდა.

საქართველოში ევროპული და მათ შორის პოლონური მონეტების გავრცელება თავისთავად გულისხმობს მათ მიერ საერთაშორისო ბრუნვის მომსახურებას. მაგრამ აქ ისმის კითხვა — პოლონური მონეტები საერთაშორისო მიმოქცევაშიან ერთად ემსახურებოდნენ თუ არა შინაგან მიმოქცევაში?

ამ საკითხის გასარკვევად უნდა შევხაროთ კვლავ არქანჯელო ლამბერტის ცნობას, სადაც აღნიშნულია, რომ ადგილობრივი მკვიდრნი დუკატებსა და რეალებს ამოზინებდნენ ლევან II დადიანის ზარაფხანაში მოჭრილ აბაზიანებს, რომლებსაც ლევან II დადიანი აჭრევივებდა სომეხი ვაჭრებისათვის ერთთან ვაჭრობის მიზნით, ე. ი. საერთაშორისო მიმოქცევისათვის. მაგრამ ამ ახლად მოჭრილ ფულზე უფრო მეტად ადგილობრივი მოსახლეობა აფასებდა ძველს, უკვე ბრუნვაში დამკვიდრებულს, ე. ი. შინაგან მიმოქცევაში მყოფ ვენეციურ და უნგრულ ოქროს დუკატებს და ვერცხლის ესპანურ რეალებს. თუ კი ოქროს დუკატები და ვერცხლის მსხვილი ნომინალები — რეალები შინაგან მიმოქცევას ემსახურებოდნენ, მაშინ მით უფრო იქნებოდნენ შინაგან მიმოქცევაში. რეალებთან შედარებით ვერცხლის მცირე ორტები. ჩვენს მიერ გამოთქმულ ამ მოსაზრებას ადასტურებს ლანჩხუთის რაიონის განძის შემადგენლობა — შინაგან მიმოქცევაში მყოფ თურქულ აყჩებისა და ორტების თავმოყრა.

ამრიგად XVII საუკუნის პირველ ნახევარში საქართველოში სხვა ევროპული (ვენეციური, უნგრული, გერმანული და ესპანური) მონეტების გვერდით პოლონეთ-ლიტვის გაერთიანებულ სამეფოს მონეტებიც შემოდინან. ისინი შტაციად იკიდებენ ფეხს საქართველოს ფულად ბრუნვაში და მომსახურეობას უწყვეტ ფულის საერთაშორისო და შინაგან მიმოქცევას.

ზემოთ ჩამოთვლილ ევროპულ მონეტებისაგან განსხვავებით საქართველოში პოლონური მონეტები მხოლოდ XVII საუკუნის I ნახევარში შემოდინან. ვენეციური დუკატები XV საუკუნიდან მოყოლებული XVIII საუკუნის ჩათვლით უწყვეტ რგოლად მოედინება საქართველოში. ჩვენში აღმოჩენილ ესპანურ რეალებზე ფილიპე II, III და IV სახელებს ვკითხულობთ. ხოლო საქართველოში აღმოჩენილი პოლონური მონეტები კი ძირითადად 1621—1626 წლებში მოჭრილი სიგიზმუნდ III ორტების სახითაა წარმოდგენილი. უფრო გვიანდელი, ე. ი. სიგიზმუნდ III მომდევნო მეფეების მონეტებიდან, მხოლოდ იან კაზიმირის (1648—1668 წწ.) მონეტები ჩნდება, რომლის აღმოჩენის ერთადერთი შემთხვევაა ცნობილი.

XVII საუკუნის მეორე ნახევრის დასაწყისიდან საქართველოში პოლონური მონეტების შემოსვლის უწყვეტის მიზეზი საქართველოდან პოლონეთში მიმავალი დნებარის გზის დახურვაში უნდა ვეძებოთ. ამ გზით, როგორც ზემოდ აღვნიშნეთ საქართველოსა და პოლონეთ-ლიტვას შორის პოლიტიკური და ეკონომიური ურთიერთობა ხორციელდებოდა. საქართველოსა და პოლონეთ-ლიტვის დამაკავშირებელი დნებარის გზა XVII საუკუნის მეორე ნახევარში ომის ქარ-ცეცხლში გაეხვია.



1648 წელს უკრაინაში დაიწყო პოლონეთის წინააღმდეგ მიმართული აჯანყება, რომელიც დამთავრდა 1654 წელს უკრაინის რუსეთთან შეერთებით. ამავე წელს დაიწყო ომი უკრაინისათვის პოლონეთსა და რუსეთს შორის. ეს ომი დამთავრდა 1668 წელს უკრაინის გაყოფით, დნებრის მარცხენა ნაპირი ერგო რუსეთს, ხოლო მარჯვენა პოლონეთს. მაგრამ ბრძოლები დნებრის გზაზე ამით არ დამთავრებულა. 1672 წელს საქმეში ჩაერია თურქეთი, რომელიც დნებრის მარჯვენა ნაპირის უკრაინის დასაპყრობად 1681 წლამდე აწარმოებდა ბრძოლებს.

როგორც ვხედავთ, დნებრის გზაზე XVII საუკუნის მეორე ნახევარში გაწეწვებული ომები მიმდინარეობდა და ამ გზით პოლონეთსა და საქართველოს შორის მიმოსვლაზე და მით უფრო ვაჭრობაზე ლაპარაკი ზედმეტია. საქართველოსა და პოლონეთ-ლიტვის დამაკავშირებელი დნებრის გზის გაუქმების შედეგად ბოლო მოედო ამ სახელმწიფოების ჯერ ეკონომიურ, ხოლო შემდეგ პოლიტიკურ ურთიერთობასაც. რაც თავის მხრივ, უნდა წარმოადგენდეს XVII საუკუნის მეორე ნახევრიდან საქართველოში პოლონური მონეტების შემოსვლის შეწყვეტის მიზეზს.

P. V. КЕВУАДЗЕ

## К ВОПРОСУ ОБ ОБРАЩЕНИИ В ГРУЗИИ ПОЛЬСКИХ МОНЕТ

### Резюме

Документальным подтверждением политических и экономических связей Грузии с Польшей являются нумизматические памятники, находящиеся на территории Грузии, представленные в основном ортами Сигизмунда III чеканка 1621—1626 годов (табл. №№ 1—2). Наряду с ортами в Грузии был распространен и меньший номинал — полторака (табл. № 3).

Политическим моментом, обусловившим единство внешней политики Грузии и Польши, явилась борьба против возрастающей турецкой экспансии. На этой почве происходил обмен дипломатическими миссиями, что в свою очередь влекло за собой взаимный обмен денег.

Связи западно-грузинских княжеств с Днепровскими казаками, входящими в состав польского государства, также способствовали поступлению в Грузию распространенных среди казаков польских монет.

Поступлению в Грузию польских монет очень способствовали торговые связи этих государств. В первой половине XVII века во внешней торговле Грузии ведущее место занимал шелк. Грузинский шелк, кроме Турции и Ирана, Черным морем и р. Днепр мог попасть и в Польшу.

Появлению в Грузии польских монет предшествовало распространение здесь других европейских монет. Поэтому польские монеты, как чеканенные по европейской системе, не были чужды грузинскому рынку.

Упразднение дороги через р. Днепр во второй половине XVII века положило конец экономическим и политическим взаимоотношениям этих стран, что со своей стороны явилось причиной прекращения поступления польских монет в Грузию.







### მ. ბამბაქაძე

## ისტორიული მასალები დვალეთიდან

დვალეთის ხეობათა შორის ერთი უმნიშვნელოვანესთაგანია მისი უკიდურესი დასავლეთი ხეობა, ამ ხეობას შუა საუკუნეობრივი ქართული გეოგრაფიული ნომენკლატურით ეწოდებოდა ქლელეს ხეობა. საგულისხმოა, რომ „ქლელეს ხეობა“ — სახელწოდების ხმარება გვხვდება არა მხოლოდ ქართულ ლიტერატურულ ძეგლებში, არამედ ქართულ, კერძოდ რაჭულ, ფოლკლორში<sup>1</sup> და ხალხურ მეტყველებაში.

ამ სახელწოდებამ XIX ს. მოატანა; ის რუსულშიც გადავიდა და ერთ-ხანს რუსულ აფიციალურ საბუთებშიც იხმარებოდა жителяское ушелье-ფორმით. ამჟამად კი ეს ხეობა რუსულ და ოსურ ენებზე იწოდება მამისონის ხეობად (Мамисонское ушелье, Мамисон-ком). ხეობის წყლის ქართული სახელწოდებაა „ქლელეს წყალი“, ხოლო რუსულად და ოსურად მას ამჟამად უწოდებენ Мамисон-дон. ქლელეს-წყალის მარცხენა ნაპირის მთები საკმაოდ დამრეცი არიან და თვით ნაპირიც იმდენად ფართო დავაკებას წარმოადგენს, თუმც ალაგ-ალაგ ბორცვნარს, რომ წყლის გაყოლებით ხეობაში ახლო-ახლო მრავალი სოფელი და ნასოფლარია.

თავის ზემო ნაწილში ხეობა მამისონის უღელტეხილს აღწევს, ხოლო ქვემო ნაწილში—სოფ. ქვემო ზრამაგას. ამ ხეობის მთელ სიგრძეზე (21—23 კმ.) მიიმართება ე. წ. ოსეთის სამხედრო შარაგზა, რომელიც ბოლოს მამისონის უღელტეხილით ვადადის რაჭაში. ამრიგად, ქლელეს ხეობა ახლოა რაჭასთან და XIX ს. გაყვანილი შარაგზაც რომ არ იყოს, მაინც შედარებით ადვილსაველი გზით, უღელტეხილით არის მასთან უშუალოდ დაკავშირებული.

არსებობს რიგი ისტორიული მოწმობისა იმაზე, რომ დვალეთი შუა საუკუნეებში მეტწილად ქართლის თუ საქართველოს პოლიტიკურ საზღვრებში შემოდიოდა და კულტურულ-ეკონომიურად პირველ რიგში ქართლთან იყო დაკავშირებული, ხოლო გვიან შუა საუკუნეებში დვალეთის დასავლეთ კუთხეს (ქლელეს ხეობას) იჩემებდნენ იმერეთის მეფე და რაჭის ერისთავი<sup>2</sup>.

ყოველივე ამის გამო არსებობს საკმარისი საფუძველი იმისათვის, რომ ვივარაუდოთ წინა საუკუნეებში რაჭასა და ქლელეს ხეობას შორის ცხოველი ურთიერთობა.

<sup>1</sup> შ. ძიძიგური, ძიგბანი ქართული დიალექტოლოგიიდან, თბ., 1954, გვ. 251; და ვ. კოტეტიშვილი, ხალხური პოეზია, ქუთ., 1934, გვ. 81.

<sup>2</sup> ამაზე იხ. В. Гамрекели, Двалы и Двалетия I—XV вв., Тб., 1961.



ქველეს ხეობაზე გაუვლია თავის 1869—1871 წწ. მოგზაურობის დროს ცნობილ კავკასიელ მოგზაურს ვ. პუჟეს. თავის მოგზაურობის აღწერილობებში მას მოჰყავს რიგი საყურადღებო ცნობებისა და შენიშვნას: «Мамисон-дон принимает в себя многочисленные горные потоки. Замечательно, что часть этих потоков, как некоторые аулы, носят грузинские названия. Из этого можно заключить, что осетины, обитавшие в этом ущельи, смешались с грузинами»<sup>2</sup>.

«Жители («Мамисонского ущелья» — г. г.) по типу, очевидно, смешаны с грузинами или имеретинами и речки большей частью носят грузинские названия»<sup>3</sup>.

მაგრამ ვ. პუჟე არ წარმოადგენს ისეთ წყაროს, რომელსაც შეიძლება დანდობილად ვერაწმუნოთ. მის მოგზაურობათა აღწერილობებში და სხვა დაბეჭდილ წერილებში, რომლებიც ძირითადად იხსენიებს შეეხება, იმდენი უცნაური და შეუსაბამო მოსაზრებებია გამოთქმული, მოწოდებულია იმდენი ფაქტობრივად არასწორი ცნობა, რომ მისი ცნობები თუ მოსაზრებები ქველეს ხეობის შესახებაც საეჭვო რჩებოდნენ და სარწმუნოდ ვერ ჩაითვლებოდნენ; მით უმეტეს, რომ ისინი ზერელე და ზოგად ხასიათს ატარებდნენ, ამიტომ ამ მხარის და საქართველოს წარსულის შესწავლის თვალსაზრისით ეს ცნობები შემოწმებას მოითხოვდნენ.

უფრო გვიან ლიტერატურაში ყრუდ იყო მოხსენებული რაღაც წარწერები სოფ. ქალაქში (ქველეს ხეობაში). ქართული დამწერლობის ძეგლებზეც დვალეთში უფრო მკვეთრად წერდა 1950 წ. საკანდიდატო დისერტაციის ავტორეფერატში<sup>4</sup> და შემდეგ, 1952 წ. გამოცემულ თავის პატარა წიგნში<sup>5</sup> ბ. ბიგულავი. ის აღნიშნავდა, სახელობრ, რომ «Надписи на грузинском алфавите обнаружены на стенах развалин древнего храма и на могильных камнях древнего кладбища в сел. Калак? . . .», მაგრამ ეს წარწერები ავტორის არ წაუკითხავს. ამავე წიგნის 65 გვ. მოცემულია ერთ-ერთი ამ წარწერის ასოთა მონახაზის ფოტობრივი. ოღონდ იგი დაბეჭდილია თავდაყირა და როგორც შემდგომში შემოწმებამ ცხადყო, შიგ გამოტოვებულია რიგი ასოებისა. ამ ნაკლამი მიუხედავად ეს ცნობა თავისთავად მეტად საყურადღებო იყო.

1958—1960 წწ. მივლინებით დვალეთში ყოფნისას შევეცადე, სხვა საკითხებთან ერთად, ზემოციტირებული ავტორების ცნობებიც შემემოწმებინა. ჯერ კიდევ დვალეთში ასკლამედ ქ. ორჯონიკიძეში, ჩრდ. ოსეთის რესპუბლიკურ მხარეთმცოდნეობის მუზეუმში და ქ. ალაგირში, რაიონულ მხარეთმცოდნეობის მუზეუმში შევკრიბე ზოგიერთი დამადასტურებელი ფაქტობრივი ცნობები საერთოდ დვალეთზე და კერძოდ. ქველეს ხეობაზე, ხოლო ადგილზე სხვადასხვა მონაცემთა გაცნობამ უკვე თვალნათლივ დაგვარწმუნა, რომ მართლაც ქველეს ხეობაში მრავალგვარ ფორმებში ვლინდება ქართული

<sup>2</sup> В. П а ф ф, Путешествие по ущельям Сев. Осетии, ССОК, т. I, Тиф., 1871, гв. 144.

<sup>3</sup> მისივე, Описание путешествия в Южную Осетию, Рачу, Большую Кабарду и Дигорию. ССОК. т. II, Тифлис, 1872, гв. 163.

<sup>4</sup> Б. Б. Бигулаев, История Осетинского письма, Автореферат . . . , Дзауджикау (Орджоникидзе), 1950, гв. 6 და 9.

<sup>5</sup> მისივე, Краткая история осетинского письма, Дз., 1952, гв. 12—13; იხ. აგრეთვე გვ. 15—16.

<sup>7</sup> იქვე.



კვალი: აქ შეხვდებით XI ს. დროინდელ მოზრდილ (7 მ X 13 მ) ეკლესიას. გრევეს სოფ. თლისთან, ქართულ ეპიგრაფიკულ ძეგლებს სოფ. ქალაქში, ქართულ ტოპონიმებს, ქართული ონომასტიკის პარალელურ ონომასტიკურ ფორმებს და სხვ.

საერთოდ, დვალეთის და კერძოდ ქველეს ხეობის ტოპონიმიკას და ონომასტიკას, ვფიქრობთ, სხვა დროს შევეხებით ვრცლად, ამ წერილში კი ვიფარგლებით ძირითადად სხვა რიგის ცნობების მოტანით.

სოფ. თლისთან არსებული ეკლესიის ნანგრევები შესწავლილი აქვს ხელოვნებამცოდნეს ვ. დოლიძეს. მან დაწვრილებით აღწერა და გარკვეულად დაადგინა ამ ეკლესიის კუთვნილება XI ს. დასაწყისის ქართული ხუროთმოძღვრული ძეგლთა რიგისადმი<sup>8</sup>. ამიტომ ჩვენ ამ ძეგლზე აღარაფერს ვიტყვი და პირდაპირ გადავდივართ სხვა ფაქტებზე.

ქველეს ხეობის აუოლებით, სოფ. თლის ზევით შვიდიოდე კილომეტრის მანძილზე არის სოფელი—პატარა დასახლებული პუნქტი, წოდებული ქამსხო. მთელი რიგი ფაქტების თანადამთხვევა საყურადღებოს ხდის ამ ადგილს. ადგილობრივი მკვიდრის ვიქტორ ჩელდიევის გამოკითხვიდან ვავიგეთ, რომ სოფ. ქამსხო ყოფილა რევოლუციამდე და კიდევ უფრო ადრე „მუჯრაგოვ“ (resp. მორაგოვ) გვარის ოსების საშოსახლო ადგილი. ამჟამად ისინი ვადასახლებულნი არიან მეზობელ, ქვევით მდებარე სოფ. ლისრიში (Лисри) და კიდევ უფრო ქვემოთ<sup>9</sup>. ვ. ჩელდიევმა მაჩვენა და დამათვლიერებინა „მუჯრაგოვ“-თა საცხოვრებელი ციხე-კოშკი. ეს კოშკი სამსართულიანია და თავის კონსტრუქციით და პროპორციებით განსხვავდება ცნობილ ოსურ საგვარეულო კოშკებისაგან (იხ. ტაბ. I, სურ. 1).

საფუძვლის ზომაა 7,4 მ X 6,5 მ; უწინ I-ლი სართული ყოველდღიურად საცხოვრებელი ბინა ყოფილა, II-ე სართული—საზეიმო ბინას წარმოადგენდა, III სართული—ხეობის სამხერი და სამლოცველო ადგილი იყო. პირველ და მეორე სართულს სამხრეთ კედელში დატოვებული აქვს შესასვლელი—თალიანი კარი. კოშკს გარშემო ფართოდ აქვს შემოვლებული კედლები. შუაში დარჩენილია სივრცე და ამ ფართობზე დგას რამდენიმე დაბალი და მცირე ზომის, ნამეურნეო-საოჯახო დანიშნულების ნაგებობა.

ამ კოშკის ახლო—ახლად აშენებული სახლის პირველ სართულის წინა კედელში ჩატანებულ ერთ მოზრდილ ქვაზე (სიგრძე—105 სმ, სიმაღლე—32 სმ),

<sup>8</sup> ვ. დოლიძე, თლის ხუროთმოძღვრული ძეგლი—საქართველოსა და დვალეთის კულტურული ურთიერთობის ახალი საბუთი, სსსრ მეცნ. აკადემიის მოამბე, ტ. XXI, № 6, 1958.

<sup>9</sup> მართლაც როდესაც მე გზად სოფ. ლისრიზე მოვიდიდი, მკვიდრთა გამოკითხვიდან გაგებულნი მქონდა, რომ იქ ამჟამად სხვა გვართან ერთად მოსახლეობს მუჯრაგოვ გვარის ოჯახებიც. ოსური ფონეტიკის თავისებურების (ო—უ) ჩათვალისწინებით, მაშინვე იგრძნობა ამ გვარის სახელში ფუძე „მოურაგ“.





ვნახე წარწერა, რომელზედაც მელაპარაკა ქ. ალაგირის მუზეუმის დირექტორმა სოხიევმა.

წარწერა შესრულებულია ამოკოდვით და ქართული მხედრული ასოებითა (იხ. ტაბ. I, სურ. 2). ის იკითხება ასე:

### ჩყლე

#### სალათასშ ბიზდი

ჩყლე = 1835 წელს; სალათასშ—სალათას შვილი; აქ დროული იქნება დავი-ნოწმით ერთი ცნობა: 1821 წ. რუსული სამხედრო ხელისუფლების დავალებით კაპიტანი კაღნიკოვი მცირე რაზმის და ვინმე ო. ჭიქინაძის (მთარგმნელი) თანხლებით გადავიდა რაჭიდან მამისონის უღელტეხილით ქლელეს ხეობაში. თავის 1821 წლის 22. VI პატაკში ის ახსენებს სოფ. ქამსხოს «Канцухи»-ს ფორმით და ასახელებს აქაურ მოსახლეს ვინმე სალათა მოურავაშვილს (Салата Моуравашвили<sup>10</sup>). ვფიქრობთ, რომ ჭქის წარწერაში მოხსენებული სალათა შეიძლება იყვეს იგივე სალათა მოურავაშვილი მოხსენებული კაპიტან კაღნიკოვის პატაკში.

ბიზდი—მამაკაცის ოსური სახელწოდებაა და შეესატყვისება ქართულს „ბესარიონ“. ამრიგად გამოდის, რომ წარწერა შესრულებულია 1835 წელს და მასში მოხსენებულია სალათას შვილი ბიზდი. ქრონოლოგიური, ტერიტორიული და სახელის (სალათა) თანადამთხვევა სადუძველს გვაძლევს დავასკვნათ, რომ ეს ბიზდი—ბესარიონი იყო შვილი 1821 წლის დოკუმენტში მოხსენებული სალათა მოურავაშვილისა. ჩანს, 1835 წელს ამ სახლის პატრონი ბიზდი მოურავაშვილი თავის გვარის ერთ-ერთი წარჩინებული წარმომადგენელი ყოფილა.

ამჟამად ამ სახლის, მურავოვთა (მორავოვთა) საგვარეულო კოშკის და ირველივ კარ-მიდამოს პატრონია ხსენებული ვიქტორ ჩელდიევი. მეტად ნიშნეულია გვარი „მოურავაშვილი“; მით უმეტეს, რომ ის დაკავშირებულია ისეთ კოშკთან, რომლის მსგავსი დვალეთში ცნობილი არ არის და რომელიც აშკარად განირჩევა ოსურ საგვარეულო კოშკებისაგან.

ბუნებრივია ვივარაუდოთ, რომ გვარის სახელწოდება „მოურავაშვილი“ მომდინარეობს სამოხელეო თანამდებობის სახელწოდებისგან „მოურავი“. გვარების ამგვარი წარმომავლობა ხშირ მოვლენას წარმოადგენს; მაგალითად: ციხისთავი, გზირიშვილი, ნაცვ(ა)ლიშვილი, მელიქიშვილი და სხვ.

ქლელეს ხეობაში მოურავის სამოხელეოს არსებობა ადვილი დასაშვებია<sup>11</sup>; ცნობილია XVI—XVIII სს. ქართლ-იმერეთის მეფეებისა და რაჭის ერისთავების

<sup>10</sup> Акты Кавк. Археогр. Ком., т. VI, № 1, стр. 688.



პრეტენზიები დვალეთზე. ისინი იჩემებდნენ უმადლეს ხელისუფლებას დვალეთზე<sup>12</sup>. იმისგან დამოუკიდებელი თუ რა მასშტაბისა იყო ეს მათი პრეტენზიები—ქართლ-იმერეთის მეფეები ცალ-ცალკე მთელ დვალეთს იკუთვნებდნენ თუ მხოლოდ მის სხვადასხვა ნაწილს, ცხადია, რომ რახან დამოწმებულია ამგვარი პრეტენზიების არსებობა იმერეთის მხრიდან, ისინი ყოველ შემთხვევაში უახლოეს ხეობას მაინც, ე. ი. ჟღელეს ხეობას მაინც უნდა შეხებოდნენ პრაქტიკულად. ასეთ შემთხვევაში, ბუნებრივია, რომ ჟღელეს ხეობაში იქნებოდა მეფის თუ ერისთავის დანიშნული მოხელეც მოურავი. აქედან შემდეგში წარმოდგებოდა გვარი მოურავაშვილი. მოვლენათა ასეთი რიგი ადვილად გასაგებს ხდის „მუჯრავოვთა“ კოშკის არსებობასაც, მის თავისებურებასა და წარმომავლობას. და შებრუნებით, ამ კოშკის და „მოურავაშვილი“-ს გვარის აქ არსებობა ემოწმება თავის მხრივ წერილობით ისტორიულ ცნობებს, რომ ქართლ-იმერეთის მეფეები თავის სუვერენულ უფლებებს ავრცელებდნენ დვალეთზეც.

დასასრულ ღირსშესანიშნავია, როგორც ენობრივი ფაქტი, სოფლის სახელწოდება „ქამსხო“, მაგრამ ამის განხილვა განზრახული გვაქვს სხვა შემთხვევაში, საერთოდ დვალეთის ტოპონიმისთან ერთად.

სოფ. ქამსხოს ზემოთ, ჟღელეს-წყლის აყოლებით 1 კმ დაშორებით ამავე ხეობაში არის სოფელი, სახელდებული „ქალაქ“-ად. პირველ რიგში ეს სოფელი ყურადღებას იქცევს თავისი სახელწოდებით. ადგილობრივი მოსახლეები ოსურ და რუსულ მეტყველებაშიც სოფლის სახელად ხმარობენ „ქალაქს“ ( Калак—Калахи). სხვა სახელწოდება ამ სოფელს არცა აქვს. სახელის ქართულ ხასიათს ადგილობრივ ყველა ცნობს და აღიარებს. მაღალ ხეობის პატარა სოფლისათვის სახელის „ქალაქი“-ს მინიჭება თავდაპირველად უცნაურობის შთაბეჭდილებას ახდენს, მაგრამ ეს სახელწოდება არ უნდა იყოს შემთხვევითი, რადგანაც დიდი კავკასიონის ქედის გაყოლებით ჩვენ არა ერთხელ გვხვდებით სახელწოდებას „ქალაქი“. სახელდობრ:

1. ისტორიულ დიდოეთში, კახეთის ჩრდ-აღმოსავლეთით, სოფელი თლიადალ ცნობილია მეორე სახელითაც „ქალაქი“; XIX ს. ისტორიულ-გეოგრაფიულ ლიტერატურაში ის აღნიშნულია არა ერთხელ სახელწოდებით „Калахи“
2. დუშეთის რაიონში, ხადას ხეობაში ცნობილია ნასოფლარი „ქალაქეთი“
3. მდ. დიდი ლიახვის ზემო წელზე, მადრან-დვალეთში, ცენტრალურ სოფლის ედისის მისადგომთან არის ნასოფლარი, რომელსაც მკვიდრი მოსახლენი უწოდებენ „ქალაქი“ (Калак).

<sup>12</sup> იხ. თ. ყორღანი ა, ქრონიკები, ტ. II, თბ., 1897; ვ. ვანატაშვილი ბერი, ახალი ქართლის ცხოვრება, თბ., 1950; ვახუშტი, ქართლის ცხოვრება, დ. ჩუბინოვის გამოც., სპბ, 1854; T. A. G ü l d e n s t ä d t ' s , R e i s e n n a c h G e o r g i e n u n d I m e r e t h i . . h e r a u s g e g e b e n . v o n j u l i u s v o n K l a p r o t h . B e r l i n , 1815.

<sup>13</sup> აზრის დასახუსტებლად დავეხატებთ: აქაურ ნოურავში ჩვენ ვივლევთ არა მთელი დვალეთის ნოურავს, არამედ უფრო პატარა ნიხელეს—ჟღელეს ხეობის ნოურავს.



4. ზემო რაქაში სოფ. გლოლასთან გორაკზე არის ნაციხარი და ნაეკლესიარი. ამ ნანგრევებს და ადგილს ადგილობრივი მოსახლეები უწოდებენ ზედაქალაქი (var. ზედ ქალაქი).

5. მდ. ქსნის აუზის ზემო ნაწილში, ქუთათის ხეობაში XVI-II ს-ში დამოწმებულია სოფელი ქალაქი<sup>12</sup>.

ვფიქრობთ, რომ ძიებას შეუძლია გამოავლინოს დიდ კავკასიონის ხეობებში „ქალაქი“ სახელწოდების არსებობის კიდევ სხვა შემთხვევებიც. ყველა მოხსენებულ მაგალითში ჩვენ გვაქვს ისეთი ტერიტორია, სადაც შუა საუკუნეებში ქართული ენის ზმარება გავრცელებული იყო და რომელიც საქართველოს კულტურულ-ეკონომიურ-პოლიტიკურ წრეში შემოდიოდა. ამრიგად, მაღალმთიან ზოლში დასახლებულ პუნქტებისათვის „ქალაქი“ სახელწოდების მინიჭება ქართულ ტრადიციასთან ჩანს დაკავშირებული. მაგრამ სოფ. ქალაქი საგულისხმოა სხვა მხრივაც. სოფ. ქალაქში შემონახულია დღემდე უცნობი ნაგებობის ნანგრევები. ეს ნანგრევები: დაზიანებული კოშკები, საცხოვრებელი სახლები, კედლები და სხვ., რომლებიც გორაკის ზედაპირს ფარავს, არქეოლოგიურად არ არის შესწავლილი.

უკიდურეს ჩრდილო-აღმოსავლეთ კუთხეში მთის კონცხის ბოლოში არის ქვათა წყობა 2 მეტრზე მეტი სიმაღლის; შიგ ამოშენებულ ნიშში აწყვია ცხვრის რქები, ვამის ნატეხები, ქვიდან უხეშად გამოკვეთილი ცხვრის და ცხენის თავები და სხვ. ეს ქვათა წყობა სალოცავს წარმოადგენს და მოსახლენი ამას უწოდებენ „ძილეს ძეარ“.

ადგილობრივ მკვიდრთა სიტყვით, მათ თავის მამაპაპათაგან გაუგონიათ, რომ ეს სალოცავი „ძილეს-ძეარ“ აგებულია ასიოდ წლის წინ, მანამდე აქ ნანგრევები მხოლოდ ქვის გროვას წარმოადგენდნენ. ადგილის მოწმინდის და ამ სალოცავის აგების დროს ნახულ იქნა ნანგრევში 1/2 მეტრის სიგრძის ოქროს ჯვარი და სხვა საეკლესიო ნივთები. ეს ნივთები შემდეგ ვილაცას მოეპარა და უკვალოდ დაიკარგნენ. იმ მოხუცების ცნობით აქ სულ ძველად ეკლესია უნდა ყოფილიყო.

ჩრდ. ოსეთის ასსრ კულტურის სამინისტროს ძეგლთა დაცვის განყოფილების მიერ აღნუსხულ ძეგლთა სიაშიც (1958 წ.) შეტანილია სოფ. ქალაქში მდებარედ «Остатки здания древней церкви».

გარეშეშო ნანგრევთა კედლების დათვალიერებით ვერ მოგნახეთ საკუროხველის აბსიდი; კედლები ჰქმნიან ოთხკუთხა ფორმებს. სალოცავს უკან სათავსოს კედლებს შიგნიდან ეხლაც ემჩნევა, რომ ქვედა ფენა მიწიდან ერთი მეტრის სიმაღლის დონემდე ხსნარით არის ნაგები; ქვები შეწითლებულია, თიხაში ნახშირის კვალია; ეს ადგილი უნდა იყოს ნახანძრალი ან ბრძოლის დროს დაზარებული და დამწვარი.

კედლების ზემო ნაწილი კი ქვების მშრალ წყობას წარმოადგენს და უფრო გვიანდელი ვაკეთებული ჩანს.

თუკი პართლა აქ ეკლესია ყოფილა ამ საუკუნენახევრის წინ ან კიდევ უფრო ძველად, მაშინ სრული საფუძველი გვაქვს ვივარაუდოთ, რომ კავკასიონის ქედის ამ სიღრმეში, რაჰის თემის უშუალო მეზობლობაში არსებული ეს

<sup>12</sup> დ. გვრიტიშვილი, ფეოდალური საქართველოს სოციალ. ურთიერთობის ისტორიიდან, თბ., 1955, გვ. 79.





ეკლესია ქართული წარმომავლობის იქნებოდა. მეტად საგულისხმოა ამ მხრავ სალოცავის სახელწოდება.

ჩრდ. ოსეთის ასრ კულტურის სამინისტროს ძეგლთა დაცვის განყოფილების ხსენებულ სიაში ეს სალოცავი მოხსენებულია „Дзвонцы дзуга“ სახელწოდებით. ქ. ალავერის მუზეუმის დირექტორი თ. ბ. სოხიევი (1938 წ.) ამ სალოცავს ორი სახელწოდებით აღნიშნავდა „ძილეს ძუარ“ და ხალდ მაშიჯ ძუარ“. ეს მეორე სახელწოდება საკუთრივ ოსურია და ოსურად ნიშნავს „დაგრეულ კოშკის სალოცავს“. როგორც ამხსნეს ასეთი სახელწოდება წარმოდგა იმის გამო, რომ სალოცავის ახლო (30-იოდ მეტრის მანძილზე) სხვა ნანგრევებს შორის დგას დანგრეული კოშკი. ამ კოშკის დანგრევას ადგილობრივი მკვიდრნი ქართველებს, ქართველების ლაშქრობას მიაწერენ; თითქოს ქართველებს ზარბაზნის სროლით დაეზღვროთ ის. სხვა რაიმე უფრო დამაზუსტებელი ცნობები ამ კოშკის დანგრევაზე ადგილობრივ ვერაფერი შეგვიძინებ. სახელობრ იმის დადგენაც ვერ მოხერხდა, თუ როდის დაინგრა ეს კოშკი: რუსეთთან საქართველოს შეერთების შემდეგ, თუ მანამდე.

ქართულ საისტორიო წყაროებში (ს. ჩხეიძე, ვახუშტი) არის ცნობა 1711 წელს დვალეთში და, კერძოდ, ქველეს ხეობაში, წარმატებით ლაშქრობაზე. არის უფრო გვიანდელი ცნობაც.

1772 წლის 7 ივლისს კუდაროზე ვავლისას ი. ა. გულდენშტედტმა თავის დღიურში ჩაიწერა შემდეგი: „კუდარო წონასთან ერთად დარბეულ იქნა ამ სავი წლის წინ იმერეთის თავადებისაგან; ამიტომ ყველა საბრძოლო კოშკი ნახევრად დანგრეული იყო. ის (კუდარო—გ. გ.) ეკუთვნის ოსურ თემს დვალეთს... თავადი... ჯაფარიძე რაჭის ერისთავთან ერთად იჩემებენ ბატონობას ორივე ოსურ თემზე, დვალეთზე და მათსუანზე“<sup>14</sup>.

აქ მოხსენებული როგორც ორი თემი „დვალეთი და მათსუანი“, ანუ მამისონი, სწორედ ქველეს ხეობას შეიცავენ. შეიძლება თუ არა სოფ. ქალაქის კოშკის დანგრევა დაეკავშიროთ ერთ-ერთ მოხსენებულ ლაშქრობას, ამის დაბეჭითებით თქმა არ ხერხდება, მაგრამ ეს არც გამორიცხულია.

სალოცავის ერთი სახელწოდების „ხალდ მაშიჯ ძუარი“-ს მნიშვნელობა, როგორც ითქვა, საესეებით ნათელია და ასევე ცხადია მისი გვიანდელი—XIX ს. დროინდელი, ყოველ შემთხვევაში XVIII ს. არა უადრესი წარმოშობა.

ადგილობრივი და მეზობელ სოფლების მკვიდრნი, საერთოდ, ამ სალოცავს უწოდებენ „ძილეს ძუარ“ ( var ძილეს-ძუარ) და მხოლოდ ერთ გამონაკლის შემთხვევაში (ახალგაზრდამ), „ძილეს-ძუარ“-ის პარალელურად ხმარებული იქნა „ხალდ მაშიჯ ძუარ“—სახელწოდებაც.

დიდი ხანია საყოველთაოდ არის აღიარებული, რომ ოსურ ენაში მკვიდრად შესული სიტყვა „ძუარ“ ქართული „ჯვარი“-საგან წარმოდგა, ხოლო „ძილეს“ (Var. ძილეს) ერთგვარი მოფიქრების და ჭოჭმანის შემდეგ ქართულ „ძლევის“ დაეკავშირეთ. ამრიგად საფიქრებელია, რომ „ძილეს ძუარ“ ქართულ „ძლევის-ჯვარი“-საგან უნდა მომდინარეობდეს. ამ მოსაზრების სიმართლეში ჩვენ საბოლოოდ დავრწმუნდით, როდესაც ვნახეთ ამ სალოცავთან რამდენიმე ქართულწარწერიანი ქვა და მოვახერხეთ მათი წაკითხვა.

<sup>14</sup> G. Goldenstädt, დასახ. შრომა, გვ. 140.





სახელდობრ, სალოცავის წინა კედელში ჩატანებულია ორი ქვემოთაღმოსავლეთის წარწერებით, სალოცავს უკანა მხრიდან კედელშივე ჩატანებული აქვს ერთი ქვის მონაპობი რამდენიმე ქართული ასოთი და სალოცავის წინ მიწაზე დაგდებულია გრძელი ქვა, ასევე ქართული წარწერით. ოთხი ქართული წარწერიანი ქვის ეს თავმოყრილობა მნიშვნელოვანი ფაქტია.

ამ წარმოდგენილ წარწერებზე (იხ. ტაბ. III. ტაბ. IV) სათქმელი გვაქვს შემდეგი:

1. პირველი ქვა (ტაბ. II, სურ. 1) გდია მიწაზე „ძილეს ძუარ“ სალოცავის წინ, მის მარცხენა კუთხისაგან რამდენიმე ნაბიჯის მანძილზე (ეს არის სწორედ ის წარწერიანი ქვა, რომლის მონახაზიც თავდაყირად არის წარმოდგენილი ბ. ბიგულაევის სხენებულ წიგნის 65 გვერდზე). ის წარმოდგენს მთის ფიქალის მონოლითს, ყველა მხარეზე დამუშავებულია და გასწორებული. მაგრამ განსაკუთრებით სწორია, პირდაპირ გასიბუღია ის მხარე, რომელზეც წარწერაა. ქვის ზომებია: სიგრძე — 154 სმ, სიმაღლე — 19 სმ, სიგანე — 35 და 40 სმ სხვადასხვა კიდეზე.

წარწერა არ არის ღრმად ამოჭრილი, უფრო ზედაპირულია, უსწორმასწოროა და შესრულებულია არადაოსტატებული ხელით. ანგარიშგასაწევეია ქვის ჯიშიც, რომელიც აძნელებდა უთუოდ მასზე წარწერის შესრულებას. ქვის ზომები და ის გარემოება, რომ წარწერა შესრულებულია გვერდზე და ეს მხარე განსაკუთრებით გასიბუღია, ხოლო დანარჩენი გვერდები უხეშად არის გათლილი, გვაფიქრებინებს, რომ ეს ქვა არ უნდა იყოს საფლავის ქვა და ის ნაგებობის კედლებში იქნებოდა ჩატანებული.

რასაკვირველია, წარწერის შინაარსის შესაბამისად ასეთ ნაგებობად საგულისხმებელია ეკლესია. შესაძლებელია ეს წარწერა ვაკეთებული იყოს არა ეკლესიის აგების დროს, არამედ უფრო გვიან; ამის შესაძლებლობას გვაფიქრებინებს წარწერის ზედაპირულობა და შესრულების ტექნიკურად დაბალი დონე (ეკლესიის აგებისას, ბატერიალური სახსრების და მუშა-ოსტატების მობილიზაციის პროცესში, ბუნებრივია, მოველოდეთ უფრო ხარისხოვან წარწერებს). წარწერის მეტი წილი იკითხება გარკვევით. მაგრამ ზოგიერთი ასოები თუ ხაზები დაზიანების გამო ორჭოფულია. წარმოდგენილ წარწერას (სურ. 4) ქარაგმების გახსნით ჩვენ ასე ვკითხულობთ:

ქრისტე შეიწყალე იოანე გ(?) დიდებაი ძლევის ჯვრის წმინდაო ძვ(?)!!!  
ვრა მიქელისძე დიდებაა წმინდა იოანე შეიწყალე იოვანე.

წარწერა, ჩანს, ამ ქვით ამოიწურება და სხვა ქვაზე არ გადადიოდა. ამრიგად ეს ჩვეულებრივი ქართული—ქრისტიანული შემავედრებელი წარწერაა, როგორც თავის ფორმულებით („ქრისტე შეიწყალე“, „დიდება“, „წმინდა“, „შეიწყალე“), ასევე საკუთარი სახელებით (იოანე, მიქელისძე, იოვანე).

2. მეორე წარწერიდან ქვა (სურ. 5) ჩატანებული არის „ძილეს-ძუარ“ სალოცავის კედლის საწყობში წინა მხრიდან. მიწიდან მეტრზე ცოტა მეტი სიმაღლის დონეზე. ეს ქვა პირველზე უფრო მომცრო ზომისაა: სიგრძე—58 სმ, სიმაღლე—18—19 სმ.

ქვის ზედაპირი მეტად უსწორმასწოროა. ქვის ჯიშო და არასწორი სიბრტყე მეტად ხელშემშლელი ყოფილა წარწერის წესიერად შესრულებისათვის. ეს წარწერა კიდევაც შესამჩნევად უფრო მდარეა და უწესო. ვიდრე დანარჩენი სხვა წარწერები და ამიტომ მათზე უფრო ძნელი საკითხავია. არც ასოთა მოყვანილობით და ამოკოდვის ხასიათით არ ემსგავსება ის დანარჩენ წარწერებს.



ჩემი თხოვნით ამ წერილში მოტანილ ეპიგრაფიკულ ძეგლებს გაეცნო ქართულ ეპიგრაფიკაზე დიდი ხნის მომუშავე თ. ვ. ბარნაველი<sup>15</sup>. კერძოდ წარმოდგენილ მონახაზის (სურ. 6) საფუძველზე თ. ბარნაველი ამ წარწერაზე შემდეგს შენიშნავს: „წარწერა ოთხსტრიქონიანი ყოფილა, მაგრამ პირველ სტრიქონიდან შერჩენილია მხოლოდ ბოლო სამი ასო **ⴁⴂⴃ** ძლევის ჯვრისა. მეორე სტრიქონის დასაწყისის ასოები **ⴁⴂ** გაურკვეველი რჩება. წარწერის შერჩენილი ნაწილი შეიცავს ერთი პირის ვედრებას და იკითხება ასე:

ძლევის ჯვრისა

ბჯ დაბის ძლევის ჯვრისა (გ) შშიდაო ვიორგი  
ამისი მწერალი ბაშარული (ან სხვა რაიმე გვარი) ვიორგი შეიწყალე“.

3. წინხსენებულის გვერდით აქვე კედელში ჩატანებულია კიდევ ერთი წარწერიანი ქვა (სურ. 5). ქვის ჯიშო იგივეა რაც პირველი ქვისა, წინა მხარე, რომელზედაც წარწერაა ამოკვეთილი, სრულიად სწორია, ბრტყელია. ამ ქვის ზომები ასეთია: სიგრძე—90 სმ, სიმაღლე სხვადასხვა კედლებზე 11 და 15 სმ. წარწერა ღრმად არის ამოკრილი; ცალკეული ასოთა სიღრმე თითქმის თანატოლია და სტრიქონებში გაწყობილი არიან ბევრად უფრო წესიერად. ვიდრე პირველ ორ ქვაზე. ეს წარწერა შესრულების ტექნიკით თვალსაჩინოდ განსხვავდება პირველ ორ წარწერისაგან და ბევრად უფრო ხარისხიანია. ქვა სალოცავის კედელში თავდაყირად ჩაუტანებიათ და წარწერის წასაკითხავად აუცილებელია მისი გადმობრუნება.

ეს გარემოება უთუოდ იმის მანიშნებელია, რომ ეს წარწერიანი ქვა თავდაპირველად სხვაგან იყო გამოყენებული, სხვა დანიშნულებისა იყო; ხოლო სალოცავის კედელში მოჰყვა უფრო გვიან; მასთან მოხვდა აქ იმ პირობა ხელით, რომელთაც ამ წარწერის კითხვა არ იცოდნენ.

წარწერა ორსტრიქონიანი (ტაბ. III, სურ. 3) და ქარავების გახსნით ასე იკითხება:

დიდება ძლევის ჯვარს დიდება შმინდა ვიორგი

გოგამ შეიწყალე ძლევის ჯვარო გ<sup>ა</sup> სგ<sup>ა</sup> შეიწყალე.

მეორე სტრიქონის ბოლოში დაქარავდება გა სგამ დარწმუნებით ვერ ამოვხსენით და ვტოვებთ ასევე; აშკარაა მხოლოდ რომ აქ ვილაციის სახელი (და ეგებ გვარიც) უნდა იყოს, რომლის შეწყალებასაც ითხოვს წარწერა.

შინაარსის მიხედვით ჩანს, რომ ეს წარწერა ამ ერთი ქვით ამოიწურება და სხვა ქვაზე არ გადადიოდა.

პირველი პირის სახელი, რომლის შეწყალებასაც ითხოვს წარწერა იკითხება: „გოგამ“. ამგვარი სახელი რომ არსებობდა წინაჲ. ამას უეჭველად მოწმობს დასავლეთ საქართველოში გავრცელებული გვარები გოგამე, გოგამე, გოგამილი, და დევალეთის ჩრდილოეთით წეის ხეობაში მოხინადრე გვარი გოგამე.

4. ამავე სალოცავის უკანა კედელში ჩატანებულია ქვის გრძელი მონაპობი, რომლის ვიწრო გვერდზე შემორჩენილია რამდენიმე ასო (ტაბ. IV, სურ. 1). მონაპობის მიხედვით დაისკვნება, რომ ქვა დაახლოებით თუ მეტი არა 2/3 მეტრისა მაინც იქნებოდა სიგრძით. ამის შესაბამისად სავარაუდოდელია წარწერაც მრავალსტრიქონიანი უნდა ყოფილიყო.

<sup>15</sup> ჩემი თხოვნით მანვე შესრულა აქ წარმოდგენილი სამი ეპიგრაფიკული ძეგლის ასოთა მონახაზები, ფოტოსურათები და ადგილზე (სოფ. ქალაქში) გაკეთებული ჩანახატების საფუძველზე. გაწეულ დახმარებისათვის და მოკემულ დასკვნისათვის პატივცემულ თ. ბარნაველს უღრმეს მადლობას მოვახსენებ.

ქვის მონაპობზე დარჩენილია ექვსი ასო: ჯ? გნდზ. ასოები შესრულებულია ამოკოდვით, საკმაოდ წესიერად და მკვეთრად. ასოები როგორც თავის ზოხაზულობით, ასევე ამოკვეთილობით ემსგავსებიან მესამე ქვის ასოებს. ეს განსაკუთრებით ემჩნევა ასოებს: ჯ, გ. დ..

გარშემო დაყრილი ქვების ზედაპირულმა დათვალიერებამ სხვა წარწერიანი ქვები ვერ გამოავლინა, მაგრამ მათი არსებობა უთუოდ საგულევებელია.

როგორც უკვე ითქვა, შინაარსეულად პირველი სამი წარწერა ერთგვარი ხასიათის არის — ეს სავედრებელი წარწერებია. სამთავეში გვხვდება რიგი ერთგვარი ქარაგმებისა, ასოთა კომპლექსების და გამოთქმებისა. მაგრამ სამივე ქვის წარწერების ტექნიკური შესრულება და ასოთა მოხაზულობა გარკვევით განსხვავებულია ერთმანეთისაგან. ეს გვაძლევს საფუძველს დავასკვნათ, რომ წარწერების შესრულება სხვადასხვა დროს ეკუთვნის (ძნელი დასაჯერებელია, რომ ასეთ პატარა ადგილს, როგორც სოფ. ქალაქია, ერთდროულად მომსახურებოდა ქვაზე წერის რამდენიმე ოსტატი), თუმცა ერთმანეთზე დიდი პერიოდით დაშორებული არ უნდა იყვეს; ეს პერიოდი სიუარაუდებელია პალეოგრაფიულ და ენობრივი ნიშნით მიახლოებით ერთნახევარი საუკუნის ფარგლებში.

ეს სხვადასხვაობა უფრო მკვეთრად ვლინდება პირველსა და მესამე წარწერებს შორის, რადგანაც როგორც უფრო ვრცელნი, ისინი გვაწვდიან პეტ შესადარებელ მასალას.

ტექნიკური სხვადასხვაობა წარწერების შესრულებაში მდგომარეობს იმაში, რომ: პირველ ქვაზე წარწერა ზედაპირულია, თითქოს ნაკაწრ-ნაფხაქნია, ასოთა სიღრმე 2—3 მმ არ აღემატება, ხოლო მესამე (და მეოთხე) ქვაზე ასოთა ხაზები ღრმად არის ამოკოდლი; ასოების ზომებს (სიდიდეს) პირველ წარწერაში დიდი ნაირობა ახასიათებს, მესამე, (და მეოთხე) წარწერაში წარმოდგენილი ასოები კი თითქმის ერთგვარი სიდიდისანი არიან; სტრიქონების ხაზები პირველ ქვაზე მკტად დაკლავნილია, ხოლო მესამე, (და მეოთხე) ქვაზე ეს ხაზები ბევრად უფრო სწორია.

დასასრულ ყურადღებას იქცევს პირველ წარწერაში პირველი სტრიქონის დასაწყისში და შუაში ჯგრის გამოსახულებათა სიპრავლე (საპ-სამი). მათ აქვთ უთუოდ სიმბოლიურ-საკრამენტალური მნიშვნელობა. ასეთივე მნიშვნელობისა შეიძლება იყოს პირველი სტრიქონის სულ პირველი ნიშანი **ჟ**. ეთნოგრაფი ვ. ბარდაველიძე ასეთ ნიშანში ხედავს ქართველების საღვთო სიმბოლოს — ხარის თავის — მთავარი ნაწილების ხაზოვან განსახიერებას<sup>16</sup>. იბადება კითხვა: „ძილეს-ძღარ“ — თან ქვაზე ამოჭრილი **ჟ** ნიშანი ქართველ მთიელთა ტრადიციებიდან რომ არ მომდინარეობს? დანარჩენ წარწერებს არც ერთი ამ სიმბოლიური ნიშანთაგანი, ჯვარი თუ კარი, არ ვაჩნიათ. ამრიგად პირველი და მესამე წარწერა მრავალი ნიშნის მიხედვით თვალსაჩინოდ განიარჩევიან ერთმანეთისაგან.

ასევე ცალკედ ვაყენებთ ჩვენ მეორე წარწერას. არც შესრულების ტექნიკური მხარე, არც პალეოგრაფიული ნიშნები არ გვაძლევენ საფუძველს მივიჩნიოთ ის იმავე დროისად, იმავე ოსტატის შესრულებულად, რაც პირველი ან მესამე წარწერებია.

რაც შეეხება მეოთხე წარწერას — ასოებს ქვის მონაპობზე, ეს წარწერა როგორც შესრულების ტექნიკური მხრით, ასევე პალეოგრაფიულად ანლო დგას

<sup>16</sup> В. Бардавелидзе, Главное божество древнегрузинского пантеона Гметри, см. сборн. „Вопросы этнографии Кавказа“, Тб., 1952, გვ. 318.







ბზე სასაფლაოა, სადაც აღმართულია ასეთივე ტუფის ქვიდან ნაკვეთი მრავალი დიდი ზომის ჯვარი, ხოლო ნახელავის (ცხვრის და ცხენის თავების) მეტისმეტ-პრიმიტიულობა წარმოუდგენელს ხდის, რომ ის შემოზიდვის საგანი ყოფილიყო.

საგულისხმო ანალოგიებს წარმოადგენს მთიულეთ-გუდამაყარის სალოცავები, სადაც ასევე გვხვდება ცხვრის სკულპტურული გამოსახულებანი<sup>17</sup>. უეჭველია, რომ ქველეს ხეობაშიც სოფ. ქალაქში ნახული სკულპტურული გამოსახულებანი დაკავშირებული უნდა იყვნენ წარმართულ სარწმუნეოების ტრადიციებთან. ამ კუთხეში მკვიდრობენ სხვა ისეთი ფაქტებიც, რომელთა უშუალოდ ქართული წარმართული ტრადიციებიდან წარმომავლობა ექვს არ იწვევს. სახელდობრ: სოფ. ქალაქის ცოტა ზევით, ამავე ხეობაში, და სოფ. ქველეს (ოსურად — Звьян, რუსულად Звьян) გადასწვრივ მთაზე არის სალოცავი, წოდებული „სანთხოს (var სანთხოს) კუვანდონ“. ამ სალოცავთან, სათანადო რიტუალის შესრულებით, ამჟამადაც იხდინ დღეობას. დღეობა აქ იმართება თიბვის დაწყების წინ და დაკავშირებულია სწორედ თიბვასთან (1958 წ. ჩემს აქ ყოფნისას დღეობა გაიმართა ივლისის 27-ს, კვირა დღეს).

კუვანდონ—ოსური სიტყვაა და ნიშნავს სალოცავს, სამლოცველოს; ხოლო სანთხოს (var სანთხოს — ქართულ საღმრთოსაგან უნდა მოდიოდეს (ქართული მ-ს ოსურში ხშირად ნ შეენაცვლება). მაშასადამე, „სანთხოს კუვანდონ“ იგივეა, რაც „სამღვთოს სალოცავი“. „სანთხოს“ აქ საკუთარ სახელის ფუნქციაშია.

ნიშნულია, რომ მთიულეთ-გუდამაყარშიც დამოწმებულია წარმართული ნასიათის დღეობის „თიბვის სამღვთოს“ არსებობა და საერთოდ „სამღვთო“-ს ხმარება როგორც წარმართული ღვთაების საკუთარი სახელისა<sup>18</sup>.

ამრიგად ქველეს ხეობაში და, მეორეს მხრივ, აღმოსავლეთ საქართველოს მთიანეთის ხეობებში დამოწმებულ „სამღვთო“-ში ჩვენ ვხედავთ სრულ დამთხვევას როგორც ფუნქციონალურს, ასევე ტერმინოლოგიურს. ერთდროულად ფუნქციონალური და ტერმინოლოგიური დამთხვევის სხვა ფაქტიც არსებობს. ჩვენ ვგულისხმობთ აღმოსავლეთ საქართველოს მთიელთა თემურ-წარმართული რელიგიის ტრადიციებიდან კარგად ცნობილს და ოსურ ენაშიც დამოწმებულს კულტის მსახურის სახელწოდებას—„დეკანოზი“.

„Dekanoz“ служитель культа, состоящий при дзуре (святнище) жрец. Из груз. dekanoz... у горцев (мохевцев, пшавов, хевсур) человек состоящий при святнище<sup>19</sup>.

ამრიგად, ტერმინები „სამღვთო“ და „დეკანოზი“ წარმოადგენენ ქრისტიანობის და წარმართობის ერთგვარი სინკრეტიზმის ფაქტებს, რომლებიც თანაბრად გავრცელებული ყოფილან დვალეთსა და ხევი-მთიულეთ-გუდამაყარში. ეს ფაქტები მოწმობენ დვალეთში ქართული წარმართულ-მთიური ტრადიციების ოდინდელ გავრცელებულობას.

სალოცავ „ძილეს-ძუართან“ დაკავშირებით მოხსენებულ სიძველეები (ეპიგრაფიკა, ნაქანდაკარი, ტერმინები) ცხადლივ მოწმობენ შემდეგს: 1) რომ ძილეს-ძუარ სალოცავის ადგილას მოგვიანო (XV—XVII) საუკუნეებში არსებო-

<sup>17</sup> В. Бардавелидзе, „დასახ. შრომა, გვ. 304.

<sup>18</sup> იქვე, გვ. 305.

<sup>19</sup> А. Абаев, Историко-этимологический словарь осетинского языка, т. I, М.—Л., 1958, გვ. 362; об. აგრეთვე Вс. Ф. Миллер, Осетинско-русско-немецкий словарь, т. I, Л., 1927, გვ. 494.



ბდა ქართული ქრისტიანული საკულტო ნაგებობა; 2) რომ ამ ეკლესიას ეწოდებოდა „ძღვეის ჯვარი“; 3) რომ სალოცავის სახელი „ძილეს-ძუარ“ მიიწინეა „ძღვეის ჯვარი“-სგან წარმოშობილად; 4) რომ ეკლესია მოქმედებდა თუ მეტი არა ერთნახევარ საუკუნეს მინც; 5) რომ ამ მიდამოში ქრისტიანობა ადრე უფრო დახვეწილი იყო, ხოლო გვიანწარმართული ელემენტები შეერია; 6) რომ ქართული კვალი ქდელეს ხეობაში ვლინდება არა მხოლოდ ქრისტიანულ რელიგიასთან დაკავშირებით, არამედ, და რაც უფრო საგულისხმოა, წარმართულ მემურ რწმენებთან დაკავშირებულ ფაქტებშიც.

აქ იჭრება საკითხი ქართველ მთიელთა და ოსების ხალხური წეს-რწმენათა ურთიერთ დამოკიდებულებაზე; მაგრამ ეს საკითხი მოითხოვს სპეციალურ და ვრცელ კვლევას, რაც ამ წერილის ამოცანად არ დაგვისახავს.

В. ГАМРЕКЕЛИ

## ИСТОРИЧЕСКИЕ МАТЕРИАЛЫ ИЗ ДВАЛЕТИ

Резюме

В статье представлены некоторые исторические материалы происходящие из Мамисонского (Жгельского) ущелья. В частности, представлены эпиграфические памятники из сел. Қалаки; дается чтение этих надписей и сделана попытка их датировки XVI—XVII веком. Надпись из сел. Камсхо увязывается с некоторыми данными о фамилии Моуравашвили. В работе представлен и лексический материал: название «Дзилес дзуар» производится от грузинского названия церкви «Дзлевис-джвари»; «Санхтос кувандон» от грузинского «сагвто» и др.

В целом публикуемый материал служит свидетельством наличия в прошлом грузинских элементов в Мамисонском ущельи.



სურ. 1




სურ. 2









სურ. 8



სურ. 9



პ. ზამარაძე

XVI—XVIII საუკუნეების სასახლეები

ძველ ქართულ საცხოვრებელ სახლებს საერთოდ და კერძოდ სასახლეებს არა ერთი ნაშრომი, თუ სტატია მიეძღვნა, მიუხედავად ამისა ჯერ კიდევ ბევრია გამოსავლენი და შესასწავლი. ქართული ხუროთმოძღვრების განვითარების საერთო სურათის აღსადგენად უდიდესი მნიშვნელობა აქვს სწორედ საცხოვრებელთა თავისებურებების დადგენას, როგორც ამა თუ იმ ისტორიული პროვინციის, ისე მთლიანად საქართველოს. საცხოვრებელში აშკარად ვლინდება კლასობრივი საზოგადოების ფენების თავისებურებანი. შერჩენილი ძეგლები საშუალებას რომ გვაძლევდეს ყოველი ეპოქის ნაგებობები მთლიანობაში წარმოვიდგინოთ, მაშინ სოციალური განფენის თავისებურებათა წარმოჩენა ნაგებობებში ძნელი არ იქნებოდა. აქვე უნდა დავძინოთ, რომ შერჩენილ ფრაგმენტებში მანც შეიმჩნევა, ზემოთქმულთან ერთად, ქვეყნის ეკონომიური, თუ პოლიტიკური მდგომარეობაც. საცხოვრებელ სახლს, საზოგადოების ქვედა თუ ზედა ფენის წარმომადგენელი აგებდა კონკრეტულ პირობებში აუცილებელ მოთხოვნილებათა შესაბამისად. მომდევნო თაობას არსებულში შესაბამისი კოლონიები შეჰქონდა, ან იგებოდა ახალი.

შუა საუკუნეებში სასახლეები, ცხადია, ერთნაირი არ იქნებოდა. სხვადასხვა სოციალური ფენის წარმომადგენლებს განსხვავებული სასახლეები ექნებოდათ, ასე მაგალითად, იყო სასახლე მეფის, თავადის, აზნაურის, კათალიკოსის, ეპისკოპოსის, წინამძღვრის და სხვ. ამასთანავე, მეფეს ჰქონდა საზამთრო, საზაფხულო და სანადირო სასახლეები, მაგრამ ასე სხვადასხვა დანიშნულების სასახლეები ყველა ფენის წარმომადგენლებს როდი ექნებოდა<sup>1</sup>.

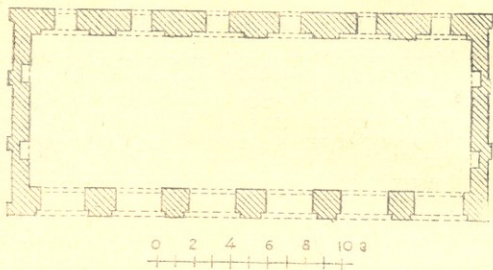
ჩვენ, წლების განმავლობაში, სხვა საკითხებთან ერთად ვსწავლობდით და ვაგროვებდით საცხოვრებელ ნაგებობებთან დაკავშირებულ მასალებს. მაგრამ უნდა აღვნიშნოთ, რომ ის ათეული ნაგებობა, რომელიც მეტნაკლებად შევისწავლეთ, როგორც აღმოსავლეთ. ისე დასავლეთ საქართველოში, არც ერთი არ არის თავდაპირველი სახით მოღწეული. თანაც, მათი ტერიტორია ნანგრევებითაა დაფარული. მათი გამოვლენა და არსებული ხარვეზის შევსება ნაწილობრივ შეუძლია არქეოლოგიური სამუშაოების ჩატარებას, რომელიც მომავლის საქმეა. ამჟამად, თითოეული მათგანის მონოგრაფიულად შესწავლამდე, მოკლედ ვაქვეყნებთ მხოლოდ აღმოსავლეთ საქართველოს რამდენიმე ძეგლს, რომელთა მიხედვით ზოგიერთი დასკვნის გამოტანა შეიძლება.

<sup>1</sup> სასახლებთან დაკავშირებული მრავალი საკითხი ვრცლადაა გაშუქებული ივ. ჯავახიშვილის ნაშრომში: მასალები ქართველი ერის მატერიალური კულტურის ისტორიისათვის, I, 1946, გვ. 5—32.

## 1. ალაზნის "ცხრაპრა"

ზემო და ქვემო ალაზნის შორის, სოფლებიდან მოშორებით, ჩრდილოეთით, მდებარეობს ნაგებობათა კომპლექსი, რომელთაგანაც გამოირჩევა სასახლის ნაგებობა. იგი მდებარეობს მაღალ მთაზე და გადაკურებს ალაზნის დაცემულ ნეობას. აქედან ყოველ მხარეს წარმტაცი სურათი იშლება.

სასახლე გვეგვით მარტივია, — ერთი გრძელი სწორკუთხედი (შიგნითა ზომები: 24,1 × 8,3 მ.) შიდა დაყოფის გარეშე. მოკლე მხარეები ყრუ კედლებით მთავრდება, ზოლო გრძელი მხარეები თაღელებითაა დამუშავებული (სურ. 1).



სურ. 1. ალაზნი, სასახლის გეგმა

სასახლის გრძელი მხარეები თაღებით კი არის დამუშავებული, მაგრამ ისინი მკვეთრად განსხვავდებიან ერთმანეთისაგან. ჩრდილოეთის მხარეზე, ე. ი. იმ მხარეზე, რომელიც ეზოსა და ეკლესიისკენა მიმართული კარის მსგავსი ექვსი ვიწრო სარკმელია განლაგებული. მოპირდაპირე მხარეს კი, ე. ი. იმ მხარეს, რომელიც ალაზანს გადაკურებს ექვსი განიერი და მაღალი სარკმელია ჩამწკრივებული (ტაბ. 1). ასეთი გადაწყვეტით ხუროთმოძღვარმა თავისი სწორი მიდგომა და გემოვნება გამოამჟღავნა. მან ხაზი გაუსვა პირველ და მეორე ხარისხოვან მხარეებს. შიგ მყოფთ საშუალება ეძლეოდათ დამტკბარიყვნენ ალაზნის ველის სილამაზით. აკად. გ. ჩუბინაშვილის აზრით<sup>2</sup>, ეს სასახლე ოფიციალური მიღებებისათვის აუგია ლევან კახთა მეფეს (1520—1574 წწ.). ამ 200 კვადრატული მეტრის მქონე დარბაზს, ინტერიერის სათანადო მორთვისას უდავოდ საზეიმო იერი ექნებოდა. არ არის გამორიცხული, რომ მეფეს, რომელიც ამ სასახლეს ააგებს, იქვე მდგარ ნათლისმცემლის ეკლესიის მსგავსად ამ ნაგებობის კედლებიც ფრესკული მხატვრობით დაეფარა.

სასახლე ნაგებია აგურით (კვადრატული აგურის გვერდები 22—24 სმ. სისქე კი 5 სმ.). ფლეთილი ქვა გამოყენებულია მხოლოდ ცოკოლში. ნაგებობის შიდა და გარე მორთულობაც აგურის წყობითაა მიღებული. ყველა სარკმელი და შიგნით გვერდის კედლებში მდებარე ნიშები ისრული თაღებითაა გადახურული.

<sup>2</sup> Г. Н. Чубинашвили, Архитектура Кахетии, Тбилиси, 1959, გვ. 570—571.





მაგრამ ამ თაღების ისრული ფორმა ისეთი შემართული კი არ არის, როგორც ეს მიღებული იყო ადრეულ საუკუნეებში, არამედ ისეთია, როგორც გვხვდება XVI—XVIII საუკუნეების არქიტექტურაში. იმავე ეპოქაზე მიუთითებს თაღების ჩასმა მაღალ სწორკუთხედებში, როგორც ამას ვხედავთ სასახლის შიგნით და ფასადებზეც. ანალოგებად კი შეიძლება დავასახელოთ იმავე მეფე ლევანის მიერ აგებული გრემის ეკლესია, ნინოწმინდისა და ანჩისხატის სამრეკლოები<sup>3</sup> და სხვ.

ალვანის ცხრაკარა გეგმითა და მხატვრული გადაწყვეტით ერთგვარ შუალედ რგოლს წარმოადგენს VIII—IX საუკუნეების კახეთის სასახლეებსა და გვიანი საუკუნეების ქართლ-კახეთის სასახლეს შორის. შემდეგი დროის ამ განსახილავი ძეგლებიდან მასთან საკმაო ბევრ საერთოს პოულობს ძალიან, ნული და კოდისწყარო.

## 2. ლენინგრაი (ახალგორაი)

ახალგორის ქსნის ერისთავთა რეზიდენციის ნაგებობები მრავალმხრივია ხაინტერესო. მთავარი ანსამბლის სასახლე სხვებზე დიდი ყოფილა, მაგრამ მას შემდეგში იმდენი ვადაკეთება ვაწყდები, რომ დღეს მისი თავდაპირველი სახი წარმოდგენა შეუძლებელია. უკეთ შერჩენილი ქვედა სართულის სამხრეთ-დასავლეთის კუთხის ოთახს ისეთი თაღოვანი გადახურვა აქვს, როგორც გავრცელებული იყო XVII ს. სასახლეებში (ძალიან, თვლავი<sup>4</sup> და სხვ.). სასახლე ნაგებია იმავე საუკუნის მეტი წილი სასახლეების მსგავსად აგურით.

თუ რეზიდენციის მთავარი სასახლე კომპლექსში მოვლულ ვალავანში იდგა, იგივე არ შეიძლება ითქვას მეორე ანსამბლის სასახლეზე. აქ სასახლე უშუალოდ ვალავანში ყოფილა ჩართული.

მეორე ანსამბლი ძალიანა დაზიანებული. არსებულ ნანგრევებში ძირითადად ორი ფენა ჩანს. თავდაპირველად აქ მდგარა სასახლე ვალავანით და ერთი კოშკით (სურ. 2). შემდეგში ანსამბლის გავრცელება გამხდარა აუცილებელი. ამ მიზნით ოთკუთხა ვალავანის სამ კუთხეში ახალი კოშკები ააგეს, ხოლო მეოთხე კუთხეში ადრევე მდგარი კოშკი გადააკეთეს. ამ კოშკებიდან სამხრეთ-აღმოსავლეთისა უშუალოდ სასახლეს დაუკავშირეს.

პირველი ანსამბლის სასახლე მალაოზიდან დასცქეროდა ხეობას, ამიტომ მას ფრონტი მდინარისკენ, ხეობისკენ აქვს მიმართული, ხოლო მეორე სასახლე დაბლა დგას, ამიტომ მისი ფრონტი ხეობას ჰკვეთს; იგი ერთი ფასადით ხეობას აღმა შეჰყურებს, მეორეთი კი ვაშლილ ხეობას დაჰყურებს.

სასახლე ორსართულიანი ყოფილა. ნაგებობის ფრაგმენტალობის გამო გიგანის მხოლოდ მოხაზულობა იკითხება. ნაწილობრივ შერჩენილი ჩრდილო კედელი სასახლეზე მხოლოდ ზოგად წარმოდგენას იძლევა.

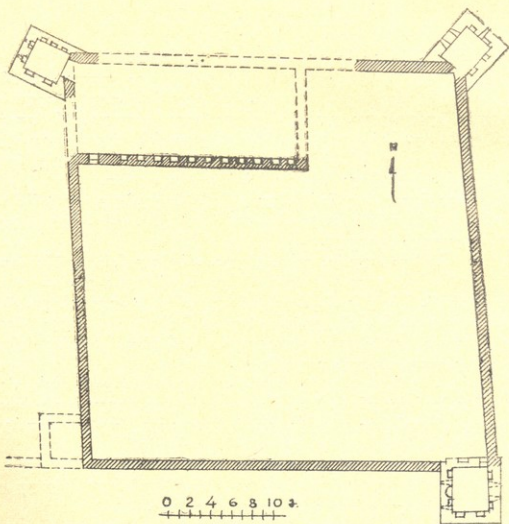
სასახლის პირველი სართული დამხმარე სტაგომი ყოფილა, მეორე კი უფრო საზეიმო იერს ატარებს. სასახლეს პირველ სართულში შესასვლელი უნდა ჰქონოდა დასავლეთის ვიწრო მხრიდან (გეგმაზე გვიან გაჭრილი კარია ნაჩვენები) პირველ სართულს, როგორც დამხმარე სადგომს, მცირე განათება ჰქონია.

<sup>3</sup> გ. ჩუბინაშვილი, ნ. სევეროვი, ქართული არქიტექტურის გზები, თბილისი, 1936, გვ. 137—143.

<sup>4</sup> ლ. რჩულიშვილი. XVII ს. სასახლე ძალიანში, ქართული ხელოვნება, ტ. 5, 1959, № 229.

ჩრდილო კედელზე სამი სარკმელია მოთავსებული (სურ. 3, ტაბ. 11). ერთი ან ორი ფანჯარა შეიძლება ყოფილიყო დასავლეთის კედელში. დანარჩენ კედლებში ფანჯრების არსებობა არ არის მოსალოდნელი, რადგან ციხის გარეთ გამავალ კედლებში, მუდმივი საშიშროების გამო, ასე დაბლა ფანჯრებს არ დაატანდნენ.

ამ სადგომის იმავე ჩრდილო კედელში, თითქმის თანაბარი ინტერვალით, თერთმეტი ნიშაა განლაგებული. ეს დიდი ზომის ნიშები ისრული თაღებითაა გადახურული (სურ. 3, ტაბ. 11), მოსალოდნელია ასეთი ნიშები ყოფილიყო მობირდაპირე კედელშიც. ასეა გადაწყვეტილი ნულის ციხის ქვემოთ მდგარი სასახლის ტიპის ორსართულიანი შენობა. ხოლო ფორქალისის (ალგეთის ხეობა, ქვემო ქართლი) სასახლეში ნიშები მხოლოდ ერთ მხარეზეა, რადგან მეორე მხარეს სქელი კედლებით ღრმა უბეები შექმნილი.



სურ. 2. ლენინგორი. ციხე-დარბაზის გეგმა

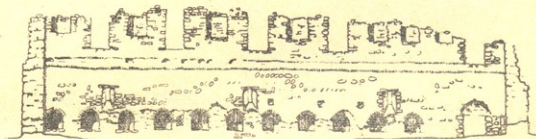
როგორც ვნახეთ, XVII—XVIII საუკუნეების სასახლეების პირველი სართულებში ასეთი გადაწყვეტა ზოგჯერ გვხვდება. აქვე უნდა დავსძინოთ, რომ ეს ე. წ. დამხმარე სართულები საკმაოდ მაღლებია. კერძოდ, ახალგორის სასახლის ქვედა სართულის სიმაღლე არანაკლებ 3,5 მეტრისა იყო (იატაკს ამჟამად ნანგრევები ფარავს და სიმაღლე ზუსტად არ დგინდება).

სასახლის მეორე სართულის ჩრდილო კედელში, თითქმის თანაბარი ინ-

ტერვალთ, ოთხი სარკმელია განლაგებული. სარკმლებს შუა დიდი ნიშებიცა. ასეთივე ნიშა სამია უკანასკნელ სარკმელსა და კარს შორის.

კედლის ზედა ნაწილი მონგრეულია, ამიტომ არ დგინდება არც სართულის სიმაღლე და არც კარ-ფანჯრებისა და ნიშების დამთავრება. მოსალოდნელია, რომ ქვედა სართულის მსგავსად, აქაც ისრული თაღები ყოფილიყო.

მეორე სართულის ფანჯრები განიერი და მაღლებია. მათი ქვედა დონე თითქმის იატაკს უთანასწორდება. ერთი შეხედვით ესენი კარები გეგონებათ, მაგრამ სინამდვილეში ფანჯრებს წარმოადგენენ. აქ რომ კარები ყოფილიყო, მაშინ სასახლეს გარედან აივანი უნდა ჰქონოდა, მაგრამ ფასადს აივნის არსებობის კვალი არ ემჩნევა. კარის მსგავსი ასეთი ფანჯრები საცქაოდ გაფრცელებული ყოფილა XVI—XVIII საუკუნეების შიდა ქართლში და კახეთში. ერთ ასეთ მაგალითს ვხვდებით იქვე, პირველი ანსამბლის პრიზმული კოშკის ზედა სართულზე. ასეთივე გადაწყვეტას ვხვდებით XVII ს. კოდისწყაროს, ნულის და ძალინას სასახლეებში. ასევე ანალოგიურ შემთხვევასთან ვვხვდებით საქმე იმავე ქსნის ხეობის წირქოლის ციხე-დარბაზში და ქსნის ციხეში (მთავარ კოშკში). მსგავს გადაწყვეტას შიდა ქართლის გარდა ვხვდებით XVI ს. შუა ხანების ალვანის (კახეთი) „ცხრაკარაშიც“<sup>5</sup>.



სურ. 3. ალვანის სასახლე. განაკვეთი ჩრდილოეთით

იატაკიდან დაწყებული სარკმლები არ არის გვიან საუკუნეებში გამოგანილი, ეს არქიტექტურული ხერხი ადრე შუასაუკუნეებში ჩანს შემუშავებულად.

პროფ. გ. ჩუბინაშვილმა ასეთი გადაწყვეტა ჯერ კიდევ 20-იან წლებში შენიშნა კახეთის ზოგიერთი სასახლის განხილვის დროს<sup>6</sup>. განხილული VI—IX, XI საუკუნეების ძეგლებიდან შეიძლება დავასახელოთ: კვეტრა, ვაჩნაძისა, ვანთა, ნეკრესი, ჭერები, იყალთოს აკადემია და სხვ.<sup>7</sup> ამ სხვადასხვა დანიშნულებისა და მასშტაბის ნაგებობებში ყველგან შეიმჩნევა ერთი პრინციპი, რომ მეორე სართულს პარალელური დანიშნულება ჰქონდათ და ოსტატები ცდალობდნენ ისინი რაც შეიძლებოდა ნათელი ყოფილიყვნენ.

ახალგორის სასახლე გალავანთან ერთად ნაგებია რიყის ქვით, კირის დუღაბზე. აგური არსებულ კედლებში არ გვხვდება სართულშუა გადახურვა ხისა ყოფილა.

როგორც ადრევე აღვნიშნეთ, ამ ანსამბლის რეკონსტრუქციის დროს სასახლის ჩრდილო-აღმოსავლეთის კუთხეში მიშენებული იქნა კოშკი. ეს კოშკი,

<sup>5</sup> გ. ჩუბინაშვილი, *Архитектура Кახетии*, 1959, გვ. 570—571.

<sup>6</sup> გ. ჩუბინაშვილი, *საქართველოს საერო ხუროთმოძღვრების რამდენიმე ნიმუში*, სახელმწიფო უნივერსიტეტის მოამბე, III, 1923.

<sup>7</sup> ეს ძეგლები ვრცლად აქვს განხილული გ. ჩუბინაშვილს ახლახან გამოსულ ნაშრომში *Архитектура Кახетии*, 1959, გვ. 542—582.





გალავნის სხვა კუთხეებზე მიშენებული კოშკებისაგან ბევრად არ განსხვავდება. მათთან ერთად ესეც საბრძოლო-საცხოვრებელია (სურ. 2).

სწორკუთხა გეგმის მქონე ეს კოშკი სამსართულიანი ყოფილა სამივე სართულს კოშკის მხარეს კარი აქვს. ეს თავისთავად იმაზე მიგვიჩივებს, რომ სასახლე ან სამსართულიანი ყოფილა, ან არა და სასახლეს ბანური გადახურვა ექნებოდა და სწორედ მას უკავშირდებოდა კოშკის მესამე სართული. ეს უკანასკნელი ვარიანტი უფრო დამაჯერებლად გამოიყურება.

კოშკის პირველ სართულს შესასვლელის პირდაპირ ორი ფანჯარა აქვს და კედლებში მოთავსებულია სწორკუთხა ნიშები. მეორე სართულზე შესასვლელის პირდაპირ ბუხარი მდებარობს. კედლებს ქვედა რიგზე მიჰყვება ძირს ღახრილი სათოფეები, ხოლო ზედა რიგზე ნიშებში განლაგებულია თითო და ორმაგი სათოფეები. მესამე სართულის კედლებიდან ქვედა ნაწილებია გადაჩენილი, სადაც რამდენიმე სათოფე ჩანს. ბუხარი კი მდებარეობს გვერდითი ჩრდილო კედელში.

კოშკი, სასახლის მსგავსად, ნაგებია რიყის ქვით, სართულშუა გადახურვა ხის კოჭებზე ყოფილა მოწყობილი.

ეს ანსამბლი მთლიანად დიდ მსგავსებას იჩენს ახალგორის მთავარ ანსამბლთან და მასთან ერთად XVII ს. თარიღდება\*.

### 3. ძაღინა

ისტორიული შიდა ქართლის დასავლეთის ნაწილში, ფრონეს ზეობაში (ვახუშტის მიხედვით „ფცის წყალი“) მრავალი საინტერესო ძეგლი მდებარეობს. მათ შორის ერთ-ერთი უკეთესი ობიექტია ძაღინა. ამ ადგილას ხეობა შედარებით გაშლილია და მარჯვენა შეფარდებაზე, მაღლა განლაგებულია ნაგებობათა ნანგრევები. პირველი მათგანი რამდენიმე ფენოვანი ციხეა, ხოლო მეორე—ციხე-დარბაზი. აქ მხოლოდ ციხე-დარბაზს განვიხილავთ.

ციხე-დარბაზის ანსამბლი შესამჩნევად დაზიანებული (ტაბ. II1). ნანგრევების სახით მოღწეულია სასახლე კოშკით და ეკლესია. სასახლის აღმოსავლეთით ჩანს გალავნის კვალი და დასავლეთით თითქოს დამხმარე ნაგებობების კვალიცაა.

სასახლე და კოშკი ერთი ხუროთმოძღვრის ჩანაფიქრი და ერთდროულად ნაგებია. ისინი კარგად მოფიქრებული გააზრებული და შერწყმულადაა ნაგები. ანსამბლი შესაძლოა მტრის ხელით იყოს დანგრეული. წელში გაწყვეტილ ფეოდალს ნაგებობის მთლიანად აღდგენა ვერ მოუხერხებია. დასუსტებული ეპატრონე მანაც აცოცხლებს კერას, აღდგენს სასახლეს, მაგრამ მხოლოდ სასახევროდ. მან გადარჩენილ ჩრდილო ნახევარს სამხრეთით აუგო ახალი კედელი და ორი პატარა და ორი მოზრდილი ოთახი გამოუვიდა. ამასთანავე, როგორც ეტყობა, იმავე ხანებში, კოშკზე მცირე ზომის დამხმარე სათავსო მიაშენა ჩრდილოეთით. ამჟამად ამ გადაკეთება-მინაშენებს არ ვეხებით, ჩვენ გვიანტერესებს თავდაპირველი სასახლე კოშკით\*.

\* ფ. ვოროგოჯანიძე, როსტომ მეფის ცხოვრება, გამ. ზ. კიჭინაძის, თბილისი, 1913, გვ. 306; პ. ზაქარაია, ქსნის ხეობის ციხე-სიმაგრეები, გვ. 190—195.

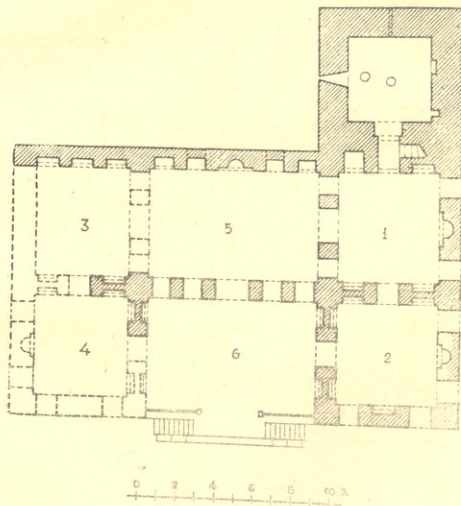
\* აქ წარმოდგენილ გეგმაზე სასახლის აღმოსავლეთის ცენტრალური ნაწილის ლოჯია კუბით, აღდგენილი სახითაა მოცემული.



სასახლის გეგმა სწორკუთხედშია მოთავსებული (გარე ზომებია 23,2×14,0 მ). სასახლე ერთსართულიანი იყო (სურ. 4). ჩრდილო კედლის ზედა ნაწილი და სახურავის საყრდენი სვეტი, დარჩენილი იმავე მხარეს კედლების გადაკვეთაზე, მიუთითებს ორკალთიან გადახურვაზე (სურ. 6, ტაბ. III).

სასახლის შიდა გადაწყვეტა ზედმიწევნით არ დგინდება სამხრეთ-აღმოსავლეთის ნაწილის დაზიანების გამო, როგორც ეტყობა, აქ ოთხი ოთახი და თითქოს ორი დარბაზი უნდა ყოფილიყო. შეიძლება აქ სხვა ვარიანტის წარმოდგენაც. კერძოდ, ორი დარბაზი კი არა, არამედ — ერთი დარბაზი და ერთი ცოლჯია (ამ მეორე სათავსოზე ჩვენ აღრეც ვწერდით: «Не исключен ..., что это помещение не имело наружной стены и было решено как лоджия»<sup>10</sup>).

სასახლეს სადარბაზო შესასვლელი ექნებოდა. მოსალოდნელია, ასეთი შე-



სურ. 4. ძალიან. ციხე-დარბაზის გეგმა

სასვლელის არსებობა აღმოსავლეთით ცენტრში მდებარე სადგომის შუაში, ასეთ გადაწყვეტას ჩვენ ვუშვებთ იმისგან დამოუკიდებლად იგი დახურული იყო თუ ღია<sup>11</sup>.

<sup>10</sup> П. Закарая, Некоторые вопросы крепостных сооружений Шиды—Картли XVI—XVIII вв. Материалы к истории, т. XIX—A და XXXI—B, 1957, გვ. 240


<sup>11</sup> სასახლეს XVIII ს. რესტავრატორმა, როგორც ეტყობა, აღრეც ცენტრში მდებარე შესასვლელი გადმოანაცვლა ჩრდილოეთით და კბე მაშენა მე-2 ოთახის განაპირას.



სასახლის დასავლეთის სადგომები ანფილადურად იყო განლაგებული. განაბირა ოთახები (პირველი და მე-3) დარბაზს (მე-5) უერთდება სამ-სამი ლიადით. შუა ლიადები განაბირა ლიადებზე ორჯერ განიერია. როგორც ეტყობა, საპიროების შემთხვევაში სამივე სადგომი ერთიანი ხდებოდა ჩვეულებრივ დღეებში კი კსუბუქი კარები გაკყოფდა, ან სულაც ხალიჩებს ჩამოაფარებდნენ.

სასახლის ინტერიერში, თავის დროზე, ალბათ, საცამო როლს თამაშობდა ის ხის სარტყლები, რომელიც კედლებს ირგვლივ უვლიდა ორი მეტრის სიმაღლეზე. ასეთივე სარტყელი ყოფილა იატაკის დონეზეც. ალაგ-ალაგ კოჭები შეკრულია პერპენდიკულარულადაც.

მსგავს მოვლენას ვხვდებით (სურ. 5—7, ტაბ. 111) იმავე რაიონში მდებარე ნულის სასახლეში. როგორც ეტყობა, ქართლის ამ უბანზე მომუშავე ოსტატებს, თუ ოსტატს აუცილებლად მიიჩნდა აგურის შენობისათვის კონსტრუქციული სარტყლის შექმნა. სინამდვილეში კი ასეთი შემკვრელის აუცილებლობა არ არსებობდა, რადგან ეს კედლები ახლაც დგანან ხის სარტყლის გარეშე. თუმცა შეიძლება გვეფიქრა, რომ კედლები, როდესაც სველი იყო დროებით საპიროებდნენ დამატებით სიმაგრეს. ასეთ შემკვრელებს ვხვდებით გვიანფოდალური ხანის კოშკებში და მცირე ეკლესიებში. მაგრამ ამას ადგილი აქვს ისეთ შემთხვევებში, როდესაც საშენ მასალად ნახმარია რიყისქვა ან ფლეთილი ქვა. დანაბარი ზომის ბრტყელი აგურისაგან ნაგები ერთი მეტრის სიგანის მქონე კ-



სურ. 5. ძალინა. ციხე-დარბაზი. გახაკვეთი აღმოსავლეთით

დლებს, ვფიქრობთ, ასეთი სარტყელი მაინცდამაინც არ სჭირდებოდა. ამასთანავე, ფაქტია, რომ ეს სარტყელი ოსტატმა კონსტრუქციული მიზნით გააკეთა. მას უდავოდ, სეისმური დანიშნულებაც ექნებოდა. სხვა მხრივ, დეკორატიული დანიშნულება მას ვერ ექნებოდა, რადგან შიდა კედლები შელესილი იყო და ხის კოჭი არ ჩანდა, გარედან კი სარტყელი კედლის სიბრტყეში იყო და არც თუ კარგად შესამჩნევი იქნებოდა.

უკეთ შერჩენილი ჩრდილოეთის ოთახები თითქმის თანატოლებია კოშკის



წინ მდებარე ოთახი ოდნავ მოგრძო სწორკუთხედაა (28 კვ. მ.), ხოლო მეორე კვადრატული გეგმა აქვს (25 კვ. მ).

1-ლი ოთახი კოშკს კარით უკავშირდება. კარის არეშივე იწყება კოშკის ზედა სართულებთან მაკავშირებელი კიბე.

პირველი ოთახის კედლები პილასტრებით და თალებით თითქმის ერთნაირადაა დამუშავებული. ყველა მხარეს სამ-სამი თალია და მხოლოდ მოპირდაპირეები იმეორებენ ერთმანეთს (სურ. 7). ამათგან დასავლეთისა და აღმოსავლეთისაზე თანატოლი თალებია, ხოლო ორ დანარჩენ კედელზე შუა თალები განიერებია, ხოლო გვერდითები კი ვიწროები (ზომებით ორ წინა კედელს იმეორებს). ეს კედლის თალები ფორმებით და ზომებით იმეორებენ ერთმანეთს, თორემ გადაწყვეტილი განსხვავდებიან ერთმანეთისაგან. ზოგი თაღის შიგნით გასასვლელია მოწყობილი, ზოგში — ორიარუსიანი სარკმელი, ზოგშიც ნიშები, ერთგან კი ბუხარია.

ამ ოთახის მსგავსად, სხვა ოთახებს და დარბაზს თავ-თავიანთი ბუხარი ჰქონიათ. ამქავე აღვიღებთ 1-ლი მე-2 და მე-5 სათავსოების ბუხრები, ხოლო სამხრეთის ოთახებში ნაწილობრივ ჩრდილოეთის მხარის ანალოგიური გადაწყვეტა იქნებოდა.

თავისთავად ბუხრები ორიგინალურადაა გადაწყვეტილი. ბუხარს შეისრული თალი ამთავრებს. თაღის ზედაპირი აგურების წყობით ქიმივითაა შევრილი. ქიმი ზემოდან ქვემოთ მცირდება და გვერდის ხაზებს უერთდება. ასეთი გადაწყვეტა დეკორატიულობას მატებს ინტერიერს. ბუხრების ასეთი მორთვა ძალიან არქიტექტორის მიერ უნდა იყოს შემუშავებული, რადგან იგი სხვაგან არსად გვხვდება. თითონ კი იმავე ფორმას იყენებს იქვე კოშკის ბუხრებზეც.

სასახლის მე-2 ოთახის ოთხივე კედელი თითქმის თანატოლი სამ-სამი თალითაა დამუშავებული. ცენტრებში სამხრეთით და დასავლეთით მომიჯნავე სათავსოებთან მებრტყელები კარებია. ჩრდილოეთით ცენტრში ისევ ბუხარია. მის გვერდზე კი, წინა ოთახის მსგავსად, მაღალი ორიარუსიანი ფანჯრებია. ასეთივე ფანჯრებია აღმოსავლეთის კედელშიც. ამ ფანჯრების ქვედა ნაწილი XVIII ს-ში სასახლის გადაკეთების დროს ამოუშენებიათ. არ არის გამორიცხული, რომ 1-ლი ოთახის მეორე და მე-2 ოთახის მარჯვენა ფანჯარა მაშინვე ყოფილიყო სანახევროდ ამოვსებული. ასეთის შთაბეჭდილებას სტოვებს ის თხელკედლიანი ამოქოლვა, რომელიც დღემდეა შერჩენილი. აღმოსავლეთით მდებარე სარკმელი კი გვიან შესასვლელად გადაუკეთებიათ. ამ ახალი დანიშნულებისათვის კი ვარჯედან კიბე იყო საჭირო. დაზიანებული სახით ეს კიბე ახლაც დგას. დანარჩენ თალებში ორიარუსიანი ნიშებია. როგორც აქ, ისე სხვაგანაც ნიშების ორიარუსიანობას დებულობენ შენობის ირგვლივ გამავალი ხის სარტყლებით.

მოპირდაპირე სამხრეთის მხარეს მდებარე ორ ოთახსაც თუ მთლიანად ანალოგიურად არა, დაახლოებით ასეთივე გადაწყვეტა უნდა ჰქონოდა. მე-3 ოთახს დარბაზთან (მე-5) პირველის მსგავსად სამი ღიადი თუ აერთებდა. ყოველშემთხვევაში ასე სჩანს შერჩენილი განაპირა კედლების მიხედვით. მე-3 და მე-4 ოთახებს შორის გამავალი კედლის დარჩენილი ფრაგმენტი მიგვითითებს, რომ შუაში გასასვლელი იყო, ხოლო გვერდებზე — თალები ორიარუსიანი ნიშებით. ასევე, ორიარუსიანი ნიშები მეორდება მე-3 ოთახის დასავლეთის კედელში, მხოლოდ ეს ნიშები უფრო მაღლა ვიდრე სხვაგან. ამ ოთახის სამხრეთის კედელი არ არსებობს. დასავლეთის კედლის ბოლოს მიხედვით კი აქ სხვა კარ-




ფანჯრების ღონეზე არც კარი და არც ფანჯარა არ ყოფილა. აქეთ ეტყობა განსხვავებული გადაწყვეტა უნდა ყოფილიყო.

მე-4 ოთახი სხვებზე მეტადაა დაზიანებული, მაგრამ ეტყობა, რომ მე-2 ოთახის ანალოგიურად იყო გადაწყვეტილი.

სასახლის დარბაზს ვრცელი ოთხკუთხა გეგმა აქვს. მისი ფართობი 50 კვ. მ აღემატება. დარბაზის ვიწრო ბოლოები, როგორც უწინაც აღვნიშნეთ სამ-სამი ღიადით აკავშირებს დარბაზს მომიჯნავე ოთახებთან. დარბაზს ლოჯიასთან თავდაპირველად ხუთი ღიადი აერთებდა. თუ ხუთივე ღიადი იატაკამდე არ დადიოდა მაშინ უნდა წარმოვიდგინოთ, რომ შუაში კარი იყო, ხოლო გვერდით ორ-ორი ფანჯარა იქნებოდა. ფანჯრები სხვების მსგავსად აქაც ორიარუსიანი იქნებოდა. ასე მრავალრიცხოვანი ღიადი იმავე ხანებში არ მოსწონებიათ და ორი მათგანი ამოუშენებიათ. რის შემდეგაც დარჩენილა შუა და განაპირა ღიადები.

დარბაზის დასავლეთის კედელი აღმოსავლეთის ანალოგიურად ხუთ მონაკვეთადაა დაყოფილი. ამათგან გვერდითი ორ-ორი თალი თანატოლებია და ვიწროებია, ხოლო შუა სივანით შესაძენველად აღემატება დანარჩენებს. ვიწრო განაპირა თალებში ისევ ორიარუსიანი ნიშებია, სადაც ქვედა რიგი ზედა რიგზე ღრმია. შუა თალის ცენტრი უკავია ბუხარს. მის გვერდით მდებარე თალებში ქვემოთ ისევ ნიშებია, ზემოთ კი ფანჯრები.




სურ. 6. ძაღინა. ციხე-დარბაზი. განაკვეთი დასავლეთით

დარბაზის მომიჯნავე აღმოსავლეთის მე-6 სათავსო სივრძით დარბაზის ტოლია, ხოლო სივანით ცოტათი ნაკლები. ეს სათავსო კარებით უერთდება მომიჯნავე სათავსოებს ბოლოების ვიწრო კედლებში. კარების გვერდებზე ისევ ორიარუსიანი ნიშებია. ამ სათავსოს აღმოსავლეთის კედელი მთლიანად მოშლილია და მისი ადგილი სანახევროდ მოკავებული აქვს გვიან ამენებულ კედელს. სათავსოს ასეთი დაზიანების გამო ზედმიწევნით ვერ ირკვევა მისი დანიშნულება და მასთან ერთად არქიტექტურული გადაწყვეტაც. ჩრდილოეთის მხარეს



კედლის ზედაპირი ისე ბრტყლად არის დამუშავებული, რომ სათავსოს სამ მხარეს არსებული კედლის ფრაგმენტებზე არ შეიმჩნევა სხვა სათავსოების მსგავსად (იმავე დონეზე) კამარისა და თაღის ქუსლების ნაშთები. რაც თავისთავად იმას მოწმობს, რომ განსხვავებით დანარჩენ სათავსოებთან ამ სათავსოს ბრტყელი გადახურვა ჰქონია და წინიდან ღია ყოფილა. ასეთი ცალმხრივ ღია აივანი შეტად კარგ კომპოზიციას შექმნიდა. სასახლეც საცხოვრებლად საკმაოდ მოხერხებული იქნებოდა<sup>12</sup>.

თუ ამ ლოჯიას არსებობას საეჭვოდ მივიჩნევთ, მაშინ აქაც დარბაზი უნდა წარმოვიდგინოთ და ფასადის კომპოზიცია მარტივი იქნება, დაახლოებით ისეთი, როგორც ეს ჩვენ აღრევე წარმოვადგინეთ ერთ-ერთი ვარიანტის სახით<sup>13</sup> (ძეგლებზე შემდეგი დაკვრების შედეგად ეს ვარიანტი უარყვავით).



სურ. 7. ძალინა. ციხე-დარბაზი. პირველი ოთახის ინტერიერი.

დარბაზების გადახურვის სისტემა საეჭვო არ უნდა იყოს. შერჩენილ ოთახებში და დარბაზში თათქმის ყველაგან ჩანს, რომ გადახურვა კამაროვანი იყო. კვადრატული გეგმის მქონე ოთახებში შეისრულ კამარების გუმბათებს მიახლოებული ფორმა ექნებოდათ, რადგან მოხრა ოთხივე კუთხიდან ამოდიოდა. თავის-

<sup>12</sup> ლ. რჩეულიშვილი, რომელიც სპეციალურ მონოგრაფიას უძღვნის ძალინას სასახლეს, აქ მხოლოდ ლოჯიას არსებობას გულისხმობს (იხ. „XVII ს. სასახლე ძალინაში“, ქართული ზელოვნება, ტ. 5, 1959, გვ. 221—230).

<sup>13</sup> П. Х. Закар а я, Некоторые вопросы крепостных со оружений Шила Картли XVI—XVIII вв. მუზეუმის შოაბზე, ტ. XIX—A დ. XXI—B, 1957, სურ. 4.



თავად კამარა პილასტრებზე გადაშვალ საბრძენ თაღებზე ეყრდნობოდა. კამარის თითოეულ მონაკვეთზე აგური ნაწყობია თევზიფხურად. ასეთი წყობა საერთოდ დაშასასათებელია გვიანი საუკუნეებისათვის. დათარიღებული ძეგლებიდან დაახლოებით ასეთივე გადაწყვეტა ბოლნისის სიონის რესტავირებულ კამარებზე<sup>14</sup> (XVII ს. მეორე ნახევარი), ანჩისხატის სამრეკლოს კამარებზე<sup>15</sup>, (XVII ს. მეორე ნახევარი) და სხვ.

აღნიშნული სადგომებისაგან განსხვავებული გადახურვა ექნებოდა მხოლოდ ლოჯიას<sup>16</sup>. როგორც აღვნიშნეთ, ლოჯიას ბრტყელი, კოჭოვანი გადახურვა უნდა ჰქონოდა.

სასახლის კედლები შიგნით მთლიანად ჩამოძარცულია, ამიტომ ძნელი სათქმელია მოხატული იყო თუ არა. ნალესობის კვალი კი შეიმჩნევა, რაც თავისთავად იმაზე მიგვიბრუნებს, რომ სასახლის შიდა კედლები შელესილი იქნებოდა.

სასახლის ნაწილი მაღალი კოშკის სახით ხუთსართულიანი ყოფილა (სურ. 4, 5, 8). როგორც აღვნიშნეთ, იგი სასახლეს კარით უერთდება და იმავე კარის არეში იწყება ზედა სართულებთან მაკავშირებელი კიბე.

კოშკის პირველი სართული დამხმარეა, მეორე და მესამეა საცხოვრებელ-საბრძოლო, მეოთხე მხოლოდ საბრძოლოა, მეხუთე კი დასასვენებელი ფაჩატურია.

პირველი სართულის იატაკში ქვევრებია ჩაყრილი. ამ ქვევრების გამოყენება შეიძლებოდა, როგორც ღვინისათვის, ისე წყლისათვის. საფიქრებელია, რომ იქ ერთი იქნებოდა და მეორეც. სითხის შემოსასხმელად დასავლეთის კედელში კერამიკული მილი ჰქონდათ დატანებული. ამ დაქანებული მილის გაგრძელებაზე მოეწყობოდა ხის ღარები. ასეთი მაგალითები სხვაგანაც გვხვდება. ქართლში შეიძლება დავასახლოთ ქვიშხეთის გორაზე ცალკე მდგარი კოშკი და ქემერტის კოშკი, ხოლო კახეთში—ზემო ხოდაშნის კოშკთან დაკავშირებული მარანი.

კოშკის პირველი სართული სანოვავის შესანახავადაც გამოდგებოდა. მის კედლებში მცირე ნიშებია და ნათდება მაღლა მდებარე ერთი სარკმლით. სართულს ბრტყელი კოჭოვანი გადახურვა ჰქონია.

მეორე სართულს ნახევარსფერული გუმბათოვანი გადახურვა აქვს. კედლებში ბლომადაა ცალმაგი და ორმაგი სათოფეები. ბუხარი ჩრდილო კედელში მდებარეობს.

მესამე სართულის კედლებიც დაქსელილია სათოფეებით; მეორის მსგავსად ფანჯარა აქაც ერთია. ისევ სამხრეთით. ბუხარაც ისევ ჩრდილოეთითაა, ხოლო ქვედასთან შედარებით იგი უფრო მცირეა და კოხტა. როგორც ეს იყო მიღებული XVII—XVIII საუკუნეების ქართლ-კახეთში ეს ბუხარებიც სწორკუთხედებშია ჩასმული. თანაც ბუხარებს თაღები ისეთი შვერილ-დეკორატიული აქვთ, როგორიც სასახლეში იყო.

ამ კვადრატულ ოთახსაც გუმბათოვანი გადახურვა აქვს. მაგრამ ქვემოთ თუ გუმბათის ზედაპირი სწორი იყო, აქ დეკორატიულია. კვადრატიდან წრეზე გადასვლა კონსტრუქციულად ღრმა ტრომპებით ხდება. გუმბათის ზედაპირი რვა

<sup>14</sup> Г. Н. Чубинашвили. Болнисский Сион, Тбилиси, 1940, გვ. 113—115, სურ. 84.

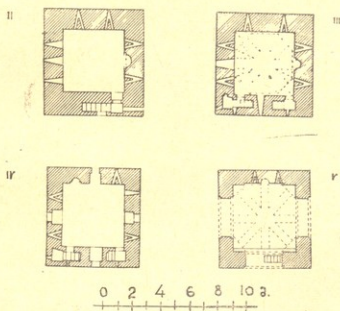
<sup>15</sup> გ. ჩუბინაშვილი, ნ. სევეროვი, ქართული არქიტექტურის გზები, თბილისი.

<sup>16</sup> აქვე ვიძლევი სასახლისა და კოშკის რეკონსტრუქციის პროექტს. ამ ჩრდილო-აღმოსავლეთის ხედავ ჩვენს მიერ მცირე რამ არის დამატებული (სურ. 9).



ბრტყელი სხივით არის დამუშავებული. გუმბათის ქვემოთ გამავალი თაღები და მათზე გადასული სხივები გემოვნებით დამუშავებული დეკორატიული ელემენტია. სართული ნათდება აღმოსავლეთით და სამხრეთით მდებარე ფანჯრებიდან.

მეოთხე სართული შედარებით დაბალია, 2,40 მ. არ აღემატება და მისი გადაწყვეტაც ისეთია, რომ იგი მხოლოდ საბრძოლო უნდა ყოფილიყო. ქვედა ორი სართული კი ძირითადად საცხოვრებელი იყო, მაგრამ მათ თავდაცვითი ფუნქციებიც საკმაოდ ჰქონდათ მინიჭებული. ამ სართულს ოთხივე კედლის ცენტრში მოზრდილი ფანჯრის მაგვარი ხვრელები აქვს დატანებული. ამ ხვრელების დანიშნულება მარტო სათავსოს განათება კი არ იყო, არამედ ისინი ფაქტიურად სალოდეს და საზარბაზნეს როლსაც შეასრულებდნენ. მაგრამ, ვფიქრობთ, მთავარს მაინც დაზვერვისათვის ხელისშეწყობა წარმოადგენდა. სულ ზედა სართული დაზვერვისათვის მხოლოდ ზოგიერთ შემთხვევაში გამოდგებოდა, მაგალითად ზაფხულის თვეებში, თანაც მაშინ, როდესაც მტერი შორს იყო. მეოთხე სართული კი ამ საქმისათვის გამოდგებოდა მთელი წელი (მას საკუთარი ბუხარიც აქვს დასავლეთის კედელში). საჭიროების შემთხვევაში ხვრელები ხის სქელი დარაბებით დაიხურებოდა. ასეთ შემთხვევაში თავდაცვა გაგრძელდებოდა კედლებში განლაგებული სათოფეებიდან.



სურ. 8. ძალინა. კოშკის გეგმები

კოშკის მეხუთე სართულს უფრო საზეიმო იერი აქვს (სურ. 5, 6, ტაბ. III). აქ იქნებოდა ყველაზე უკეთესი დასასვენებელი ადგილი. ეს მაღალი, გუმბათოვანი სადგომი ღიაა სამ მხარეს. განიერი და მოხდენილი თაღებიდან ხეობის წარმტაცი ხედით დღესაც ტკბება ადამიანი. სართულის დასავლეთის კედელში ბუხარია მოთავსებული, მის გვერდებზე კი ორმაგი სათოფეებია. ამ მხარეს მთის ფერდობია, ამიტომ მოახლოებული მტერი შედარებით კარგად გამოჩნდებოდა და თავდაცვის შემთხვევაში ეს კედელიც არ იქნებოდა უქმად.

სართულის გუმბათოვანი გადახურვა, ისეთი დეკორატიული არ არის, როგორც ეს მესამე სართულშია, მაგრამ მაინც საკმაო ლაზათი დაჰკრავს. კვადრ-






ტიდან გუმბათის წრეზე გადასვლა ისევ ღრმა ტრომპით ხდება. აგურის გუმბათის სფეროზე აქაც რვა სხივია, მაგრამ რელიეფი შედარებით დაბალია, ამიტომ სიმკვეთრეც ნაკლები აქვს.

კოშკი, განსხვავებით სასახლისაგან, რომელიც მთლიანად აგურითაა ნაგები, ქვის შენობაა (ტაბ. III, IV). ფასადები ფლეთილი ქვითაა ნაგები, ინტერიერში კი ნახშირია აგური. ინტერიერში აგური ძირითადად გამოუყენებელია კონსტრუქციულ ადგილებში, კერძოდ ყველა გუმბათი აგურითაა ამოყვანილი (აგურის ზომები: სასახლეში და აქ ერთნაირია  $21 \times 21 \times 4$ ;  $22 \times 22 \times 4$  სმ.).

კოშკში და სასახლეში გამოყენებული თაღები ისრული ფორმისაა. ასეთი ფორმის თაღები დამახასიათებელია საერთოდ XVI—XVIII სს. განსაკუთრებით უნდა აღინიშნოს ისრული ფორმის თაღების ჩასმა სწორკუთხედში, როგორც ამას ადგილი აქვს ბუხრების გადაწყვეტისას და კოშკის ფანჯატურის ფასადებზე. მართალია, ასეთი გადაწყვეტა ქართლ-კახეთში გვხვდება XVI ს. შუა წლებიდან<sup>17</sup>, მაგრამ უფრო ხშირად იყენებენ XVII ს. მეორე ნახევარში. ასეთის მაგალითებად შეიძლება დავასახელოთ ანჩისხატის სამრევლო<sup>18</sup>, ბოლნისის სიონი (რესტავრაცია), ანანურის ნაგებობები<sup>19</sup> და სხვ.



სურ. 9. ძალინა. ციხე-დარბაზის რეკონსტრუქციის პროექტი

ძალინას ციხე-დარბაზზე ისტორიულ ცნობებში არაფერია შერჩენილი, არც ნაგებობებს აქვთ წარწერები. ზოგიერთი ცნობის მიხედვით, ფეოდალურა საქართველოს უკანასკნელ პერიოდში ფალავანდიშვილებს რეზიდენცია ძალინა-

<sup>17</sup> გ. ჩუბინაშვილი და ნ. სვეეროვი, ქართ. არქიტექტურის გზები, 1936, გვ. 137.

<sup>18</sup> იქვე, გვ. 141.

<sup>19</sup> პ. ზაქარაია, ანანურის არქიტექტურული ანსამბლი, 1953, ნახ. 50, ტაბ. 17.





მი იყო<sup>20</sup>. საფიქრებელია, რომ მათი რეზიდენცია ადრევეც აქ იქნებოდა და ეს ნაგებობებიც მათი კუთვნილი უნდა იყოს.

ვახუშტი ბაგრატიონი კი XVIII ს. პირველი ნახევრისათვის იძლევა ასეთ ცნობას: „ძლინას არს ციხე და სასახლე“<sup>21</sup>. როგორც ჩანს, ძლინას ნაგებობებს კარგად იცნობდა ვახუშტი. ძლინას ქვედა ნაგებობა, რომელიც ჩვენ აქვე ვახსენეთ, ციხეა, აქ კი სასახლეა. თუ ის კვალი, რომელიც სასახლის გარეთ ჩანს გალავნის, ციხის კედლების ნაშთია, მაშინ ეს ანსამბლი ტიპიურია ციხე-დარბაზი იქნება<sup>22</sup>.

ძლინას ანსამბლის აგების თარიღს ჩვენ გზადაგზა არა ერთხელ შევხვდეთ. ყველა მაჩვენებელს XVII საუკუნისკენ მიუყვართ. ასეთია უპირველეს ყოვლისა ხაგებობის მასშტაბი და კომპოზიცია. იგი არ შეიძლებოდა წარმოშობადაც ადრეულ საუკუნეებში. იგი დამახასიათებელია XVI საუკუნისა და შემოვი პერიოდისათვის. სასახლე და მასთან დაკავშირებული კოშკი ყველაზე მეტ ანალოგიას სწორედ XVII ს. ნაგებობებში პოულობს. ასეთებიდან შეიძლება დავასახლოთ ახალგორის მთავარი ანსამბლი, კოდისწყარო, თელავი, დუშეთი (კარანგოზაშვილების კოშკი), ყორნისი, ანანური და სხვ.

#### 4. ყორნისი

ფრონეს ხეობის დასაწყისში, მცირედ გაშლილი ადგილას მდებარეობენ სოფლები ყორნისი და წორბისი. აქედან მეორე უშუალოდ ფრონესეა, ხოლო ყორნისი იმავე სახელის მატარებელ მცირე მდინარის ორივე მხარეზეა (ყორნისის წყალი იქვე ახლოს შეერთვის ფრონეს). ამჟამად ყორნისის ტერიტორიაზე რვა კოშკი დგას. ყველა ისინი ერთ ეპოქაში უნდა იყვნენ წარმოშობილნი, კერძოდ XVII საუკუნეში. აქ კოშკების სიმრავლე ვახუშტისაც შეუნიშნავს. იგი წერს: „ყორნისს არს ქვანთი კლდისანი და კოშკოვანი, გარნა შემუსრეს ლეკთა“<sup>23</sup>. ვახუშტის ცნობაში იგულისხმება XVIII ს. ოციანი ან ოცდაათიანი წლების ამბავი. ლეკების „შემუსრვა“ კოშკების მიმართ კატასტროფიული არ უნდა ყოფილიყო, თორემ ისინი დღემდე ასეთი სახით ვერ მოაღწევდნენ. შეკეთების შედეგად ეს კოშკები შემდეგშიც იმოქმედებდნენ.

ისტორიულ ცნობებში ისიც არაა შერჩენილი თუ ვის ეკუთვნოდა ეს მხარე ან კუთხე. აქ ბოლო ხანებში ხერხეულაძეები ცხოვრობდნენ და შესაძლოა ადრეც მათივე სამფლობელო იყო<sup>24</sup>.

მდ. ყორნისის მარჯვენა ნაპირას საკმაოდ მაღლა, მთის ფერდობზე გაშლილი ყოფილა ფეოდალს ციხე-დარბაზი. ნანგრევებში შეიძლება გაირკვეს, რა აქ მდგარა-სასახლე კოშკით, მის სამხრეთით—სასახლის ტიპის ნაგებობა (ვისგან მხოლოდ დასავლეთის კედელია დარჩენილი), ჩრდილოეთით ასიოდ მეტრზე

<sup>20</sup> იოანე ბაგრატიონი, კალმასობა, ტ. I, თბილისი, 1936, გვ. 24; ბაგრატი ბატონიშვილი, ახალი ისტორია, გამოც. თ. ლომოურის, თბილისი, 1941, გვ. 92.

<sup>21</sup> ვახუშტი, აღწერა სამეფოსა საქართველოსა, 1941, გვ. 80.

<sup>22</sup> ვახუშტი ბაგრატიონი, მის მიერ 1735 წელს შედგენილ რუკაზე ძლინა მცხოვრებ ფეოდალს „უმცირეს თავადის“ ნიშნით აღნიშნავს.

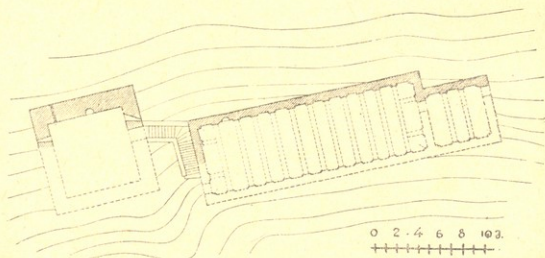
<sup>23</sup> ვახუშტი, აღწერა სამეფოსა საქართველოსა, თბილისი, 1941, გვ. 79.

<sup>24</sup> ვახუშტის რუკაზე (1835 წ.) ყორნისში მცხოვრები ფეოდალი „უმცირესი თავადის“ ნიშნითაა აღნიშნული.

საშუალო ზომის შენობა და ჩრდილო-აღმოსავლეთით პატარა ეკლესია. ამ ნაგებობებიდან ამჟამად მხოლოდ სასახლისა და კოშკის ნანგრევებს განვიხილავთ.

სასახლე კოშკთან კიბითაა დაკავშირებული. ასეთი ორიგინალური კავშირი სხვაგან არ შეგვხვდრია (სურ. 10, 11, ტაბ. V). მართალია, ისინი ერთდროულად არიან აგებულნი, თუ ცალ-ცალკე, ამის ზედმიწევნით დადგენა არ ხერხდება, მაგრამ ეტყობა ასეთი კომპოზიციის შექმნა სურდათ დამკვეთსა და არქიტექტორს. დაეუშვათ, რომ კოშკი იდგა და სასახლე მერე ააშენეს (კიბე სასახლესთან კონსტრუქციულადაა დაკავშირებული). ამ შემთხვევაში მათ არაფერი უშლიდა, თუ შენობას უშუალოდ კოშკს მიადგამდნენ და კოშკის პირველ სართულში კარს გაჭრიდნენ. თუ ავიღებთ მეორე შემთხვევას, ე. ი. სასახლე იდგა და კოშკი მერე ააშენეს. ამ შემთხვევაშიც არაფერი უშლიდა, რომ კოშკი შენობისათვის უშუალოდ მიედგათ და მათ შორის კავშირიც პირველ სართულში ყოფილიყო. ყოველგვარ ლოგიკურ მსჯელობას იმ დასკვნამდე მივყავართ, რომ სწორედ ასეთი ვადაწყვეტა დაუსახავთ მშენებლებს. ჩვენ გვაქვს მაგალითი იქვე მახლობლად ძაღინაში, სადაც კოშკი და სასახლე ერთიან ნაგებობას წარმოადგენენ (სურ. 9). ყორნისში კი მათ შორის კავშირი კიბით ხდება, თანაც, სასახლის პირველი სართული კოშკის მეორე სართულს უკავშირდება. მტრის თავდასხმის შემთხვევაში კოშკში შეიხიზნებოდნენ და კიბეზე ამოსულ მტერს შედარებით ადვილად მოიგერიებდნენ<sup>25</sup>.

სასახლე გრძელი სწორკუთხა შენობაა, რომელიც ორი ნაწილისაგან შედგებოდა ეს ნაწილები დიდად განსხვავდებიან ერთმანეთისაგან. მაგალითად, (ეს დარბაზი შესაძლოა კიდევ ორად იყო გაყოფილი, მაგრამ ნანგრევებში კარგაუარ ჩანს), ერთის ფართობი დაახლოებით 120 კვადრატულ მეტრს უდრის, მეორე ნაწილისა კი 25 მეტრია.



სურ. 10. ყორნისი. ანსამბლის გეგმა

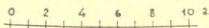

სასახლის კედლებიდან ნაწილობრივ შერჩენილია ფერდობზე მიშენებული დასავლეთისა და სამხრეთისა. ამ ფრაგმენტებით ირკვევა, რომ კედლები ისრული თაღებით ყოფილა დანაწევრებული. თაღები ახლო-ახლოსაა ერთმანეთთან. კედლის თაღებს შორის მდებარე პილასტრებზე გადადიოდა კამარის საბჯენი თაღები. დარბაზის მოკლე კედლებზეცაა თაღები. ჩრდილო-დასავლეთისა და სამხ.

<sup>25</sup> აქვე სურ. 12. წარმოდგენილია სამხრეთ-აღმოსავლეთის ხედი საერთო მასებში.



რეთ-აღმოსავლეთის შერჩენილი კუთხეების მიხედვით დგინდება, რომ დარბაზის გადამხური კამარა გრძივი კედლებიდან ამოშავალ თაღებზე ეყრდნობოდა. ხოლო მოკლე კედლებიდან ამოშავალი თაღები გრძივი კედლების პირველივე თაღთან წყდება. ასეთი გადაწყვეტა გვხვდება XVII ს. ისეთ სასახლეებში, როგორიცაა ახალგორის (მთავარი ანსამბლის სასახლე), ნულის, ძალინას და სხვ. ყორნისის სასახლის კედლები ნაგებია აგურით და ფლეთილი ქვით, თაღები და კამერები კი მთლიანად აგურია.

სასახლეს მეორე სართული არ ჰქონია, ამიტომაც მისი პირველი სართული ქვის კიბით უერთდება კოშკის მეორე სართულს. კიბე ჭერ მიჰყვება სასახლის გიწრო კედელს, შემდეგ უხვევს და თალით ებჯინება კოშკის კედელს. კიბე განიერია და გვერდებზე მას ორმოციოდ სანტიმეტრის სიგანის კედლები ჰქონია. ნაგრევეებში არ ჩანს ეს კედლები. მხოლოდ მოაჯირი იყო, თუ ბოლომდე



სურ. 11. ყორნისი. ციხე-დარბაზი. განაკვეთი დასავლეთით

აწყვებოდა. თუ ამ უკანასკნელ ვარიანტს მივიღებთ მაშინ კიბის უჯრედი დახურული წარმოგვიდგება. უფრო მოსალოდნელია, რომ კიბე ღია ყოფილიყო, გვერდებზე მოაჯირით.

კიბის საწყისი, რადგანაც გარეთაა, ამიტომ ეზოდან პირდაპირ შეიძლება მოხვედრა კოშკში. სასახლიდან გამოსულიც იმავე კიბით ავიდოდა კოშკში.






განსახილავი კოშკი გამოირჩევა არა მარტო ყორნისის კოშკებში, არამედ იგი ერთერთი სრულყოფილი ნაგებობაა გვიანი შუასაუკუნეების საქართველოსთვის. სამწუხაროდ, ნიდაგის გამოფიტვის გამო, ფერდობზე მდგარ ნაგებობას აღმოსავლეთის მხარე შორდევია. კოშკი ამჟამად ისე გამოიყურება თითქოს იგი შუაზე გაჭრესო. დარჩენილი დასავლეთის ნახევრის მიხედვით უნდა გიმსჯელოთ თავდაპირველ ნაგებობაზე.

კოშკი შვიდსართულიანი ყოფილა, რაც თავისთავად იშვიათი შემთხვევაა. სართულშუა გადახურვა მოწყობილი იყო ხის კოჭებზე. მხოლოდ უკანასკნელ სართულს ჰქონია კამაროვანი გადახურვა. ასეთი შერეული გადახურვა დამახასიათებელი არ არის, მაგრამ გვხვდება XVII ს. ზოგიერთ სწორკუთხა კოშკში, როგორიცაა: ყაზბეგი (ჩოფიკაშვილების კოშკებში), კარტაუ, ახალგორი, ძაღინა, წინარები<sup>26</sup> (1679 წ.) ნორიო და სხვ. ხოლო რაც შეეხება XVIII ს. ცილინდრულ კოშკებს, აქ მას უფრო ხშირად იყენებენ.

რაც შეეხება ყორნისის კოშკის გადახურვის ფორმას, იგი კამაროვანი იყო (დგრძით ჩრდილო-სამხრეთით). თავისთავად კამარა კი რთული ყოფილა. ჩრდილოეთისა და სამხრეთის კედლებზე ერთიანი თაღებია მოხაზული. ორ დანარჩენ



სურ. 12. ყორნისი. ციფ-ფარბაზი. რეკონსტრუქცია ს. პოლოვტი

გვერდს კი ორი გამბჯენი თალი აერთებდა (ტაბ. V, VI). იმავე მხარეებზე სამ-სამი კედლის თალია, რომელთაგანაც კუთხეებისა აფრებს მოგვაგონებს. ასეთი რთული გადაწყვეტა დამახასიათებელია XVII ს. ძეგლებისათვის, როგორიცაა იქვე მდგარი სასახლე, ძაღინა და სხვ.

კოშკის შერჩენილი დასავლეთის ნაწილის მიხედვით შემდეგა სურათი იქმნება. პირველი სართულის კედლები ყრუ ყოფილა, მხოლოდ კერამიკული მილით წყარო შემოდის დასავლეთის კედელში. ამ სართულის იატაკი მიწითაა და-

<sup>26</sup> ვ. ბერიძე, წინარებელ მალაქეთა მშენებლობა XVII—XVIII სს. საქ. მუზეუმის მოამბე, ტ. XIV—B, 1947, გვ. 207—211.



ფარული. იმიტომ არ ჩანს შიგ წყალსაცავი იყო მოწყობილი, თუ ქვევრები. მაგრამ არ არის გამორიცხული, რომ ორივე ერთად ყოფილიყო. კოშკში წყლის შემოყვანა, ან საერთოდ ციხის წყლით მომარაგება აუცილებელი იყო. ეს საკითხი ყოველ ცალკეულ შემთხვევაში კონკრეტული პირობების მიხედვით წყდებოდა. მაგალითად, იქ სადაც მდინარე ახლოს იყო კეთდებოდა გვირაბი (აწყური, ბერთვისი, თმოგვი, გრემი, ხელუტი სნო და სხვ.), ხოლო თუ შესაძლებლობა იყო წყალი შემოჰყავდათ წყალსადენით (ანანური, ქსანი, ძამა, შქოვრეთი, წირჭოლი, სხვილო და სხვ.). არის შემთხვევა, როდესაც შიგ ციხეში აქვთ წყარო (მატანი). იყენებენ ჭებსაც, რომელიც დაბალ ადგილებში ეწყობა ჩვეულებრივად კოშკში (მუხრანის, ქსოვრისი, ბატარძელის და სხვ.). რაც შეეხება უშუალოდ ანალოგიას ყორნისისათვის ვხვდებით ხეითში (XVIII ს. პირველი ნახევარი), აქ წყარო მოწყობილი იყო კოშკის გარე კედლის ნიშში და ამავე დროს შიგნითაც. განსხვავებით ყორნისთან ხეითში წყარო უფრო კეთილმოწყობილი იყო. მილის წინ ნიშში მოზრდილი ნიჟარაა ჩამაგრებული. ამას გარდა, წყლის ნარაგი შეიძლება დაეგროვებინათ იქვე იატაკქვეშ ჩალაგებულ ქვევრებში. შეიძლება აღინიშნოს, რომ ამ ადგილას წყაროს წყლის არსებობამ ალბათ თავისებური როლი შეასრულა ყორნისის ციხე-დარბაზისათვის ადგილის შერჩევაში. აქ მცხოვრებნი წყლით უზრუნველყოფილნი იქნებოდნენ, როგორც მშვიდობიან დროს, ისე გარემოცვის შემთხვევაშიც.

კოშკის მეორე სართულის ჩრდილო კედლის შუაში სწორკუთხა შესასვლელია. ამ კარს ადგება გარედან კიბე, რომელიც კოშკს აკავშირებს, როგორც სასაზღვსთან, ისე ეზოსთან. კარს, როგორც ეტყობა, გვერდებიდან იცავდა სათოფეები. ერთი მათგანი ამჟამადაც ადგილზეა. სათოფეები ყოფილა მოპირდაპირე კედელშიც. დასავლეთის კედლის შუაზე ბუხარია, რომლის თავზეც ორი პატარა ნიშაა. მესამე სართულზეც ბუხარი იმავე მხარესაა (ერთიც და მეორეც ისრული თალითაა გადახურული). დანარჩენ კედლებზე სათოფეები ყოფილა. მეოთხე სართულზე ბუხარი სამხრეთითაა, ხოლო სათოფეები კი ყოველ კედელშია. აღსანიშნავია ის გარემოება, რომ კოშკი ფერდობზე დგას და გორის შემადგენა დასავლეთითაა. ამიტომ ოსტატი სათოფეს მხოლოდ მეოთხე სართულზე აკეთებს, როდესაც იგი აცდა გორის შემადგენას. ამ მხარეზე სათოფეები, ან სხვა ხვრელები, რომ დაეტანებინა, მაშინ საშიში იყო ფერდობზე მდგარ მტერს შიგ მყოფნი არ დაეზიანებინა. მეხუთე და მეექვსე სართულების კედლებშიც ცალმაგი სათოფეებია განლაგებული. ორივე სართულის დასავლეთის კედელში საპირფარეშოები ყოფილა. ზედა მხოლოდ ნიშაა, ქვედა კი გარედან შევრილია, რომლის კონსტრუქციის მასა ზის კოჭებზე ეყრდნობა. მეექვსე სართულზე ჩრდილოეთით ბუხარია, სამხრეთით ცენტრში კი კარი ყოფილა შევილი ივიანზე გასასვლელად. ხის კოჭებზე მოწყობილ ივიანს სამ მტერამდე სიგანე ჰქონია (კოჭების ბუდეები ფასალზე კარგად ჩანს). ეს ივიანი მიმართულია ქვემოთ ხეობებისაკენ. სწორედ აქვე მხარეზე იშლება იშვიათი სანახაობა, ამიტომაც ივიანისათვის შერჩეულია სამხრეთის ფასადი. მეშვიდე, კამაროვანი სართულის კედლებშიც სათოფეებია. კოშკის შერჩენილ ნაწილში ფანჯრები არ ჩანს, ისინი, როგორც ეტყობა, აღმოსავლეთის კედელში იქნებოდა განლაგებული.

როგორც ვხახეთ, ეს კოშკი თავდაცვითია, მაგრამ მასში საცხოვრებელი ელემენტები ცოტა როდია. ფაქტიურად ესეც სასახლეა. მხოლოდ ვერტიკალური გადაწყვეტით.



კოშკს, ისე როგორც სასახლეს თარიღი არა აქვს. მათი დათარიღება მხოლოდ ანალოგიებით შეიძლება. პირველ დამთარიღებელ მომენტად შეიძლება მივიჩნიოთ ციხე-დარბაზისათვის ადგილის წერჩვევა, როდესაც ფეოდალის ბუდე მთის წვეროებიდან შედარებით დაბლა ჩამოდის. ასეთის მაგალითებს ვხვდებით სწორედ XVII ს. ახალგორში (ქსნის ერისთავების რეზიდენციაში), მძოვრეთში (საციციანოში), მუხრანში და სხვაგან.

მეორე მომენტი, რომელიც იმავე ეპოქაზე მიგვითითებს კოშკის ფორმა და გადაწყვეტაა. იმავე ხანაზე მიგვითითებს მხოლოდ ცალმაგი სათოფეების გამოყენება და ისიც მცირე რაოდენობით<sup>27</sup>.

სასახლეს იმავე ხანის ძეგლებში ჰპოულობს ანალოგებს. კერძოდ, ნულის, ძაღინას და კოდისწყაროს სასახლეებში.

### 5. ნული

ნულის ციხე-დარბაზი მდებარეობს ფრონეს (ვახუშტის მიხედვით „ღვანისწყალი“) ხეობაში, მდინარიდან სამხრეთით თითქმის ერთ კილომეტრზე.

ციხე-დარბაზი განლაგებულია გორაკზე, რომელიც ჩრდილოეთიდან და აღმოსავლეთიდან შედარებით ადვილად მისადგომია, მაგრამ სამხრეთიდან ნულის ხევი ღრმია, იქიდან ამოსვლა ძნელია.

ციხე-დარბაზი მეტად რთული ნაგებობაა. იგი არ არის ერთბაშად წარმონაშობილი, არამედ თანდათანობით ნაზარდია, რის გამოც რამდენიმე ფენას შეიცავს. აქ არის კოშკი, რამდენიმე გალავანი, ეკლესია, საცხოვრებელი სახლები, სასახლე და სხვ.

სამწუხაროდ, ჩვენი ისტორიული წყაროები ისე მწირია, რომ არ ირკვევა, თუ რომელი ფეოდალი ცხოვრობდა აქ<sup>28</sup>. ცხოვრება კი მას მეტად მოუსვენარი, ბოხოჭარი ჰქონია. თანაც, საქმე იმაშია, რომ ცხოვრება აქ ხანოკლე კი არა ყოფილა, არამედ იგი საუკუნეები გრძელდებოდა. მიუხედავად ამისა, მათი ცხოვრების კვალი ისტორიაში არსად ჩანს. ერთადერთი ცნობა, უკეთ ფაქტის აღნიშვნა, რომ ნულში ციხეა, ეკუთვნის ვახუშტის. იგი ერთგან თავის „გეოგრაფიაში“ ღვანისწყლის ხეობის აღწერისას წერს: „აქ ამ წყალს მოერთვის დასავლეთიდან ნულის-კვეი. არს ნულს ციხე“<sup>29</sup>. ამ ცნობებიდან მხოლოდ იმას ვიგებთ, რომ XVIII ს. პირველ ნახევარში ნულში მოქმედი ციხე ყოფილა.

ნულის ანსამბლიდან ამჟამად შევჩვენებით მხოლოდ იმ სასახლეს, რომელიც მდებარეობს ციტადელის შუაში.

ეს სასახლე სხვა იმ დროინდელი სასახლეებისაგან განსხვავდება, ორიგინალურია. როგორც ეტყობა, ეს ნაგებობა არ ყოფილა განკუთვნილი საცხოვრებლად, მას უფრო სადღესასწაულო იერი აქვს<sup>30</sup>. ფეოდალს საცხოვრებელი სახლები აღმოსავლეთით, ქვედა ეზოში ჰქონდა. აქ კი ციხე-დარბაზის მისაღები, პარალელი ნაწილი იქნებოდა.

<sup>27</sup> П. Закарая, Некоторые вопросы крепостных сооружений Шиди Картан XVI—XVIII вв. მუხუმის ნოაზე. ტ. XIX-A და XIX-B, 1957, გვ. 175

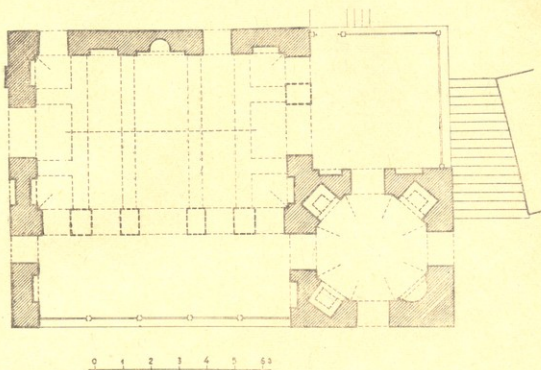
<sup>28</sup> ვახუშტი ბაგრატიონის მიერ 1735 წ. შედგენილ რუკაზე. მის მიერ სამ კატეგორიულ დაყოფად თავადებიდან („ლიდებულო“, „უმირესი“ და „უმსირესი“) აქ ცხოვრობს „უმსირესი თავადი“.

<sup>29</sup> ვახუშტი, აღწერა სამეფოსა საქართველოსა, თბილისი, 1941, გვ. 79.

<sup>30</sup> სასახლის გეგმა მცირედ აღდგენილი სახით გვაქვს წარმოდგენილი.



სასახლე, ოგორც ეტყობა, ოთხი ნაწილისაგან შედგებოდა, რომელთაგან ორი აივანია (სურ. 13). ორი დანარჩენიდან ერთი მცირე ზომის ოთახია, მეორე კი—დიდი დარბაზი.



სურ. 13. ნული. სასახლის გეგმა

სასახლის დიდი დარბაზი ორმოცდაათ კვადრატულ მეტრ ფართობს მოიცავს. მას გადახურვა არ აქვს შერჩენილი, მაგრამ ეტყობა, რომ ამ დარბაზს კამაროვანი გადახურვა ჰქონია. (აქვე ვიძღვეით დარბაზის აღდგენის პროექტს სურ. 14). კედლების ზედა ნაწილებში ასეთი გადახურვის მანიშნებელი ფრაგმენტებია შერჩენილი. კარგად ჩანს საბჯენი თაღებისა და კამარის საწყისები. ზოგან ისიც შეიმჩნევა, რომ კუთხეებში კამარა აფრისებურ მომრგვალებას აკეთებდა. თანაც საინტერესოა ის კონსტრუქციული დეტალის აღნიშვნა, რომ კამარის ქუსლიდანვე ოსტატი აგურებს სწორედ კი არ აწყობს, არამედ თევზიფხურად. კამარა დაყრდნობილი ყოფილა ჩრდილო-სამხრეთით გამავალ საბჯენ თაღებზე (იხ. დარბაზის რეკონსტრუქციის პროექტი სურ. 14). სახურავს კი კრამიტი აგებდნენ (ნანგრევებში ბლომადაა კრამიტის ნამტვრევები).

დარბაზში შესასვლელი აღმოსავლეთიდან და დასავლეთიდან ყოფილა. ამოთგან მთავარი აღმოსავლეთისა იქნებოდა, რადგანაც აქეთკენაა გალავანში შესასვლელიც. ეს გასასვლელი თითქმის ოთხი მეტრის სიგანისაა, რაც გამოწვეული უნდა იყოს ნახევრად ღია აივანთან უშუალოდ დაკავშირების მიზნით. სასახლს ნანგრევებში კარგად არ ირკვევა შესასვლელის გადაწყვეტა, მაგრამ ყველა მონაცემებით დასავლეთის ანალოგიური უნდა ყოფილიყო. მის გვერდით კი ისევე ორიართუსიანი სარკმელი იქნებოდა, როგორც სხვაგანაცაა. დასავლეთით მდებარე მცირე გასასვლელი დარბაზს აკავშირებდა პატარა ეზოსთან და ციხის დონეონთან.

დარბაზის სამი კედელია შერჩენილი; მეოთხე—სამხრეთის კედელი კი მთლიანად დანგრეულია. არსებული კედლები ოთხიოდ მეტრის სიმაღლეზეა





შერჩენილი, კედლები მთლიანად ნაგებია აგურით (ზომები:  $22 \times 22 \times 4$ ;  $23 \times 23 \times 5$  სმ). კედლებს  $1,5$  მეტრის სიმაღლეზე ხის სარტყლები შემოუყვებოდა (ტაბ. VII—VIII). ამ სწორკუთხა კვეთის მქონე ხის სარტყლებით შეკრულია კედლის თითოეული მონაკვეთი, რომელსაც ჰქვნიან კარ-სარკმლები. კედლებს ხის სარტყლები შემოუყვება აგრეთვე იატაკის დონეზეც. ხეების ჩაყოლება კედლებში სიმაგრის მისაცემად შუა საუკუნეების ნაგებობებში ხშირად გვხვდება. ეს კონსტრუქციული სარტყელი ვარეთ კი არ იყო, როგორც ეს ამ ძეგლშია, არამედ კედლის შიგნით ჩამალულად. იგი ნაღესობით იყო დაფარული. ნულის შემთხვევის ზუსტ ანალოგიას ეხვდებით ძალიან სასახლეში.

დარბაზის ინტერიერი საინტერესოდ ყოფილა გადაწყვეტილი. სისტემა ყველგან ერთია—კედლების დამუშავება პილასტრებით და მათი დამაკავშირებელი კედლებთან თაღები. მართალია, კედლების დამუშავების სისტემა ერთია, მაგრამ არქიტექტორი სიმეტრიას არ მისდევს. მაგალითად, ჩრდილოეთის კედელზე თაღები სიმეტრიულადაა განლაგებული, მაგრამ ფანჯრები ასიმეტრიულადაა მოთავსებული (ტაბ. VII). აღმოსავლეთისა და დასავლეთის კედლებზე კი არც თაღებია სიმეტრიულად განლაგებული და კარ-სარკმლებიც სხვადასხვა. ნაირადაა გადაწყვეტილი. სამხრეთის კედელი თაღების განლაგების მხრივ, ალბათ, მოპირდაპირეს იმეორებდა, მაგრამ სარკმლები კი მოსალოდნელია ორი კი არა ოთხი ყოფილიყო. ჩვენს მეორე აქვე მოცემული რეკონსტრუქციის პროექტში ვუშვებთ, რომ სამხრეთის მხარეს ხუთი მალი იყო ოთხი პილონი (იხ. გვესა).



სურ. 14. ნული. სასახლე. დარბაზის რეკონსტრუქციის პროექტი

შუა თალი დანარჩენებზე განიერია და აქ უნდა ყოფილიყო კარი; ხოლო გვერდებზე მდებარე ორ-ორი სხვების მსგავსად ორიარუსიანი სარკმლები იქნებოდა. როგორც ჩანს, დარბაზს ერთადერთი ბუხარი ჰქონია ჩრდილოეთით. იგი მოთავსებულია განიერ ცენტრალურ თაღში.

დარბაზის კედლის თაღებით შექმნილი ნიშები ორიარუსიანია. მეორე იარუსს ჰქვნიან ხის შემკრავი სარტყლები (ტაბ. VII და სურ. 14). თავის დროზე,




როდესაც კედლები შეღებილი და შეიძლება მოხატულიც იყო მაშინ საშენ მასალათა სხვაობა შეუმჩნეველი დარჩებოდა.

სასახლის მცირე დარბაზი რვავერდაა. ოთხ მოპირდაპირე მხარეს კარ-ფანჯრებია განლაგებული, ოთხ დანარჩენში კი—ბუხარი და ნიშნები. ეს სადგომი თითო კარით უკავშირდება მომიჯნავე აივნებს, ხოლო აღმოსავლეთით და სამხრეთით მაღალი ორიარუსიანი სარკმლები გადაჰყურებს ხეობას (აქ იტაკი მიწიდან ოთხ მეტრზე მაღლაა). ბუხარი სწორედ ამ ფანჯრებს შორის არის მოთავსებული.

ამ სათავსოს ნიშებიც ორიარუსიანია, მაგრამ ქვედა ნიში განიერი და ღრმაა, ზედა კი პატარა. ამ შემთხვევაშიც ქვედა იარუსის გადახურავად ისევ ხის სარტყელია გამოყენებული.

გადახურვა ამ სადგომსაც არ შერჩენია, მაგრამ არსებული ფრაგმენტების მიხედვით ირკვევა, რომ გადახურვა წახნაგოვანი გუმბათით ყოფილა. (აქვე ვიძლევიტ დარბაზის რეკონსტრუქციის პროექტს სურ. 15). კედლების შელესვის კვალი აქაც კარგად ჩანს. ნალესობა სქელია. არ არის გამორიცხული, რომ ნალესობაზე ორნამენტი ყოფილიყო გამოსახული, ისე როგორც ეს ხშირად გვხვდება XVII—XVIII სს. ნაგებობებში (მუხრანი, ქსანი, მარტყოფი და სხვა).



სურ. 15 ნული. სასახლე, ოთახის რეკონსტრუქციის პროექტი.


როგორც აღრევეც აღენიშნეთ, სასახლეს ორი აივანი უნდა ჰქონოდა. ერთი მათგანი მდებარეობს ჩრდილო-აღმოსავლეთის კუთხეში. იგი გარეთენ ორივე მხარეს ღიაა. ჩვენ მიგვაჩნია, რომ აივანი დახურული უნდა ყოფილიყო. გადა-



ხურვა დაეყრდნობოდა ხის სვეტებზე. აივნიდან კიბე ჩადის ძირს, რომლიდანაც გადავდივართ ეკლესიასა და სასახლეს შორის მდებარე კიბეზე, იქიდან კი ეზოში და ა. შ.

სასახლის სამხრეთის მხარეზე დარბაზის მთელი ფრონტი ლოჯიას ჰქონია მოკავებული. გარეთ მხარეს, ალბათ, ხის სვეტებიანი შოჯირი იქნებოდა (სურ. 16) ამ მაღლობიდან ხეობის საუკეთესო ხედი იშლება.

ეს ნაგებობა ნულის ანსამბლის სხვა ნაგებობებისაგან განსხვავდება გადაწყვეტის ლაკონიურობით, გემის კომპაქტურობით და რაც მთავარია მხატვრულობით.



სურ. 16. ნული. სასახლე. რეკონსტრუქციის პროექტი.

ნულის სასახლე ბევრ საერთოს პოულობს, როგორც ძალიანს, ისე კოდის-წყაროს სასახლესთან. ნაწილობრივი მსგავსება ჩანს აგრეთვე ყორნისის სასახლესთან. ამ მხრივ უნდა აღინიშნოს განსაკუთრებული მსგავსება ძალიანს სასახლესთან. ეს შეეხება უფრო მეტად ინტერიერების გადაწყვეტას, კარსარკმელების მოწყობას, კონსტრუქციებს და სხვ., აქედან გამომდინარე მისი დათარღობა ანალოგიებთან ერთად ხდება XVII საუკუნით.

## 6. კოდის-წყარო

მდ. ნარეკვავის ზემო ნაწილში, სოფ. მკადისჯვრიდან დასავლეთით სამიოდე კილომეტრზე მდებარეობს სოფელი კოდის-წყარო. ამ სოფლის ჩრდილოდასავლეთით მდებარეობს ნასოფლარი. ამ ნასოფლარის ნანგრევებში უკეთაა გადარჩენილი დიდი ზომის ოთხკუთხა კოშკი. მის სიახლოვეს მდგარი სასახლე მეტადაა დაზიანებული, ხოლო ნასოფლარზე აქა-იქ ნაგებობათა მხოლოდ ნაკვალევია.


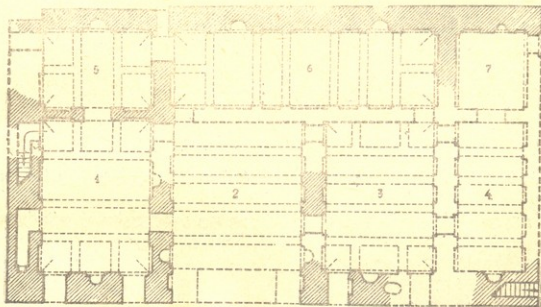
ნანგრევების მიხედვით ირკვევა, რომ აქ საკმაოდ ძლიერი ფეოდალი ცხოვრობდა. კერძოდ, თუ ვინ ცხოვრობდა ამაზე არაფერს ამბობს ისტორიული წყაროები და არც—გადმოცემა. გვიანფეოდალური ხანის შიდა ქართლის დაყოფის მიხედვით კი ეს ტერიტორია მუხრანბატონებს ეკუთვნოდათ. ცხადია, აქ

თვით მუხრან-ბატონთა რეზიდენცია კი არ იყო, არამედ შესაძლოა იმავე გვარის სხვა წარმომადგენლის სამყოფი ყოფილიყო<sup>31</sup>.

ანსამბლი მთლიანად მცირექანობიან ზედაპირზეა განლაგებული. დაქანება ჩრდილოეთიდან სამხრეთისკენაა. სასახლე კი მთლიანად სამხრეთითაა ორიენტირებული.

სასახლე დიდი ზომის (სიგრძე 15 მ., სიგანე 8,5 მ) ორსართულიანი შენობა-ყოფილა. სამწუხაროდ, იგი ისეა დანგრეული, რომ მეორე სართულის კი არა პირველი სართულის გეგმაც არ აღსდგა სრულად (სურ. 17).

სასახლის პირველ სართულში, რამდენადაც ნანგრევებში ამიას გარკვევა ხერხდება, ექვსი თუ შვიდი სადგომი ყოფილა. სადგომები სხვადასხვა ზომისაა. სამხრეთის ნაწილში ოთხი სადგომია. შუაზე (№ 2) სხვებზე მოზრდილი დარბაზია, მის გვერდებზე კი თანატოლი დარბაზებია (№ 1 და 3). მათ გაგრძელებაზე აღმოსავლეთით ვიწრო და გრძელი დარბაზია (№ 4). თუმცა, დღეს ამის კვალი არ ჩანს, მაგრამ ლოგიკური იქნება, თუ ამ დარბაზის გაგრძელებაზე ჩრდილოეთით მცირე ზომის სადგომს წარმოვიდგენთ (№ 7). იმავე ჩრდილო ხაზზე შუაზე გრძელი, მოზრდილი დარბაზია (№ 6), ჩრდილო-დასავლეთის კუთხეში კი შედარებით მოპცროა (№ 5).



სურ. 17. კოდის-წყარო. სასახლის გეგმა.

სადგომების კედლები ერთი სისტემითაა დამუშავებული. პილასტრებს შუა შეისრულთაღოვანი ნიშებია. ნიშებს თითქმის შუაზე ჰყოფს კოჭები, რომლებიც თავისთავად თაროების როლს შეასრულებდა. კედლის ნიშების ორიარუსიანობა გვხვდება ძალიანაში და ნულში. ნიშები მცირე ათსანტიმეტრიანი შეღრმავებები-

<sup>31</sup> ვახუშტი ბაგრატიონი თავისი „გეოგრაფიაში“ არ იხსენიებს კოდისწყაროს. ზოლო 1735 წ. შედგენილ რუკაზე მას დატანილი აქვს რომლის წინ დასმული პირობითი ნიშნის მიხედვით აქ ცხოვრობდა „უმცირესი თავადი“.





თაა პილასტრებზე გამბეჯენი თაღები გადადის. ამ თაღებზე კამარები იყო დაყრდნობილი (სურ. 18). კამარები ისე, როგორც კედლის თაღებიც ისრული ფორმისა უნდა ყოფილიყო. მე-6 დარბაზის გადახურავა განსხვავდება ზოგიერთისაგან ბოლოების გადაწყვეტით. ამ ორ-ორ უჯრედში კამარები საპირისპირო მიმართულებით ამოდის. აგურის წყობა კამარის მოხრას შესაფერისად მიჰყვება. ასეთი გადაწყვეტა გვხვდება XVII—XVIII სს. ნაგებობებში.

სადგომებში სხვადასხვა ზომის თითო ან ორ-ორი ბუხარია. თითო ბუხარია მე-5, მე-7 დ მე-4 სადგომებში. პირველ დარბაზში ერთი ბუხარია სამხრეთის კედელშია და ერთიც—აღმოსავლეთით. შესაძლოა, ასევე ყოფილიყო გადაწყვეტილი მე-3 დარბაზიც, მაგრამ იქ ამჟამად კედლების მეტი წილი მოშლილია და მხოლოდ სამხრეთითაა შერჩენილი. მე-6 გრძელი დარბაზის ჩრდილო კედელში ბოლოებისკენ თითო ბუხარია მდებარეობს. მე-2 დარბაზშიც ორი ბუხარია, მხოლოდ ისინი მდებარეობენ მოპირდაპირე კედლებში ერთ ხაზზე. ბუხარები ზომებით მცირედად განსხვავდება ერთმანეთისაგან.

სადგომებში შესასვლელების საკითხი, ნაგებობის დაზიანების გამო, სისრულით არ ირკვევა. მთავარი შესასვლელი საფიქრებელია აღმოსავლეთით ყოფილიყო. მე-7 ოთახის კუთხეში დარჩენილია შესასვლელის ერთი მხარე. არსებული ფრაგმენტის მიხედვით თაღოვანი შესასვლელი გარედან სწორკუთხა ჩარჩოში ყოფილა ჩასმული. ასეთი გადაწყვეტა ჩვეულებრივია XVII—XVIII სს. ძეგლებისათვის. მე-5 ოთახს დასავლეთით ჰქონია შესასვლელი. ამ ოთახსა და მე-6 ოთახს კარი აერთებდა. იქვე კარის არეში ჩრდილოეთით სათადარიგო გასასვლელია. შესასვლელის ასეთ მოწყობას, ე. ი. როდესაც ერთი გასასვლელი მეორე გასასვლელის არეშია და თანაც კედლების გადაკვეთის კვანძში, ანალოგია არ გააჩნია.

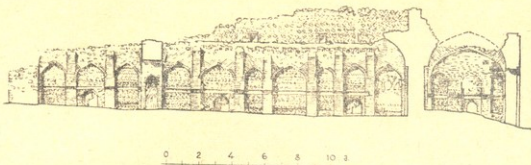
სასახლის დანარჩენ სადგომებს გარედან კარები ჰქონდათ თუ არა არ ირკვევა. კერძოდ, 1-ლ დარბაზს სამხრეთის მხარეს ამჟამად ორი გასასვლელი აქვს, მაგრამ ეს ძნელი დასაჯერებელია, რომ თავდაპირველად ამ კარები ყოფილიყო. არსებულ კედლებს ეტყობა, რომ ამ ღიადების კედლების შუაზე ხის სარტყელი შემოუყვებოდა. ამის მიხედვით თუ ვიმსჯელებთ ამ ორიარუსიან სარკმლებთან უნდა გვექონდეს საქმე (აქვე ნახვენებ ამ დარბაზის რეკონსტრუქციის პროექტზე სწორედ ასე გვაქვს აღდგენილი ეს მხარე). მაგალითად ძლინას სასახლის ჩრდილოეთის ორ ოთახში და შესაძლოა სამხრეთის ანალოგიურ ოთახებშიც (იქ დაზიანების გამო კარგად არ იკითხება) მსგავს გადაწყვეტასთან გვაქვს საქმე. უესტად ასეთი მდგომარეობაა ძლინას იმ ოთახში, რომელიც უშუალოდ კომპს უკავშირდება, ხოლო გვერდის ჩრდილო-აღმოსავლეთის ოთახის ორივე გარე კედელშიც ანალოგიური გადაწყვეტაა. ყოვლად წარმოუდგენელია, რომ ოთახს, რომლის ფართი 25 კვადრატული მეტრია გარედან ოთხი შესასვლელი ჰქონოდა. შემდეგში ამ ოთხი შესასვლელიდან სამი სანახევროდ ამოშენებულია და ზემოდ ფანჯრებია დატოვებული. აქ, შესაძლოა, კონსტრუქციულ ხერხთან გვექონდეს საქმე და ამოშენება გვიან კი არ მომხდარიყოს, არამედ მაშინვე, მშენებლობის პროცესში.

კოდის-წყაროს მე-2 დარბაზს თითქოს ანალოგიური გადაწყვეტა უნდა ჰქონოდა. აქ გვერდითი კედლების გარეთ გამავალი ნაწილები ისეა დამუშავებული, რომ ან აქაც სარკმლები იყო, ან მთლიანად ღია იქნებოდა. ამ ბოლო ვარიანტის საწინააღმდეგოდ ლაპარაკობს დარბაზის სიღრმე. ძნელი წარმოსადგენია ისეთა





ლოჯია, რომლის სიგანე, ე. ი. ფრონტი, სიღრმეზე ორჯერ ნაკლები იყოს. აქვე უნდა დავძინოთ, რომ აქ ლოჯიას არსებობას თუ დავუშვებთ, მაშინ გამართლება უნდა მოვუძებნოთ შიგნითა იმ ორ ბუხარს, რომლებიც ერთმანეთის პირისპირ გვერდით კედლებში მდებარეობენ.



სურ. 18. კოდის-წყარო. განაკვეთი ჩრდილოეთით

სასახლის მე-3 დარბაზის კედლების დიდი ნაწილის დაზიანების გამო მის გადაწყვეტაში მეტი გაუგებრობაა. შერჩენილი სამხრეთ-დასავლეთის ფრაგმენტების მიხედვით ირკვევა, რომ კუთხეში ისევე კედლის მთელ სიმაღლეზე ორი-არუსიანი სარკმელი უნდა ყოფილიყო. სამხრეთის კედლის შუაში ბუხარია. იქვე კედლის სიღრმეში ნახევარწრედ მოხაზული ნიშაა. დარჩენილია მისი ძირი და ორიოდ მეტრის სიმაღლეზე საკვამლეს მსგავსი კვადრატული ხერტი. აქ თუ ბუხარს წარმოვიდგენთ, მაშინ უნდა დავუშვათ, რომ იგი მოწყობილი იყო ღრმა ნიშის შიგნით. ასეთი გადაწყვეტის ანალოგიები კი არ გავაჩნია. შესაძლოა აქ სულ სხვა გარემოებასთან გვექონდეს საქმე. ზოგჯერ გვიანი საუკუნეების ნაგებობებში ვხვდებით ხარობებს. ასეთია, მაგალითად აჩაბეთის ციხეში, არახეთის ერთ-ერთ სახლში, რომელიც თავისთავად სიმაგრეს წარმოადგენს. ცოტათი განსხვავებულ შემთხვევასთან გვაქვს საქმე ღორისთავაში (ქვემო ქართლი, გუდარეთთან ახლოს). აქ მაღალ კოშკს მესამე სართულამდე მიდგმული აქვს კონტრაფორსის მსგავსი მასა. მის შიგნით კონუსისებური სიციარილეა: ზედა თავი იშენად ვიწროა, რომ ქვემოდან რაიმეს ამოტანა გაძნელებოდა. მისი დანიშნულების ზუსტად გარკვევა ძნელდება. ასევე ძნელია კოდისწყაროს სასახლეში კედლის შიგნით სიციარიელის დატოვების ახსნა.


პირველი დარბაზის დასავლეთის კედლის სამხრეთის ნაწილში ღრმა უბეა დატანებული. მას სამეურნეო დანიშნულება უნდა ჰქონოდა. იგი თავისებურ დიდ განჯინას უნდა წარმოადგენდეს. ამ დარბაზის ინტერიერის აღდგენის ცდა წარმოვადგინეთ აქვე (სურ. 19). საერთო გადაწყვეტით ასეთივე იქნებოდა სასახლის სხვა დარბაზებიც.

სასახლის მეორე სართულზე ასასვლელად ორი მუდმივი კიბე ყოფილა. ერთი მათგანი გარედან იყო მოწყობილი, ხოლო მეორე—შიგნიდან. პირველი მდებარეობს სამხრეთ-აღმოსავლეთის კუთხეში შესასვლელით აღმოსავლეთიდან, მეორე კი—პირველი დარბაზის დასავლეთის კედელში ორივე კიბე მოთავსებულია სქელი კედლების სიღრმეში.

შენობა ძირითადად ნაგებია აგურით, რიყის ქვის გამოყენებით (ზომები:  $23 \times 23 \times 4$ ;  $23 \times 23 \times 5$  სმ.).

როგორც აღვნიშნეთ კოდისწყაროს მშენებლებზე არაფერი ვიცით. სასა-

ხლის თარიღზე მხოლოდ ანალოგიებით შეიძლება მსჯელობა. მისი ანალოგიები ისევ შიდა ქართლშია. ასეთებია: ძალინა, ნული და ყორნისი. მიუხედავად იმისა, რომ თითოეულ მათგანს ინდივიდუალური გადაწყვეტა აქვს, მაინც ბევრი რამეა საერთო. უპირველეს ყოვლისა უნდა აღვნიშნოთ კომპოზიციური ერთიანობა, ინტერიერისა და ექსტერიერის გადაწყვეტა, მასალა და სხვ. ყველა ეს მომენტი XVII საუკუნის არქიტექტურისათვისაა დამახასიათებელი.



სურ. 19. კოდის-წყარო. სასახლე. დარბაზის რეკონსტრუქციის პროექტი

### 7. ტბისი

აღგეთის ხეობაში, მდინარის მარცხენა მხარეს, სოფ. ტბისიდან დასავლეთით არის მოზრდილი ნასახლარი, რომელიც ე. თაყაიშვილის მიხედვით<sup>32</sup>, აშლილია<sup>32</sup>, ხოლო ჩვენ კი ადგილობრივ გვეთხრეს, რომ ეს არის ძველი ტბისიო, ნასოფლარი აშლივი ეკლესიით ქვემოთვენააო. ბარათაშვილების ერთი შტოს — გოსტაბაშვილების რეზიდენცია ზედმიწევნით არ არის დადგენილი. შესაძლოა აქ იყო მათი რეზიდენცია.


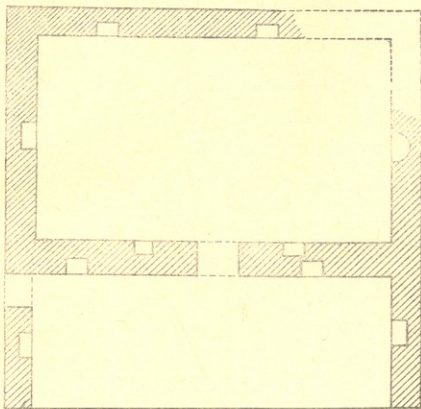
ნასოფლარი საკმაოდ დიდია, აქ მაღალი მთის სამხრეთ კალთებზე დგას მოზრდილი ეკლესია ორმაგი გალავნით და სამრეკლოთი. ქვემოთ სამხრეთ დასავლეთით დგას კოშკი საცხოვრებელი შენობით. აქვე ახლოსაა გრძელი შენობის ნანგრევი. ამით გარდა ირგვლივ სხვადასხვა ზომისა და ფორმის მრავალი ნაგებობის კვალი ჩანს. მათში გამოირჩევა სასახლის ტიპის ნაგებობა, რომელიც მასშტაბით მცირეა იგი შესაძლოა ერთ-ერთი სასახლეოვანი იყოს და არა ერთადერთი.

<sup>32</sup> E. Такайшвили, 'Вестия Кавказского отделения Московского археологического общества, вып. 1, Тифлис, 1904, გვ. 4-9.

<sup>33</sup> იმავე აზრს იზიარებს გ. ჯამბურია თავის ნაშრომში: ქართული ფეოდალური ურთიერთობის ისტორიიდან, 1955, გვ. 51.



სასახლეს გარე კონტური კვადრატულია (10,5×10,5 მ.). მისი ქვედა სართული ერთი დარბაზისა და ერთი აივნისაგან შედგება (სურ. 20). ასეთივე განლაგება ყოფილა მეორე სართულზედაც, მაგრამ იქ კედლების ქვედა ნაწილის მეტი არაფერია დარჩენილი.



სურ. 20. ტბისი. სასახლის გეგმა

სასახლის პირველი სართულის დარბაზი გეგმით გრძელი სწორკუთხედია. მის კედლებში განლაგებულია სხვადასხვა ზომის ნიშები. აღმოსავლეთით შუაზე ბუხარია მოთავსებული. სამხრეთის კედლის ცენტრში კარია აივნიდან შემოსასვლელი. აივნის მოკლე გვერდები კედლებითაა შემოფარგლული, წინიდან კი მთელი ფრონტი ღიაა. ასეთი ცალმხრივ ღია აივნები დამახასიათებელია ქართული საცხოვრებელი სახლებისათვის დაწყებული შორეული წარსულიდან, დამთავრებული უკანასკნელი საუკუნეებით: ტბისის სასახლის აივანს გვერდის კედლებში ნიშა აქვს დაყოლებული. დასავლეთის კუთხეში კი კარია. რადგანაც აივანი ერთი მხრივ ღია იყო, ამიტომ ამ კარის დატანება აუცილებელი არ იყო. მაგრამ მისი არსებობა მოძრაობას უფრო მარჯვეს ხდიდა.

სასახლე ნაგებია ფლეთილი ქვით, მაგრამ საკმაო გემოვნებით. შიდა კედლები კი შელესილი ყოფილა.

ამ სასახლის განხილვისას უნდა აღვნიშნოთ ის სასაიაოვნო მომენტი, რომელიც სხვაგან არ გვქონდა, — ეს სასახლე არის დათარიღებული: იქვე მახლობლად მდგარი ეკლესიის დასავლეთის კედელზე არის 1683 წლის ვრცელი წარწერა, რომლის ჩვენთვის საინტერესო ნაწილი იკითხება ასე: „...ბარათასშვილ-





მან გოშტაშაბის ძემან პაპუნემან, თანამეცხედრემა ხვარამხემ, შვილმან ჩვენთან გოშტაშაბ, ძეთა და ასულთა ჩემთა, რომელმან აღვაშენე საყდარი ესე და სამოეკლო საძვალედ ჩვენდა... და შევამეკე პალატი(თ) და (სენაქი(თ))...“<sup>34</sup>.

ამ წარწერაში ნახსენები პალატი უნდა იყოს ის ნაგებობა, რომელიც ჩვენ განვიხილეთ. იგი აუგია 1683 წ. პაპუნა ბარათაშვილს. ეს პიროვნება საყმაოდ ცნობილია XVII ს. მეორე ნახევარში. ის ხუთ მეფეს კეთილად ემსახურა და გოსშტაშაბიშვილების შტოს ყველაზე მეტი შესძინა, მაგრამ იგი დიდი ფეოდალი მაინც არ არის<sup>35</sup>. რაც კარგად ჩანს არა მარტო ისტორიულ წყაროებში, არამედ ტბისის ნაგებობების მასშტაბში. ამასთანავე ტბისის ნაგებობებში (ეკლესიაში, კოშკში, სხვადასხვა სახლებში) ჩანს ეპოქა მისთვის დამახასიათებელი სტილით.

### მ. საბუშ

სოფ. საბუე მდებარეობს კახეთში მდ. ინწობას სამხრეთით. სოფლის ერთ-ერთ უბანში, უშუალოდ მდინარის ნაპირზე განლაგებული ყოფილა ჭორჭაძეების ციხე-დარბაზი. მას XIX ს. ფუნქციის დაკარგვის შემდეგ შესამჩნევი ცვლილებები განუცდია. ახალი პირობების შესაფერისად გადაუკეთებიათ სასახლეც, რის გამოც თავდაპირველი სახის დადგენა მთლიანად ვერ ხერხდება.

ციხე-დარბაზის აღმოსავლეთის მონაკეთის შუა ნაწილში სასახლე დგას. იგი სამსართულიანი ყოფილა.

სასახლე გვეგით გრძელი სწორკუთხედი (სურ. 21). მას სიგანეზე ვიწრო-ტალანი ჰყოფს. სასახლის ერთადერთი შესასვლელი ამ ტალანშია ჩრდილოეთიდან. ტალანიდან ორივე მხარეს დარბაზებში გასასვლელად კარებია მოწყობილი. დარბაზებიდან განსხვავებით ტალანი კამაროვანი გადახურვითაა. კამარის ბოლოში იწყება 40 სანტ. სიგანის და ერთი მეტრის სიგრძის მილი. ეს მილი ადის მესამე სართულის იატაკამდე, სადაც იგი მთავრდება კიბის უჯრედის ბოლოში.

სასახლის სამი სართულიდან პირველის გარე კედლები მთლიანად ყურე ყოფილა (ერთი კარია მხოლოდ ტალანში). მეორე სართულის კედლებში კი ფანჯრებაცაა განლაგებული და სათოფეებიც. მესამე სართულის კედლებში კი მეტია სათოფეები. როგორც ეტყობა, პირველს სამეურნეო დანიშნულება უნდა ჰქონდა, მეორე უფრო საცხოვრებლად იყო განკუთვნილი, მესამე კი—დაცვი-სათვის.

სასახლის სამივე სართული ტალანითა და მის ზემოთ მდებარე კიბის უჯრედით ორ არათანაბარ მონაკვეთადაა გაყოფილი. აქედან აღმოსავლეთით მდებარე ოთახის ფართობი 23 მეტრია, მეორე კი—28 მ.

პირველი სართულის ორივე ოთახი თითქმის ერთნაირადაა გადაწყვეტილი. გარე ვიწრო კედლებში ბუხრებია მოთავსებული. აღმოსავლეთის ოთახის ბუხრის გვერდებზე და სამხრეთით ღრმა და განიერი ნიშებია მოთავსებული. ასეთივე ნიშები ორ-ორია მეორე ოთახის გვერდით კედლებში (შემდეგში ეს ნიშები გაუნგრევიათ).

მეორე სართულის დარბაზებიც ქვედას მოხაზულობას იმეორებენ, მაგრამ გადაწყვეტა კი განსხვავდება ერთმანეთისაგან. დასავლეთის ოთახს ჩრდილო

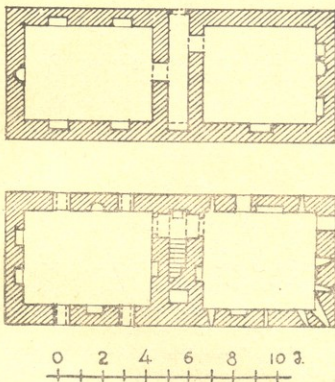
<sup>34</sup> ე. თაყაიშვილი, მით. შრომა, გვ. 7; გ. ჯამბურია, მით. შრომა, გვ. 51.

<sup>35</sup> გ. ჯამბურია, დას. შრომა, გვ. 41—52.





კედლის შუაზე ბუხარია. მის გვერდებზე და მოპირდაპირე მხარეს ორიატუსად სწორკუთხა სარკმლებია განლაგებული. მათი გადაკეთების გამო ფანჯრების თავდაპირველი ფორმები კარგად არ ირკვევა. ამჯერად ისინი ქვემოთ და ზემოთაც პარალელურგვერდებია და ქვედა დიღია ზედაზე. შესაძლოა, აქ გადაკეთებასთან გვექონდეს საქმე და ქვედა რიგზე ფანჯრები კი არ ყოფილიყო, არამედ ნიშნები. ასეთი ნიშნები მოთავსებულია სამ კედელში გარდა ბუხარიანისა.



სურ. 21. საბუე. სასახლის გეგმა.

განსხვავებით ამ დრბაზთან, მეორე დარბაზში ბუხარი არ არის, ხოლო იქ თუ სათოფეები არ იყო—აქ ბლომადაა. ცალმაგი სათოფეები განლაგებულია სამივე გარე კედელში. თითო მოზრდილი ფანჯარა მდებარეობს აღმოსავლეთით და ჩრდილოეთით. თითო ნიშა ყველა კედელში, გარდა აღმოსავლეთისა. ნიშები სხვადასხვა ზომისაა.

მესამე სართულის კედლებიდან დარჩენილია მხოლოდ სამხრეთისა, ისიც დაწყებული ტალანიდან ვიდრე დასავლეთის ბოლომდე. კედელში შერჩენილია სწორკუთხა მაღალი და განიერი ნიშები. მათ შუა განლაგებულია ცალმაგი და ორმაგი სათოფეები. როგორც ადრევეც აღვნიშნეთ, ქვედა სართულებზე უფრო მეტად ეს სართული უნდა ყოფილიყო თავდასაცავად განკუთვნილი. შენობა ნაგებია რიყის ქვით, კარებში აქა-იქ აგურის გამოყენებით (აგურის ზომები:  $19 \times 19 \times 5$ ,  $20 \times 20 \times 5$  სმ).

საბუეს სასახლე ორიგინალური ნაგებობაა. მას უშუალო ანალოგია არ გააჩნია. გრძელი სწორკუთხა გეგმა ტალანით თითქმის თანაბრადაა გაყოფილი. სამივე სართულზე მარჯვენა და მარცხენა სათავსოები დანიშნულებით მცირედ განსხვავდებოდა ერთმანეთისაგან. ხოლო სართულები ფუნქციებით უფრო გან-



სხვაეგვარი უნდა ყოფილიყო. ზუსტად ასეთი გადაწყვეტა, მართალია, სხვაგან არ გვხვდება, მაგრამ ზოგადად იგივე გადაწყვეტაა სხვა სასახლეებშიც.

სასახლეებში დიდი ფანჯრების მოწყობა არ არის იშვიათი. იგი ხშირად გვხვდება გვიანი საუკუნეების სასახლეებშიც, მაგრამ სათოფეები კი იშვიათად გვხვდება. ასეთის მაგალითს ვხედავთ წიჩქოლში და ნულში (ციხის ქვედა ნაწილში), ამ მაგალითებს განაპირობებდა საცხოვრებელი სახლის მოთავსება გალავნის განაპირას, ხოლო რაც შეეხება ციხეებში მდგარი კომპლექსური ტიპის სახლებს, მათთვის სათოფეები აუცილებელია, რის მაგალითებსაც ვხვდებით ბოქორმაში, მანავში, ველისციხეში და სხვ.

საბუეს სასახლეს თარიღი არა აქვს. იგი და ციხე-დარბაზიც არსად არაა მოხსენებული. საერთო ნიშნებით ეს მცირე მასშტაბის სასახლე შეიძლება დათარიღდეს XVII ს. მეორე ნახევრით, ან მომდევნო საუკუნის დასაწყისით. ამ საერთო ნიშნებიდან უპირველს ყოვლისა უნდა აღინიშნოს გეგმის სიმკვეთრე, კომპოზიციის ლაკონურობა, მარტივი სათოფეები და სხვ.

### 9 ფორმალისი

ალგეთის მარჯვენა ნაპირზე, სოფ. ფარცხისის პირდაპირ შდებარეობს ნასოფლარი, რომელსაც ადგილობრივ ფორქალისს უწოდებენ. ასეთი სახელის მქონე სოფელი ძველ საბუთებში მოიხსენება<sup>36</sup>. როგორც ეტყობა, აქ ბარათაშვილების ერთ-ერთი შტოს წარმომადგენელი ცხოვრობდა.

ფეოდალის ნასახლარი მეტადაა დაზიანებული. ნანგრევებში ჩანს დიდი და პატარა შენობების ნაშთები. შედარებით უკეთაა შენახული მცირე ზომის ორი ეკლესია, რომელთაგან ერთი იქვე დგას აღმოსავლეთის მონაკვეთში, მეორე კი დასავლეთითაა ცოცხალი მოშორებით.

ნასახლარში გამოირჩევა შედარებით მოზრდილი ნაგებობა, რომელიც ფეოდალის სასახლეს უნდა წარმოადგენდეს<sup>37</sup>. ეს ნაგებობა ორსართულიანი ყოფილა, მაგრამ ამჟამად ძალიანაა დაზიანებული და თანაც რაც არის ისიც თითქმის ნიწიითაა დაფარული. ეს გარემოება ხელს გვიშლის, რომ იგი მთლიანობაში წარმოვიდგინოთ. მას აქ ზოგად ხაზებში აღწერთ და მოგვყავს მხოლოდ იმით, რომ ორიგინალური გადაწყვეტა აქვს.

სასახლის პირველი სართული შედგება დარბაზისა და აივნისაგან (სურ. 22). გრძელი, სწორკუთხა დარბაზის ჩრდილო ნახევარი ორი შვერილი კედლით სამ მონაკვეთადაა გაყოფილი. დასავლეთის მონაკვეთში აივნიდან კარია. იქვე გვერდზე ბუხარია მოწყობილი. მოპირდაპირე სამხრეთის კედელში ღრმა ნიშებაა ჩამწყობებული, რომლებიც თავის დროზე, შესაძლოა, განჯინებს წარმოადგენდა. ასეთი განჯინები გვხვდება XVII ს. სასახლეებში ახალგორში (მეორე ანსამბლში), ნულში და სოფ. დარბაზშიც (ქვემო ქართლი).

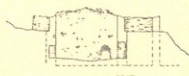
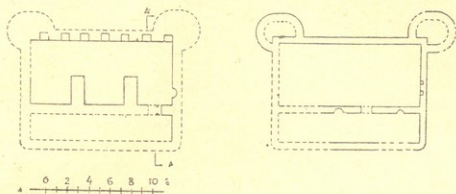
მეორე სართული კი ერთი დარბაზისა და აივნისაგან შედგება (სურ. 22). დარბაზი ერთიანია და ქვედას მსგავსად შვერილებით არაა დაყოფილი. კედლები ქვედასთან შედარებით თხელია და ნიშები არ არის. კედლებს ზედა ნაწილი მორღვეული აქვთ და ფანჯრები არ ჩანს სამხრეთისა და დასავლეთის

<sup>36</sup> საქართველოს სიძველენი, ე. თაყაიშვილის რედ., ტ. 1, წ. 1, 1920, გვ. 69—70.

<sup>37</sup> აქ. მცხოვრები ფეოდალი, როგორც ეტყობა, მცირე თავადაა რიცხვს შეიკუთვნებოდა.



მხარეს. ფანჯრები არც აივნის მხარეს უნდა ყოფილიყო. ერთად-ერთი დასაშვები მხარეა აღმოსავლეთისა, რომლის კედლებიც არ შერჩენილა. პირველ სართულსაც აქეთ მხარეს უნდა ჰქონოდა ფანჯრები. დარბაზი კარით დაკავშირებულია აივანს. კარის ორივე მხარეს აივანზე თითო ბუხარია მოთავსებული.



სურ. 22. ფორტალისი. სასახლის გეგმა.

დარბაზის მცირე ნაწილს ჩვენ აივანი პირობით შევარქვით, რადგან სინამდვილეში არ ვიცით თუ რას წარმოადგენდა. ზედა სართული თითქმის დანგრეულია; ხოლო ქვედა სართული მიწითაა სავსე და არაფერი ჩანს. ფორმით და დიდ დარბაზთან შედრებით აივანს ჰგავს, მაგრამ ღია აივანს ბუხრები მაინცდამაინც არ სჭირდებოდა. თავისთავად კი ასეთი გრძელი და ვიწრო (13,0 X 2,6 მმ). დაზურული სათავსო მეტად მოუხერხებელი იქნებოდა.

სასახლეს სამხრეთ-აღმოსავლეთისა და სამხრეთ-დასავლეთის კუთხეებში ცილინდრული კოშკები ჰქონია მიდგმული. აქეთ მხარეს ფერდობია და ისედაც დარღვეული კოშკები თითქმის დაფარულია. მეორე ნაწილის მიხედვით ირკვევა, რომ კედლებში სათოფეები ყოფილა განლაგებული. კარები არ ჩანს. უნდა დავუშვათ, რომ ისინი მაღლა იქნებოდა განლაგებული და უშუალოდ დარბაზს დააკავშირებდა კოშკებთან.

როგორც აღრვევც აღვნიშნეთ, სასახლე ორიგინალურია გეგმით და კომპოზიციით რაც მთავარია, სხვადასხვა ფუნქციის ნაგებობებია დაკავშირებული ერთმანეთთან. ფაქტიურად ეს ნაგებობა სასახლეცაა და სიმაგრეც. ფეოდალს, რომელიც აქ დასახლდა, ეტყობა, არ ჰქონდა იმდენი საშუალება, რომ ცალკე აეგო სიმაგრე და სასახლე და ამიტომ ისინი შეაერთა. ანსამბლს კაპიტალური გალავანიც არ ჰქონია. ყველაფერი ეს არა მარტო ფეოდალის ხელმოკლეობაზე მიუთითებს, არამედ — ებოქის თავისებურებაზეც. მტერი ყოველთვის იყო მოსალოდნელი და ამიტომ სიმაგრის გარეთ ცხოვრება შეუძლებელი იყო. ჩვენ სხვაგან ერთხელ აღვვინიშნავს, რომ XVII ს. ბოლო და განსაკუთრებით XVIII ს. მეტად მოუსვენარი ხანაა. მტრის მოლოდინში მუდამ მზად უნდა ყოფილიყვნენ და სიმაგრედ აქციეს ეკლესიები, სასახლეები და წისქვილებიც კი. ამ ხანაში უნდა იყოს აშენებული განსაზღვრული ნაგებობაც. მის შესახებ ისტო-



რიული წყაროები არაფერს ამბობენ, ხოლო ნანგრევების მიხედვით თარიღის უფრო დახუსტება შეუძლებელი ხდება.

#### დასკვნა

განხილული სასახლეები, როგორც ვნახეთ, დაზიანებულია და ამიტომ შეუძლებელი ხდება მათი პირვანდელი სახით წარმოდგენა. არ მოგვეპოვება უკეთ შერჩენილი შესადარებელი ნაგებობები და არც მათი პროექტები გადაურჩა მრავალ ნგრევა-ობრებას. ისტორიულ წყაროებშიც, რამდენიმე შემთხვევის გარდა, თითქმის არაფერია მათზე ნათქვამი. ძეგლების უმრავლესობის თარიღებიც მიახლოებითაა. ყველაფერი ეს ხელს გვიშლის მრავალი საკითხის განზოგადოებაში, მაგრამ ზოგიერთი საყურადღებო დასკვნის გამოტანა მაინც ხერხდება.

უპირველეს ყოვლისა, აღსანიშნავია სასახლეთა განლაგება. ამ შემთხვევაში ისინი არ დალატობენ ძველ ტრადიციებს და ადგილები შერჩეულია ისე, რომ ყველგან საუკეთესო ხედი იშლება. გვიანი საუკუნეების სასახლეები არ არის წამოდგმული არც მთის მწვერვალებზე<sup>38</sup> და არც დაბლობში, ჩაუარდნილ ადგილას. მეტ შემთხვევაში სასახლეებისათვის ირჩევენ მთის ფერდობებს, ან შემალლებებს. დღესაც მნახველი ალტაცებაში მოჰყავს ძალიან სასახლის კოშკის ფანჯარებიდან გარემო ლანდშაფტს. ასეთივე მდგომარეობაა ნულში, ალვანის „ცხრაკარაში“, საბუეში და სხვ.

ამ მიზიდველი ბუნების აღსაქმელად ხუროთმოძღვარი სპეციალურად ზრუნავს. თუ შენობა ორსართულიანია, მაშინ მეორე სართულის ფანჯრები განიერი და მაღლებია. ხოლო როდესაც სასახლე ერთსართულიანია, მაშინ მაღალი ფანჯრები აქვე ეწყობა.

სასახლეების სადარბაზო ნაწილებში მაღალი და განიერი ფანჯრების არსებობა ჯერ კიდევ VIII—IX საუკუნეების კახეთის სასახლეებისათვის შემჩნეული აქვს პროფ. გ. ჩუბინიშვილს. ამ საკითხს მკვლევარი ვრცლად ეხება და მას მიიჩნევს, როგორც იმ პერიოდის სასახლეებისათვის დამახასიათებელ ხუროთმოძღვრულ გადაწყვეტას<sup>39</sup>.

როგორც აღვნიშნეთ, ასეთი გადაწყვეტა XVI—XVIII საუკუნეების ქართლ-კახეთის სასახლეებისთვისაცაა დამახასიათებელი. ფანჯრები, კარების მსგავსად იატაკიდან იწყება და თითქმის ჰერამდე აღწევს. მათ სიგანეც შესაფერისი აქვთ. ასეთი გადაწყვეტის კარგ მაგალითებს იძლევიან ალვანის „ცხრაკარა“, ახალგორი, ძალია, ნული და კოდის-წყარო. ამ ფანჯრების გადამხური თაღები, როგორც ეს გავრცელებული იყო განსახილავ ებოქაში, შეისრული ფორმისაა. ადრეულ საუკუნეებში კი ნალისებური ან ნახევარწრიული ფორმა ჰქონდათ.

VIII—IX საუკუნეების კახეთის სასახლეებისათვის გ. ჩუბინიშვილი აღნიშნავს მხოლოდ ორსართულიანობას. გვიან საუკუნეებში კი, განსხვავებით

<sup>38</sup> გვაქვს ისეთი მაგალითები, როდესაც ახალი სასახლეები დაკავშირებულია ძველ ციხეებთან, რომელთაც მთის მწვერვალებზე უჭირავთ. ასეთ შემთხვევაში ახალი სასახლეებიც იქვეა ჩაშენებული, მაგრამ ეს გამოწვეულია, მშენებლებს არჩევანი არ ჰქონდათ (ბოქორმა, წირქოლი, მანავი და სხვ.).

<sup>39</sup> გ. ჩუბინიშვილი, საქართველოს საერო ხუროთმოძღვრების რამდენიმე ნიმუში, თბილისის უნივერსიტეტის მოამბე, ტ. III, 1923, გვ. 110, 113, 117 და სხვ.; მისივე, Архитектура Кахетии, გვ. 578.





ძველისაგან, მეტი მრავალფეროვნებაა. გვხვდება ერთი, ორი, სამი და მეტი სართულიანი სასახლეები. ჩვენ მიერ შემოგახილულ სასახლეებში ერთსართულიანებია: ძალინა, ყორნისი, წული და ალვანის „ცხრაკარა“. ორსართულიანი სასახლეებია: ახალგორი, კოდის-წყარო, ტბისი და ფორქალისი. სამსართულიანი სასახლე კი მხოლოდ ერთია — საბუე. ასეთი სურათია აქ წარმოდგენილ ძეგლებში, მაგრამ საერთოდ ჩვენ მიერ აღრიცხულ ამ ეპოქის სასახლეებში მეტი წილი ორსართულიანია, ამიტომ გავრცელებულ სახედ შეიძლება მივიჩნიოთ ორსართულიანობა.

იმ შემთხვევაში, როდესაც სასახლე ერთსართულიანია დამხმარე, საცხოვრებელი და სადარბაზო სათავსოები ალბათ იქვე ეწყობოდა. უფრო კი მოსალოდნელია, რომ დამხმარე სათავსოები სასახლეს გარეთ იქნებოდა. მაგალითად, ძნელი წარმოსადგენია, რომ „ცხრაკარას“ დიდი დარბაზი ასეთი დანიშნულების სათავსოებად ყოფილიყო დაყოფილი; იგი მხოლოდ სადარბაზო იყო.

სასახლე, როდესაც ორი ან მეტი სართულიანია, მაშინ სხვადასხვა დანიშნულების სათავსოები გაცილებით უკეთ ლაგდება. ასეთ ნაგებობებში პირველ სართულს ყოველთვის ეტყობა, რომ იგი დამხმარეა. საცხოვრებელი და სადარბაზო სათავსოები ჩვეულებრივად ზედა სართულებში ეწყობოდა. ასეთი გადაწყვეტის დროს მეორე სართული სიმაღლით ბევრად სჭარბობდა ქვედას.

იგივე მიზეზები განაპირობებდა ფასადების გაფორმებას, თუ კომპოზიციურ გადაწყვეტას. პირველი სართულის კედლებში კარებს გარდა, მხოლოდ რამდენიმე მცირე ზომის სარკმელი გვხვდება. მეორე სართულზე კი მაღალი და განიერი სარკმლებია ჩამწყობიებული. აქ სიმსუბუქე და ჰაეროვნება იგრძნობა.

ასეთი სიმსუბუქე და ჰაეროვნება იგრძნობა აგრეთვე ისეთ ერთსართულიან სასახლეებში, როგორიცაა ძალინა, წული და „ცხრაკარა“. მაგრამ მათში არ არის ის იმპოზანტობა, რომელიც ორსართულიან სასახლეებს ახლავს.

სასახლეების მასების კომპოზიციაზე როდესაც ვწერთ, პირველ რიგში უნდა აღვნიშნოთ ის სასახლეები, რომლებიც უშუალოდ კომპეტანანა დაკავშირებული. განხილულებიდან ასეთებია ძალინა და ყორნისი, პირველში კოშკი და სასახლე ერთმანეთზეა მიდგმული და ერთ მთლიანს წარმოადგენს, ხოლო მეორეგან მათ კიბე აკავშირებს, რითაც არანაკლებად ორიგინალური კომპოზიცია იქმნება. ორივეგან კი დაბალ და გრძელ მასებს მაღალი ვერტიკალური ავირჯვინებს.

მსგავსი კომპოზიცია ყოფილა მძოვრეთშიც (XVII ს. ანსამბლი, ძამას ხეობა) მაგრამ იქ კოშკთან მთავარი სასახლე კი არ არის დაკავშირებული, არამედ სხვა საცხოვრებელი სახლი<sup>40</sup>.

კოშკთან დაკავშირებულია, თუ მთლიანად კოშკოვანი კომპოზიციისაა შექმნილი 1754 წ. აგებულ აბისის (ორთნეს ხეობა) ციხე-დარბაზში<sup>41</sup>.

კომპეტანანა დაკავშირებული აგრეთვე აქვე განხილული ფორქალისის სასახლე, მაგრამ კომპოზიციის განსხვავებული უნდა ყოფილიყო.

<sup>40</sup> П. Закарая, Некоторые вопросы крепостных сооружений Шида Картли XVI—XVIII вв. მუხუდუმის მოამბე, ტ. XIX—A და XXI—B, გვ. 236—238.

<sup>41</sup> პ. ზაქარაია, სამილახორისა და ზემო ქართლის სადროშოს XVI—XVIII სს. ციხე-დარბაზები. აკადემიის მოამბე, ტ. XX, № 1, 1958, გვ. 123.



ფასადების გადაწყვეტაზე, როდესაც საუბარია აქ ივთლისხმება მასების შეხამება, ელემენტთა განლაგება და საერთო კომპოზიციური სახე. ხოლო რაც შეეხება დეკორს, შეიძლება ითქვას იგი სასახლეებში სულ არ არის. ის რაც იმ დროის საკულტო არქიტექტურას ახასიათებს საერო არქიტექტურაში არ გამოიყენება.

ვანსხვავებული მდგომარეობა უნდა ყოფილიყო ინტერიერში. ამჟამად ჩამოძარცულ კედლებზე არაფერი შეიმჩნევა, მაგრამ უნდა დავუშვათ, რომ შელესვის ზემოთ ზოგჯერ მინც მხატვრობა იქნებოდა. ფრესკული მხატვრობის ნიმუში შერჩენილია დღევანდელ ახმეტაში (ისტორიულ უტოში) მეფის სასლ-თუხუცესის გრიგოლ ჩოლოყაშვილის მიერ 1755 წ. აგებულ ციხე-დარბაზის მთავარ კოშკში.

მხატვრობასთან ერთად მნიშვნელოვან როლს შეასრულებდა ჩუქურთმის გამოყენება ინტერიერის ხის ნაწილებზე. ადრე საუკუნეებში ზეზე კვეთის ხე-ლოვნება, რომ მალალ დონეზე იდგა ამის არა ერთი მაგალითი ვიცით<sup>42</sup>. გვიან საუკუნეებში ხის დამუშავება ასეთ სიმაღლეზე არ იდგა, მაგრამ საკმაოდ გავრ-ცელებული იყო<sup>43</sup>. ამ მხრივ საინტერესო შემთხვევას წარმოადგენს ნინოწმინ-დაში ეპისკოპოს ტუსისშვილის მიერ 1774—1777 წლებში აგებული სასახლე<sup>44</sup>.

აქვე უნდა შევეხოთ გადახურვის საკითხსაც. რამდენიმე სართულიან შე-ნობებში სართულშუა გადახურვა ჩვეულებრივ გვხვდება ხის, პორიზონტუ-ლი. ვანსახილავ ნაგებობებიდან კი ძალიანაში, ნულში, ყორნისში და კოდის-წყაროში გამოყენებული იყო კამაროვანი გადახურვა. ამათგან პირველი სამი ერთსართულიანია, მეოთხე კი — ორსართულიანი. აღსანიშნავია ის გარემო-ება, რომ ოთხივე ეს სასახლე ნაგებია აგურით. კამარების ფორმები და ხერ-ხები კი, როგორც ეს თავ-თავის ადგილას გვეჩვენა მოყვანილი ისეთივეა, რო-გორც ამას ვხვდებით იმავე ხანის ტაძრებში, სამრეკლოებში და ზოგიერთ კოშკში, რაც თავის-თავად სიმპტომატურია.

ვანხილული სასახლეების კედლების საშენ მასალად გამოყენებულია აგურ-ი, რიყისა და ფლეთილი ქვა. შემაკავშირებლად კი ყველგან კირის დღლაბია ნახვარი.

სასახლეების გვემარების მხრივ არ არის ერთიანობა, ვანხილულ ძეგლებ-ში ყველაზე მარტივი გეგმა აქვს ალვანის „ცხრაკარას“. აქ არის დაუნაწევრე-ბელი ერთი დიდი სწორკუთხედი. ფაქტიურად ასეთივე გადაწყვეტაა ახალ-კორშიც (შემდეგში იქ სასახლე უერთდება კუთხის კოშკს, რითაც მისი გეგ-მარება რთულდება). გრძელი სწორკუთხედი ყორნისის სასახლეც, მაგრამ იქ ჩრდილო მხარეს ერთი მცირე ოთახია გამოყოფილი.

მარტივია, მაგრამ ამავე დროს მოხდენილადაა გადაწყვეტილი ტბისის სა-სახლე. სწორკუთხა დარბაზს ერთ-ერთ გრძელ მხარეზე უერთდება გვერდებ-დახურული აივანი. ასეთივე მდგომარეობა უნდა ყოფილიყო ფორქალისის მე-ორე სართულზე (ნანგრევებში აივნის საკითხი კარგად ირკვევა).

<sup>42</sup> Н. Г. Чубинашвили, Грузинская средневековая художественная резьба по дереву, Тбилиси, 1958, ტაბ 22—139.

<sup>43</sup> იქვე, ტაბ. 1—20.

<sup>44</sup> ლ. ჩიქულაშვილი, საბა ტუსისშვილსეული სასახლე სოფ. სწინოწმინდაში, „ქართული ხელოვნება“, 3, 1950, გვ. 237—247.



ორიგინალური გადაწყვეტა აქვს ძაღინას. აქ კოშკის ჩათვლელად სათავსოა, რომლებიც ორივე ღერძზე სიმეტრიულად ლაგდება. სათავსოთა სიმრავლის მიუხედავად ყველაფერში სიმკვეთრე და სიცხადეა. ორ რიგზე ანფილადურად განლაგებული დარბაზები, რომლებიც მაღალი კამარებით იყო გადახურული, უდავოდ, კარგი სანახავი იქნებოდა.

განხილულ სასახლეებში ყველაზე რთულია კოდისწყყარო. იგი შვიდი სათავსოაგან შედგებოდა თანაც სათავსოები სულ სხვადასხვა ზომის, ფორმისა და დანიშნულებისაა, მიუხედავად ამისა, გეგმა მეტად კომპლექსური და ლაკონურია. მეტად საშუაბარია, რომ ეს სასახლე დანგრეულია, თორემ მისი სახით ჩვენ გვექნებოდა გვიანფეოდალური ხანის საერო ხუროთმოძღვრების ნამდვილად ბრწყინვალე ნიმუში. იმ ეპოქის ფეოდალთა სასახლეებში ანალოგიური ნაგებობა, ან უკეთ რომ ვთქვათ ტოლფასოვანი ნაგებობა ამჟამად არ მოიკვებოდა.

ნულის სასახლე, როგორც აღრევე აღვნიშნეთ, საცხოვრებლად არ უნდა ყოფილიყო განკუთვნილი; მას საზეიმო იერი აქვს. აქ ჭრავვერდა ოთახი თითქოს კულისებია, ხოლო თვით დარბაზი მისაღებია სადღესასწაულო შემთხვევებისათვის. ნულის ციხე-დარბაზის კერძო შემთხვევაში ასეთი სასახლის არსებობა დასაშვებია და გამართლებულია, რადგან საცხოვრებლად განკუთვნილი სასახლე ციხის ქვედა ნაწილში მდებარეობდა. ამასთან, შედარებით პირველს ანსამბლში ცენტრალური ადგილი ეჭირა. იგი გადაპყურებდა მთელ მიდამოს.

ანალოგიური შემთხვევა უნდა გვექონდეს ცხრაკარაშიც. ამ ვრცელ და ნათელ დარბაზს მხოლოდ საზეიმო დანიშნულება უნდა ჰქონოდა.

სხვებისაგან განსხვავებული შემთხვევა გვაქვს საბუეში. სამსართულიანი სასახლე სივრცეზე ორ სიმეტრიულ მონაკვეთადაა გაყოფილი. ისინი ერთმანეთისაგან ქვემოთ ტალანით და ზემოთ კიბის უჯრდით არიან გამოყოფილნი. მეორე სართულში კიბე გონივრულად არის ჩართული. აქ განხილული სასახლეების გეგმები და კომპოზიციები, როგორც ვნახეთ, მრავალფეროვნებით ხასიათდება. ისინი იქნება ერთი, თუ მრავალდარბაზიანი, ერთსართულიანი, თუ მრავალსართულიანი ყველგან ჩანს სიცხადე, ლოგიკურობა და ლაკონიურობა.


განხილულ სასახლეებში ლოჯია-აივნების საკითხი ყველგან ვერ არის მთლიანად გარკვეული. მაგალითად, ტბისის მცირე ზომის სასახლეს აივანი პირველ და მეორე სართულზე ერთმანეთის ზემოთ ჰქონდა. ეს აივნები ღია მხოლოდ ერთ მხარეს, კერძოდ სამხრეთისკენ. ფორქალისსაც აივანი ორივე სართულზე უნდა ჰქონოდა, მაგრამ კონკრეტულად თუ როგორ იყო გადაწყვეტილი არ ჩანს. ნულში და ძაღინაში კი სხვა სურათი უნდა ყოფილიყო. ერთსართულიან ძაღინის სასახლეში გრძელი ფრონტის მხარეს ღრმა და განიერი ლოჯია იყო. მას სულ სხვა იერი ექნებოდა ვიდრე, ვთქვათ, ტბისისა და ფორქალისის ვიწრო აივნებს, რომლებსაც ფასადების მთელი სივანე ჰქონდათ მოკავებული. ნულის სასახლეს კი ორი აივანი უნდა ჰქონოდა. ერთი მათგანი მთავარი იყო და იგი გადაპყურებდა სამხრეთით ხეობას. ეს ლოჯია, როგორც ჩვეულებრივ, მხოლოდ ერთი მხრიდან იყო ღია. მეორე აივანს კი ჩრდილო-აღმოს-




სავლეთის კუთხე ჰქონდა მოკავებული და იგი ორმხრივ ღიაა. პირველი მათგანი დასასვენებელ ადგილს წარმოადგენდა, მეორე კი გარედან შემოსასვლელია და იგი დაკავშირებული იყო სასახლის ორივე ნაწილთან. თანაც, ეს აივანიც კარგი იქნებოდა დასასვენებლად საღამოს საათებში, მზის ჩასვლაძღე.

მოყვანილ მაგალითებით და საერთოდ სხვა ნანგრევებშიც კარგად ჩანს, რომ საქართველოს, როგორც სამხრეთის ქვეყანას, აივანი ყოველთვის ესაჭიროებოდა და მას მრავალფეროვნად იყენებდა.





Քչին արհեստ, կցո Լիճնոցաւ:



Երևանի քաղաքի պարիսպները



Վան, Երեւանի մէջ Սուրբ Գրգորի շէնքերի մնացորդները:



ძალინა. ციხე-დარბაზი სამხრეთ-დასავლეთიდან.





უორნისი, კოშკი აღმოსავლეთიდან.



ფონსი, კოშკის ზედა ნაწილი.



Բլուրի Կաթնի Գյուղատեղի



Բլու. Նանգա կաթողաւորնեցւորն.



ავთანდილ იოსელიანი

რუსთველოლოგიურ ლიტერატურული აზროვნების  
ისტორიიდან

(იონა ხელაშვილის თხზულების „სარკე სულიერი მემხოლოეთის“  
ავტობიოგრაფიის აღმოჩენის ბაზო)<sup>1</sup>

გამოჩენილი ქართველი მწერლისა და მოღვაწის იონა ხელაშვილის ლიტერატურული მემკვიდრეობა ქართული კულტურის მკვლევართა შორის ყოველთვის იწვევდა ცხოველ ინტერესს.

ხელაშვილის ლიტერატურულ-სამეცნიერო მემკვიდრეობაზე ნათელ წარმოდგენას გვაძლევს სახელობითი სია ნაშრომებისა, რომელიც თვით ავტორის, — იონა ხელაშვილის მიერ უნდა იყოს შედგენილი. ხელაშვილის ლიტერატურული ნაშრომების სია დაცულია საქართველოს მუზეუმში (იხ. წერა-კითხვის გამავრცელებელი საზოგადოების ფონდი № 279), საქართველოს ცენტრალურ საისტორიო არქივში და ასეთივე სია დაცულია ლენინგრადშიც.

დასახელებული სიების საფუძველზე ფიქრობენ, რომ მათში იონა ხელაშვილის ლიტერატურული და სამეცნიერო მემკვიდრეობა სრულყოფილად უნდა იყოს ასახული. სიაში დასახელებულია 41 თხზულება რომელთაგან რიგის მიხედვით 22-დ მითითებულია „სარკე სულიერი მემხოლოეთი“ (სიმოკლისათვის ჩვენ „მემხოლოეთა სარკეს ვუწოდებთ)<sup>2</sup>, ი. ხელაშვილი ზოგჯერ „მემხოლოეთა წიგნსაც“ ხმარობს.

მართალია ზემოთ მითითებული სიების მიხედვით ჩვენ დანამდვილებით ვიცოდით, რომ იონა ხელაშვილი ავტორი იყო „მემხოლოეთა სარკესი“, მაგრამ თვით ამ ძეგლის შესახებ, მის შინაარსობრივ რაობაზე მკვლევარებს დღემდე წარმოდგენა არ ჰქონდათ. რაც აიხსნება იმით, რომ ამ ძეგლის არსებობაზე არავითარი ცნობა არ მოეპოვებოდათ, იგი მიუკვლეველი იყო და აღმოჩენის იმედებიც თითქმის ნაკლებ არსებობდა. ბუნებრივია, ეს გარემოება გავლენას ახდენდა და ქმნიდა საგარძობო დაბრკოლებას იონა ხელაშვილის ლიტერატურული მემკვიდრეობის მეცნიერული სიზუსტით შესწავლისათვის.

<sup>1</sup> მოხსენდა საქართველოს მეცნიერებათა აკადემიის რუსთაველის სახელობის ქართული ლიტერატურის ისტორიის ინსტიტუტის სამეცნიერო საჯარო სხდომის 1949 წლის 11 მარტს.

<sup>2</sup> მთლიანი სახელწოდება ამ წიგნისა კი ასეთია: „წიგნსა ამას ეწოდების მემხოლოეთა სარკე სულიერი ვინა ხელის-ხელ მძღობი“ (იხ. თვით ძეგლი და აქვე წარმოდგენილი წინასიტყვაობის ტექსტი).



1947 წელს ზაფხულში რაჭა-ლეჩხუმის მხარეში სამეცნიერო მოგზაურობისას შესაძლებლობა მქონდა, სხვათა შორის, შემესწავლა ლეჩხუმის მხარეთმცოდნეობის მუზეუმში დაცული ლიტერატურული და მატერიალური კულტურის ისტორიული ძეგლები. ამ კოლექციათა შესწავლისას ვამოკვთიონა ხელაშვილის დღემდე ფაქტიურად უცნობი თხზულების „მემხოლოეთა სარკეს“ ხელნაწერი ტექსტი, დაწერილი თვით იონა ხელაშვილის მიერ. ხელნაწერი ცალკე წიგნადაა დაცული და წარმოადგენს ავტოგრაფს.

„მემხოლოეთა სარკეს“ დასახელებული ხელნაწერი დაწერილია მხედრულად, მხოლოდ კიდურ ასოებად გამოყენებულია ასომთავრული. ხელნაწერის ზომა 5—8 სმ-ს უდრის და შეიცავს 219 გვერდს. ხელნაწერი დაწერილია შავი მელნით, „ქიდური ასოები წითურით“, ჩასმულია მუყაოს ყდაში და იკითხება გარკვევით. ხელნაწერის სათაური: „წიგნსა ამას ეწოდების მემხოლოეთა სარკესულიერი გინა ხელის-ხელ მძღომი“ — სხვა ხელითაჲ მიწერილი პირველი გვერდის ზედა არშიაზე.

ხელნაწერის ტექსტის შესწავლამ დაგვარწმუნა, რომ იონა ხელაშვილის თხზულებათა სიაში დასახელებული „მემხოლოეთა სარკე“ არ არის ორიგინალური ხასიათის ნაწარმოები, არამედ იგი გადმოკეთებული, გადმოქართულებული, გადმოთარგმნილია იონა ხელაშვილის მიერ რუსულიდან: „Зерцало духовное“—დან, რომელსაც გარდა იმისა, რომ წინ უძღვის იონა ხელაშვილის საკმაო და ვრცელი წინასიტყვაობა, ამასთანავე ტექსტში გზა და გზა შეტანილი იონა ხელაშვილის საკუთარი დაკვირვებანი და მაგალითები საქართველოს ისტორიული სინამდვილიდან. მაგალითად, ხელნაწერის 83—84 გვერდებზე სხვათა შორის აღნიშნულია: „და დიდსა რუსეთსა და ეგრეთვე საქართველოს ათთორმეტნი ღვთიურნი მემხოლოენი და საკუთარნი წმინდანი მემხოლოენი მთა-წმინდასა შინა მთარგმნელი ახლისა და ძველისა აღთქმისა...“, და სხვა. მაგალითების მოყვანას აქ ვერ გავაგრძელებთ, ძეგლში ისინი მრავლად მოიპოვებინა. ყველაფრით დასტურდება, რომ იონა ხელაშვილმა თარგმნა, გადმოაკეთა რა „Зерцало духовное“ რუსულიდან ქართულად, იგი შეავსო ქართველი წმიდა მამების, ქართველ გამოჩენილ მემხოლოენის, შესახებ არსებული სამაგალითო ცნობებით. მაგალითად, ათონელ ქართველ მამათა წარმომადგენლებით და სხვა.

რამდენადმე ამით უნდა აიხსნას ის ფაქტი, რომ იონა ხელაშვილი „მემხოლოეთა სარკეს“ ასახელებს საკუთარ თხზულებათა საერთო სიაში, როგორც ორიგინალურს, თუმცა იონა ხელაშვილი „მემხოლოეთა სარკეს“ წინასიტყვაობაში გარკვევით წერს, რომ მან აღნიშნულ ნაწარმოებს დაუწერა მხოლოდ წინასიტყვაობა: „რომელმან დავეწერე წინასიტყვაობა მემხოლოეთა წიგნისა“ (იხ. დანართი). იონა ხელაშვილი მის მიერ გადმოკეთებულ ამ ნაშრომის დასასრულს გვაუწყებს: „დავეწერე წიგნი ესე დიდის პეტრეს ქალაქსა შინა წელსა 1835-სა იულისს 12-სა“ აქვე შენდობას ითხოვს მკითხველთაგან, რომ ეს წიგნი „დავეწერე უცებმან. უკე თუ შეცდომა იხილოთ, მომიტყევეთ“.

ამ საერთო შენიშვნების შემდეგ მიზანშეწონილად მიგვაჩნია, შევჩერდეთ თვით ძეგლის რაობაზე და რამდენადმე, მის მოკლე შინაარსზეც.

„მემხოლოეთა სარკე“ გარკვეული მსოფლმხედველობის ერთი მთლიანი დასრულებული გამოკვლევაა. ძეგლიდან გარკვევით ჩანს ავტორის კლერიკალური მსოფლმხედველობა, იგი ამასთანავე აქტიური მებრძოლია საერო მწერლობის წინააღმდეგ და ეწევა უკანასკნელთა უღმობელ განქიქებას.



პირველ ყოვლისა, საჭიროა ვიცოდეთ, რატომ ეწოდება ამ თხზულებას „მემხოლოვთა სარკე“, ან რა შინაარსი გაატარა ავტორმა ამ ცნებაში? „მემხოლოვ“ ძველი ქართული სიტყვაა და გამოხატავს ბერ-მონაზვნურ ცხოვრებას, განდევილის, მარტოდ (მხოლოდ) მყოფელი წმინდა მამის, მეუღაბნოეს ცხოვრებას.

სიტყვა „მემხოლოვ“ წარმოქმნილია. მისი ძირია ხოლ, აქედან ხოლო ან მხოლო-ო-საგან განმარტებით მარტო. ამ მნიშვნელობით დაუმოწმებია საბას ეს სიტყვა გამოსვლათა წიგნიდან, რომელშიაც, მართლაც, გვაქვს ასეთი ადგილი: „ნუუუე იგი ხოლო შევიდა მარტო“ (გამოსვლ., ა. შანიძის გამოც., თბ., 1947, 21, 3). მხოლოდან წარმოქმნილია: მხოლოება, გამხოლოება, მხოლოებითი (რუს. единый, одинокий, единственный, уединение). თვით სიტყვა მემხოლოვე, ჩუბინაშვილის სამართლიანი განმარტებით, ნიშნავს: განმხოლოებულს, განმარტობულს, განცალკევებულს, განდევილს ან მეუღაბნოეს (რუს. „отшельник уединенный“). დ. ჩუბინაშვილს დამოწმებული აქვს ანტონ კათალიკოსის ნაშრომიდან: „მარტრია ცხოვრება წმინდათა ქართველთა მოწამეთა“ 2,43,1,287, 1,193). ჩანს, სიტყვა პოპულარული ყოფილა იმ ხანად. ამის მიხედვით შეიძლება დავასკვნათ, წიგნი მემხოლოვთა ნიშნავს: წიგნი განმარტობულთა, განცალკევებულთა, განდევილთა, მეუღაბნოეთა, მწირთა, იქნებბერთა.

იონა ხელაშვილი მემხოლოვთა სურათის (სარკის) წარმოსახვით როდი ემაყოფილება; იგი ამ თხზულებას მეგრძოლ ხასიათს აძლევს და განიხილავს სასულიერო და საერო ლიტერატურულ მიმდინარეობათა ბრძოლას მაშინდელი თვალსაზრისით.

„მემხოლოვთა სარკის“ წინასიტყვაობაში (რომლის ტექსტი თან ერთვის წინამდებარე წერილს) იონა ხელაშვილი ანგარიშს ასწორებს ბერძნულ, ირანულ და ქართული საერო მწერლობის გამოჩენილ წარმომადგენლებთან.

ებრძვის რა იონა ხუცეს-მონაზონი საერო მწერლობას ესოდენ ფართო მასშტაბით, კერძოდ, შოთა რუსთაველისა და მისი „ვეფხისტყაოსნის“ შესახებ გვაუწყებს: „რუსთაველი გამირთავსა ჰსწერს, რომელი დასასრულ ზღაპრად უწოდებს თვით უმდამოწმელი“ (ხაზგასმა ჩვენია ა. ი.).

იონა ხუცეს-მონაზონი სიბრძნის დასაბამად საღვთო წიგნს მიიჩნევს. რადგან მხოლოდ ამ წიგნთა წყალობით „ეძიებს ადამიანისაგან დაკარგულსა სამოთხესა“ მორწმუნენი კაცობრიობისთვისო.

იონას დიდად აფიქრებს ის ფაქტი, რომ მკითხველთა სიმპათიები უკანასკნელად საერო წიგნებმა და მწერლებმა მიიპყრეს. და საერო მწერლებიც შეუდარებლად გამრავლდნენ. იგი წერს: „აჰა ჰსწერენ ერისა კაცი რავდენიცა არიან ვინეაქრებულნი საწიგნესთა შინა ნდებარენი კნინდა და ურიცხენი, რომელნი მიუთხრობენ კორციელთაგან დაწერასა თვსსა...“

ხორციელ, ერისკაცული ზრახვა-მისწრაფებების ამსახველი საერო მწერლობა, გასული საუკუნის 30-იან წლებში ბუნებრივია აძევებს და დევნის სასულიერო წიგნებს. ეს ფაქტი აწუხებს იონას და მოწოდებით მიმართავს სასულიერო მწერლობის წარმომადგენელთ; „ესე რა უკეთუ ერისკაცი ამრავლებენ წიგნთა რაოდენ, ჩვენ სულიერთა თანა გვაძს განმრავლება“, ანდა „სულიერი წიგნთა განმრავლება საჭიროდ არს“. — იმეორებს კატეგორიულად იგი, რადგან საერო წიგნები ჰმრავლებიან მრავალთა მწერალთაგან, რო-





მელთა წიგნებს შინა კინდა და ერთიცა ლექსი არ იბოვების სა ალთქმისა“ (იხ. წინასიტყვაობა). გრძნობს რა ესოდენ სავალალო და შეუწყნარებელ მდგომარეობას სასულიერო მწერლობის დარგში. ავტორი მიზნად ისახავს „მეცნიერულად“ დასაბუთოს სასულიერო მწერლობის, ანუ „მემხოლოეთა“ მოღვაწეობის, კაცობრიობის ამ მხსნელ წიგნთა, უპირატესობანი კაცობრიობის წარმწყემნდ საერო, ხორციელ მწერლობასთან დაპირისპირებით. ამავე დროს თავგამოდებით იცავს მემხოლოეს საერო მწერლობისა და მის მიმდევართა თავდასხმისაგან: „რომელნიმე იტყვიან, მემხოლოენი უნაყოფონი არიანო და უქმად მკამელ პურისა“ (იხ. ხელნაწერი, გვ. 81). ამის საწინააღმდეგოდ იონა გვაუწყებს: „მემხოლოეთაგან დაიწერნენ კანონნი (Sic) სჯულისა. ნათესაობისა და მონათლულთა და მომნათვლელთა, აგრეთვე ლოცვისა და მარხვათა კანონნი და ეკლესიისა ტიბიკონნი. ...მემხოლოეთა, წმინდათა მამათა, დასწერეს და შეიდთა მსოფლიო მამათა დაამტკიცეს“ (უპასუხებს ავტორი, იხ. ხელნაწ., გვ. 84—85).

მემხოლოენი ამოვებისაგან განმდგარნი, ხალხისა და მათი ცხოვრების, ხალხთა ბედნიერების მოტანისათვის იღწვიან. იონა წერს: — „მემხოლოენი არღარა არიან სოფლისაგანნი, რომელთა არა უფის მეუღლე პირქვე და სიმაძრვი და სიდერო და მხარენი მეუღლეთანი, მეორედ არა უსხედან ძენი და ასულნი თვისნი და სძალნი. მესამე არა თვის სიძენი და ქვისლნი“ (იხ. გვ. 129—130). ამრიგად, მემხოლოენი არა ჩვეულებრივ სასულიერო მოღვაწეებად არიან წარმოდგენილნი, არამედ უმეტესად დაყუდებული ასკეტის სახეს მოგვაგონებენ.

იონა ხუცეს-მონაზონი ახსიათებს რა მემხოლოეთა პიროვნებას და ფუნქციებს, მაგალითისათვის მიუთითებს ათონის ივერიის მონასტრის გამოჩენილ მოღვაწეებზე. იგი წერს: „დიდსა რუსეთსა და აგრეთვე საქართველოს ათორმეტნი ღვთიურნი მემხოლოენი და საკუთარნი წმინდანი მემხოლოენი მთაწმინდასა შინა მთარგმენლნი ახლისა და ძველისა ალთქმისა. აჰა შეინახე განმკითხველნო მემხოლოეთა, რათა არა გეწიოსთ მეორე სიკვდილი“ (იხ. გვ. 83—84).

ავტორის განმარტებით ირკვევა, „მემხოლოენი“ მარტო ქრისტიანული სამღვთო მწერლობისა და კულტის მსახურნი კი არ არიან, არამედ საერთოდ კულტისა და სასულიერო მწერლობისათვის გამოჩენილი და თანმიმდევარი მსახურნიც. იმის განურჩევად ისინი ემსახურებიან ქრისტიანობას, მაჰმადიანობას, ბუდიზმს თუ სხვას. იონა ხუცეს-მონაზონი ამის შესახებ წერს: „ესერა მემხოლოენი ქვიშათა ზედა დაწერილთა წიგნაკებთა ებრაელთა ტალმულთა, ისმიიტელ-სარკინობათა ყურანსა, ინდოეთა ბრამანთა წიგნაკთა, თება დაღალამა წიგნაკთა, კიტაიულთა წიგნაკებთა...“ (იხ. გვ. 85—86).

იონა ხუცეს-მონაზონის დასკვნით — „მემხოლოენი მსხვერპლნი არიან მამულისა, სარწმუნოებისა და სჯულისა შეგინებისათვის, უკეთუ ცოდვისა ძლით დაიპყრას უსახურმან მძლავრობითა, მემხოლოენი განამტკიცებენ ერსა ქადაგებითა“ (იხ. გვ. 200). მაგ. იოანეს აზრით „სომეხნი გაბნეულნი იმწყესებიან მემხოლოეთაგან, დამცველნი ქრისტიანობისა“ (იხ. გვ. 70—71).

იონა ხუცეს-მონაზონის აზრით ასეთია პატრიოტული ფუნქციები, რომელსაც მემხოლოენი თავისი ერის წინაშე ასრულებენ.

ძეგლის 150 გვ. — 6 ვიდრე 196 — გვ-მდე, საგანგებოდაა მსჯელობა ლუთერის მოძღვრების ძირითად დებულებებზე და კითხვა-მიგებით წარმოდგენილია ამ მოძღვრების ძირითადი სტრუქტურა.





ასეთია მოკლედ იონა ხუცეს-მონაზონის მიერ ვადმოკეთებულ-ვად-მოთარგმნილი ნაწარმოების „მემხოლოეთა სარკეს“ შინაარსობრივი აღნაგობა.

ჩვენი აზრით, ძველი, საერთოდ, და მისდამი წამძღვარებული წინასიტყვაობა, კერძოდ, განსაკუთრებული ყურადღების ღირსი შეიძლება იყოს ისტორიულ-ლიტერატურული თვალსაზრისით, რამდენადაც მასში ჩამოყალიბებულია ზუსტად და ფართო ერუდიციით „მემხოლოეთა“ ცხოვრება და მათი მწერლობის დაპირისპირება საერო მწერლობასთან.

რასაკვირველია, ეს მოტივი ქართულ მწერლობაში არაა ახალი, იგი ძველია. მისი დასაწყისი შორეულ წარსულშია, მაგრამ ირკვევა, რომ ანალოგიურ მდგომარეობას, სავსებით ორიგინალურ ფორმებში, ადგილი კიდევ ჰქონია მე-19 საუკუნის 30-იან წლებში და ისიც პეტერბურგში მოღვაწე ქართველ მეცნიერთა შორის, რომელთაც ვოლტერინულად განწყობილი, ახალი ევროპული, პროგრესული ფრანგ-განმათავისუფლებელთა იდეებით გატაცებული მეცნიერი ბატონიშვილები იონანე, დავითი, თეიმურაზი და სხვანი ედგნენ სათავეში.

ცნობილია, რომ მაშინდელ პეტერბურგელ ქართველ მეცნიერებს უშუალო კავშირი ჰქონდათ რუს და ევროპელ მოწინავე მეცნიერებთან. ამ მხრივ საყურადღებოა აკად. მარი ბროსესა და თეიმურაზ ბატონიშვილის სამეცნიერო ურთიერთობანი (იხ. საკ. მეცნ. აკადემიის აღმოსავლეთმცოდნეობის ინსტიტუტში დატული აკად. მარი ბროსეს არქივი).

ამ პერიოდიდან საფუძველი ჩაეყარა ქართველოლოგიის შიგელ რიგ ძირითად დარგებს როგორც საქართველოს ისტორიის, ასევე ქართული ლიტერატურის ისტორიისა და ენის მეცნიერულად შესწავლის საქმეს.

პეტერბურგის დასახლებულმა სამეცნიერო წრემ მოახერხა და მკიდრო კავშირი დაამყარა საქართველოსთან და ამდენად სამეცნიერო საქმიანობაში ჩააბა დაინტერესებული ადგილობრივი მკვლევართა დიდ ნაწილი. დღისწესრიგში დაისვა რუსთაველის „ვეფხისტყაოსნის“ გამოცემა და სხვ.

ირკვევა, რომ ყოველივე ეს ზედამავალი, სამეცნიერო ეროვნული წამოწყებანი არ შეუწყნარებია და ბრძოლა გამოუცხადებია პეტერბურგში მცხოვრებ მსცოვან მოღვაწეს იონა ხუცეს-მონაზონს. სასულიერო მდიდარ ლიტერატურულ ტრადიციებზე აღზრდილი იონე კვლავინდებური სიმკაცრით, კლერიკალური გესლით აგრძელებს ბრძოლას საერო მწერლობის კერძოდ, რუსთველის გენიის წინააღმდეგ. კიდევ მეტი, იონა ხუცეს-მონაზონი ამ დროს, როგორც თხზულების წინასიტყვაობიდან დავრწმუნდით, „ამტიციებს“ სასულიერო მწერლობის, როგორც კაცობრიობის მხსნელის, დაკარგული სამოთხის დამბრუნებელი მწერლობის უპირატესობას საერო მწერლობასთან შედარებით იონანე ხელაშვილი ანდერძში გვაუწყებს: „მოიხსენეთ მკითხველთა წიგნისა: ამის, რომელი დაესწერე უცებმან უკეთუ რამე შეცდომა იხილოთ მომიტყვეთ იონა ხუცესსა მონაზონსა, რომელი ვესავ<sup>1</sup>ლოცვითა თქვენთა წმინდანო მამანო საუკუნოდ ცხოვრებად ჩემდა, დავსწერე წიგნი ესე დიდის პეტრეს ქალაქსა შინა. წელსა 1835-სა იულისს 12-სა“.

\* \* \*

ორიოდე სატყვიით შევჩერდეთ იონა ხელაშვილის პიროვნებისა და მსოფლმხედველობის საფუძვლების ზოგიერთ საკითხზე ძველის — „მემხოლოეთა სარკესთან“ მიმართებაში.

მართალია, იონა ხელაშვილის ცხოვრებისა და მოღვაწეობის მომენტები თითქოს შესწავლილია ქართული კულტურის ისტორიის მკვლევართა მიერ, მაგრამ ბევრი რამ ჯერ კიდევ აუხსნელია და ბურუსით მოცული რჩება.

იონა ხელაშვილის ცხოვრებასა და მოღვაწეობაზე თავისი დრმა კვალი დააჩნია ეპოქამ, საქართველოს უაღრესად მღელვარე პოლიტიკურმა ვითარებამ, რომელშიც იგი მე-18 საუკუნის მიწურულსა და მე-19 საუკუნის დასაწყისიდან იმყოფებოდა.

ნაადრევად დაობლებულ იონას ბედმა არგუნა მეფე ერეკლეს მზრუნველი ხელით სამეფო სასახლესა და საქართველოს მანძილზე საგანმანათლებლო უმნიშვნელოვანეს ცენტრებში იმ დროის კვალობაზე საფუძვლიანი განათლება მიეღო — ბოღბენში, აქედან თელავისა და თბილისის სახელგანთქმულ სემინარიში. ზოლო სწავლის დამთავრების შემდეგ იგი ბერმონაზნულ ცხოვრებასთან ერთად ნაყოფიერ ლიტერატურულ მუშაობას ეწეოდა მაშინდელი საქართველოს სახელმწიფოებრივ ლავრა-მონასტრებში. მაგრამ დიდხანს არ გაგრძელებულა იონას ასეთი ცხოვრება; მეფე ერეკლეს გარდაცვალების შემდეგ საქართველოს უფლისწულთა და მსხვილ ფეოდალთა შინაფეოდალური ქიშპისა, უცხო დამპყრობთა ამოხრებელი შემოსევებისა და ქვეყნის სოციალურ-ეკონომიური მდგომარეობის მძაფრად გაუარესების შედეგად ქვეითდება და ეცემა საქართველოს სახელმწიფოებრივი ძლიერება, რაც მისი დამოუკიდებლობის არსებობის მოსპობით დამთავრდა.

საქართველოს რუსეთთან შეერთების დღიდან ახალი ხანა დაიწყო იონა ხელაშვილის ცხოვრებაში. იგი ქართველ ბატონიშვილებთან ერთად რუსეთში გადასახლდა და სრულიად ახალ გარემოცვაში, პეტერბურგში, ბატონიშვილებისავე დახმარებით გააღრმავა თავისი ცოდნა ღვთისმეტყველების, რიტორიკის, ღრამატიკისა და ლოდიკის მეცნიერებათა დარგებში. 1809 წელს იონა ხელაშვილი იმპერატორ ალექსანდრე 1-თან დავით ბატონიშვილის შემადგომლობით ალექსანდრე ნეველის სახ. აკადემიაში ფილოსოფიისა და ღვთისმეტყველების კლასში იქნა მიღებული. აკადემიის სკოლური გავლენა აშკარად ეტყობა იონას თხზულებას „ღვთისმეტყველება სამნაწევრი“, რომელიც აკად. კ. კეკელიძის შენიშვნით, პროფესორთა ლექციების მიხედვითაა შედგენილი<sup>3</sup>.

იამბიკო, რომელიც ქართველ ბატონიშვილებს მიუძღვნიათ იონანესათვის (იხ. კეკელიძე, გვ. 371, წ, კ. ფონდის ხელნაწ. № 279) ასახავს იონანეს კლერიკალურ კონცეფციას. აი ერთი ადგილიც:

„იონა ბერსა, მონაზონთა გვრჯენსა,  
 ახალ რიტორსა, ღვთისმეტყველების ჭურსა,  
 წიგნთა ხელმხებსა, ქადაგების ავსონსა  
 და ყოფაქცევით ძველმამათა შენადარსა  
 მოწაზონების კანონთა სრულ დამცველსა“.

ამ იამბიკოში მოცემულია იონას მსოფლმხედველობის კრედო, რომელიც საკვებით ასახულია „მემხოლოეთა სარკეში“, როგორც მებრძოლ კლერიკალის შეხედულება.

იონა მარტო ქართული წიადაგის ამსახველი როდია თავისი დრომოჭმულ

<sup>3</sup> კ. კეკელიძე, ქართული ლიტერატურის ისტორია, ტ. 1, გვ. 372.



კლერიკალურ შეხედულებაში, არამედ უმეტესად რუსულისა, რადგან იგი რუსულ სკოლაზეა აღზრდილი და დავაუკაცებელი.

ვინაიდან დღემდე იონა ხელაშვილის „მემხოლოეთა სარკე“ მიუყვლეველი და გამოუყენებელი იყო, ამიტომ მიიპყრო მან ჩვენი ყურადღება. მით უმეტეს რომ ქართული ლიტერატურის ისტორიის თვალსაზრისით მას არ შეიძლება გარკვეული მნიშვნელობა არ გააჩნდეს, თუ გნებავთ როგორც უკანასკნელ აკორდს, სასულიერო ქართული მწერლობის ვალაშკრების ყველაზე უფრო სერიოზულ მაგალითს საერო მწერლობისა და კერძოდ რუსთველის „ვეფხისტყაოსნის“ წინააღმდეგ.

თავისთავად საინტერესოა ის ფაქტი, რომ უკვე 1835 წელს ესოდენ მოგვიანებით, როცა „მემხოლოეთა სარკე“ დაიწერა, მსცოვანი იონა ხელაშვილი ანგარიშმიუცემლად იცავს სასულიერო მწერლობას საერო მწერლობის უპირატესი გავლენისაგან. იონა აღშფოთებულა იმით, რომ საერო მწერლობა ხალხში უფრო მეტი პოპულარობით სარგებლობს და ყოველნაირად ცდილობს „დაასაბუთოს“ სასულიერო მწერლობის უპირატესობა საეროსთან შედარებით. ამდენად მწერლობის აღორძინების პერიოდში „მემხოლოეთა სარკეს“ დიდად განსწავლილი ავტორი, იონა ხელაშვილი, თანამედროვეობისაგან მეტისმეტად ჩამორჩენილ, საკმაოდ დრომოჭმულ, უკვე რეაქციულ მოვლენად ქცეულ, ხუცური კონცეფციის თავდადებულ ქადაგად გვევლინება.

ცნობილია, რომ პეტერბურგის ქართული სკოლა, რომელსაც მეცნიერი ბატონიშვილები ედგნენ სათავეში თეიმურაზ ბაგრატიონის მეთაურობით, სრულიად საწინააღმდეგო კონცეფციით ხელმძღვანელობდა და რუსეთის მეცნიერებათა აკადემიასთან ახლო თანამშრომლობით (რომლის საპატიო წევრადაც თეიმურაზი იქნა არჩეული) ქართველოგიის ძირითადი დარგები: ისტორია, ენათმეცნიერება, ლიტერატურის ისტორია და სხვა, უკვე კვლევის ახალი, ჭეშმარიტად მეცნიერული პრინციპით ისწავლებოდა. ამ მუშაობაში თეიმურაზ ბატონიშვილმა უდიდესი დახმარება გაუწია ფრანგ მეცნიერს მარი ბროსეს (რომელიც თეიმურაზის მოწაფედ თვლიდა თავს), რასაც, ცნობილია, თუ რაოდენ დიდი შედეგი მოჰყვა.

იონა ხელაშვილს თითქოს მაინც უნდა განეცადა ამ სკოლის გავლენა, რამდენადაც იგი ქართველ ბატონიშვილებთან განუყრელად იყო დაკავშირებული. მაგრამ „მემხოლოეთა სარკედან“ ყველაზე უფრო მკვეთრად ჩანს, რომ იგი სრულიად სხვა შეხედულებასა და სხვა ლიტერატურულ შემოქმედებით გზას ადგა. ამასთანავე შეიძლება ვიფიქროთ, რომ იონას პეტერბურგში თავისი მიმდევრებიც ჰყავდა, ასე, რომ იონა მართო არ უნდა ყოფილიყო მათში.

მაგალითად, ზაქარია ჭიჭინაძის ცნობით, იონა ხელაშვილთან ახალთაობიდან ზედმიწევნით დაახლოებული ყოფილა ს. დოდაშვილი. იონა ხელაშვილი ყოფილა მალა-პატრიოტული გრძნობების მძლედ შთამაგონებელი, ასევე მატერიალურად ხელშემწყობი და სულიერი მოძღვარი პეტერბურგში მცხოვრებ სწავლამოწყურებულ დიდად ნიჭიერ ჭაბუკ დოდაშვილისა.

ზ. ჭიჭინაძის ცნობითვე, იონა ხელაშვილმა დოდაშვილს დიდი თანხა გადასცა და დაავალა: „უნივერსიტეტში სწავლის შესრულების შემდეგ დაბრუნდი შენს სამშობლოში, შენს საქართველოში, იქ შენ უნდა გახსნა ქართული სტამბა, გამოსცე ქართული გაზეთ-ჟურნალი, გახსნა თბილისში, სასწავლებელი სკოლა, ასევე სიღნაღში. ეცადე, რომ იქ ინგილოებში ქართული სწავლა შეი-





ტანოთ და ისინი როგორმე თავის ცნობიერებაზე მოვიდნენ. შეიგნონ მათ, რომ იგინი ქართველები არიან“ და სხვა.

მართლაც, ჭიჭინაძისავე ცნობით, „სოლომონი მალე დაბრუნდა საქართველოში, დასახლდა თბილისში, აქ ადგენს იმ დროის ქართველებში სხვადასხვა საამხანაგო წრეებს, იწყებს ქადაგებას და ცდას იმის შესახებ, რომ ქართველი ერი როგორმე გამოაფხიზლოს და მამულისშვილობით აღადროვანოს“<sup>4</sup>.

ამრიგად, პეტერბურგში მცხოვრები იონა ხელაშვილი ახლო დამოკიდებულებაში იმყოფებოდა სოლომონ დოდაშვილთან და როდესაც უკანასკნელი საქართველოში მოდიოდა, საგანგებო დავალებებს აძლევდა მას ერისა და ქვეყნის სამსახურისათვის. ეს გარემოებანი რასაკვირველია ოდნავადაც არ ასაბუთებს იონას და დოდაშვილის მსოფლმხედველობის რაიმე სიახლოვეს.

1832 წ. შეთქმულთა საქმეების გამოძიებისას, კერძოდ ს. დოდაშვილის საქმესთან დაკავშირებით, ჩანს ექვი აიღეს იონა ხელაშვილზედაც, როგორც სოლომონ დოდაშვილის უახლოეს მოძღვარ-მზრუნველსა და დიდად დაახლოვებულ პირზე. ამით შეიძლება აიხსნას განმარტება, რომელსაც დოდაშვილი იძლევა გამოძიებისას ხელაშვილისადმი მისი დამოკიდებულების შესახებ; დოდაშვილი, სხვათაშორის, უჩვენებს: „ბერ-მონაზონი იონა ხელაევს და წინამძღვარ ტარასის ჩემთან არასდროს არავითარი მთავრობის საწინააღმდეგო საუბარი არა ჰქონიათ, მე მათგან არაფერი გამიგონია“<sup>5</sup>.

თავისთავად საგულისხმოა ის ფაქტი, რომ არ არსებობდა პეტერბურგის ქართველ მეცნიერთა კოლონიის ერთიანი სკოლა და ერთიანი მიმდინარეობა. შინაგანი ბრძოლა და აზრთა ჭიდილი უცხოეთშიაც უნდა გავრძელებულიყო.

იონა ხელაშვილი „ვეფხისტყაოსნისა“ და მისი ავტორის რუსთველის წინააღმდეგ „მომაკვდინებელ“ ბრძოლას აწარმოებდა, სწორედ ამ დროს თეიმურაზ ბატონიშვილი, აკადემიკოსი მარი ბროსე და ფალავანდიშვილი „ვეფხისტყაოსნის“ ტექსტის მეცნიერულად დადგენაზე გაცხოველებით მუშაობდნენ და უკვდავი პოემის აკადემიურ სტამბურ გამოცემას ამზადებდნენ, რაც მალე კიდევ განახორციელას (1841 წ.)<sup>6</sup>

ასეთია რამდენიმე შენიშვნა შემოკლებით, რომელიც წამოიჭრა იონა ხელაშვილის „მემხოლოეთა სარკის“ განხილვასთან დაკავშირებით.

„მემხოლოეთა სარკეს“ დაწერის შემდეგ იონას დიდხანს აღარ უცოცხლია ორი წლის შემდეგ. — 1837 წ. გარდაიცვალა.

დასასრულ, კიდევ ერთი საკითხი, კერძოდ, საიდან მოხვდა იონა ხელაშვილის მიერ 1835 წელს პეტერბურგში დაწერილი „მემხოლოეთა სარკეს“ ავტორგრაფი ცაგერის მხარეთმცოდნეობის მუზეუმში. ამ საკითხზე ჩვენ ვერც ხელნაწერში, ვერც სხვა წყაროებში ვერავითარ განმარტებას ვერ შევხვდით.

სავარაუდოა კი, რომ ეს ხელნაწერი ცაგერში მოხვდა სამეგრელოს მთავრის დაღიანის ოჯახის მეშვეობით, რომელთაც მაშინდელ პეტერბურგთან და იქ მყოფ ქართველებთან მჭიდრო ურთიერთობა ჰქონდათ.

საქართველოს საისტორიო არქივის ძველი საბუთების ფონდში დაცულ პოლიევტოზ კარბელაშვილის პირად არქივში ჩვენ წაგაწყდით ერთ სა-

4 ზ. ჭიჭინაძე, სოლომონ დოდაშვილი და ნიკოლოზ ბარათაშვილი, 1919, გვ. 4.

5 იხ. 1832 წ. შეთქმულების დოკუმენტები გოზალიშვილის რედაქციით, 1935, გვ. 397.

6 თეიმურაზ ბატონიშვილი, განმარტება პოემა ვეფხისტყაოსნისა გაიბზ იმედაშვილის რედ., თბილისი, 1960, გვ. 039.





ყურადღებო ცნობას, საიდანაც ირკვევა, რომ იონა ხელაშვილს „ცაგერის მეტაფრასტი“ შემაჯალ 55 სხვადასხვა სახელწოდების სადღესასწაულო წიგნში შეტანილი „დამასკელისა სიტყვაი ყ“ დ ქებულია შობისათვის იოსესი ჩვენისა ქესა“<sup>7</sup>. ეს სამუშაო შესრულებულა „ნეტარისაგან იონა ხუცესისა და მონაზონისაგან“ „დიდითა გამოწვლილვით“-ათ — ნათქვამია ანდერძში.

იონას მიერ გამოწვლილვით შედგენილი დამასკელის სიტყვები იესო ქრისტეს შობასთან დაკავშირებით „ცაგერული მეტაფრასტის“ 80—91 გვერდებზე ყოფილა დაწერილი. სულ ეს მეტაფრასტი კი შეიცავს 381 გვერდს და ის მსგავსად ქრისტეს შობის დღესასწაულისა, წელიწადის სხვადასხვა 55 სასულიერო სადღესასწაულო ამბავთა საკითხავ კრებულებს შეიცავს.

ხომ არ გვაფიქრებინებს ეს ფაქტი, რომ იონა ხუცეს-მონაზონი საერთოდ კავშირში იმყოფებოდა ცაგერის მხარესთან და ცაგერის მაშინდელ საგანმანათლებლო-კულტურულ ცენტრებთან; ეს და მრავალი სხვა სადაო საკითხიც ამ ძეგლთან დაკავშირებით შემდგომი კვლევა-ძიებით გადაწყდება ტექსტის „მემხოლოყთა სარკეს“ პუბლიკაციასთან დაკავშირებით.

<sup>7</sup> იხ. საქ. ენცტრ. არქივში ძველ საბუთების განყოფილებაში დაცული პ. კარბელაშვილის არქივი, რეველი 14, ფურც. 161—163, სადაც აღწერილია ცაგერის მეტაფრასტის შედგენილობა.



წიგნსა ამას ეწოდების მამხროლოეთა სარკმ სულიერი ზინა  
ხელმძღვანელი

წინასიტყვაობა

წიგნსა ამის მკითხველს, მრავალთა კელყვეს წიგნებთა წერად ერისაგან-  
თა დასწერენ წიგნებთა რომელთა შინა არა არს დაწერილ მარჯუტნით მგულ-  
მელთადმი მარცხენისადა...

აჲ ესე რა ჰსწერენ ერისა კაცნი რავედნიცა არიან განვაჭრებულნი ს-  
წიგნესთა შინა მდებარენი კნინდა და ურიცხვნი, რომელნი მიუთხრობენ  
კორციელთაგან დაწერასა თვისსა, ვითარცა წიგნნი ღომერისა გრძობასა და  
წიგნი კვიტო კურციოსისა მაკედონელისასა მეტყველებს და რუსთულთა გვირ-  
თასა ჰსწერს, რომელი დასასრულ ზღაპრად უწოდებს თვითუწ და მთხუტლი.  
აგრეთვე ქილადა და მანი, რომელი გონიერს წამკითხველსა განმდიდრებად  
თვისსა, გარნა აღმოკითხვისა შემდგომ არა თუ საუკუნოდ განამდიდრებს, არა-  
მედ ჟამიერადაც გლახაკვე არს ამ სახედვე ყარამანიანი ეჩვენების განმავრი-  
ლებლად თავისა თვისსა, გარნა ჯაბანივე არს უსიბრძნო მკითხველი, რომელსა  
დასაბამად სიბრძნის წიგნი გონია მკითხველსა განმავრძობელად თვისისა, რო-  
მელი ეცვალების სიზმრად განდვიძებულსა. ესე რა უკეთუ ერისკაცნი ამრავ-  
ლებენ წიგნთა რაოდენ, ჩვენ სულიერთა თანა გვაძს განმრავლება.

დასასრულ ხორცთა ვნებაებთა შინა, დამწერთა წიგნებისა, სულისა წმიდი-  
სა ბრძანება არა რაჲ უპყრის, პირუფლად ძიება სასუფეველისა ლოცვით, მარ-  
ხვით და ქველისმოქმედებით — მსახურება მაღლისა; არამედ ქუეყანისაგანნი  
ქუეყანისასა მეტყველებენ, მით რამეთუ ერისკაცთაგან დაწერილნი, არა ას-  
წავებენ სასუფეველისათვის დაგლახაკებასა, მდიდართ, არცაღა გზასა იწროსა  
ზედა სელასა სასუფეველად მიმყვანსა ხორცთა მიკვიდინებით ქრისტეს ვნებაები-  
სა აღრჩევითა და მოწამეობისა ღვაწლებით. ამისათვის ერის კაცთაგან ხორციე-  
ლად დაწერილნი წიგნები დაყენებულ არს შებად, წმიდისა ეკლესიასა შინა  
თვნიერ სულისა წმიდისა დაწერილნი, რომელნი მრავლდებიან მრავალთა მწე-  
რალთაგან, რომელთაც წიგნებთ შინა კნინდა და ერთიცა ლექსი არ იპოვების ახ-  
ლისა აღთქმისა და არცაღა ძველისა.

და უფროსა ზღაპრისა წიგნებთა შინა, რომელნი უცებთ ჰაბუკთ, გო-  
ნიერთ გოლმანანად, გარნა არიან ამოინი წიგნნი სიბერისა, ნადველ დაბზინ-  
და და დამამწარებელ სიცოცხლისა და წარწყმედილი ამიერ და მიერ ორგანივ  
გამკვეთ ცხოვრებისაგან; ესე რა სწერენ ხორცთაგანნი ხორციელთათვის, ხორ-  
ციელთა სიტყვათა და საქმეთა განმრავლებად, რითამცა იქებოდენ კაცთაგან,  
და განმდიდრენცა თავისითა წიგნებისა განკრლით



აჰა წიგნები ერისკაცთა ბრძენთაგან დაწერილნი, რომელნიცა აღიღებენ ღმერთსა, იგინი სულიერთცა კაცთა საუნჯე არიან სულისა წმიდისა ნიჭებით, დაწერილნი ერისა დაცვად, კეთილ მსახურებასა შინა მსახურებითა — ღვთისა და ცხებულისა მისისა შეყვარებად თვისისა და მოყვასთა, და მამულისა შვილთა ყოველთავე.

ხოლო სულიერნი მწერალნი სულისაგან წმიდისა სწერენ სიყვარულითა ღვთისათა შეყვარებად, არა თუ მხოლოდ მოყვასთა, არამედ მტერთცა ვითარცა ბრძანა მან წმინდასა სახარებასა შინა. ამისთვის სულიერთა წიგნნი აღმატებულ არიან ხორციელთა წიგნებთა ზე. მით რამეთუ სულიერნი ქადაგებანი, და წიგნნი ღვთის მეტყველებანი არიან, ესე იგი ნებასა ღვთისასა ასწავებენ აღსრულებად და ცოდვითა დატევებით, და მშვიდობით და იაფობით ცხოვრებასა თითოეულთა თვისისა პირისა ოფლებითა, და სინანულით აღსრულებასა, და წარსვლასა სასუფეველსა შინა ღვთისასა და მართალთა ქებით აღსრულებასა. სიკვდილისაგან გარდაცვალებად უკვდავსა ცხოვრებასა შინა. ამისთვის სულიერთ წიგნებთა განმრავლება საჭიროდ არს. ესერა დასაბამითაგან წმიდანი სულიერნი სწერენ წიგნებთა მსახურებად სულიერთა, და მოწაფეთა მათთვის რომელ არიან ერნი კეთილ მსახურნი. აჰა მეცა შეუდგე კვალსა წმიდათა მამათასა, წმიდათა მოციქულთა შედგომილთასა, რომელმან დავეწერე წინა სიტყვაობა, მეზოლოგთა წიგნისა, რომელსა უპყრიეს სოფლით გამოცვლა, ესე იგი, ცოდვითა დატოვება, და არა სიყვარულისა, რომელ არს სოფელი ესე იგი, კეთილმსახურნი უბრალოებით მცხოვრებნი მამანი და დედანი, მეფე, და მთავარნი მისნი, და მსაჯულნი და მხედრობანი, რომელთათვის მეზოლოგნი მუხლთ მოდრეკისა, ოფლებით ილოცვენ, რათა სიყვარულითა ღვთისა, და ურთიერთისათა მშვიდობით ცხოვრობდნენ, მყუდროებასა შინა იაფობით განმდიდრებულნი, ქვეყნისა მუშაკნი ნაყოფთა გამოღებითა ჰაერზეზავებულთა:

მეზოლოგნი ათათასთა, ასიათასთა, ორასიათასთა და სამასი ათასთაგან, ორნია, გინა სამნი გამოსრულნი სოფლით, რომელნიმე დიდ სიყვარულითა ქრისტესით, და ვიეთნიმე, დიდ ფრიად შეძრწუნებულნი, საუკუნო სატანჯველთაგან, და სხვანი დიდთა ცოდვითა თვისთა მცნობელნი დაუტევებენ ცოდვითა თვისთა, პირებთა და ადგილებთა დატევებით და გამოვლენ სოფლით, რათამცა დიდ ფრიადისა სინანულებით, და სულიერისა მოძღვრისა კანონებთ აღსრულებით მამნა (sic) ყოფილი ცოდვითა ექმნას მადლით ძე ღვთისა დღე და დამე დამბანი ცრემლთაგან, სარეკელთა თვისთა მგლოვიარე საუკუნო ნეტარებისათვის.

აჰა გვესმის მეზოლოგთა რომელ დიდი პავლე სიჭაბუქესა შინა იყო შეცთოვილ, რომელმან იხილა ძე ღვთისა, და მყის მოიქცა, და დაუტევა ქრისტიანეთა წიხნა დეზისა და იქმნა ჭურ რჩეულ, ხოლო სიბერესა შინა, დიმა სამეოცდა ათთაგანი დეემონა კერპით, საუკუნოდ. ამისთვის წმიდანი მამანი სწერენ, სახედ პავლე და სიბერეთა შინა ივლტოდეთო დიმაგან, და ნიკოლოზისაგანო, დაუძინებელი მტერი ეშმაკი, რათამცა წმიდა ყოფით სოფელიცა ლოცვითა თქუენით, წმიდა ჰყოთო მოსავი სიწმიდისა თქუენისა.

მეზოლოგთა თანა გვაქვს წმიდათა მამათ ლოცვისა შეწევნა, რომელთა ლოცვით, არღა უკუნ ვიქცევით ცოდვისა მიმართ, ვითარცა ცოლი ლოთისა. ლოცვით აბრაამისათ ლოთი განერა:—მეზოლოგნი ესე რომელნი განვედით იწროსა გზასა ზედა, მონასტერსა შინა შესვლითა, ამისთვის აღთქმული აუცილებ.





ლად თანა გვაქს მონასტერსა შინა დადგრომა და მუნ აღსრულება ყრმა ყოფით და უკანასკნელობისა აღრჩევით და მსახურებით წინამძღვრისა დამორჩილებით, რომელი მღვდძარებს სულთა თვის, რათმცა ვივლტოდეთ უპირველესისა ცოდვისაგან, რომელ არს ურჩება, პირველ მშობელთი.

და მემხოლოე რომელიცა სოფლისაგან განვიდა იწროსა გზასა ზედა ქრისტეს ვნებებით. შემდგომად ჯვარცმულისა თანა ჯვარცმითა ხორცთა თვისთა ვნებებით მოკვდინებითა, უკეთუ უხილავისა მტერისაგან მოიწყინოს მონასტერი და მარტო მყოფობა კელიასა შინა, და არა რბიოდეს ლოცვა წირვისა სმენად, უადრეს ძმათა, და არა გამოდიოდეს, უკანასკნელ ყოველთა ძმათა შემდგომ წირვა ლოცვისა, არამედ ისწრაფოდეს გულსა შინა თვისსა სოფელსავე შინა შემოსვლად ფართო გზით ხარისხისათვის, ანუ სახლთი სახლად მიმოსვლისათვის გინა სიყვარულისათვის ნათესავთა და მეცნიერთა და თვინიერ წინამძღვრისა რონინებდეს აქა და იქი, რომელი ვინძი მონასტერსაცა ამდიდრებდეს, არა შეერაცხების ღვაწლად, არამედ დაშვრების აჰაოდ; მამებით მემხოლოე, და არა საქმეებითა, რომელსა ეგონოს თავი თისი მკედარ ქრისტესი, გარნა ჯაბან არს, წინა მსაჯულისა მტერისა თვისსაგან ყვანებული ქალაქებთა, სოფლებთა, და დაბებთა შინა, რომელსა არღა ექმნების მოუკლებელი ლოცვა და წირვა და მუხლთ დრეკა ეგოდენნი ვითარცა ბრძანებს კანონნი, რომელი სიმძიმე ექმნების სხვათაცა უქმობად.

ხოლო მემხოლოე რომელი განათლებულ იყოს წმიდისა სახარებითა ღვთის მეტყველებითა და უწყიდეს ფილასოფისა მსახურება ღვთის მეტყველებისად, და იყოს წმიდა. და მოღვაწე დიდ ფრიად მშვიდ, მდაბალ და მორჩილ, შიშით ღვთისათა და აქენდეს გარეშეთაგან წამებაცა კეთილი და უწოდოს მეფემ და მისგან დადგინებულთა მწყემსი მთავართა, რჩეულ ჰყონ აღსვლად ხარისხსა ზედა მათისა ლოცვისა მინდობით, იქმნების მორჩილ მბრძანებულთა, რომელსა განაძლიერებს ლოცვა მათი მორჩილსა, და დამწყისი რწმუნებულთა სულისა თვისისა დადებით, რომელი მემხოლოობისა კანონთავე აღასრულებს ვიდრე სიკვდილამდე, და იქმნების ცხოვრებულ ცათა შინა.

მემხოლოემან, რომელმანცა ხარისხისათვის წარაგოს ვეცხლი საიდუმლოდ, გინა განცხადებულად, იგი არა თუ მემხოლოე არს, არამედ მსგავს სიმონისა, რომელი გონებდა ვეცხლითა მოვაჭრებასა, სულისა წმიდისასა. რომელი უძვირეს ეშმაკთა წარწყმდა. ეგრეთუ ხარისხის მომვაჭრებული წარწყმედების, და ორგანვე განიკვეთების, ვითარცა აჰპარტავანი, და დიდების მოყვარე ეშმაკი, ანუ იქადდეს გვარსა, სიმდიდრესა, და სიმდიდრისა სიბრძნესა, გინა საქმეთა, და ღვაწლთა წარწყმედების აჰპარტავნებითა თვისით: — მემხოლოე რომელიც თავსა თვისსა უწოდს, უქმარ მონად ვინძი, დიდ ფრიად საკმარცა — იყოს, და იგონებდეს სიკვდილსა და სამჯავროსა ქრისტესისა, და სასუფველსა შინა მწიარულებასა და დღითი დღე სურს ხორცთა თვისთაგან განსვლა და მისვლა ქრისტეს თანა. ესე ვითარსა დაუთარგუნავს მტერი ეშმაკი, რომლისა სულისა გონებასა ვედარ მისდრეკს ვნებისადმი, და ვერცღა გულსა განუბოროტებს მაწყინებლებთ ზედა, არამედ მგლოვარებით ეძიებს ადამისაგან დაკარგულსა სამოთხესა, რომელი მეორისა ადამისაგან განმზადებულსა სასუფველსა იგონებს ჰარადის, ამისათვის არღა რაი ესმის ქვემთრევი ნებისით დაყრუებულს. რომელსა უკეთუ ხარისხად აწვევდნენ. ევლტის თვისა. თვისისა უძლურად და სულელად და უმეტრად მწოდებელი. მოსურნე დაყუდებისა.





А. ИОСЕЛИАНИ

ПО ПОВОДУ НЕИЗВЕСТНОГО ПРОИЗВЕДЕНИЯ ИОНЫ  
ХЕЛАШВИЛИ «САРКЕ СУЛИЕРИ МЕМХОЛОЕТИ» (СОКРАЩЁН-  
НО «МЕМХОЛОЕТА САРКЕ — «ЗЕРКАЛО ДУХОВНОЕ»)

Резюме

Литературное и научное наследство выдающегося грузинского писателя и общественного деятеля Ионы Хелашвили представляет много-сторонний интерес.

Ясное представление о весьма плодотворной литературной деятельности Ионы Хелашвили дает дошедший до нас именной список трудов Ионы, общее количество которых достигает 41-го<sup>1</sup>.

Хотя до нас дошел полный именной список произведенный Ионы Хелашвили, но до сегодняшнего дня мы не имели никакого представления относительно названного в этом списке (по порядку 22-ым) произведения Ионы «Мемхолоета Сарке»<sup>2</sup> считали его утерянным.

В 1947 г. летом, во время поездки в Рача-Лечуми с научной целью, в Цагерском Краеведческом музее нами обнаружен названный в списке произведений Хелашвили.

Рукопись-автограф, сохранившийся отдельной книгой размером 5×8 см и содержит 219 стр. В результате его текстуального изучения подтверждается, что Иона Хелашвили перевел с русского, вернее, переделал по грузински и пополнил новыми оригинальными материалами «Зерцало духовное», которому Иона предпослал пространное предисловие (прилагается к настоящей статье).

Этот труд написан Ионой в Петербурге в 1835 году. Иона сообщает: «Написал книгу эту в городе Петра Великого в 1835 году 12-го июля». Известно, что большую часть своей жизни Иона провел вместе с грузинскими царевичами в России.

В предисловии Иона рассматривает с клерикальных позиции, мировых корифеев духовной и светской литературы и среди них касается гениального произведения Шота Руставели «Вепхис ткаосани» («Витязь в тигровой шкуре»).

Вопрос о том, откуда могло попасть «Зерцало духовное» в Лечумский край, и в частности, в Цагерский краеведческий музей, пока что остается невыясненным.

Вместе с этим заслуживает внимания еще один факт. В хранящемся в историческом архиве Грузии, личном архиве П. Карбелашвили нами найдено достойное внимания указание из которого выясняется, что в сборник «цагерис метафрасти» Ионой Хелашвили было (внесено) включено составленное с выборкой «Слово Дамасского о рождении выскокочимого Иисуса Христа»<sup>3</sup>.

<sup>1</sup> См. фонд общества № 279 распространения грамотности, Музея Грузии.

Аналогичный список хранится в Центральном архиве Грузии также в Ленинграде.


<sup>2</sup> Полное название этого памятника таково: «Книга это называется зеркало духовное или духовное руководство».

<sup>3</sup> См. Отдел древних документов, Личный архив П. Карбелашвили, тетрадь 14, л. 161—163.



Не наводят ли эти факты на мысль, что своим литературным интересом Иона Хелашвили был связан с Лечхумским-Цагерским краем? Надеемся, что это и другие связанные с этим памятником исследовательские вопросы будут разрешены в результате последующих исследований в связи с публикацией текста<sup>4</sup>.

<sup>4</sup> Приношу глубокую благодарность покойному акад. К. Кекелидзе, коллективу научных сотрудников института истории грузинской литературы им. Руставели академии наук Грузии, и проф. Ал. Глonti, которые оказали мне помощь своими дельными замечаниями.



### ბ. ჯალაღამბი

#### სამიწათმომქმედო იარაღები ფშავში

ფშავი ტერიტორიულად არაგვის ხეობაშია განსახლებული. გვიანდელი მისი განსახლება ამ ხეობის ფარგლებს გაცდენია. ფშაველები ჯერ ივრის ხეობაში, ხოლო შემდეგ ერწო-თიანეთშიც ჩასახლებულან. ამ ორი მიკრო რაიონიდან უფრო ადრე ივრის ხეობაში გადასახლებულან, ხოლო ერწო-თიანეთში მათი ჩასახლება მასიურად XIX საუკუნის მეორე ნახევარში დაწყებულა. ამავე საუკუნის მიწურულში ფშაველებმა დაიწყეს გადასახლება შირაქის ველზე და იქ ოდესღაც ჟამთა სიავისაგან აოხრებული და ჩამკვდარი მეურნეობა ხელახლა ააღორძინეს. ფშაველთა დიდი ნაწილი საცხოვრებლად გადავიდა აღმოსავლეთ საქართველოს ბარის ისეთ რაიონებში, სადაც მიწათმოქმედებისა და მეცხვარეობისათვის ხელშემწყობი გარემო ეგულებოდათ, სახელდობრ: წითელწყაროს, ყვარლის, ანბეტის, დუშეთის და მცხეთის რაიონებში.

ვახუშტი ბატონიშვილის ცნობით, ფშავი უშუალოდ ფშავის არაგვის ხეობაში ყოფილა განსახლებული, იგი წერს „ხოლო ხევსურეთის აღმოსავლეთის მთასა იქით არის ფშავი, რომელსაც შუა უდის არაგვი და მოერთვიან ხევნი აღმოსავლით დასავლეთიდაჲ. და ვინაიდგან ფრიად მაგარ არს ქვეყანა ესე და უბრძოლველი მთითა და კლდითა და ტყითა, ამისათვის იმყოფებიან მშვიდად და სიმწირისათვის მონობენ ვისაც უპყრავსთ თიანეთი, რამეთუ იზრდებიან. მუნიადაჲ. ხოლო მზღვრის ფშავს: აღმოსავლით მთა კავკასიამ ჩამოსული, სამხრით მთა ამასა და თიანეთ შორისი. ჩრდილო-კავკასი ამასა და ლლიღს შორისი. დასავლით მთა კავკასიამ ჩამოსული. სამხრეთ ამასა და ხევსურეთს შორის. არამედ ძველად ეწოდა ამ ორთა ხეობათა (ფშავ-ხევსურეთს) ფხოელნი და აწ უწოდებენ ესრეთ“<sup>1</sup>. წერილობით წყაროებში ფხოელთა შესახებ ზოგი რამ ცნობები მოგვეპოვება, სახელდობრ, ფეოდალური საქართველოს მესვეურებს მთაზე ფეოდალური ხელისუფლების გაგრეცელებისა და ბატონობის განმტკიცებისათვის არაერთხელ უცდიათ ფხოვის დამორჩილება<sup>2</sup>, მაგრამ ეს მცდელობა როგორც ჩანს მცდელობად რჩებოდა.

შუა საუკუნეებში ქართულ ფეოდალურ ხელისუფლებასა და თემური წყობილების სტადიაზე მდგომ მთას შორის ბრძოლა ხან რელიგიურ სამოსელ-

<sup>1</sup> ვახუშტი, აღწერა სამეფოსა საქართველოსა, 1941, გვ. 93.

<sup>2</sup> ლეონტი მროველი, ნინოს მიერ ქართლის მოქცევა, ქართლის ცხოვრება 1955, გვ. 125, 126.



ში ეხვეოდა, ხან კი, როცა მთიელთა ბრძოლით მორჩილებაში მოყვანა ჭირდა, საქართველოს ფეოდალური სამეფო დამოყვრების გზასაც რჩებოდა.

ფშავეში, როგორც სახანა-სათესი მიწა, ისე საბალახოები სათემო სარგებლობის საგანს შეადგენდა, მაგრამ იგი ამავე დროს სახელმწიფოს მფლობელობაში იყო მოქცეული, რისთვისაც ფშაველები გარკვეულ გადასახადს იხდიდნენ. მაგ. ეკატერინე ბატონიშვილი (მეფე ერეკლეს ქალი) 1802 წლის 6 ივნისს ჩვენებაში იუწყება, რომ ფშაველებისა და თუშებისაგან საბალახოებიდან შემოდინოდა 800 ცხვარი, რომელთაგან მეთაული ე. ი. 80 ცხვარი ჩემზე მოდიოდაო. რას უხდიდნენ ფშაველები სახელმწიფოს მიწით სარგებლობისათვის ამის შესახებ ჩვენ რაიმე მასალა არ გვაქვია. გვიანდელი ეთნოგრაფიული მასალების მიხედვით „გადასახადი მთელ სოფელზე მოდიოდა, რომელსაც შემდეგ ოჯახების შეძლებისდაგვარად ანაწილებდნენ ადგილზე — თემის წევრებზე“.

ბერი ეგნატაშვილის ცნობების მიხედვით, ქართლ-კახეთის ცალკე სამეფოებად ჩამოყალიბების შემდეგ ფშავე იმ ორ წყალმდე კახეთის სამეფოში შედიოდა, ხოლო ორწყლის ქვემოთ — არაგვის ხეობის ფშავე ქართლის სამეფოს გამგებლობაში ყოფილა<sup>1</sup>.

დღეისათვის ფშავე სამად განიყოფება, წინა ფშავე, რომელიც გულრუხიდან ორწყლამდე ვრცელდება, ორწყლიდან კავკასიონის მთავარ ქედამდე (ქისტეთის საზღვრებამდე) უქანა ფშავეია. მესამე ნაწილი ფშავეისა ივრის ხეობაზე მოდის და ფშაურა მოსახლეობა ვრცელდება თიანეთამდე სოფლებში.

აქედან ფშაველთა ყველაზე ადრინდელი ნამოსახლარები და მათი მკვიდრობის საწყისი ბუდე უქანა ფშავეია, სადაც ყველაზე მტკიცედ არის დამკვიდრებული ძველი რელიგიური თუ სოციალური ხასიათის რწმენა წარმოდგენები და საიდანაც დრო და დრო მოსახლეობის ნაშატი ეშვებოდა ხეობების ქვედა ტანისაკენ. უმეტესობა ნამატისა გადადიოდა ივრის ხეობაში, საიდანაც, ვახუშტის მიხედვით, ფშაველები „იზრდებოდნენ“. დღევანდელი განსახლების მიხედვით, წინა და უქანა ფშავე 36-მდე სოფლით არის წარმოდგენილი, ივრის ხეობაში კი 10 სოფელზე მეტია ფშაველებით დასახლებული. თითოეული მეკომური ერთიანობისაგან ცალკე საკარმიდამო დასახლებებს კომპლექსით გამოიყოფა, რომელიც არც თუ ისე მარტივი აღნაგობით წარმოგვიდგება (დაქნულ სახურავიანი საცხოვრებელი სახლი და მის ქვედა ნაწილში პირუტყვის სადგომი ფშაური სახლის ერთი დამახასიათებელი ნიშანია. ზედა ნაწილში კი სარძივ, სამეურნეო ბანი, მის ახლოს კალო, საბძელი, საზაფხულო გომური, საცხერე, ფურნე და სხვა დანიშნულების ნაგებობანი).

ფშაური სოფლების ძალზე მცირე რაოდენობა მთის ძირა ვაკობზე მოდის, რომელთაც ადგილზე „ბარის სოფლებსაც“ უწოდებენ. სტატისტიკური მონაცემების მიხედვით დგინდება, რომ ძველად ფშაურ სოფლებში კომლთა მეტ რაოდენობას უტყვობია. მაგ. მათურაში მ. მაჩაბლის ცნობით 32 კომლს უტყვობია. მაკალათის მიხედვით 27 კომლს, ხოლო დღეისათვის იქ 8 კომლი მოსახლეობს. ღრმად მოხუცთა გადმოცემით, მათურაში მოსახლეობა 70 კომლამდეც აღწევდაო. ჩვენ იქ მრავალი მიტოვებული ნასახლარი ვხაზეთ, რაც საერთო მიჩვენებელია ადგილობრივი მოსახლეობის სიმრავლისა. მათურის ანალოგიუ-

<sup>1</sup> Акты Кавказского Археологического общества, 1, გვ. 210.

<sup>2</sup> ბერი ეგნატაშვილი, ახალი ქართლის ცხოვრება, ქართლის ცხოვრება გვ. 33-348-349.







ღირებულების თვალსაზრისით (იგულისხმება მიწის საღალოდ გაცემის დროს), „მთის“ ერთი საბელი, „ბარის“ ნახევარ საბელს ედრებოდა. როცა ოჯახს მიზომილი მამული არა ყოფნიდა, შეეძლო იგი ვაეზარდა ტყის ვატენვის ხარჯზე. ამ გზით შემატებული მიწას „საკუთარ ნაყვერ-ნატენსაც“ ეძახდნენ და იგი დროებით ე. ი. სასოფლო მიწების განაწილებამდე ახოს მომპოვებლის მონარებაში რჩებოდა, თუ ასეთ ნატენს სასოფლო მიწების გადანაწილება მოუსწრებდა, მოპოვებული ახო საერთო განაწილებაში შეჰქონდათ, ხოლო მის მომპოვებელს განსხვავებული ზომის ნაკვეთს აძლევდნენ, რომელსაც „საამაგო“ ეწოდებოდა. საამაგო სასოფლო მიწების მეორე განაწილებამდე რჩებოდა, შემდეგ კი საამაგოც საერთო განაწილებაში ექცეოდა<sup>7</sup>.

მიწის განაწილების დროს კარის მიწები, ე. ი. მიწის ის ნაკვეთი, რომელზედაც დასახლებული იყო კომლი და საკარმიდამო ნაკვეთის სახით გააჩნდა სათემო გადანაწილებაში, როგორც მიწის რაოდენობის ერთეული ზედებოდა, მაგრამ მიწა მაინც მის მფლობელს, მასზე დასახლებულს რჩებოდა. მიწის ამ ნაკვეთზე ფშაველი „დიდ ამაგსა სწევდა, მას ნაკელს აყრიდა, აპატივებდა და სხვას როგორ დაუთმობდა, სხვა კომლს აქ როგორ შემოუშვებდითო“. კარის მიწა ოჯახის გაყრილობის დროს ნაწილდებოდა განაყართა შორის, მთისა და ჭალის მიწებს კი ოჯახის გაყრილობისას ვერ განაწილებდნენ.

ოჯახის გაყრილობა სასოფლო-სათემო მიწების ხელახლად განაწილებას იწვევდა. სათემო განაწილებაში იყო მოქცეული სათიბებიც. მიწის განაწილებაში მონაწილე ერთეული კომლი ყოფილა, რომელიც იმის მიხედვით, თუ როგორი იყო ოჯახის შემადგენლობა კომლი შეიძლებოდა ძლიერიც ყოფილიყო და სუსტიც. სადაც მეტი მუშახელი ტრიალებდა ოჯახს მეტი მიწის დამუშავების შესაძლებლობა ჰქონდა, ასევე მწყემსობითა და პირუტყვის მოშენებით შეეძლო ამ ოჯახს მეტი შემოსავალი გაეჩინა. ძლიერი ოჯახები გარდა „ნაწილარი“ მიწისა ამუშავებდნენ სუსტი მეკომურების მიწებს „თესლალებით“, ან „სანახევროდ“ მიწის ვაბატეების ნიადაგზე. ძლიერი ოჯახი თავისი ხარისახეულით მოხნავდა და თავის თესლს დათესავდა. როცა კალობას მოათავებდნენ, ძლიერი მის მიერ სათესლედ გაღებულ ზორბლის რაოდენობას აიღებდა დანარჩენს კი მიწის პატრონს შუაზე გაუყოფდა თანაბრად. უფრო გვიან მიწის გაჭირავება სცოდნიათ ფულზედაც.

ფშავეში მოწმდება სხვისი მიწით სარგებლობის მეორე წესიც, რომელიც თესლალების წესისაგან იმით განსხვავდება, რომ ამ შემთხვევაში მიწის მფლობელი აჭირავებს მიწას იმავე მიზეზებით, რომ მას არ შესწევს შესაძლებლობა მიწის დამუშავებისა დამოუკიდებლად ან მიწა სუსტ მოსავალს იძლევა და მასზე გაწეულ ხარჯებს, თუ დიდი რაოდენობით ნაკელი არ მიეცა, ვერ ანახლავს. დამჭირავებელი მიწას ნაკელს აყრიდა, დანარჩენი სამუშაოების ყველა სახეობაში დამჭირავებელი და გამჭირავებელი ტოლძალოვნად მონაწილეობდნენ, თესლსაც ორივე გამოიღებდა და მოწეულ მოსავალსაც თანასწორად გაინაწილებდნენ თურმე. ასეთ შეამახანაგებაში, როგორც ჩანს ნაკელისა და მიწის ღირსება დროებით ტოლძალოვნად გამოდიოდა. საგულისხმოა,

7 დავით ბაგრატიონი, საქართველოს სამართლისა და კანონმცოდნეობის მიმოხილვის (1959 წ. გვ. 316) ერთ მუხლში აღნიშნავს, რომ ვინც ტყეს ვატენავდა და სხანავ-სათესად აქცევდა, მაშ შეეძლო 4 წლის განმავლობაში აღნიშნული ნატები გამოეყენებინა. ოთხი წლის შემდეგ ნატები მიწა გადადიოდა საერთო სათემო მიწების კატეგორიაში.



რომ ფშავურ მიწათმოქმედებაში ნაკელს ნიადაგების სახნავი ფენის ეროზიისაგან დაცვის საქმეში დიდ მნიშვნელობას ანიჭებდნენ.

ფშავის განსაკუთრებული კლიმატურ-გეოგრაფიული ვარემო მიწათმოქმედებისათვის ფართო გასაქანს არ იძლეოდა, ამიტომ ფშაველის მეურნეობის ეკონომიკაში დიდი ადგილი ეჭირა მესაქონლეობის კულტურას. ფშავურ მესაქონლეობაში ადრეული ხანისათვის წამყვანი ადგილი მსხვილფეხა მესაქონლეობას უნდა ჰქონოდა. გვიანი ხანისათვის მიწათმოქმედებასა და მსხვილფეხა მესაქონლეობას გვერდში ედგა წვრილფეხა მესაქონლეობის ისეთი აღმავალი დარგი, რომელიც თანდათან ფშაველის სამეურნეო ეკონომიკაში წამყვანის ადგილს ჩემულობდა. მეურნეობის ამ აღმავალმა დარგმა ჯერ კიდევ შუა საუკუნეებში (XV—XVIII სს.) ფშაველთა მეურნეობაში საკმარის ადგილი დაიჭირა, იოლო XIX საუკუნეში მეურნეობის ამ დარგმა, როგორც მიწათმოქმედებას ისე მსხვილფეხა მეცხოველეობას ძირი მოურყია და თანდათანობით შეაფეროვა.

ფშავში მეცხვარეობის განვითარებამ შეამცირა სახნავ-საძოვრები და სათიბი ფართობები, რომელიც ხანგრძლივი ხანის პირობებში პირუტყვის ბავური კვებისათვის იყო ხოლმე გამოყენებული. ამ ნიადაგზე ადგილობრივნი ამცირებდნენ მსხვილფეხა პირუტყვის რაოდენობას. ეს სურათი დღეისათვის კარგად არის წარმოდგენილი თვით ადგილზე. ყოფილი სასვილე სახნაურები მხოლოდ საძოვრებად არის გადაქცეული, ძალზე უმნიშვნელო ნაწილი ითესება საწმინდე და საქერე ზონაში.

როგორც ზემოთ ითქვა, ფშავში თემური სარგებლობის წესებს ჰქონდა ადგილი. ამ საკითხს ყურადღება მიაქცია მ. მაჩაბელი, როცა იგი თიანეთის მაზრის სახელმწიფო გლეხთა ეკონომიურ ყოფას სწავლობდა: იგი აღნიშნავს, რომ მიუხედავად იმისა, რომ მიწის გადანაწილების თემური წესი ახალი შემოღებულია, მაინც ფშავში თემური სარგებლობა მიწისა ძველ ტრადიციებზეა აგებული<sup>9</sup>. ილ. ჭავჭავაძეს ერთ თავის წერილში განხილული აქვს საქართველოში თემური მიწათმფლობელობის საკითხები და აღნიშნული აქვს, რომ საქართველოს მთის რაიონებში მიწის თემური სარგებლობის წესის შემოღება არ იუცხოვეს. იმიტომ რომ აქ ძველადაც მიწის თემური მფლობელის ეს წესი იყო ვაბატონებული<sup>10</sup>. ფშავური მიწათმოქმედების საკითხებთან ერთად მიწის თემური მფლობელობის საკითხებს შეეხო ს. მაკალათია. იგი წერს მე-19 საუკუნემდე ფშავი თემურ წყობილებით ცხოვრობდა და მიწაც ფშავის 12 თემზე იყო განაწილებული. მიწის კერძო ინდივიდუალური საკუთრება აქ არ არსებობდა და თემში შემავალ ოჯახებს მიწა თანაბრად უნაწილდებოდა. ცხვარ-საქონელიც განსაზღვრული ყავდათ და ქისტ-ჩეჩენ-ლეკების შიშით მომთაბარეობასაც ვერ ეწეოდნენ<sup>11</sup>. პირველ რიგში ჩვენ ამ უკანასკნელ წინადადებაზე უნდა შევნიშნოთ, რომ შუა საუკუნეებში ფშაველთა მომთაბარეობა დადასტურებული ფაქტია თვით ს. მაკალათიას დასახელებულ ნაშრომში

<sup>9</sup> ვახუშტი ბატონიშვილის ცნობით, ფშაველებსა და ხევსურებს ლევან კახია მეფესთან ცხვრის საძოვრებზე შეთანხმება ჰქონიათ.

<sup>9</sup> М. Ма ча бе ли, Экономический быт гос. крестьян Тианетского уезда Тбилисской губерний, МИКБГКЗК, т. V, 1887.

<sup>10</sup> იქვე, გვ. 362.

<sup>11</sup> ჭავჭავაძე, თხზულებანი, XIII, გვ. 210.

<sup>12</sup> ს. მაკალათია, ფშავი, 1931, გვ. 32.





მოტიანილი ისტორიული ცნობით, რომ, როცა ფშავ-ხევსურები კახეთს აღარა მორჩილებდნენ, ლევან კახთა მეფემ „დაიპყრნა არა ძალითა, არამედ აღუთქვა რათა ცხოვარი მათნი უვნოდ მძოვარ იყუნენ კახეთს და მისცა შეწირულება“ და სხვ.<sup>13</sup> თუ ამ გარემოებას დავუშვებთ, რომ ფშაველები მომთაბარე მეცხვარეობას ეწეოდნენ, მაშინ უნდა ისიც დავუშვათ, რომ მეცხვარეობას აქ გლეხის შემოსავალში დიდი ხვედრითი წონა უნდა ჰქონოდა. ცხადია, მეურნეობის ეს დარგიც თემური სათიბ-საძოვრების გარემოში ტრიალებდა.

პ. გუგუშვილის აზრით, „რეფორმამდელ საქართველოში სოფლის მოსახლეობის ძირითადი მასა შედგებოდა საბატონო და სახელმწიფო (სახაზინო) გლეხებიდან, ცხადია, აქ თემური მიწათმფლობელობისა და მიწათსარგებლობის ვადმონაშთები დაცული იქნა უპირატესად სახელმწიფო გლეხთა შორის“<sup>14</sup>. ფშაველებიც სახელმწიფო გლეხთა კატეგორიაში იყვნენ მოქცეულნი. მიწით სარგებლობის წესები მათ ძველი თემური შემორჩათ. მიუხედავად იმისა, რომ ფშავში სახნავ-სათესი მიწების საერთო რაოდენობა ძალზე მცირე ნაწილს შეადგენდა, დიდი ყურადღება ეთმობოდა სათიბებზე სათემო მფლობელობის შენარჩუნებასა და მისი სათემო სარგებლობის საკითხს.

მე-19 საუკუნეში ფშავსა და თუშეთში სწრაფი ტემპით ვითარდება მანამდე შინამრეწველობის ფარგლებში მოქცეული მეცხვარეობა. მეურნეობის ეს დარგი განსაკუთრებით სწრაფ აღმავლობას განიცდის გასული საუკუნის 70—80-იან წლებში და მის შემდეგ. XIX ს. 80-იან წლებში მარტო ფშავის ცხვრის რაოდენობა 71 ათასს აღემატებოდა<sup>15</sup>. მეცხვარეობის განვითარებამ გარკვეული გავლენა მოახდინა, როგორც მეურნეობის სხვა დარგებზე, ისე ფშაველთა ყოფაზე. ამ მეურნეობის განვითარებით მოძლიერებული ფშაველი გლეხი, რომელმაც ფეხი შედგა ნატურალური მეურნეობის ფორმიდან კაპიტალისტური ხასიათის ფინანსურ ორომტრიალში, ცხვრიდან ფულად შემოსავალს ისევე საჭონელშივე აბანდებს, ჩარჩულ მევახშეობას იწყებს და მებატონეთაგან მიწის შესყიდვით ბარში მამულებს იჩენს. ამის საუკეთესო მაგალითია უკანასკნელი საუკუნის მეორე ნახევარში ფშაური მოსახლეობის მოძრაობის სურათი. მარტო 1879 წლისათვის ფშავიდან განასხლდა 125 კომლი<sup>16</sup>. პირველ რიგში ფშავს ტოვებდნენ ცხვრის დიდი რაოდენობის მფლობელები. შემდეგ კი მათი მიზაძვით საშუალო სიძლიერის მეცხვარეები.

ფშაველთა მასიური დაშვება მთიდან სამიწათმოქმედო რაიონებში მ. მჩაბელს განსაკუთრებითა აქვს აღნიშნული, რომ შეძლებული მეცხვარე ფშაველები მერ სარგებელს მიწათმოქმედებაში უფრო ხედავენ. ვიდრე მეცხვარეობაში და ამდენად ისინი ცხვრის გარკვეული ნაწილის გაყიდვით თავად-აზნაურთაგან მიწებს იძენენ<sup>17</sup>:

ამ გზით წავიდენ ფშაველი ცნობილი ძლიერი მეცხვარეები: შუაფხოდან ჩარბოღაშვილები, ჭიჩოღან ნადირაშვილები (გუგუდაანი) და სხვანი. ეს ნადირაშვილები შემდეგში 30 ათასამდე ცხვრის პატრონი შეიქმნენ. შემოსავლით შეიძინეს ვენახები სახნავ-სათესი, ააშენეს თბილისში ღამის სათევი გომურე-

<sup>13</sup> იქვე, გვ. 18.

<sup>14</sup> პ. გუგუშვილი, საქართველოს და ამიერკავკასიის ეკონომიური განვითარება XIX—XX სს. ტ. II, 1956, გვ. 396.

<sup>15</sup> ს. მკაცალაძე, ფშავი, გვ. 40.

<sup>16</sup> М. Мачабели, დასახლებული შრომა, გვ. 343.

<sup>17</sup> М. Мачабели, დასახლებული შრომა, გვ. 429.





ბი, თრიალეთში შეიძინეს შვიცის ჯიშის 500 ძროხისაგან შემდგარი ფერმა და გასაბჭოებამდე ადგილზე შვეიცარული ყველის წარმოებას ეწეოდნენ. სხვა საშუალო შეძლების მეცხვარეების რიცხვი მე-19 საუკუნის მიწურულისათვის ფშავის სოფლებში თანდათან მატულობდა და მათი უმეტესობაც თანდათან ეშვებოდა ბარისაკენ, შორდებოდა მამაპაპეულ კუთხეს. მეცხვარეობის შემდგომი წინსვლა სახნავ-სათესი მიწის ღირსებას აუფასურებდა და ადგილობრივი გლეხობა ძირითადად შეძენილი ხორბლეულით აკმაყოფილებდა ოჯახის მოთხოვნილებას.

ამასთან დაკავშირებით საინტერესო სურათს იძლევა ფშაური მოსახლეობის ამსახველი სტატისტიკა სხვადასხვა დროისათვის.

№	მალაროს თემის სოფლები	წლის- იყოს	წლის- იყოს	წლის- იყოს	უკანა ფშავის თემი	წლის- იყოს	წლის- იყოს	წლის- იყოს
		1870	1930	1960		1870	1930	1960
1	აფშო	33	34	19	1 უძილაურთა	19	16	9
2	კაწალხევი	35	35	32	2 ხოშარა	11	7	5
3	კუჭუმბა	9	20	11	3 მისრიანთ კარი	3	21	—
4	ხომი	28	34	7	4 შუაფხო თხილიანა	32	26	17
5	შარახევი	17	28	14	5 წითელაურთა	—	9	1
6	ყოფრა და ქალილო	11	13	17	6 მუქო	4	6	3
7	მალარო	18	14	36	7 მათურა	33	26	7
8	ინო	10	6	2	8 ახადი	17	19	6
9	გუდარანი	9	7	3	9 ცაბაურთა ბეტის რდილი	27	21	3
10	კუდო-ხილიანი	55	37	48	10 არაბიჯა	12	6	4
11	ჩარგალი	58	49	50	11 ქუთხი	3	3	2
12	ვამეწარი	45	46	55	12 ჭიხო	10	6	2
13	მიგრიალთა	—	40	28	13 გოგოლაურთა	35	21	7
14	არბარხანი	4	8	7	14 ვანხევი	13	10	1
	ს უ ლ	331	356	329	15 ბულაღაურთა	5	5	1
					16 უკანაფშავი ელიაჯა	18	26	3
					ს უ ლ	242	230	70

ფშავში სახნავი ფართობის გაზრდა ხდებოდა ტყის გატეხვის-მოახოების შედეგად, რასაც „ახოს გამოლებას“ უწოდებდნენ. ფშაველი მეურნის დაკვირვებით, ახოს მოსაპოვებლად ამჯობინებდნენ წიფლის ჩადგომ ტყეს. შერჩეულ ადგილზე წინასწარ ხის ძირებს „შემოყვერავენ“, აღნიშნულის შედეგად ხეები განხებოდა და შემდეგ მას გაჩეხავდნენ. საწვავი შერშისა და საშენი მასალისათვის საჭირო რაოდენობას გაიტანდნენ. შემდეგ ძირებზე ნარჩენ ტოტებს და ფოთლოვან ფიჩხს „მიკვებრავენ“. (ე. ი. თავს მოუყრიდნენ) და მერე ცეცხლს მისცემდნენ.

ხის შემოსაყვერად 8 სმ სიფართის ოვალურაბრიანი საყვერი იარაღი იმარებოდა. მას ორი სახელური გააჩნია და „ორხელსაც“ უწოდებენ (ამ იარაღის ანალოგიურებს იყენებდნენ ხის მოხელენი). ვისაც ორხელი საყვერი არ გააჩნდა, ის ხეს ცულით შემოუტეპნიდა ძირს ირგვლივ, რომ ქერქში წვენი მოძრაობა შეწყვეტილიყო.

ახალ მოახოებულ-გამოღებულ მამულს „ნაყვერ-ნაჩეხს“ უწოდებდნენ, ხოლო ცოტა დროის გავლის შემდეგ მას ახოს სახელით იხსენიებდნენ, თან დაატანდნენ იმის სახელსაც ვის მიერაც ეს მიწა იქნა გამოღებული. ამასთან და-



ნიადაგის დასამუშავებლად გამოყენებული იყო, როგორც ხელით სამუშაო ისე გამწევი ძალით მომუშავე იარაღები. ხელით სამუშაო იარაღებიდან მნიშვნელოვანია: „ქარჩი“ და „ცულქარჩი“, რომელთაც იყენებდნენ როგორც ახალს აღების საქმეში, ისე ტყეში ან ტყის ნაპირებში ნატეხი მიწის დამუშავების დროს, მამულში ტყის სიახლოვის გამო ამოზრდილი ნაბარტყის ამოსაკაფავად.

როგორც ქარჩი, ისე სამეურნეო ხასიათის ლითონის სხვა იარაღები ადგილობრივ მკვდლებს უმზადებიათ. მკვდლობა ფშავში საკმაოდ განვითარებული დარგი ყოფილა. ხალხის გადმოცემით ფშავის მიდამოებში უძველესი მკვდლები დევები ყოფილან. რომელთაც საკვეთი უჭედიათ. მათთან სახნის-საკვეთის დასაკვეთად მხოლოდ ქალები მიდიოდნენ. დევების გადაშენების შემდეგ მკვდლობა შეუსწავლიათ ადგილობრივთაც, რომელთაგან პოპულარობით სარგებლობდა თამარ მეფის მიერ „მისრეთიდან“ გადმოყვანილი მკვდელი მისრიაშვილი. მთხრობელთა გადმოცემით „თამარ მეფეს მისრეთზე გაუვლია იქ მისრეთელ მკვდელს თამარის ცხენი დაუხანაღია. თამარ მეფეს მკვდლის ნახელავი მოსწონებია და იგი თან წამოუყვანია. შემდეგში მკვდელი მისრიანთ კარში დაუსახლებია (თამარელის ახლოს, უკანა ფშავში) და საომარი იარაღების კეთება დაუვალებია“. მკვდელ მისრიაშვილის ნახელავს ხალხი წრთობის ხარისხით გამოიკნობდა თურმე. „მის ნაკეთებ ხმალს დაახვევდნენ და საცერში ჩადებდნენ. იქიდან ამოიღებდნენ და ხმალი მაინც სწორად დგებოდაო“. ხალხურ პოეზიაში მის ნაქედი ხმლის ღირსების გამოსახატავად ნათქვამია:

„რა ვასტრის კუის ბაკანსა  
დედალ მისრელის შეტო“.  
ანდა „ხმალმა თქვა მისრეთს ნაკვერმა,  
მისრეთს მისრიამ გამკვერა.  
ამამამლერა პატრონმა,  
ჩამავო, ჯვარი დამწერა“—და სხვ.

სამეურნეო იარაღების მკვდლები ყოფილან ჩარგალში, მალაროში, შუაფხოში, კაწალბეგში, ბაბუკთა სოფელში და სხვ.

მკვდელს რკინის შოვნა უჭირდათ, დამკვეთი თვითონ შოულობდა რკინას. იარაღის გამოსაქედი რაოდენობის ნახშირიც თვით უნდა გამოეწვა და მიეტანა. როცა მკვდელი იარაღის დამზადებას დაიწყებდა დამკვეთიც ეხმარებოდა საბერველის დაბერვასა და გამოკვერვაშიც კი. იგივე მკვდლები ამზადებდნენ ხატის სალუდე ქვაბებს და სპილენძის ნავებს ლუდისათვის, აწარმოებდნენ ლუდის დაზიანებული ქვაბების შეკეთებასაც.

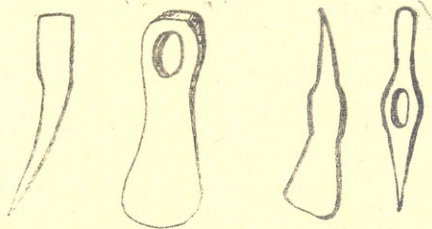
ფშავში მკვდლობის ხელოვნების შესწავლის საკითხისათვის საინტერესო ისტორიული დოკუმენტია შემონახული საქართველოს სახელმწიფო მუზეუმის ეტიკრაფიკის ძეგლთა ფონდში, რომელიც 1944 წელს აკად. დ. ნ. ბერძენიშვილს სოფ. გომეწრიდან ჩამოუტანია. ადგილობრივთა თქმით ეს წარწერიანი ქვა ყელყვითელას ციხეზე ყოფილა. წარწერა სიბ ქვაზეა ნუსხა ხეცურით, რომელსაც ეტიკრაფიკოსი ვ. ცისკარიშვილი ასე კითხულობს: „ესე კელი მე მოშელმა დავწერე გოგლეურმა სამას ორმოცი საკნისი ვძიე მიქლაორისი მიზლოს... მათ კაცი მოყლეს შაბიდა მართალსა მეფე მეფე შერისხდა და...“<sup>18</sup>

<sup>18</sup> ვ. ცისკარიშვილი, XI საუკუნის ორი ეტიკრაფიკული ძეგლი ხელნაწ. 1959, გვ. 6.

იღნიშნული წარწერა მრავალმხრივ არის საინტერესო. პირველყოვლისა უნდა ითქვას, რომ წარწერა ადგილობრივია და ფშავის გარემოს ეკუთვნის, წარწერაში მოხსენებული გოგლეური იგივე გოგოლაური სოფლის სახელია უკანა ფშავში. გომეწარში, საცა აღნიშნული ქვა იყო ნაპოვნი, შემორჩენილია გვარი მახაური იგი შეიძლება ძეგლში მოხსენებული „მიქლაორის“ სახეცვილ ფორმას წარმოადგენდეს.

ძეგლში მოხსენებული სახნისი შესაძლებელია უშუალოდ ამ იარაღს არა გულისხმობდეს, არამედ მისი ღირებულების ექვივალენტს ვარაუდობდეს ისე, როგორც რაჭაში ნიკორწმინდის XI საუკუნის ძეგლში სახნისი ფულის ღირებულების ერთეულის სახით არის წარმოდგენილი. აქაც ეს ძეგლი XI საუკუნის აქეთ აღარ მიდის. რაჭა ძველი დროისათვის რკინის ჰედვის ერთ-ერთ ცენტრს წარმოადგენდა, ამას ასაბუთებს ჩვენი დროის ეთნოგრაფიული გამოკვლევები და მდიდარი არქეოლოგიური გათხრები. ფშავური მჭედლობისათვის მხოლოდ მითიური გადმოცემები გავვაჩნია, ფშავის ტერიტორიაზე დევკერპებს ისე, როგორც რაჭველ „რკინის კაცებს“ მჭედლობის ხელოვნება სკოდნით და სახნის-საკვეთი უჭედიათ. ამ გადმოცემებს ხალხში იმდენად ღრმად აქვს ფესვი ვადგმული, რომ ეჭვს გარეშეა ფშავური მეტალურგია მაღალ დონეზე უნდა მდგარიყო. გადმოცემაში დაცულია ერთი საგულისხმო ადგილი— დევებს სახნის-საკვეთის მჭედლებად აღიარებს და ქალებს კი მათთან ამ იარაღისათვის მიმსგვლელ-დამკვეთ პირებად. ეს გარემოება უნდა მიუთითებდეს შრომის სქასობრივი ნიშნის მიხედვით დანაწილებაზე, როცა მთაში მეტალურგია მეურნეობის წამყვანი დარგის სახით გამოდიოდა და მამაკაცთა შრომითი მოსაქმეობას შეადგენდა, ამ დროს ქალები სახნის-საკვეთით მიწას ამუშავებდნენ.

ფშავში გამოყენებული ქარჩი აგებულებით ხელჩრის წაავას. ხასიათდება ტლანჩი დამუშავებით. სიმაღლე ქარჩისა 20—24 სმ-ია, სამუშაო პირის სიგანე 8—10 სმ. (სურ. I ა.) ფშავური ცულ-ქარჩი (სურ. I ბ.) კომბინირებული სამუშაო იარაღია, რომელც ორი ფუნქციის მატარებელია, ასრულებს როგორც ცულის, ისე ქარჩის მოვალეობას.



სურ. 1.

ფშავური ქარჩისა და ცულ-ქარჩის ანალოგიურები გავრცელებულია აგრეთვე მთიულეთსა და გუდამაყარში. აქაც ამ იარაღების ფუნქცია იგივეა, რაც ფშავში. სახელობრ, მას დიდი გამოყენება აქვს ახოს სისტემაში და ტყე-





ანი მდებარეობის სიახლოვეს გავრცელებული სახნაურების მოხვედრისა და მთხრობლის გადმოცემით ტყის ახლოს მდებარე სახნავის ნაპირ-ყურეში ხემ ფესვით ბარტყის გატანა იცოდა, როცა ხნავდნენ გუთნის დედას ცულ-ქარჩი წელში ჰქონდა გარკობილი და ხენის ღროს ხის ნაბარტყს ამოფესვამდა. მიწის ნაკვეთის ნაპირ-ყურის კარგ დამუშავებაზე ბევრად ყოფილა დამოკიდებული მოსავლიანობის დონე. ამ გარემოებამ ფშაურ პოეზიაშიც ჰპოვა თავისი ასახვა.

„მამული მოხან ნაპირ-ყურითა,  
მამინ გაძღება შვილი პურითა“.

მამულის ნაპირ-ყურით კარგად დამუშავების საქმეში ცულ-ქარჩი გუთნის დედის თანმდევი იარაღი ყოფილა. ვინც ხენის ღროს ცულ-ქარჩის სათანადოდ არ აფასებდა და მიწას ნაპირ-ყურით არ მოხნავდა მას მოსავალიც ნაკლები ჰოსდიოდა. მიწა მას პასუხობდა „ვერ მამხან ნაპირ-ყურითა, ვერც მე გაგაძღე პურითაო“.

ცულ-ქარჩის ტიპის სამეურნეო იარაღის გავრცელება საქართველოს სიწმინდეში მთის ტყიანი რაიონის მოსახლეობაზე მოდის. მაგვარი სამეურნეო იარაღის ტიპს განეკუთვნება დმანისის რაიონში ნაპოვნი ბრინჯაოს ნისკარტიანი ცული<sup>19</sup>, რომელსაც განსხვავებით ფშაური ცულ-ქარჩისა, ყუაზე აზის კონუსური ფორმის ნისკარტი. დასახელებული ცულის ნისკარტი შესაძლებელია იგივე მოვალეობას ასრულებდა, რასაც ფშაური ცულ-ქარჩის ყუაზე დასმული ოდნავ წაბრტყელებული ქარჩის პირი. ე. ი. ცულით ჩაჭრილი ფესვების მიწიდან ამოყრას.

ფშავში სათოხნი კულტურებიდან ლობიოს შემდეგი ჯიშები ითესებოდა: ლობიოს „წვრილ წითელი“, „წვრილ შავი“, „სარის ლობიო“ (ლობის ლობიოსაც უწოდებენ) და „ზღვის ლობიო“. ლობიო სხვა მარცვლეულთან შერეულად ითესება კარისა და ჭალის მიწებში, დაჩერკენის შემდეგ ერთხელ, იშვი-ათ შემთხვევაში ორჯერაც სეცოდნით გათოხნა.

სათოხნად იყენებდნენ ბრტყელ ოთხკუთხა „ქართული და მხრებდაქნილ იმერულ“ თოხს. უკანა ფშავში ხმარებაში ყოფილა ქისტური თოხი, რომელსაც ქისტები „ცელის“ სახელით იცნობდენ. ქისტური თოხის ფშავში დადასტურებული ტიპი ჩვენ მიერ დამოწმებული იქნა თერგის ხეობაშიც<sup>20</sup>.

ქისტურ თოხს იყენებდნენ, როგორც სიმიანდ-ლობიოს ისე კართოფლის მოვლის საქმეში. იგი მსუბუქია და მარჯვე სახმარი ყოფილა დიდი ღუმელებიდან დადარის გამოსახვეტად.

ზემოთ დასახელებული თოხის ფორმები, რომელთაც ადგილზე მსგავსად ქიზიყისა, ერთს „ქართულს“, ხოლო მეორეს „იმერულს“ უწოდებენ ეს სახელები იმდენად ნიშანდობლივია, რომ არ შეიძლება სინამდვილეს არ გამოხატავდეს. იმდენად, რამდენადაც მხრებდაქნილი თოხები დაწყებული ბრინჯაოს ხანიდან დღემდე დასავლეთ საქართველოს ტერიტორიაზე უფრო მკვიდრად გამოიყურება, ვიდრე აღმოსავლეთ საქართველოში. ოთხკუთხა ტიპის თო-

<sup>19</sup> Д. Коридзе. Новые находки медных орудий в Квемо Картли, Советская археология, № 1, 1958, стр. 134—135

<sup>20</sup> გ. ჯალაბაძე, მიწათმომკვებდა თერგის ხეობაში, საქ. სახ. მეცნიერების მოამბე ტ. XVII—B. 1961, გვ.





ხეში კი პირიქით, აღმოსავლეთ საქართველოს რაიონებში სარგებლობს უპირატესობით.

\* \* \*

ფშავში გავრცელებული სახენელი იარაღის ძირითადი სახეობა ეგრეთწოდებული „ფშაური გუთანი“, რომელიც პროფ. გ. ჩიტაიას მიერ დაფიქსირებული იქნა იორის, ფშავის არაგვის და თეთრი არაგვის ხეობებში<sup>21</sup>. ჩვენს მიერ ფშაური გუთნის გარდა ივრის ხეობის ბარის სოფლებში და ნაწილობრივ არაგვის ხეობის ფშაურ სოფლებში, დამოწმებული იქნა დიდი გუთნის არსებობისა და გამოყენების ფაქტებიც, რომელსაც ქვემოთ შევვხებით.

ფშაური „აჩაჩა-გუთანი“ შედგება: მხარის, ვერქვანის, ქუსლის, ხმალის, სახნისისა და საკვეთლისაგან (სურ. № 4). ფშაური აჩაჩა-გუთანი შედარებით საქართველოს სხვა რაიონებში გავრცელებული კავისა და ორხელის ტიპის სახენელებთან თავისი აგებულებით ყველაზე უფრო მძიმე და დიდი ზომის სახენელი იარაღია. მასში ჩვეულებრივ ორი უღელი ხარი იბმოდა, ყოფილა შემთხვევები, როცა ან ორ უღელზე ნაკლები გამწევი ძალაც შეუტამთ. მ. მაჩაბელი ფშაურ აჩაჩს აღარებდა ალექსანდრეპოლის მაზრაში გავრცელებულ „არორს“<sup>22</sup>. გ. ჩიტაია კი ამ სახენელს აღარებს მესხურ „არონას“, იგი იქვე აღნიშნავს, რომ ფშაური აჩაჩა-გუთანი ქსნური გუთნისა და რაჭული სახენელის მსგავსად ფერდობის დასამუშავებელ სახენელ იარაღს წარმოადგენს<sup>23</sup>.

ფშაური აჩაჩა-გუთანი რთული აგებულებით არ ხასიათდება. მისი ქუსლი შედგება ტანის „საწვრივსა“ და „ყურებისაგან“. გამოყვანილ ქუსლს დიდი ზომის სოლის ფორმა აქვს, რომელსაც ბოლოში ყურები აქვს, მისი სიგრძე 96 სმ-ია. ქუსლისათვის არჩევენ მაყალოს ან იფანის მასალას, რომელიც დამუშავების შემდეგ ზოგჯერ კერის თავზე ბოლოშიც გამოუყვანიათ. ქუსლს უკეთდებოდა ორი ვერტიკალური კრილი ხმალსა და ვერქვანის ჩასადგმელად.

აჩაჩის მხარი იფნის ან მაყალოსაგან მზადდებოდა, სიგრძით 270 სმ. აღწევდა. წინ თავი ოდნავ აღერებული ჰქონდა, რომელიც „საბმელის“ გასაყრელი ნაჩვრეტით ბოლოვდებოდა. მხარს ორი ვერტიკალური ნაჩვრეტი უკეთდებოდა ხმალსა და საკვეთლის ჩასადგმელად. მისი ბოლო კი ისე იყო წათლილი, რომ ვერქვანში გაყრილიყო. მხარის საშუალებით ზდებოდა ვერქვანსა და ხმალს მალა აწევა, ან დაბლა დაშვება, რომლის შესაბამისად ზდებოდა ხენის სიღრმის რეგულირება. აჩაჩის ვერქვანი მუხის ტოტისაგან მზადდებოდა, რომელსაც ერთი სწორი ღერი და ამ სწორ ღერზე ორი განივი პატარა ტოტი გააჩნდა. ამ ტოტებით გუთნისდგდა თავისი ძალის მოქმედებას სახენელს გადასცემდა და სახნავი კვალის მიმართულებასა და სიღრმის რეგულირებას წარმართავდა. ვერქვანი ერთი თვით ქუსლში იყო ჩადგმული, მასში გამაგრებული იყო მხარის ბოლო. ვერქვანზე დაკიდებული იყო ქარჩი და საფხეკი. ეს უკანასკნელი გამოყენებული იყო გუთნის კბილას გასაწმენდად. ვერქვანის სიმაღლე 48-58 სმ-ს აღემატებოდა.

<sup>21</sup> გ. ჩიტაია, თანეთის ეთნოგრაფიული ექსპედიციის მოკლე ანგარიში, ენმის მოამბე, ტ. XI., გვ. 63.

<sup>22</sup> М. Мацабели, Экономический быт государственных крестьян Тифлиского уезда Тифлиской губернии, т. V, МИЕВГКЗК, გვ. 441.

<sup>23</sup> გ. ჩიტაია, თანეთის ეთნოგრაფიული ექსპედიცია, გვ. 69.

გუთნისხმალა მუხის, მაქალოს, ან იფნისაგან მზადდებოდა, იგი 10 სმ სიღრმისა და 4 სმ სისქის, 50 სმ სიმაღლის ფიჯარს წარმოადგენდა, რომელიც ამოტარებული იყო ჯერ ქუთაისში, შემდეგ მხარში. ხმალა ქუთაისში გახევილ მდგომარეობაში უნდა ყოფილიყო. მხარში კი მისი აწვევ-დაწვევა სოლის შემწეობით ხერხდებოდა.

სახენელს რკინის ნაწილებიდან სახნის-საკვეთელი გააჩნდა, რომელსაც ადგილობრივი მჭედლები ამზადებდნენ ან მეზობელი რაიონებიდანაც შემოჰქონდათ. ფშავეში გავრცელებული ხალხური გადმოცემებით, სახნის-საკვეთლები ძველად დევ-კერპებს უკეთებიათ. ფშაური სახნისი ორფარიანია, ხასიათდება ტლანქი დამუშავებით, საერთოდ ფშაური მჭედლური ნახელავი მოკლებულია სინათლეს, ნაკლებ დახვეწილია. ხელადის ზედაპირი ოღროზოღროზიანია, ნივთი დაუმთავრებელის შთაბეჭდილებას ტოვებს.

ფშაურ-აჩაჩა-გუთანს საკმაოდ მოზრდილი საკვეთელი ესაჭიროებოდა საკვეთლის სიგრძე 45—47 სმ. აღემატებოდა. საკვეთელი აგებულების მიხედვით ტოლფერდათა ტიპს მიეკუთვნება. საკვეთლის რეგულირება ხდებოდა მხარში სოლების საშუალებით. საკვეთლის სწორი დაყენება მუშაობას აადვილებდა და მოქმედებდა ხენის დონეზე.

ზემოთ ჩვენ აღვნიშნეთ, რომ ფშაური სახენელი ზომით და წონით აღემატება კავისა და ორხელის ტიპის იარაღებს. პროფ. გ. ჩიტაიას აღნიშნული აქვს რომ „ოთხკუთხა ფშაური სახენელი ისეთი გამძლე და ღონიერი იარაღია, რომელიც იხმარება მძიმე მიწების დასამუშავებლად“<sup>24</sup>.

ზოგადსამეცნიერო ლიტერატურაში სახენელი იარაღების აგებულებიდან გამომდინარე კლასიფიკაციის მიხედვით ფშაური იარაღი ოთხმხრიანი სახენელია. ოთხმხრიანი სახენელების წინაპარი კი სამმხრიანი სახენელია. საქართველოს ფარგლებში, როგორც სამმხრიანი სახენელების, ისე ოთხმხრიანი სახენელების მრავალსახეობასთანა გვაქვს საქმე და ამდენად ზოგიერთი უცხოელი მკვლევარის მოსაზრება ოთხმხრიანი სახენელის საქართველოში გარედან შემოტანის შესახებ მოხსნილად უნდა ჩაითვალოს.

ფშაურ სახენელში ყვეარი ხარი იბმოდა, სახენელის მხარი ისე იყო მოხრილი, რომ დაბოლოება საძირის უღელზე ყოფილიყო მიბმული, ხოლო განრილობის კუთხეში მოთავსებულ ნაჩერტზე გამობმული იყო შოლტკაკები, რომლითაც წინა ხარის უღელი უკავშირდებოდა სახენელს. ფშაური სახენელის კომპლექსში მნიშვნელოვან გარემოებასა აქვს ადგილი, რაც ხარის შესაბამელი უღლების ტოლმეტობაში გამოიხატება. ცნობილია, რომ ფრთიანი გუთნით მუშაობის დროს გუთნის საძირში არჩევდნენ ღონიერ და დინჯ ხარებს. ამას იმით ხსნიდნენ, რომ ხარს საძირეში მეტი ჯაფა ჰქონდა. ანალოგიური ფაქტი მოწმდება ფშაურ სახენელშიც. საძირის ხარს მეტი ძალა ადგებოდა. ვიდრე გუთნის სიმძიმის წყვის ძალიდან რამდენიმე მეტრი დაწვრილებულ წინა ხარს. იმისათვის, რომ ეს წინააღმდეგობა გათანაბრებულიყო, საძირის უღელი გრძელი კედლებოდა, წინა უღელი კი მოკლე. ჩვეულებრივ მათ ზომებს მტკაველებში გამოხატავდნენ და ამბობდნენ „წინა უღელი 10 მტკაველი, უკანა 12 მტკაველი უნდა ყოფილიყო“. ჩვენს მიერ ველზე წარმოებულ ანაზომებით, საძირის უღლის სიგრძე 3 მეტრია, წინა ხარის უღლისა კი 230 სმ.

<sup>24</sup> გ. ჩიტაია, ქართლის ეთნოგრაფიული ექსპედიცია 1948, მიმომხილველი I, გვ. 376.



როდესაც ველზე აღნიშნულ საკითხს ვსწავლობდით, მთხრობელები ამას ხსნიდნენ სხვადასხვანაირად ერთნი აღნიშნავდნენ, რომ უღლის სიგრძე ხელს უწყობს მეხრის მოძრაობას ხართან მუშაობის დროს უღლთან მისვლაში და წინა ხარის მორაშვებაში“. მეორეთა აზრით „გრძელი უღლის გარეშე სახენე-ლი მიწას ვერ მოეკიდება, მიწის ზედაპირს მოუცურდება, მიწაში არ გაჩერდება“. ეს უკანასკნელი ახსნა უფრო ახლო დგას სინამდვილესთან. აქ მნიშვნელობა აქვს გამწვევი ძალის რეგულირებას, ძალის მოქმედების თანაბარ განაწილებას. ფშაური გუთნით მუშაობის ეს თავისებურება განსაზღვრავდა და ამავე დროს გამოყოფდა მეზობელ რაიონებში გავრცელებული მსუბუქი სახენელების უღლების ზომებისაგან.

ფშავეში ხვნა-თესვა ორ სეზონში წარინართებოდა: ვაზაფხულზე (მარტი-აპრილი) და ზაფხულში (ივლის-აგვისტო). ადგილობრივნი ცდილობდნენ, რაც შეიძლება თესვა ადრე ვაზაფხულზე მოესწროთ:

„მარტმა რომ არა ხნასო

მარტო აპრილმა რალა ჰქნასო“ — ამბობდა მეურნე ფშაველი.

პირველად ხვნას ხატის მიწების მოხვნით იწყებდნენ და შემდეგ თავის სახნავ-სათესში გადადიოდნენ. ხვნა ხატის მამულში ორშაბათს იწყებოდა.

ფშავეში მიწის დამუშავებაზე, სახელდობრ ხვნაზე მეხრედ ხშირად ქალები გამოდიოდნენ. გუთნის დედებად კი ძირითადად მამაკაცები. ყოფილა შემთხვევა, როცა გუთნის დედობას ქალებიც წარმართავდნენ. მეხრე ქალები სოფელში სხვა გვარის გუთნისდედასთან მონდავშიც შედიოდნენ და მთელ სეზონში ერთად მუშაობდნენ. მონდავობის საკითხს უფრო ვრცლად ქვემოთ შევხებით.

ფშაველებით დასახლებულ ივრის ხეობის სოფლებში და არაგვის ხეობის ქვედა ზოლის ფშაურ სოფლებში გარდა ფშაური აჩაჩისა. გამოყენებული ყოფილა ქართული დიდი გუთანი.

ივრის ფშაველთა შორის ქართული დიდი გუთნის გამოყენებაზე მითითებული აქვს მ. მაჩაბელს. მისი ცნობით ივრის ხეობის სოფელ არტანში დიდი გუთანს იყენებდნენ<sup>25</sup>. გ. ჩიტაიას მიერ 1939 წელს დიდი გუთანი დამოწმებული იქნა ივრის ხეობის სხვა ფშაურ სოფლებშიც<sup>26</sup>.

1952 წელს მოსკოვის სახელმწიფო ისტორიული მუზეუმის ექსპედიციის მიერ სოფ. ყებოტაში შექმნილი იქნა ქართული დიდი გუთნის იშვიათი ეგზემპლარი — საანეული გუთანი. იმავე წელს ჩვენს მიერ სოფ. ყებოტაში დამოწმებული იქნა ადგილობრივი ძველებური საანეულო ხის გუთნით მიწის ხვნა ტრაქტორის წევის საშუალებით. ამგვარად ტრაქტორზე მიბმული იყო ქართული გუთნის ფამფალაკი მოკლე შოლტით და მასზე მიბმული ხის გუთანი. ადგილობრივნი აღნიშნულ გარემოებას იმით ხსნიდნენ, რომ „ნიადაგები გამოგვალული იყო და რკინის მსუბუქ გუთანს ვერ უკიდებდნენ. ხის დიდი გუთანი კი მძიმეა და მიწაში კარგად ჯდებაო“.

1959 წლის მივლინების დროს ჩვენ ვეღარ შევხვდით ქართული დიდი გუთნით მუშაობის ფაქტებს. სამაგიეროდ, ხალში მდიდარი მასალა მოიპოვება, რადგან დიდი ხანი არ არის გასული რაც ამ იარაღით ხვნას მიაწვდის თავი.

<sup>25</sup> М. Мацабели, დასახლებული შრომა, გვ. 442.

<sup>26</sup> გ. ჩიტაია, თანეთის ეთნოგრაფიული ექსპედიცია, გვ. 64.





შეკრებილი მასალის მიხედვით გუთნის ნაწილებია: „რვილი“, „ხმალი“; „ხელკუდი“; „ფთე“ „მანჭები“ (დიდი და პატარა), „კაკაბი“, „ყვავი“; „ღირღიტა“, „გორგოლები“ (ველისა კვალისა), „ფამფალაკი“, „შოლტკავი“; „ჩხა“, „ჯამბარა“, „ღველი“, „სამალღებები“.

გუთნის დამზადება გამართვა ყველას არ შეეძლო. ადგილმდებარეობა ტყიანია და საგუთნე მასალის პოვნა იოლი ყოფილა. ამიტომ აღნიშნავენ მთხრობელნი: „თუ გუთნიდდა ბეჩავი არ იყო იმას სამი სხვადასხვა ზომის გუთანი უნდა ჰქონოდა“. საზაფხულო ხვნისათვის მსუბუქი სახენელი გამოუყენებიათ. ამ დროს მიწა რბილი იყო და გამწვევი ძალაც ნაკლები სჭირდებოდა. საგაზაფხულო დიდ გუთანში 6 უღელ ხარსა და კამეჩს აბამდნენ. ასეთ გუთანს „საახალთესლე გუთანს“ ეძახდნენ. „საანეულო გუთანს“ ყველაზე უფრო დიდი ზომისა იყო“. ანეულობას მიწა გამოგვალულია და თუ არა მძიმე გუთანი მიწა დაისხლტავდა და არ მოეკიდებოდა. ანეულის გუთანს შესაფერისი სახნის-საკვეთელი უნდოდა და გამწვევი ძალაც მეტი ესაჭიროებოდა 10—12 უღელი ხარი და კამეჩი“. (მთხრობელი პეტრე ხვთისოს ძე აბრამიშვილი, 81 წლისა, სოფ. ახალსოფელი, თიანეთის რ-ნი, 1959 წ.). საშემოდგომო ნათესებისათვის, რომელსაც აქ „ნაოშებს“ უწოდებენ, საგაზაფხულოსა და საანეულო გუთანს შორის გარდამავალი ზომის ე. ი. საშუალო სიდიდის გუთანი ყოფილა გამოყენებული, რომელსაც „სანაოშე“ გუთანს უწოდებდნენ.

იგივე მთხრობელი. ძველი გუთნის დედა პეტრე აბრამიშვილი ვადმოგვცემს „ხვნისათვის სამჯურა გუთანი იყო საახალთესლეს, სანაოშე და საანეულო. ესენი ზომებით სხვადასხვა იყო, მაგრამ რკინის შეძლება ძნელი იყო და ერთი რკინით ხმარობდნენ. „სამჯურა“ დიდი გუთანი ჩვენს მიერ სხვა სოფლებშიაც იქნა დამოწმებული.

სახენელის ნაწილების დამზადების საქმეში ზომის ერთეულად მტკაველს ასახელებდნენ. მაგ., რვილის დასამზადებლად აღებულ თელის, იფნის ან მუხისა და მაჯალოს მასალას ჯერ გატუსავდნენ, მერე დახვერტდნენ. ხელკუდისათვის გაკეთებული მჭდიდან ხმალის ნაჩერეტამდე 4 მტკაველი უნდა გადაეზომათ. ხმალის ნაჩერეტიდან საკვეთლის ნაჩერეტამდე ერთი მტკაველი. საკვეთლიდან ყვავამდე 5 მტკაველი, ყვავიდან წვერამდე 3 მტკაველი უნდა დარჩენილიყო. იფნის ხმალას 3 მტკაველი უნდა ჰქონოდა სიგრძე, კბილას სიგრძე 5 მტკაველი სისქე 1 ვერშოკი, სიგანე 1 მტკაველი.

ხელკუდი იფნის, თელის ან მაჯალოსაგან მზადდებოდა. სიგრძით 5—6 მტკაველი. დაბლიდან 1 ციდაზე უკეთდებოდა ჭრილი რვილის თავის შესადგმელად. ყვავი და კაკაბი შინდისა მზადდებოდა. მანჭის სიდიდე 3 მტკაველი ყოფილა, შოლტკავი ორადნახევარი. ფამფალაკის სიგრძე 7 მტკაველი.

გუთნის დამფალაკზე მოწყობილი იყო სამტრთა ჩხა, რომელზედაც ჩვეულებრივ ცული იყო დამაგრებული. იგივე ჩხა გამოყენებული იყო ველის გოგორის ჩხაზე დასაკიდად. როცა გამოგვალულ მიწას ხნავდნენ ველის გოგორას მოხსნიდნენ და ჩხაზე დაკიდებდნენ თურმე. ველის გოგორა ზომით 6 ვერშოკი, ხოლო კვალისა— 12 ვერშოკი ყოფილა.

გუთნისათვის გამწვევი ძალის დასაკავშირებლად ძველად გამოყენებული ყოფილა საყვრები; ხოლო შემდეგ ღვედების გამოყენება დაუწყიათ, რომელსაც ხევსურები წნავდნენ. საყვეარი ოთხ არშინიანი სიგრძის თავსა და ბოლოს დახვერტილი ლატანი ყოფილა, რომელიც უღელთან წნულების საშუალებით მიიბმოდა.





ხენას სამი სამუშაო პერიოდის მიხედვით შესაფერისი სიდიდის ქართული გუთნით შესაფერისი შრომის ორგანიზაციაც ახლდა, რასაც მთის ზოლში მოსახლე ფშაველები „მანდავს“ უწოდებდნენ, ხეობის ქვემო ზოლში მცხოვრებნი კი — „ამბაზს“.

მანდავი || მონდავი || მოდგამი || ამბაზი ხენა-თესვის სამუშაოებზე შეკრებილი დროებითი ვაერთიანებაა, რომლის შემადგენლობა მუშაობას წარმართავს წლის სამ სხვადასხვა დროს გაზაფხულზე, ზაფხულსა და შემოდგომაზე, თითოეული სამუშაო სეზონის ხანგრძლიობას განსაზღვრავს, მოდგამში მონაწილეთა შემადგენლობა როგორც ადამიანების, ისე ცოცხალი გაშვები ძალის და ინვენტარის სახით.

მოდგამი იქმნებოდა როგორც მარტივი უღელი ხარით მომუშავე სახენელით მუშაობისას, ისე ქართული დიდი გუთნით მუშაობის დროს. ფშავში დამოწმებულია შემთხვევები, როცა უკანა ფშავის თემში ნიადაგების მკვეთრი დაფერდების გამო სახენელში ყვეარი ხარის შებმა ჰქონდა და უღელ ხარს აბამდნენ. უღელი ხარით მომუშავეთა ამხანაგობა მარტივი გაერთიანების სახით იყო წარმოდგენილი აქ თითო ხარით შედიოდნენ მოდგამში და აჩაჩისათვის საჭირო რკინის ნაწილებიც თითო ნაჭერი შეჰქონდათ ამხანაგობაში. ასეთ მარტივ შემამხანაგებაში იარაღზე დღეები არა ნაწილდებოდა, ერთერთს დღეების თანატოლი რაოდენობით ეხმარებოდნენ. ასეთ მანდავს ფშავში „ხელნაცვლობაც“ რქმევია<sup>27</sup>, ხელნაცვლობა, როგორც ტერმინი ფშავური მოდგამობის შინაარსს შესანიშნავად გამოხატავს. ხელნაცვლობაში მონაწილენი ერთერთს ხელს უნაცვლებდნენ. ე. ი. ფაქტიურად ეხმარებოდნენ იმიტომ, რომ ისეთივე თანატოლი დახმარება მათგანაც მიეღოთ, ვისაც ეხმარებოდნენ. ყველა შემთხვევაში, როცა მანდავის ერთი წევრი გაზაფხულზე პეტს მონხანავდა, სამაგიეროდ მეორე ანუელში აინახლავდებოდა. მიწის თემური სარგებლობის პირობებში ფშავში თითოეულ კომლს უწყვედა დაახლოებით 4—6 ფშავური დღიური, ე. ი. ორ დღესტინაზე ნაკლები. ექვსი დღიურიდან გაზაფხულის კულტურებისათვის დაახლოებით ნახევარი მოდიოდა, ნახევარი კი ეჭირა საანეულო კულტურებს. ასე რომ 6 დღიურის დამუშავება მოდგამობის 10 დღიან პერიოდში თავსდებოდა. ჩვენი შესწავლილი მასალების მიხედვით ორხელის მოდგამიც კი, სადაც ყვეარი ხარით წარმოებდა მუშაობა, 10—12 დღიან თაობას<sup>28</sup> არ სცილდებოდა. იმიტომ დაუჭერებლად გვეჩვენება მ. მაჩაბლის ცნობა, რომელიც წერს:

При двухпарной запряжке составляется товарищество при чем адо равняется 43-дням. Нахар получает 7 рабочих дней, погонщик 6 рабочих дней, 24 рабочих дней лежех 3 рабочих дней, рсзен 3 рабочих дней итого 43 рабочих дней<sup>29</sup>. ეს მონაცემები არ არის სწორი. მ. მაჩაბლისავე მიხედვით ფშავში სახანავ-სათესი მამული თუ კომლზე ორ დღესტინასაც ძლივს აღწევდა, საკითხავია, რად უნდოდათ ფშაველებს ასეთი ხანგრძლივი ალო? იქვე, წინა გვერდზე მ. მაჩაბელი იძლევა თიანეთის მახრში დიდი გუთნით მუშაობასთან დაკავშირებულ მოდგამობაში დღეების განაწილების ცხრილს და საერთო ჯამში მოდგამის ალო 23 დღეს არ აღემატე-

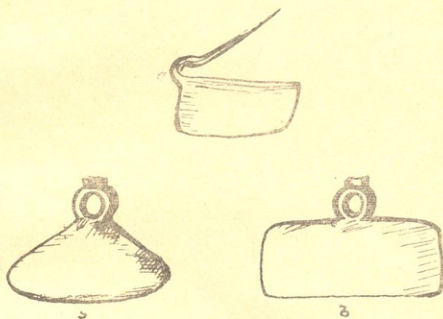
<sup>27</sup> ალ. რობაქიძე, მოდგამი, როგორც ექსპლოატაციის ერთი ფორმა რევოლუციამდელ ს. ქართველოში, მიმოძილველი, ტ. II, 1951, გვ. 409.

<sup>28</sup> თარბა-ხენის ერთი სეზონის განმავლობაში შემაჯალი დღეების რაოდენობა.

<sup>29</sup> М. Мацабели, დაახ. შრომა, გვ. 441.

ბოდა. ს. მაჩაბელს ქართლისათვის, სადაც დიდი გუთნით მუშაობა სწარმოებდა, ალოს ხანგრძლიობა 22—30 დღემდე აქვს დადგენილი<sup>30</sup>, ზვეს მიერ ველზე შეკრებილი მონაცემების მიხედვითაც დიდი გუთნით მუშაობასთან დაკავშირებული ალო 35 დღეს არ აღემატებოდა, მაინაც კი, როცა გუთანში 10—12 ულელი, ხარზე 1 დღეს ხნავდნენ და „ანეულის თობა ამოყავდათ“.

ულელხარის ხენასთან დაკავშირებული მონდავის ანალოგიურად წარინართებოდა ხოლმე ყვევარი ხარით მომუშავე მოდგამობაც მონდაობის ამ ფორმასი, რომელიც ფშაური აჩაჩა გუთნით მუშაობას არ ჰქონია ადგილი. რომელიმე მათგანის მიერ ზედმეტი დღეების მითვისება არ ხდებოდა.



სურ. 2.

საქართველოს სხვადასხვა კუთხეში მოდგამობასთან დაკავშირებული ეთნოგრაფიული მასალების შესწავლამ ნათელყო, რომ მარტივ სახელთან დაკავშირებული მოდგამი მარტივი შემადგენლობისაა და ამ ორგანიზაციის მუშაობა ხელმონაცვლეობის პრინციპზეა აგებული. ცნობილი ახალციხური მოდგამობა, რომელიც დიდი გუთნით მუშაობასთან იყო დაკავშირებული, ჯერ კიდევ არ შეიცავდა ექსპლატაციის გამოაშკარავებულ ნიშნებს. მოდგამის წევრები იმდენ დღეს ამუშავებდნენ თავის მიწაში მოდგამის სახენელს, რამდენის მოხვნაც მათ უნდოდათ<sup>31</sup>. ანალოგიურ გარემოებას ჰქონდა ადგილი ინგილოურ მოდგამშიც<sup>32</sup>. ზნის დღეების განაწილებაში გუთნეულის შემადგენლობაში მონაწილეობის მიხედვით ნორმირების მარტივი ფორმა იქნა აღწერილი თ. ჩიქოვანის მიერ წალკელ ურუმთა ყოფაში<sup>33</sup> ფშავში დიდი გუთნით მუშაობასთან დაკავშირებულ

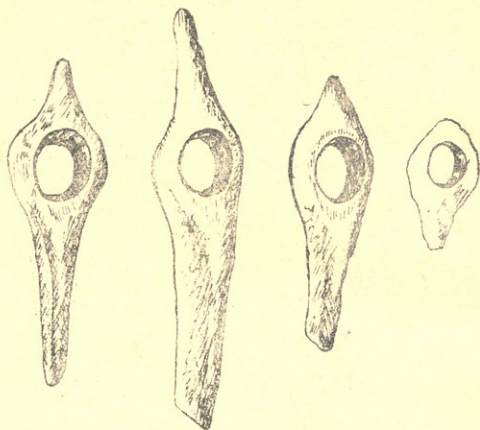
<sup>30</sup> С. Ма ча б е л и, Э к. б ы т ь Г о с к р е с т ь я н Т б и л и с ს კ ი უ ე з დ ა, Т б и л ი ს კ ი გ у б е რ ნ ი й, М И Е К О Г К З К, V. ч. I, 1887, გვ. 237.

<sup>31</sup> А л. Х а х а н о в, О б и ч а й в Г р у з и ი при па х а н и и е, з о. № 4, М. 1891, გვ. 192.

<sup>32</sup> გ. ჯ ა ლ ა ბ ა ძ ე, აღმოსავლეთ საქართველოს სამიწათმოქმედო იარაღების ისტორიიდან, 1960, გვ. 86.

<sup>33</sup> თ. ჩ ი ქ ვ ა ნ ი, კოლექტიური შრომის ფორმა ხენათესვის დროს წალკელ ურუმებში, 1953 წ. (ხელნაწერი).

მოდგამში კარგად არის წარმოდგენილი მარტივი ფორმიდან; სადაც ჭერ კიდევ არ არის წარმოდგენილი ექსპლოატაციის ნიშნები რთული ფორმისაკენ გარდამავალი მონაცემები. შესწავლილი მასალების მიხედვით საკვლევი რაიონის ორ უბანში ივრისა და არაგვის ხეობის ფშაურ სოფლებში, დამოწმებული დიდი გუთნის მოდგმიდან ივრის ფშაველთა მოდგამობა უფრო რთული შედგენი-



სურ. 3.

ლობისაა. დღეების დანაწილება გუთნულის შემადგენლობაზე და გუთნის ინვენტარზე უფრო დიფერენცირებულია და ნორმირებული, ვიდრე არაგვის ხეობის ფშავეში. მაგ. არაგვის ხეობის ფშაურ სოფლებში დიდი გუთნის მოდგამში დღეები შემდეგი სახით იყო ნორმირებული:

გუთნის დედისათვის 2 დღე უნდა ეხსნათ. აქედან ერთი დღე გუთნისა ივარაუდებოდა—ეს იმ შემთხვევაში, როცა გუთნის დედისა იყო გუთნის რკინის ხაწილები: სახნისი და საკვეთელი. უღელ ხარს 1 დღე ეძლეოდა, ე. ი. ხარებზე სულ 8 დღე მოდიოდა. თითო მეზრეს თითო დღე, სულ 4 მეზრეს 4 დღე უწევდა. როცა ანულის ხვნას აწარმოებდნენ, ამ პერიოდში დღის ორი მეზრე ღამის მეზრეობასაც ეწეოდა, რისთვისაც თითოეულ მათგანს დამატებით ნახევარ-ნახევარ დღეს აძლევდნენ. ე. ი. ორ მეზრეს 1 დღის ხვნას. დიდი გუთნის მოდგამში საქართველოს ბარის რაიონების ანალოგიურად იყო უხარო წვევრის აყვანის შემთხვევებიც. ეს უკანასკნელი ღამის მეზრეობასაც ეწეოდა, რისთვისაც 1,5 დღეს ღებულობდა. ასეთ მეზრეს მონდავში სხვის ხარზე შესულს ეძახდნენ და „ხმელი მეზრეს“ სახელითაც ყოფილა ცნობილი. ყოველივე ამის შედეგად, ხვნის ერთ სეზონში დიდი გუთნით მორიგება დღეებისა 12—13 დღემდე ხანგრძლივდებოდა.





დიდი გუთნით აქ სამივე სეზონში ტარდებოდა ხვნა, ასე რომ სამივე სეზონში მონდავის თითოეულ წევრს — 6—8 დღის ხვნა უწევდა, რაც სრულიად საკმარისი იყო 2—3 ჰექტარი მიწის დასამუშავებლად. ფაქტიურად ფშავში მიწის ამ რაოდენობას არაფერი არ ფლობდა. ამიტომ ხშირი იყო ხელმოკლე უხარო გლეხების მიერ ალოს შესყიდვის შემთხვევები რაც გასული საუკუნის 90-იანი წლებისათვის 3—5 მანეთს არ აღემატებოდა. ალოს ფასი მერყეობდა ხვნის სეზონის მიხედვით. ანულის ალო შედარებით მეტად ფასობდა, ვიდრე ვაზაფხულის ან შემოდგომისა. აღსანიშნავია ერთი გარემოება, რაც არაგვის ხეობის ფშაური სოფლების დიდი გუთნით მოდგამს ახასიათებდა. იქ მოდგამის წევრებს სადილ-სამხარი თავთავისთვით მიჰქონდათ.

ფშაური მონდავობის განსხვავებული ვარიანტის სახით წარმოგვიდგება ივრის ხეობის მონდავობა. სახელდობრ, ამ განსხვავებას იძლევა დღეთა განაწილების სტრუქტურა. აქ ხვნა-თესვაც წლის სამ დროში წარმართებოდა და ალოთა ხანგრძლიობა 22—30 დღემდე აღწევდა<sup>34</sup>. სხვადასხვა დროს ჩაწერილი მასალის მიხედვით ალოში დღეების განაწილება შემდეგი სახით ყოფილა წარმოდგენილი:

მ. მანაბლის მიხედვით,	გ. ჩიტაის მიხედვით,	ჩვენი მასალებით
1. გუთნისდღეს 2 დღე	გუთნისდღეს 1	გუთნისდღეს 2
2. ღამის მეხრეს 2X2	ღამის მეხრეს 3X2	ღამის მეხრეს 2X2
3. დღის მეხრეს 3X1	დღის მეხრეს 4X1	დღის მეხრეს 3X1
4. უღელ ხარს 10X1	უღელ ხარს 12X1	10 უღელ ხარს 10X1
5. სახნისის პატრონს 1	ღვედს 1	საკვეთელს 1/2
6. საკვეთელ ჯამბარისა 1	ჯამბარა აპურს და	სახნისს 1
7. აპურებს 1	უღლებს 1/2	ღვედს 1
8. სათადარიგო 1	საკვეთელს 1/2	სამალდ-ჯამბარის 1
	სახნისს 1	

სულ — 23 დღე<sup>35</sup>სულ — 26 დღე<sup>36</sup>

სულ — 22,5 დღე

სამივე შემთხვევაში დღეების განაწილების ცხრილი, მხოლოდ ანულის ხვნის დროიდან არის აღებული. საახალთესლე ხვნის დროს 6 უღელი ხარი იბმოდა და ღამის მეხრეებიც არ იყო, ასე, რომ ალო ამ დროს 6 დღით ნაკლები ხანგრძლიობისა გამოდიოდა, ვიდრე ანულის ხვნის დროს.

აღსანიშნავია მოდგამის წევრთა შორის ერთგვარი წინააღმდეგობის ნიშნები, რაც იმაში გამოიხატებოდა, რომ თვითეული მონაწილე ცდილობდა მოდგამში ინვენტარის რაღაც წილით შესულიყო. გუთნისდღეს გარდა გუთნისა და სახნისის მეტი ინვენტარით მონაწილეობის უფლებას არ აძლევდნენ. თუ გუთნისდღეა სხვა დანარჩენი ინვენტარით მოდგამში შესვლას მოიწადინებდა, მას ხარს არ აუბამდნენ. ეს გარემოება ძალიან კარვად ახასიათებს კაპიტალიზმის ხანის საქართველოში ბარის რაიონებში გავრცელებულ მოდგამსაც. მაშასადამე, მოდგამში ინვენტარის თაობაზე ალოს ნორმირება ხდებოდა და ეს თავის


<sup>34</sup> მ. მანაბელი, დასახ. ნაშრომი, გვ. 440; გ. ჩიტაია, თიანეთის ეთნოგრაფ. ექსპედ., გვ. 64.

<sup>35</sup> მ. მანაბელი, დასახ. შრომა, გვ. 440.

<sup>36</sup> გ. ჩიტაია, დასახ. შრომა, გვ. 64.



მხრით მოდგამის წვერთა შორის ცვლიდა სახეხელ იარაღთან მოდგამის წვერთა დამოკიდებულების ხასიათს, მოდგამის წვერთა თანაბარუფლებიანობას ბოლო ეღებოდა და მოდგამის წვერის მონაწილეობის დონეს მისი ინვენტარი და გამწევი ძალა საზღვრავდა. ამ ვითარების შედეგი უნდა იყოს XVIII საუკუნის მიწურულისათვის დავით ბატონიშვილის მიერ შედგენილი კანონთა კრებულ-




ფიგ. 4 -- ქს. ს. ბუკაძის აღწერა

სურ. 4.

ში შეტანილი ერთ-ერთი მუხლი, სადაც მოდგამის წვერთა ურთიერთ დამოკიდებულების საკითხია წარმოდგენილი. იქ ვკითხულობთ: „При изделивании нивы, ярмо составляется из известного количества волов, как часто случается, не все одному, принадлежат хозяину, а от сего и бывает, что во время пашни один у другого в соре убивает волов“ და სხვ<sup>37</sup>.

მოდგამში წვერთა შორის ყრუ ბრძოლა ამ ნიადაგზე თანდათან მატულობდა. 80—90-იან წლებში, როცა საქართველოში რკინა გაიადდა, ხოლო

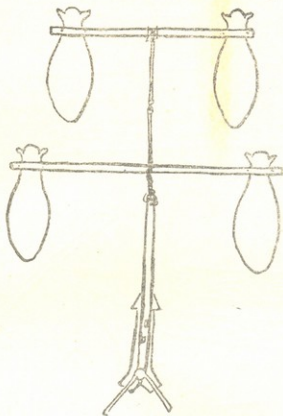


სურ. 5.

გამწევი ძალა გაძვირდა, მოდგამში დღეების განაწილება მეხრეებს აღარ აკმაყოფილებდათ და გუთნისდღეისაგან მოითხოვდნენ თითო ხენის დღე უღელი ხარის ნაცვლად თითო ხარზე დაეწესებინათ. ეს იმდენად მნიშვნელოვანი საკითხი იყო, რომ ქართული პრესა ამაზე საგანგებოდ ჩერდებოდა და იმასაც აღნიშნავდნენ, რომ ზოგიერთ სოფლებში აიძულეს გუთნისდღეები, რომ დათმობაზე წასულიყვნენ და გამწევ ძალაზე დღეთა განაწილების ძველი წესი შეეც-

<sup>37</sup> დავით ბატონიშვილი, საქართველოს სამართლისა და კანონმდონეობის მიმოხილვა, აბ. როგავას რედაქციით და გამოკველვით, 1959, გვ. 316.

ვალათ<sup>38</sup>. ფშავური დიდი გუთნის მოდგამში ფშაველები ცდილობდნენ სახვნელთან დაკავშირებული მოდგამობის ტრადიციული წესები შეენარჩუნებინათ, მაგრამ ამ მცდელობას არ შეიძლებოდა რაიმე დაბრკოლებად გადაქცევა, რომელიც შეაჩერებდა მოდგამის განვითარებას. მოდგამი თანდათან ხდებოდა ექსპლოატაციის საშუალება მოძლიერებული ფშაველი გლეხის ხელში. მთაში თუ მის ბორკილად მიწის თემური მფლობელობა რჩებოდა, ის თავისი



სურ. 6

ქონებრივი მდგომარეობის წყალობით, რომელიც მას მეცხვარეობამ შეუქმნა, ბარში ეშვებოდა და იქ სავაჭრო მიწათმოქმედების ორომტრიალში ებმოდა.

ფშავში, მთის ზოლში, ნახანავის მძრალად დაგდების წესი არა სცოდნიათ. ეს მხოლოდ იერის ფშაველებს გამოუყენებიათ, რასაც აქ „დაგდებული მძრალის“ სახელით იხსენიებდნენ.

მოხნულს იმავე დღეს თესავდნენ. დიდი ყურადღება ექცეოდა ხორბლეულის სათესლე მასალის შერჩევას. სათესლე ხორბალს მოსავლის აღებისთანავე ცალკე „კოდში“<sup>39</sup> ინახავდნენ. იცოდნენ მიწის ფართობზე ხორბლის სახეობათა მონაცვლეობა და გარდა ამისა სცოდნიათ თესლმონაცვლებაც. სათესლე ხორბალს ერთი სოფელი მეორეს უცვლიდა, ან ერთი სოფლის შიგნით ქვიშრობ ადგილებზე მოწეულ ხორბალს უცვლიდნენ თიხნარ ადგილებზე მოწეულ

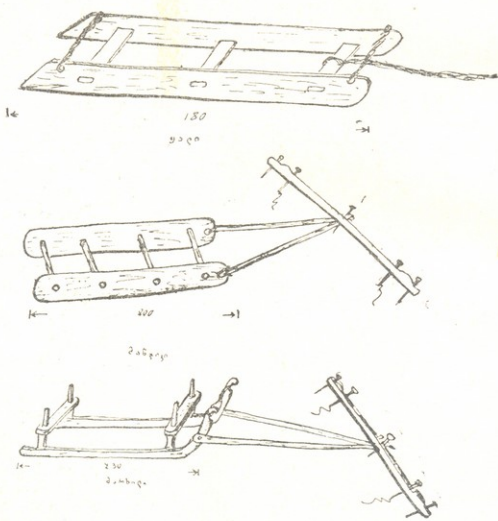
<sup>38</sup> ბ.-შვილი, ჩვენებური გუთნის წესები, „ღრობა“, № 73.

<sup>39</sup> კოდი დიდი ზომის ხის მორისავან მზადდება, საამისოდ იყენებენ დგნალს, რომელიც იოლი დასამუშავებელია და მღრღნელი ნაკლებად ეტანება. კოდის დასამუშავებლად იყენებდნენ შალაფს, გრძელტარიან სატეხს და ცულს.



ხორბალში. ფშაველ მეურნეთა დაკვირვებით: „ხამ ადგილზე თესლი პირველ წელიწადს კარგ მოსავალს იძლეოდა, შემდეგ კი ისევ ცვლა სჭირდებოდა“.

სცოდნაით აგრეთვე (უმთავრესად ფშავის ქვედა ზოლში) შერეული თესლის თესვა. დიკასთან ახლისა ან ქერდიკისა, მაგრამ ამ ხერხს მიმართავდნენ იშვიათად. ფშაურ დღიურ ნახნავზე ითესებოდა 1 კოდი ხორბალი (აქაურ კოდში 10 ლიტრია, ლიტრში 12 გირვანქა, ე. ი. 1 კოდი 3 ფუთია). მოსავალი მოდიოდა ერთი ხუთად. იყო შემთხვევები, როცა ძალზე დაბალ მოსავალს იღებდნენ, მაგ., ერთი ორად ან ერთი — სამად. უკანაფშავში შედარებით წინაფშავ-



სურ. 7.

თან, საერთოდ, დაბალ მოსავალს იღებდნენ. აქ საშუალო მოსავალი ერთი ოთხს არ აღემატებოდა. ფშაველ მეურნეთა აზრით „ოჯახმა თვითიველ მჭამელ სულზე უნდა დათესოს ერთი კოდი ხორბალი“. ქართლში თითოეულ სულზე წელიწადში 25 ფუთ ხორბალს ითვალისწინებდნენ და ხვნა-თესვის მინიმუმს ამ ნიშნის მიხედვით იღებდნენ. ქართლელი მეურნე თითოეულ სულზე გათვალისწინებულ 25 ფუთში ვარაუდობდა აგრეთვე ოჯახში ამ ერთ სულზე როგორც სტუმრის, ისე შინაური საქონლის ქათმის, ღორის და ძაღლისათვის გასაწევ ხარჯებსაც. ფშავში, იქ, სადაც ხვნა-თესვისათვის გლეხობას მეტი ფართობის მოხვნის საშუალება გააჩნდა, ერთ კოდს სასტუმროსაც თესავდნენ.



სასტუმროდ გარკვეული რაოდენობის ფართობი ითესებოდა ჩერქეზებშიაც. ვ. ჩურსინის ცნობით, ჯერ კიდევ 1859 წლისათვის ჩერქეზთა ზოგიერთოჯახს წესად ჰქონია მიწის განსაკუთრებულ ნაკვეთში დაეთესა სასტუმრო ღომი და სტუმრის ცხენისათვის ქვავი<sup>40</sup>.

თესლის მიწაში დაფარვისათვის იყენებდნენ როგორც კაბლოიან ფარცხს (წინა ფშავში), ისე ფარცხს. ფარცხის ზომა ორ მეტრს არ აღემატებოდა. ფარცხის „ისრებზე“ ხის წმინდა ტოტებს ჩაუბამდნენ, რასაც ადგილზე „გაში“ ეწოდებოდა. მუშაობის პროცესში ფარცხს ამოძრავებდნენ ისეთივე წესით, როგორც სახენელს, დაბლიდან ზემოთ გარდიგარდმო სვლით.



სურ. 8.

დათესვის შემდეგ თესლი მიწაში „დაყვივდებოდა“ (ღივს გამოიტანდა), ამოჩევილდებოდა, მუხლში შევიდოდა და „დაორსულდებოდა“. დაორსულების შემდეგ პური დამწიფებას იწყებდა. დამწიფებული პურის ალება ფშავში ორი საშუალებით სწარმოებდა: ხელით გლეჯვით და ნამგლით, ხელით პურეულის გლეჯა იმ შემთხვევაში გამოუყენებიათ, როცა ყანა ძალზე დაბალი და თხელი იზრდებოდა, რასაც ხშირი გვალვები იწვევდა და მოგვალულ პურსაც ეძახდნენ. ხელის დაზიანებისაგან დასაცავად ყანის გლეჯის დროს თათმანებს იცვამდნენ. ნაგლეჯი ყანა ძნელად იკვროდა იქვე წესით, როგორც ეს ნამგლით მკის დროს ხდებოდა. პურეულის ასაღებად გამოიყენებოდა როგორც ადგილობრივი მჭედლების დამზადებული, ისე მეზობელ რაიონებიდან შემოტანილი ნამგლები.

ნამგლით მუშაობაზე კაცებთან ერთად ქალებიც გამოდიოდნენ. ყანის მჭედი მარცხენა ხელის სამ თითზე იკეთებდა ხის სათითებს, იცვამდა „სამ-

<sup>40</sup> Вл. Чурсин. Очерки по этнографии Кавказа, ст. 41, „Кавказ“, 1859, № 7.





კლავებს“, რომელიც ტოლისაგან ყოფილა ამოკერილი. უხმარიათ ტყავის ან სელის წინსაფარიც. ყანის მკელები მკას იწყებდნენ მიწის ქვედა მხრიდან და თანდათანობით მაღლა მიდიოდნენ.

ყანის მომკელი ორი ხელეური ერთ ძნად იკვროდა. ძნას ფშავში „მაჭლეთურს“ უწოდებენ. წინა ფშავში ტერმინი „ნამჭლეთურსაც“ (ნამჭლეთური — ნამჭი — მუქიდან წამომდგარი ტერმინია) ხმარობენ და სამსამად დაწყობილ ძნას გულისხმობენ. შედარებით ქერისა და პურის ძნასთან სვილის ძნა მხოლოდ ერთი მუჭეულისაგან შედგებოდა. სვილის ღერების სიმაგრის გამო მისი ლეწვა არ შეიძლებოდა. მას ვერც პირუტყვის საკვებად იყენებდნენ, ამიტომ მარცვლის გამოსაცალკავებლად მის ბერტყვას აწარმოებდნენ. მარცვლის გამოცალკევების შრომის თავისებურება აპრობებდა სვილის ძნის სიდიდეს. ბერტყვისათვის ყოველთვის ხელმარჯვე გამოდიოდა თითო ხელეური. ბერტყვა ფიცარზე, ქვაზე ან ლასტზე სცოდნიათ. პური და ქერი კი პირუტყვის ფეხით იღწებოდა. ქერისა და პურის ძნები რამდენიმე ხელეურისაგან იყო შედგენილი.

ფშავში გარდა ჩვეულებრივი ერთი მხრიდან მოყოლებული მკისა სცოდნიათ მკა შეჯიბრით, რომელსაც „ხევეურ მკას“ უწოდებდნენ, რაც იმაში გამოიხატებოდა, რომ მომკელები ყანას ერთად მიადგებოდნენ, მაგრამ თითოეული თავის კუნჭულს აირჩევდა. ეს კუნჭული მესვეურის აპრილი ან მისი მითითებული უნდა ყოფილიყო სამკალი ყანისავე ფარგლებში. რადგან ფშავში ყანა თხელი მოდიოდა, დაყოფით ანუ ხეური მკის დროს მომკალს ბევრი სირბილი უნდებოდა, რაც ფშაველ მეურნეს არ მოსწონდა. აღნიშნული წესით მკასთან დავაშირებით ფშავში შემონახულია ხალხური ლექსი.

„წინამხრელებ შემაიღეს  
 ყანის მკაში ხეურაო,  
 გაერბივარ და გამოგრბივარ,  
 ამან დამასწულაო.“

ფშაური ძნები საერთოდ მცირე მოცულობისა გამოდიოდა. ძნა წონით 1 კგ-საც ძლივს აღწევდა, მაშინ როცა ქართლში 4 ძნიდან ერთი ჩანახი (მ კგ.) პურის გამოლეწვა შეიძლებოდა.

განსაკუთრებით უკანა ფშავში პურეული სრულყოფილ სიმწიფეს ვერ ასწრებდა, ამიტომ ახალ შეკონილ ძნებს ისეთნაირად ალაგებდნენ, რომ ნიავეს ძნა გამოეშრო. ასეთი დალაგება — წყობა ხუთი ძნისაგან შედგებოდა და „ხადურას“ უწოდებდნენ. თუ ყანა გამომშრალი იყო, მაშინ ხუთულად ალაგებდნენ. ხადურას შესატყვისად „მელეთურსაც“ იტყოდნენ. მელეთური ფეტვის ძნას ეწოდებოდა საერთოდ ამ კულტურის ამოვარდნის გამო მელეთურის, როგორც ფეტვის ძნის გამომხატველი ტერმინის ხმარება პურეულის ძნაზე იქნა გადატანილი. ფშავში ფეტვი ადრეული პერიოდისათვის საკმაოდ გავრცელებული კულტურა იყო.

ფშავში, როგორც აღვნიშნეთ, ყანის მკაზე ქალები და კაცები ერთნაირად გამოდიოდნენ. მკის დროს იცოდნენ როგორც სანაცვლო მუშაობა, ისე მუშის შეყრა. სანაცვლო მუშაობას აქ „მუშანი“ ეწოდებოდა. მუშის შეყრა კი ქართლ-კახური მამითადის ანალოგიურად იცოდნენ და მას ნაღს უწოდებდნენ. ფშავში მკის დროს შეიძინებოდა მომკალი მუშების მოძრაობა როგორც ფშავისაკენ ისე ფშავიდან. ფშავში სამკალად (განსაკუთრებით წინა ფშავში) ხეცურები მოდენილან, ასევე წინა ფშავში სამუშაოდ მოდიოდნენ უკანა ფშა-



ვიდან, ხოლო ყველა ესენი, ვიდრე ფშავში მკის სეზონი დადგებოდა სამკალად დადენილან ქართლსა და კახეთში. ყოფილა შემთხვევები, როცა ბარელები სამკალად წინა ფშავში ადენილან. ფშაველები მათ დღიური სამუშაოს საფასურად ერბოს ან მატყლს აძლევდნენ.

ძნები კალოსთან სხვადასხვა საშუალებით გადაჰქონდათ: ზურგიით, სახედრით, ცხენით (რომელსაც გადაკიდებული ჰქონდა სამძე „ქოჭები“ ხისა), მარხილით. „მანჯიკით“ და „ყალით“.

მანჯიკი (საბას განმარტებით მცირე ზომის მარხილს რქმევია) ტრანსპორტის ამ სახეობაზე ლიტერატურაში რაიმე სხვა ცნობა არ მოგვეპოვება. იგი შედგება სიგრძით ორი მეტრი და 30 სმ სიმაღლის, 4—5 სმ სისქის ორი ფიცრისაგან, რომლებიც ერთიმეორესთან 80 სმ სიგრძის ოთხი ჯოხისაგან იკვროდა. მანჯიკის თვითივე ფიცარს ოთხი ნაჩრეტი გააჩნდა სიგრძეზე შუაში ჩაყოლებით 40—45 სმ დაშორებით. მანჯიკის თვითივე ფიცარს თავთან ამოჭრილი აქვს მეხტეთ ნაჩრეტი ზელნების მისამხელად. ზელნები უღელს უკავშირდებოდა. მანჯიკში ხარების გარდა ცხენის შებმაც სცოდნიათ.

მანჯიკზე ძნების დალაგება იცოდნენ სიგრძეზე და გარდვიარდით. ყალი, მანჯიკისაგან განსხვავებით, სქელი და მსხვილი ლატნებისაგან იკვროდა. ორი 180 სმ სიგრძის ლატანი სიმაღლით 20 სმ და 6 სმ სისქისა 62—70 სმ სიგრძის სამი ბრტყელი თამასით იყო ერთიმეორესთან დაკავშირებული. ყალის ფეხები რომ თამასიდან არ დასწალიყო თავსა და ბოლოს წნელები ავაგრებდა. ყალის წინა თამასას შუაში გათრევისათვის წნელი ჰქონდა მიბმული. ყალი გამოყენებულა იყო ძირითადად თივის სათარად და აგრეთვე ძნის გადასატანად.

ფშავში ბორბლიანი ტრანსპორტი გამოყენებაში არ ყოფილა, აქ როგორც ზამთარში ისე ზაფხულში მარხილს (დიდსა და პატარას) მანჯიკს და ყალს იყენებდნენ.

მანჯიკისა და ყალის ფეხები მარხილივით არ არის მოხრილი. იგი სწორი ფიცარი ან სწორი ლატანია. მიწაზე ცურვის დროს რომ დაბრკოლება იოლად გადალახოს. მანჯიკის ფეხი მიმოიწია. აგებულებით იგი თუშს წააგავს და ტრანსპორტის განვითარების ცხრილში შეაძლება მარხილის გარკვეულ წინაპრად მივიჩნიოთ.

ვადატანილ ძნებს კონუსურად ალაგებდნენ „წერებად“ ან „მუხლის ძნად“. წერას ზემოდან „სამხიბის“ ადგამდნენ, რომ ძნა არ დაშლილიყო და წვიმასა და თოვლს მარცვალი არ ჩაეღბო. ლეწვა მიმდინარეობდა ორი ტიპის „ველისა“ და „საფრიან“ კალოზე. როგორც ერთი, ისე მეორე ერთნაირი ზომისა კეთდებოდა. უკანა ფშავში საფრიანი კალოები მცირე ზომისა კეთდებოდა (დაახლ. 3—4 მ დიამეტრისა). საფრიანი კალო ძირითადად ზამთარში იყო გამოყენებული. კალოს პირას ჩასმული ოთხი ბოძი ხის ტოტებით და ნამჯით იყო გადახურული გვერდში კი ძნები ედგა.

სვილის ბერტყვისათვის კალოს ცენტრში ქვას დაადებდნენ. მასზე ფიცარს მიყუდებდნენ ან ბრტყელი ზომის ქვას, ზოგი წნულ ლასტასაც აყუდებდა. მბერტყავი სვილის ორ ძნას იღებდა თითო ზელით თითოს, ორივეს ერთდროულად ურტყამდა ქვაზე თავთავების მხრიდან სამი ოთხი დარტყმის შემდეგ თავთავიდან მარცვლად გამოიხნეოდა. თუ ძნას თავთავებში მარცვლები შერჩებოდა მბერტყავს გვერდით მცირე ზომის „რკინა“ — ჯოხი ჰქონდა მომარჯვებული და ამ რკინის საშუალებით სვილის ძნას საბოლოოდ გამოლწავდა. სვილის ბერტყვის შედეგად მიღებულ „ხოვს“ ფიწლით „მაყას“ (მა-



ყა ჩელების მნიშვნელობით იხმარება ე. ი. გაულეწავი თავთავები) მოხდინა, შემდეგ ცოცხით „მოუსტროვებდნენ“ და რაც ფიწალს მოუხდელი მაყა დარჩებოდა იმასაც შემოაცილდნენ. მაყას იქვე „ჭოჭყით“ — გრძელი მარჯვე სახმარი ჯოხით (საბევეცი) „გაჭოჭყავდნენ“ და საბოლოოდ გალენწავდნენ. სვილის გაბერტყვის შემდეგ რჩებოდა ყარტი, რომელსაც ფშაური სახლის გადასახურად იყენებდნენ. სვილის „ხოვს“ ცხრილებით ანიავებდნენ და ცხავ-ცხრილებში გატარების მერე კოდებში ინახავდნენ.

ივრის ხეობაში ჩამოსახლებულ ფშავლებს ლეწვა კვერით სცოდნიათ, ივრის ხეობის ზედატანში კი კვერი აღარ გვარობდა და აქაც საქონლის ფეხი და ბერტყვის წესი გამოუყენებიათ.

ფშავის განსაკუთრებული კლიმატურ-გეოგრაფიული გარემო გარკვეულად ზღუდავდა მიწათმოქმედებას. მეურნეობაში წამყვან დარგად — მესაქონლეობა გვევლინება, განსაკუთრებით XIX საუკუნეში.

\* \* \*

არაგვის ხეობის ფშავი დაყოფილი ყოფილა 12 თემად. თითოეულ თემს თავისი მფარველი ხატი ჰყავს. მაგ., შუაფხოს თემს იახსარი მფარველობს, უძილაურებისას კოპალა, ცაპურს—მთავარანგელოზი<sup>41</sup>. ხატის ყმები თავისი გვარის წარმომობას ერთი წინაპრიდან აღიარებენ. ერთი ხატის ყმებს, სხვადასხვა გვარისაც რომ ყოფილიყვნენ, ქორწინებაში შესვლის უფლება არა ჰქონდათ. ფშავში თითოეულ თემს თავისი სახნავ-სათესი სათიბები და საძოვრები გააჩნდა. სათემო მფლობელობაში არსებული სახნავ-სათესი ორ ძირითად კატეგორიად იყო წარმოდგენილი სათემოდ და სახატოდ. ხატის მამული ხატის ყმათა გვარებზეა განაწილებული. თითოეულ გვარზე განაწილებულ წილს „ნაყევრალი“ ეწოდება. რამდენი ძირეული გვარიც ამ ხატის ყმად ითვლება, ხატის მამულიც იმდენი ნაყევრალისაგან ყოფილა შედგენილი. ძირეული გვარის სეგმენტაცია სეგმენტაციამდე ზეგდრილი ნაყევრალის დანაწილებას არ იწვევს. ნაყევრალის მოხვნა-დათესვისათვის გვარში შემავალი ოჯახები გამწევი ძალით და სახენელ იარაღით გამოდიოდნენ, ვისაც რით შეეძლო. ზოგს ერთი ხარი გამოყავდა, ზოგს სახნისი, სახენელი, ფარცბი და სხვა საქირო ინვენტარი გამოჰქონდა. ხატის დასტურებს ბელლიდან სათესლე ხორბალი გამოჰქონდათ და მონაყევრებს უნაწილებდნენ. ხატის მიწების დამუშავება ორშაბათ დღეს ეწყობოდა. ამ დღეს ხატის მამულში წარმოებულ მუშაობას საერთო სახელი „ხატის ნაღი“ რქმევია; ხატის მამულის საგვარო წილის სახელი „ნაყევრალი“ მთხრობელთა ახსნით ყვეარი ხარით დამუშავებული მიწის გამომხატველია. მთხრობელთა ახსნა სინამდვილესთან ახლო უნდა იდგეს. შესაძლებელია მიწის თემური მფლობელობის სტადიაზე ნაყევრალი მიწის შედარებით ზომის ერთეულს შეადგენდა, რომლის ქვეშაც ყვეარი ხარის გამწევი ძალით წარმოებული დღიური ზენა უნდა ყოფილიყო ნაგულისხმევი.

ნაღი ხატის ყანის მკის დროსაც იმართებოდა. ამჯერად ნაღში არა მარტო ისინი მონაწილეობდნენ, ვინც ნაყევრალები მოხნა და დათესა, არამედ ისინიც, ვინც ხატის დღეობაში იყო მოსული შორი სოფლებიდან სალოცავად და ხატის

<sup>41</sup> ვაჟა-ფშაველა, თხზულებანი, ტ. VIII, 1896, გვ. 28.



ყანის მკის დროს დაეშვებოდა მათი მოსვლა. მომკილს დასტურები ლეწავდნენ და ხატის ყმა მამაკაცები ეხმარებოდნენ. ქალები ხატის მკაში მონაწილეობას ღებულობდნენ, მაგრამ ლეწვის საქმეში ისინი აღარ ერეოდნენ.

ვ. ბარდაველიძეს ხევსურეთის მავალითზე ხატის მამულების წარმოშობის რამდენიმე გზა აქვს დასახელებული, რომელთა შორის ხატის მიწის მოპოვების საქმეში ძალადობაც არის დასახელებული. სახელდობრ, ყოფილა შემთხვევები, როცა თემი სხვისი საყმო მიწების ძალით მიტაცებას ახდენდა და რომელიმე ხატის სახელს მიაკუთვნებდა. ანალოგიურ გარემოებას ფშაურშიც ჰქონია ადგილი. აქ ზოგჯერ ხატის მიწები იზრდებოდა თემის მიერ ამოწყვეტილი ოჯახების კუთვნილი მამულების ხარჯზე. ეს გარემოება ნათლად არის წარმოდგენილი სულა-კურდღელას ფშაურ გადმოცემებში: „სულა და კურდღელა ცხოვრობდნენ ფშაურში, სოფელ ჩარგალში და ეკუთვნოდნენ გოგოჭურთა გვარს, ეს პირები თავისი მკლავის ძალისა, ვაჟკაცობის და სისასტიკის წყალობით თანდათან ეკონომიურ სიძლიერესა და ძალაუფლებას იხვეჭდნენ, რითაც უპირისპირდებიან რაგით მეთემეებს, თავიანთ ძალაუფლებას მათზე ავრცელებენ, ჩავრავენ, ადებენ ბეგარას, ძარცვავენ, სტაცებენ დაურიდებლად რაც სურთ და ამის წყალობით საძულველ პირებად იქცევიან, რის გამოც მეთემეები მათ ხოცავენ<sup>42</sup>. ხოლო მათ მამულში ლაშარის ნიშნ დებენ და ლაშარის ხატის ბელელსაც“<sup>43</sup>.

ბრძოლა თემსა და თემში აღზევებულ პირთა შორის იყო ამავე დროს გამოხატულება თემის შინაგანი რღვევისა, რომელიც დიდი ხანია ბარის ფეოდალური წყობილების გარკვეულ შემოქმედებას განიცდიდა.

ხატის მიწების ყველაზე ძველ ფენად ვ. ბარდაველიძეს მიჩნეული აქვს ის სახანავ-სათიბები, რომელიც ხატის ძირეულ ხელდებულ მამულად იყო აღიარებული, ეგრეთწოდებული, სახანავ მამულები<sup>44</sup>. ფშაურში ძირითადად ხატის სახანავო კატეგორიის მიწებთან გვაქვს საქმე.

გარდა ხატის მამულებისა თემს გააჩნდა სასოფლო მიწები, რომელშიც ცალკე იყო გამოყოფილი საამანათო მიწები.

ამანათობა, როგორც ჩანს, იმდენად ხშირი მოვლენა ყოფილა, რომ ფშაურის სოფლებში საამანათო მიწების კატეგორიაც არსებობდა. საამანათო მიწაზე ამანათის დასახლება ხდებოდა. ამანათს ქართველი იქნებოდა თუ არა ქართველი განსხვავება არ ეძლეოდა, თუ იგი ხატის ყმობას აღიარებდა, ხატის კარზე ხარს დაკლავდა, ლუღით გაუმასპინძლებოდა, სოფელი მას ხატის მიუვალ ადგილებში, რომელსაც „კვირის“ უწოდებენ „სამან საზღვარს ჩაუგდებდა. ამის მერე საამანათო მიწას გადასცემდა და მასზე დასახლების საქმეშიც დაეხმარებოდა. მორიგ წელს ამანათი მიწის საერთო განაწილებაში ღებულობდა მონაწილეობას.

საამანათო მიწა იქმნებოდა სოფლიდან რომელიმე დამნაშავეის მოკვების შემთხვევაში ან რომელიმე ოჯახის გაპარტახების, სოფლის მიტოვების და სხვაგან გადასახლების ნიადაგზე.

<sup>42</sup> თ. თ. ი. ა. უ. რ. ი. ზოგადი ხალხური გადმოცემის შესახებ, მასალები საქართველოს ეთნოგრაფიისათვის, X, 1959, გვ. 127.

<sup>43</sup> იქვე, გვ. 131.

<sup>44</sup> В. В. Вардавелидзе, Земельные владения древнегрузинских святилищ, С. Э. 1949, № 1, გვ. 107





სახატო მამულების დამუშავებისა და მისი გენეზისის საკითხები ხევესურეთის მაგალითზე ბრწყინვალედ არის გაშუქებული ვ. ბარდაველიძის ნაშრომში „Земельные владения древнегрузинских святых“. ამიტომ ჩვენ არც საამაო და არც სახატო მიწების დამუშავების საკითხს არ შევეხებით.

ხატის მიწების დამუშავებაში რამდენიმე განსხვავებული მხარე შეიმჩნევა. ერთია, როცა ხატის მიწის დამუშავებაში ხატის ყმებიდან ყველანი ლეზულობდნენ მონაწილეობას, მეორე შემთხვევაში ხატის ყმათა შორის მორიგეობა და მხოლოდ ორი ოჯახი ამუშავებს (ძირითადად ამგვარ წესს იცავდნენ მოხვევები). მესამე შემთხვევაში, სახალხო მიწებს საღალოდ სხვას აღეუფლებნენ, ღალას კი ხატის ყმა სოფელს უხდის. ანალოგიური გარემოება ჩვენს მიერ ხევესიკ იქნა დამოწმებული. ხატის მიწების დამუშავების აღნიშნული ფორმებიდან მეტი სიძველე პირველ ფორმას ახასიათებს, რომლის მიხედვით ხატის მიწებს მთელი მისი ყმები ნადით ამუშავებდნენ, ნაყვერალების სახით. აღნიშნული ფორმიდან გამომდინარე, ვ. ბარდაველიძე ხატის მიწების სანადოდ დამუშავებას გენეტიკურად მიაკუთვნებს პირველყოფილ — გვაროვნულ წყობილებას<sup>45</sup>.

ფშავეში მიწათმოქმედებასთან დაკავშირებული იყო რელიგიური ზასიათის რწმენა წარმოდგენები. ხვნის დაწყების წინ ხარებს კლდე „თიკვეში გამოკრულ ტყემლის ტოტს აბამდნენ. იცოდნენ ასკლის, ნახშირის და ნივრის კბილის შეზბადა“. სახენელის წინ უღელს ურძნისა და ტყემლის ტაბიკებს უკეთებდნენ, რომ ხარი არავის გაეთვალა და სხვ.

სახენელში ხარებს როცა შეაბამდნენ, უღელზე ხშიადს გადატეხავდნენ და თითო ნაწილს გუთნის დედა მეზრესთან ერთად შეჰკამდა. ნაწილს კი ხარებს შეაქმედნენ. ხშიად იფქლის (წმინდას) ნაწყხვარი უნდა ყოფილიყო. ოჯახი ამ მიზნისათვის იფქლს სახშიადედ საგანგებოდ ინახავდა.

ფარცხვის შემდეგ გუთნისდედა ნაფარცხის შუაში ხელით ჯვარს გამოსახავდა, თხილის ნელდ ჯოხს მიწაში ჩასობდა და გადამტვრევდა, ისე, რომ გადატეხილი წვერი აღმოსავლეთისაკენ ყოფილიყო მიმართული. გადატეხილ ადგილზე ბალახს ჩამოკიდებდა. სეკონიათ გადატეხილ ადგილზე მიწის გუნდის ჩამოკიდებაც. ფშავეში ამ ჯოხს „ნახნავის მწყემსი“ ეწოდება, ზოგან „ნათესების მწყემსსაც“ უწოდებენ. ვარდა აღნიშნულისა, ფშავლები დიდ მარხვაში დიდ ოთხშაბათის საღამოს, „კუდიან დღელამეს“ რომ უწოდებენ, ნათესებს „დამახვილავდნენ“ ხოლმე. ნათესების დამახვილება გამოიხატებოდა „შუა მამულში ტყემლის ეკლიანი ჯოხის ჩარჭობით და მის ძირში ეკლისა და ნახშირის დაყრით“. იმავე საღამოს სახლის წინ ცეცხლს ანთებდნენ, რომ კუდიანები დაეღროსო.

ქართულ ეთნოგრაფიულ ლიტერატურაში დადგენილია, რომ აპოთროპეული დანიშნულებით ჯვრის გამოხატვა სხვადასხვა საგანზე სეკონიათ ფშაველთა მეზობელ ხევესურებს<sup>46</sup>. თესვის დამთავრების შემდეგ დაფარცხულ მიწაზე ჯვრის გამოსახვა იცოდნენ ხევესიკ<sup>47</sup>. ქართლში ჯვრის გამოსახულება კეთდებოდა მოხელილ დვარცლში გასალვივებლად დატოვებულ პურის ცომზე. სახალწლო ბასილას ახალწლიდან ორი კვირის გავლის შემდეგ ოჯახის უფროსი

<sup>45</sup> ვ. ბარდაველიძე, დასახლებული ნაშ. გვ. 105.

<sup>46</sup> ვ. ბარდაველიძე, გ. ჩიტაია, ხევესურული ორნამენტი, 1939, გვ. 6.

<sup>47</sup> გ. ჯალაბაძე, მიწათმოქმედება თურგის ხეობაში. საქ. სახ. მეურნეობის მოამბე, XXI—13, 33.



ზურგზე ჯვარს ამოაქრიდა და პურის ბეღელში ინახავდა. ყანის მკის დამთავრებისას მესვეური თავთავებისაგან ჯვარს შეკონავედა და ყანის პატრონს მიართმევდა, რომელიც ყანის ჯვარს დედაბოძზე მიაყრავდა ხოლმე.

ქართლისავე მასალების მიხედვით აღდგომის წინა დღეს მამულების „დასარყვა“ იცოდნენ. დასარყვისათვის იყენებდნენ ასკილის ეკლიან ჯოხს და ნედლი ტირიფის მოკლე ჯვარედინად ჩახლული ჯოხს, რომელსაც ჯვარედინ ჩანაჩესში ჯვარედინადვე ჩადგმული ჰქონდა თითო მტკაველის სიგრძის ჩხირები. მამულში აღნიშნული სარყის ჩადგმას ქართველი მეურნე იმისათვის მიმართავდა, რომ „აღდგომას ყველა ჯურის კუდიანეში იალბუხის მთაზე რომ არიან თავშეყრილი სხვადასხვა მიმართულებით იწყებენ მიმოსვლას. ისინი სადაც დაუსარყავი ან ასკილის უეკლო კარ-ფანჯარა დახვდებოდათ. იქ მოიკლათებდნენ“. ოჯახსა და ნათესებს ზიანს მოსცემდნენ.

ფშაველი მეურნის მიერ დაფარტყვის შემდეგ მიწაზე ჯვრის გამოსახლებების ანალოგიური მაგალითია ხევსურეთსა და ქართლში გავრცელებული ჯვარის გამოსახლებების აპოთროპეული დანიშნულებით გამოყენების ფაქტისა. რაც შეეხება „ნათესების მწყემსს“ მისი ანალოგიურია ქართლში გავრცელებული „ბოსტნის დედოფალი“ და კახური „ბოსტნის კუკი“. ქართლში ბოსტნის დედოფალს ბოსტანში თესვის სამუშაოების დამთავრების შემდეგ ღვამდნენ. მას დიასახლისი უბარებდა „აბა ჩემო დედოფალი, შენ იცი ჩემ ბოსტანს როგორ მოუფელიო“. 1957 წელს ჩერქეზეთში მუშაობის დროს სოფ. აფიფსიაში (კრასნოდარის მხარის, ოქტომბრის რაიონი) შაფსულების სოფლებში რამდენიმე ადგილზე დადასტურებული იქნა ბოსტნის დედოფალი, რომელსაც ადიღელები „ხატეგაშეს“ და „ზლაპსაც“ უწოდებდნენ.

ფშავური ნათესების მწყემსი „ქართლ-კახური „ბოსტნის დედოფალი“ და ჩერქეზელური „ხატეგაშე“ ერთი ფუნქციისანი არიან. მათ ნათესების დაცვის მოვალეობა აქვთ მიწოდებული. მაგრამ ისინი სხვადასხვა ბუნებისანი არიან. „ნათესების მწყემსი მამაკაციური ბუნების სიმბოლოს უნდა ასახავდეს, „ბოსტნის დედოფალი“ კი მღვდრული ბუნების მატარებელია. მათი ასეთი განსხვავებული ბუნება მათ წარმოშობა განვითარების სტადუტობისაც გამოხატავს. ბოსტნის დედოფალი, ქალის როგორც სამიწათმოქმედო მეურნეობის პირველი წამომწყების ანარეკლს მოგვავიწყებს. რომელმაც შესაძლებელია პირველი მოღვაწეობა მიწათმოქმედებაში სწორედ მებოსტნეობით დაიწყო. ნათესების მწყემსი კი მეზინდერეობის სტადიას უნდა გამოხატავდეს, სადაც მამაკაცი წამყვანი მეურნის ფუნქციას ასრულებდა.

გაზაფხულის თესვის დამთავრების შემდეგ სოფელი „სამხთოს“ (სამღვთო) იხდიდა. სამხთოზე ხდებოდა სოფლის საუქმო დღის დაწესება. საუქმო დღე სხვადასხვა სოფელს სხვადასხვა ჰქონდა არჩეული. ამ აღკვეთილ დღეს სეტყვის დღესაც უწოდებდნენ. მისი უქმობა მკის დაწყებამდე გრძელდებოდა. უქმე დღეს მიწის შეძვრა არ შეიძლებოდა, არც ხარს შეაბამდნენ უღელში. ტყის სამუშაოებსაც კი გაუბრძოდნენ. აღსანიშნავია, რომ ქართლში უქმე დღეს მიწის სამუშაოებს არ ასრულებდნენ, მაგრამ ტყის საქმეს აკეთებდნენ. ზოგჯერ სამღვთოზე ხდებოდა „მთისა და ბარის“ მეველეების არჩევა. სოფელი ამი-



სათვის ორ კაცს გამოყოფდა: ერთი მთის სათიბებისა მთის ნათესების, ხოლო მეორე კი ბარის ნათესების თვალყურის დევნება ევალებოდა. ბარის მეველეს ჭირნახულს (ხორბლეულს) აძლევდნენ კომლზე ერთ ლიტრს, ხოლო მთის მეველეს წელიწადში ერთ თივას (თივის ერთ ზვინს) მეველეები მოსავლის აღებისთანავე წყვეტდნენ თავის ფუნქციას.

Г. В. ДЖАЛАБАДЗЕ

## ЗЕМЛЕДЕЛЬЧЕСКИЕ ОРУДИЯ ТРУДА В ПШАВИ

### Резюме

Труд представляет монографическое изучение орудия труда и формы землевладения и землепользования Пшавий. Подробно изучено орудия ручной обработки земли карчи, тохи, церакви и пшавское пахатное орудие, распределение в нем сила тяги, с помощью ярмом разной величины. Изучено трудовое объединение в связи с земледельцем. Рассмотрен вопрос о передвижении пшавского населения из горных районов низменных местностях.

6. რეზიუმე

სალოცავი „მზიერი“ (ბიუნე)\*

1936 წელს თრიალეთის სანახებში სავსე მუშაობას აწარმოებდა ეთნოგრაფიული ექსპედიცია, რომელიც მიზნად ისახავდა „ხრამქისის“ მშენებლობასთან დაკავშირებით მდ. ხრამის აუზში წარმოდგენილი ეთნიურად სხვადასხვა მოსახლეობის ყოფა-ცხოვრების შესწავლას, აქ დაკული ძველი ნივთიერი ძეგლების გამოვლინებასა და მეცნიერულ ფიქსირებას.

თრიალეთის ეთნოგრაფიულ ექსპედიციას ხელმძღვანელობდა პროფ. გ. ნიტაია. ექსპედიცია კომპლექსური ხასიათისა იყო. მის შემადგენლობაში შედიოდნენ: ეთნოგრაფები — ალ. რობაქიძე, ლ. ბოჭორიშვილი, ნ. რეხვიაშვილი, პ. აკრიტოსი, არქიტექტორი — ვლ. წილოსანი, მხატვრები — ნ. ბრაილოვსკია და რ. შმერლინგი, ფოტოგრაფი — ხ. ბაღდადიშვილი.

მხარის ეთნოგრაფიულ შესწავლასთან ერთად მიმდინარეობდა არქეოლოგიური სადაზვერვო სამუშაოები, რომელსაც აწარმოებდა არქეოლოგი ივანეშენკო და ს. ნადიმაშვილი (ეს მუშაობა შემდეგში განაგრძეს პროფ. ბ. კუფტინმა, დოც. გ. გობეჯიშვილმა და ი. გძელიშვილმა). ექსპედიციის მუშაობა ჩატარდა ორ ნაწილად. ერთი — 1936 წლის პირველი ივნისიდან პირველ ივლისამდე, მეორე — იმავე წლის 9 ოქტომბრიდან 11 ნოემბრამდე. ექსპედიციამ იმუშავა ძირითადად შემდეგ პუნქტებში: წაღკა, წინწყარო, სანამერი, ედდიქილისა, გუნიაყალა, დარბაქოვი, თაქილისა, აიაზმა, პოლიანქი, გუმბათი, აშყალა და სხვა. ექსპედიცია პირველი იყო მთელ საბჭოთა კავშირში, სავსე-ეთნოგრაფიულ მუშაობას ახალმშენებლობის ტერიტორიაზე რომ აწარმოებდა. მუშაობის სასწრაფო წესით ჩატარება გამოწვეული იყო იმით, რომ საკვლევი ტერიტორია სულ მოკლე დროში ხელოვნური ტბის ქვეშ ექცეოდა და აქ დაკული მრავალი ძველი ქართული ნივთიერი ძეგლი, რომლის ფიქსირებასაც ექსპედიცია ვერ შესძლებდა, სამუდამოდ ექცეოდა წყლის წიაღში და იკარგებოდა მეცნიერებისათვის. ამ ვი-

\* ამჟამად ძველი სალოცავი „ბიუნე“ და მის გარშემო მდებარე მიდამოები, ძველი სოფლები — გუნიაყალა, წინწყარო, სანამერი და სხვა, ხრამქისის საკუბართან დაკავშირებით მოქცეულია წყლის ქვეშ. აღნიშნული სოფლების მოსახლეობამ ამოიწია უფრო მაღლა და გააუენა იმავე სახელწოდების ახალი სოფლები — ახლომხლო ადგილებში.



თარებამ გარკვეულად განაპირობა და განსაზღვრა კიდევაც ექსპედიციის ძირითადი მიზანი და სავსე მუშაობის მთავარი ამოცანები.

მეორე მხრით, საკვლევი საგნის თავისებურება — აწინდელი თრიალეთის მოსახლეობის ეთნიური სიჭრელე და მასთან დაკავშირებული განსხვავებულება ერთობ რთულ, მაგრამ ერთოგრაფიულად დიდად საყურადღებო საკითხებს აყენებდა ექსპედიციის წინაშე, რომელთა გვერდის ავლა შეუძლებელი იყო. ერთ-ერთი ამგვარი ხასიათის ამოცანას შეადგენდა ექსპედიციისათვის წმინდა ადგილის — „გიუნეს“ სალოცავის გათხრა. „გიუნე“ ადგილობრივი მოსახლეობის თვალში „ნაწილიანი“ და „წმინდა ადგილი“ იყო. აქ სრულდებოდა სხვადასხვა საკულტო წეს-ჩვეულება და წარმოადგენდა ერთგვარ — „სახატეს“, ანუ „საჯვარეს“. სალოცავი გიუნე<sup>2</sup> ტერიტორიულად მდებარეობდა სოფელ სანამერის ძველი საცხოვრისის ჩრდილო-აღმოსავლეთით, მდინარე ქეიის, ანუ ხრამის მარცხენა ნაპირზე, პატარა ტბის პირად, სოფლიდან დაახლოებით ერთი კილომეტრის მანძილზე. გარეგნულად „გიუნე“ წარმოადგენდა სახნავ-სათეს ადგილებს შორის მოქცეულ ყამირის ვიწრო ზოლს, რომლის შუაგულ ადგილას დადგმული იყო ქვის დიდი სვეტი, სვეტი მთავარი ტანით დაფლული იყო მიწაში (სურ. 1), ხოლო ზეაღმართული ღია ტანით იგი მიწის პირს დაახლოე-



სურ. 1. წმინდა ქვა „გიუნე“ შირიდან

ბით სამოცი სანტიმეტრით „ეზეითებოდა“. სალოცავის გაყოლებით, ნახნავთ შორის დატოვებული ყამირის ვიწრო ზოლი, სიგრძით—10 მ., ხოლო სიგანით—ერთმეტრნახევარი იქნებოდა. სვეტის „გარსავისი“ ამალღებული იყო მცირედით საყანურიდან მიყრილი მიწითა და ქვით. სალოცავ წმინდა ქვას თავზე (შუ-

<sup>1</sup> თრიალეთის აწინდელი მოსახლეობის დიდი ნაწილი—ურტები, ბერძნები, სომხები, აურტები ელმოსახლებულ იქნენ ამ ერთი საუკუნის წინ 1829—31 წწ. იატორიული საქართველოს სამხრეთი პროვინციებიდან (ერზერუმისა და გემიშანის პროვინციებიდან) მეფის რუსეთის მოხელეებს გენერალ პასკევიჩისა და სხვათა მიერ, რომელთაც დასახლეს ისინი—დაცილდ ქართულთა სოფლებსა და ნამოსახლევებზე. აქ—იქ დარჩენილი თითო-ორილა ქართველი მოსახლე შეერწყა და შეერია ახალ-მოსულთ.

<sup>2</sup> საინტერესოა, რომ ამჟამად ბოლნისის რაიონის თათრებში სიტყვა „გიუნე“, „ქიუნე“—დღემწავს მუცის; ხოლო „გიუნე“ — მთას, მზიურ ადგილს. მსჯელობის საგანი—წმინდა ადგილი „გიუნე“ მოთავსებული იყო მდ. ქეიის ნაპირას, რომელიცდ ნაბიჭზე, პატარა ტბის პირას, რაც საფულისხმოა მრავალი მხრით და კერძოდ, წყლის კულტთან დაკავშირებით. ცნობილია



აში) დასმული ჰქონდა ჯვარი. ჯვარის სახე შესრულებული იყო „გაწერვის“ წესით. ამასთანავე სვეტის ერთ გვერდზე აღმოსავლეთით შეიმჩნეოდა დაღმა მიმართული ტეხილზაზოვანი „ნაწერი“ სახე, რომელიც იმავე ტექნიკით იყო შესრულებული რა სახითაც — „ჯვარი“. ნაწერის ანუ ნათხარის სიღრმე-სიგანე თითქმის „ერთი ზომისა იყო და დაახლოებით 0,5X0,5 სმ უდრიდა. ეტყობოდა რომ ეს ორივე ზემოაღნიშნული ფიგურა— „ჯვარი“ და ეს უკანასკნელი ზიგ-ზაგი ნათხარი ერთ და იმავე იარაღით იყო „დაწერილი“, ანუ „ამოკვეთილი“. სხვა ადგილი სვეტის ზედაპირისა თითქმის გლუ, უსახო და სადა იყო (სურ. 2).



სურ. 2. წმინდა ქვა „გიუნე“ დასავლეთის მხრიდან

გარეგანი მოყვანილობით სალოცავი ქვის ზედატანი მოგრძო, მრგვალი და ქვა-სანაყის მსგავსი შეხედულებისა ჩანდა. იგი ერთ მთელ, გულსავეს და „ყურუ-მი“ სახის ქვას წარმოადგენდა. ანალოგიური მიყვანილობის ქვები მიკვლევულ იქნა 1956 წელს სოფ. დიღომის სანახებში — დიდგორის წმ. გიორგის სალოცავის ნანგრევთა შორის.

რომ საქართველოს ეთნოგრაფიულ სინამდვილეში არსებობს მრავალი წეს-ჩვეულება, გადმო-ნაშთის სახით, სადაც მკაფიოდ ჩანს წყლის უდიდესი და უმნიშვნელოვანესი როლი აღამიანი-სა და საერთოდ ბუნების სიცოცხლისა და არსებობისათვის და ამ ნიადაგზე წარმომდგარი მის-ღამი დიდი მოკრძალება და პატრიცემა, რის გამოხატულებას უნდა წარმოადგენდეს მრავალი გადმოცემა და თქმულება წმინდა წყაროებისა და საერთოდ წყლების მიმართ. ამ მხრივ განსაკუთრებით საინტერესოა „ჰაპუეთის ტბა“ იმერეთში და „ტობა—ვარჩხილი“ სამეგრელო-ში. სოფ. სადმეტრაოს სამხრეთ დასავლეთით (მათაყვსკის, ყოფილი ბაღდადის რაიონი) 6 კმ. მანძილზე, მთებისაყენ, „ჰაპუეთის“ სანახებში, რომელსაც ჩამოუღის ამავე სახელწოდების პატარა მდინარე—ჰაპუეთის წყალი, მდებარეობს სუფთა, კმაყმა ტბა, რომელსაც ჰკვებავს მთის ანკარა წყაროები. აღნიშნული ტბა მოსახლეობის მიერ „წმინდა“ ტბადაა მიჩნეული და აკრძალულია მასში რაიმე უცხოური საქმის გაყვება, ან რითივე „უწმინდურით“ შეზღავდა. მას მორიდებულად, მოკრძალებით უნდა მოექცეთ და მისი წყალი მხოლოდ წრფელი მიზ-ნით გამოიყენოთ. წინააღმდეგ შემთხვევაში, ხალხის რწმენით წესის დარღვევისათვის გარ-ღუვალა მისი რისხვა და საყოველთაო უბედურების მოვლინება. საქმარისთა მისი წყალი აგდებულად ვინმემ დაღებოს, რომ საშინელი ჰმაჰ-მუხილი ატყდეს და წერის ნიაღვრებმა წარღვნას იქაურობა, რასაც ბოროტ-განმზრახველიც ეერსად გაასწრებს ხოლმე. საყურადღებოა, რომ თვით დიდი გვალვების დროსაც ვერავენ კისრულობს იმას, რომ განაჩისხოს იგი ამ გზით, რათა გამოიწვიოს წვიმა, ვინაიდან ხალხს ეშინია იმისა რომ ვერ გადურჩებოან მის რის-ხვას, „ჰაპუეთის ტბის“ წყალს თვით გამგლეული მუშა მთაულებიც ვერ ეკარებოან იმ შემთხვე-ვაში, თუ ღორის ქალამანი აცვიათ, ან ღორის ხორცი მიაქეთ მთ სავზლად.

ანალოგიურ ამბავს ვხედავთ საქართველოს სხვა კუთხეებშიც. მაგალითად, ჩრდ. სამე-გრელოს მთებში (მდ. მაგანის ხეობისაყენ, სოფ. ჯვარის ჩრდილო-აღმოსავლეთით) არის



როგორც შემდეგში გაირკვა, სალოცავი ქვის სვეტის ქვედა თავი უფრო მსხვილი და მომრგვალო იყო, ვიდრე ზედა მხარე. აშკარად გამოჩნდა, რომ მიწაში მოქცეული სვეტის ბოლო წარმოადგენდა ფუძეს. ანუ ძირს, ხოლო ზედა შემწველი ნაწილი მისი — წვერს, ანუ თავს. გაზომვის შედეგად თვალდათვალ შემჩნეული ეს განსხვავება საესებით ნათელი გახდა. გაზომამ გვიჩვენა, რომ ძეგლის ზედა თავის დიდი d უდრიდა—111 სმ., მცირე d—70 სმ-ს, მაშინ როდესაც ფუძის უდიდესი d იყო — 113 სმ., უმცირესი d—80 სმ., ხოლო გარშემოწერილობა, ფუძიდან 80 სმ-ზე — 313 სმ. (სურ. 3) სვეტის ტანის სიმაღლე, ანუ მისი გარშემოწერილობის სიგრძე ფუძიდან აღმა, 86 სანტიმეტრის დაშორებით, უდრიდა — 337 სმ, ქვის ჭიშის სვეტსად დადგენა ძნელი გახდა (რამდენადაც იგი გარკვეულ, სპეციალურ შესწავლას მოითხოვდა. საამისოდ არც დრო და არც საშუალება არ იყო). ისე, გარეგნული ნიშნებით (რამდენადაც არა სპეციალისტს შეუძლია დასკვნას). იგი უფრო ადგილობრივი ბაზალტის სახესხვაობა—დოლერიტი უნდა ყოფილიყო (როგორც ცნობილია, ამ ჭიშის ქვა თრიალეთის სანახევში საყოველთაოდაა გავრცელებული. იგი მშვენივრად ემორჩილება დამუშავებას). ამის გამო დოლერიტი, თრიალეთის სინამდვილეში, აღრიდანვე გამოუყენებიათ სხვადასხვა ხასიათისა და დანიშნულების საგნების დასამზადებლად — როგორცაა საფლავის ქვები, საზეთე ნაგებობა-


ერთობ გამჭვირვალე და კამკამა ტბა—ტობა—ვარჩხილი“ (ტბა—ვერცხლი). რომელთანაც ხალხს ძველი რწმენით, დავაშირებულია შრავალი საყურადღებო გადმოცემა და ლეგენდა. ერთ-ერთი თქმულებით, ერთხელ ვინმე მწყემსმა, თავისი უცოდინარობით და უნებლედ შეცდომით ტობა—ვარჩხილის გამჭვირვალე და ნარნარ წყალში წყალში წყალში ფეხზე შემომხმარი ლორის ტყავის ქალამანი, ამის ქნა და, სადაროდ მოწმენდილ ცაზე შავი ღრუბლების წამოშლა ერთი იყო. „ტობა—ვარჩხილის“ ვრცელი ველები მობალახე ჯოგებს დაეღარა. ჩოყიერ ბალახში ჩიყო ტუჩი საქონელს და საამოდ „მოეზაებოდა“. ბოლოვით წმინდა წყალი მომხიბლავად ციმციმებდა. და თავის კამკამა ჰველებს თავზე ავლებდა მოჭირვ ლერწმის ჯარს. შვეიდ ყოფნას მისცემოდა არე-მარე-ცა-ღრუბლების რისხვას არეინ ელოდა. დარის ანგელოზის გულში არაიან იქდა. უცებ ჩამოწვა წყვილიად. უცნაურად დასტრა იკა ელვამ, მალე საზარელმა ჰეჰა-ქეხლმა შესძრა მიდამო. წამოვიდა კოკისპირული წვიმა, ამოვარდა ქარიშხალი. გაუწელებელ ზესხმას მოყვა საშინელი ნიაღვარი. დაიქცა იქაურობა, აღორდნენ წყლები. ამდღერა „ტობა—ვარჩხილიც“. იგი მდღერაღესავით „ვერცხალედა და არე-ჩარეს წალევეთ ემუქრებოდა. დიდხან ბობოქრობდა და ღელავდა—ტობა—ვარჩხილი“. დაიღება უთვალევი ჯოგი მწყემსბოთერთ. ბოლოს ტობა—ვარჩხილმა „ამოიარეცხა გული“, შებიღწული წილი გადმოიბრუნა და განიბანა. დაცხრა ღელეითგან, დაწმინდა პირი, გააღიარა. ტბის კდემამოსილი ნაპირები „ნაძრახი ადგილი გახდა. მიცვალბულთა მზესავით“ ციკა, უფრო იღუმალბების სამეფოდ აქცა იგი. ახლა ათასში ერთხელ იქ გამეფებულ სიჩუმეს მხოლოდ „ტყის დედოფლის“ კისკისი, ან „მოკოჩინის“ ხარხარი თუ დაარღვევს. ვერცხლეით კამკამა ტბას გიშვრივით შავი ღამე დაემხოზა ხოლმე. მაშინ, ქვესენილდან მოისმის მწყემსის სასომხბილი ყრუ ჭეჭიანი და უიმედო ძახილი—ნახეოი?!... —ეერა, ეერა! ჰაა—არის პასუხი... (ვიითომ, მწყემსი ენებს თავის დაკარგულ ჯოგს და უპაზის შეორებს, ხომ არ უნახავს ისინი. ამ ნიადაგზე, სამეგრელოს ეთნოგრაფიულ სინამდვილეში, შემუშავებულა მწყემსური სიმღერა და ლექსი. ისინი ორივე გულში ჩამწვდომნი და ტბილ სეველიანი არიან. დამარტოხელებული მწყემსი, თუ სხვა ვინმე, მთაქორტოხზე წარმომდგარ თავის მყედრო „გარველში“, თუ სხვაგან ხადმე, ნახშობლიერ დელაისიან ერთად, მწყემსურს დიდინებდა: ჰვენს, თუნს, შერებაანს, მტხი ჯას ფელეხანს, ათეგურა უჩა დღას, ჰეიში გოჯუნს „ჰევე“ თხას.

3 ძეგლის გარშემო მდებარე ყამბრის ზოლის ზომა ჩრდ. მიმართებით უდრიდა 160 სმ., სამხრეთით—170 სმ, აღმოსავლეთით—124 სმ, დასავლეთით—98 სმ. მიწის პირიდან აცოლებული იყო ჩრდ.-დასავლ. 60 სმ, სამხრ.—50 სმ-ით.



თა მოწყობილობა, ე. წ. საწებრაი ქვები<sup>5</sup>, სარწყული გეგები, სანაყები, ბუხ-  
რის ქვები. სვეტები და სერთოდ საამშენებლი მასალა<sup>6</sup>

ორიალეთის ყოფა-ცხოვრებაში დამოწმებული ქვის დამუშავებისა და გა-  
მოყენების მდიდარი კულტურა უმკველად დიდად იყო დამოკიდებული იმი-



სურ. 3. „გიუნე“ გათბრის შემდეგ

საგან, რომ აქ, ადგილზე უხვად მოიპოვებოდა სხვადასხვა ჯიშისა და ხასიათის  
სამასალე ქვა. ქვის ნახელავთა მრავალფეროვნებით და სიდიდით თრიალეთი  
და მთელი ქვემო ქართლი სამართლიან განცვიფრებას იწვევს. აქ წარმოდგე-  
ნილი ქვის მაღალი კულტურა სპეციალურ კვლევა-ძიებასა და მეცნიერულ შეს-  
წავლას მოითხოვს<sup>7</sup>, მით უმეტეს რომ თრიალეთის ნივთიერი კულტურის წარ-  
მომადგენლები, კერძოდ, ქვის ძეგლები უშუალო და ახლო კავშირში იმყოფე-  
ბიან ურარტუსა და მცირე აზიის სხვა ქვეყნების ანალოგიურ ძეგლებთან.

<sup>4</sup> საზეთებისათვის განკუთვნილი უშველებელი საწებრის ქვები, საძაბავი დოლაბები—  
საწებრაის კვირისტავეები (ერთი ასეთი საზეთის ქვა-კვირისტავეი, რომელიც ამჟამად დაცულია  
საქართველოს სახ. მუზეუმში). წამოღებულ იქნა ჩვენ მიერ სოფ. ძველი გუნიაკალიდან. იგი იღვა  
აღუქსი ბანაილის-ძე გოტრანოვის უბოში, საცხოვრებელი სახლის წინ ათი ნაბიჯის დაშორე-  
ბით. ქვის ტანი გარეგანი მოყვანილობით წაგავს წისქვილის ზედა დოლაბს. მსგავსად იმისა  
ახასიათებს ამოღებული გული, რომელიც გახვრეტულია მრგვალად და გარშემო აქვს ოთხ-  
კუთხის სახის „ორბა“ და „გუგულა“—ქართული მხედრული წარწერით და გუთნულის გა-  
მოსახულებით (სურ. 4).

<sup>5</sup> ჩვენ, ამ შემთხვევაში, არ უგულებელვყოფთ ამ საკითხის შესახებ პროფ. ლ. მელიქსედ-  
ბეგის საყურადღებო ნაშრომებს, სადაც მთავარი ყურადღება დათმობილი აქვს ციკლოპურ  
ნაგებობათა საკითხს. ეს თავისთავად მნიშვნელოვანი პრობლემაა, მაგრამ ჩვენ გვინდა ხაზი  
გავუსვათ მეორე გარემოებას—ქვის დამუშავების კულტურას და მის გამოყენებას კერძოდ,  
საყოფაცხოვრებო, საწესო და სახელმწიფოებრივი მნიშვნელობის საგნების დასამზადებლად.  
ამასთანავე იმ ეკონომიურ და სოციალ-პოლიტიკურ ფაქტორებს, რომელიც საფუძვლად ედვა  
ამ კულტურას და მის კანონზომიერ განვითარებას. აღნიშნული მხარის დიდი სამეურნეო განვი-  
თარებისა და ეკონომიური შექცეულებების მაჩვენებელია აქ წარმოდგენილი დიდი ტევადობის  
მიწური ბელდები, ანუ (ღვ-ები, ან ლუი-ები) (სურ. ნ. რეზიაშვილი, სამეურნეო ნაგებობა—  
დიდი სამხრეთ საქართველოში, საქ. სახ. მუზეუმის მოამბე, ტ. XVIII—B, (1957 წ.).





სხვასაც რომ თავი დავანებოთ, მარტო „თევზ-კაცებისა“ და „გველეშაების“ პრობლემის თვალსაზრისით, თრიალეთის სინამდვილეში შემონახულ ქვის ძეგლების შესწავლას უდიდესი და შორსმწვდომი მნიშვნელობა აქვს ისტორიისათვის.

თრიალეთის სინამდვილეში ერთი უპირველესთაგანია, თავისი საინტერესო სიძველეებით სოფ. გუმბათი, რომელიც გაშენებულია არჯევანის მთის სამ-



სურ. 4. საწებრავი მანქანის აგირისტავი „ხარზინის“ ქვა


ხრეთ კალთებზე (სამხრეთით ჩამოუღის „აშყალას“ წყალი, დასავლეთით — არჯევანისა, იმავე დასავლეთის მხრიდან სოფელს დაჰყურებს ძველი ციხის ნანგრევები). სოფლის დასავლეთით, არჯევანის წყლის მარჯვენა კიდეზე აღმართულია ქვის ძველი ეკლესია, რომლის შესავალ კარის თავზე მოთავსებული „წართხლის“ წარწერიდან ჩანს, რომ იგი განუახლებიათ 1866 წელს. ეს ეკლესია გურაღდებს იქცევის მდიდარი და მრავალფეროვანი არქიტექტურული სამკაულებით, ჩუქურთმებით, რელიეფური ქანდაკებებით, ქართული ასომთავრული წარწერებითა და სხვა. განსაკუთრებით საინტერესოა აქ დაცული საფლავის ქვები, რომლებსაც ახასიათებს უცნაური გარეგნობა და მოჭრელება. კერძოდ, გალაგნის სამხრეთით — კარიბჭის გვერდზე მდებარე ქვა, თავისი აგებულებით ახლო წააგავს „ვეშაპს“<sup>6</sup> — (თევზს) იგი წარმოადგენს მაგარი ჭიშის,

ამ ხასიათის, მაგრამ შედარებით უფრო მომცრო მიწისქვეშა ნაგებობა — „ღარანი“ აღმოჩენილი იქნა 1955 წ. თიანეთის რ-ნის სოფ. ვებოტის თავზე ე. წ. „თეთრი გზის“ სანახევში. ადგილობრივი მოსახლეობის სიტყვით იგი წარმოადგენს — „სამალულეს“. ლეკიანობის დროს იქ იმალებოდნენ მცხოვრებნი. ეს საეურადღებო ნაგებობა ამჟამად ნაწილობრივ დაზიანებულია. ამოვსებულია ნახევრად მიწით და ჩატეხილია აქა-იქ ბანი, ჩვენ მიერ დათვალიერებულ იქნა ერთგვარი „სამალულე“, რომელიც ვიწრო გალერეიას მოგვაგონებს. იგი სიგრძით დაახლოებით 6 მ, სიგანით — 1,40 მ. და სიმაღლით 1,5 მ. იქნება. კედლები შედგება 5 ვაყოლება მწყობრისაგან. დახურულია ზემოდან ბრტყელი და გამწე ქვის კეცებით.

<sup>6</sup> ...ქვის თევზებო, ანუ ვეშაპები პირველი სომხეთში აღმოჩნდა (1909 წ.) მარისა და სმირნოვის მეოხებით (იხ. შ. ჩიქოვანი, მოჭაჭველი ამირანი, ტფ., 1947, გვ. 83).



შავი ფერის ქვას. „ზეზურგზე“ ამოკვეთილი აქვს მალეებიანი ჯაჭვი, ხოლო გვერდებზე — დახლანილი გველები. საინტერესოა აგრეთვე მეორე საფლავის ქვა, რომელიც გალანის გარედაა აღმართული. იგი გარეგანი მოყვანილობით მამაკაცის ტანის გამოსახულებას წარმოადგენს და უჩრტული ქვის ძეგლებს უახლოვდება (სურ 5). რაც მთავარია, აქვე ეკლესიის აღმოსავლეთით, ოცდაათ ნაბიჯზე, არჩევანის წყლის მარცხენა ნაპირას, დაცულია მიწისქვეშა ნაგებობა — „ღარანი“, რომელიც ვიწრო და გრძელი დერეფანისაგან შედგება. ახასიათებს უზარმაზარი ქვის ლოდებით ნაშენი კედლები. დიდი ზომის ბრტყელი და გამწე ქვის კეცებით გაწყობილი, დახურული ბანი. წინა კედლის არე ადგილ-ადგილ შედრეკილია ნიშისებურად და ძირს აქვს „ბავა“ — შვერილი. რომლებზედაც დატანებულია ხვრეტელები; ეტყობა, თოკის გამოსაბმელად ყოფილა განკუთვნილი. ღარანის განი უდრის ოთხ მეტრს, სიმაღლე — სამ მეტრს, ხოლო სიგრძე დაახლოებით 40 მეტრს. მსგავსი ხასიათის ნაგებობა —



სურ. 5. ქვა — „ვეზაი“ სოფ. გუმბათის (თრიალეთი) ეკლესიის გალანისში

„ღარანი, ეთნოგრაფ თ. ჩიქოვანის ცნობით, დაცულია იედიქილისაში — სოფლის შუაგულ ადგილას, იქ სადაც ამჟამად რკინის სამქედლოა გაშენებული. იგი ორი, ვიწრო კორიდორით გადაბმული ოთახისაგან შედგება, რომლის საერთო ფართობი 15 კვ. მეტრს შეადგენს. მისივე ცნობით ანალოგიური მიწისქვეშა ნაგებობა მოპოვება ჩითახევის სანახებში (ბორჯომის რაიონი).

გადაწყდა აღნიშნული ძეგლის გათხრა. 9 ნოემბერს ექსპედიციის ერთი ჯგუფი<sup>8</sup> შეუდგა ამ სამუშაოს შესრულებას. მიზანშეწონილად იქნა ცნობილი გათხრის დაწყება სამხრეთ-აღმოსავლეთის მხრიდან ძეგლიდან სამი მეტრი

\* ხელმძღვანელი პროფ. გ. ჩიტაია, წევრები: ნ. რეხვაიშვილი, ელ. წილოსანი, ნ. ბრაუოლესკაია.

ფართობის ჩატანიო<sup>9</sup>. ძეგლი წინასწარ ჩახატულ იქნა „ინსიტუ“ მასთან, ჩატარდა მისი სათანადო აზომვა და ფოტოგადაღება, დადგენილ იქნა რუკაზე ძეგლის ადგილმდებარეობა და ყოველივე ამ წინასწარი მოსამზადებელი თადარიგის ჩატარების შემდეგ შეუდგქით უშუალო გათხრის საქმეს.

დღის 12 საათზე დაიწყო გათხრა. მუშაობს 4 კაცი — სანამერელნი. დარი ხელს გვიწყობს. შუადღის სიცხეს ანელებს ჩრდ. დასავლეთიდან მონაბერი ნელი სიო. გადაღებულ იქნა მიწა ერთი ბარის პირი. გამოჩნდა ჭერ თიხის ჭურჭლის ნატეხები, შემდეგ მეორე ბარის პირზე უკვე იმატა კეცის ფრაგმენტებმა და აღმოჩნდა აგრეთვე რკინის ნალები, ძვლის კოჭები, წერილი ქვა. მესამე ბარის პირზე თავი იჩინა ობსიდიანის ნატეხებმა, რაც უკლებრივ გავრცელდა მეოთხე ბარისპირზედაც, თუმცა აქა-იქ კეცის ნატეხებიც გვხვდება. მეხუთე ბარის პირზე — დაახლოებით 1,25 მ. სიღრმეზე გამოჩნდა ქვაფენილი, რომელიც



სურ. 6. „გიუნე“-ს გათხრის ბოლო მომენტი

დასავლეთის მხრიდან ვიწრო ზოლად მიემართებოდა ძეგლამდე, შემდეგ უხვევდა ჩრდილოეთისაკენ და შეერთებოდა მიწის წიაღს. ქვაფენილის დასაწყისი და დასასრული გაურკვეველი დარჩა, ვინაიდან მისი საზღვრები გაცილებით უფრო ვრცელი აღმოჩნდა, ვიდრე ჩვენ მიერ გათხრის ფარგლებში მოქცეული არე. საერთოდ ქვაფენილი მიჭრით იყო მიწყობილი და ლამაზად მოგებულ გზა-

<sup>9</sup> სალოცავი წმინდა ქვის—გიუნეს—თავზე იწყო შენაწირი საგნები: ვერცხლის და სპილენძის ფულები, ობსიდიანის ნატეხები, რკინის ნალები, ბამბის და ფერაული აბრეშუმის ქაფები, სანთლის ჩამწვავები და სხვა წერილმანი საწირავები...



მისავალს წარმოადგენდა, ისე, რომ ძეგლთან ქმნიდა სწორ კუთხეს, რომლის ერთი გვერდი მიემართებოდა დასავლეთისაკენ, ხოლო მეორე — ჩრდილოეთისაკენ. გზასავალი სიგანით უდრდა ერთ მეტრს.

ამავე სიღრმეზე, ძეგლის გარშემო ჩასმული იყო ცერად მოგრძო და ბრტყელი რიყის ქვები, რომელნიც ამასთანავე გაქეჩილი იყო შედარებით წვრილი და თხელი ტანის „ყურუმი“ ქვით (სურ. 6). პირველ დღეს მუშაობა ამით დამთავრდა. მეორე დღეს, ათ ნოემბერს ძეგლის გათხრა კვლავ განვაგრძეთ, ამ დღეს ნაცვლად ოთხი კაცისა ექვსი მუშაობდა. ამჯერად ძეგლის გათხრა ჩრდილო-დასავლეთის მხრიდან დავიწყეთ. იმავე სიღრმეზე, აღნიშნული ქვაფენილი გარკვევით უჩვენებდა, რომ იგი ძეგლამდე მისასვლელად იყო განკუთვნილი. მეექვსე ბარის პირზე (1.5 მ.) უკვე შეწყდა კულტურული მიწის ფენა და გამოჩნდა მუქი თეთრი ფერის აყალო მიწა — უძრავი ნიადაგი. გათხრისას პერიოდულად თითოეულ ფენის (ბარის პირის) ამოდების დროს ვაწარმოებდით ძეგლის მდგომარეობის ფიქსირებას (გაზომვა, ფოტოგადაღება, აღწერა). ამის შემდეგ, აყალო მიწის ფენაში ჩასმული და მასზე დაყრდნობილი ძეგლის ფუძე, ანუ ძირიც გამოჩნდა, რომლის გარშემო გათხრილი მიწის ნაკვეთი ოთხკუთხი სახის მოგრძო თხრილს წარმოადგენდა, რომლის ერთ თავში სამანივით იდგა ვებერთელა სიდიდის მქონე ქვის მსხვილი ბოძი. ძეგლის საყუდლი ყველა კედელი, გარდა აღმოსავლეთისა, მორღვეული იყო. იგი ფეხზე იდგა საკუთარი სიმძიმისა და საყრდენი აყალო მიწის მეოხებით (იხ. სურ. 3).

როგორც ზემოთაც ითქვა აყალო მიწის „უძრავი“ ფენა, რომელიც ერთნახევარი მეტრის სიღრმეზე დაიწყო, იმას მოასწავებდა, რომ მუშაობის გაგრძელებას უკვე აზრი აღარ „ქონდა, მით უმეტეს, რომ ძეგლის ძირი მკაფიოდ ემიჯნებოდა უძრავ მიწის პირს, იგი უკვე აღარ იჭდა მიწაში.


დღის ორ საათზე წმინდა ქვა—„თიქილ-დაშ“, ანუ „პეკეიენ-დაშ“-ი წაქცეულ იქნა, რათა ყოველმხრივ და სრულად ყოფილიყო მისი ტანი დაკვირვებისა და აღწერის საგანი. ქვა გადავაწვინეთ დასავლეთით. გადაღებულ იქნა ამ მდგომარეობაში ფოტო სურათი. შევეუღებით ძეგლის გაწმენდას და გასუფთავებას — მოდებული მიწისა და სხვა ჭეშმყისაგან. როდესაც იგი გულდაგულ და მონღომებით იქნა გაფხვიკილ-გასუფთავებული, მის ტანზე გარკვევით გამოჩნდა ზემოთხსენებული ტეხილხაზოვანი ფიგურა, რომელიც თავიდანვე შეიმჩნეოდა მასზე, დაღმა მიმართულებით. ამჯერა გახდა, რომ ეს ფიგურა იყო გველის სტილიზებული გამოსახულება, მით უმეტეს რომ მისკენ პირ მიმყრობით, ქვის შუა ტანზე. ორი სხვა მომცრო ტანის გველებიც (ეტყობოდა პირველი დედა გველი და ეს დანარჩენი მისი წიწილები იყვნენ) ეხატა<sup>10</sup>. სახე შესრულებული იყო იმავე სერხით, რაც პირველი ე. ი. გაწერვის წესით. ოდონდ ამ უკანასკნელთ თავი და „ორპოტიკი“ ენა მკაფიოდ უჩანდათ, მაშინ როდესაც თვით დად „გველს“ ამგვარი გამოსახულება თავისა სრულებით არ გააჩნდა, იგი მხოლოდ ტეხილი ხაზებით იყო წარმოდგენილი და შედგებოდა სულ თორმეტი ხაზისა, ანუ „მუხლისაგან“. აღსანიშნავია, რომ აღნიშნული მუხლები თითქმის ერთი ზომისანი იყვნენ. გარდა მეექვსე მუხლისა, რომელიც შედარე-

<sup>10</sup> საყურადღებოა, რომ თრიალეთის სხვა ადგილს კერძოდ, სოფ. ყოზლოქისის პირდაპირ, 1 კმ. მანძილზე, მინდრად, დასმულია ასეთივე მოყვანილობის საკულტო ქვა, რომელზედაც გამოხატულია ქალი, ასევე, საკულტო ქვა ქალის გამოსახულებით წარმოდგენილია სოფ. საბიტახშიში (ახლანდელი სოფ. ზაბიღახში). იგი დაზიანებულია.





ბით უგრძესი იყო სხვებზე (სურ. 7). სწორედ ამ აღკლას. მარცხენა მხრიდან „დედაგველისა“ (?) იყო მოცემული პატარა გველები, თავისი „სამშობალო“ თავით (სამად გაყოფილი თავი ალბათ ერთი პირს და ორი კი ბოძალ ენას გამოხატავდა) და უკულმა დახვეული (დახლავნილი) კუდებით. თუ დედა გველი ქვის ბოძს აღმა ერტყა, „წიწილები“ ირგვლივ უსხდა წელზე. ამგვარად, ორივე შემთხვევაში დახვევა „უკულმა მავალი“ იყო ე. ი. მისდევდა საათის ისრის მოძრაობას, სალოცავი ქვის — „გიუნეს“ გარეგანი მოყვანილობა და ასევე მის ტანზე წარმოდგენილი „წიწილებიანი გველის“ გამოხატულება გვაფიქრებინებს, რომ თავდაპირველი ჩვენი სავარაუდო მოსაზრება იმის შესახებ, რომ აღნიშნული ძეგლი გზის მაჩვენებელ ნიშან-სვეტს წარმოადგენს, არ უნდა იყოს მართებული. უფრო საფუძვლიანი იქნება, თუ მას მივიჩნევთ საკულტო, ფალოსური ხასიათის საგნად. ამ მიმართებით იგი ახლო მაგავეებას აშკარავებს იმ წყების ქვის ძეგლებთან, რომელნიც ცნობილი არიან მეცნიერებაში ფალოსურ-ეროტიკურ-ვეშაპ-ვეშაპოიდური ხასიათის საგნებად და რომელნიც დიდა რაოდენობით გვხვდებიან. კერძოდ, სამხრეთ საქართველოსა და საერთოდ მცირე აზიის გარკვეულ თემებში<sup>11</sup>.



სურ. 7. წმინდა ქვა „გიუნე“ წაქცეულ მდგომარეობაში

საკუთრივ თრიალეთის სინამდვილეში ჩვენ გვხვდება არა ერთი და ორი ანალოგიური შინაარსის მქონე ქვის ძეგლი. პანაიტი გიორგის-ძე აკრიტოსის უშუალო მითითებითა და მონაწილეობით 1937 წელს თრიალეთის ეთნოგრაფიული ექსპედიციის<sup>12</sup> მიერ ფიქსირებულ იქნა სოფ. სანთის სამხრეთ აღმოსავლეთით, ნახევარი კილომეტრის დაშორებით, საყურადღებო ისტორიის მქონე ქვის ძეგლი — ეროტიკული, ანუ „კტეისის“ სახის მქონე, რომელიც თანამედროვე მოსახლეობაში მიჩნეულია წაყოფიერების მომნიშვნელო საკულტო ადგილად, სადაც წარმოებს უშვილო და გასათხოვარი ქალების გამოლოცვა—

<sup>11</sup> Н. Марри Я. Смирнов, Вышаны, 1931, Пи от ровский, Вышаны, Л., 1939; ლ. მელიქსეძე გ. ი. მეგალითური კულტურა საქართველოში, 1938, ნაკ. III; შიხ. ჩიქოვანი, მიჯაჭვული ამირანი, თბ., 1945; გ. მელიქიშვილი, ურარტუ, თბ., 1954.

<sup>12</sup> თრიალეთის ეთნოგრაფიული ექსპედიცია პირველი იყო, რომელიც ახალ მშენებლობის ობიექტზე აწარმოებდა საეულე-ეთნოგრაფიულ მუშაობას. ექსპედიციას ხელმძღვანელობდა პროფ. გ. ჩიტაია, წევრები: პანაიტი აკრიტოსი, ვლ. წილოსანი, ლ. ბოჭორიშვილი, აღ. რომაძე, ნ. რეხვიაშვილი, ნ. ბრაილოვსკაია, რ. შერლინგი, ე. წილოსანი.



ვარკვეული „საწირის“ მიტანისა და წესის შესრულებით. ამგვარივე ხასიათის— „ეროტიკული“ ქვეები დაეუღია იმავე თრიალეთში სოფ. დაშბაშსა<sup>13</sup> (ამჟამად იგი ჩამოტანილია და ინახება საქ. სახ. ხელოვნების მუზეუმში), ჩოლახსა და ავრალნოში<sup>14</sup>. რაც მთავარია სოფ. ავრალნოში (აწინდელი მოსახლეობის ჩვენებით მისი ძველი ქართული სახელი ყოფილა—თეზი (შღრ. „თეზის ხევი“, ვახუშტი, საქართველოს გეოგრაფია, თბ., 1941, ნ. ბერძენიშვილისა და თ. ლომოურის რედაქციით, გვ. 42). ვარდა ეროტიკული ქვის ძეგლისა დაეუღია, იმავე წმ. გიორგის სამლოცველოს ვალაფანში, ადგილობრივი ქვისაგან გამოკვეთილი მორჩილი ტანის, ტლანქად დამუშავებული „ფალოსი“.



სურ. 8. დიდგორის წვერზე ნანახი ქვის ფალოსი

ფალოსის კულტთან დაკავშირებული ქვის ძეგლები ცნობილია აგრეთვე საქართველოს სხვა კუთხეებიდან, რომელთა შორის აღსანიშნავია „ქუძუს-ქვა“ — ახალქალაქიდან<sup>15</sup>, დიდგორის წმ. გიორგის სალოცავიდან (სოფ. დილო-

<sup>13</sup> საყურადღებოა, რომ პანაიკ გიორგის-მე აკრიტოსის ჩვენებით ეს საეულტო ქვა, რომელიც ტერიტორიალურად სოფ. დაშბაშს იყო (რომლის მოსახლეობა ამჟამად სოფურია) წარმოადგენდა დაშორებული, ზერძული მოსახლეობის შემცველი სოფლების სალოცავს. იგი განკუთვნილი იყო სუსტად განვითარებული და უღონო კიდურების მქონე ჩვილი ბავშვების (1—2 წლამდე) გამოსალოცავად (ეს ფუნქცია ეტყობა მეორადი წარმოშობისა?) მიდიოდნენ მლოცველები ქვასთან, რომელნიც მიანთებდნენ-რა მასზე სანთელს წარმოთქვამდნენ: „რიაბი ქომიაქეთ“ (ღმერთო გვიშველ, ურმულ ენაზე. ერთი ქალი წინ გაჩერდებოდა, მეორე ქვაზე შედგებოდა და ქვემოდან ამოაქრენდნენ ბავშვს ამ ქვის მიღში. სამჯერ, შემდეგ შეწირულ მამალს დაკლავდნენ და სისხლს ქვაზე მოცებდნენ. ხორცს მოხარშავდნენ და ურ-განდნენ იქვე მდგომ ღარიბებს.

<sup>14</sup> ამჟამად ეს ქვა ორადაა გატეხილი. ერთი მისი ნაწილი გდია მახლობელ ხეში, ხოლო მეორე ნაწილი წმ.გიორგის სამლოცველოში. ძველი შედარებით უხეშადაა დამუშავებული.

<sup>15</sup> იხ. И. И. Ростовов, Ахалкалакский уезд, в археолог. отношении, СМОПК, вып. XXV, т. 1898, გვ. 93, 94 (ამ ძეგლის შესახებ ი. როსტომაშვილი საყურადღებო ცნობას იძლევა. ახალქალაქის სამხრეთით, 4 კლმ. მანძილზე მდებარეობს ძველი სოფელი მურჭახეთი,



მის ჩრდ. დასავლეთით 5 კილ-ზე) (სურ. 8). ეს უკანასკნელი მიკვლეული იქნა 1945 წელს მსცოვანი ქართველი მოღვაწის ირ. სონღულაშვილის მიერ. მისივე მითითებით იგი ჩამოტანილ და დაბინავებული იქნა 1956 წელს საქართველოს

რომლის ტერიტორიაზე დაეუღია ქვის ორი ბოძი (სტელა). ერთი მათგანი აღმართულია სოფლის სამხრეთით, ძველ სამაროვანზე, მეორე, მისგან დაცილებით 4 კლმ. მრდგრად მიწაზე გვლია. პირველი სიმაღლით 4 არშინი იქნება, მასზე გამოსახულია რელიეფურად მამაკაცის ასო. წლის მანძილზე მასთან მიღიან გათხროვილი ქალები და ლოცვა-ვედრებით შესთხოვენ მას ძუძუს მომატებასა და შეუშრობლობას. თან სცხებენ ხოლმე ზეთს, მეორე ასეთივე სიდილას ქვაზედაც შეიმჩნევა რაღაც გამოსახულება, მაგრამ იგი ისე ღრმად მიწაში, რომ ძნელი ხდება იმის გარკვევა, თუ რა უნდა იყოს ეს გამოსახულება. აღნიშნულ ქვებთან დაკავშირებული ყოფილა ასეთი გადმოცემა: სოფ. მურჯახეთს მტერი დასცემია და გაუბრუნებია. მცხოვრებნი, ზოგი დაუხლონია, ზოგიც ტყვედ წუსსამს. შემთხვევით გადარჩენილ დას თვლი მოუტრავს მხისათვის, რომელსაც მტერი ძალით შიათრევდნენ. ამაზე დას უნატრია:—ღმერთო ის იქ ვაქევე და შე აქო. მართლაც გაქევებულან ისინი და ეს ქვები გაქევებული დაძმა არიან. პირველი „დაა“, მეორე—„ძმა“. ანალოგიური ლეგენდა და გადმოცემა დაეუღია სოფ. ჩინაში (არაგვის ხეობა, დუშეთის რაიონი), სადაც ეს თქმულება, ასევე, დაკავშირებულია იქვე მდებარე ორ ქვასთან (იხ. აქვე გვ. 204), რომელთაც ხალხი „მოლევისა და ნინოს ქვას“ უწოდებს. რ. როსტომაშვილის ამ მითითებას, ნიშნდობილად ეთანხმება ე. თაყაიშვილის ცნობები მურჯახეთის აღნიშნული ძეგლების შესახებ, როგორც ვილი, ე. თაყაიშვილმა ამ მხარეში იმოგზაურა 1902 წელს—არქეოლოგიური ძეგლების მიმოხილვისა და აღწერის მიზნით. იგი საგანგებოდ შეჩერდა მურჯახეთის „ძუძუს ქვათა“ შესახებ და ერთი მათგანის ფოტოსურათიც კი შოთაშვას თაგის წერილში—*Археологическое путешествие-ში*, რომელიც დაიბეჭდა: *Материалы по Археологии Кавказа*, вып. XII, 1909, გვ. 28, სურ. 13). თაყაიშვილი აღსატრებს ი. როსტომაშვილის ცნობებს და მიიჩნევს დასახლებულ ქვას, მონოლითს (სხე უწოდებს იგი ამ ძეგლს) ფალოსის კულტის ნაშთად. თაყაიშვილი, სხვათა შორის, ხაზს უსვამს ფალოსის კულტთან დაკავშირებით, აქ-ის სინამდვილეში ფალოსური ხასიათის ძეგლებს არსებობას და ასახულებს შემდეგ ფაქტს, რომ ერევნის რეინის გზის ვაყანისს, შირსის სამეშაოების ჩატარების დროს ნაოენი იყო თბის ფალოსი, რომელიც ე. ლაღიაშვილმა ჩამოიტანა და ამჟამად ინახება მოსკოვის არქეოლოგიური სანოვადოების ვაყანისის განყოფილების არქეოლოგიურ კოლექციებში (იხ. დასახ. ნაშრომი, გვ. 28).

ქართველი მოგებ, სასოვადო მოღვაწე და ეთნოგრაფი რაფ. ერისთავი გუდასამთი ცხება და ადრეწერს ზემოხსენებულ საწესიო ჩვეულებას—საქმისათა, რომელიც შოლოდ მუღაბის თემში შემოინახა და უკავშირებს ბერძნულ *Ιδαιονისეს* დღესასწაულს. მიანია რა იგი ფალოსი კულტის ნაშთად (P. D. Эрнстов, *Заметки о Сванетии*, Тиф., 1898, გვ. 106).

ქვემოხსენებულ მხარის საუკეთესო მკოდნე ასრენა ონიანმა საყურადღებო მასალა გამოავლინა ქვემოხსენებულ ეთნოგრაფიულ სინამდვილეში ფალოსის კულტთან დაკავშირებით. მან აღწერა „ადრეკლასი“ წეს-ჩვეულება, რომელიც გამოაქვეყნა რუსულად და 1919 წელს კრევეც დაბეჭდა. ფალოსის კულტის საკითხის სპეციალური ნაშრომი უძღვნა პრიდ ს. შაკალათიამ (იხ. ფალოსის კულტი საქართველოში, მომომზადებული, 1926, გვ. 122). იგი ფალოსური ხასიათის მოგენათ მიიჩნევს საქართველოში სვანურ „პარიკელას“, „ადრეკლასის“ და ვანსაკუთრებით „საქმისათა“-ს წეს-ჩვეულებას. საკითხთან დაკავშირებით იგი ხაზს უსვამს ზემო იმერეთში ს. ზეკარში აღმოჩენილ ბრინჯაოს ქანდაკებას, რომელიც წარმოადგენს მამაკაცის ფალოსის აქტოური სახით. ამავე ფალოსური წეს-ჩვეულების ნაშთად მიაჩნია მას საქართველოს ეთნოგრაფიულ სინამდვილეში ბოლოხანებამდე შემორჩენილი ბერაკობა და ყვენობა. უნდა აღინიშნოს მკვლევარის მიერ სვანური „ადრეკლასი“ და ვანსაკუთრებით „საქმისათა“ რიტუალუბში (იხ. დასახ. ნაშრომი გვ. 102, საქმისათა სურათი) ფალოსის კულტთან დაკავშირებული მოვლენების სწორი ანალიზი და მიღებული დასკვნის სრულ საფუძვლიანობა. იგივე არ ითქმის კერძოდ სვანურივე „პარიკელას“ მიმართ, რომელსაც ასევე ფალოსური წეს-ჩვეულების გადმონაშთად თვლის. ამგვარი შტაკიების საფუძვლად მკლე-

სახელმწიფო მუზეუმის ეთნოგრაფიის განყოფილებაში (სურ. 8ა); შიშველი თიდან ზემომლეთი, ლიმისის წმ. გიორგის სალოცავის კარიდან ეს ძეგლი, ისევე როგორც პირველი მიკვლეულ და აღმოჩენილ იქნა იმავე პირის — ირ. სონდულაშვილის მიერ, რომელმაც პროფ. გ. ჩიტაიასთან ერთად აღნიშნული ძეგლი 1939 წელს ჩამოიტანა და დააბინავა საქართველოს სახ. მუზეუმის ეთნოგრაფიის განყოფილებაში (იხ. კოლ. № 88/39, კეცის ფონდი). იგი შედარებით ტანმორჩილი და უხეშად დამუშავებულია. შედგება ორი ნაწილისა — ტანისა და სამაგრისი საძირე ქვისაგან (სურ. 11).



სურ. 9. ფალოსური ქვა დიდნის დიდგოიდიან

კარგად დამუშავებული, საკმაოდ დიდი ტანის, ქვის ფალოსური ძეგლი ცნობილია წითელ ხიდის სანახებიდან. 1956 წელს იგი ჩამოიტანილ იქნა თბილისში<sup>1</sup> და ამჟამად დაცულია საქ. სახ. ხელოვნების მუზეუმში (სურ. 12) ანალოგიური ქვის ფალოსური ძეგლი დამოწმებულია „ჩრდ. კავკასიაშიც — ყა-

ვარს მიაწინა ის გარემოება, რომ „პარიკლას“ შესრულება დროს მოკავშირე პირი ტრეტელი ვარულ ვაჟარდებოდა და იძახოდა: „პარიკიანი პარიკიანი, მი ტრეტელ აქვინე ალტუ-ეტლელი მიშუე კეში ამაჟო“ (პარიკიანი, პარიკიანი, მე რომ ტრეტელი ვარ, აი ასე გაატრეტელ ჩემი საქონლის მტერი). ამ შელოცვის აქტში წარმოდგენილი მონქმედი პირის ხეშიშველ უმარტსო ფალორეკიდებდალ საქონლის დაჩინვას და სახლკარიდან ავი სულე-ვის გარო გატყულებს, გარეგოს მიზანს ემსახურება და ფალოსურ ამბებთან საქმე არ უნაქონდეს. ამ შემთხვევაში, ის დამტი, რომ ხოჯაურა ხალხში ფალოსი აფისილებს სუწინააღ-მღევო საშუალებად იყო მიწვეული, ამის საშუაად არ გამოდგება, ამ ფუნქციის შესრულება, როგორც წესი, მხოლოდ ახელატად ქვეულ ფალოსს მიეწერება და არსებითად სხვა ეთარტ-ის შეესაბამება. დამატებით დასაზღვრებას საჭიროებს აეტორის მოსაზრება ზევსტრული „სწორ-ფრობისა“ და ფშაური „წაწობის“ ფალოსის კელტის ნაშთებად მიჩნევის შესახებ. ისინი სეულ სხვა ნიდადაზე აღმოცენე ული წესებია და სავანეგო შესწავლას მოიხოვენ. ნათქვამს ისიც უნდა დაგვინოთ, რომ სვანურ „საქმისას“ წესების შესრულებაში ზისაგან გამოთილილი ფა-ლოსი (იხ. სურ. 10), რომელც „საქმისას“ სარტყელზე, გვერდზე ვადა ხოლმე, არსებითად მამაკაცის სარტყენელის შემცველ სავანს წარმოადგენდა (იხ. აკად. ივ. ჯავახიშვილი-ის დასახელებული ნაშრომი, გვ. 65; ს. შაკალაია, დასახ. ნაშრომი, გვ. 139) და იგი დატყუებდა ემსახურებოდა წყოფიერებისა და მცენარების გამოწვევით, ამალორინებელი ძლის მოქმედების ვაძლიერებასა და გაცხოველებას. თუ ამას შევადარებთ რაჟის ეთნოგრა-ფიულ სინამდვილეში დამოწმებად ძემდეგ ვაბტს—ახალ გაზაფხულზე პირველ თვისლის ვაბ-ნასის ცხებობა ხოლმე „ლოლა“ (იგივე ფალოსის გამოსახულება) და ორი „გერგეალო“, რომელსაც მხენელი, სავანეგო ლოციის შესრულების შემდეგ, მალა აავდებდა და მაგიური ხასიათის წარსაქმელს ატყოდა:—ამოდენა, ზევაი! და მას აქვე ნახანეში დაღევის ადგილას ღამარხავდა, ნათელი ვახდებდა ს გარემოება, თუ რას მიაწერდა ამ გამოსახულებას ხალხი და რისთვის ახლდა ხოლმე იგი „საქმისას“ და სხვა ანალოგიურ ქართულ ხალხურ საწესო ხა-სიათის დღეობებს.





ბარდოს სინამდვილეში<sup>16</sup>. შორეული ქვეყნებიდან ფალოსის კულტი ფართოდ არის ცნობილი იაპონიასა და განსაკუთრებით ინდოეთში, სადაც იგი ბუდიზმის გარკვეულ კომპონენტს წარმოადგენს<sup>17</sup>. საქ. სახ. მუზეუმის ეთნოგრაფიის განყოფილებაში დაცულია ბუდიკური კოლექცია, რომელიც ასახავს ამ კულტს (სურ. 12). ფალოსისა და საერთოდ, ნაყოფიერების კულტთან მჭიდროდ არის დაკავშირებული აგრეთვე „ვეშაპ-ვეშაპოიდები“, „თევზ-გველები“ და რიგი სხვა სახის კერპები, რომელთა შექმნა-შემუშავება დაკავშირებულია ამა თუ იმ ხალხის მსოფლმხედველობასა და სარწმუნოებრივ შეხედულებებთან. პროფ.



სურ. 13. საქიას იარაღი „ს. ბუღანი“ (სენათი). საქ. სახ. მუზეუმის კოლექცია  
ლ. მელიქსედ-ბეგი მიუთითებს იმის შესახებ, რომ თრიალეთის სინამდვილეში წარმოდგენილია ქვის საყურადღებო ძეგლები — „მენაპირ-ვეშაპ-ვეშაპოიდ-ფალურა ეროტიბები, რომელნიც განეკუთვნებიან აწინდელი მოსახლეობის წინამორბედ ქართულ სამყაროს. რომ „წყლის თევზის-ქალის კულტის გამომხატველი მატერიალური კულტურის ნაშთები არაად საქართველოში ისე არაა გავრცელებული, როგორც თრიალეთ-წალკაზე (და ჭავჭავთში“. და განაგრძობს: „ვეშაპ-ვეშაპოიდები ფალუსის კულტის ობიექტებია“-ო<sup>18</sup>). მართლაც ამ მხრივ, თრიალეთი ერთ-ერთი საინტერესო უბანია, სადაც, როგორც ითქვა, უკანასკნელ ხანებამდე შემოინახა ღიდად საყურადღებო სხვადასხვა შინაარსისა და ხასიათის მქონე — ფალუსისა, ეროტიბისა, ვეშაპ-ვეშაპოიდისა, თევზ-გველისა და რიგი სხვა გამოსახულები. ქვის ძეგლები (სურ. 14). ნაყოფიერებისა და გამრავლების კულტი, მრავალ პირად განშტოვებული და საყოველთაოდ გავრცელებული მოვლენა იყო როგორც ქართველ ხალხს, ისე სხვა ხალხების სულიერ ცხოვრებაში, ამდენად საქართველოს ეთნოგრაფიულ სინამდვილეში წარმოდგენილი აღნიშნული სახისა და ხასიათის ქვის ძეგლების არსებობა საგნებით გასაგები და ბუნებრივია. აქვე უნდა ითქვას, რომ ნივთიერად ისინი არა მარტო „ქვათაგანი“ არიან, არამედ, სხვა მასალისაც<sup>19</sup>. მათ საერთოდ ახასიათებთ

<sup>16</sup> იხ. პანაიტი გრიგორის-ძე აკრიტოსი, ყაბარდოს ზოგიერთი ძეგლისათვის, (რუსულად) ხელნაწერი, 1956, გვ. 17.

<sup>17</sup> Chantpie, de la Saussaye. Lehrbuch der Religionsgeschichte Freiburg, Leipzig, 1897, Band II.

Von Albert Grünwedel, Mythologie des Buddhismus in Tibet und der Mongolei. Leipzig, 1900.

<sup>18</sup> ლ. მელიქსედ-ბეგი, თრიალეთ-წალკის მატერიალური კულტურის ნაშთებისა და ტოპონიმების შესწავლისათვის, სახ. უნივერსიტეტის საიუბილეო კრებულში — „მარტისტიკული ენათმეცნიერებისათვის, თბ., 1934, გვ. 33.

<sup>19</sup> И. И. Понтухов, О пещерных и позднейших жилищах на Кавказе, I, 1896, გვ. 38, ტაბ. XVI, სადაც წარმოდგენილია ბრინჯაოს ფალოსური გამოსახულებანი შდრ. არქეოლოგ. ნ. ხოშტარის მიერ ჩატარებული გათხრებით მოპოვებული რკიხას კაცი — ფალუსური ხასიათის ფიგურა (ნ. ხოშტარია, არქეოლოგიური გათხრები სოფ. ვანში, 1947 წ. წინასწარი ანგარიში, მიმომხილველი, I, 1949, გვ. 308).



მრავალსახეობასთან ერთად უცხო, „იღუმალი გამომეტყველება“, თავისებური ცხოველმოსილი იერით. რა თქმა უნდა, ამ ხასიათის ძეგლები არსებითად განირჩევიან თავისი მიზანდანიშნულებით იმ ქვა-კაცებისაგან, რომელთაც „ბაბა“-ს უწოდებენ<sup>20</sup>, „ბაბა“ — ქვა-კაცები უფრო საფლავის ქვებია, რომელნიც განასახიერებენ უბრალოდ ამა-თუ იმ გარდაცვლილ პირს ძირითად ხაზებში (შდრ. სფლავის ქვები და მათზე მოცემული ადამიანის გამოსახულებანი)<sup>21</sup>, „სამაგიეროდ, სვანური ბაჩი გვიგვის მსგავსი „თვლიანი“, ანუ „ორმო-ბუ-ლიანი“ ქვები, ე. წ. „Чашечные Камни“<sup>22</sup> (Opfersteine), თავისი მიზანდა-



სურ. 11. ქვა ფალსი, ს. მღვთიდან

ნიშნულებით მჭიდროდ უნდა უკავშირდებოდნენ ეროტივისა და საერთოდ ნაყოფიერების კულტის ამსახველ ქვის გამოხატულებებს. ცხადია, ამ ხასიათის ქვის ძეგლების მიმართ შეიძლება ითქვას, რომ ზოგიერთი მათგანი უფრო ბუნების ნამოქმედარს ჰგავს, ვიდრე ადამიანის ნახელავს. ყოველ შემთხვევაში, ეს გარემოება ხშირად ზღუდავს და ექვემდებარებს მკვლევარს, რაც თავის მხრით საკმაოდ აძნელებს საკვლევი ობიექტის ნამდვილი ბუნების გარკვევასა და მის შესახებ სწორი შეხედულების შემუშავებას. ამ მიმართებით მთავარი ყურადღება უნდა მიექცეს საკვლევი საგნის არა მარტო ფორმა-მოყვანილობას, არამედ შინაარსსა და ფუნქციას, ასევე ყოველ თითოეულ კონკრეტულ ისტორიულ მოვლენას, რომელსაც შეეძლო განეპირობებია მისი ამგვარი ხასიათი. ერთი სიტყვით, მოცემული ძეგლის მთავარი არსის გასარკვევად დიდი მნიშვნელობისაა

<sup>20</sup> А. И. Кельсиев, «О каменных Бабах, труды V-го Археологического съезда в Тифлисе, М., 1887, гл. 76—80.

<sup>21</sup> ვ. ბარდაველიძე, ეთნოგრაფიული ექსპედიცია თიანეთში, ენოიკის მოამბე, ტ. XI, ტაბ. I—VI.

<sup>22</sup> См. Княз П. А. Путятин, Чашечные камни новгородской губернии, труды V-го Археологического съезда в Тифлисе, М., 1897, гл. 19—30.

მისი მომცველი ხალხის იდეოლოგიურ შეხედულებათა დასახსვრა, სტადიალური განვითარების მიხედვით და ამ ნიადაგზე გარკვეული საკითხების ახსნა, როგორც ამ ისტორიული პროცესების ნივთიერი უკუფენა.



სურ. 12. „უაღოაი“—ქვა წითელხიდიდან

ამგვარად, ეს მრავალსახეური „ქვათაგანი“ ძეგლები წარმოადგენენ ამა, თუ იმ ხალხის ძველი რწმენა-შეხედულებათა ნივთიერ გამოხატულებას. ისინი, როგორც ითქვა, შეიძლება ორ ქვეფედ დავეყოთ: ბუნების ნაქმნარი, ანუ „ბუნებრივი“ და ადამიანის ნახელავი, ანუ „ხელოვნური“. ამ შემთხვევაში, გადამწყვეტი მნიშვნელობა აქვს იმას, თუ რა შინაარსისა და ხასიათის წეს-ჩვეულებაა დაკავშირებული და რა რიტუალი სრულდება ამ კულტის საგნებთან. აქვე უნდა აღინიშნოს, რომ ესა თუ ის ნივთიერი ძეგლი, შეიძლება თავისი წარმოშობით ერთი ეპოქის ღვიძლი შვილი იყოს, მაგრამ შემდეგი ეპოქებისათვისაც იმავე მიზნით, ან განსხვავებულა დანიშნულებით მისაღები დარჩეს. ამ გზით ბევრი ძველი და „გარდასული“ მოვლენა თუ ნივთი გადაურჩა დროთა ბრუნვას. მან თავისი არსებობა უკანასკნელ ხანებამდე მოიტანა. ამგვარი ხასიათის ძეგლებს უნდა განეკუთვნოს მაგალითად, სოფ. არტაანის (თიანეთის რ-ნი) სინამდვილეში დაცული „კოპალესქვა“, რომელთანაც დაკავშირებულია შემდეგი თქმულება:

—...უძილაურთის მთის ძირად, იორის სათავეებთან ხალხი ცხოვრობდა თურმე უწინ. დევებიც ყოფილან იქ. ხალხს კოპალეს „საჯარესთან“ ჰქონია დიდი ქვები. კოპალე არ ყოფილა ადგილზე. ერთ დევს მოუპარია ერთი ქვა და წამოუღია დაღმა. კოპალე რომ დაბრუნებულა ადგილზე და ქვა ვეღარ უნახავს,



დადევნებია და „ქუდიელიდან“ (მთის წვერი) უსვრია ისარი დევისათვის და მოუკლავს. ქვა იქვე დაუტოვნია და მოკლული დევაც იქვე დაუმარხავს“. ამ ადგილს დღემდე „სარიდველა“, „სარიდველის ყურე“ ეწოდება. საყურადღებოა, რომ „სარიდველაში“ ახლო გავლაც კი ნაქრძალად იყო მიჩნეული, ვინაიდან ეწინოდათ ხატისა. საერთოდ ეს არე-მარე „ნაძრახ“ ადგილად ითვლებოდა. იქ თხილის მოყრეფასაც კი უკრძალავდნენ ბავშვებს. ქვა, ამჟამად დევს „მუნჯათხევას“ მამულში, თხილის ჩირგვებში ჩაფლული<sup>23</sup>. ქვას აშკარად ემჩნევა დაღარული ზოლები, რომელთაც მოსახლეობა დევის მიერ „მოსაბლურ“ და ზურგზე მოკიდებულ ქვაზე თოყის ნაკვალევად მიიჩნევს.



სურ. 13

ფალოსის კულტთან დაკავშირებული ქვის ძეგლები წარმოდგენილია ლეჩხუმშიაც, რომელთაგან ერთი პატარა და ერთი დიდი ფალოსური ქვა ფიქსირებულია სოფ. ლაჩვალში, 1952 წელს, ეთნოგრაფ მ. კედელაძის მიერ. ამჟამად ეს ძეგლები მოთავსებულია სოფლის ზემო მხარეს, სამხრეთით — პატარა ლელის პირად, სადაც უწინ ყოფილა სამლოცველო (როგორც ნაგებობის დარჩენარის გამოყვანილი (სიგრძე შეადგენს — 180 სმ., ლამეტრი — 30 სმ.). მასზე ნაღი ნაშთებით ჩანს). ეს უკანასკნელი საკმაოდ დიდი ტანისაა. იგი ტლანქად

<sup>23</sup> ძეგლის ადგილსამყოფელთან ჩანს ნაგებობის ნანგრევები და სახნავ-სათესი მიწები. ახლომხლო მიდამოებში ხშირად პოულობენ მუშაობის დროს სხვადასხვა საგნებს, ფულებს, ცულებს, ისრებს, შუბებს და მძივებს.



გაცილებით უკეთ არის დამუშავებული და შესამჩნევად გაფორმებული მეორე — მის მანლობლად მდებარე ტანმორჩილი (სიგრძე — 10 სმ., — 15—20 სმ.) ქვა, რომელიც იქვე დევს. აღნიშნულ საკულტო ქვასთან დაკავშირებულია შემდეგი გადმოცემა: ოდესღაც ორივე ეს ქვა გაცილებით ზემოთ და მაღალ ადგილას მდგარა, მაგრამ რაღაც მიზეზით ვინმე მცხოვრებს მისი დაბლა წამოღება და სოფლის მახლობლად დაბინავება მოუწოდებია. მართლაც შეუბამს ხარები და წამოუღია. გამიზნულ ადგილის მახლობლად, რომ მოუღწევია უღელში შებმული ხარები მოულოდნელად „გავსკადარან“ და დახოცილან. შეზინებულა იგი და უცდია ძეგლის უკანვე წაღება და ძველ ადგილას დაბინავება. მაგრამ ბოლომდე მაინც ვერ მიუტანია, მხოლოდ ერთი კილომეტრის მანძილზე გადაუტანია და აწინდელ ადგილას დაუდგამს ორივე მათგანი. აღსანიშნავია, რომ ორივე ქვას თავზე აქვს ღრუ პირი, რომლის სიღრმე საშუალოდ უდრის 10 სანტიმეტრს. არსებობს მათდამი განკუთვნილი სავანეებო სალოცავი დღე, სადაც მიდიან ქალები და ევედრებიან სანთელ-განატეხით „გამარაკლებასა“ და „შვილიერებას“. ადგილზე დათვლიერებისას მ. კედელაძეს შეუნიშნავს, რომ საკულტო ქვების ღრუ თავზე დალაგებული იყო: საწირი ფულები, სანთლის ნამწვავები და რაც მთავარია, ქალის ძუძუსთითის ნაირი „მოყვანილობის მიწის გამოსახულებანი (ამ ნივთებს მოსახლეობა „სარქველებად“ მიიჩნევდა, მაგრამ ეტყობოდა, რომ ისინი სულ სხვა ხასიათის სავანეები უნდა ყოფილიყო), ძველი ცულები, ნალები და ზოგიერთი სავანის ნამტვრევები.

მნიშვნელოვანია ის გარემოებაც, რომ სალოცავისა და მის ახლო მდებარე ძველი ნანგრევების მიდამოებში მცხოვრებნი ზმირად პოულობენ, მუშაობის დროს, მიწაში სხვადასხვა სავანებს—ცულებს, შუბებს, ისრებს და სხვა, რომლებიც იქვე სალოცავში მიაქვთ და აწყობენ ამ ქვების გარშემო. ოთხი ასეთი ნაპოვნი ცული<sup>24</sup>, საკულტო ადგილიდან აკრეფილი, ზოგიერთ სხვა ნივთებთან ერთად, იმავე მ. კედელაძის მიერ ჩაბარებულ იქნა ლეჩხუმში (ცაგერის) მხარეთმცოდნეობის მუზეუმისათვის და ამჟამად დაცულია იქ.

ასეთივე აშბები თავს იჩენს ხევსურეთისა და სხვა მთიანეთის თემებშიაც. კერძოდ ხევსურეთში, მთიულეთში და სხვაგან. ამ მხრით ყურადღებას იქცევს ქმოსტისა და სოფ. როშკის სალოცავი (ხევსურეთში), რომელიც მდებარეობს „დიდგორის ჯვრის მწვერვალზე და რომელსაც ხევსურნი უწოდებენ — მკვრივნი“-ს. „მკვრივნი“, მართლაც რომ მყარი, მტკიცე ნაგებობაა. სინამდვილეში იგი ყოველი გვერდით კარდახშულია და ერთნაირად ქვის კედლისაგან შედგება. დაშენებულია ზეაღმართულ ბუნებრივ კლდის წვერზე და არსებითად, წარმოადგენს მის გაგრძელებას, „წვერმომასს“. ნაგებობის თავი გადაყვანილია კამარისებურად, რომლის ცენტრში, ამჟამად ჩატეხილ ადგილას, რამოდენიმე ქვასთან ერთად, იდვა ფალოსური გამოსახულების ქვა, რომელიც კარგად იყო გამოთლილი ადგილობრივი ჯიშის ქვისაგან (მისი სიგრძე უდრის — 50 სმ., — 15 სმ.). აშკარად ჩანდა, რომ იგი გუმბათის ჩანგრევამდე მასზე ზეაღმართული მდგარიყო და მხოლოდ შემდეგში, ძირის დარღვევის შედეგად, წაქცეულიყო.

<sup>24</sup> წინასწარი განსაზღვრით, აღნიშნული ცულები ფორმა-მოყვანილობის მიხედვით ძვ. წ. 6 საუკუნით თარიღდება. ამავე დროისა ანალოგიური წესით მოპოვებული რამოდენიმე შუბი და ისარი, რომლებიც დაცულია ცაგერის მხარეთმცოდნეობის მუზეუმში.



ასევე, მთიულეთის სოფ. ძმინში, სოფლის თავზე, წიწვიანი ხეებით დაფარულ მაღალ გორაზე, უზარმაზარ თელის ძირად იყო ფალოსური გამოსახულების მობრტყელო ფორმის ქვა, რომლის წინაშე ახლო-მახლო ადგილების მცხოვრებნი, ყოველწლიურად მიდიოდნენ სალოცავად. ეს ქვა, ამჟამად ინახება ხსენებული სოფლის მცხოვრებ — ოდელიაშვილების სახლში (ზომით მისი სიგრძე იქნება დაახლოებით 80 სმ., სიგანე—15 სმ., სისქე—5—6 სმ.). ფალოსის გამოსახულების საკულტო ქვები ცნობილია ზემო-სვანეთშიაც სოფ. ეცუარის ერთ-ერთ უბანში, მასწავლებელ ილია ჩხეტიაიას ეზოში დაცულია დიდი ზომის (სიგრძე 1,70 სმ.,—45 სმ.). ასეთი ქვა<sup>25</sup>, რომელიც ჩხეტიაიებისავე განცხადებით, იქვე მდგარ, ამჟამად თავმონგრეულ სვანური კოშკიდან გადმოუვლიათ. თუ რა ვითარებაში იმყოფებოდა აღნიშნულ კოშკში ეს ძეგლი არავის ახსოვს.

ამჟამად, მის ოდინდელ ფალოსურ ბუნებას უნდა ამჟღავნებდეს ის გარემოება, რომ ოჯახის დედაქალი პირველ მოგებულ და საერთოდ ახალმოგებულ ძროხის „რსხენს“ „სხენს“ (პირველ მონაწველი რძე) საწირავ. „განატყებთან“ ერთად მიიტანს მასთან და სათანადო რიტუალის<sup>26</sup> შესრულების შემდეგ „რსხენს“ საკულტო ქვას თავზე წაცხებს<sup>27</sup>. ზოგიერთი ცნობით ასეთი წესი ვრცელდება თვით ქალის მიმართაც. ქალს, რომელსაც პირში შეეძინა, იგივე ოჯახის უფროსი ქალი „რსხენს“ გამოართმევს და იგი დიდი სასოებით და ღოცვით მაიქვს აღნიშნულ საკულტო ქვასთან, რომელსაც შესთხოვს ძუძუს დაუშრობლობას, უწვევებლობასა და საერთოდ გამრავლების მონიჭებას. ამ საკითხთან დაკავშირებით (იგულისხმება ნაყოფიერების კულტი) სვანეთის ეთნოგრაფიულ სინამდვილეში ყურადღებას იქცევს მოსავლის სვავრიელობის მომრიგებელი საკულტო ქვა — „ჩხუდა“ ან „ჩხუდა“, რომელიც დადასტურებულია სვანეთის ზოგიერთ თემში — სახელდობრ ბეჩოში, სოფ. ღანხვროში, შავგენ გაბულდანის სახელთან იგი შედარებულია მოყვანილობის მიხედვით ფალოსთან<sup>28</sup>.

<sup>25</sup> ორივე ზემოხსენებული, ფალოსური გამოსახულების მქონე ქვა და მათი ენაობა ვარკვია ეთნოგრაფმა მ. კედელაძემ 1952—53 წწ. მასვე ეკუთვნის მათი განაზოგების შესახებ წარმოდგენილი მანერნელები.

<sup>26</sup> ნაყოფიერება-მცენარების კულტი საქართველოში უხეი და მრავალფეროვანი ფაქტორი მასალის მეცნიერული ანალიზის საფუძველზე გასუქებულია ვ. ბარდაველიძის მიერ, რომელიც თავის ერთერთ ნაშრომში: „ქართული (სვანური) საწესო გრაფიული ხელოვნების ნიმუშები, თბ., 1953“, საგანგებოდ იხილავს ამ საკითხს და აღეობა „ბეშბლესა“ და „ბოსლობის“ წეს-ჩვეულებებს ამ ნიადაგზე აღმოცენებულ მოვლენებად მიიჩნევს. შემოქმედებითად ანალიზირებს-რა აკად. ივ. ჯავახიშვილის დებულებას ქართულ-წარმართულ რელიგიური შეხედულებათა, კერძოდ, ფალოსის კულტთან დაკავშირებულ რწმენათა შესახებ (იხ. ივ. ჯავახიშვილი, ქართული ერის ისტორია, წიგნი 1, თბ., 1928, გვ. 33—137) იგი შორს მწვედომ დასკვნამდე მიდის (იხ. В. В. Бардавелидзе, Древнейшие религиозные верования и обрядовое графическое искусство грузинских племен, 1957, 4). შდრ. ახლახან (1958) სოფ. მელანში (სავარჯღოს რაიონი) აღმოჩენილი ბრინჯაოს „აქუნა“ (ფიგურა), რომელიც წარმოდგენილია აქტიურ ფალოსურ პოხაში (სასისით ზელში), ინახება სახ. უნივერსიტეტის არქეოლოგიურ კაბინეტში).

<sup>27</sup> შდრ. ანალოგიური წესი—ზეთის ცხება მურჯახეთის ფალოსური ქვისათვის (იხ. И. И. Ростомашвили, დასახელებული ნაშრომი, გვ. 93).

<sup>28</sup> აღნიშნული „ჩხუდას“ შედარება ფალოსთან, ფორმის მიხედვით, ეკუთვნის ენის ინსტიტუტის მეცნ. თანაშრომელს ალ. დავითიანს; იხ. მისი ნაშრომი: სვანური ნოეთიერი ძეგლებისათვის, ხელნაწერი, პირადი არქივი.

ჩხუდა იგივე — „ბაჩიგვკვ“ (ქართულად, პირდაპირი მნიშვნელობით იქნება „ქვის გულები“) წარმოადგენს ზემოხსენებულ — „Чашечные камни“-ს მაგვარ საკულტო ქვას, რომელიც ითვლება ოჯახის ნივთიერების ემბლემად.

საქართველოს ეთნოგრაფიულ სინამდვილეში დამოწმებულია აგრეთვე სხვა ხასიათისა და დანიშნულების საკულტო ქვები, რომელთაც ხალხი უკავშირებს გარკვეულ მოვლენებს. ამ რიგის ქვებს განეკუთვნებიან: „მოზვერა ქვები“ „ქალ-ქვები“, „კაც-ქვები“, აგრეთვე ისეთი ქვები, როგორცაა — „ჯვარ-ქვები“, „ნიშან-სვეტები“, „ნალდაკრული“, „ღვე-ნამუხლარები“.



სურ. 14. ქვა „ვეშაბიდი“ თბილისიდან

„ნასახი“ და სხვა. მათგან ზოგიერთი დაკავშირებულია ცაღრბლის გამგებელთან. ზოგიერთი — ლეგენდარულ ამბებთან, სხვები — ამა-თუ იმ რწმენა-შეხედულებასთან და ა. შ. ამ მიმართებით შეიძლება დასახელებულ იქნას ლიხვის ხეობაში, სოფ. მერეთის ჩრდილოეთით სამ კილომეტრზე, მინდვრად მდებარე ქვა, რომელსაც „მოზვერა-ქვა“ ეწოდება<sup>29</sup> და ხალხის შეხედულებით გვაღვის შემთხვევაში მის აღებრა-შერყევას შეუძლია გამოიწვიოს წვიმა. ასევე, გომარეთსა (დმანისის რ-ნი) და ნორიოში<sup>30</sup> (საგარეჯოს რ-ნი) (დამოწმებული „ქალ-ქვები“ დაკავშირებულია ცაღრბლის ღვთაებასთან. არაგვის ხეობაში, სოფ. ჩინთში (არაგვის მარცხენა მხარე) დაცულია ორი, ზეაღმართული ცერად მდგომი ქვები — „მოლვეის“ და „ნიწოს ქვა“. ლეგენდა მოგვითხრობს, რომ ისინი გაქვავებული და-ქმანნი არიან, რომელთაც დაარღვევს წმინდა სჯული და ერთმანეთს „შეეგმანენ“. დამ — ნინომ დასწყველა მშა თვისი მოლა. — შენამც მტყულებარ მოლვეის ქვით და მე — ნინოს ქვით“. ერთმანეთს უყურებლეთ პირდაპირ და ჩვენ ქვეზნი ვყვეთო“. (ნ. რეხვიაშვილი, — ქართლის ეთნოგრაფიული მასალები, რე. № 25, გვ. 30, 1947 წ.). ფალოსის კულტთან დაკავშირებული საყურადღებო წეს-ჩვეულება აღწერილი იქნა სამეგრელოსა და სამურზაყანოს ეთნოგრაფიულ ყოფიდან ეთნოგრაფ თედო საბოკიას<sup>31</sup>.

აღბახეთში (გუდაულის რ-ნი), ბზიბის ხეობაში არის ადგილი — „ქვშრა-ახჭაქვა-ახიჭუ“, სადაც ღვეს დიდი და ბრტყელი მონოლითი, რომელიც

<sup>29</sup> „მოზვერა-ქვა“ სოფ. მერეთის ჩრდილოეთით, ლიხვის ხეობაში, დიქსირებულ იქნა ქართლის ეთნოგრაფიული ენციკლოპედიის მიერ 1939 წ. ი. ბ. შ. გოზალიშვილის წერილი: „ახალი ეთნოგრაფიული მასალები“, გაზ. „ახალგაზრდა კომუნისტი“, 1939, № 295.

<sup>30</sup> Ч у р с и и. Народные обычаи и верования Кахетии, 1924, გვ. 19.

<sup>31</sup> იხ. Газ. „Петроградская Ведомость“, 1916, № 182.

მიჩნეულია „ნაწილიან“ „ქვად“. ამ ქვაზე, ყოველი გამგელოცავი დაწველი აფხაზი, წესის მიხედვით, მიიტანდა რაიმე საწირ ნივთს და მოკრძალებით დადებდა, ხოლო სხვის მიერ სხვა დროსა და ვითარებაში შეწირულ რომელიმე ნივთს, რომელიც აქ ამ ქვაზე იდგა, აღებდა სასობით და „შანად“ მოქონდა სახლში. წმ. ქვის კარზე აღებული „საციქველი“ წარმოადგენდა ოჯახისა და მისი წევრების მფარველ, მცველ საგანს. ამქადა, სოფ. ლიხნის მცხოვ. საიდი ამქვაბის ჩვენებით (კოლმეურნე, 50 წლ.) აღნიშნული ქვა წარმოადგენს ერთგვარ ტაბაკს, რომელზედაც აწყვია ნაირი სახისა და ხასიათის შენაწირი ძველი ნივთები: ცულები, დანები, შუბები, ლურსმნები, ისრები, ფული, მძივები და სხვა. (იხ. აფხაზეთის ეთნოგრაფიული ექსპედიციის მასალები, 1945 წ. საქ. სახ. მუზეუმის ეთნოგრაფიის გან-ს არქივი, რე. № 16, გვ. 84).

1937 წელს, იმერეთის ეთნოგრაფიული ექსპედიციის<sup>32</sup> მიერ მიკვლეულ იქნა ბაღდადის რაიონში (მაიაოვსკი) — ფარცისოულში ვანის მიდამოებში (ს. სადემეტრაოს სამხრეთით, 6 კმ., „კორთხის აგარაჯზე, სამხრეთით ჩამოუდის კორთხის წყალი) საყურადღებო ქვის ძეგლი, რომელიც მოსახლეობის მიერ მიჩნეულ იყო ქვის გველეშადად. მართლაც ეს „ქვა“ გარეგნულად, რაღაც გაურკვეველი, უზარმაზარი ცხოველის სახეს მოგვაგონებდა<sup>33</sup>. ხავსით დაფარული მისი ზურგი, ფერდები და კისერი თავითურთ მიწისპირს ეხეთებოდა. ხოლო ქვედა ტანით მთლიანად დაფლული იყო მიწაში, ისე ღრმად, რომ მიუხედავად ჩვენი დიდი სურვილისა, ამოგვეწია იგი მიწიდან უშედეგოდ ჩაიარა. ვერ შევძელით თუნდაც ერთი მხარის გამოშვლება. ძეგლი უმკველად საინტერესოა, მისი გათხრის საჭიროება არც ახლა უმნიშვნელო და ინტერესს მოკლებული თუ მოხერხდება.

აღნიშნული ძეგლი, როგორც ითქვა, გზის პირადაა. გზა ახალციხისაკენ მიემართება. იქვე 40 ნაბიჯზე დაეცულია ძველი ეკლესიის (ბაზილიკა) ნანგრევები. ისინი ღრმა სიძველის ნიშნებს ატარებენ, კედლებზე მკაფიოდ ემჩნევა ფრესკების ნაშთები, შესრულებელი ცხოველი ფერებით. ტაძარი შემოსილი ყოფილა თლილი ქვის პერანგით; სიო და კარსარკმლის არზე მდიდარი ჩუქურთმებით ყოფილა შემკული. კარის თავიდან ჩამოვარდნილი ერთ-ერთი წართხლი, რომელიც მოგრძო ოთხკუთხე ფორმისაა, დაწერილია ასომთავრულით და ქვრის გამოსახულებით. იქვე ყრბა დახვეწილი ქვები კანკელისა.

საყურადღებოა, რომ გველეშაბები ქართული ხალხური თქმულებებით დაკავშირებული არიან განსაკუთრებით წყალთან. რომელსაც ფლობენ და ნებისამებრ განაწესებენ. ამ მხრივ მათი ხელმწიფება თანაბრად ვრცელდება, როგორც ციურ. ისე მიწიერ წყალზე.

დასაბამი ამისა უნდა ვეძიოთ იმ შორეულ წარსულში, როდესაც ქართველი ხალხის მსოფლმხედველობის მიხედვით გველი მიჩნეული იყო, ადამიანისათვის სასიცოცხლო მნიშვნელობის მქონე, უპირველესი საგნის — წყლის მანკადებელ და უმადლეს განმგებლად. ამიტომ საკვირველი არ არის ის გარე-

<sup>32</sup> ექსპედიცია იყო საქ. მეცნ. აკადემიის საქ. ფილიალს ენიშნის ინსტიტუტისა. მასში მონაწილეობდნენ: პროფ. ვ. ჩიტაია (ხელ-ლი), დოც. ვ. ბარდაველიძე, ნ. რეხვიაშვილი, ელ. წილოსანი, ვ. ჩაჩაშვილი, ნ. ბრაილოვსკაია, მ. პოპოვი, ვ. ახვლედიანი (მძღოლი), ხ. ბაღდადი-შვილი, მ. პოპოვი.

<sup>33</sup> აღნიშნული ძეგლი, პროფ. ვ. ჩიტაიას აზრით, წარმართული დროის საკულტო დანიშნულების მონოლითს წარმოადგენს (იხ. ეთნოგრაფიული ექსპედიციის ანგარიშები, ენიშნის-მოამბე, II, 1937, გვ. 349, სურ. გვ. 340).





მოება, რომ საქართველოს ეთნოგრაფიულ სინამდვილეში უკანასკნელ დრომდე შემოინახა საყურადღებო გადმონაშთები გველის კულტთან დაკავშირებით: სოფ. სიმონეთში (ზემოიმერეთი) დამოწმებულ იქნა ჩვენს მიერ შემდეგი ვალმოცემა — „ნახშირის ღელეში“, სადაც ბევრი შავი ქვები ყრია, წყალ-დასავალთან არის ნაცხვარი; იქვე, ქვედა სიმონეთის დასავლეთით, ჩამოდის ორი პატარა წყალი — „როკიანი“ და „წარჩხულა“<sup>34</sup>. ორივე ისინი ერთიან მდ. ყვირილას, რომელთაც ხან აგუბებს და ხან უშვებს გველესაჲ. შიგნი მას ფარეხი აქვს თურმე და რომ ის არა წყალი ისე გამოქუბდება, რომ ქვეყანას დააქცევს და დარღვნის (მთქმელნი: მ. კეზევაძე, 120 წლის, ოქრუა კლდიაშვილი, 106 წლისა, მარიამ მემარინიშვილი, 105 წლისა, ს. სიმონეთი, 1937 წელი).

მეზირი<sup>35</sup>, სვანის რწმენით, შეიძლებაოდა კაცს გამოცხადებოდა ხოს, ბაყაყის, გველისა და სხვათა სახით. ამ შემთხვევაში ჩვენ გვინდა ხაზი გაუსვათ იმ ამბავს, რომ გველის სახით მეზირის გამოვლინება იმის მაჩვენებელიც არის, რომ ქართველი ხალხის ძველი რწმენა-წარმოდგენების მიხედვით გველი „კეთილი ძალა“. „კეთილი სული“ ჩანს. ირკვევა, რომ გველის მიზართ ანტიპათიური განწყობილება და მისი ბოროტ, მაგნე სულდგმულად მიჩნევა მხოლოდ შემდეგი ხანის ნაყოფია და აიხსნება ახალი კულტების გაჩენისა და ძველისადმი დაპირისპირების ნიადაგზე. სხვაგვარად აუხსნელი რჩება საქართველოს ეთნოგრაფიულ სინამდვილეში შემონახული გველის კულტის გადმონაშთები, რომელთა ანალიზის საფუძველზე ნათლად ჩანს გველის ძველი კულტი და მასთან დაკავშირებული ქართველი ხალხის სარწმუნოებრივი შეხედულებები, ხოლო მეორე მხრით იმავე კულტის საპირისპირო მსოფლმხედველობის საფუძველზე გამოქმნიებული სანაწინამდევო შეხედულება და გველისადმი საშინელი სიძულვილი. საკვირველია, რომ გველი, რომელიც ერთშემთხვევაში ბოროტი საწყისის განსახიერებად წარმოგვიდგება, მეორე შემთხვევაში კეთილი, ბედნიერი დასაბამია, აღამიანის მფარველი და მისი კეთილმყოფელი ანგელოზია. ხალხის შეხედულებათა ეს აშეარა მსოფლმხედველობრივი წინააღმდეგობა იმით არის დაძლეული რომ აღიარებულა ერთგვარი გარებული შეხედულება, რომლის მიხედვითაც შეიძლება არსებობდეს ერთდროულად, როგორც კეთილი, ისე ბოროტი გველი და რომ ისინი გარჩეულნი არიან ფიზიკურადაც ხალხის მიერ.

ამასთან დაკავშირებით, 1955 წელს, სამგორის ეთნოგრაფიული ექსპედიციის მუშაობისას ჩაწერილ იქნა, ჩვენს მიერ, ახალი ვარიანტი აღმოსავლეთ სა-

<sup>34</sup> წარჩხულა, წყლის სახელად დაძლეული სამგორელში („წარჩხულა“-ს ფორმით) სოფ. ხალხინოში (გეგეუკორის რ-ნი, ძველი მარტვილი). ეს უკანასკნელი განთქმულია თავისი კალმებით. ძველად, იგი ეკუთვნოდა სამგორელს მთავარს და გამოცხადებულ იყო ნაკბლად, ხალხური ეტიმოლოგიით „წარჩხულა“|„ჩაჩხულა“ ნიშნავს — „უკაცია“-ს (კა+ჩხულტ—„ცია“).

<sup>35</sup> მეზირი, ბალქვემო სვანეთში იცვლება სხვა ტერმინით— ე. წ. „ტარბელ“-ით. იგი შეიძლება იხილოს სხვადასხვა ცხოველის სახით მხოლოდ ხალხის უფროსმა (მ. ნართოლაძე, ქართული ხალხის მატერ. კულტურის ისტორიიდან, სვანური კერა, სადისერტაციო ნაშრომი, თბ., 1952 წელი; ალ. დავითიანი, მასალები სვანეთის ნივთიერი ძეგლების შესახებ, 1956 წ.). შდრ. „აგავა“ (სული მიცვალებულისა) სამგორელში, რომლის ხილვა შეუძლია მხოლოდ დღღას, ან მიცვალებულის უახლოეს რომელიმე ნათესავს. „აგავა“ ის კეთილი სულია, რომელიც მფარველობს და შემწიობს აძლევს მის ცოცხალ ნათესავებს, ხალხის ძველი რწმენით, „აგავა“ ემარება თავისიანებს დაკარგული საქონლის მოძებნაში, რაიმე უღლი საქმის არიდებაში. იგი წინასწარ იგებს მოსალოდნელ ვასპირს და თავისებური ნიშნებით ამტყვევს ყოველივე ამას თავისიანებს, თუ ეს უკანასკნელნი გულისყურით მოქმედიან მის გამაფრთხილებელ ნიშნებს, შეიძლება ვასპირი კიდევაც აიტყოს წინასწარი ზომების მიღებით.

ქართველში გავრცელებული თქმულებისა, რომელიც შეეხება გველის დამოკლებულებას და საერთოდ მის აღზევებულ ზღვებებს წყალზე, თქმულების მიხედვით, იორის ხეობის მთელი ზემო მხარე—ერწო, თიანეთი და ახლო-მანლო მიდამოები, წყლით იყო დაფარული. იგი თვალუწყადენელ ტბას წარმოადგენდა. ამ ტბას დაპატრონებოდა უზარმაზარი „უსურმაგი“<sup>27</sup>— გველეშაპი, რომლის უნებურად ტბიდან ვრთი წვეთი წყლის ამოღებაც ვი არ შეიძლებოდა. ტბის მიმდგომი არე-მარე, მტკვარ-ალაზანი-იორის ვრცელი ქაღები და მთელი მიდამო საშოდამშრალ უდაბნოდ ქცეულიყო, ხალხს „სისხლის პური“-ს ქამა ჰქონდა. ირგვლივ სუფევდა გოჭონეთი, ბოლოს „მთაწმინდის“ (იორის სათავეებისაკენ მაღალ ქედზე აგებული სალოცავი)— გმირმა კოპალემ<sup>28</sup>— წმ. გიორგი ძლევაშოსილმა, რომელიც დაუზოგავად ებრძოდა ყველა ავსულსა და საღზის მავნებელს, გადასწყვიტა ეხსნა მისი „საყმო“ ბოროტი „გველეშაპისაგან“<sup>29</sup> წმ. კოპალემ გაუშვა კურო გველეშაპთან საბრძოლველად. კურომ და გველეშაპმა დიდხანს იბრძოლეს ტბაში, მაგრამ ვერ დასძლიეს ერთმანეთი. მაშინ კოპალემ აღმასები აასხა ხარს რქებზე, იგი ბრდღვინვით ეძგერა კვლავ გველეშაპს და თავისი რქა-აღმასებით დაუფლითა მას გვაში. მიეცა ძლევა გველეშაპზე. მაშინ იღრკია თავი გველეშაპმა და ამოვარდა ტბიდან, გაზია ცხრა ადგილი მიწა მყარი, გააპო მაღალი კლდენი და დაეშვა დაღმა. კურომ დიდზე სდია მას და შემოიქცა უკანვე ძლევაშოსილი. მას აქეთ განეღო კარი დაგუბულ ტბას და გამონაკაღდა მისგან მდინარე იორი, რომელიც თან მიეცა გველეშაპის მიერ „გახართლ“<sup>30</sup> გზას. ამისაგანაა, რომ მდ. იორის კალაპოტი, დაბა უჯარმაძე, მიჩვეულ-მოხვეულია და გველის ნაკვალევით დაღვლაქნილი<sup>31</sup>. ამავე თქმულების მიხედვით სახელი „ერწო“ იქიდან წარმოსდგა, რომ იმ საშინელი ბრძოლისას, რომელიც მოყვა გველეშაპისა და „კურატის“ შერყინებას, მთელი მიდამო ახლანდელი ერწო-თიანეთისა იქით აქეთ ქანაობდა და აკვანით ერწოდა. შემდეგ როდესაც აღმას ასხმულმა კურატმა სძლია და გააქცია

<sup>26</sup> უსურმაგი— „ნასი“ და სხვა, ზოგადი სახელია საერთოდ, ქვეწარმავალთა და უწმინდერთა აღსანიშნავად. შდრ. „უსხენებელი“, „უჩაღართამი“ (მეგრ.), „უნასი“ და სხვა...

<sup>27</sup> საყურადღებოა, რომ ამირანი, რომელიც მთელ თავის ცხოვრებას დევების წინააღმდეგ ბრძოლაში ატარებს, ხალხის შეხედულებით, ის გმირია, რომელმაც სიბერეში შესვლის შემდეგ ეს ბრძოლა დევებთან ვადულოცა ორ ახალგაზრდა გმირს—ლიის შვილთ—იხსარსა და პირქუშს. ეს უკანასკნელი ზღვობით ოქრომჭედელი იყო, მასთან ძლიერ განდობიანი, მაგრამ ამირანით გამბედავი მაინც ვერ ყოფილა. ერთხელ თურმე იახსარი გამოკიდებია დევს. დევი გაძეულა, ჭერ ჩავარდნილა „ხაშულას“ ტბაში (იორის სათავეებშია), იქ რომ არ მოთავსებულა, ამდგარა და გადაჩვეულა „ცოდვიანთ“ ტბაში (ეს ტბა იორის სათავესაკენაა ე. წ. „ქაღელეში“), იახსარი თან ჩაყოლია ამ ტბაში. შექმნილა ომი, იახსარი გამბულა უსურმაგის სისხლში, მხრები გაკერია „უსურმაგის“ სისხლში. მაშინ, პირქუშს დაუკლავს საყლაგი, გადაუსხამს ტბაში მისი სისხლი და გაქმენდილა წყლის პირი „იახსარი ამოსულა. იმ დევს თურმე 4 ყურა 4 რქვანი ცხვარი ყოლია და იმას ჩაუდენია მთელი ფარა ცხვარი—„ცოდვის ტბაში“, შიტომ აქვს „ცოდვილიანი“-ს სახელი ამ ტბას. შდრ. გ. ჩიტია, თიანეთის ეთნოგრაფიული ექსპედიციის მოკლე ანგარიში, ენციკლის მოამბე, ტ. XI, გვ. 61. სადაც „დევეკერპებისა და კოპალის ბრძოლა“ სხვა ვერსიითაა წარმოდგენილი.

<sup>28</sup> თქმულება ჩაწერილია საბუდა ილირიონის ასულ ტერითაშვილისა და (52 წლის კოლმეტრზე, სოფ. არტანის მცხოვრები) სოლომანი (ხუშარა) მათეს-ძე ბურდულისაგან (75 წლითა, სოფ. არტანის მცხ.).



გველვეშაპი<sup>32</sup>, წყალმა გზა იშოვნა და წავიდა თავდაღმა. შემდეგში გარშემო ადგილები, რომელიც მთლიანად დაჭაობებული იყო — ამოშრა.

ამრიგად, თქმულება გველვეშაპსა და „ხარ-ყურო“-ს ბრძოლის შესახებ წარმოადგენს არსებითად ორი დაპირისპირებული ძალის<sup>33</sup> — კეთილისა და ბოროტის, სინათლისა და წყვედადის ურთიერთ ქიდილის სურათს, სადაც ხალხის შეხედულებით: „ბოროტსა სძლია კეთილმან — არსება მისი გრძელია!“

ერთი სიტყვით, თქმულების მიხედვით „გველი“ § განასახიერებს ბოროტ, მავნე ძალას, რომელიც განაგებს და ფლობს ადამიანისათვის სასიცოცხლო მნიშვნელობის მქონე ნივთიერებას — წყალს<sup>34</sup>. მისი ნება-სურვილის ვარგულზე, წყალს ვერაფერი ვერ აიღებს გამოჩენილად. იგი იმავე დროს წყლის სტიქიას იყენებს ხალხის სიყვითლას და დოვლათის დასანთქმელად. მას ყავს უჩვეულო (4 წყვილი) რქა-ყურის მქონე, მაკდურა „ვერძი“. რომელიც გაერევა რა ცხვრის ფარაში, წაატყუებს მათ ერთი ტბისაკენ და სულ ერთიანად ჩააღრჩობს მასში. ერთი სიტყვით, „გველმოსილი“ ბოროტი ძალა უპირისპირდება კეთილ საქმეს, წადმართსა და ადამიანურ მოქმედებას, მაგრამ იგივე გველი, ქართველი ხალხის ძველი რწმენის მიხედვით, განასახიერებს კეთილ და მფარველ ძალას, სათნო სულს, რომელიც ადამიანის შემწეა და ბოროტსაგან იცავს მას, ქართველი ხალხის ძველი შეხედულებით, შესაძლებელია „გველის პერანგით“ შეიშოასოოს როგორც ბოროტი, ისე კეთილი არსება. შეიძლება იყოს „კეთილი“ და „ბოროტი“ „ანგელოზი“, კეთილი და ავი „ბატონები“<sup>35</sup> და სხვა.

საქართველოს ეთნოგრაფიულ სინამდვილეში დამოწმებული გველის კულტის არსებობა და მასთან დაკავშირებული საყურადღებო ხალხური წეს-ჩვეულებები ამასვე ადასტურებს. მავალითისათვის შეიძლება დავასახელოთ რამოდენიმე ფაქტი:

სოფ. ქერანას (ღუშეთის რ-ნი) მცხ. ს. ი. ჭიპრაშვილის ჩვენებით „რომელ ოჯახსაც გველი არ ყავს — სახლში, იმ ოჯახს დევი ყავს დაპატრონებული, გაიგებენ ამას იმით, რომ ძილში ბავშვს წამოაწიოკებს: ზოგს ახრჩობს, ზოგს ოჯახის პატრონისა ყვარობს — ქალსა. შარშან თანდილანთ კარში დაახრჩო ბავშვი, ამას შველის სახლის გველი, ის არ უშვებს დევს, ორია სახლის გველი — „დედა“ და „მამა“, რომ დაგინახავს დააღებს პირს, ქაქანებს, გვედრება — არ მომკლავ, იქნევს თავს აქეთ-იქით, ანგელოზის კუთხეში გამოდის ხშირათ, მზეზე, მყუდროზე უყვარს და ითბობს უჩუმრად; არც არავის დაეტანება, თუ მოკ-

<sup>32</sup> სანტერესოა, რომ XVI ს-დე ქართული მხატვრობისა და იკონოგრაფიულ ოქრომჭედლობის ნახევრათა და იგივე ხალხური შემოქმედების მიხედვით, „გველვეშაპი“ იგივე გველია მხოლოდ უჩვეულო სიდიდით და ძალა ახასიათებს მას (იხ. ს. ი. ნ. ლ. ლ. შ. ვ. ა. ლ. ი. გველვეშაპის გამოსახულება ქართულ ოქრომჭედლობის ძეგლებში, ხელნაწერი, 1949, გვ. 15).

<sup>33</sup> შტრ. ვ. ბარ და ველოძე, ვ. ჩიტაია, ქართული ხალხური ობხამბები, I, ხევსურული, თბ., 1939, გვ. 6.

<sup>34</sup> ხეთა-სუბარების უხვანეს ღვთებად თვლებოდა მზე, რომლის შეუღლებ მიანდათ აედრის ღვთება (ვაჟი). ერთ-ერთი სარწმუნოებრივი თქმულება ხეთა-სუბარებისა მოცულობდა აედრის ღვთების ბრძოლის შესახებ გველვეშაპს წინააღმდეგ (კაქ. უგ. ქავახიშვილი, პროფ. ნ. ბერძენიშვილი, ავად. ს. ქანაშია, საქართველოს ისტორია, ავად. ს. ქანაშია, რედ., თბ., 1943, გვ. 16).

<sup>35</sup> შტრ. ვ. ბარ და ველოძე, ივრის ფშველებში (დღიური), ენიშის მოამბე, ტ. XI, გვ. 73, სადაც აღნიშნულია საყურადღებო ფაქტი ამის შესახებ, თუ როგორ ამოწყვეტა წითლდოვი გველმა მთელი ოჯახი, რომელიც ხალხის რწმენით ივით „ფურების ხატმა“ მიქცია ამ ოჯახს რაღაც დანაშაულის გამო.



ლა ვინმემ ეს გველი, რამდენი წლისაც იქნება, იმდენი წლის კაცს მოკლავს ოჯახში.

ანგელოზის კუთხეში თახჩაა, იქ გამოვიდა; პურებს ეტანებოდა. სუნავდა, უყურებდა, ბავშვებს შეგვეშინა და მოკვლა დაუპირეთ, ზოგები ვესეუოდით. დედამ რომ დაგვიანა გაგვიჩაერდა: — ეს შვილო სახლის გველია, ხელს ნუ ახლებთ, თორემ მოგვესევა და აულ ერთიან ამოგვაგდებსო. ჯამზე რძე დაკვას-ხმევიანა და იმ თახჩაში შეგვადგმევიანა, მოვიდა და დაუწყო რძეს ჭამა, გაძლა და წავიდა. ნაცრისფერია, ზოლები დადევს...

სოფ. ჯიქურაულთკარის (არაგვის პირი, ღუშეთის რ-ნი) მცხოვრებნი იაკობ გაბოს ძე სალინაშვილი (80 წ.) და ბესო შიოს ძე მთიულეშვილი (70 წ.) მოგვითხრობენ — „მამა-პაპიდან გაგვიგონია, რომ ყველა სახლსა ჰყავს „ოჯახის“, „სახლის გველი“, ჩვენ სახლში სახლის გველი იყო და მუდამ დილა-საღამოს ფილით უდგამდით რძესა. სახლის გველი თვინიერია, არ შურობს კაცს. გადმოგადებს და ალიკლიკებს ისე უბრალოთ ენას. არის გველი, რომელსაც „ნატკრის თვალი“ აქვს<sup>45</sup>. დამე ათამაშებს, ის რომ კაცმა ჩაიგდოს ხელში რაღა უჭირს, რასაც თხოვ იმას აგისრულებს. „ხირბოტებს“ ვეჭყვით ადგოლს — იქ თურმე ერთ ჩვენებურ კაცს ეყურებია გველი რომ ნატკრისთვალს ათამაშებდა. მიპარვია ი კაცი, აეღია ტალახი და უსროლია. ტალახს ღაუტანია თან ნატკრის თვალი და დაეძალავს გველისთვის. მერე აეღია და გამოტყვეულა ეს კაცი. გამოდგომია გველი, მაგრამ გამოასწრო წყალში თურმე და გადაჩენილა. გველი მიღგომია წყალს და უკითხავს: აქ ხომ არავის გამოუვლიათ (პ-ჯერ) — პასუხი ერთი მიუღია წყლისაგან — შენც ახლა მოდიხარ და მეცაო. გველმა იქვე თავი მოიკლა — თურმე, ის კაცი გამდიდრდა ისე, რომ ზღვასავით აივსო. ბევრი საქონელი თურმე ჰყოლია. იმ ადგილს ახლაც გიჩვენებთ სადაც წაართვა ეს თვალი — „სუფრაუღებელი“-ს ეძახიან ახლაც, იმისგვარ კაცებს აქამდე ქონდათ მამული. მერე და მერე იმ გველს იმათი ხალხი სულ ამოუწყვეტია (იმისი დედამა თუ იქნებოდა, სხვა გველები). მარტო პატარაძალი დარჩენილა. თათიკა-შვილების წინაპარი იყო და ახლაც ეს გვარი „ზოკოს“ (სოკო) ვერ ჭამს. იმ გველმა მოუწამლათ თურმე და მის მერე არ ჭამენ. მე მოვესწარი ამ ამბავს, ალბათ საკმელი თუ მოუწამლა გველმა. როცა გველი გადაემტერება კაცს მიუხეცს. გადაეცემა და საკმელს მოუწამლავს ოჯახს“...

<sup>45</sup> სინტერესია, რომ ჭარბველი ხალხის წარმართული მსოფლმხედველობისა და რწმენა-შეხედულებების მიხედვით მიწიერი გველი ფლობს „ნატკრის თვალს“ (უბრალოდ — „თვალს“, „სეითის“), რომელსაც ღამობობით ათამაშებს ხოლმე. ნატკრისთვალი იგი ოქროსთვლია და როდესაც მას აღმა ისივოს გველი იგი ცეცხლით აკაფდებდა. ბუნეს ვარაუდებს და შექს მოფენს მიღამოს. ადამიანს შეუძლია ეს „თვალი“ მხოლოდ ხმლის საშუალებით წაართვას გველს, იმ შემთხვევაში თუ იმარჯვა და მოასწრო მსხვილით გადაეკეთა მძლა „ტკორცნილა“ „თვალის“ განსხვავებული კედლისა. ასევე, ასტრალური გველშია (იგივე — ბნელი) მიელოიდულად მიებარება ცის კაბადონზე მიმეტრავ ნათელ მთვარეს და შენაოქავს მას, ხალხს წარმოდგენებში განსხვავებული ოროვი ეს სცენა — „მიწიერი“ და „მთიერი“ — გველის“ მიერ ნათელის დანთქმა, ერთი და იგივე ძირიდან უნდა იღებდნენ სათავეს. ამ მომართობა უნდა ვივარაუდოთ, რომ მთვარის დანებლებიან, ასევე ახალი მთვარის გამოჩენისას ვაღმონაშთის სახით ხალხში დარჩენილი წეს-ჩვეულება — მახვილს აღება და მისი მთვარისავე მიღებება წარმოადგენს ბნელისა და ნათელის ვაყრის სიმბოლოს, „ნიშან-სვეტს“. ჭარბული საგმრო ებოსის ერთ-ერთი ქმნილება — ამირანის თქმულება ამასვე მოწმობს, აქვე ამირანი, რომელიც შავსა გველუშაპმა ჩაეღობა, მახვილით განუკეთოს მას გვერდს და „საბნელოდან“ გამოდის „სამ-ზეოზე“.





— მეც გამიგონია ჩვენი ძველიდან — ამბობს შალიკო სვიმონის ძე ბრეგვაძე, 50 წლ. (ზესტაფონიდან), რომ გველი ამ „თვალს“ შოთლუბის კაცისაგან. თურმე მარცხენა თვალი ზოგიერთ კაცს „ნატვრის თვალი“ აქვს და რასაც შეხდავს, ანადგურებს. როცა კაცი კვდება, გველი მიდის და ართმევს ამ თვალს. იმან იცის სიცოცხლეში ვისა აქვს ასეთი თვალი, მიჩენილი ყავს ამ კაცს. ამოუღებს და წაიღებს თავათ<sup>44</sup>.

თურმე ერთი კაცი იყო. არაფერი გაუშვა გაუნადგურებელი. ვისაც კი შეხდავდა იქვე დააგდებდა. ხალხმა ეს იცოდა და გაასახლეს იძულებით. წასულა კახეთში, თუ არა მოკვლა დაუპირეს, გზაში რომ მიდიოდა იქაც ჩაიღინა ასეთი საქმე ორ კაცს შეხვდა, შეისვენეს, გახედა იქიდან მხვენელ ხარებსა და უთხრა ამ კაცებს: — ასეთი „გამჭრელი“ თვალი მაქვს, რომ ამ ხარებს ორივეს დავცემო. — დიდხანს უყურა და ვერაფერი დააკლო, ამასობაში ამას თვითონ გაუსკდა და წამოვარდა თვალი<sup>45</sup>, თურმე და ძირს გადმოვარდა. მერე ადგა და გაუტყლა „გულის პასუსს“: მე ასეთი და ასეთი ვიყავი და თუ ახლა არ გაჭრა ამ თვალმა ეს იმიტომ, რომ, ალბათ იქ სახენელი „ჭარჩი სხლისა“ თუ იყო (გარეული) ან უღელი და სახენელი მწარე ბლის იქნებოდაო. წადით და ნახეთ თუ ასე არ არისო. მართლა მვიდინდნ და ნახეს, რომ ტყის სხალისა და მწარე ბლის სახენელ-უღელითა ხნავდა კაცი. ი თვალი იმიტომ წამოვარდა, რომ რაზან ვერ გაჭრა, გასკდა ძალისაგან — იმათ რომ ვერა დააკლორა. წარე ბალის დასობა ამიტომ ვიცოთ იმერეთში, რომ არ გაჭრას თვალმა. ამისთანა კაცმა უნდა დილას, რომ ადგება, თავისიანები რომ არ დააზიანოს ნალს, მწარე ბალს, სხალს ან კაცს რომელიმეს უნდა დააბიჯოს კბილი და აღარ „გაჭრის“ იმ დღეს არც თავისიანებს და არც სხვას აგნებს ვისმე...

ასევე სოფ. ბაზალეთის მცხოვრ. ანა როსტიაშვილი ამბობს:

— „სახლს ყავს „ფუძის“ გველი, იგი სახლის ანგელოზია, ბარაქა და აშენება იცის — სადაც მივა<sup>46</sup>. ერთხელ ეს გველი ენახე ბოსტანში. ქათმები დაწიოდნენ და იმათ ხმაზე მივიხედე და ენახე — საყურებიანი შინაური გველი: „წადი, წადი! არც არას გაწყენ, ნურცარას გვაწყენ. ბიჭი ხარ ძმა იყავი, ქალი ხარ და იყავი“. წესია ასე თქმა, ისინი ღედალ-მამალი არიან და რომელია ვერ ვიცნობთ. ასე რომ ეტყვი არც საკებნად მიეტანება და არც გვაგნებს რაიმეს-ს-ო“...

მასვე ემოწმება მიტრო სოსიკას ძე მგელიანი ანუ ფიცხელაური ს. ზემო აში (ღუშეთის რ-ნი).

— მე თავად გველი სახლში არ მიწახამს, მამაჩემმა თქვის: — გველი ყველა „გარშემოში“ არისო და თავათ დაცურავს, იტანჯებაო. „მცურავი“ ყველა იტანჯებაო. დიდი სახლი გექაჟდის: 4 ბოძიანი, „ღედაბოძები“ უდგის. შივიდღეს შინაური მცურავი, შემოვადის, ბალის აკვანში მივიდის, ბალს ყელზე მეხ-

<sup>44</sup> ამ შეხედულებას ნიშანდობლივად ემოწმება ერთი ხალხური ლექსი, რომელიც ჩაწერილ იქნა 1945 წელს გუდამაყარში, ჩვენ მიერ:

„წავითი“. (საიქიო) ამოვიარე. შეიღობირად ისხდა ხალხია,

ცალგნითვე გადარჩეულა კი ქალი და რძალია;

ბევრ ვეფას ჩამოეშალა საყაწიმენი მხარნია.

ბევრ ქალას ჩამოეშალა შეიღ-შეიღი ნაწნავ თმანია;

სხოს კა არასა ჩიოდნენ გველებმა გვიყვეს ძალია

ჩამოგვიხებრიტეს საღლაკი, ჩამოგვეღის წვიმა-წყაღლაია!...

<sup>45</sup> შტრ. ისტრი თქმულება—ხანდარი (ისტრი ზღაპრები და ლეგენდები, სტალინობი, 1957, გვ. 32.



ვის ხოლმე, არაფერს ჩაადენდის ბაღსა. მერე რომ ბაღს ძუძუ აწოვის დე-  
დამა წავიდის მცურავი და ვარცლი თავ მოხვის და ალაკლაკებდის ენასა. ი  
ბერმა დედაცაჲ მიუტანის კარაქი თეფშითა. აგრე უთხარის ყველასა — არა-  
ვინ გააჯავროს, რას გიშავებთო. ცეცხის მა კიდის რო ვინმე რაჲ გააჯავროს.  
გადაგვეკიდების და სულ ერთიან დაგვეკამსო....

— თავზეზე ავიდის და იქიდან ჩამოეკიდისო. ი ბებერმა წააეღოს ხელი ჩა-  
მაიყვანის და ვარცლზე დასვისო, რო ვინმე წაეტანის გველსა ი ბებერმა ცეც-  
ხლი მაიდვის...

1. „სახლის გველი“ ოჯახის ფუძის გველი“. დედალ-მამა-  
ლია, ტოლები არიან—ამბობს მარო ნინიკას ასული ჩანადირი (სოფ. აში, დუშე-  
თის რ-სი, 60 წლისა). თუ ერთი მოკალი, მეორე გადაწამლავს სულ ყველაფერს.  
ისინი კერაზე წვანან ღღისით, მარა კაცს არ ავნებენ. ოჯახის წევრები ხმას არ  
გაცემენ. ის თუ არ ავნე-რა არ გიკბენს.

2. სახლის გველი გადაესევა ოჯახს ვინც მოკლავს. მავნებელი არ არის,  
ლოგინშიაც მივა, აკვანშიაც. მაგრამ არ ოკბინება. მამა მეტყოდა, არ დაწო-  
კოთ — ეგენი სახლისაები არიან. მე ჩემი თვალთ მინახავს ბელელშიწვიან ერ-  
თი ქერზე და ერთიც პურზე და ენას ალაქლაქებდის“. ყვითელი საყურეები ჭონ-  
დათ. შინაურ გველს ვცნობო. დაკვირვებული ვართ. რუხი ფერისაა.

გველის კულტის საკითხთან დაკავშირებით საყურადღებოა სოფ. გრემის-  
ხევის (ციხისუბანი) მცხ: გრიგოლ თედორეს ძე ბერიტაშვილის — (86 წლის)  
ნათქვამი:

— „სახლის გველი უწყინარია. ათასში ერთხელ ეჩვენება, როგორც ან-  
გელოზი ოჯახისა — ისე ისაა დანდობილი, მინდობილი ოჯახს. პატრონობს, არ  
იმეტებს ოჯახს, რომ ჭურჭელი მოშხამოს. „არზნობს“ (არ აზიანებს) ოჯახს. ის  
ოჯახის შვილია. ოჯახშია გაჩენილი. არას „ამხნევს“ ვისმე“<sup>46</sup>.

მინდვრისა მავნებელია. ნაწყინარია. ზიანი შაუძლია მოუტანოს ოჯახს.  
ოჯახის გველი „დუნეა“, ჭკუიანთა მიხვევა. არ გეპუება კაცს. მინდვრი-  
სა — ჩქარია, ფრთხილობს, გარბის კაცის დანახვაზე, ბოროტია. ეშინია კაცის.  
ზოგ გველს კისერზე „გეჯერი“ აქვს, როგორც ღორს ჭეჩოზე (გეჯერი აქოჩრი-  
ლი, ყალზე შემდგარი ფხა, ნ. რ.). მინდვრის გველს „მაშარატობა“ დიდი აქვს,  
მაშარატს ვეტყვით კაცსაც, რომელიც შარიანია, ხიფათიანი, შარის გაშლა რომ  
უყვარს (შდრ. „კვარჩხი“—მეგრ. „კუმატ“—სვან.), „მახვილი დიდი აქვს. ფე-  
რათ ზოგი შავია, ზოგი წყლისფერი. ზოგი ტრელი. დედამიწის ფერი, წითელი.  
ყველაზე ცუდი წყლისფერია. გველს ზოგს საყურეებიცა აქვს — ყვითელი  
საყურეები. არის ანკარა (ძლოკვი), რომელიც ძალიან შურობს გველებს: —  
„მოვიდა გველი ანკარა, თავით ბოლომდი გაგყარაო“ — ნათქვამია. უთუოდ  
ღვთიან აქვთ მათ „მისეულობა“ გველის. „გველის დასამორჩილებლად ჯლა-  
ბიც (ზღარბიც) ემტერება გველსა“.

<sup>46</sup> საინტერესოა, რომ გველის კულტი ფართოდ იყო გავრცელებული მთელ მცირე აზია-  
სა და ეგვიპტეში, კერძოდ, ხეთების კანონმდებლობაში გათვალისწინებული იყო ის დიდი დანა-  
შაული, რომელიც თან სდევდა ვინმეს მიერ გველის მოკვლასა და მაგიური ქმედების მიზნით  
ვისიმე სახელის წარმოთქმას—თუ თავისუფალი კაცი მოკლავდა გველს და მაგიური ქმედების  
მიზნით იმ კაცის სახელს წარმოთქვამდა, ვისი ინტერესიც მას ჰქონდა ისჯებოდა 12 მინა  
(მინა და სიკელი წონის ერთეულებია ლითონისათვის) ვერცხლით, ხოლო, თუ ამას მონა ჩაი-  
დენდა—სიკვდილით (იხ. აჯდ. ვ. ვ. „სტრუქცე, გველი აღმოსავლეთის ისტორია, 1946,  
ვ. 290).



არანაყლებს სინტერესსა ამ მხრით ნათქვამი ქეთო გიგოს ასული ვარდუ-  
აშვილის (მცხოვრ., სოფ. ოძისწი, კასპის ო-ნი, 70 წლსა).

— „წინათ გამიგონია, რომ სახლს თავისი გველი, მამულის გველი ყავსო.  
ის წმინდა იყო. უცნებელი, თურმე ოჯახის ქალი პურს აკობოდა, ბავშვი აკე-  
ნით მდგარყო და ტაროდა. ასულა გველი აკვანში და კუდი ჩაუღვია პირში და  
გატრეშებია ბავშვი“. მე თავათა ვარ მოწმე, რომ ბავშვებს შუაში ჩაუწვა ლო-  
კინში და უვნებლად წავიდა დილას. დანამდვილებით გეტყვი: დიდი სახლი,  
დარბაზი გვედგა ეს გველი სულ „ხრიალით“ შემოავლიდა კედლებს. მერე გა-  
ნერდებოდა და გადმოიხედავდა ჩვენკენ. ვეტყვოდით: „ჩვენი ქია-ბიაო მიბრ-  
ძანდი თაროწიაო, აჰას ვეტყვოდით და მერე თუფშით რძეს დაუდგამდით. ეს  
გველი სახლთ-ანგელოზი, სასლფუხეო იტყოდნენ. ვენახებში იცის „მამულის  
გველი“. შემწმუნლა და იმას არ მოკლავენ... არ ვარგა იმისი მოკვლა. ნიშნუ-  
ლომა ისა აქვს, რომ იგი შავია. ფუხის-გველი რადერია არ ვიცი. ერთხელ  
ვაქვს რომ ვფურჩქნდი გამიარა, წავიდა. შუადღეზე იქვე ტყემალთან პური  
გვაყე, ავდექი და რომ მივედი ვახთან წინამძღვა, — თუ შე დასავერანებლო  
რას ამბობენ წინ — თქვა და წამოვავლე ხელი, კალათი ავიღევი და შორს წავე-  
დი, ნოლოწი დავიწყე ფურჩქენა. როგორც შევკარი ერთი ძირი და მოვიხდე  
აგვრ გაჩერებულყო და მიცქეროდა. ნაპირზე მივედი, შემოვხვია იქვე სარს  
და დამიწყო ცქერა“.

სიტყვით — რძე და მისთანა ძალიან უყვარს.

ზოგ ოჯახს დოვლათი გველში აქვს და მისი მოკვლა არ შეიძლება, იმას ან  
დედა ან მამა ეყოლება და ოჯახს გადაეკიდება. მამალმა, ბატონით იცის სისინი,  
კახეთში, თებრო ჭრელაშვილის ჩვენებით ყველა ოჯახს ჰყავს — „ფუძე-გველი“.  
იმას „ხახინის-გველი“ ეწოდება. იგი „თვინიერა“, კეთილი და უცნებელია. ოქ-  
როს საყურეები აქვს, ერთხელ კაკლის ხეზე ვნახე ასული, სტვენა შემომესმა და

<sup>47</sup> სოფ. გომარეთის მცხ. ესტატე ვასილის ძე ედოშრაშვილის ჩვენებით (90 წლისა).  
„ოჯახური გველი უცნებელია, მამის ვადმოცემით იგი ბავშვებს ეალურხება, ლოკას და აპი-  
ნენს. გველისთვის შვილი მოკლავთ, მაგრამ საშავიერო არ გადაუხდია სახლისთვის. იგი  
ეყოფილია.“

<sup>48</sup> საერთოდ იმავე ქართლისა და საქართველოს ზოგიერთ კუთხეში გველი სახლ-ფუძის  
და მისთან ერთად ჭურ-მარნის მფარველ ანგელოზად — კეთილ სულად არის მიჩნეული და ქვე-  
ყურ-ღუნის გამოღვევლობის სიმბოლოა. ამიტომ, ქვეყრის თავზე მოგრაგნილი გველის ნახვა  
არევაკრთელსა და ბარაქას ნიშნავს. ასევე შემთხვევით არ უნდა იყოს, რომ ძველ ქართულ  
ხალხურსა და ლიტერატურულ შემოქმედებაში ესა თუ ის პერსონაჟი ხშირად წარმოგვედ-  
გება გველის სახით. ამირან-დარეჯანისში არა ერთხელ გველიწება მოელი მხედრობა და  
ცალკე პირი გველის სახით: „გამოვიდა გველი მის კლდისა თვისა და იწყო კრკიაობა (ძახი-  
ლი გველურზე) და მუნ მოვიდნენ ყოვლისა ქვეყნისა გველი... მერმე ამირან დარეჯანისძემან  
ამოილო შეიღდი, გაიღვალო სახელი, შესტყორცა ისარი და წარცქვითა თავი მას გველს  
(—იგულისხმება გველად ძველი მცველი კაცი, ნ. რ.)... „მოკლეს ზვენი ყმაო“—მორთეს ყვე-  
რილი და ეს ამბავი შეატყობინეს მცველთა უფროსს (იგულისხმება ყველგან „გველმოსილი  
ადამიანი“, ნ. რ.). (მ. ხო ნ ე ლ ი, ამირანდარეჯანიანი, გამოცემა ზ. უიკინაძისა, ტფ., 1896, გვ.  
35). მაგრამ ჩვენ გვხვდება არა მხოლოდ გველად ძველი, არამედ გველზე მჯდომარე, ამხედ-  
რებულ პირებიც—ანაზდათ კაცი ვინმე მოვიდა ვეშაასა ჯდა (იქვე, გვ. 216). ასევე, გველავშა-  
ნი იცავენ და ფლობენ არა მარტო წყალს, არამედ მიწის წიაღში მოქუეულ განმეულობასა და  
ძვირფას საუნჯეთ. საქართველოს ეთნოგრაფიულ სინამდვილეში უკლებლივ გვხვდება სხვადა-  
სხვა გადმოცემა და თქმულება იმის შესახებ, რომ ამა და ამ ადგილას დაფუძულია დიდი განძი,  
რომელსაც დარაჯობს ხოლმე გველი.

კოლხეთის მეფის „ოქრის საწმისი“ მცველად ედგა ცაცხლმფრქვევი გველავშაი (არგონა-  
ეტების მოგზაურობა კოლხიანაში“, აღ. ჰყონია, ისტორიული ნარკვევი, ტფ., 1890, გვ. 28).



რომ მივიხედვეთ კაცლის ტოტზე იჯდა და რაღაცას სტვენდა, გალობასავით. ყველა სახლს, ოჯახს ფტეჲ აქვს (სიმდიდრე) და ესე ფტეჲ (მაზნანა ოჯახის ბარაქა და ნაყოფიერება, გველი იმას სტვენდა, რომ ამ ქონებას ხელი არავინ ახლოსო, აღბრუნებდა ოჯახებს. ეს გველი „ხელმოქარებელი“ არის, იმის გაწყრომა და გაჯავრება არ იქნება. ფტეჲში რომ მოგედვას ხელს ვერ ახლებს). ღილით, დასვენებულ გონებაზე იგი სახლს ელაპარაკება. ამცნობს სტვენით თავის თავს. ყველამ არ იცის ეს<sup>40</sup>. ზოგიერთი ზემო-აქარის სინამდვილეში „გველის კულტი“ იმავე ხასიათისაა, რაც საქართველოს სხვა კუთხეებში. ნანი შიფტას ძე რეხვიან-შვილის ნათქვამის მიხედვით (სოფ. ქიორა, 120 წლის მოხეტე) ყველა სახლს უყავს „მაზინის გველი“, უფრო მისეულში იცის დაბინავება. ისე „წინაცალშიც“ უყავრს ყოფნა მინახავს ზოსელში მეწველ ძროხას უყდა და სწოვდა ძეძქს. მისი მოკვლა „არეარგია“ (ე. ი. წესით დაუშვებელი და საზიანოა). იგი სახლის წმინდა ანგელოზია. ზემო-რაჭაში გველის კულტის დიდ სიძველეს უნდა მიმნავდეს ის გაგრძობა, რომ ბრილში განათხარ მასალაში ბრინჯაოს სატყე-რებსა და ბალთებზე წარმოდგენილია გველი<sup>41</sup>. ერთ შემთხვევაში გველი გამო-სახულია რელიეფტრად. მეორე შემთხვევაში — გაწერვით. ეს უკანასკნელი სპირალური ხვევლებზეაზოგან ფორმითა წარმოდგენილი და ემსახურება იარაღის მორთულობას<sup>42</sup>. განსაკუთრებით თავისებურად გამოიყურება ეს კულტი სვანეთის ეთნოგრაფიულ ყოფაში, სადაც იგი „მეზირის“ სახით საგანგებო მოკრძალების საგანს წარმოადგენს. ოჯახის ფტროსი ქალები დანიშნულ დღეს მიდიან მის ადგილსამყოფელთან და აღავლენენ მისდამი ვედრებას. კერძოდ, სახლის გველს სვანები „ქორამერვს“ უწოდებენ. ზოლო მეზირთან დაკავშირებულ რიტუალებს — „ქორალიშიორ“ („ქორაყავკორა“) „ქორასაახ“-ს<sup>43</sup>.

ამიტომ შემთხვევითი არ არის, როდესაც გველის გამოსახულებანი გვხვდება სხვადასხვა სახისა და ხასიათის ნივთიერ ქვეგლებზე. აქ შეიძლება ამის მაგალითად დავასახელოთ სოფ. გერგეტის (ხევი ყაზბეგის რაიონი) მცხოვრებ სუ-ტაშვილების სახლი<sup>44</sup>. რომლის კარიბჭის თავზე — ერთიანი ქვის წარბსზე წარმოდგენილია გველის რელიეფური გამოსახულება (იხ. სურ. 15). ასევე, გველი ვითარცა მფარველი ანგელოზი, გამოსახულია ქალის სამშობივო სკავრის წინაჩქურტოშიან კედელზე, რომელიც ფრაგმენტული სახით, აწყამად, დაცულია მესტიის (ზ. სვანეთი) მხარეთმცოდნეობის მუზეუმში (იხ. სურ. 16). საყურადღებოა, რომ გველის კულტი ერთობ შორს მიდის ისტორიის სიღრმეში. იგი წყვე ე. წ. მეორე ათასეულიდან გვხვდება თრიალეთურ განათხარ ურნაზე<sup>45</sup>.

<sup>40</sup> ი. ნანობაშვილი, გველის კულტი კახეთში, მასალები საქართველოს ეთნოგრაფიისათვის, ხელნაწერი, 1947, გვ. 14.

<sup>41</sup> იხ. გ. გობეჯიშვილი, არქეოლოგიური ვახსრები საბჭოთა საქართველოში, თბ., 1957, გვ. 107, ტაბ.

<sup>42</sup> შტრ. Franz Hancar, Die Beile aus Koban in der wiener Sammlung Kaukasischer Altertümer. Wien, 1934, Tafel IV, 2.

<sup>43</sup> შ. ჩატოღიანი, სვანური სახლის კერა, თბ., 1962, გვ. 172.

<sup>44</sup> სუტაშვილების სახლისა და მასზე გამოსახულ გველის შესახებ იხ. ზ. მკვათაძის, სურ., 1934: რ. შქურტლიანი, ვ. დოლიძე, Военно-грузинская дорога, Т., 1957; საქსახ. მუზეუმის არქეოლოგიის გამოფენა, ვიტრინა № 24, 28 (XVI ყარღანისა და II ოროსი-მარბის მასალები).

<sup>45</sup> Б. А. Куфтин, Археологические раскопки в Триалети. I, თბ., 1941, ტაბ. LXXVI და ტაბ. I, გვ. 337, 387.





(დორა) (სურ. 17). წითელი თიხის ანგობიან ხალანზე, იმავე თრიალეთიდან, XVII ყორღანიდან (სურ. 18) ბაკურციხულ განათხარ ხელადაზე<sup>55</sup>; სამთავროს მესამე კრამიტ-სამარხში აღმოჩენილ თიხის სურაზე (იხ. საველე დავთარი № 1230, ტბ. C IX, 7; ნაცარგორის კურკელზე<sup>56</sup>; ზემორაქის სანახებში განათხარ არქეოლოგიურ ნივთებზე<sup>57</sup>; ბაკურციხეში მოპოვებულ (1936 წელს დოცენტ ა. აფაქიძის მიერ) განათხარ ბრინჯაოს მახვილებსა და სატყვე-რებზე<sup>58</sup>; კოლხური ტიპისა და წარმოშობის ბრინჯაოს ნივთებზე<sup>59</sup>. აგრეთვე საყოფაცხოვრებო ხასიათისა და დანიშნულების ნივთებზე (სურ. 19) და ა. შ.



სურ. 15. კარის თავზე ქვაზე ამოკრილი გველი

<sup>55</sup> ა. აფაქიძე, ბაკურციხის არქეოლოგიური ძეგლები სადისერტაციო ნაშრომი: ნახეკ-ლი თეზისები, 1941.

<sup>56</sup> ა. აფაქიძე, გ. გობეჯიშვილი, ა. კალანდაძე, გ. ლომთათიძე, მცხეთა, ტ. I, ანშაზისხევის არქეოლოგიური ძეგლები, თბ., 1955, გვ. 130, 131. აღნიშნულ ნაშრომში ავტორები ხაზგასმით მოუთიყებენ, სრულად მართებულად, იმს შესახებ, რომ საქართველოა სრულად დანგრეული ბოლო ხახებამდე შემოინახა გველის კელტის გადმონ. შთები, რომლის მავალ-ოად ასახელებენ განათხარ ძეგლებს, კერძოდ, ზემოხსენებულ და სხვა კეცის კურკელულს, სადაც გვხვდება გველის გამოსახულება, როგორც მფარველი ძალისა, არქეოლოგიური ხასიათის რწვენტარსე წარმოდგენილი გველებს გამოსახულებას დოც. პ. დირფალაშვილი ასევე გველის კელტს უკავშირებს, თორღ იმ მიმართებით, რომ განათხარის კერამიკული კურკელი მას მიან-ნა სამედიკონო ხასიათის რწვენტარად, რომლებიც გამოყენებული უნდა ყოფილიყო წამლებს დასამზადებლად და დასამარაგებლად, იგი ამ პერიოდს თვლის ქართული ხალხური მედიკონის მაგიურ ეტაპად (იხ. პ. დირფალაშვილი, თრიალეთისა და სამთავროში არქეოლოგიურა თხროსას აღმოჩენილი გველის გამოსახულებიან კურკელების დანიშნულებს შესახებ, საქ. სსრ მეცნიერებათა აკადემიის მოამბე, ტ. XVIII, № 3, 1957).

<sup>57</sup> გ. გობეჯიშვილი, სტალინის ნაცარგორა, მომხილველი, ტ. II, 1951.


<sup>58</sup> იხ. ბ. ა. კუფტინ, Материалы к археологии Колхиды, I, Тб., 1949, გვ. 165, სურ. 31 და რიგი სხვა.

<sup>59</sup> გ. გობეჯიშვილი, არქეოლოგიური გათხრები საბჭოთა საქართველოში, თბ., 1952, გვ. 107, ავტორი აღნიშნავს, რომ „ბალოებს ლამაზი არშია და სხვადასხვა ცხოველის გამოსახულება ამკობს, მათ შორის გველის გამოსახულება წარმოდგენილი, ბრინჯის სატყვე-ვარზე“ (იხ. დასახ. ნაშრომი, ტბ. XLI)

<sup>60</sup> გ. გობეჯიშვილი, დასახ. ნაშრომი, გვ. 79;



ამ თვალსაზრისით სავსებით ბუნებრივია და გასაგები, თუ რატომ გვევლინება გველი ასე ნიადაგ და ფართოდ ძველ ქართულ ნივთიერ ძეგლებზე, ხალხურ შემოქმედებასა და ლიტერატურულ ნაწარმოებებში, მთელი ქართული საგმირო ეპოსი გაედენთილია გველის კულტის ამსახველი მასალით, გველი აქტიური პერსონაჟია მ. ზინელს უკვდავი ნაწარმოების — „ამირან-დარეჯანიანი“—სა, ძველი ბიბლიური გადმოცემების მიხედვით, გველი „გულთმისანი“, ყოველის მცნე და „ყოველთა ცხოველთა უგონიერესი სულდგმულია. მხოლოდ მისი საშუალებით ზღვება ადამიანისათვის ცნობადი ბუნების საიდუმლოება — „ხე კეთილისა და ბოროტისა“<sup>60</sup>.



სურ. 16. გველის გამოხატულება სკივრზე

ქართული მდიდარი ფოლკლორული მასალა დაუდგა საფუძვლად დიდმა ვაჟამ პოემამ — „გველის მკამულს“. ვაჟას ეს დიდებული ქმნილება სიუჟეტურად ემყარება გველის ამგვარ გაგებას ჩვენი ხალხის ძველი რწმენა-შეხედულებათა ნიადაგზე.

პოემის მთავარი გმირი მინდია, მიიღებს რა გველის ზორცს, იგი ზე-ბუნებრივი გაგების ძალით აღივსება. „გულთამილავი“ ზღვება და უწყის — „ენა რამ საიდუმლო უსაყოთაც და უსულთ შორის, უცხოველეს, სხვათა ენათა“ — როგორც ამას ბარათაშვილი იტყოდა: ის მნიშვნე-

<sup>60</sup> ფრ. რატელს დასახელებული აქვს ინდიელების ეთნოგრაფიული სინამდვილიდან შემდეგი ფაქტები: „ვაზინოს“ სადიდებულთაში, რომლის ტექსტი ხის ფიციარზეა ამოკეთილი, პიკტოგრაფიული წესით (ხატოვანი დამწერლობის სახით), წარმოდგენილია, როგორც ყოველთვის, გველი—„კინი—კინაბიკ“—ი რქებით, სადიდებულში, რომელსაც მამაკაცი ასრულებს ხოლმე წარმოსთქვამს ამ გველის სახით: „მე—სული ვაზინო“, ეს ჩემი საქმეა“. მათ მიერ გველი მიჩნეულია ცხოვრების სიმბოლოდ, ასევე შხის სიმბოლოდ. (იხ. გვ. 37). ამ მიმართულებით შესაძლებელია, გარკვეულ ვითარებაში გველის გამოსახულება შხისა და შოჟარის დისკოს ხატებას დაემათხვეს ხოლმე და ამ ნიადაგზე ერთ შემთხვევაში, „დახვეული გველის“ სახით, შხის ემბლემა გაქონდეს, ხოლო მეორე შემთხვევაში, დახლასილი, ორ რქიანი „გველის“ სახით—შოჟარისა. მაგრამ უნდა ვაფიქსიონოთ ის გარემოებაც, რომ ქართველი ხალხის ძველი შეხედულებების მიხედვით მზე, მთვარეს გველუშავი ებრძვის ხოლმე.

ლობა უნდა ტონდეს რა მნიშვნელობაც სხვა შემთხვევაში — „ჯვარს“, ან რომელიმე სხვა ხატ-ნიშანს აქვს ზოლმე. იგი არის ავი საწყისის, ავი სულის გამჭარვებელი დაკოილის მოწინებელი „ფუძის ანგელოზის“ განსა-



სურ. 17. დორა, ხალხი თრიალეთიდან.

აიერება. ამ მიმართებით გველის გამოსახულებას წივზე აქვს სოფლიად კოხ-კრეტული მიწანდასახულება. მართალია სპეციალურ ლიტერატურაში არსებობს სხვაგვარა შეხედულება ამ მოვლენის ახსნისა კერძოდ, ზოგიერთ საბრძოლო იარაღზე—სმალი, სატყეარი, ცელი, დანა, ფარი, შუბი და სხვა, მოცემული გველის გამოსახულება წარმოადგენს სიწყურის მკვეთელობის<sup>41</sup>, გველური „ფზიანობისა“ და დაუნდობლობის ემბლემას, რომლის პრაქტიკულ მიზანდასახულებას შეადგენს მტრის შეზავა. თავისთავად ეს შეხედულება შეიძლება არ იყოს მოკლებული საფუძველს, რომ იგი არ ამოდიოდეს იმ გაგებიდან, რომ გველი წარმოადგენს „პოროტ საწყისს“, ამ შემთხვევაში გველის გამოსახულება ემსახურება პოროტი, ავი სულის ბელღებასა და შემწეობის სურვილს. მართალია ხალხის ძველა შეხედულებით იაზალი, საერთოდ, მიჩნეულია „ეშმაკისეულად“. მაგრამ „ეშმაკით დადაღელი“, ეშმაკისეული ნივთი, რატომ უნდა იყოს მისი მყარობელის შემწე და მოპირდაპირისათვის უწყალო ლახვარი გაუმართლებელია. ამრიგით შეიძლება ითქვას, რომ აქაც ჩვენ საქმე გვაქვს თა-

<sup>41</sup> გ. ვოზნეჩიშვილი, არქეოლოგიური გათხრები საბჭოთა საქართველოში თბ., 1952, გვ. 79.



გის საკუთარ მფარველ კეთილ ანგელოზთან. რომელიც ზაღის ძველი რწმენით მუდამ თან ახლავს თითოეულ ადამიანს და შველის მას გაჭირვების ეამს<sup>62</sup>.



სურ. 18. ბაღანი, XVII ყორღანი თრიალეთიდან.

ამგვარად, საქართველოს ეთნოგრაფიულ სინამდვილეში შემონახული გველის კულტის გადმოანაშთები მოწმობენ ამ ინსტიტუტის საკმაო სიძველესა და სიმკვიდრეს ოდესღაც ქართულ ტომებში. საპირისპირო შეხედულება გველის მიმართ შედარებით მოგვიანო ხანის ამბავი ჩანს. როდესაც ჯერ ასტრალური კულტებისა, ხოლო შემდეგ სხვადასხვა რელიგიური სისტემების ჩამოყალიბების შედეგად იცვლება ძველი რწმენა-შეხედულებანი სამყაროსა და მისი მოვლენების შესახებ. იქმნება განსხვავებული ხასიათის მსოფლგაგება. დაემზობიან ძველი კერპები. ჩნდებიან ახალი კულტები. ამ ვითარების ანარეკლი უნდა იყოს ის გარემოება, რომ ჯერ კიდევ ადრე, ებრაელთა ძველი ალტჰიმის წიგნის მიხედვით, თავს იჩენს გაორებული შეხედულება გველისადმი.

იგი, ერთ შემთხვევაში, სიმბატური და კეთილმოსილი არსება ჩანს ადამიანის წინაშე. — ხოლო გველი იყო უგონიერეს ყოვლისა მხეცთა ქვეყანასა ზედა, რომელნი ქმნა უფალმან ღმერთმან (დაბადება, წიგნი ა. მოსესი, თავი 3,1). ხოლო მეორე შემთხვევაში, იგი მავნე და მაცდური ქმნილებაა. მხოლოდ იმიტომ რომ მან საცნაურ გაიჟადა ადამიანისათვის“ ხე ცხოვრებისა, კეთილისა და ბოროტისა“, რისთვისაც რქვა მან უფალმან: „წყველ იყავნ შენ ყოველთაგან პირუტყუთა და ყოველთაგან მხეცთა ქვეყნისათა; მტერობა დავდგა შორის შენსა და შორის დედაკაცისა“ (დაბადება, წიგნი ა. მოსესი, თ. გ. იღ).

<sup>62</sup> შდრ. საქართველოს მითანთში—ხვესურეთსა, ვედამაყარსა, ფშავსა და სხვაგან დამოწმებული ძველი რწმენა, იმის შესახებ რომ ომში წასულ ჯარისკაცებს ეცხადებოდათ ხოლომე თავისი ხატი, რომელიც გარკვეულ რჩევა-დარჩევას აძლევდა და აღუთქვამდა გამარჯვებით დაბრუნებას (საქ. სახ. მუზეუმის ეთნოგრაფიის განყ-ს არქივი).





მიუხედავად იმისა რომ ქრისტიანულმა რელიგიამ საშინლად დაგმო და შე-  
 აწვნა ყოველგვარი წარმართული კერბომსახურება — „ხოლო გარე იყვნენ  
 ძალნი და მეძაენი და კაცის მკვლელნი და მწყამლეულნი და კერბომსახური



სურ. 19. ჯამ თასი, ყურები გველი

და ყოველნი მოყვარე და მოქმედი ტყუილისა“ (სახარება, გამოცხადება იოანე-  
 სი, თავი ვბ. 13) გველის კულტი გარკვეული ხანისა და ხასიათის ძეგლებზე მა-  
 ინც შემორჩა გადმონაშთების სახით, რამდენადაც იგი ნაყოფიერება-მცენარე-  
 ზის კულტთან დაკავშირებით ცხოველმყოფელი აღმოჩნდა<sup>88</sup>.

გველი რომ მართლაც კეთილ საწყისთან იყო დაკავშირებული მოწმობს ის  
 გარემოება, რომ საქართველოს ეთნოგრაფიულ სინამდვილეში წარმოდგენილი  
 მასალების მიხედვით იგი ითვლება წაღმართ მეკვლედ და საუკეთესო წინადაშ-  
 ხვდურად. იმავე ქართველი ხალხის ძველი რწმენა-შეხედულების მიხედვით:  
 რომელ სახლსაც თავისი „ფუძე გველი“ არ გააჩნია მას ხეავი და ბარაქა არა  
 აქვს. მისი საქმე „უფონდიკოდ“ მიდის და ყოველგვარი ნიჭი და სიკეთე განწე-  
 რინება მისგან. რაც მთავარია, ასეთ სახლს ავღილად დაეპატრონება ავი ძა-  
 ლეები, მისი კარები ღია ყოველგვარი მზაკვრობისა და „ხელყოფისაგან“, უძე-  
 თად გადადის და გადაშენდება ხოლმე.

ვ. ბარდაველიძე, უკანასკნელ ხანს გამოცემულ თავის ნაშრომში ხაზგას-  
 მით აღნიშნავს „დამხმარე სულების“ ფუნქციებს ლეთაებათა პანთეონში:  
 „У каждого астрального божества пантеона имелись свои помощники в  
 виде зооморфных и антропоморфных духов. Кроме волков—«есаулов“

<sup>88</sup> გველი საერთოდ, ძველი აღმოსავლეთის ხალხებს წმ. ცხოველად მიანდათ ზოგიერთი  
 აღმყოფელსა კლდედაც. ამ ნიადაგზე გველის გამოსახულება გადაიქცა ერთგვარ ემბლემად, რო-  
 შელიც განასახიერებდა კეთილ და მფარველ ძალას. ამიტომ გველის ხატს ისეთივე მნიშვნე-  
 ლობა ჰქონდა, ამა თუ იმ ხალხის სულიერ ცხოვრებაში, რაც ქრისტიანთათვის ჯვარს აქვს  
 ხოლმე. ამ მიმართებით ზოგიერთი სახე ნივთიერ ძეგლებზე შემუშავებული უნდა იყოს ამ  
 თვალსაზრისით, კერძოდ წერილში წარმოდგენილ ქვის „ვეშაპოიდის“ (იხ. სურ. 14) მარჯვენა  
 მხარეზე ამოტვიფრული გაურკვეველი საგნის მოხატულობა—„ოთხბირთვიანი ჯვარელი“, შეიძ-  
 ლება იყოს თავებშიდგმული, ბოლოებდახვეული გველის ოთხეული, რომელიც შემდეგში  
 შემკვლობის ელემენტად უქცევათ. თუ ამ ფიგურას შევადარებთ „გიუნეს“ ტანზე ამოკვეთილ  
 გველის წიწილების გამოსახულებას—წაღმა მოგვჩვენებს კედებს. აღმოჩნდება, რომ ჩვენი ეს  
 მოსაზრება შეიძლება არ იყოს უსაფუძვლო, ჩვენ მიგვაჩნია, რომ სახთან სხვადასხვა საკვებზე,  
 ვახსაკეთებთ კი კლბური ხასიათის ლითონის საბრძოლო იარაღის ორნამენტში წარმოდ-  
 გენილი თავბოლო გაბმულ, დაუსრულებელ სპირალთა ხვეული ასევე, გველის სტილიზებული  
 გამოსახულებანი უხდა იყოს.

რაც შეეხება ამ საკითხის შესახებ სპეციალურ ლიტერატურაში გამოთქმულ მოსაზრებებს,  
 ისინი მეტწილად სიციხილი და საბუთიანობით ხასიათდებიან. საკითხის ნამდვილ ახსნას წინ



идобивани, которые считались подручными не только Мориге Гмерти и Мзе-Кааи, но и ряде обширных божеств, в качестве духов—помощников в последних известен змеи свелисферии“ ... (იბ. В.В. Барлаველიძე, Древнейшие религиозные верования и обрядовое графическое искусство грузинских племен, Т., 1957, გვ. 27).

ამ მიმართებით საქართველოს ეთნოგრაფიულ სინამდვილეში უკანასკნელ დრომდე შემოინახა მრავალი საყურადღებო მასალა, როგორც ნივთიერი, ისე სიტყვიერი სახით, სადაც მკაფიოთაა ასახული ეს ამბავი. განსაკუთრებით საინტერესოა ზოგიერთი მხარე თებრო კრელაშვილის ნათქვამისა „ზაზინის გველთან“ დაკავშირებით<sup>4</sup>.

ძველი ქართული ტრადიციული წეს-ჩვეულებათა ეს საუკეთესო მცოდნე მანდილოსანი დარწმუნებით ამბობს, რომ ზაზინის გველი გულმოდგინედ იცავს ოჯახის, მთელი გვარის, მთელი თემის საუნჯეს და მწყემსავს მას ვინძეს მიერ ხელყოფისაგან. ასევე, ანა შოშიაშვილის ჩვენებით „როდესაც ღამე ყოველივე მიწყნარდება და არემარეს მყუდროება დაეუფლება. „ზაზინის გველი“ მშვიდად, უცხო რამ ხმაზე იწყებს ტუტკუტს და მით ამცნობს თავის სამწყსოს, რომ საუნჯე იგი, რომელიც მათი კეთილდღეობის ფუძეს წარმოადგენს, წმინდაა და ხელუხლებელი. დროდადრო იცის კაკლის ხეზე, ან ბეჟლის ხეზე გასვლა და იქიდან ტუტკუტებს მწყერივით. ხანდისხან კრუბწიწილებთან გაერევა და ისე უჭირავს თავი, თითქოს მათთან ერთობა და თამაშობს. კაცის დანახვაზე არ ფრთხილდება, მშვიდადაა, უყვარს მყუდრო ადგილსამყოფელი. უმთავრესად ბეჟლის ხის ძირად იცის დაბუღება, ერთ განსაზღვრულ ადგილას. ღამე მის გამოჩენას წინ უძღვის ნათლის სვეტი, რაღაც ცეცხლოვანი აელვება“.

ვლობდა ზოგიერთი საეპქო და მცდარი შეხედულება. ამის ერთ-ერთი მთავარი მიზეზი იმაში მდგომარეობს, რომ ესა თუ ის მოეღვნა, რომელიც ერთ გარკვეულ დროისათვის საესებით კონკრეტული შინაარსის მქონეა, მეორე ეპოქისათვის განყენებული, შევცვლილი შინაარსის ხშირად წმინდა ფორმალი ხასიათისა ხდება ხოლმე. ამ ვითარებაში ზემოაღნიშნული „გველპოლის“ ტანზე გამოსახული ფიგურა შეიძლება დაუკავშიროთ არამარტო გველს, არამედ რქადაბეული ვერძის თავის მოხაზულობასაც. განსაკუთრებით მისი მხრების მოყვანილობა შესანიშნავად გამოხატავს, როგორც ითქვა, „რქადაბეულ“ ვერძის თავის სქემას, მაგრამ ჩვენი ეს მოსაზრებანი მხოლოდ სავარაუდო ხასიათისაა. შეიძლება რიგი სხვა ახსნაც მოეძებნოს ამ საკითხს, მაგრამ ჩვენ მაინც უფრო დამაჯერებლად გვეჩვენება აღნიშნული ფიგურის დაკავშირება გველის კულტთან (მდრ. ვ. ბარდაველიძე, ქართული საწესო სეანური გრაფიკული ხელოვნების ნიმუშები, თბ., 1953, გვ. 39, ნახ. 21). ავტორის ანალოგიური ხასიათის წრებეული პურის საქრელოზე, მიანიჩა ციურ მნათობთა შუგ-შთავარის გამოშახველ კრელად<sup>5</sup> ამავე შეხედულებას ასაბუთებს იგი ახლანდელ გამოხატული თავის ნაშრომში—(Древнейшие религиозные и обрядовое графическое искусство груз. племен. 1957, ტაბ. XVIII). აღნიშნულ სპირალის მიმართ შეიძლება ითქვას, რომ იგი „დახვეული გველი“, ან რქადაბეული ვერძის ცილი რქის გამოსახულებასაც ძალზე უახლოვდება. ამასთანავე, თუ გავითვალისწინებთ იმ ამბავს, რომ ზოგიერთი ხალხის ეთნოგრაფიულ სინამდვილეში გველი განსახებავს მზის ემბლემას, ადვილი მოსალოდნელია სპირალური „პრელა“-ნი ასტრალურ კულტთა „გველურ“ გამოხატულებას წარმოადგენდეს.

<sup>4</sup> თებრო კრელაშვილი სოფ. ვაჭირის (სიღნაღის რაიონი) მცხოვრები უღარესად მორწმუნე და ძველი ტრადიციების მიმდევარი მანდილოსანი იყო. მისი გამჭრიახი კულა-გარნება, სცდარბაისლე, სათნო და მოწყალე გული ერთნაირად ხიბლავდა და იმორჩილებდა აღამიანს. მან თავისი ყოფაქცევით, ქველმოქმედებით და მოყვასისადმი უანგარო დამხმარებით მთელ ქობიში გაითქვა სახელი და საყოველთაო პატივისცემა დაიმსახურა.

(მღრ. საქართველოს ეთნოგრაფიულ სინამდვილეში საყოველთაოდ გავრცელებული თქმულება იმის შესახებ, რომ ღამე გველი ათამაშებს „ნატურის თვალს“, ანუ „ხვითოს“, რომლის აღმა აგდების დროს მისი გამონაქრობი ელვარე შუქი მოწყვეტილი ვარსკვლავით აენთება ხოლმე. — ვინ ბედნიერს ელირსება მისი ხელში ჩაგდება, თორემ თუ იგი იშოვნა კაცმა სამუდამოდ აშენდება და გამდიდრდება“-ო. ნატურის თვალი ხომ „თვალმარგალიტისა“ და საერთოდ განძის მშობელია ხალხის შეხედულებით. ნატურის თვალს გველი ფლობს და მისგან ამის მოტაცება გარკვეულ სიძნელესთანაა დაკავშირებული, დიდ სიფრთხილესა და მოხერხებულობას მოითხოვს კაცისაგან. ამისათვის საჭიროა მიეპაროს კაცი „ხვითოს“ თამაშით გართულ გველს. მის მიერ აღმა აგდებულ „ნატურისთვალს“ დასველებული ნიფხავი უნდა ესროლოს. ან ხმალი უნდა გაუტაროს ქვეშ. შემდეგ სწრაფად სტაცოს ხელი. შეფუთვის და გამოიქცეს უკანვე. გველი დაედევნება და სადაც არ უნდა დაიმალოს უეჭველად მიაგნებს მას. თუ მდინარე წყალზე არ მისაწრო და სამჯერ არ „გადაჭრა“ იგი<sup>65</sup>; მაშინ გველი მიადგება მდინარეს და ჰკითხავს: — აქ გამომვლედი ხომ არავინ გინახავს; — წყალი ეტყვის: შენც ანლა მოდიხარ და მეცაო. იმედდაკარგული გველი იქვე მოიკლავს თავს).

ერთი სიტყვით, თებრო ჭრელაშვილის ჩვენებით. „ფუძის, ანუ „ხაზინის გველი“. ზოგიერთ სახლს, ზოგიერთ ვენახსა და მამულს იცავს. ზოგიერთი კიდევ მთელი უბნის, მთელი გვარის „ხაზინას“ მწყემსავს. მას აბარია მთელი კუთხის დოვლათი და ბარაქა. „ხაზინის გველი“ უკვდავია და გვარის გამრავლების ძალა მას აბარია.

ამასთან დაკავშირებით საინტერესო ვადმოცემა არსებობს სამეგრელოში. იგი საყურადღებოა იმ მხრივაც, რომ მასში ადამიანის სული გველის სახით არის წარმოდგენილი. ქეთევან სიკოს ასული ფართლავა-ვოკიას თქმით (სოფ. ახუთი, ჩხოროწყუს რაიონი, 80 წლის მოხუცი) სოფ. ტალერში (გვეგუქორის რაიონი) ცხოვრობდნენ ორი ღარიბი ძმა თოღუები. ერთხელ, თურმე, როდესაც სიმინდის ყანას თოხნიდნენ, ნასადილევს ჩვეულებრივად ჩრდილში მიწვნენ დასასვენებლად. უფროსმა ძმამ მალე ამოუშვა ხერინვა. უმცროსს, რატომღაც, ძილი გაუფრთხა და მხოლოდ უგემურად ჩათვლემდა ხოლმე. ამ ყოფაში იყო, რომ უცებ, გვერდზე მწოლარე ძმას გადახედა, რომლის პირიდან გველისებური ცხოველი რამ ამოჭრა და სწრაფად ვასწია ყანის თავზე მდებარე პატარა გორაკისაკენ. ამის მნახველი ძმა შიშის ზარბა აიტანა და ინსტიქტურად უკან დაედევნა მას. ის ის იყო დაეწია, რომ გველი ამ დროს, ვიწრო სოროში შეძვრა, გორაკის თავზე მდგარ ერთ პატარა ხის ძირად. გოცებულნი ძმა ჯერ კიდევ კარგად არ იყო გამოფხიზლებული ამ ამბით, რომ იგივე გველი ისევ გამოძვრა ამ სოროდან და ელვის სისწრაფით გაეშურა უკანვე ნავალი გზით. განცვიფრებული ძმა უკან დაედევნა მოსაკლავად. მაგრამ ვერ დაეწია. მხოლოდ იმასდა მოჰკრა თვალი, რომ იგი მის მდინარე, ხახა დაფხენილ ძმას ისევ პირში ჩაუძვრა და გაქრა. მას თვალწინ წარმოუდგა ძმის აუცილებელი დაღუპვის სურათი და იქვე ჩაიკეტა. რითი და როგორ უნდა მიშველებოდა თავის საყვარელ ძმას, რომლის სიცოცხლე ბეწვზე

<sup>65</sup> გველისათვის ვადუღახავია აგრეთვე თხისური თოკი. სტუდენტ შოთა ზადრაძის ჩვენებით: მწყემსები ღამე რომ დაწევნიან მინდვრად, გარშემო თხისური ჭრელ ბაწარს შეწიოვლებენ მიწაზე, რათა გველმა არ გადალახოს.

ეკიდა. ესლა იფიქრა სწრაფად გაქცეულიყო სახლში და სადმე ეშვინა წამსა  
რძე, რათა ეხსნა ადამიანის სული. ის ის იყო გაქცევა დააპირა, რომ ამ დროს  
მძინარე ძმამ ჯერ ერთი ტკბილად გაიზმორა და შემდეგ გამოიღვიძა. თვალები  
მოიფშვინა და წამოდგა. როცა დაინახა გაფითრებული და საშინლად დაღვრე-  
მილი მისა უმცროსი ძმა, მიუბრუნდა და ჰკითხა: — რამ დაგაღონა ჩემო ძმაო!  
— ძმამ ნამდვილი შიზეი დაუშალა და გადაკვრით უბასუბა: — ეგ, რა მაქვს  
გასახარებელი მე გაჭირვებულს. ჩვენს სისაწყლესა და სიღარიბეს სხვა უბე-  
დურებაც ზედ ერთისო. — ამაზე უფროსმა ძმამ ერთი მძიმედ ამოიხორა და  
გულში მაგრა ჩაიკრა მგელი. — „შე დალოცვილო ღმერთო რა იქნება, რომ სიზ-  
მრად ნახული, ცხადად ნატრული, ამისრული“ — თუ უმცროსმა ძმამ გაკვირვე-  
ბით შეხედა და ჩაილაპარაკა — „ე მე მე. გაჭირვებულ კაცს ქვა აღმართში მი-  
ეწავაო“. — დიდაც გაჭირვებულები არ ვიქნებით ბეჩა, სიზმარში რომ ოქრო-  
ვერცხლი ვნახე ის რომ მოგვცაო“. — განაგრძო უფროსმა ძმამ: — „ვითომ რა-  
მე სიზმარში ჩვენი ყანის თავში, რომ ლამაზი გორაა იქ წავედი, ვითომდა ერთი  
ხის ძირას მივედი, პატარა სოროში ზელი შეეყავი. აქეთ-იქით თითებით მიწა  
მოვფხოკენ და ერთი დიდი თიხის ქოთანის ვნახე, რომელსაც ზემოდან ბრტყელი  
ქვის სარქველი ეხურა. ავღედი და სახურავი გადავხადე. შიგ რომ ჩავისხდე სულ  
ოქრო-ვერცხლით იყო დაკეხებული. სიხარულისაგან ცას დავეწვი. თან შემეშინ-  
და — არავინ დამინახოს და წილი არ მომთხოვოს-თქვა. ავღედი ისევ დავხურე, მი-  
წა მივაყარე და გამოვექანიდი სახლში. ის იყო მის წამოსაღებად ტურტკელი მოვხე-  
ლე. რომ გამეღვიძა. გულს ახლაც ბავი-ბუგი მაქვს სიხარულისაგან. მე გაჭი-  
რვებულს სიზმარშიაც არა მქონია ქვეა. ერთი მუქი მაინც ჩამეყარა ჯიბეში,  
რომ სულ იქ დავტოვე. ეს იმაზე მწარე ყოფილა სიზმრად მწყურვალე რომ  
წყალს დაეწაფები გული ვინდა იჯერო და დაუწყურვლებელი რჩები. — უმცროს  
ძმას რაღაც გულში გაპკრა, მაგრამ ძმის ნათქვამი სიზმარი ეჭაშნიკა. მიუბრუნ-  
და ძმას და უთხრა: „კაი გიქნია, რომ ჯიბეში არ ჩავიდვია იქიდან ამოღებული  
ფული. ამბობენ, რომ სიზმარში ოქრო-ვერცხლის აღება არ „ვარგია“. ჭავრი  
იცისო“... — „შე კაი კაცო ცხადად არ მაქვს და სიზმრდაც არ მქონდესო“ — თით-  
ქოს საყვედურის კილოთი მიუღო ძმამ და მწარედ ამოიხორა. — „ზოგი სიზმარი  
„თოიჯია“. ვინ იცის. იქნებ მართლა მოგვხედოს ღმერთმა და აგვიცხადდეს სიზ-  
მარი“. — „ღმერთსაც უქმნია სიზმარი აგვიცხადდებოდეს და ცხადი გავგისიზმრე-  
ბოდეს“ — უბასუბა უმცროსმა და კვლავ ფიქრში წავიდა. თიხს დაავლო ზე-  
ლი და უთხრა ძმას: — „კაცო რაღაც გული „მეთანაღრება“, წამოდი და ვნა-  
ხით ის ადგილი“. „სამქმე რომ იყოს მიაგნებ. თუ არა?“ — „კაცო რას ვერ ვი-  
ვაგნებ აგერ ჩვენი ყანის თავზე რომ ლამაზი გორაკია მე იქ იყო. თხილის ძირ-  
ში. ძმას ცნობისმოყვარეობა ერთი-ორად გაეღვიძა. უნდოდა სიზმრის შემოწმე-  
ბა. მაგრამ თან ეშინოდა: ოქრო-ვერცხლის პოვნის სურვილმა წასძლია და ძმას  
ძალაუნებურად გაჰყვა გორაკისაკენ. მის განცვიფრებას საზღვარი არ ქონდა  
როდესაც მისი ძმა პირდაპირ იმ გზას დაადგა, რა გზითაც წავიდ-წამოვიდა მის  
მიერ ნახული გველი. კიდევ უფრო გასაკვირველი ის იყო, რომ იგი გულდაგულ  
იმ სოროს დაადგა თავზე, რომელშიაც ის გველი შეძერა და ისევ გამოძერა.  
ძმები სოროს გამოთხრას შეუდგნენ. რათა გული დაეჭვრებიათ. მართლა ხომ  
არაფერია მიწაში. მეყანურებმა, რომ ისინი ამ ყოფაში დაინახეს სიცილი აუტ-  
ყდათ — რამ გადარია ეს ძმებო. ბევრის ამოთხრა არ დასჭირდათ მათ, რომ მა-  
ლე ქოთანის და სარქველი გამოჩნდა. ძმებს გულმა ფანქვალის დაუწყო. ერთით  
შეეშინდათ კიდევ. მათ მოაგონდათ ხალხში გავრცელებული რწმენა იმის შე-





სახებ, რომ მიწის წიაღში დაფლულ განძს ვველი იცავს და კაცს დაუხიანებელს არ გაუშვებსო. სიფრთხილით გადაზადებს სარტყელი და მათ სიხარულს ადღარი აღარ ქონდა, როდესაც შიგ აუარებენ: „ოქრო-ვერცხლი იპოვნეს ძმებმა სიხარულის ცრემლები მოიწმინდეს და კმაყოფილებით გადახედეს ერთმანეთს. — „სიზმარი რომ კაცს ვაპართლებოდეს, ასე ცხადად აზღენოდეს არ გამოგონიაო“ — უთხრა უფროსმა ძმამ — „დაილოცა ღმრეთო შენი საბელი, ვისაც სადმე ულოცია, ჩვენთვის ულოცია, ჩვენ საწყლებისათვის. ჩანს ღმერთმა არ გაგვიმეტა და მოწყალე თვალთ შემოგვხედა. იქნებ ახლა მაინც ვამოვიღეთ სიღარიბიდანო. მაგრამ სიფრთხილე გვმართებს. მეზობლები გვიყურებდნენ და რომ „ვერ-ში“ არ აიღონ ვთქვათ ვითომ იქიდან საჭურე „აყალო“ მიწას ვიღებდით სახლში წასადებად, ავდგეთ და აი ამ სასადლო კალათაში ჯერ „ნეშო“ ჩავაფინოთ, იმაზე ეს ოქრო-ვერცხლი ჩავალაგოთ და ზედ ეს საჭურე მიწა წაგაყაროთ და ისე წავილოთო...“ ასეც მოიქცნენ. საღამომდე ვითამდა აქ არაფერიაო. განაგრძეს სიმინდის თოხნა და საღამოს ჩვეულებრივად სახლში დაბრუნდნენ. ამის შემდეგ ძმებმა მალე წაბლის მშვენიერი ოღა-სახლები წააოქიმეს და ბედნიერად გაიწაფეს თავისი ცხოვრება.

გადმოცემაში ვარკვეულად არაფერია ნათქვამი იმის შესახებ თუ როგორ ხდება ადამიანის გეგმაში „გველმოსილი“ სულის მიმოქცევა ნებისმიერ. ამ მიმართებით საინტერესოა საქართველოს ეთნოგრაფიულ სინამდვილეში დამოწმებული ძველი რწმენა-შეხედულებათა გადმონაშთები, რომლის მიხედვითაც ადამიანის სულს ახასიათებს სხეულისაგან დამოუკიდებელი არსებობა და რეალური ცხოვრების მსგავსი ქცევები<sup>66</sup>. იმ შემთხვევაშიაც, როდესაც „სული“ გაყრილია „სხეულს“ არა დროებით არამედ სამუდამოდ, იმავე სამეგრელოს ეთნოგრაფიულ ყოფა-ცხოვრებაში დამოწმებული მასალების მიხედვით<sup>67</sup>, ადამიანის სულის დამოუკიდებელი მოქმედება და თვითარსებობა სიცოცხლეში სიზმრის სახით ვლინდება, ხოლო სიკვდილის შემდეგ „აგაგა“-ს (ჩრდილი, ორეული) სახით. „აგაგა“ მეგრელთა ძველი შეხედულებით იგივე ადამიანია, მხოლოდ უსხეულო. მას გააჩნია ყველა ის ადამიანური თვისებები, რაც სიცოცხლეში ახასიათებდა და ამოძრავებდა, მაგრამ განსხვავებით მისი სიცოცხლეში შეზღუდულობისა, ყოვლის მხილველი, ყოვლის მცნე და „გულთმისანია“ ხოლმე. აგაგას სახით — ადამიანის სიკვდილის შემდეგ, სული მისი იქცევა ოჯახისა და თავისიანების „მცველ-მფარველ“ ძალად. „აგაგა“, შეიძლება სიზმრად მოველინოს, ან კიდევ ცხადად მოელანლოს კაცს და სხვადასხვა „სანიშნოების“ საშუალებით მიახვედროს იგი ცოცხალი ადამიანი, მისთვის შეუქმნეველ მოვლენებს.

ამგვარად, უკეთეს სალოცავე „გიუნეს“ ფალოსური ბუნებისა და წარმოშობის შესახებ წარმოდგენილი მოსაზრება და მსჯელობა რამდენადმე მისაღები და დასაბუთებულია — კითხვა იზადება: ჩენი მსჯელობის საგანი — ქვა-

<sup>66</sup> სვანური „ლიდნალის“ მეცნიერული ანალიზის საფუძველზე ვ. ვ. ბარდაველიძემ საფუძვლიანად გააშუქა ეს საკითხი და მნიშვნელოვანი დისკუსიები გააქათა (იხ. ვ. ბარდაველიძე, ქართული სვანური, ხალხური გრაფიკული საწესბო ხელოვნება, თბ., 1953).

<sup>67</sup> ნ. რეხვიაშვილი, „მეგრული“ აგაგა, ხელნაწერი, თბ., 1943 წ.

ფალოსი და მასზე ამოკვეთილი ერთი მხრით „გველი“, მეორე მხრით — რა მიმართებაში არიან ურთიერთთან? რით არის შეპირობებული მათი თანაარსებობა? ერთ მიზანდანიშნულებას ემსახურებიან ისინი, თუ შემთხვევითი სამებაა? შეიძლება გადაჭრით ითქვას, რომ ამ სამეულში „ჯვარი შედარებით პოგვიანო ხანის ამბავი ჩანს. ჯერ ერთი იგი „გიუნეს“ თავზეა გამოსახული და სარიტუალო პროცესების საგანს წარმოადგენდა უკანასკნელ ხანამდე, ხოლო მეორე მხრით უცხო, შეუთავსებელი და მიუღებელია „ჯვარისა“, „გველისა“ და ფალოსის ერთობლიობა. თუ გავითვალისწინებთ, რომ „გიუნე“ მთელი ტანით მიწაში იყო დაფლული და მხოლოდ ზედა თავით იყო გამოჩენილი ჯვარის გამოსახულება, მოწმობს ამ უკანასკნელის გვიან გაჩენას, ხოლო პირველი ორის შედარებით ადრეულ წარმომავლობას. რაც შეეხება მათ ერთდროულობის საკითხს, შესაძლებელია ისინი თუ სინქრონული არა ერთიანობის ახლო მომდევნო იყოს რამდენადაც ფალოსის ქანდაკება შეუძლებელია გველის გამოსახულებაზე უმცროსი იყოს ძეგლის ტექნიკური დამუშავების თვალსაზრისით. რჩება ერთი ამოსავალი-ფალოსის გამოსახულება თავდაპირველი მოცემულობა უნდა იყოს, ხოლო მასზე „გაწერილი გველის ხატება“ — ამავე ფალოსის კულტის ზომორფიული განსახიერება და მისი ძლიერების ამსახველი მაგიური ნიშანი.

თუ ვივარაუდებთ, რომ საქართველოს ეთნოგრაფიულ სინამდვილეში დამოწმებული ფაქტების მიხედვით, გველი გამოიყენება ხალხურ მედიცინაში, როგორც სამკურნალო წამლად, ისე მაგიური მნიშვნელობით — ნაყოფიერების მოცემის მიზნით. ნათელი გახდება, რომ გველის გამოსახულება ფალოსურ ქებაზე შემთხვევითი არაა (შდრ. გველის მოკვლა გამრავლებას, ნაყოფიერებას ეწინააღმდეგება და პირიქით.

განსაკუთრებით წითელი გველისაგან ამაზღებდნენ სხვადასხვა წამალს: შვილიერების, ნაკბენ-მოშხამულის, სქესობრივი სიუძღურის — მცვედანობის და სხვა.

არქეოლოგ ანდრია აფაქიძეს თავის სამახსოვრო უბის წიგნში აღნიშნული აქვს შემდეგი დიდად საყურადღებო ფაქტი: სოფ. ზანაში (ცხაკაიას რაიონი) მოსახლე აფაქიძეთა გვარის ერთ სამშოს ჰქონდა სამკურნალო ხასიათის რაღაც პატარა ნივთი — „გველთაგანი“, რომელიც წარმოადგენდა საერთო საკუთრებას. იგი ჩაბარებული ჰქონდა ამ სამშოს ერთ-ერთ უხუცეს წევრს — ლევანს, იგი დიდი სიფრთხილით უვლიდა და იცავდა ამ მემკვიდრეობით მიღებულ განძს. მხოლოდ საქირო შემთხვევაში გაცემდა მას სახმარად. რის შემდეგ იგი კვლავ უნდა დაბრუნებოდა მას. როგორც ამბობდნენ ეს წამალი დამზადებული იყო გველის სხეულიდან (კბილი თუ რაღაც სხვა ნაწილი) და იხმარებოდა საშიში ნაკბენისა ან მოშხამული ჭრილობის განსაკურნავად. იგი სულ რამოდენიმე წლის წინად დაკარგულა, რაღაც დაუდევრობით. რაც შეეხება „გველთაგანის“ გამოყენებას მაგიური მიზნით ამისი მაგალითები ხომ მრავლად იყო ცნობილი და ყოველ ნაბიჯზე შეხვდებოდა უწინ კაცს. საქართველოს სახ. მუზეუმის ეთნოგრაფიის განყოფილების უმცროსი მ/თანამშრომლის ჯუანშერ სონ-

\*<sup>18</sup> სალომე გიორგის ასული ჯალაბაძის ჩვენებით (ს. ქორდი გორის რაიონი) თეთრი გველის ხორცის ჰუმა სიბრძნის მომინკებლად ითვლებოდა.





თის ძეგლები მიკვლევულ იქნა სხვა კუთხეებშიაც კერძოდ, საქართველოს სამხრეთ რაიონებში. მათ შორის სოფ. მურჯახეთში (ახალქალაქის რაიონი) სანახებში დაცული მონოლითები, რომელსაც ადგილობრივი მოსახლეობა „ძუძუს-ქვას“ უწოდებს (იხ. აქვე გვ. 12) იმავე მარისა, სმირნოვისა და ლომიას მიერ მიჩნეულ იქნა ზემოხსენებული სახის „ქვა-თევზად“ — „ვეშაპად“. ამგვარად, მათ მიერ უარყოფილ იქნა წინარე ნკველევართა შეხედულება, რომელთა მიხედვით აღნიშნული მონოლითები მიჩნეულ იყო ფალოსური გამოსახულების საკულტო ქვებად. თუ გავითვალისწინებთ იმ ამბავს, რომ მურჯახეთის „ძუძუს-ქვა“, ისევე როგორც ჩვენს მიერ აღწერილი „გიუნე“ ცერად იდგა და მასზე ფალოსის რელიეფური გამოსახულება იყო რომლის წინაშე სრულდებოდა რიტუალი — „ძუძუს უშრობელობისა“, იგი პირველ რიგში ფალოსური ხასიათის ძეგლად ჩათვალოს.

მოტანილი მასალის შექმნე ერთი სიტყვით, ჩვენს მიერ გათხრილი სალოცავი — „გიუნე“, რომელიც ამჟამად ხელოვნური ტბის ქვეშა მოქცეული, საინტერესო ხასიათის ძეგლად გვეჩვენება...

ამგვარად, თრიალეთის ეთნოგრაფიულ სინამდვილეში დამოწმებული სალოცავი — „გიუნე“-ს შესახებ წარმოდგენილი მსჯელობისა და მოტანილი მასალების ანალიზის საფუძველზე შეიძლება დავასკვნათ: „გიუნე“ თავიდანვე წარმოდგენდა საკულტო ადგილს — სალოცავს, სადაც აღმართულ იქნა ფალოსური ხასიათის ქვა-სვეტი, რომლის წინაშე სრულდებოდა გარკვეული ხასიათის რიტუალები. ზოგიერთი წიგნების მიხედვით — ზეალმართული ქვა გარეგნულად მსგავსი იყო ფალოსური ხასიათის ძეგლებისა (შდრ. სურ. 3); სალოცავი „გიუნე“ მოთავსებული იყო ხრამის ქალაში, პატარა ტბის პირად, მცირედად შემალეებულ ყამირ მიწაზე, რომლის გარშემო შემომსხდარი იყო რიგი სხვა ქვა-ლოდები. ქვა-სვეტის ტანზე „გაწერილი“ იყო „წიწილებიანი“ „გველი“, უკანასკნელ ხანებში მის წინაშე საწირავით მიდიოდნენ უმთავრესად უნაყოფო, უშვილო ქალები და შესთხოვდნენ შვილიერებას — დასაბუთებულად და სარწმუნოდ უნდა ჩათვალოს „გიუნეს“ მიჩნევა ფალოსური ხასიათისა და წარმომავლობის ძეგლად. ეს მოსაზრება უსაფუძვლო არ უნდა იყოს მითუმეტეს, რომ საქართველოს ეთნოგრაფიულ სინამდვილეში მრავალი სხვა ანალოგიური ძეგლია აღმოჩენილი და მიკვლეული. თუ გავითვალისწინებთ იმ გარემოებას, რომ ძველად ქართველი ხალხის სულიერ ცხოვრებაში განსაკუთრებული ადგილი ეჭირა ნაყოფიერება-მცენარეებისადმი განკუთვნილ საწესო ჩვეულებებს და საერთოდ ბუნების აღორძინება-განახლებისადმი მიძღვნილ ლოცვა-ვედრებას, ლაღადისს — საგაზაფხულო დღეობათა: „ბერიკაობა“, „გაიხარა ყალმასურმა“, „საქმისა“ „ბობლა“ და სხვათა სახით, ნათელი გახდება რომ ფალოსის კულტი შემთხვევით კი არ არის, არამედ მას ღრმად აქვს ფესვები გადგმული ძველი ქართული სულიერი კულტურის წიაღში და ოდინდელი რწმენა-შეხედულებათა ნიადაგზე არის აღმოცენებული, როგორც ეს საფუძვლიანად არის გარკვეული აკად. ი. ჭავჭავაძისა, ვ. ბარდაველიძისა, ს. მაკალათიასა და სხვათა ნაშრომებში<sup>73</sup>.

<sup>73</sup> იხ. ჭავჭავაძის შვილი, ქართველი ერის ისტორია, ტ. 12, ტფ., 1928, გვ. 78.





თრიალეთის ეთნოგრაფიული ექსპედიციის მიერ 1937 წ. სოფ. სანაშერის სანახებში (თრიალეთი წალკის რაიონი), გათხრილი საკულტო ქვა, რომელსაც აწინდელი მოსახლეობა (იგი ამჟამად ბერძნულ, თურქულ, სომხურ და ურუმულ მოსახლეობის სახითა წარმოდგენილი) „გიუნეს“ სახელით იცნობდა და მხედურ კულტურას — ქართულ ეთნიკურ წრეს მიეწერება. როგორც ცნობილია მე-19 ს. დასაწყისში ეს კუთხე სავსებით დაცარიელებული და უკაცრიელი აღმოჩნდა, იქ მოსახლე ქართველების ნაწილი აქა-იქ გაიფანტა, დიდი უმეტესობა შინაური და გარეუბნ მტრების განუწყვეტელი თავრების გამო ამოწყდა და გადაშენდა. ამ გავერანებულ ადგილებში რუსეთის მეფის ხელისუფლებამ ჩამოასახლა საქართველოს სამხრეთ რაიონებიდან (გუმისხანისა და ტრაპეზუნდის რაიონები) გადმობეჭვილი მცხოვრებნი მე-19 ს. 30 წლებში. ახალმოსულთ თრიალეთის ტერიტორიაზე დახვდათ მიტოვებული, უკაცრიელი სოფლები და ნასოფლარები საცხოვრებელი, სამეურნეო და საზოგადო ნაგებობათა და აღჭურვილობით. ახალმოსულთ დაშთენილი ქართული მოსახლეობის კუთვნილი კულტურული მემკვიდრეობის ნაწილი აითვისეს, ნაწილი თავის მოთხოვნილებებისამებრ გადააკეთეს, ხოლო ნაწილი დატოვეს, კერძოდ სალოცავები და საკულტო ნაგებობანი, უმეტეს შემთხვევაში ხელუხლებლად დაიკვეს, რომელნიც შემდეგში თავის საჭიროებისათვის გამოიყენეს კიდევაც. ამ ძეგლთა ჯგუფში აღმოჩნდა ჩვენი მსჯელობის საგანი წმ. ქვა — „გიუნე“, რომელიც წარმართული და ქრისტიანული რელიგიის შერწყმათა ნიშან-კვალს ატარებდა.


„გიუნეს“ მიმართ ჩვენი მსჯელობა ემყარება არსებითად იმ ეთნიკურ წრეს, რომლის წიაღიდან უშუალოდ არ არის იგი წარმოქმნილი. ამდენად მისი თავდაპირველი არსი და ნამდვილი ბუნება რეალურად ცნობილი არ არის. არც ის ვიცით კონკრეტულად, მისი ძველ-პრეველი (ივულისხმება ქართველი მოსახლეობა) რა ხასიათის წესებს ასრულებდა მის წინაშე და თავიდანვე ამავე დანიშნულებას ემსახურებოდა, თუ არა. ფაქტური ეთნოგრაფიული მასალები გიუნეს შესახებ ეკუთვნის ახალმოსულ ეთნიკურ წრეს რომელსაც ეს ძეგლი მიტოვებულ მდგომარეობაში დახვდა ამდენად გაურკვეველია „საკულტო ძალი“, და სიწმინდე, „რომელსაც მიაწერდა მას აწინდელი თრიალეთის მოსახლეობა რამდენად ძველი წარმოშობისაა და საიდან იღებს სათავეს, მართალია. უკანასკნელ ხანებში წმ. ქვა — „გიუნე“ შვილიერების მომნიჭებელი ძალის განსაზღვრებად გვევლინება — მის წინაშე მიდიან „საწირავით“ უშვილო ქალები და შეხატოვენი ნაყოფიერებას, შვილის გაჩენას. მაგრამ ჩვენ არ ვიცით სინამდვილეში ვინ მიაწერა ეს „ძალი“ „გიუნეს“<sup>71</sup>. ახალმა მრევლმა თუ ძველმა? და თუ ჩვენ იმ აზრს ვემბრობით, რომლის მიხედვითაც იგი ფალოსური ხასიათისა უნდა იყოს, მხოლოდ იმიტომ, რომ სხვა შემთხვევაში ანალოგიური ქვის ძეგლები ამგვარ ბუნებას ამჟღავნებენ. კერძოდ, ხევსურეთში, ქვისაგან გამოკვეთილი მამაკაცის ფალოსი მოთავსებული იყო სალოცავის, — „მწვერის საფლავის“ თავზე და მას სხვათა შორის შესთხოვდნენ შვილიერების მონიჭებას — (სურ. 20).

გარეთულია თუ შინაური მისი „კულტმოსილება“?!<sup>72</sup> ამ მიმართულებით გიუნეს შესახებ ჩვენი მოსაზრებანი, რა თქმა უნდა სავარაუდოა და იგი უმთავ-

<sup>71</sup> რაც მოთვარია, ქვა-ფალოსი თვით ტარებშიაც ყოფილა დაცული (მღრ. სურ. 21). იგი გადაღებულია პ. ა. ფლორენსკის 1904 წ. ჩანახატის მიხედვით, რომელსაც ასეთი წარწერა აქვს: ძველი იდვა რომელსაც ბერის საფლავზე ალტარის წინა მხარეს „წვანე“ ანუ ქვათაბევის მონასტერში.



რესად შედარებითი ხასიათის ფაქტიური მასალიდან ამოდის. სახელწოდება— „გიუნე“ თურქული წარმოშობისაა და იგი იხმარება ზოგადად „მზიურის“, და კერძოდ მზის აღსანიშნავად.



სურ. 23. „მზიური საფლავი“ (სალოცავი ნიში)

ეს თავისთავად საყურადღებო გარემოებაა, რომ გარკვევით ვიცოდეთ ის მოტივი — რატომ რა მიზეზით ეწოდება მას ეს სახელი, რით უნდა ავხსნათ იგი? თუ ამ ტერმინს ზოგადი გაგებით „მზიურის“ მნიშვნელობით ავიღებთ, საკითხის ახსნას ახალს ვერაფერს შევმატებთ., ვინაიდან ეს მსაზღვრელი სიტყვა თავად მოითხოვს განსაზღვრას.

თუ იგი მზის (მნათობის მნიშვნელობით იქნებოდა გაგებული, მაშინ სულ სხვა გარემოებას ექნებოდა ადგილი და შეიძლებოდა იგი მიგვეჩინა მზის მიწიერ ხატ-სალოცავად, რომელიც განასახიერებდა ნაყოფიერება-მცენარეების ღვთაებრივ „ნიჰსა“ და „ქალას“. მაგრამ ამ შემთხვევაში თავს იჩენდა მეორე გარემოება როდის და ვის მიერ მიენიჭა ძეგლს ეს მნიშვნელობა? ერთი სიტყვით კვლავ დარჩებოდა აუხსნელი საკითხი იმის შესახებ, თუ აღნიშნული კულტი გიუნეს მიმართ, ძველია და ადგილობრივი, თუ იგი ახალია და სხვაგნითური.

ამ შემთხვევაში საკითხის დადებითად გადაჭრის საქმეში დიდ დახმარებას გვიწევს, როგორც ითქვა, ფალოსისა და გველის კულტთა საყოველთაოდ გავრცელება ოდესღაც ქართველი ხალხის სულიერი კულტურის სფეროში.

თავის დროზე, ფალოსისა და გველის კულტებმა, როგორც ჩანს, ვარკვეული გამოვლინება კპოვეს როგორც სულიერად, ისე ნივთიერად ქართველი



სურ. 21. ფალოსური ქვ. კავთისხევის მთაატოლიდან

ხალხის ყოფა-ცხოვრებაში, რის ნაკვალევი ღრმა ბეჭდად<sup>78</sup> აზის მისი ცხოვრების წარსულს (იხ. სურ. 19, ვერცხლის კათხა, ფილი).

უნდა აღინიშნოს რომ თრიალეთის და საერთოდ ქვემო ქართლის მიწა-წყალზე დაშენილი მდიდარი და მრავალფეროვანი ისტორიული ძეგლები ნათლად ღაღადებს ამ კუთხის ეკონომიური და კულტურული სიძლიერის შესახებ. კერძოდ აღნიშნულ ტერიტორიაზე წარმოდგენილი ქვის ძეგლები, ქვის დამორჩილება-გამოყენების ღიფებულ სურათს იძლევა, ქვათხურობის მაღალ კულტურას ამჟღავნებს. როდესაც ეს აშშის ძეგლები თვალწინ გიდგია კაცს, ისე გგონია ქართულ ძველ მითებსა და ზღაპრებში განსახიერებელი გმირთა გაღერვის დაქვეყნებული სურათის წინაშე იმყოფებოდეს.

<sup>78</sup> აღნიშნული ვერცხლის კათხა (საქ. საზ. მუზეუმის ეთნოგრაფიის განყოფ. კოლ. № 116—113(1)), ანუ ჩამ-ფული წარმოადგენს ქართული იქრომქედლობის საუკეთესო ხაზღაღეს. იგი სადა და მშვენიერი თვალაღ-ტანად. ყურადღებას იქცევს გველის გამოსახულებას მჭიდვ ყურებით და ლამაზი ქართული მხედრული ხელით შესრულებული წარწერით: „მე დავით დადიანმა გოთავაზე შენ ჩემ ერთგულ აზნატრს ერმაღობ გელოვანს ესე ჩამი სსსოვრად. მრავალნი სრბიან ასპარეზსა ზა“ ელომან მოიღოს ნიკი“.

Н. РЕХВИАШВИЛИ

## КУЛЬТОВЫЙ КАМЕНЬ «ГЮНЕ» (СОЛНЕЧНЫЙ)

Резюме

В 1936 году, во время этнографической экспедиции в Триалети, был обнаружен культовый камень — «гюне» (солнечный), который находится к С/В от сел Санамери левобережной реки Кция, на берегу маленького озера.

У местного населения с древнейших времен место это считается священным, куда совершали пономничества (в основном бездетные женщины) для свершения молебствий и ритуального комплекса с просьбой милости дарования им плода.

Данный культовый камень с полусферическим верхом на  $\frac{3}{4}$  находился в земле и лишь  $\frac{1}{4}$  его возвышалась над землей. На его верхней части, глубокими бороздками прорезано изображение креста.

Вокруг ритуального камня и на нем лежали различного характера приношения и пожертвования.

После проведения раскопок и препарации на всю глубину залегающего ритуального камня, на туловище его обнаружено процарапанное вертикально изображение (в 12 колен ломанным зигзагом) змеи и перпендикулярно (горизонтально), обращенных головами к ней 2 детеныша.

По мнению автора, этот древний культ следует отнести ко времени язычества в Грузии, поколения идолу-божеству, оплодотворяющему началу.

Огромное количество памятников аналогичного характера находим мы часто в этнографическом быту Грузии, как-то в Цителхиди, Дидгори, Млети, Ахалкалаки, Лечхуми, Сванети и в других местах, а также и на Сев. Кавказе.

В свете филолого-этнографического анализа как данного памятника, так и привлеченного соответствующего сравнительного материала, автор приходит к заключению, что исследованный им ритуальный камень явно указывает на символ оплодотворяющего божества, происходящего от солнца, который находится в тесной взаимосвязи с культом воды и змеи, объединенном в нем и считается астрально филическим-зротичным.

Основанием для утверждения своего мнения, автор считает частую фиксацию богатого материала аналогичного характера в этнографическом быту Грузии „მონვერა ქვეები“ („ქვე კაცები“) (каменные люди—каменные бабы), „ქალ თევზები“ (женщины-рыбы) и в особенности часто встречающиеся „ძუძუ-ქვა“ (камень-грудь) — кормящее начало, а также существующие пережитки (в нравах и обычаях) у народа, культов солнца, огня, воды, земли, рыбы, змеи и вера в их магическую силу.

«Гюне» и связанный с ним ритуал, находит интересные параллели в быту грузинского и соседних народов.

Изучение и раскрытие данной проблемы может сыграть большую роль для дальнейшего полного выяснения верований грузинского народа в дохристианскую эпоху.





მ. კეღელაძე

## ტყის ფუტკარზე „ნადირობის“ სხვადასხვა ხერხები

## აღმოსავლეთ საქართველოს მთაში

ქართველი ხალხის სამეურნეო ცხოვრებაში მეფუტკრეობას მნიშვნელოვანი ადგილი ეჭირა და მის პროდუქტებს არა მარტო საქმელად და სანთლად ხმარობდნენ, არამედ ხალხურ მედიცინაშიაც ფართოდ იყენებდნენ, განსაკუთრებით „უცეცხლო თაფლს“.

მეფუტკრეობის შესახებ როგორც სხვადასხვა ქვეყნებში, ისე საქართველოში საინტერესო კვლევითი მუშაობა წარმოებს და ამ დარგის სპეციალისტების არა ერთი საფუძვლიანი ნაშრომი მოგვეპოვება. ამ მხრივ განსაკუთრებით დიდი წვლილი შეიტანა მეფუტკრეობასთან დაკავშირებული ხალხურ წესჩვეულების შესწავლის საქმეში ალ. რობაქიძემ, მას თავის 1960 წ. გამოქვეყნებულ სადოქტორო ნაშრომში „მეფუტკრეობის ისტორიისათვის“ განხილული აქვს მეფუტკრეობა და ყველა მასთან დაკავშირებული საკითხები, რომელთა შორის ფუტკარზე „ნადირობასაც“ იხილავს. ჩვენს მიერ მოპოვებული ფუტკარზე ნადირობის ახალი მასალა ეხება აღმოსავლეთ საქართველოს დენდროლოგიით მდიდარ ზოლში მცხოვრებ მთიელების მიერ წლის ოთხ დროში: სხვადასხვა ხერხით და საშუალებით ფუტკარზე ნადირობის ხერხებს.

ფუტკარზე ნადირობა გაზაფხულზე იწყება. გაზაფხულის დასაწყისში ფუტკარზე მონადირეები იმ ტყის ხშირი სტუმრები არიან სადაც ფუტკარი ეგულდება, რადგანაც ფუტკარი ფულურო ხეებშია დაბინავებული და გაზაფხულზე მზის სითბოს რომ იგრძნობს გარეთ გამოდის. მაგრამ ფუტკარი შორს არ მიდის, რადგანაც ჯერ ზამთრის სუსხისა ეშინია. თუ ახლოს თოვლი ნახა მასზე დაჟდება, წყლის წყურვილს დაიკმაყოფილებს და კუქსაც გაიწმენდს“, რის შედეგადაც თოვლზე შავი წერტილები დარჩება. ფუტკარზე მონადირე, რომ თოვლზე შავ წერტილებს და ფუტკარსაც ნახავს, დააკვირდება ფუტკრები საიდან მოდიან და სად ბრუნდებიან. მიყვება მათ ფრენის მიმართულებას და ფულუროში მათ შესასვლელ-გამოსასვლელს რომ ნახავს, ხეს რაიმე შესამჩნევ ნიშანს გაუკეთებს: სცოდნიათ ჯვარის ამოჭრა, ხის დაქდევნება, ხეზე ქერქის ჩამოთლა, წრიული ჭდეების დასმა, ლურსმის დასობა, ან ლურსმით რკინის დაჭვლევა და სხვა. ამ საშუალებით მონადირე ფუტკარს დაეპატრონებოდა.

გაზაფხულის პერიოდში ფუტკრის მიგნების მეორე ხერხიც არსებობს. ფუტკრები, რომ პირველად გარეთ გამოვლენ, დაგროვილ ძველ უვარგის ნარ-



ჩენებს: სანთელს, დინდგელს<sup>1</sup> მკვდარ ფუტკრებს ბუდიდან გარეთ გამოჰყრიან. თუ ზამთრის თოვლი ჯერ მთლად გამშრალი არ არის, ან ახლად დაფიფქულია მასზე დაყრილი „ქუქყი“ ძალიან იოლი დასანახია. თუ თოვლი ახალი ადებუ-ლია, ზამთრის განმავლობაში მიწა და ფოთლები იმდენად დატკეპნილია, რომ აღნიშნული „ქუქყი“ ადვილად შესამჩნევია.

ფუტკარზე მონადირე „საეკვო“ ხეების ქვეშ თავგების ხერელსაც აკვირ-დება, რადგანაც თავგებმაც ფუტკრებისაგან გადმოყრილი „ქუქყის“ ხერელებ-ში შეტანა იციან; ფუტკარზე „მონადირე“ რომ თავგის ხერელს შეამჩნევს, მას ფრთხილად მოთხრის და თუ ფუტკრის პროდუქტების ნიშნები ნახა, ეს იმის მომასწავებელია, რომ მახლობელ რომელიმე ხეში ფუტკარია.

გაზაფხულზე ფუტკარზე მონადირეები თბილ დღეებში უშუალოდ ხეებ-საც აკვირდებიან და რადგანაც ხეს ფოთოლი ჯერ კიდევ არ აქვს, ხიდან გაფ-რენილ-მოფრენილი ფუტკრები ადვილი შესამჩნევია.

ფუტკარზე ნადირობა ზაფხულში: ზაფხულში მთა და ბარი, რომ აყვავდება ფუტკარი ჩვეულებრივად ყვავილებსა და მცენარეებს მოეფინება. ამ დროს ფუტკარზე მონადირეები იმ აყვავებულ მღვლელებში მიდიან, სადაც ფუტკარი სარჩოს ეძებს და მის მახლობლად ტყეში ფუტკარი ეგულებათ, ფუტკარზე მონადირე მღვლოში ცეცხლს დაანთებს და 25—50 გრ თავფს, სანთელს ან დინდგელს დაწვავს. დამწვარი თავფის თუ სანთელ-დინდგელის სუნნი 150—200 მეტრის სიშორეზე მაინც იწლებს. ამ არემარეში მყოფი ან გაფრენილი ფუტკ-რები დამწვარი თავფის თუ სანთელ-დინდგელის სუნზე მოსვლას იწყებენ. მონადირე თავფის თუ სანთელ-დინდგელის დაწვამდე, ან დაწვის შემდეგ, რამ-დენიმე ჯოხს თავფს წაუსვამს და იქვე დაარქობს, ან თავფს (დაახლოებით 25 გრ) ორი, სამი პატარა ფინჯნით მალღობ ადგილზე დადგამს. იქ მისული ფუტკარი თავფს რომ ნახავს, რამდენი თავფის წაღებაც შეუძლია წაიღებს და თავის ბუღისაკენ გაფრინდება. მაგრამ ისევე ჩქარა მობრუნდება რადგანაც შუა სარჩო ნახა. ამ ერთ ფუტკარს თუ პირველად ერთეული ფუტკარი მოყვა, რამ-დენიმე ხნის შემდეგ მთლიანად მათი ოჯახი მოჰყვება და თაფლით დატვირთუ-ლი უკან წაეა, ამ დროს მონადირე ფუტკრის მიმოსვლას უკვირდება ხიდან მოდის და სად მიდის. საერთოდ ხალხის დაკვირვებით თაფლით დატვირთული ფუტკარი მიწის ზედაპირიდან 10—12 მეტრის სიმაღლეზე მიფრინავს და მონა-დირეს ადვილად შეუძლია მათ მიმოსვლას თვალყური ადევნოს.

ფუტკარზე ამ ხერხით „ნადირობას“ ის ნაკლი ახლავს, რომ თუ ფუტკრებს რუ, ხევი, ან ჭალა აქვთ გასავლელი ისინი პირდაპირ ფრენით მიდიან, ადაშიანს კი მათი გაყოლა არ შეუძლია. ასეთ შემთხვევაში „მონადირე“ პირველად, რომ ფუტკრები მიიჩნია იქ მათთვის ყველაფერს მოსპობს და საიდანაც მათი გაყო-ლა აღარ შეუძლია იქიდან ქვევით ან გვერდზე ხევისკენ დაახლოებით 200 მეტ-რის დაშორებით იმავე საშუალებებს მიმართავს, როგორც პირველად აღნიშ-ნეთ და ფუტკრებიც ორი სამი საათის განმავლობაში მთლად იქ მივლენ, ასე გაიმეორებს რუისი, ხევის თუ ჭალის სიღრმეში ჩასვლამდე. შემდეგ კი კვლავ გაჰყვება ფუტკრების მიმოსვლას და მათ ბინას ნახავს.

იცოდნენ სხვა ხერხი, იმ ტყის მახლობლად სადაც ფუტკარი ეგულებათ ყვავილოვან მღვლოზე რამდენიმე ადგილას კარჩხას (კაპიან შეშას) დაჰყუდე-ბენ და მასზე თაფლიან ყანწს დაჰკიდებენ, ან თავფს რაიმე ჭურჭლით მალღა

<sup>1</sup> დინდგელი სანთლის მსგავსი შავი მასაა.



(ხეზე, ქვაზე, ბორცვზე და სხვა) დასდგამენ. მდელოში მისული ფუტკარი, რომ აღნიშნულ თავის ნახავს თავის ბინაში ზიდვას დაუწყებს, რამდენიმე ხნის შემდეგ მას ფუტკარებიც მოჰყვებიან და თანდათან მთელი ოჯახიც მივა თავლის წასაღებად. მონადირე ყოველ ორ სამ დღეში ათვალეირებს თუ ფუტკარები მიწვეულან, უკვირდება, ფუტკარები საით მიდიან და მოდიან, მიჰყვება მათ მსვლელობას და იბოვის იმ ფულურო ხეს სადაც ისინი ცხოვრობენ. ამ ხერხით ფუტკარზე ნადირობა იმითაა უარყოფითი, რომ კარნახზე ყანწით ჩამოკიდებულ, ან ძირს დადგმულ თავლს ფუტკარის გარდა სხვა მკამელიც ბევრი ჰყავს. მაგალითად: კვერნა, მღავი, თავვი, ფრინველები, ქვეწარმავალნი და სხვა. შეიძლება თავლი წვიმამაც გააფუტოს, ან მზემ ამოაშროს. ასეთი საშუალებით ნადირობის დროს მონადირეს ბევრი თავლი ეხარჯება და ამ მიზეზის გამო, ამ ხერხს იშვიათად ხმარობენ.

ფუტკარის მისახიდად ზოგჯერ ცხოველის ან ადამიანის შარდიც გამოუყენებიათ, მაგრამ ფუტკარი, შარდს ნაკლებად ეტანება, ამის შესახებ გუდამაყრის სოფ. თორელათას მცხოვრები გიგოლა ბექაშვილის გადმოცემით ზოგჯერ ფუტკარი შარდით, რო „გაძღება“ თავის ბინაში კი არ წავა, იქვე ყვავილების წუწნას დაიწყებს, ამიტომ ფუტკარზე მონადირეები ხშირად ვერც კი გებულობენ ფუტკარები შარდთან საიდან მოდიან და სად მიდიან—“ო. ფუტკარზე ამ წესით ნადირობა, მხოლოდ იმ მხრივ ყოფილა ხელსაყრელი, რომ შარდს ფუტკარების გარდა სხვა მწერები ახლოს არ ეკარება. ამავე დროს შარდს მიწვეული ფუტკარები მის ახლო-მახლო ტრიალებენ და მონადირეს დაკვირვების საშუალება ეძლეოდა....

ზაფხულის ამავე პერიოდში მონადირეებმა იცოდნენ, სადაც ფუტკარი ეგულეობდათ ამ ტყის მახლობლად მდელოში მზის ჩასვლის დროს. დაბნელებამდე ფუტკარების ფუსფუსზე დაკვირვება. ამ დროს ფუტკარები ერთი ყვავილიდან მეორეზე, რომ გადაფრინდებიან თანდათან იმ მიმართულებით მიდიან საითაც მათი ოჯახი დაბინავებული. მონადირე უკვირდება ფუტკარების მსვლელობას, თანდათან მიჰყვება და თუ მათ აღვილ-სამყოფელს ზუსტად ვერ მიაგნო დაახლოებით მაინც გაარკვევს სად არიან და ეცდება მათი ბინა ნახოს.

ფუტკარზე ნადირობა შემოდგომაზე: შემოდგომაზე როცა იმდენად აცივდება, რომ ფუტკარებს ფრენა აღარ შეუძლიათ ფულურო ხეში მოთავსდებიან, თუ ის ფულურო ხე ზაფხულში დათვის აქვს ნახული, აუცილებლად მივა და ფუტკარის ნეში შესასვლელ-გამოსასვლელს კბილებით ღრუნას და თათების საშუალებით გამოთხრას დაუწყებს, რომ ფუტკარებს თავლი შეუჭამოს. მართალია ფუტკარს და მის თავლს დათვი ზაფხულშიაც ჰკამს. მაგრამ ძალიან გამოწკნის შემთხვევაში, რადგანაც ზაფხულში დათვი ერთი მხრივ, საჭმელს უხვად პოულობს, მეორე მხრივ ფუტკარების დაკოდევა-დაკბენისა ეშინიან, გვიან შემოდგომაზე კი, ფუტკარებს, ფრენის უნარი რომ აღარ აქვთ მათ დათვი დაუბატონებლად მიადგება. დათვის ეს თვისება ხალხმა იცოდა და თუ ტყეში სადმე დათვისაგან დაღრღნილ-დაკაწრულ ხეს შეზღვებოდნენ ვარაუდობდნენ, რომ მასში ფუტკარი იქნებოდა.

ტყიურ ფუტკარს ხშირად ნახულობდნენ გარეულ ცხოველებზე (დათვზე, ირემზე, შველზე და სხვა) ნადირობის დროს, ან შემოდგომაზე ქალები და ბავშვები გარეული მცენარეების: წაბლის, თხილის, წიწიბოს და სხვათა ნაყოფის



მოსაკრეფად ტყეში გასულნი აკვირდებოდნენ ხეებსაც სადაც ფუტკარი ეგულე-ბოღათ.

ფუტკარზე ნადირობა ზამთარში: ხის მღრღნელ ცხოველებს შორის ფუტკარს ყველაზე მეტად კვერნა ეტანება, თუ მან ზაფხულში ფუტკარი ფულურო ხეში ნახა (დათვივით) ერთ მხრივ, მისთვის უხვი საკვების არსებობის გამო და მეორე მხრივ, დაკოღვა-დაკბენის შიშით აღნიშნულ ხეს ახლოს არ მიეკარება. მხოლოდ ზამთარში კი ფუტკარებს რომ სიცივისაგან თავდაცვის უნარი აღარ აქვთ, შიმშილით შეწუხებული კვერნა ხსენებულ ხესთან ხშირ-ხშირად მიდის და ყოველგვარ ძალას ხმარობს ფუტკარების თაფლით გამოკვებოს, ასევე იქცევიან სხვა მღრღნელი ცხოველებიც ფუტკარის მიმართ.

ზამთარში, როდესაც ყველაფერი თოვლით დაიფარება (განსაკუთრებით ახალ-ახალი თოვლი, რომ მოვა) ფუტკარზე და კვერნაზე მონადირეები სანადიროდ იმ ტყეში მიდიან. სადაც ისინი ეგულებათ ფუტკარზე მონადირე პირველ რიგში ფუტკარის და შემდეგ კვერნის მიგნებითაა დაინტერესებული, კვერნაზე მონადირე კი პირველად კვერნის და შემდეგ ფუტკარის მოპოვებით.

მონადირე რომ ფულურო ხის ირგვლივ თოვლზე კვერნის ბევრ ნავალს ნახავს, ხეს დააკვირდება და თუ ხეში ფუტკარის შესავლელ-გამოსავლელი ნახა და ნოემბერი ან დეკემბერია, ხეს მაშინვე მოჭრის და თაფლს გამოიღებს, თუ შემდეგი თვეებია მან იცის რომ ფუტკარს თაფლის ნაწილი შეჭმული აქვს და ხეს არ მოჭრის, მხოლოდ ზემოაღნიშნულ რომელიმე ნიშანს დაადებს, რომ სხვამ არ მიითვისოს. თუ ხეს ფუტკარების შესავლელ-გამოსავლელი არა აქვს და კვერნის შესაძრომი კი აქვს, მაშინ კვერნა იქნება და მონადირე მას კვამლის საშუალებით დააღრჩობს, ხეს მოჭრის და მკვდარს გამოიღებს.

ხაშურის რაიონის სოფ. ალში მცხოვრები გოგია სანდროს-ძე ნოზაძის თქმით — ზამთარში, როდესაც თოვლს დადებს, ტყის ფუტკრით დაინტერესებული პირები იმ ტყეში წაველენ, სადაც ფუტკარი ეგულებათ. ზამთარში ფულურო ხეში მცხოვრებ ფუტკარებს შორის, რომელიმე რომ მოკვდება მას ფუტკარები ვარეთ გამოაგდებენ და თოვლზე დაფარდნილი :დვილი შესამჩნევია. მას რომ ფუტკარის მძებნელი ნახავს, მის ახლოს ხეებს დაათვალიერებს და რომელიმე ხეში აღმოსავლეთის მხარეზე „სათოლეს“ (ნახვრეტს) რომ ნახავს, ხეს ცულის ყუას ან სხვა რამეს რამდენჯერმე მაგრად დაჰკრავს და ხეს ყურს დაადებს, თუ მასში ფუტკარებია აუცილებლად ბზუილს დაიწყებენ და ხეს მონადირეც დაეპატრონება... თუ ბზუილი არ დაიწყებს სხვა ხეს დაათვალიერებს და ფუტკარს ასე მოძებნიან. აქვე უნდა აღვნიშნოთ, რომ ფუტკარზე მონადირეების ერთი წყება, უფრო ერთ რომელიმე ხერხსაა შეწყობილი, ანუ როგორც იქ იტყვიან „მიგეშილი“ მეორე წყება მეორეს და ა. შ.

ზაფხულის განმავლობაში ფუტკარი, რომ თაფლს და სანთელს დააგროვებს შემოდგომაზე, მისი ნაწილის შეჭმაც, რომ ვერ მოასწროს, მონადირე ვალესილი ცულის თავის მოპოვებულ ფულურო ხეში არსებულ ფუტკართან მივა ხეს მოსჭრის და თაფლ-სანთელს სახლში წაიღებს..... თუ შესაძლებლობა არსებობს, ხის იმ ნაწილს, რომელშიაც ფუტკარია მოთავსებული თვე-ბოლოს გადაჭრის და ფუტკარს მათი სმყოფი ხით და საკვები მარაგით სახლში წაიღებს მოსაშენებლად. ცნობილია რომ გარეული ფუტკარი ხეების გარდა კედლებში და კლდეებშიაც არსებობს: მაგალითად დუშეთის რაიონის, ანანურის ტაძარში შესასვლელი კარის თავს ფუტკარის ოჯახი დღესაც იმყოფება, ამავე რაიონის გუ-





დამაყრის, სოფ. საჩალისჭალის მახლობლად კლდეში და ახალციხის რაიონის ვარძიის კლდეში ფუტკრის ოჯახები უხსოვარი დროიდან არსებობენ და სხვა.

ქართული ფუტკრის უპირატესობა მსოფლიოში ცნობილია: თავისი ამტანია-ნობით და პროდუქტიულობით. ქართული ფუტკარი ყველა სხვა ქვეყნის ფუტკართან შედარებით გრძელი ხორთუმით ხასიათდება (7,2 მმ). ამიტომ არის რომ სხვადასხვა ქვეყნებში საჯიშედ ქართული დედა ფუტკარი მიჰყავთ...

როგორც შინაურ ისე ტყიურ ფუტკარს ქართველი ხალხი ოდითგანვე კარგად იცნობდა, მისი მოპოვებისა და მოშინაუბრების წესებიც საუკუნეების მანძილზე დაგროვილი ცოდნა გამოცდილების ნიადაგზეა შემუშავებული.

М. Е. КЕДЕЛАДЗЕ

## ОХОТА НА ЛЕСНУЮ ПЧЕЛУ

### Резюме

Исторически в хозяйственном быту грузинского народа пчеловодство занимало значительное место. Продукты пчеловодства использовались не только для питания и освящения, но широко применялись и в народной медицине.

Поскольку продукция домашней пчелы не покрывала всей народной потребности в них, то распространение имела охота на лесную пчелу.



შ ი ნ ბ ა რ ს ი

1. გ. თევზაძე, საქართველოს მუშათა კლასის და გლეხობის კავშირის ისტორიიდან	3
2. დ. ქორიძე, ახლად აღმოჩენილი არქაული ცული სოფელ ყიზილ-აჯლოდან	23
Д. С. Коридзе, Новообнаруженный вислообушный топор из села Кизил-аджло (резюме)	30
3. Л. А. Чилашвили, Некоторые моменты археологического исследования Урбинси (резюме)	33
4. თ. ტყეშელაშვილი, გვიანბრინჯაოს ხანის ორმოსამარხი ნავთლულიდან	49
О. В. Ткешелашвили, Погребение эпохи поздней бронзы в Навтлуги (резюме)	53
5. თ. აბრამიშვილი, ოჩამჩირეთში აღმოჩენილი სპრუნძის ბიზანტიური მონეტები	62
Т. А. Абрамишвили, Находка Византийских медных монет из Очамчире (резюме)	74
6. რ. ქეზულაძე, საქართველოში პოლონური მონეტების მიმოქცევის საკითხისათვის	75
Р. В. Кебуладзе, К вопросу об обращении польских монет (резюме)	90
7. ვ. გამრეკელი, ისტორიული მასალები დვალეთიდან	91
В. Гамрекели, Исторические материалы из Двалети (резюме)	103
8. პ. ზაქარაია, XVI — XVIII საუკუნეების სასახლეები	103
9. ავთ. იოსელიანი, რუსთველოლოგიური ლიტერატურული აზროვნების ისტორიიდან...	143
А. Иоселиани, По поводу неизвестного произведения Ионы Хелашвили «Сарке сулиери мемхолоета» (резюме)	155
10. გ. ჯალაბაძე, სამიწათმოქმედო იარაღები ფშავში	157
Г. В. Джабадзе, Земледельческие орудия труда в Пшави	183
11. ბ. რეხვიაშვილი, სალოცავი „შვიერი“ (გიუნე)	187
Н. Б. Рехвиашвили, Культовый камень «гюне» (солнечный) (резюме)	234
12. მ. კედლაძე, ტყის ფუტკარზე „ნადირობის“ სხვადასხვა ხერხები აღმოსავლეთ საქართველოს მთაში	235
М. Е. Кеделадзе, Охота на лесную пчелу (резюме)	237



დანიშნულა საქართველოს სსრ მეცნიერებათა აკადემიის  
სარედ.-საგამომც. საბჭოს დადგენილებით

რედაქტორი შ. ხ ა ნ თ ა ძ ე

გამომცემლობის რედაქტორი აკ. ი ა კ ო ბ ა შ ვ ი ლ ი

ტექნიკური რედაქტორი ნ. ჯ ა ფ ა რ ი ძ ე

კორექტორი რ. ფ ა რ ე ს ი შ ვ ი ლ ი

გადაეცა წარმოებას 22.6.1963; ანაწეობის ზომა  $7 \times 12$ ; ხელმოწერილია დასაბეჭდად 21.1.1964;

ქალაქის ზომა  $70 \times 108^{1/16}$ ; ქალაქის ფურცელი 8,31; საბეჭდი ფურცელი 22,77;

საავტორო ფურცელი 18,37; სააღრიცხვო-საგამომცემლო ფურცელი 18,81;

შეკვეთა 871; უე 02603; ტირაჟი 1000

ფასი 1 მან. 34 კაპ.

---

საქართველოს სსრ მეცნიერებათა აკადემიის გამომცემლობის სტამბა,  
თბილისი, გ. ტაბიძის ქ., № 3/5

32/47

წიგნი 1 მან. 34 კ



ქართული  
ნაციონალური  
ბიბლიოთეკა