

საქართველოს ძეგლთა დაცვის დეპარტამენტი
Департамент охраны памятников Грузии

შიდა ქართლი

ზნაურის (ყორნისი) რაიონის
არქიტექტურული მემკვიდრეობა

1983-1984 წლების ექსპედიციის მასალები



ШИДА КАРТЛИ

Архитектурное наследие Знаурского
(Корнисского) района

Материалы экспедиции 1983-1984 г

დღეს, როდესაც გლობალიზმის ეპოქა პლანეტარულ ანუ უსამშობლო თავისუფლებას უმღერის, კოსმოპოლიტი იდეოლოგიების უპირველესი საფიქრალი კი - თანამედროვე სამყაროს კუმანური მოწყობა და ცივილიზაციის მარადიული სოციალური პრობლემის გადაჭრაა, ნაციონალური კულტურისა და ნაციონალური თვითმყოფადობის განვითარება, ერის კულტურული მემკვიდრეების გაცოცხლება - შენარჩუნება, თითქმის ეპოქალური მნიშვნელობის ამოცანა ხდება ქართველთა ქვეყანაში.

თუმცა ისიც ფაქტია, რომ ცივილიზაციისა და პროგრესის სახელით მოლაშქრე უცხოელი მეცენატების მცდელობას, აზიარონ ქართული ეროვნული ცნობიერება მასკულტურას, ეროვნული ნიშნით დაღდასმული და ეროვნულ ღირებულებებზე ორიენტირებულ ქართველ მეცენატთა გამორჩეული ნაწილი, მრავალსაუკუნოვანი ნაციონალური კულტურის წარმოჩენა - გაცოცხლებითა და მათზე მუდმივი მრუნეთი უპირისპირდება.

ეს მათი ბედისწერა, ღვთიური მისიაა.

სწორედ ამ ნიშნითაა გამორჩეული ქართული კულტურული მემკვიდრეობის უანგარო ქომაგის, მრავალ კეთილ საქმეთა შემომქმედის, ქართველი მეცენატის - გია ოქრუაშვილის მოღვაწეობა. მისივე ქველმოქმედებით, ღღის სინათლე იხილა და ფართო საზოგადოებას მიეწოდა წინამდებარე ნაშრომი, ასევე ამ სერიის წინა გამოცემეც, რისთვისაც ბაგონ გაას, ძეგლთა დაცვის დეპარტამენტის სახელით, უღრმეს მადლობას მოგახსენებთ.

პ. გერგაია

Сегодня, когда эпоха глобализации воспеваст планетарную, или лишённую родины свободу, а первейшей заботой космополитических идеологов является гуманистическое устройство современного мира и разрешение извечных социальных проблем цивилизации, развитие национальной культуры и национальной самобытности, оживление-сохранение национального культурного наследия для грузин становится задачей эпохальной значимости.

Хотя фактом является и то, что избранная часть грузинских меценатов, ориентированная на национальные ценности и несущая печать народности, задачей которой является пропаганда, оживление и забота о многовековой национальной культуре, противостоит попыткам иностранных меценатов, действующих от имени цивилизации и прогресса, внедрить маскультуру в грузинское национальное самосознание. Таково их предназначение, делать богоугодные дела.

Именно это стало отличительным знаком бескорыстного приверженца грузинского культурного наследия, автора многих добрых дел, грузинского мецената Гии Окруашвили. Результатом его боготворительности является и настоящий труд, предлагаемый вниманию широкой общественности, как и предшествующие издания настоящей серии, за что от имени Департамента по охране памятников приносим батоно Гие нашу глубокую благодарность.

П. Гергая

УДК 72(879.22)

შ.621

გებულება პედაგოგების - რუსულან მეფისაშვილისა და ვახტანგ ცინცაძის ნათელ ხსოვნას
Светлой памяти педагогов Русудан Меписашвили и Вахтанга Цинцадзе

რედაქტორ-გამომცემელი - ხელოვნებათმცოდნე ცირა დადიანიძე

Редактор и издатель - искусствовед Цира Дадианидзе

რეცენზენტები:

Рецензенты:

გივი გაფრინდაშვილი - არქიტექტურის ისტორიკოსი, სპელეისტი, პროფესორი

Гиви Гаприндашвили - историк архитектуры, спелеист, профессор

გურამ ყიფიანი - ისტორიის მეცნიერებათა დოქტორი - პროფესორი

Гурам Кипиани - доктор исторических наук, профессор

პარმენ ზაქარაია
Пармен Закарая

მეცნიერებათა აკადემიის წევრ-კორესპონდენტი
член-корреспондент Академии наук

სპონსორი - გია ოქრუაშვილი

Спонсор - Гиа Окруашвили

ISBN 99928-0-931-0

ISBN 99928-0-932-9

ჩვენს წინაშეა სერიის მეორე ტომი – შიდა ქართლი, ზნაურის, იგივე ყორნისის რაიონის არქიტექტურული მემკვიდრეობა. ვფიქრობთ, რომ არაა საჭირო იმის მტკიცება, თუ რამდენად საშურია ამ რაიონის არქიტექტურულ ძეგლთა პუბლიკაცია და რა დატვირთვას იძენს იგი.

წინამდებარე ნაშრომი ორწლიანი ექსპედიციის დაძაბული შრომის შედეგია. ესაა სტატისტიკური მონაცემების კრებული – ძეგლთა დოკუმენტაციის პუბლიკაცია, რომელიც საფუძველია მრავალმხრივი მეცნიერული კვლევისათვის. უნდა აღინიშნოს ისიც, რომ ქართულ სინამდვილეში მსგავსი შრომები უაღრესად მცირეა, თუმცა

არა მხოლოდ მონაცემთა სიმრავლითაა ნაშრომი ღირებული, არამედ ზოგადი მნიშვნელობითაც, რადგან იგი აფართოებს ჩვენს თვალთახედვას არქიტექტურულ მემკვიდრეობაზე კონკრეტულ გეოგრაფიულ არეალში, როგორც დიდი კულტურული რეგიონის ერთ მცირე ნაწილზე. ამასთან, ზრდის გასაცნობიერებელ არეს. გაცნობიერება კი, მრავალ მიმართულებას სჭირდება. მათ შორის მოსახლეობის სულიერ მოთხოვნებს, რადგან არათუ სოფელი, სოფლის ყოველი თემი თხოულობს თავის "ღვთის სახლს".

ნაშრომში ასევე სრულადაა წარმოდგენილი საერო ნაგებობანი – ციხეები კოშკები და საფორტიფიკაციო დომინანტები. სამშენებლო მოღვაწეობის ეს ორი არსებითი მიმართულება მჭიდროდაა დაკავშირებული ერის ცნობიერებასთან. თანდართულ რუკაზეც კარგად იკითხება, თუ როგორ ენაცვლება ერთმანეთს კოშკი, ეკლესია, ციხე – ბრძოლისა და თავდაცვისათვის შექმნილი და სულიერისმშვიდის მოსაპოვებელი ნაგებობანი.

ეჭვი სრულებით არ მეპარება იმაში, რომ ეს კრებული მრავალ საყურადღებო მეცნიერულ შრომას დაუდებს საფუძველს.

გურამ ყიფიანი

Перед нами второй том серии "Шида Картли" об архитектурном наследии Знаурского, или иначе Корнисского, района. Думаю, не стоит отдельно отмечать, насколько это завидное дело - публикация материала об архитектурных памятниках данного района и какую нагрузку оно приобретает. Это всем должно быть ясно.

Настоящий труд является результатом напряжённого, профессионального двухлетнего труда. Данный сборник содержит статистические данные, это публикация документации о памятниках - основа и отправная точка для различного рода научного исследования, здесь же следует отметить, что в грузинской действительности подобных трудов крайне мало.

Труд ценен не только обилием данных, но и своим общим широким значением. Он расширяет нам кругозор на архитектурное наследие конкретного географического ареала как малой части большого культурного региона, увеличивает поле его осмысления, необходимое для многих направлений нашей жизни, хотя бы для духовных потребностей населения - не только село, а каждая сельская община требует своего "Божьего дома". Кроме этого, в труде почти полностью представлены светские здания - замки и башни, фортификационные доминанты. Эти два существенных направления строительной деятельности - тесно переплетены в сознании нации. На прилагаемой карте хорошо прослеживается, как перемежаются башня, церковь, замок - сооружения, воздвигнутые не только для борьбы, самообороны и для обретения душевного покоя.

Совершенно не сомневаюсь в том, что сборник станет основой для многих значительных научных трудов.

Гурам Кипиани

წინათქმა

ჩვენს საზოგადოებაში მიმდინარე ისტორიული პროცესების ფონზე, კიდევ უფრო აქტუალური ხდება კულტურული მემკვიდრეობის დაცვისა და გადარჩენის საკითხი. კულტურული მემკვიდრეობა ხომ ერის ისტორიული შესაძლებლობებისა და მისი უკვდავი ღირებულებისადმი სწრაფვა-პატივისცემის უტყუარი ნიშანია. ამასთან, ქვეყანაში შექმნილი პოლიტიკურ-ეკონომიური და საზოგადოებრივ-კულტურული მდგომარეობის ფონზე, კულტურულ მემკვიდრეობას ერის ზნეობრივ-ესთეტიკური აღზრდისა და კულტურული დონის ამაღლების ფუნქციაც ენიჭება.

არადა, კაცობრიობის არსებობის ნებისმიერ კულტურულ-ისტორიულ ეპოქაში ადამიანები მუდმივად ესწრაფოდნენ განეხორციელებინათ პიროვნული, ინდივიდუალური თავისუფლებანი. თავისუფლების ხარისხი კი, ყველაზე სრულად სწორედ კულტურულ მემკვიდრეობაში, ანუ მის მიერ შექმნილ უნიკალურ ძეგლებში გლინდებოდა.

დღეს, როდესაც ხალხთა კულტურული ურთიერთობის გააქტიურება და ერთმანეთის სულიერი მონაპოვრებით გამდიდრება ხდება, საქართველოს კულტურული მემკვიდრეობა, მისი უნიკალური ძეგლები საყოველთაო აღფრთოვანებისა და დაინტერესების საგანი ხდება როგორც საკუთრივ რეგიონში, ასევე, ევროპის კულტურულ სივრცეშიც.

ამ სახის მატერიალური კულტურის ძეგლებით, საქართველოს ერთიან კულტურულ სივრცეში, ერთ-ერთი გამორჩეული ადგილი მრავალი ხოტბით შემკულ ზნაურის რაიონის ძეგლებსაც უკავია. მათი უნიკალურობის, ანუ ინდივიდუალურობის ერთგვარი დასტურია ადრეული და განვითარებული შუა საუკუნეებისათვის დამახასიათებელი არქიტექტონიკა და მონუმენტური პლასტიკა.

1983-1984 წლებში საქართველოს ამ განუყოფელ ისტორიულ ნაწილში, ძეგლთა დაცვის მთავარი სამმართველოს თაოსნობით ეწყობოდა გამსგლული ექსპედიციები. ექსპედიციის მუშაობაში მონაწილეობდნენ სამმართველოს თანამშრომლები: ხელოვნებათმცოდნე - ც.დადიანიძე; არქიტექტორები - ლ.გარდოსანიძე და ლ.გიორგაძე; ისტორიკოსები - ბ.კუპრეიშვილი (ექსპედიციის ხელმძღვანელი) და მ.აბაშიძე. ჯგუფის მიერ ზნაურის რაიონში დაფიქსირდა და აღიწერა მრავალი ძეგლი. აღმოჩნდა ბევრი ისეთი არქიტექტურული ნიმუშიც, რომელიც მანამდე აღრიცხული არ ყოფილა.

წინამდებარე წიგნი სწორედ ამ პერიოდში მოპოვებულ მასალებზეა აგებული.

და ბოლოს, კულტურული მემკვიდრეობა მნიშვნელოვანწილად განაპირობებს ხალხებს შორის თანაცხოვრებისა და ურთიერთნდობის ატმოსფეროს. ქვეყნის ტერიტორიული მთლიანობა კი, ასეთი თანაარსებობის გარეშე წარმოუდგენელია. ამიტომ, დადგა დრო შევერივდეთ ისტორიას, გაგიაზროთ წარსული, შევკრათ დროთა შორის, ჩვენ ორ მომე ხალხს - ქართველებსა და ოსებს შორის გაწყვეტილი ჯაჭვი. მხოლოდ მაშინ ვიგრძნობთ ჩვენს თავს ხალხად, რომელსაც გააჩნია საერთო სამშობლო.

პაატა ბერბაია

Предисловие

На фоне происходящих в нашем обществе исторических процессов всё более актуальным становится вопрос охраны и спасения культурного наследия. Ведь культурное наследие - это непреложный знак уважения и стремления к историческим возможностям нации и её бессмертным ценностям. Наряду с этим, культурному наследию на фоне создавшегося в стране политико-экономического и общественно-культурного положения придаются функции ещё и морально-эстетического воспитания, и повышения культурного уровня.

Ведь в любую культурно-историческую эпоху существования человечества люди постоянно стремились к осуществлению личных, индивидуальных свобод. А качество свободы полнее всего проявляется именно в культурном наследии, вернее, в тех уникальных памятниках, которые и составляют это наследие.

Сегодня, когда происходит интенсивный культурный обмен между народами и взаимообогащение духовными достижениями, культурное наследие Грузии, её уникальные памятники стали предметом всеобщего восторга, как непосредственно в регионе, так и в европейском культурном пространстве.

В ряду подобных памятников материальной культуры, в едином культурном пространстве Грузии, одно из видных мест занимают и неоднократно восхваленные памятники Знаурского района. Своего рода свидетельством их уникальности и неповторимой индивидуальности может служить, архитектоника и монументальная пластика присущая раннему и развитому средневековью.

В 1983-1984 годах в этой неотделимой исторической части Грузии при почине Главного управления по охране памятников устраивались выездные экспедиции. В работе экспедиции принимали участие сотрудники Управления: искусствовед Ц.Дадванидзе, архитекторы Л.Вардосанидзе и Л. Гиоргадзе, историки Б.Купреишвили (руководитель экспедиции) и М.Абашидзе. Группой был обнаружен и описан не один памятник в Знаурском районе. Среди них оказались и такие образцы зодчества, которые ранее не были фиксированы.

Данная книга была создана именно по материалам, собранным в тот период.

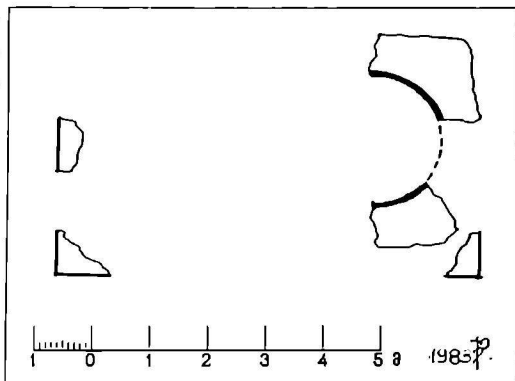
И, наконец, культурное наследие в значительной степени обуславливает атмосферу сосуществования и взаимного доверия между народами. А территориальную целостность страны невозможно представить без такого сосуществования. Поэтому, настало время, когда нам следует примириться с историей, осмыслить прошлое, наладить разорванную цепь времён между двумя братскими народами - грузинским и осетинским.

Паата Гергая

ნაეკლესიარი

გვიანი შუა საუკუნეები

ნაეკლესიარი შემორჩენილია რიყის ქვის გროვის სახით. ნაეკლესიარზე ადრე ხის შენობა დაუშენებიათ, შემდეგ ისიც დაუნგრევიათ. აქაიქ ჩანს საძირკვლის ფრაგმენტები. ტერიტორიაზე დევს გაურკვევლი დანიშნულების დიდი ზომის თლილი ქვა.



გეგმა. Plan



აღმოსავლეთი ფასადი. Восточный фасад

ს.ავნევი, მესტნოფ "გორა"

რავალინყ ცერკვი

პოზნეე სრენევეკოფე

ოფ ცერკვი ოსალაფ ლიფ გრუდა კამნეფ. კოე-გდე მონი პროსლედიფ ფრაგმენფ ფუნდამენფ. ვ ბოლეე პოზნეე ვრეფა ნა რავალინაფ ცერკვი ბულა პოფროენა დერეფანფა პოფრუფკა, ვპოსლედვი რავრუფენაფ.

სოფ. აზნევი, მიღამოფი

ნაეკლესიარი ყვანის საყლარი

გვიანი შუა საუკუნეფი

ეკლესიის გეგმიდან იკითხება მხოლოდ საძირკვლის ფრაგმენტები. შეინიშნება აბსიდის მოხაზულობა და ჩრდილოეთი კედლის მცირე ნაწილი.

ტერიტორიაზე მიმობნეულია ფლეთილი ქვა.



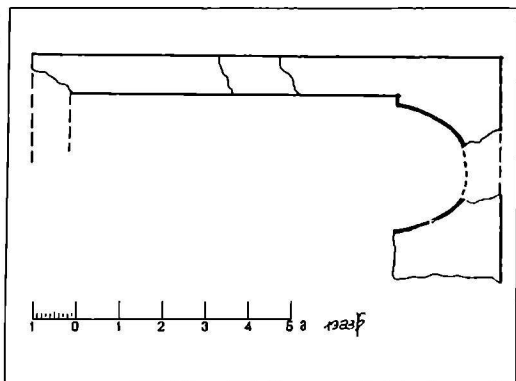
ტრაპეზის ქვა. Престол

с.Авневи, окраина

РАЗВАЛИНЫ ЦЕРКВИ "КВАВИС САКДАРИ"

Позднее средневековье

Церковь лежит в развалинах. Можно проследить лишь фрагменты фундамента, очертание абсиды и малую часть северной стены.



ფეხვა. Плян



საერთო ხედი. Общий вид

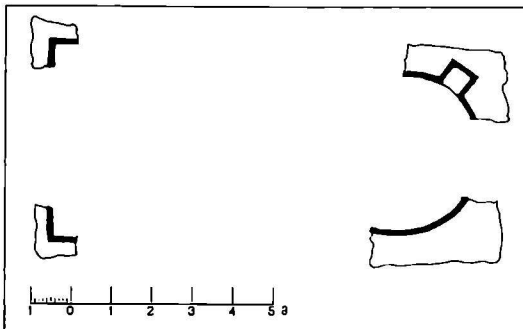
სოფ. ალიბარი, ადგილი "ჭინჭრები"

ეკლესიის ნანგრევები

გვიანი შუა საუკუნეები

ეკლესიიდან შემორჩენილია აბსიდის ჩრდილოეთი და სამხრეთი ნაწილი. ჩრდილოეთით სწორკუთხა ნიშია. სამხრეთით იკითხება აბსიდის მხარის ქვედა ქვა.

დანარჩენი კედლები მიწის პირამდეა დანგრეული.




გეგმა. План

с.Алибари, местность "Чинчреби"

РАЗВАЛИНЫ ЦЕРКВИ

Позднее средневековье

От памятника уцелели лишь части северной и южной стен. В северной стене сохранилась ниша. Остальное лежит в развалинах.



ხედი აღმოსავლეთიდან. Вид с востока

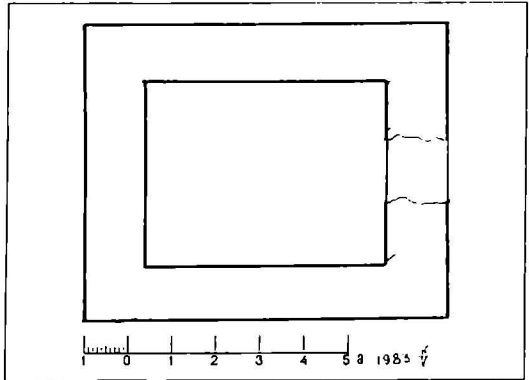
სოფ. ალიბარი

კოშკი

გვიანი შუა საუკუნეები

ოთხკუთხა კოშკი
ნაგებია სხვადასხვა
ზომის ფლეთილი ქვით.

კოშკის კედლები შე-
მორჩენილია 4-5 მეტრის
სიმაღლეზე. ალაგ-ალაგ
ჩანს სართულშუა გადა-
ხურვის კოჭის ბუდეები.
კოშკში შესასვლელი
სამხრეთიდანაა, დაზიან-
ების გამო მისი ფორმა
არ იკითხება.



გეგმა. План



კედლის ფრაგმენტი. Фрагмент стены



საერთო ხედი. Общий вид

ს.Алибари

БАШНЯ

Позднее средневековье

Четырёхугольная башня возведена из рваного камня. Высота стен достигает 4-5 м. Междуэтажное перекрытие рухнуло. Уцелели лишь гнезда от деревянных балок. Вход в башню прорезан в южной стене, но определить форму дверного проёма из-за сильного повреждения невозможно.

სოფ. ალიბარი

კველი ნაგებობის ნაშთი


გვიანი შუა
საუკუნეები

ნაგებობის სამშენებლო მასალად გამოყენებულია ფლეთილი ქვა, დუღაბი სქელია. ნაგებობის გეგმა სწორკუთხედს წარმოადგენს, კედლების სიმაღლე 20-25 სმ-ს აღწევს. ძეგლის სახეობის დადგენა არ ხერხდება.

РАЗВАЛИНЫ СТАРОГО ЗДАНИЯ

Позднее средневековье

В качестве строительного материала был использован рваный камень. В плане здание прямоугольное. Стены сохранились на высоте 20-25 см.



საერთო ხედი. Общий вид

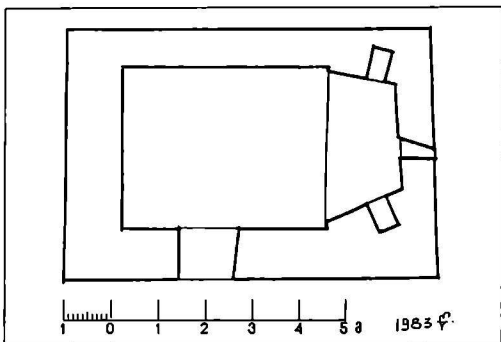
სოფ. ბაღთა

ეკლესია

გვიანი შუა საუკუნეები

ძველი ნაგებია დიდი ზომის ფლეთილი ქვით. ალაგ-ალაგ წყობაში შერეულია წვრილი ქვაც.

ეკლესია გეგმით სწორკუთხედს წარმოადგენს, აღმოსავლეთით დასრულებულია ტრაპეციის ფორმით აბსიდით, რომლის ცენტრში სწორკუთხა სარკმელია გაჭრილი. აბსიდის ჩრდილოეთით და სამხრეთით თითო ღრმა, სწორკუთხა ნიშია. კონკი ოდნავ შებრტყელებულია. სატრიუმფო თაღი აბსიდის მხრებს ეყრდნობა. სამხრეთი, დასა-



გეგმა. План

ლეთი და ჩრდილოეთი კედლების სიმაღლე 3-4 მეტრს აღწევს. კედლების დაზიანების გამო სარკმლები არ იკითხება.

კამარა ჩამოქცეულია. კედლები დეფორმირებულია. ფასადებს საპირე ქვა შემოცლილი აქვს. ინტერიერში და ძეგლის გარშემო ყრია ჩამონახალი ქვა.

ს.Балта ЦЕРКОВЬ

Позднее средневековье

Возведена церковь из рванного камня. Прямоугольное в плане здание с востока завершено абсидой. В абсиде окно, по обеим сторонам от окна расположены ниши. Высота южной, северной и западной стен достигает 3-4 м. Оконные проёмы не уцелели.

Свод рухнул, стены деформированы, фасады ободраны.



სამხრეთი ფასადის ფრაგმენტი. Фрагмент южного фасада



ტრაპეზის ქვა. Престол

სოფ. ბალთა

ეკლესიის ნანგრევები

შუა საუკუნეები

ეკლესიიდან შემორჩენილია დასაყვითი კედლის საძირკვლის მცირე ნაწილი. აქვე დგას ტრაპეზის ქვა. ტერიტორიაზე ყრია თლილი ქვა.

ს.Балта

РАЗВАЛИНЫ ЦЕРКВИ

Средневековье

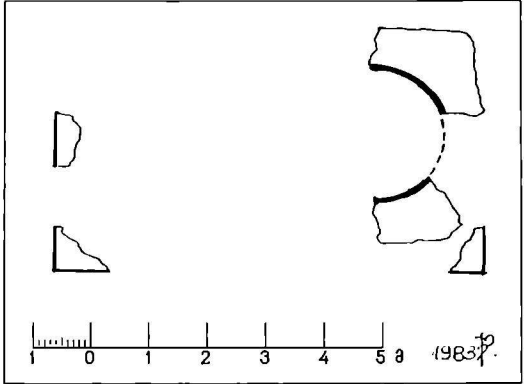
Церковь лежит в развалинах. Можно проследить малый фрагмент западной стены. Тут же стоит престол. Строительный материал - тесаный камень - разбросан по всей территории.

ეკლესიის ნანგრევები

განვითარებული შუა საუკუნეები

ეკლესიიდან შემორჩენილია აბსიდის მცირე ნაწილი. დანარჩენი კედლები არ შეინიშნება. სამშენებლო მასალად გამოყენებულია ფლეთილი ქვა. ირგვლივ ყრია ჩამონაშალი ქვა, მათ შორის, მცირე რაოდენობით არის თლილი ქვაც.

ნაგებობის გეგმა არ იკითხება.



გეგმა. План



აღმოსავლეთი ფასადი. Восточный фасад

ს.ბალთა

РАЗВАЛИНЫ ЦЕРКВИ

Развитое средневековье

От зальной церкви уцелела лишь часть абсиды. Остальное лежит в развалинах. В развалинах кое-где прослеживаются тѣсанные квадраты. В качестве строительного материала так же была использована булыга.

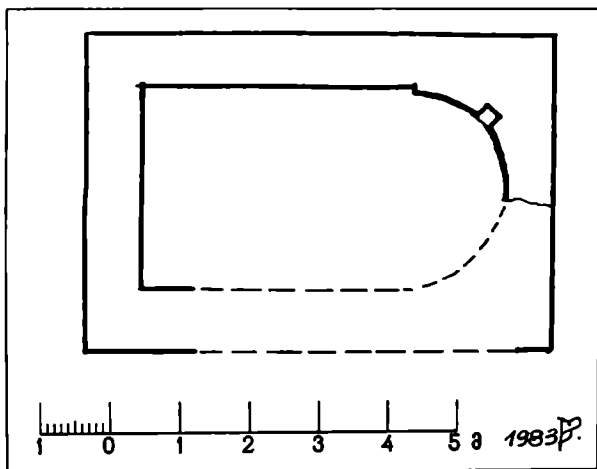
სოფ. ბალთა

კვირატხოვლის ეკლესიის ნანგრევები


გვიანი შუა საუკუნეები

ეკლესია აგებულია დიდი ზომის, ნაცრისფერი თლილი ქვის კვადრებით. ნაგებობა გეგმით სწორკუთხედს წარმოადგენს, აღმოსავლეთით დასრულებულია ნახევარწრიული აბსიდით. აბსიდის მხოლოდ ჩრდილოეთი ნაწილია შემორჩენილი ნიშით. საკურთხევლის კედლის სიმაღლე 1-2 მეტრს აღწევს. ეკლესიის დასავლეთი კედლის სიმაღლე 2 მეტრია, ჩრდილოეთი კი ფრაგმენტულად იკითხება, სამხრეთი კედელი, მხოლოდ 40 სმ-ის სიმაღლეზე ჩანს.

ქეგლის ტერიტორიაზე ყრია ჩამონაშალი ქვა.



გეგმა. План



ჩრდილო-აღმოსავლეთი კედლის ფრაგმენტი. Фрагмент северо-восточной стены

с.Балта

РАЗВАЛИНЫ ЦЕРКВИ КВИРАЦХОВЕЛИ

Позднее средневековье

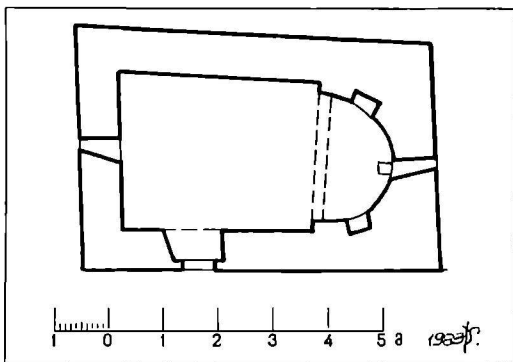
Возведён памятник большими тёсаными квадрами сероватого цвета. Церковь в плане прямоугольная, с востока имеет абсиду, от которой уцелела лишь северная часть с нишей. Высота стен достигает 1-2 м. Западная стена сохранилась на высоте 2 м., Южная достигает 40 см. Северная же прослепляется фрагментарно.

ეკლესია კოხნაჰე


განვითარებული შუა საუკუნეები

დარბაზული ეკლესია ნაგებია მოყვითალო ქვიშაქვის კვადრებით, ალაგ-ალაგ წყობა შეესებულება წვრილი ქვით.

ნაგებობა გეგმით არაწესიერ სწორკუთხედს წარმოადგენს, აღმოსავლეთით დასრულებულია ნახევარწრიული აბსიდით, რომლის



გეგმა. План



აღმოსავლეთი ფასადი. Восточный фасад

ცენტრში სწორკუთხა სარკმელია გაჭრილი. აბსიდის ჩრდილოეთით და სამხრეთით თითო სწორკუთხა ნიშია. სარკმლის ძირში ტრაპეზის ქვა დევს. კონქი სფერულია. სატრიუმფო თაღი კრონშტეინებს ეყრდნობა. აბსიდი დარბაზისაგან გამოყოფილია შევრილებით.

ეკლესიის კამარა ნახევარცილინდრულია. დასავლეთ კედელში გაჭრილი სარკმელი სწორკუთხაა.

ნაგებობის კარნისი მარტივპროფილიანია.

ეკლესიის საბურავი აცვენილია. აღმოსავლეთ ფასადს საპირე ქვა შემოცლილი აქვს.


с.Балта

ЦЕРКОВЬ "КОМНАДЗЕ"

Позднее средневековье

Зальная церковь возведена квадрами желтоватого песчаника, кое-где в кладке просматривается мелкий камень. Прямоугольное здание с востока завершено абсидой. В центре абсиды прорезано окно, по обеим сторонам которого расположено по одной нише. В алтаре стоит престол.

Фасады церкви ободраны. Карниз здания имеет простой профиль.



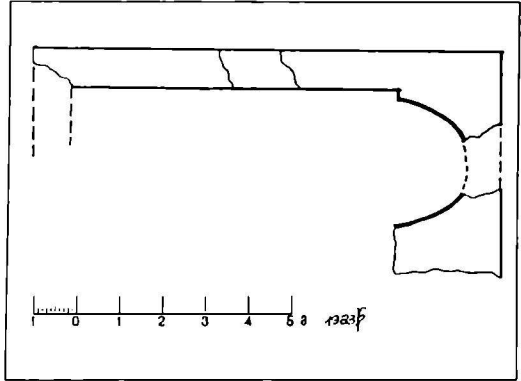
სამხრეთი ფასადი. Южный фасад

ღვთისმშობლის ეკლესია

შუა საუკუნეები

დარბაზული ეკლესია ნაგებია სხვადასხვა ზომის უხეშად თლილი, მოყვითალო ქვით.

ნაგებობა გეგმით სწორკუთხედს წარმოადგენს. აღმოსავლეთით დასრულებულია ნახევარწრიული აბსიდით, რომლის ცენტრალური ნაწილი ჩამონგრეულია. ჩრდილოეთით ჩანს აბსიდის მხარი. სამხრეთის



გეგმა. Plan



საერთო ხედი. Общий вид

კედელი მთლიანად დანგრეულია. შემორჩენილია ჩრდილო-დასავლეთის კუთხე და ჩრდილოეთის კედელი ფრაგმენტულად. შემორჩენილი კედლების სიმაღლე 30-40 სმ-ს აღწევს.

ძეგლის ტერიტორიაზე ყრია ჩამონაშალი ქვა.

ს.Балта

ЦЕРКОВЬ ГВТИСМШОБЕЛИ

Позднее средневековье

Зальная церковь возведена грубо из тёсаного желтоватого камня. Здание в плане прямоугольное, с востока завершено полукруглой абсидой, центральная часть которой обвалилась.

Южная стена церкви совершенно разрушена. Фрагментарно можно проследить юго-западный угол и часть северной стены. Высота оставшихся стен - 30-40 см.



აღმოსავლეთი ფასადი. Восточный фасад

სოფ. ბეჟმარი

ღვთისმშობლის ეკლესიის ნანგრევები

შუა საუკუნეები

ეკლესიიდან შემორჩენილია დასავლეთი და ჩრდილოეთი კედლების მცირე ნაწილი, რომელთა სიმაღლე 60-70 სმ-ს აღწევს. ტერიტორიაზე ყრია სამშენებლო ქვები, მათ შორის, ბალაგრის ქვა და სვეტისთავი.

გაწმენდის გარეშე ქვების დათარიღება შეუძლებელია.



ბალაგრის ქვის ფრაგმენტი. *Фрагмент архаური*



საერთო ხედი. *Общий вид*

ს.Бекмари

РАЗВАЛИНЫ ЦЕРКВИ ГВТИСМШОБЕЛИ

Средневековье

От церкви уцелела лишь часть северной и западной стен, высота которых достигает 60-70 см.

Остальное лежит в развалинах. Среди камней выделяется архитрав двери и капитель.

Без особой расчистки датировка памятника не возможна.

სოფ. დიდგუზა

ეკლესიის ნანგრევები

შუა საუკუნეები

ჩვენამდე მოღწეულია ეკლესიის ჩრდილო-დასავლეთი კუთხის ქვედა ნაწილი და ჩრდილოეთი კედლის საძირკველი. შემორჩენილია ფლეთილი ქვა. გეგმა არ იკითხება.



საერთო ხედი. Общий вид

с.Дидмуха

ЦЕРКОВЬ

Средневековье

Здание лежит в развалинах. Уцелели лишь нижняя часть северо-западного угла и фундамент северной стены. План проследить невозможно. Среди груды камней доминирует булыга.

სოფ. ვახტანა, მილამოვბი

ეკლესიის ნანგრევბი

განვითარებული შუა საუკუნეები

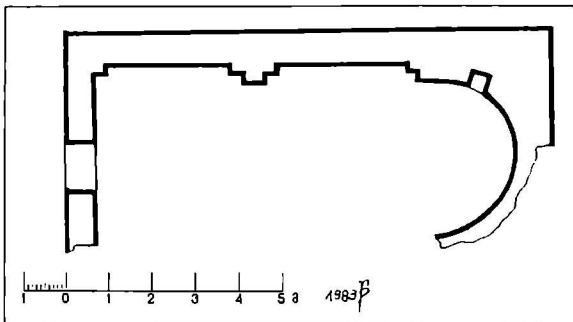
ძეგლი მდებარეობს გომართის მთაზე, ნაგებია სხედასხვა სომის ფლეთილი ქვით.

დარბაზული ეკლესია გეგმით სწორკუთხაა. აღმოსავლეთით დასრულებულია, ნახევარწრიული აბსიდით. აბსიდის მხოლოდ ჩრდილოეთი ნაწილია შემორჩენილი ოთხკუთხა ნიშითა და ორსაფეხუ-



ხელი ჩრდილო-დასავლეთიდან. Вид с северо-запада

რიანი შვერილით. საკურთხეველში დგას ტრაპეზის ქვა. ჩრდილოეთ კედელს ორსაფეხურიანი პილასტრი ორ ტოლ ნაწილად ჰყოფს. ჩრდილო-დასავლეთ კუთხეში შემორჩენილია



კედლის პილასტრი. გეგმა. *План*

არქიტრავეული შესასვლელი გაჭრილია დასავლეთ კედელში.

ეკლესიის თაღ-კამარა და კედლის დიდი ნაწილი ჩამოქცეულია. სამხრეთი კედელი მთლიანად დანგრეულია. ეკლესიაში მიწის დონე აწეულია.



დასავლეთი ფასადი. *Западный фасад*

с.Вахтана, окрестности "Гомартис мта"

РАЗВАЛИНЫ ЦЕРКВИ

Развитое средневековье

Зальная церковь возведена из рваного камня. С востока завершена абсидой. От абсиды сохранилась лишь северная часть с нишей и двухступенчатым выступом. В алтаре стоит престол. На северной стене уцелела двухступенчатая пилястра. Такая же пилястра частично сохранилась в северо-западном углу. Вход в церковь устроен в западной стене.

Памятник сильно повреждён. Обвалились свод конха и большая часть стен. Южная стена развалилась.



საკურთხევის კედლის ფრაგმენტი. Фрагмент алтаря

სოფ. ვახტანა, სასაფლაოზე

კველი ნაგებობის ნაშთი

გვიანი შუა საუკუნეები

ღვთისმშობლის ეკლესიის აღმოსავლეთით 200 მ-ის მოშორებით შემორჩენილია ნაგებობის ნაშთი.

ნაგებობა გეგმით ოთხკუთხაა. სამხრეთი კედელი მთლიანად ჩამონგრეულია. დანარჩენი კედლების სიმაღლე 50-სმ-ს აღწევს.

სამშენებლო მასალად გამოყენებულია ყორექვა. ტერიტორიაზე მიმოხეულია ჩამონაშალი ქვა.

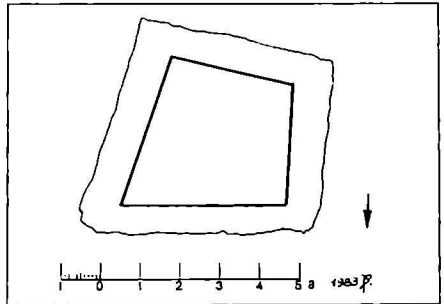


საერთო ხედი. *Общий вид*

РАЗВАЛИНЫ СТАРОГО ЗДАНИЯ

Позднее средневековье

В 200 метрах западнее церкви Гвтисмшобели уцелели развалины четырёхугольного здания. Южная стена совершенно разрушена, остальные стены сохранились на высоте 50 см. В качестве строительного материала была использована булыга.




გეგმა. План

სოფ. ვახტანა ეკლესიის ნანგრევები

გვიანი შუა საუკუნეები

ღვთისმშობლის ეკლესიის ჩრდილოეთით, 100 მეტრში შემორჩენილია ეკლესიის ნაშთი. ჩანს დასავლეთი კედლის მცირე ნაწილი, რომლის სიმაღლე 40 სმ-ს აღწევს. სამშენებლო მასალად გამოყენებულია ფლეთილი ქვა.



საერთო ხედი. Общий вид

ს.ვახტანა

РАЗВАЛИНЫ ЦЕРКВИ

Позднее средневековье


В 100 метрах к северу от церкви Гвтисмшобели сохранились развалины церкви. Можно проследить незначительную часть западной стены, высота которой достигает 40 см. Среди груды камней доминирует булыга.

სოფ. ვახტანა

ნაეკლესიარი სტელით - გომართის სალოცავი

შუა საუკუნეები

სოფლიდან 3 კმ დაშორებით, გომართის გზაზე შემორჩენილია ნაეკლესიარი (თლილი ქვის გროვა), ქვის სტელით. ადგილობრივი



სტელა ჯვარცმის რელიეფური გამოსახულებით
Стела с рельефным изображением "Распятия"

მაცხოვრებლების გადმოცემით, მლოცველები გომართის ეკლესიასთან მისვლამდე ამ სტელასთან ღოცულობდნენ. 0,78 მ სიმაღლის პრიზმულ ქვაზე ჯვარცმის სცენის რელიეფური გამოსახულებაა. ფიგურის თავი დაზიანებულია. სტელის ზედა, მარცხენა კუთხე ჩამოტეხილია.

с.Вахтана

СТЕЛА НА РАЗВАЛИНАХ ЦЕРКВИ

Средневековье

В 3 км. от селения Вахтана на пути в Гомарти на месте древней церкви осталась груда тёсаных камней, среди которых возвышается монолитная каменная стела высотой 0,78 м.

На стеле дано рельефное изображение сцены "Распятия". Голова фигуры повреждена. Верхняя левая часть стелы отломлена.

სოფ. ზემო ოძონა

კოშკი

გვიანი შუა საუკუნეები

კოშკი ნაგებია სხვადასხვა ზომის ფლეთილი ქვით.

გეგმით კვადრატული კოშკი შემორჩენილია ორი სართულის დონეზე. პირველი სართული ყრუა. მეორე სართულის ჩრდილოეთ კედელში ერთი სათოფურია გაჭრილი. დასავლეთ კედელში ბუხრის კვალი შეინიშნება.

სართულ შუა გადახურვა ჩამონგრეულია. შემორჩენილია კოჭის ბუდეები.

კოშკის სამხრეთით მიშენებულია სათავსი, რომელიც პირადი სარგებლობისთვის აუგია ერთ-ერთ მაცხოვრებელს.



კოშკის ინტერიერის ფრაგმენტი. Башня, фрагмент интерьера

с.Земо Окона

БАШНЯ

Позднее средневековье

Башня возведена из рваного камня. От квадратного в плане здания сохранилось два этажа. Первый этаж башни глух, второй этаж, видимо, служил жилым помещением. Прослеживаются фрагменты камина.

Междуэтажное перекрытие обвалилось, остались лишь гнезда от балок.

სოფ. ზემო კალინა, კველ სასაფლაოზე

ეკლესია ამაღლება (ნანგრევი)

შუა საუკუნეები

ეკლესიიდან შემორჩენილია ჩრდილოეთი კედლის მცირე ნაწილი. სამშენებლო მასალად გამოყენებულია თლილი ქვა. ეკლესიის დანარჩენი კედლები არ იკითხება. ძეგლის დათარიღება გაწმენდის გარეშე შეუძლებელია.

РАЗВАЛИНЫ ЦЕРКВИ АМАГЛЕБА

Средневековье

Церковь лежит в развалинах, вокруг нее древнее кладбище. От памятника уцелела незначительная часть северной стены. В качестве строительного материала был использован тесаный камень.

Без особой расчистки датировка церкви не возможна.



*ჩრდილოეთი კედლის ფრაგმენტი.
Фрагмент северной стены*

სოფ. ზემო ძალინა

ციხის კომპლექსი

სასახლე, კოშკი - XVII ს.

მატხოვრის ეკლესია - განვითარებული შუა საუკუნეები

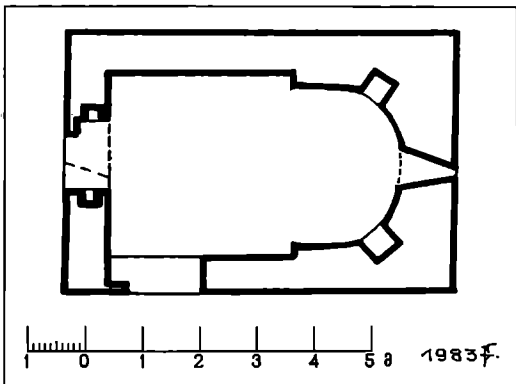
ვახუშტის მიხედვით: "ძალინას არს ციხე და სასახლე".

იოანე ბატონიშვილის აღნიშვნით, ამ ეპოქაში ძალინაში ფალავანდიანები (ფალავანდიშვილები) ცხოვრობდნენ.

სოფელი ძალინა მდებარეობს მდინარეების ფრონესა და ოჟორას შესართავში, ზნაურ-ციხნვალის სამანქანო გზიდან ნახევარი კილომეტრის დაშორებით. კომპლექსი შემალლებულ ადგილზე მდებარეობს. სასახლე და კოშკი ერთი სამშენებლო პერიოდისაა, ეკლესია კი განვითარებულ შუა საუკუნეებს მიეკუთვნება. სასახლე ნაგებია აგურით, ხოლო კოშკის საშენ მასალად გამოყენებულია ადგილობრივი ნატეხი ქვა. კოშკის თაღები და კამარები აგურისაა.

სასახლე ერთსართულიანი იყო. ოთახების განთავსება ანფილა-

დურია. ნაგებობის ძირითად ბირთვს დიდი დარბაზი და მის წინ მდებარე მოზრდილი ლოჯია წარმოადგენდა. გაგრძელებაზე, ორივე მხარეს, კიდევ ორ-ორი კვადრატული ოთახია. ლოჯია დარბაზს მაღალი თაღოვანი შესასვლელით უკავშირდება. დარბაზს პილასტრებით დანაწევრებული კედ-



ღებულები კედ- გეგმა. *План*

ლები აქვს. დასავლეთ კედელში ბუხარია მოწყობილი. ბუხრის ორივე მხარეს სარკმლები და თითო ნიშია. ანალოგიურადაა გადაწყვეტილი ბოლოებში მდებარე ოთხივე ოთახი. დარბაზი ოთახებს ღია თაღებით უკავშირდება. ოთახები განათებულია მაღალი, შეისრულთაღიანი სარკმლებით. დასავლეთი კედელი მთელ სიგრძეზე დანაწევრებულია ნიშებით. ოთახები გადახურული იყო კედლებიდან გადაყვანილი საბრჯენი თაღებით შეკრული კამარით. ამჟამად შემორჩენილია მათი საწყისი წყობა.

სასახლის ფასადების გაფორმების ძირითად ელემენტად გამოყენებულია ორიარუსიანი კარ-სარკმელი, ხოლო ცენტრში მდებარე ლოჯია ხის სვეტებითა და მოაჯირით იყო გამოყოფილი.

სასახლესთან დაკავშირებული ხუთსართულიანი კოშკი კვადრატული ფორმისაა. სართულებს ერთმანეთთან აკავშირებს კედლის შიგნით მიმავალი ქვის კიბე. კოშკის პირველ და მეორე სართულს კოჭოვანი გადახურვა ჰქონია, ხოლო დანარჩენს - კამაროვან-გუმბათოვანი.

კოშკის პირველი სართული ქვევრებიან მარანს წარმოადგენს. იქვე კედელში მოწყობილია მილი, რომლითაც გარედან ღვინო შემოჰქონდათ.

მეორე სართული აგურის გუმბათით გადახურულ კვადრატულ სადგომს წარმოადგენს. ჩრდილოეთ კედელში ბუხარია მოწყობილი. ჩრდილოეთ, დასავლეთ და სამხრეთ კედლებში წერილსათოფურიანი ორ-ორი, პორიზონტალურად გაჭრილი ხერეღია. ერთადერთი სარკმელი სამხრეთ კედელშია გაჭრილი. იგი იმდენად პატარაა, რომ ოთახში თითქმის სიბნელეა.

მესამე სართულის ოთახი გაცილებით მეტი დეკორატიულობით

გამოირჩევა. მას ამშვენებს ვარსკვლავისებრი კამარა, რომელიც ოთხ ტრომპსა და კედელზე დაკიდებულ ოთხ თაღს ეყრდნობა. ამ სართულსაც საკუთარი ბუხარი აქვს. სათოფურები აქაც სამი მხრიდან არის მოწყობილი. აღმოსავლეთ და სამხრეთ კედლებში თითო სწორკუთხა სარკმელია გაჭრილი. მესამე სართულის აღმოსავლეთ კედელში ორი კარია. ერთი - შესასვლელი, ხოლო მეორე - ზედა სართულზე ასასვლელი. ამ სართულის კიბის უჯრედში, შესასვლელ კართან, მცირე სადგომია, რომელსაც იატაკში საკანალიზაციო მილი აქვს დაყოლებული.

მეოთხე სართული დაბალია. იგი ხით ყოფილა გადახურული. ბუხარი ამ სართულის დასავლეთ კედელშია მოწყობილი. მას ყოველი კედლის შუაში ხერელები აქვს დაყოლებული. ხერელები იატაკიდან იწყება. მეოთხე სართული მთავარი საბრძოლო სართული უნდა ყოფილიყო.

ბოლო - მეხუთე სართული, ყველაზე ეფექტურია. იგი მთელ სიმაღლეზე, სამი მხრიდან გახსნილია დიდი თაღებით, ხოლო მეოთხე, ყრუ კედელში ბუხარია მოწყობილი. ეს სართული გადახურულია აგურის გუმბათით, რომელიც ტრომპებს ეყრდნობა. ნაწილობრივ შემორჩენილია გუმბათის წყობა.

კომპლექსის დარბაზული ეკლესია ნაგებია სხვადასხვა ზომის ფლეთილი ქვით. კუთხეებში და ღიობებში გამოყენებულია ნაცრი-



სასახლის ინტერიერი. *Интерьер дворца.*

სფერი თლილი ქვა. ნაგებობა გეგმით სწორკუთხაა. აღმოსავლეთით დასრულებულია ნახევარწრიული აბსიდით, რომლის ცენტრში თაღოვანი სარკმელია გაჭრილი. ჩრდილოეთით და სამხრეთით თითო სწორკუთხა ნიშია. აბსიდი დარბაზისაგან გამოყოფილია შევრილებით. კამარა და კონქი ჩამოქცეულია. კედლების დაზიანების გამო მხოლოდ დასავლეთი სარკმლის მცირე ნაწილი შეინიშნება.

ეკლესიას შესასვლელი სამხრეთიდან და დასავლეთიდან ჰქონდა. დასავლეთის თაღოვანია, სამხრეთისა კი დაზიანებული. მისი ფორმა არ იკითხება.

ეკლესიაში შემორჩენილია მოხატულობის კვალი.

с.Дзагина

КОМПЛЕКС КРЕПОСТИ

ДВОРЕЦ, БАШНЯ - XVII В.

ЦЕРКОВЬ МАЦХОВАРИ - РАЗВИТОЕ СРЕДНОВЕКОВЬЕ

Историк Вахушти даёт короткое сообщение, "В Дзагина имеются крепость и дворец".

У слияния двух рек - Проне и Ожора, на возвышенном месте стоит



ზემო ძაღინა. კოშკის ფრაგმენტი. Фрагмент башни

дворец, башня и церковь.

В XVII века местный правитель из рода Палаваидишвили избирает это защищенное высокими горами место для строительства своей резиденции и в 200-ах метрах от существовавшей башни с оградой, строит свой жилой дом с башней, церковь и хозяйственные помещения, разбивает сады и виноградники. Из них сохранились лишь дом и церковь, и то в сильно поврежденном виде.

Дворец, состоящий из жилого дома и башни, возведен из кирпича. В стенах проложены деревянные балки. Комнаты были перекрыты, ныне частично уцелевшими, кирпичными сводами. Здание имело двухскатную кровлю. Окно и двери здания завершены арками стрельчатого очертания. Со стороны главного фасада комнаты освещались большими окнами. Стены были оштукатурены, возможно, расписаны.

Планировка дворца рассчитана на удобство: центральная часть - зал с передним балконом, открытый в сторону ущелья. В боковых частях здания расположены небольшие комнаты. В комнатах устроены ниши и камины.

Пятиэтажная башня возведена одновременно с домом и сообщается с ним дверью. В стенах второго и третьего этажей башни прорезаны бойницы.



საერთო ხედი სამხრეთ-აღმოსავლეთიდან. Общай вид с юго-востока

В качестве строительного материала был использован бут, своды и арка кирпичные. В нижнем этаже башни устроен марани. Особо решена планировка пятого этажа. Он с трех сторон открыт большими арками. Этажным перекрытием служил звездообразный свод, от которого уцелела небольшая часть.

Церковь "Мацховари" зальная, средних размеров. Стены возведены из бута, углы и проемы выведены светло-серым тѣсаным камнем. Уцелела лишь северо-восточная часть памятника, свод, западная и южная стены отсутствуют. Вход в церковь был с юга и запада. В интерьере церкви слабо прослеживаются следы росписи.

სოფ. ზემო ძალინა

ქმედების

XIII-XIV სს.; XVI-XVII სს.

ეახუშტის მიხედვით: "ძალინას არს ციხე და სასახლე". იოანე ბატონიშვილის აღნიშვნით, ამ ეპოქაში ძალინაში ფალავანდიანი (ფალავანდიშვილები) ცხოვრობდნენ.

მცირე ზომის ციხე-კოშკი დგას სოფლის ცენტრში. სამშენებლო მასალად გამოყენებულია ფლეთილი ქვა. ეტყობა სხვადასხვა დროის სამშენებლო ფენა. ციხის მეტი მდგრადობისათვის ეზო მიწით ამოუესიათ.

ციხის თავდაპირველი ნაწილი შედგებოდა კოშკისა და ოვალურად შემოწერილი გალავნისაგან. ძველი 4 ქრონოლოგიური ფენისაგან შედგება. კოშკებისა და გალავნის უძველესი ნაწილი XIII-XIV სს. თარიღდება. XVI-XVII სს. გაუმაგრებით კოშკი და გალავანი. XVIII საუკუნეს მიეკუთვნება გალავნის სამხრეთ-დასავლეთი ნაწილი. გალავანში ორი ფენაა. ძველი ფენის კედლის სისქე თითქმის ორ მეტრამდეა. პირველი ფენა ყრუ კედლებითაა წარმოდგენილი, ხოლო მეორე ფენაში სათოფურებია გაჭრილი. ციხეში შესასვლელი გაჭრილია სამხრეთ კედელში. ჩრდილოეთით და აღმოსავლეთით ნახევარწრიული კონტრფორსები აქვს.

გალავნის სამხრეთის ცენტრალურ ნაწილში ჩართულია ოთხსართულიანი, ოთხკუთხა კოშკი, რომელსაც აქვს საბრძოლო ტერასა.

კოშკის პირველი სართული ამოვსებულია მიწით.

მეორე სართულის დასავლეთ კედელში გაჭრილია შიგნით შეი-

სრულთაღიანი, გარეთ არქიტრავეული კარი. ამავე კედელშია სათოფურებიც.

მესამე სართულზე, აღმოსავლეთით ორი სარკმელია, ჩრდილოეთით ერთი.

მეოთხე სართულს ქვის კამარა აქვს. კამარის საბრჯენი დასავლეთის თაღი უფრო მაღალია, ვიდრე აღმოსავლეთისა. ამავე სართულს დასავლეთიდან ერთი სარკმელი აქვს, კარი გაჭრილია აღმოსავლეთით.

სართულები ერთმანეთს ხის კიბით უკავშირდებოდა. კოშკის სამშენებლო მასალა ფლეთილი ქვაა.

ციხის სამხრეთი კედლის დასავლეთ ნაწილში კოშკისმაგვარი ნაგებობა მიუდგამთ. ნაგებობის გეგმა არასწორი კონფიგურაციისა. კედლებიც სხვადასხვა სისქისაა. შესასვლელი გაჭრილია მეორე სართულის აღმოსავლეთ კედელში.

პირველი სართული ნახევრამდე ამოვსებულია მიწით. აღმოსავლეთ და დასავლეთ კედლებში მცირე სარკმლებია.

მეორე სართული განათებულია აღმოსავლეთის და სამხრეთის სარკმლებით. სამხრეთი სარკმლის გვერდებზე სათოფურებია. მესამე სართულს გაანწინა ორი სათოფური და ჩრდილოეთი შესასვლელი.



ზემო ძაღინა, საერთო ხედი. Овцаи вид

მეოთხე სართულის ზედა ნაწილი ჩამონგრეულია. დასავლეთით შემორჩენილია ორი სათოფური და ჩრდილოეთი შესასვლელი. სართულშუა გადახურვა ჩამონგრეულია. კოშკის მეორე, მესამე და მეოთხე სართულები ხის კიბეებით უკავშირდება ციხის შიდა ეზოს.

с.Дзагина

КРЕПОСТЬ КВЕДАЦИХЕ

XIII-XIV вв., XVI-XVII вв.

Крепость небольших размеров стоит в центре села. Она много раз подвергалась переделкам. По развалинам можно различить четыре хронологических слоя.

Для усиления боеспособности искусственным путем был поднят двор крепости. Изначально к крепости примыкала башня. Они были обнесены овальной оградой. Ограда имела толщину около двух метров. К этой ограде местами пристроен второй хронологический слой. В фрагментах старой ограды имеется вход с северной стороны. С внешней стороны стены

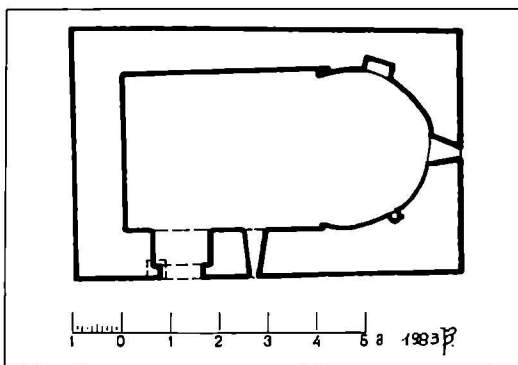


ზემო ძაღინა, საერთო ხედი. Общий вид

ეფური გამოსახულება.

ეკლესიას ეტყობა გვიანდელი შეკეთება-გადაკეთების კვალი. ადგილობრივ მოსახლეობას ეკლესია შიფერით გადაუხურავს.

კამარა და კონქი ჩამოქცეულია. კედლები დაზარულია. ეკლესიის გარშემო მიწის დონე აწეულია.



გეგმა. *План*

Даба Знаури

ЦЕРКОВЬ ГВТИСМШОБЕЛИ


Раннее средневековье

Зальная церковь возведена рваным камнем. Прямоугольное в плане здание с востока имеет подковообразную абсиду. В центре абсиды арочное окно, по обоим сторонам которого расположено по одной нише.

В южной стене прорезаны арочное окно и стрельчатый вход.

Фасады церкви просты. Единственным декоративным акцентом является рельефный крест над восточным окном.

Конха и свод церкви рухнули, стены деформированы.



სამხრეთი ფასადი. *Южный фасад*

სოფ. თეზეგვანი, კველ სასაფლაოზე

ეკლესია მთავარმოცავე

გვიანი შუა საუკუნეები

ეკლესიიდან შემორჩენილია აბსიდის ჩრდილოეთი და სამხრეთი კედლების ნაწილი, მათში მოთავსებული სწორკუთხა ნიშებით. ამ კედლების სიმაღლე 1 მეტრს აღწევს.

ნაგებობის დანარჩენი კედლები ფრაგმენტულად იკითხება. სამ-შენებლო მასალად გამოყენებულია სხვადასხვა ზომის ქორეკვა.



ეკლესიის ინტერიერი, ჩრდილო-აღმოსავლეთი კედლის ფრაგმენტი.
Нутьерс церкви, фрагмент северо-восточной стены.

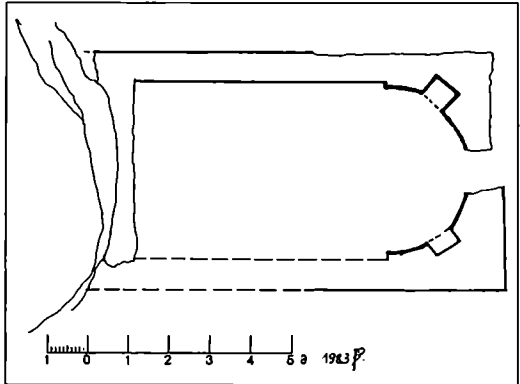
с.Терегвани

ЦЕРКОВЬ МТАВАРМОЦАМЕ

Позднее средневековье

От церкви уцелели северная и южная стены, абсиды с нишами. Высота стен достигает 1 м. Остальное лежит в развалинах. В качестве строительного материала был использован бут.

Вокруг церкви расположено древнее кладбище.



გეგმა. План

სოფ. თერგვანი

ეკლესიის ნანგრევი მთავარცხეთა

შუა საუკუნეები


ეკლესიიდან შემორჩენილია ჩრდილოეთი კედლის მცირე ნაწილი და ტრაპეზის ქვა. სამშენებლო მასალად გამოყენებულია ფლეთილი ქვა. ნაეკლესიარის აღმოსავლეთით 500 მეტრში შეინიშნება კედლის ფრაგმენტები.

с.Терегвани

РАЗВАЛИНЫ ЦЕРКВИ МТАВАРЦХЕТА

Средневековье

От церкви уцелели часть северной стены и престол. Остальное лежит в развалинах. В качестве строительного материала был использован рваный камень.



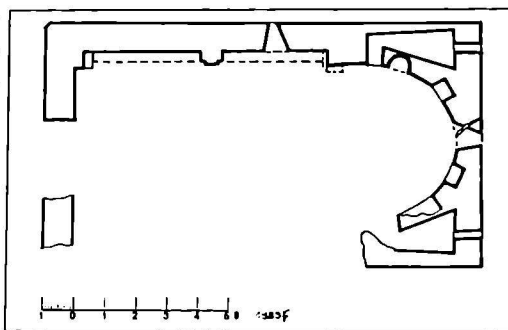
საერთო ხედი. Общий вид

В 500 метрах от развалин можно проследить фрагмент стены неизвестного здания.

სოფ. თერეზვანი მაცხოვრის ეკლესია

გვიანი შუა საუკუნეები


სოფლიდან სამხრეთ-დასავლეთით 2 კმ-ზე, მდ. ოჟორას მარცხენა ნაპირზე მდებარე დარბაზული ეკლესია ნაგებია ფლეთილი დარიყის ქვით. კუთხეებში გამოყენებულია ნაცრისფერი შირიმის ქვა, ხოლო მარკანტული ნაწილებისათვის გამოყენე-



გეგმა. План

ბულია ნაცრისფერი, კარგად თლილი ქვა.

ეკლესია გეგმით სწორკუთხედს წარმოადგენს. აღმოსავლეთით დასრულებულია ღრმა ნახევარწრიული აბსიდით, რომლის ცენტრში გაჭრილია მაღალი, შეისრულთაღიანი სარკმელი. აბსიდის ჩრდილოეთით, ასევე შეისრულთაღიანი და სწორკუთხა ნიშებია. სამხრეთით ორი სწორკუთხა ნიშია. გრძივი კედლების აღმოსავლეთ, ზედა მონაკვეთში სამალაევებია. მათში განათება თითო სწორკუთხა სარკმლით ხდება. სფერული კონქის მხოლოდ ჩრდილოეთი ნაწილია შემორჩენილი. სატრიუმფო თაღი იმპოსტებს ეყრდნობოდა. ინტერიერში პილასტრი ჩრდილოეთ კედელს ორ თანაბარ მონაკვეთად კყოფს. კამარის საბრჯენი თაღი იმპოსტებს ეყრდნობოდა, რომელიც თავის მხრივ პილასტრზეა დაბჯენილი. პილასტრს ეყრდნობა კედ-



აღმოსავლეთი ფასადი. *Восточный фасад*

ლის თაღებიც. ერთ-ერთი თაღის მალში მადალი, შეისრულთაღიანი სარკმელია გაჭრილი.

ეკლესია დასიანებულია, ჩამოქცეულია კამარა; შემორჩენილია ჩრდილოეთი კედელი და დასავლეთი კედლის ფრაგმენტები. ჩრდილოეთი კედლის სიმაღლე 10 მეტრს აღწევს.

с.Терегвани

ЦЕРКОВЬ МАЦХОВАРИ

Позднее средневековье

В двух км. юго-западнее села Терегвани, на левом берегу реки Ожора, возвышается зальная церковь. В качестве строительного материала были использованы рваный камень и бут. Углы и конструктивные части выведены серыми квадрами ширими.

Прямоугольная в плане церковь с востока имеет глубокую абсиду, в центре которой прорезано окно со стрельчатой аркой. Такие же ниши расположены по обеим сторонам окна.

В верхней восточной части продольных стен устроены тайники, которые освещались одним окном.



ინტერიერი. საკურთხეველი. Интерьер, алтарь

Внутри памятника возвышались пилястры на импостах. На них опирались пристенные и подпружные арки свода. Уцелела лишь пилястра северной стены. Сегодня часть конхи, свода и подпружных арок не существует.

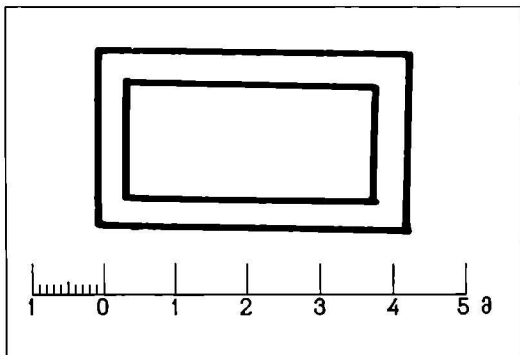
სოფ. თიღვა, ადგილი "წიფლითი"

კველი ნაგებობის ნანგრევი I

გვიანი შუა
საუკუნეები

სწორკუთხა ნაგებობის სამშენებლო მასალად გამოყენებულია სხვადასხვა ზომის ფლეთილი ქვა.

ძეგლის სახეობის დადგენა არ ხერხდება.



გეგმა. *План*

ს.Тигва, местность
"Циплити"

РАЗВАЛИНЫ СТАРОВОГО ЗДАНИЯ I

Позднее средневековье

В качестве строительного материала прямоугольного здания был использован рваный камень. Стены лежат в руинах. Тип здания невозможно определить.



საერთო ხედი. *Общий вид*

**სოფ. თიღვა,
აღბილი "წიფლითი"**

კმელი ნაგებობის ნანგრევი II

გვიანი შუა საუკუნეები

სწორკუთხა ნაგებობის სამშენებლო მასალად გამოყენებულია სხვადასხვა ზომის ყორექვა. კედლების სიმაღლე 1 მეტრს აღწევს. ძეგლის სახეობის დადგენა არ ხერხდება.

**с.Тигва,
местность "Циплити"**

РАЗВАЛИНЫ СТАРОГО ЗДАНИЯ II

Позднее средневековье

В качестве строительного материала прямоугольного здания использован бут. Высота стен сохранилась на уровне 1 м. В качестве строительного материала был использован рваный камень.

Тип здания невозможно определить.

სოფ. თიღვა

ეკლესიის ნანგრევი

შუა საუკუნეები

ძეგლი სოფლიდან სამხრეთ-დასავლეთით 4 კმ-ზე მდებარეობს. ეკლესიის კედლები შემორჩენილია 1 მეტრის სიმაღლეზე. საკურთხეველი სწორკუთხა ფორმისა იყო. სამშენებლო მასალად გამოყენებულია ფლეთილი ქვა. ტერიტორიაზე ყრია ჩამონაშალი ქვა.



საერთო ხედი. Общий вид

ს.ტიგვა

РАЗВАЛИНЫ ЦЕРКВИ

Средневековье

В четырёх км. к юго-западу, от села уцелели развалины церкви. Стены сохранились на уровне 1 м. С востока памятник имеет прямоугольный алтарь.

В качестве строительного материала был использован рваный камень.

სოფ. თიღვა, სასაფლაოზე

შეგარიამის ეკლესია

ადრე შუა საუკუნეები

დარბაზული, შეერილბსიდიანი ეკლესია ნაგებია დიდი ზომის ქვიშაქვის კვადრებით. წყობას ჰორიზონტალურ რიგებად მიყვება მცირე ზომის კვადრები. ეკლესია გეგმით სწორკუთხედს წარმოადგენს, აღმოსავლეთით დასრულებულია ღრმა ნალისებრი აბსიდით, რომელიც დარბაზისაგან შეერილებით არის გამოყოფილი. სატრიუმფო თაღი



დასაველეთი ფასადი. *Знаходный фасад*

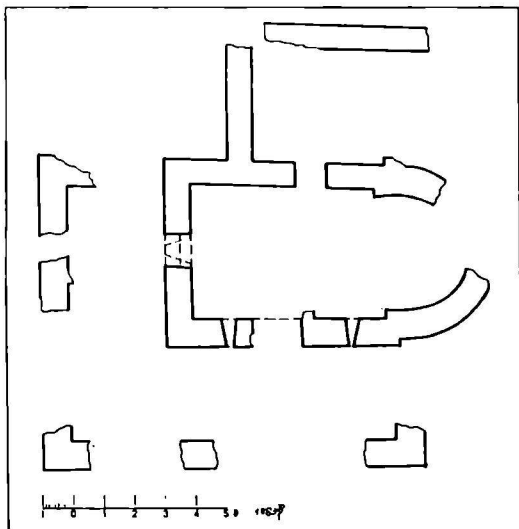
კრონშტეინებს ეყრდნობა. აბსიდის ცენტრალური ნაწილი გამონგრეულია. დარბაზის სამხრეთ კედელზე ერთი კრონშტეინია, რომელსაც კამარის საბრჯენი თალი ეყრდნობოდა. კამარა ნამოქცეულია. ჩრდილოეთით და სამხრეთით კედლების სიმაღლე 3-5 მეტრს აღწევს.

ეკლესია ნათღებოდა სამხრეთის ორი და დასაველეთის ერთი თაღოვანი სარკმლით.

თაღოვანი შესასვლელები სამივე კედელშია გაჭრილი, აქედან, ჩრდილოეთისა მინაშენს უკავშირდებოდა, ორი დანარჩენი კი გარშემოსაველეს. მინაშენის მხოლოდ ჩრდილოეთი და დასაველეთი კედლებია შემორჩენილი.

ნაგებობის გარშემოსაველელიდან მხოლოდ ფრაგმენტებია შემორჩენილი.

ეკლესიის ფასადებზე პერანგი ბევრგან შემოცლილია.



გეგმა *План*

с.Тигва

ЦЕРКОВЬ СВ. МАРИИ

Раннее средневековье

На окраине села стоит церковь. Вокруг церкви расположено кладбище. Возведен памятник большими квадратами песчаника. В горизонтальных рядах кладки также использован тёсанный камень малых размеров.

Памятник сильно пострадал от времени. До нас дошли лишь части восточной, северной, южной и западной стен на высоте 3-5 м. Обход церкви лежит в развалинах.

Церковь зальная, с трёхсторонним обходом и выступающей абсидой с востока.

Внутри абсида подковообразная, на продольных стенах сохранились кронштейны подпружной и триумфальной арки. Освещена церковь двумя южными и одним западным окном. Проём восточного окна утерян, двери имеются во всех трех стенах.



აღმოსავლეთი ფასადი. Восточный фасад

თიღზას ტაძარი

1152 წ.

ტაძარი ნაგებია კარგად თლილი, მოყვითალო ქვით. წყობა სწორხაზოვანია, ნაწერილი ჯერის გეგმის. ტაძრის ცენტრალურ ნაწილს გუმბათი აგვირგვინებს. აღმოსავლეთი მხარე აბსიდით მთავრდება, ხოლო სამი დანარჩენი სწორკუთხაა. გვერდითები მოკლე და თანაბარია, დასავლეთისა მათ ორჯერ აღემატება.

საკურთხეველი სამი ნაწილისგან შედგება. ცენტრში აბსიდია, საკმაოდ მოზრდილი ბემით, გვერდებზე კი, სადიაკონე და სამკვეთლო. ორივე მცირე აბსიდებით მთავრდება და აღმოსავლეთიდან თითო სარკმლით ნათდება. სათაესებში ორ-ორი კარია. აქედან ერთი კარი ცენტრალურ დარბაზში გადის, ხოლო მეორე - უშუალოდ საკურთხეველში. აბსიდს ერთსაფეხურიანი ხარისხი შემოუყვება. მცირე ზომის თაღოვანი ნიში სარკმლის ქვეშაა მოთავსებული.

ცენტრალური ჯერის მკლავებიდან მხოლოდ აღმოსავლეთისაა კონქით გადახურული, სამი დანარჩენი კი, ცილინდრული კამარებით მთავრდება.



ჩრდილოეთი ფასადის ფრაგმენტი. Фрагмент северного фасада

გუმბათი საკურთხევლის კუთხეებსა და დასავლეთით მდებარე ორ სვეტს ეყრდნობა. გუმბათის საყრდენი თაღების იმპოსტები მარტივ სწორკუთხა ფილებს წარმოადგენს. თვით გუმბათის ყელი ცილინდრული ფორმისაა და ნახევარსფერული გუმბათითაა გადახურული. ყელის კედლებში მაღალი და ვიწრო თორმეტი სარკმელია განლაგებული. ტაძრის დასავლეთ მონაკვეთს სტოა გააჩნია. მისი გვერდითი კედლები შენობის გრძივი კედლების გაგრძელებაა. ეს არის ნახევრად დახურული სათავსი, რომლის დასავლეთი კედელი სამი თალითაა გახსნილი. შიდა სივრცეს კი ცენტრში მდებარე განიერი კარით უერთდება.

სტოა სიგანეზე, გარე თაღების შესაბამისად, სამ მონაკვეთადაა დაყოფილი. მონაკვეთები ერთმანეთისაგან გამბრჯენი თაღებითაა გამოყოფილი. თითოეულ მონაკვეთში კვადრატი იქმნება და ოდნავ დამჯდარი კამარებითაა გადახურული.

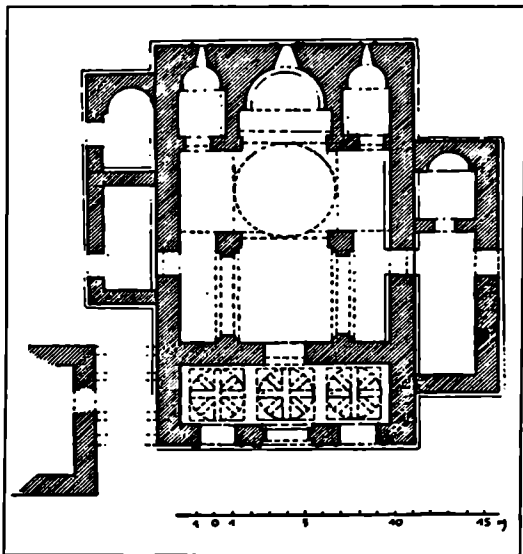
ინტერიერში დასავლეთით მოთავსებულია პატრონიკე. პატრონიკეს დათმობილი აქვს გვერდითი ნაგებისა და სტოას ზედა ნაწილები. პატრონიკეს განიერი შესასვლელი ჩრდილოეთიდან აქვს. აღმოსავლეთით სამკვეთლოსა და სადიაკვნეს თავზე სამალავებია მოწყობილი. სამალავებში განათება გვერდებზე და აღმოსავლეთით მდებარე თითო წრიული სარკმლით ხდება. ოთახებში მოხვედრა იმ ვიწრო გვირაბებით შეიძლება, რომლებიც იწყება პატრონიკეს დონეზე და მიემართება გვერდით კედლებში.

ტაძრის გარე მასები ჩვენამდე თავდაპირველი სახით არაა მოღწეული. აღმოსავლეთი ფასადი სხვა ფასადების მსგავსად ორსაფეხურიან ცოკოლზეა აღმართული და ლავგარდანი აგვირგვინებს. ფასადზე ხუთი სარკმელია განლაგებული. ცენტრში საკურთხევლის დიდი სარკმელია. მის ქვედა დონეზე, გვერდით ნაწილებში, სადიაკვნესა და სამკვეთლოს მომცრო, ზემოთ კი ორივე მხარეს თითო წრიული სარკმელია. ცენტრალურ სარკმელს შეწყვილებული ლილვი შემოუყვება. გვერდით და წრიულ სარკმლებს მხოლოდ თითო წყვილი ლილვი აჩარჩოებს.

სამხრეთი ფასადის ცენტრში დიდი ზომის მაღალი და განიერი სარკმელია. იგი მდიდრულადაა მორთული. მის საპირეს შიგნით და გარეთ შეწყვილებული გრეხილი ლილვი აკრავს. ფასადის მარცხენა ნაწილში, ზემოთ განლაგებულია თანაბარი სიმაღლის სამი ვიწრო სარკმელი. ისინი პატრონიკეს ანათებენ.

დასავლეთ ფასადზე, რომელიც მხოლოდ პატრონიკეს სახურავის ზემოთ ჩანს, მოთავსებულია ჯვრის მკლავის დაბალი და განიერი სარკმელი. ჩრდილოეთი ფასადის ზემო ნაწილში სარკმლები და კარია

გაჭრილი. კარი შედის პატრონიკეში. მას გვერდებზე შემოუყვება ფართო ორნამენტირებული არშია, რომელიც ზედა წრეს შემოხაზავს. ყოველივე ეს ჩასმულია ორი ლილვით მიღებულ თაღში. კარის ზემოთ, თაღის ცენტრში მოთავსებულია ჯერის გამოსახულება. ტიმპანის დანარჩენი არე დაფარული აქვს ასომთავრულ წარწერას.



ბეგმა. План

ჩრდილოეთის პატრონიკეს შესასვლელის ტიმპანზე, ჯერის ორივე მხარეს, მოთავსებულია ასომთავრული წარწერა: "ქმნილებამან რაი აქისა სოფლისამან სხვისა მიიღოს დაწყება ყოფადისა მოქმედებითა შენ ზედა ჯვარსცმულისა ქრისტ ღმრთისაითა, რომლის მიმართ ჟამსა მას შემწვე მექმენ მსახურსა შენსა თამარს".

ვახუშტის მიხედვით: "დასავლეთით მეტეხისა და ფციის-წყლისა არს თიღვას ჯვარის მონასტერი, რომელი აღაშენა ასულმან აღმაშენებლისამან თამარ, გუმბათიანი დიდმშენენიერი, კეთილად ნაშენი. შენობაში გარემოს მრავალნი, და აწ ხუცის სამარსა".

ვახუშტიზე გაცილებით ადრე, ლაშა გიორგისდროინდელი მემბტიანე გვატყობინებს, რომ თიღვას ამგებია "და დემეტრესი თამარ". როგორც ირკვევა, თამარი, დაეით აღმაშენებლის ქალიშვილი, შირვანის დედოფალი, დაქვრივების შემდეგ ბრუნდება სამშობლოში და უკანასკნელი წლების გასატარებლად აგებს თიღვას მონასტერს.

თ. ჟორდანიას მიერ დამოწმებულია შემდეგი ქრონიკა:

"ქკნს: ტობ. დასაბამითგან: ხლნე (აქა თა) მარისაგან აღშენებ (ული ეკლესია) აკ-ხეს და (თამარჩ)ო ანი ჩაიცუნა".

ამ ცნობაში ორნაირად მოცემული თარიღი, ე.ი. ქორონიკონი (372-780) და დასაბამითგან (6756-5604) ერთსა და იმავე 1152 წელს იძლევა:

ამრიგად, ირკვევა, რომ ტაძარი აგებისთანავე (1152 წ.) უკურთხებიათ და იქვე მონაზვნად აღკვეცილა თამარი.

с.Тигва

ХРАМ


1152 г.

Сел. Тигва находится в ущелье р.Проне, в 3 км от районного центра Знаури. Храм с различными монастырскими помещениями окружен оградой. К северу от него был возведён дворец, в котором жила царица Тамар, и от которого лестница вела в храм на хоры, где царица стояла во время церковной службы.

В 1152 году дочь царя Давида Строителя, Тамар, после смерти мужа, ширванского принца, построила монастырь и приняла постриг. В стихотворной надписи над северной дверью памятника, выполненной буквами асомтавули, упоминается её имя.

Тигва - крестого-купольное здание, в котором купол лежит на арках, опирающийся на приабсидные углы и на два свободно стоящих устоя. По бокам абсиды устроены жертвенник и ризница с собственными абсидами. С запада, на всю ширину здания, возведено узкое, открытое арками помещение - нартекс.

Перекрытие нартекса состояло из трех звездообразно разделанных сводов.



ხედი სამხრეთ-დასავლეთიდან. Вид с юго-запада

Хоры обходят западную часть интерьера с трех сторон. Высокий купол прорезан двенадцатью окнами.


Фасады почти лишены декоративного убранства. Вся сила перенесена на архитектурные формы, чистоту кладки и гладкую поверхность стен из тёсаного камня желтовато-серого цвета.

სოფ. თორმანული ღვთისმშობლის ნაეკლესიარი

შუა საუკუნეები

სოფელში ძველ სასაფლაოზე შემორჩენილია ნაეკლესიარი, რომლის მხოლოდ საძირკველი იკითხება.

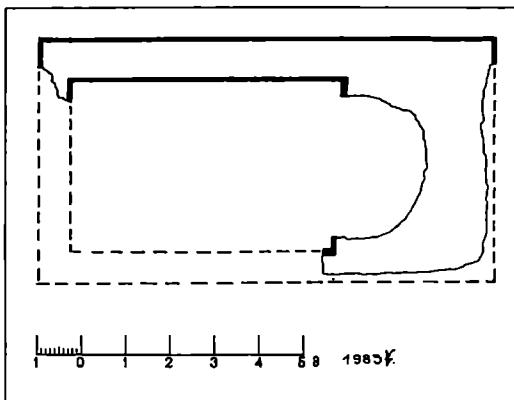
ძეგლი გეგმით სწორკუთხედს წარმოადგენს; აღმოსავლეთით აბ-



ბუნის ქვა. Постамент для креста.

სიღის მოხაზულობა ნახევარწრეს უახლოვდება. აბსიდის ცენტრში დგას ბუნის ქვა.

ეკლესიის ქვები გაზიდულია.



ნაეკლესიაროს გეგმა. *План церкви*

ს.Тормануели

РУИНЫ ЦЕРКВИ БОГОМАТЕРИ

Средневековье

На древнем кладбище от развалин церкви почти ничего не осталось. Фундамент здания можно определить лишь частично. Прямоугольная в плане церковь с восточной стороны завершена абсидой. В центре абсиды стоит постамент каменного креста.

Облицовочный материал церкви растаскан.

სოფ. მსაქვას

წმ. გიორგის ეკლესია

გვიანი შუა საუკუნეები

ეკლესია დგას სოფლის სასაფლაოზე; ნაგებია მოვარდისფრო, დიდი ზომის უხეშად დამუშავებული ქვით. გეგმით სწორკუთხა ნაგებობა, აღმოსავლეთით დასრულებულია ღრმა, ნახევარწრიული აბსიდით. აბსიდის ცენტრში გაჭრილია სარკმელი, ჩრდილოეთით სწორკუთხა ნიშია.

ეკლესიის კედლების სიმაღლე 2-3 მეტრს აღწევს. გრძივ კედლე-



ჩრდილოეთი ფასადი. Северный фасад

ბზე შემორჩენილია პილასტრის ქვედა ნაწილები. შესასვლელი სამხრეთიდანაა. დასიანების გამო ფორმა არ იკითხება.

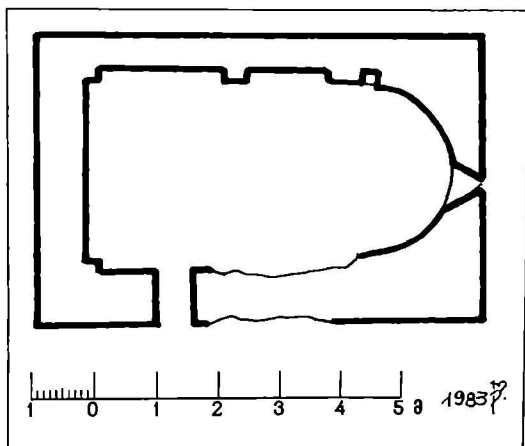
ეკლესია თითქმის პერანგ შემოცლილია.

ს.Исаккау

ЦЕРКОВЬ СВ. ГЕОРГИЯ

Позднее
Средневековье

В селе Исаккау на древнем кладбище стоит зальная церковь. Возведено здание из неровных больших камней розоватого цвета. Памятник сильно повреждён. Высота стен достигает 2-3 метров. Вход в церковь, вероятно, был с юга.



ეკლესიის გეგმა. План церкви

შესასვლელის ტიმპანზე ამოკვეთილ სამეურა ფოთლებზე ასომ-
თავრული წარწერაა:

წმინდაო ღუთისმშობელო მეოხ ექმენ სიაოშს, ალექსანდრეს ძესა.

წარწერა ტიმპანის ქვედა არეზე იკითხება: "ადიდნეს ღმერთმან
ამის უდაბნოსა პატრონნი შნია(?)

ყოველნი (?) თინათინი, ფაღდონი, და ძენი მათნი".

ეკლესია მდებარეობს სოფლიდან ჩრდილო-დასავლეთით 2 კმ-ზე,



სამხრეთი ფასადის ფრაგმენტი. Фрагмент южного фасада

მდ. ოჟორას ხეობაში. ცხრაკარას ეკლესიას ამჟამად მონასტერს უწოდებენ. მის ნანგრევებს იმდენად აქვთ მოდებული სურო და ეკალ-ბარდები, რომ სპეციალური გაწმენდის გარეშე ჭირს მისი გეგმის დადგენა და განსაკუთრებით თავდაპირველი სახის გარჩევა შემდგომი ფენებისაგან. დასაშვებია, რომ ოთხი მასიური სვეტი მასზე გადაყვანილი თაღებით გამოყოფდნენ შუა, ფართო და მაღალ ნაეს გაცილებით ვიწრო და დაბალი გვერდითი ნაეებისაგან. თაღები აშკარად გვიანდელია. იქმნება შთაბეჭდილება, რომ თავდაპირველად ძეგლი სამნავიანი ბაზილიკა იყო, შემდეგ გადაკეთდა გუმბათიან ეკლესიად, რომელმაც, თავის მხრივ, მრავალი შეკეთება განიცადა.

ინტერიერის კედლებზე შემორჩენილია მოხატულობის კვალი. შესასვლელები ეკლესიას ჩრდილოეთიდან და სამხრეთიდან ჰქონდა. სამხრეთის შესასვლელთან დეკს ტიმპანის ქვა, რომელსაც ორმაგი ლილვი შემოუყვება. ტიმპანის ცენტრში წრეში ჩასმული ჯვრის რელიეფური გამოსახულებაა. ჯვრის მკლავებს შორის ამოკვეთილია როსეტები და სამიურა ფოთლები. ტიმპანის ორივე გვერდზე ნაძვების გამოსახულებაა, რომლებიც სამკუთხედებშია ჩასმული.

ეკლესიას სამი მხრიდან გარშემოსავლელი აქვს. მასში თაღოვანი შესასვლელი სამხრეთიდანაა.



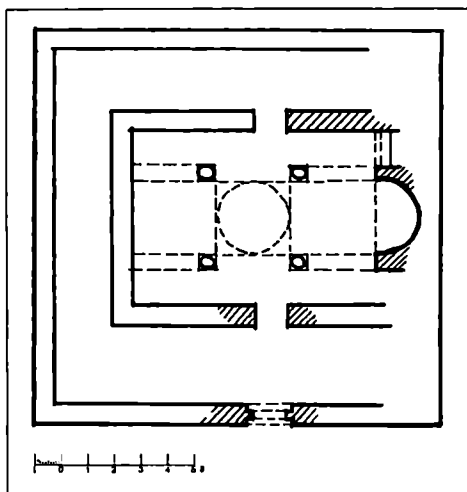
კარის ტიმპანი ასომთავრული წარწერით. Тимпан двери с надписью асомтаврული

ს. ლისა

ЦЕРКОВЬ ЦХРАКАРА XIII В.

Церковь стоит в ущелье реки Ожора. Церковь Цхракара теперь называют Монастери. Церковь сильно повреждена, остались лишь руины, заросшие растительностью.

Здание было обнесено обходом. Частично сохранились южная и северная стороны обхода, с широким арочным входом с юга.



გეგმა. План

У южного входа церкви лежит тимпан входа. Поверху камень обнесен широким валикам. Центральная часть тимпана заполнена изображением большого креста в круге. Между рукавами креста высечены розетки и трилистники, а по бокам - деревца. На двух трилистниках и нижнем гладком поле высечена надпись асомтаврული.

Надпись на трилистниках: "Святая Богородица ходатайствуй за Сиаоша, сына Александра". На нижнем поле: "Возвеличь Господь (всех) патронов сей обители. Помилуй Тинатин, Палдона и их сыновей".

სოფ. ლისა

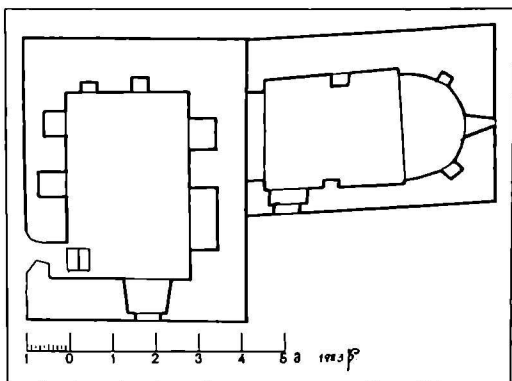
მკლესია-კოშკით ლისის ჯვარი

X ს.

ძეგლი მდებარეობს სოფლიდან ჩრდილო-აღმოსავლეთით 3 კმ-ზე, მდ.ოჟორას ხეობაში. ეკლესიის სამხრეთი შესასვლელის არქიტრავზე მოთავსებულია ნუსხურნარევი ასომთავრული წარწერა:

"ნებითა ღმრთისა თა მე, ფებრონია უთალოისა ასულმან აღვაშენე წმიდა ესე ეკლესია ვაკურთხე საფარველად ძმისა ჩემისა აბულეთი(სა). სმნო...თურქეთის ამარტუილნეს.

ეკლესია ნაგებია სხვადასხვა ზომის უხეშად დამუშავებული ქვით. დარბაზული ეკლესია გეგმით სწორკუთხაა. აღმოსავლეთით დასრულებულია ნახევარწრიული აბსიდით, რომლის ცენტრში გაჭრილია თაღოვანი სარკმელი. აბსიდის ჩრდილოეთით და სამხრეთით თითო სწორკუთხა ნიშია. გეგმა. *План*



კონქი სფერულია. სატრიუმფო თაღი აბსიდის მხრებს ეყრდნობა.

გრძივი კედლები დანაწევრებულია პილასტრების საშუალებით. პილასტრებს ნახევარცილინდრული კამარის საბრჯენი თაღი ეყრდნობა. დასავლეთით ოდნავ შეისრული ფორმის თაღი კუთხის პილასტრს ებჯინება.

ეკლესია შიგნიდან შელესილი ყოფილა. ნაღესობა მრავალ ადგილას ჩამოცვენილია. შიდა სივრცე ნათდება აღმოსავლეთი სარკმლით.

სამხრეთი შესასვლელი შიგნით თაღოვანი - გარედან არქიტრავეულია. ეკლესიის ფასადები სადაა. აქცენტირებულია მხოლოდ არქი-



ეკლესიის სამხრეთი ფასადის ფრაგმენტი. Фрагмент южного фасада церкви

ტრაყის ქვა, რომელზეც წარწერაა ამოკვეთილი. ჩრდილოეთ და სამხრეთ კედლებს მრავალ ადგილას საპირე ქვა შემოცლილი აქვს.

დასავლეთ კედელს სწორკუთხა კოშკი ემიჯნება. იგი შემორჩენილია სამი სართულის დონეზე. კოშკში შესასვლელი მეორე სართულის სამხრეთ კედელშია გაჭრილი. კარი შიგნიდან თაღოვანი - გარეთ არქიტრაულია. მეორე სართულის ჩრდილოეთ კედელში ორი თაღოვანი ნიში და ერთი თაღოვანი სარკმელია გაჭრილი. სარკმელთან მოწყობილია პირველ სართულში ჩასასვლელი ოთხკუთხა ხერელი. აღმოსავლეთ კედელში ორი თაღოვანი, სამხრეთში ერთი თაღოვანი და ერთიც სწორკუთხა ნიშია.


შემორჩენილია მეორე და მესამე სართულშუა გადახურვის კოჭის ბუდეები. იატაკი ამოვსებულია მიწით. კოშკში ამოსულია მცენარეები. ძეგლი დაზიანებულია.

с.Лиса

ЦЕРКОВЬ ЛИСИС ДЖВАРИ С БАШНЕЙ

Х в.

На горе, в ущелье р.Ожора, возвышается башня и пристроенная к ней церковь. Оба здания возведены из неровного камня одной и той же сланцевой породы.



კოშკის ფრაგმენტი, ხელი სამხრეთ-დასავლეთიდან.
Фрагмент башни, вид с юго-запада

Церковь зальная с одним окном и дверью, с полукруглой абсидой. В абсиде по обеим сторонам от окна расположены ниши. Свод поддерживают две подпружные арки на пилястрах.

Фасады церкви просты. Единственным акцентом является архитравный камень двери. Архитрав обнесен аркой, и всё поле арки заполнено надписью. Надпись выполнена буквами мтаврული с применением нескольких букв нусха. В переводе надпись гласит: "Волею божью, я Феброния, дочь Уталона, построила эту церковь Богоматери. Осветила в покровительство брата моего Абулети,... (которого) подвергли мученичеству в Туркети".

Башня четырехугольная в плане, имеет несколько этажей. На первом этаже башни устроены ниши и альков. Стена башни одновременно является западной стеной церкви.

სოფ. მალღა ნაეკლესიარი

ნაეკლესიარი სოფლიდან ჩრდილოეთით, 1 კმ-ზე ტყეში მდებარეობს. ნაგებობიდან შემორჩენილია დასავლეთი კედლის საძირკვლის ფრაგმენტები. დანარჩენი კედლები არ იკითხება. აქა-იქ ყრია უხეშად თლილი ქვები.

გათხრა-გაწმენდის გარეშე დათარიღება შეუძლებელია.



საერთო ხედი. Общий вид

РАЗВАЛИНЫ ЦЕРКВИ

На расстоянии 1 км к северу от села в лесу можно проследить руины церкви. Кое-где лежат тёсанные камни. Без особой расчистки датировка памятника невозможна.

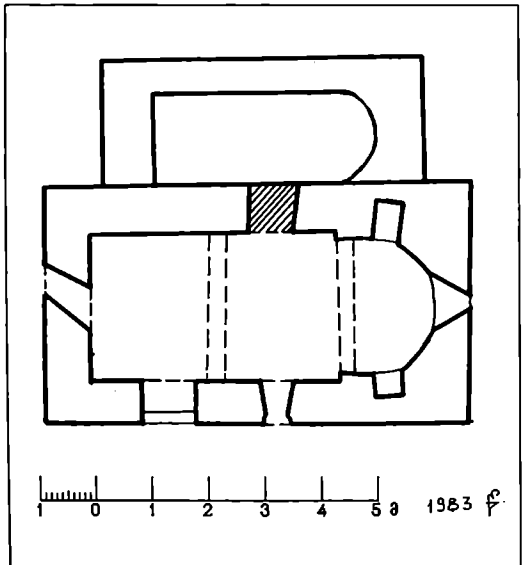
სოფ. მატეხი მაცხოვრის ეკლესია

გვიანი შუა საუკუნეები

მდ.ფრონეს მარჯვენა ნაპირზე მდებარე ეკლესია მოყვითალო ქვიშაქვის დიდი კვადრებითაა ნაგები. ალაგ-ალაგ წყობა შეესებუ-
ლია წვრილი ქვით.

დარბაზული ეკლესია გეგმით სწორკუთხედს წარმოადგენს. აღმოსა-
საელეთით დასრულებულია ნახევარწრიული აბსიდით, რომლის ცენ-
ტრში გაჭრილია მაღა-
ლი, თაღოვანი სარკმელი. აბსიდის ჩრდილოეთით და სამხრეთით თითო სწორკუთხა ღრმა ნიშია. სფერული კონქი ამოყვანილია ქვის რადიალური რიგებით - სატრიუმფო თალი აბსიდის მხრებს ეყრდნობა. აბსიდის იატაკის დონე ერთი საფეხურით მაღალია დარბაზის იატაკთან შედარებით.

ნახევარცილინდრული კამარის საბრჯენი თალი იმპოსტებს ეყრდნობა. დარბაზი განათებულია სამხრეთის და დასავლეთის თაღოვანი



ეკლესიის გეგმა. План церкви

სარკმლებით. დასაველეთი სარკმლის ჭრილი ირიბია. ეკლესიას ორი შესასვლელი აქვს - სამხრეთიდან და ჩრდილოეთიდან. ორივე კარი შიგნით თაღოვანი, გარედან არქიტრაველია. ჩრდილოეთი შესასვლელი გვიანდელ მინაშენს უკავშირდება. ამჟამად კარი ამოქოლილია. მინაშენი გეგმით სწორკუთხაა, აღმოსავლეთით იკითხება ნახევარწრიული აბსიდის ნაწილი. მინაშენის კედლების სიმაღლე 1 მეტრს აღწევს.

ეკლესიას მარტივპროფილიანი კარნიში აქვს.

ეკლესიის კედლები დაბზარულია, სარკმლები დაზიანებული, კარნიში ბევრგან ჩამოცვენილია; აყრილია საბურავი.



სამხრეთი ფასადი. Южный фасад

с.Метехи

ЦЕРКОВЬ "МАЦХОВАРИ"

Позднее средневековье

Церковь стоит на правом берегу реки Проне. Возведена она из больших квадр желтоватого песчаника.

Зальная церковь в плане прямоугольна, с востока имеет полукруглую абсиду с высоким окном в центре. Алтарная конха выведена радиальными рядами. Свод поддерживают подпружные арки на импостах. Освещено здание с трех сторон. Вход с юга и севера. Северная дверь вела в позднюю пристройку, которая сильно повреждена. Также повреждены стены, окна и карнизы церкви.

სოფ. მატეხი

ნიში

შუა საუკუნეები

სოფლის სასაფლაოზე, ძველი ეკლესიის ადგილას აშენებულია თლილი ქვით ნაგები მცირე ზომის სალოცავი ნიში, რომელიც ხის ფარდულშია მოთავსებული.



საერთო ხედი. Общай вид

с.Метехи

НИША

Средневековье

На месте древней церкви возведена маленькая молельня из тѣсаных квадр.

სოფ. მოღრისი
წმ.გიორგის ეკლესია

გვიანი შუა საუკუნეები

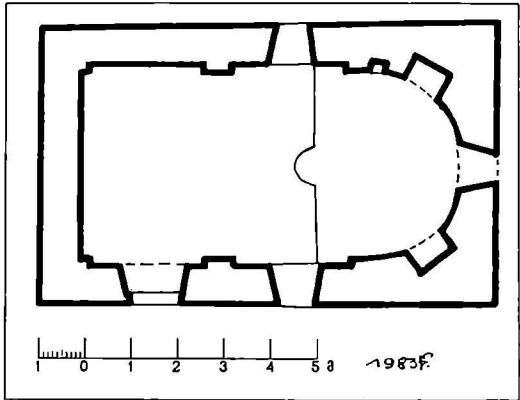
სოფლიდან აღმოსავლეთით 3-4 კმ-ზე დგას წმ.გიორგის ეკლესია, რომელიც ნაგებია მოყვითალო ქვიშაქვის კვადრებით. წყობაში



ღასავლეთი ფასადი. Западный фасад

ალაგ-ალაგ გამოყენებულა აგური და ყორექვა. ფასადებს აგურის ჰორიზონტალური წყობის სარტყელი მიუყვება.

დარბაზული ეკლესია გეგმით სწორკუთხედს წარმოადგენს, რომელიც აღმოსავლეთით დასრულებულია ნახევარწრიული აბსიდით, ცენტრში გაჭრილია მაღალი, თაღოვანი სარკმელი. აბსიდის ჩრდი-



ეკლესიის გეგმა. *План церкви*

ლოეთით ორი, ხოლო სამხრეთით ერთი თაღოვანი ნიშია. აბსიდი დარბაზისაგან გამოყოფილია შეერილებით. საკურთხეველის წინ ერთსაფეხურიანი სოლეაა.

გრძივი კედლები პილასტრების საშუალებით ორ ტოლ მონაკვეთად იყოფა. კამარა ნახევარცილინდრულია. დასავლეთის, ოდნავ შეისრული თალი კუთხის პილასტრებს ეყრდნობა. ინტერიერში შემორჩენილია ნაღესობის კვალი.



ხედი სამხრეთ-აღმოსავლეთიდან. *Вид с юго-востока.*

ეკლესია განათებულია აღმოსავლეთით თაღოვანი, ჩრდილოეთით და სამხრეთით სწორკუთხა სარკმლებით. იატაკი მოპირკეთებულია კვადრატული ფილებით. სამხრეთი შესასვლელი შიგნით თაღოვანი - გარედან არქიტრავეულია. დასავლეთი და აღმოსავლეთი ფასადების ფრონტონის წყობაში ჩაძირული ჯვრებია გამოსახული. საბურავად გამოყენებულია შიფერი.

ს.Могриси

ЦЕРКОВЬ СВ. ГЕОРГИЯ

Позднее средневековье

Памятник стоит в 3-4 км. к востоку от селения. Возведена церковь квадратами желтоватого песчаника. В кладке также использован кирпич и булыга.

Зальная церковь с восточной стороны завершена полукруглой абсидой с окном в центре и нишами по бокам. Продольные стены расчленены пилястрами на две равные части. Свод поддерживают подпружные арки на пилястрах.

Здание имеет три окна и дверь с юга.

Фронтоны западного и восточного фасадов акцентированы крестами, выведенными в кирпичной кладке.

სოფ. მუბუთი

ნაეკლესიარი

შუა საუკუნეები

სოფლის სასაფლაოზე შემორჩენილია ნაეკლესიარი ქვის გროვის სახით. აქა-იქ შეინიშნება დულაბიც. ქვა რიყისაა. გეგმა არ იკითხება.



საერთო ხედი. Общий вид.

ს.მუგუტი
РАЗВАЛИНЫ ЦЕРКВИ

Средневековье

На кладбище сохранилось место древней церкви, которая была возведена булыгой. Без тщательной расчистки груды камней план невозможно определить.

სოფ. ნაბაკევი, სასაფლაოზე

აგაღლების ეკლესია

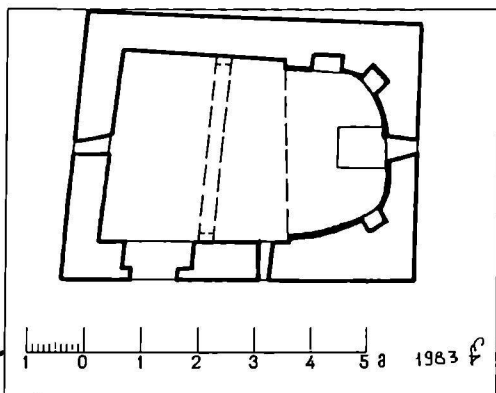
გვიანი შუა საუკუნეები

დარბაზული ეკლესია ნაგებია სხვადასხვა ზომის ფლეთილი ქვით. ალაგ-ალაგ წყობა შეესებულება ყორექვით.

გეგმით ტრაპეციას უახლოვდება, აღმოსავლეთით დასრულებულია კოლოფა აბსიდით, რომლის ცენტრში გაჭრილია სწორკუთხა სარკმელი. სარკმლის ძირში ტრაპეზის ქვა დევს. ჩრდილოეთით ორი, ხოლო სამხრეთით, ერთი სწორკუთხა ნიშია. კონქი ამოყვანილია აგურის რადიალური რიგებით. სატრიუმფო თალი აბსიდის მხრებს ეყრდნობა.

ეკლესიის ნახევარ-ცილინდრული კამარის საბრჯენი თაღი მარტივპროფილიან კრონშტეინებს ეყრდნობა. დარბაზი განათებულია სამხრეთის და დასავლეთის სწორკუთხა სარკმლებით.

არქიტრავული შესასვლელი სამხრეთიდანაა. ეკლესიაში მიწის დონე აწეულია.



გეგმა *План церкви.*

ჩრდილოეთ ფასადს პერანგი შემოცლილი აქვს. სამხრეთი ფასადი დაზიანებულია. ქეგლის გარშემო გალავნის ფრაგმენტებია შემორჩენილი.



აღმოსავლეთი ფასადი. *Восточный фасад*

с.Набакеви

ЦЕРКОВЬ АМАГЛЕБА

Позднее средневековье

Зальная церковь возведена из рваного камня, местами кладка заполнена булыгой. Здание с восточной стороны завершено коробчатым алтарём с окном в центре. Алтарная конха выведена радиальными рядами кирпича. Свод поддерживают подпружные арки на кронштейнах.

Интерьер освещён тремя окнами. Архитравная дверь с юга.

Памятник частично повреждён. Вокруг церкви сохранились фрагменты стен ограды.



სამხრეთი ფასადი. Южный фасад

სოფ. ნაბაკეში,
სასაფლაოზე

ნაეკლესიარი (ტრაპეზის ქვა)

ეკლესიიდან შემორჩენილია ტრაპეზის ქვა და ქვის გროვა. საძირკველი არ ჩანს. გათხრა-გაწმენდის გარეშე ძეგლის დათარიღება შეუძლებელია.

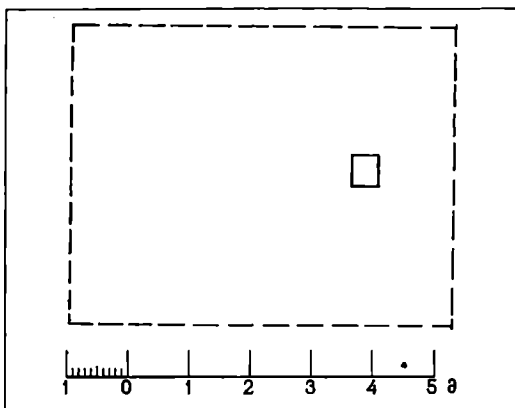


ტრაპეზის ქვა. Престол

**ს.ნაბაქევი,
Развалины**

ЦЕРКВИ (ПРЕСТОЛ)

На останках церкви среди груды камней стоит монолитный престол. Без особой расчистки датировка и определение плана памятника не возможны.



ნაკელესიარის სქემატური გეგმა. Схематичный план

სოფ. ნელლათი

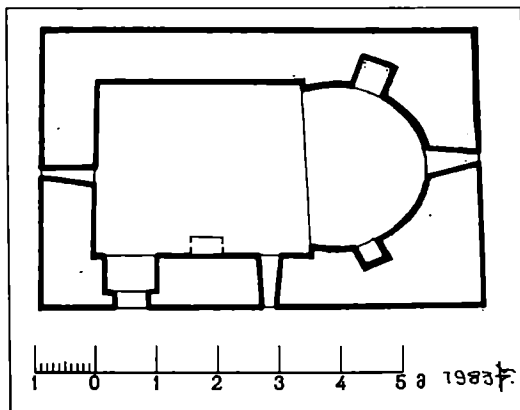
კვირატხოვლის ეკლესია

ადრე შუა საუკუნეები

ძველ სასაფლაოზე მდებარე დარბაზული ეკლესია ნაგებია დიდი ზომის მოყვითალო ქვიშაქვით. ალაგ-ალაგ წყობა შეესებულება წერილი ქვით.

ნაგებობა გეგმით სწორკუთხედს წარმოადგენს, აღმოსავლეთით დასრულებულია ნალი-სებრი აბსიდით, რომლის ცენტრშიც სწორკუთხა სარკმელია გაჭრილი. აბსიდის ჩრდილოეთით და სამხრეთით თითო სწორკუთხა ნიშია. სარკმლის ძირში ტრაპეზის ქვა დევს. კონკისფერულია. სატრიუმფო თალი აბსიდის მხრებზე გადაყვანილი.

კამარის საბრჯენი თალი კრონშტეინებს უყ-



გეგმა План церкви

რდნობოდა. სწორკუთხა სარკმლები სამხრეთის და დასავლეთის კედელშია გაჭრილი. არქიტრაული შესასულელი სამხრეთიდანაა.

კარის ტიპანში ჯვარია ამოკვეთილი. დანარჩენი ფასადები სადაა. მიწის დონე აწეულია. ძეგლის გარშემო ყრია ჩამონაშალი ქვა. ეკლესიის კამარა ჩამოქცეულია, კედლები დაბზარულია.

с.Недлати

ЦЕРКОВЬ КВИРАЦХОВЕЛИ

Раннее средневековье

На древнем кладбище возвышается зальная церковь. Памятник возведён из больших, неровных квадр песчаника.



სამხრეთი ფასადის ფრაგმენტი. Фрагмент южного фасада

Фасады просты, единственный декоративный акцент в виде креста высечен на тимпане двери.

Здание имеет три окна и дверь с юга.

Свод церкви рухнул, повреждены также и стены.

სოფ. ნულო


ციხის კოშკი

კოშკი XIII-XIV სს; ეკლესია XVII ს;

ფეოდალის სასახლე და სამეურნეო ნაგებობები XVII-XVIII სს.

ისტორიულ წყაროებში არავითარი ცნობა არაა ნულის კომპლექსის მშენებლობის შესახებ. მხოლოდ XVI-XVII სს. დოკუმენტებით ვგებულობთ, რომ ციხე ეკუთვნოდა დავითიშვილების გვარს. ერთ-ერთ ასეთ დოკუმენტში 1658-1876 წ.წ. ნათქვამია, რომ: "ელიზბარ და კონსტანტინე დავითიშვილები იყოფენ მამულს და სასახლეს, ხოლო კოშკს და ეკლესიას საერთო განმგებლობაში ტოვებენ".

ციხე ღვას 30 მ სიმაღლის ბორცვზე, მდ.ფრონეს ხეობის მარცხენა ნაპირზე. ნაგებია რიყის და ფლეთილი ქვით. ციხის კედლებისა და საცხოვრებელი ნაგებობათაგან ფრაგმენტებია შემორჩენილი.



ციხე. ხელი ჩრდილო-დასავლეთიდან. Замок. Вид с северо-запада

ციხე მრავალფენიანია. თავდაპირველად აუშენებით მცირე ზომის, გეგმით ოთხკუთხა სიმაგრე, შემდეგ მის დასაყვლეთ ნაწილში დიდი ოთხკუთხა კოშკი. ამ ნაგებობათა აღმოსავლეთით მდებარე ეკლესია მათი თანადროულია. მოგვიანებით პირველი სიმაგრე და ეკლესია შემოზღუდულია ახალი ციხის კედლებით. შემდგომში გალანის შიგნით შენდება სასახლე, ხოლო მის გარეთ, აღმოსავლეთით, საცხოვრებელი და სამეურნეო დანიშნულების ნაგებობანი. ასევე, აშენდა დიდი ზომის, ორსართულიანი შენობა.

თავდაპირველი ციხე გეგმით ოთხკუთხაა, მისი ზომებია: 16,5X12,2 მ. ეიწრო შესასვლელი მდებარეობს ჩრდილოეთ კედელში. ჩრდილოეთ და სამხრეთ ფერდობზე ციხეს წყვილი, ნახევარწრიული კონტრფორსები აქვს. ციხის კედლებიდან შემორჩენილია მხოლოდ ქვედა ნაწილი. ამდენად, მისი სიმაღლის დადგენა შეუძლებელია.

სწორკუთხა კოშკი ნაწილობრივ დაშენებულია ციხის დასაყვლეთ კედელზე. მისგან შემორჩენილია სამი კედლის კვალი, ხოლო მეოთხეს სიმაღლე, დაახლოებით 10 მეტრს აღწევს. ამ კედელში სათოფურები არ ჩანს. პირველი სართულის კედელი ყრუა; მეორეზე კვადრატული ნიშია მოთავსებული, ხოლო მესამე სართულზე გაჭრილია კარი. იგი გადიოდა ხის აივანზე. შემორჩენილია აივნის კოჭის ბუდეები. მოგვიანებით კოშკის სამხრეთ-აღმოსავლეთ კუთხეში მიაშენეს კონუსის ფორმის კონტრფორსი.

ციხის აღმოსავლეთით მდებარე წმ. მარინეს ეკლესია გეგმით (6,50X5,0მ), სწორკუთხაა, აღმოსავლეთით დასრულებულია ნახევარწრიული აბსიდით, რომლის ცენტრში სწორკუთხა სარკმელია გაჭრილი. სარკმლის ძირში ტრაპეზის ქვა დგას. აბსიდში ჩრდილოეთით და სამხრეთით თითო სწორკუთხა ნიშია. საკურთხეველი დარბაზისაგან გამოყოფილია მხრებით. კონქი ოდნავ შებრტყელებულია.

ეკლესიის კამარა ნახევარცილინდრულია. ეიწრო, არქიტრავეული შესასვლელი სამხრეთიდანაა. არქიტრაგის ქვაზე ჯვრის რელიეფური გამოსახულებაა. ჯვარი მოთავსებულია ნახევარწრეში. ჯვრის დასავლეთი მკლავის ორივე მხარეს ნახევარსფეროვანია გამოსახული.

ციხესა და ეკლესიას შორის მდებარე სასახლე ხელოვნურ სუბსტრუქციასა და შენებული. სასახლე ნაგებია აგურით კირის ხსნარზე; გეგმით სწორკუთხედს წარმოადგენს. ნანგრევებიდან ჩანს, რომ სასახლე შედგება დიდი დარბაზისა და საცხოვრებელი ოთახებისაგან. დარბაზი გეგმით სწორკუთხაა. კედლების ზედა ნაწილში შემორჩენილია კამაროვანი გადახურვის კვალი. დარბაზის კედლები დანაწევრებულია თაღებით. ჩრდილოეთ კედელზე ხუთი თაღია განლაგებული. შუა თაღი თითქმის ორჯერ განიერია გვერ-


დითებზე. გვერდითა ორი თაღი გამჭოლია. შუა თაღში მოწყობილია ნახევარწრიული, ფართო ბუხარი. დასაველეთი კედელი ასევე დანაწევრებულია სამი თაღით.

სამხრეთ-აღმოსავლეთით მდებარე მცირე დარბაზი რვაწახნაგაა. ნაგებობას ოთხივე მხრიდან მაღალი, თაღოვანი კარ-სარკმლის ღიობები აქვს. დარბაზის წახნაგების კუთხეები სხვადასხვანაირადაა გადაწყვეტილი. სამხრეთ-აღმოსავლეთ წახნაგში მოწყობილია ფართო ბუხარი. დანარჩენი სამი წახნაგი ორიარუსიანია. ქვედა იარუსში მოთავსებულია ღრმა, ოთხკუთხა ნიშები, ხოლო ზედა, შუა ნაწილში, უფრო მცირე ნიშებია. სასახლის ყველა თაღი შეისრულია.

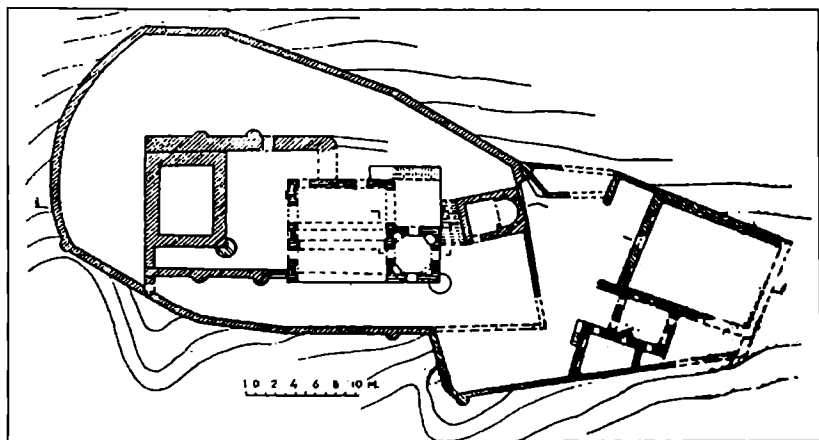
ციხის გალავნის გარეთა ნაგებობებიდან ყველაზე უკეთ შემორჩა ორსართულიანი საცხოვრებელი სახლი.

ნაგებობა გეგმით სწორკუთხაა. შესასველელი პირველი სართულის სამხრეთ კედელშია გაჭრილი. ჩრდილოეთი კედელი ყრუა. გრძივ კედლებში ნიშები სიმეტრიულადაა განლაგებული. დასაველეთ კედელში თორმეტი ნიშია, აღმოსავლეთით თერთმეტი, მაგრამ, იმ განსხვავებით, რომ აღმოსავლეთი კედლის სამხრეთ ნაწილში მოთავსებულია ბუხარი. სართულშუა გადახურვიდან მხოლოდ კოჭის ბუდეებია შემორჩენილი, მეორე სართულიდან კი უმნიშვნელო ფრაგმენტი.

ნაგებობის საშენ მასალად გამოყენებულია ფლეთილი ქვა და აგური.



სასახლე. ინტერიერის ფრაგმენტი. Дворец, фрагмент интерьера



სოფელ ნუღბი. План крепости

с. Нули

ЗАМОК

Башня XIII-XIV вв. Церковь св. Марине XVII в., дворец и остальные сооружения XVII-XVIII вв.

В исторических источниках нет никаких сведений о строительстве данного громадного комплекса. Из нескольких документов XVI в. узнаём, что замок принадлежал роду Давиташвили. В одном из документов говорится, что Элизбар и Константин Давиташвили делят пополам имение и дворец Нули, при общем пользовании башней и церковью.

Из более ранних документов особенно интересны два. В них говорится, что царь Симон I в 1656 г. отнимает у Шиоша Херхеулидзе замок Нули и возвращает его Давиду Давиташвили, некогда наказанного, и сейчас прощенного.

Замок Нули находится в ущелье р.Проне на холме. Развалины комплекса многослойные. От стен крепости и жилых зданий остались незначительные фрагменты.

Вероятно, первоначально на самом высоком месте холма стояла небольшая четырехугольная крепость. Затем в западной части крепости была воздвигнута большая четырехугольная башня. Церковь, находящаяся к востоку от крепости, возможно, выстроена одновременно с башней. Вслед за этим, первая крепость и церковь ограждаются новой крепостной стеной. Позже пришлось строить дворец внутри крепости.

Приблизительно в то же время к крепости с востока пристраиваются новые жилые и подсобные помещения со своей оградой. К востоку от этих построек строится большое двухэтажное здание.

Первоначальная крепость в плане четырехугольная (16x12,2м). Узкий вход находился в северной стене. По склону горы, с северной и южной сторон стены имеют по два полукруглых контрфорса. От стен крепости остались нижние части и нельзя установить высоту и форму их завершения.

Прямоугольная башня частично надстроена на западной стене крепости. От нее остались следы трёх стен, а четвёртая стена уцелела на высоте десяти метров. В этой стене не видно амбразур. Стена первого этажа глухая, на втором этаже имеется квадратная ниша, на третьем этаже - дверной проём, выходящий на деревянный балкон. Позже к юго-восточному углу башни пристроен конусообразной контрфорс.

Церковь св. Марины расположена к востоку от крепости. Ее наружные размеры 6,50x5.0 м. Вход помещен в левом краю южной стены. Прямоугольная в плане церковь с востока завершена абсидой с окном в центре. Под окном стоит престол. Архитравный вход в церковь имеется с юга. На архитравном камне изображен крест. Крест помещен в полукруге, рядом с крестом изображены две полусферы.

Внутри крепости на искусственной субструкции построен дворец. Дворцовое сооружение небольших размеров - это первоклассный архитектурный памятник позднего средневековья.



ეკლესიის სამხრეთი ფასადის ფრაგმენტი. Церковь, Фрагмент южного фасада

План здания заключен в прямоугольник. По развалинам можно установить, что дворец состоял из большого зала, жилой комнаты и двух балконов.

Стены здания выстроены из кирпича, кладка ровная, чёткая. Стены расчленены арками стрельчатой формы.

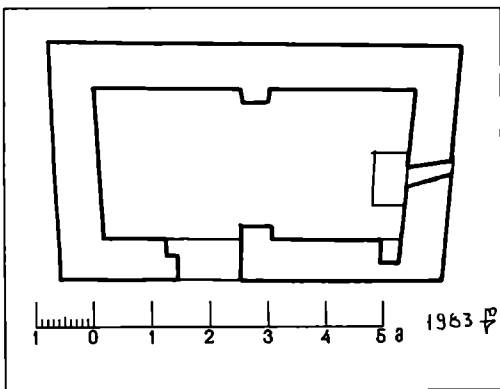
Двухэтажное здание Нульского ансамбля сильно пострадало от времени. По плану оно прямоугольное. Вход устроен в южной стене первого этажа. Северная стена глухая. Боковые стены симметрично расчленены нишами. В западной стене помещено двенадцать ниш, а восточной - одиннадцать. Разница в количестве вызвана тем, что в восточной стене устроен камин. Ниши больших размеров, перекрыты стрельчатыми арками. От междуэтажного перекрытия остались гнезда от балок.

От стен второго этажа уцелели незначительные фрагменты. Строительный материал - булыжник с применением кирпича.

სოფ. ნული ეკლესიის ნანგრევები

VIII-IX სს.

დარბაზული ეკლესია ნაგებია უხეშად თლილი, დიდი ზომის ქვით. ნაგებობა გეგმით სწორკუთხედს წარმოადგენს. აღმოსავლეთით დასრულებულია სწორკუთხა საკურთხევლით, რომლის ცენტრში ვიწრო-თაღოვანი სარკმელია გაჭრილი. სარკმლის ძირში ტრაპეზის ქვა დევს. სამხრეთით ერთი სწორკუთხა ნიშია. სფერულ კონქზე გადასვლა განხორციელებულია ტრომპების საშუალებით. გრძივი კედლები დაყოფილია ერთი წყვილი პილასტრით, თითქმის




გეგმა. *План*

ტოლ მონაკვეთად. პილასტრი შესასვლელს ებჯინება. კარს მარცხენა მხარეს ნაოთხალი აქვს.

კედლების სიმაღლე 2-3 მეტრს აღწევს. კამარა და კონქის ნაწილი ჩამოქცეულია. გრძივი კედლებისა და დასავლეთი კედლის სარკმლები არ იკითხება. ინტერიერში და ძეგლის გარშემო ყრია ჩამონაშალი ქვა.

აღმოსავლეთ ფასადზე შემორჩენილია მარტივპროფილიანი კარნიზის ნაწილი. ძეგლს მრავალჯერ შეკეთების კვალი ემჩნევა.



აღმოსავლეთი ფასადი. *Восточный фасад*



ინტერიერი. საკურთხევლის ფრაგმენტი. ინტერьер, фрагмент алтаря

ს.Нули

РАЗВАЛИНЫ ЦЕРКВИ

VIII-IX вв.

Зальная церковь с востока имеет прямоугольный алтарь, с окном посередине. Под окном стоит престол. Переход от прямоугольного основания к полукругу конхи осуществляется тропами. Памятник сильно повреждён. Высота стен сохранилась до 2-3 м.

სოფ. ოშორა

კოშკის ნანგრევები

კოშკიდან შემორჩენილია დასაყვანი კედლის მცირე ნაწილი. სამშენებლო ქვა ფლეთილია. კოშკის დანარჩენი კედლები მიწამდეა გასწორებული. ძეგლის დათარიღება შეუძლებელია ტერიტორიის გაწმენდა-გასუფთავების გარეშე.



საერთო ხედი. Общий вид

с. Ожора

РАЗВАЛИНЫ БАШНИ

От башни уцелела лишь малая часть западной стены. Строительный материал - рваный камень. Датировка памятника не представляется возможной без особой расчистки.

სოფ. ოჟორა

კველი ნაგებობის ნაშთი

შუა საუკუნეები

ნაგებობიდან შემორჩენილია აღმოსაეღეთი კედელი, რომლის სიმაღლე 80 სმ-ს აღწევს. ჩრდილოეთით და სამხრეთით კედლის ფრაგმენტები 50 სმ სიმაღლისაა. ტერიტორიაზე მიმობნეულია

დიდი ზომის ქვები.
ქვების დათარიღება
ტერიტორიის გაწმენდის
გარეშე შეუძლებელია.



с.Ожора

**РАЗВАЛИНЫ
СТАРОВО
СООРУЖЕНИЯ**

Средневековье

От здания уцелела
восточная стена высотой
до 80 см. Северная и южная стены фрагментарно сохранились на уровне 50 см. Датировка памятника не представляется возможной без особой расчистки.

საერთო ხედი. Общий вид

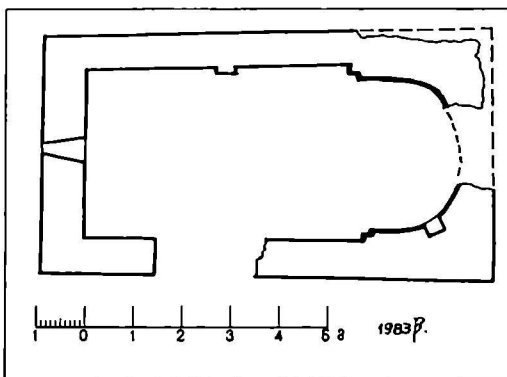
სოფ. სუნისი

ფ. გიორგის ეკლესია

გვიანი შუა საუკუნეები

სოფლის სასაფლაო-
ზე მდგარი დარბაზული
ეკლესია მოყვითალო
ქვიშაქვითაა ნაგები.
წყობაში გამოყენებუ-
ლია დიდი ზომის უხეშ-
ად თლილი კვადრები
და მცირე ზომის ქვები.

ნაგებობა გეგმით
სწორკუთხედს წარმოად-
გენს, აღმოსავლეთით და-
სრულებულია ნახევარწ-
რიული აბსიდით, რომელ-



გეგმა. План



დასავლეთი ფასადი. Западний фасад

ის მხოლოდ სამხრეთი ფრაგმენტია შემორჩენილი. ამავე კედელშია მოთავსებული სწორკუთხა ნიში. აბსიდს აქვს ორსაფეხურიანი მხრები.

დარბაზის ჩრდილოეთ კედელზე პილასტრია, კამარა და კონქი ჩამონგრეულია. კედლების სიმაღლე 2-5 მეტრს აღწევს. დასავლეთით სწორკუთხა სარკმელია. ფასადები სადაა.

ეკლესიას შესასვლელი სამხრეთიდან ჰქონდა.



აღმოსავლეთი ფასადის ფრაგმენტი. Фрагмент восточного фасада

с.Суписи

ЦЕРКОВЬ СВ. ГЕОРГИЯ

Позднее средневековье

Зальная церковь возведена желтоватыми грубо колотыми квадратами песчаника.


Памятник сильно повреждён. Высота стен сохранилась на уровне 2-3 м. Обвален свод и конха. Уцелело западное окно и частично проем южного входа.

სოფ. სუპისი

ეკლესია

VIII-IX სს

სოფლის სამხრეთით სასაფლაოზე მდებარე დარბაზული ეკლესია ნაგებია სხვადასხვა ზომის უხეშად თლილი ქვით; ალაგ-ალაგ წყობა შევსებულია წვრილი ქვით. ეკლესია გეგმით სწორკუთხაა.




აღმოსავლეთი ფასადის ფრაგმენტი. Фрагмент восточного фасада

ადმოსავლეთით დასრულებულია სწორკუთხა საკურთხეველით, რომლის ცენტრში გაჭრილია თაღოვანი სარკმელი. ჩრდილოეთით ერთი ნიშია. აბსიდის ჩრდილოეთი და სამხრეთი კედლების თაღები კრონშტეინებს ეყრდნობა. საკურთხეველი დარბაზისაგან გამოყოფილია ორსაფეხურიანი პილასტრებით.

გრძივი კედლები ორსაფეხურიანი პილასტრების საშუალებით ორ ნაწილად იყოფა. პილასტრების გვერდითა საფეხურებს კედლის თაღები ეყრდნობა; დასავლეთით თაღები კრონშტეინებს ებჯინება.

სამხრეთ კედელში გაჭრილია სწორკუთხა სარკმელი. ამავე კედელშია არქიტრაული შესასვლელი, რომლის შუა, ნაკვეთილი არე დაბალი თაღითაა აქცენტირებული. ინტერიერი შელესილ-შეთეთრებულია. იატაკი მიწაყრილია. ეკლესიის ფასადები სადაა. ადგილობრივ მოსახლეობას ეკლესია შიფერით გადაუხურავს.

ეკლესიის კამარა და კონქი ჩამოქცეულია. ფასადებზე საპირე ქვები ბევრგან შემოცლილია.



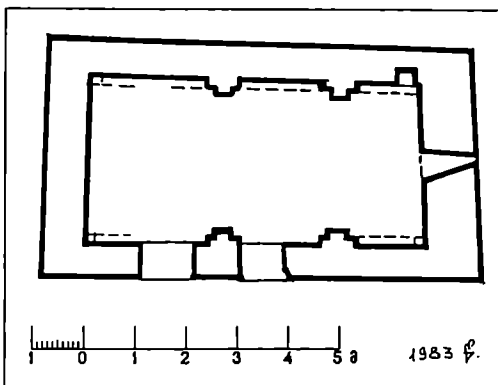
დასავლეთი ფასადი. *Западный фасад*

ს. Схлити

ЦЕРКОВЬ VIII-IX ВВ.

К югу от села стоит зальная церковь, вокруг церкви старое кладбище.

Возведена церковь из тесаного камня разной величины. Памятник в плане прямоугольный. С востока завершен прямоугольным алтарем, в алтаре к северу от окна одна ниша.



გეგმა. План

В стенах прорезаны два окна и дверь с юга. Стены в интерьере памятника были оштукатурены и побелены.

Свод и конха церкви рухнули. На фасадах ободрана большая часть облицовочного материала.

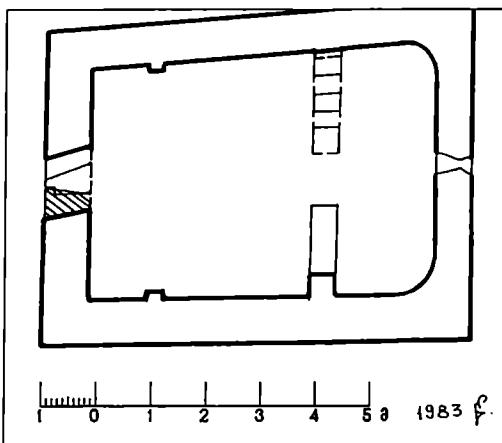
სოფ. ზატიძინეთი

ქლიას ეკლესია

XIV-XV სს

დარბაზული ეკლესია პერანგშემოცლილია, შემავსებელ მასალად გამოყენებულია ფლეთილი ქვა. დულაბზე შეინიშნება რიგების სწორხაზოვნება.

ნაგებობა გეგმით სწორკუთხედს წარმოადგენს, აღმოსავლეთით დასრულებულია კოლოფა აბსიდით, რომლის ცენტრში სწორკუთხა სარკმელია გაჭრილი.



გეგმა. План



ხედი დასავლეთიდან. მუც ს ჯანაძე



ხედი სამხრეთიდან. მუც ს იოცა

სარკმლის ძირში ტრაპეზის ქვა დევს. აბსიდის სამხრეთი ფრაგმენტის სიმაღლე 50 სმ-ს აღწევს. ჩრდილოეთით შემორჩენილია სატრიუმფო თაღის ქვედა ნაწილი, რომელიც პილასტრს ეყრდნობა. საკურთხეველის წინ ქვის კანკელია. გრძივი კედლები დაყოფილია პილასტრების საშუალებით. დასავლეთი შესასვლელი თაღოვანია. შესასვლელის თავზე სწორკუთხა სარკმელია გაჭრილი.

კედლების სიმაღლე 5-6 მეტრს აღწევს, ზოგან უფრო ნაკლებია.

ეკლესიის კამარა და კონქი ჩამოქცეულია. კედლები დაბზარულია. იატაკი ამოვსებულია მიწით. ინტერიერში და ძეგლის გარშემო ყრია ჩამონაშალი ქვა.

с.Паткинети

ЦЕРКОВЬ ЭЛИА

XIV-XV вв.

Зальная церковь совершенно ободрана, облицовочный материал сохранился лишь на некоторых участках фасада.

В плане прямоугольная церковь с востока завершена коробчатым алтарём и каменным арочным иконостасом.

Вход в церковь с западной стороны.



ინტერიერი, კანკელის ფრაგმენტი. ინტერიერ, ფრაგმენტ იკონოსტასა

სოფ. შატქინეთი

ეკლესიის ნანგრევები

შუა საუკუნეები

სოფლის სასაფლაოზე მდებარე ეკლესიიდან შემორჩენილია დასავლეთი კედლის წყობა (სიმაღლე 80 სმ აღწევს) და ჩრდილოეთი კედლის საძირკედლის მცირე ნაწილი. სამშენებლო მასალად გამოყენებული უხეშად თლილი ქვა.



საერთო ხედი. Общий вид

с.Паткинети

ЦЕРКОВЬ ГВТИСМШОБЕЛИ

Средневековье

На старом кладбище сохранились развалины зальной церкви. В качестве строительного материала были использованы грубо тѣсанные квадраты песчаника и мелкий камень.

Церковь сильно повреждена. Высота достигает не более 2-3 м.

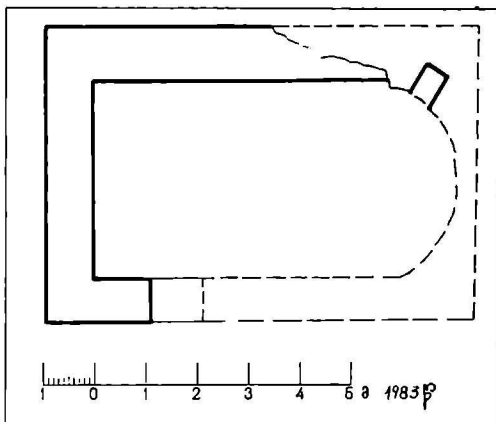
სოფ. ქალეთი

ღვთისმშობლის ეკლესია

გვიანი შუა საუკუნეები

სოფლის სასაფლაოზე შემორჩენილია დარბაზული ეკლესიის ნანგრევები, ნაგები სხვადასხვა ზომის უხეშად თლილი ქვიშაქვის კვადრებით. ალაგ-ალაგ წყობაში გამოყენებულია წერილი ქვაც.


ნაგებობა გეგმით სწორკუთხედს წარმოადგენს, აღმოსავლეთით დასრულებულია ნახევარწრიული აბსიდით. აბსიდის ჩრდილოეთით სწორკუთხა ნიშია. აბსიდის და კედლების სიმაღლე დაახლოებით 2-3 მეტრს აღწევს. ძლიერი დაზიანების გამო სარკმლები არ იკითხება.



გეგმა. *План*



საერთო ხედი. *Общий вид*



ინტერიერის ფრაგმენტი. Фрагмент интерьера

სამხრეთი შესასვლელის მხოლოდ მარცხენა წიროხლია შემორჩენილი.

ინტერიერში და ძეგლის გარშემო ყრია დიდი ზომის ჩამონაშალი ქვები.

ს.Калети

ЦЕРКОВЬ ГВТИСМШОБЕЛИ

Позднее средневековье

На старом кладбище стоят развалины зальной церкви.

Строительным материалом является грубо тёсанный камень. В кладке кое-где использован и мелкий камень.

Прямоугольная в плане церковь с восточной стороны завершена полукруглой абсидой.

Памятник значительно поврежден временем, провалились свод и конха. Стены сохранены на высоте 2-3 м.

სოფ. ღვერთეთი

ნაეკლესიარი

გვიანი შუა საუკუნეები

სოფლიდან ჩრდილო-დასავლეთით ტყეში შემორჩენლია რიყის ქვის გროვა. ადგილობრივი მოსახლეობის გადმოცემით აქ ყოფილა ეკლესია.



საერთო ხედი. Общий вид

с.Гвертети

РАЗВАЛИНЫ ЦЕРКВИ

Позднее средневековье

К северо-западу от села сохранилась груда камней. Местные жители, ссылаясь на предания, утверждают, что на этом месте стояла древняя церковь.

სოფ. ღვერთეთი

წმ. გიორგის ეკლესიის ნანგრევები

გვიანი შუა საუკუნეები

ეკლესია ნაგებია ფლეთილი და რიყის ქვით. ეკლესიიდან შემორჩენილია აბსიდის ჩრდილოეთი ნაწილი სწორკუთხა ნიშით და ჩრდილოეთი კედლის ფრაგმენტებით.



ინტერიერი, საკურთხევლის ფრაგმენტი. Интерьер, Фрагмент алтаря

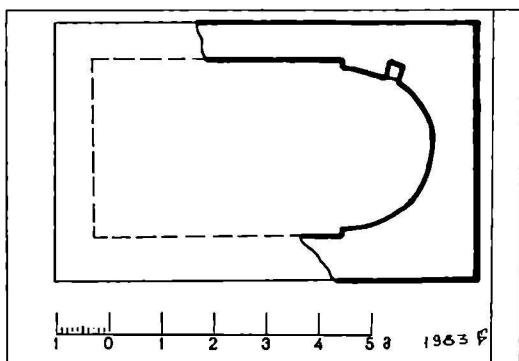
ნაგებობის გარშემო მიწის დონე აწეულია. ტერიტორიაზე ყრია ჩამონაშალი ქვა.

ს.Гверთети

ЦЕРКОВЬ СВ. ГЕОРГИЯ

Позднее средневековье

Возведена церковь из булыги и колотого камня. От здания уцелел лишь северо-восточный фрагмент стены и часть абсиды с нишей.



გეგმა. План


სოფ. ღვართეთი

სამების ეკლესია

განვითარებული შუა საუკუნეები

სოფლის ჩრდილოეთით 1-კმ, მთაზე დგას დარბაზული ეკლესია სამხრეთი მინაშენით, რომელიც ნაგებია სხვადასხვა ზომის ფლეთილი ქვით. ალაგ-ალაგ წყობა შევსებულია წვრილი ქვით.

ეკლესია გეგმით სწორკუთხედს წარმოადგენს. აღმოსავლეთით დასრულებულია ნახევარწრიული აბსიდით, რომლის ცენტრში თაღოვანი სარკმელია გაჭრილი. სარკმლის ძირში ტრაპეზის ქვა



დასავლეთი ფასადი. Западный фасад

დევს. აბსიდში ჩრდილოეთით და სამხრეთით თითო სწორკუთხა ნიშია. კონქი სფერულია. სატრიუმფო თაღი აბსიდის მხრებს ეყრდნობა. საკურთხეველის წინ შემორჩენილია ქვის კანკელი, აქვეა ბუნის ქეაც.


გრძივი კედლები პილასტრების საშუალებით ორ ნაწილად იყოფა. პილასტრების კაპიტელებს ეყრდნობა ნახევარცილინდრული კამარის საბრჯენი თაღი. ჩრდილოეთ, დასავლეთ და სამხრეთ კედელს ერთსაფეხურიანი ხარისხი გასდევს.

ღარბასი განათებულია სამხრეთით სწორკუთხა, ხოლო დასავლეთით თაღოვანი სარკმლებით.

სამხრეთი შესასვლელი გარეთ არქიტრაველია, შიგნიდან - თაღოვანი. კარი ნაოთხალია. ეკლესიის სამხრეთი მინაშენი გეგმით სწორკუთხაა. სამხრეთ კედელში გაჭრილია სწორკუთხა სარკმელი და შესასვლელი.

ეკლესიის ფასადები სადაა.

ეკლესიის სამშენებლო მასალა განსხვავდება მინაშენის მასალისაგან. ნაგებობის ფასადებს ეტყობა შეკეთების კვალი. მინაშენი თითქმის თავიდანა არის აგებული. ამავე მასალითაა შეკეთებული ეკლესიის დასიანებული ნაწილები.



ხედი სამხრეთ-აღმოსავლეთიდან. Вид с юго-востока

ს.გვერდითი

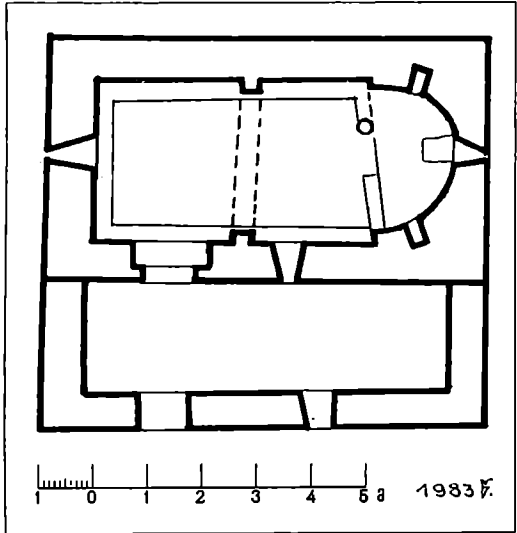
ЦЕРКОВЬ САМЕБА

Развитое средневековье

К северу от села на склоне горы стоит церковь Самеба, возведённая из рваного камня.

Памятник представляет собой зальную церковь с южной пристройкой. Главный зал имеет три окна и одну дверь. В полукруглой абсиде две ниши и престол. Свод поддерживают две подпружные арки на пилястрах.

Южная пристройка почти заново возведена. Строительный материал пристройки был частично использован для восстановления поврежденных стен церкви.



გვერდი. *План*

სოფ. ყორნისი


გამოქვაბულები

სოფ. ყორნისის ციხის სამხრეთით, 500 მეტრში შემორჩენილია კლდეში ნაკვეთი გამოქვაბულები, რომელიც შედგება ორი სათაესისაგან; წინა სათაესის კედელი ჩამონგრეულ-ჩამორეცხილია. ოთახები ერთმანეთს ვიწრო გასასვლელებით უკავშირდება. გამოქვაბულის კედლებს ეტყობა კარგად დამუშავების კვალი. მათი დანიშნულება გაურკვეველია.

с.Корниси

ПЕЩЕРЫ

К западу от крепости Корниси, на расстоянии 500 метров, в скале высечена пещера. Пещера состоит из двух смежных помещений, которые сообщаются узким пролетом.




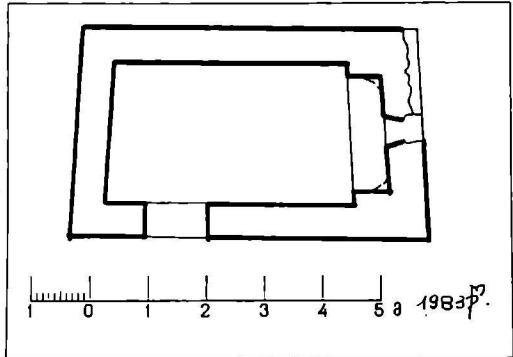
სვერთო ზედი. Общий вид

ეკლესია

VIII-IX სს

სოფლიდან ჩრდილოეთით 2 კმ-ზე მდებარე დარბაზული ეკლესია ("არმინდა") ნაგებია სხვადასხვა ზომის მოყვითალო, ფლეთილი ქვით.

ეკლესია გეგმით სწორკუთხედს წარმოადგენს. აღმოსავლეთით დასრულებულია სწორკუთხა საკურთხევლით, გეგმა. *План*



სამხრეთი ფასადის ფრაგმენტი. Фрагмент южного фасада

რომლის ცენტრში მაღალი, თაღოვანი სარკმელია გაჭრილი. სარკმელს ნაოთხალი აქვს. სფერულ კონქსე გადახვლა განხორციელებულია ტრომპების საშუალებით. აბსიდი დარბაზისაგან გამოყოფილია განიერი მხრებით.

გრძივი კედლები შემორჩენილია 1-2 მეტრის სიმაღლეზე, აღმოსავლეთის და დასავლეთისა კი 3-4 მეტრზე. სარკმლების კვალი არ შეინიშნება.


სამხრეთი შესასვლელი არქიტრაულია.

ეკლესიის კამარა ნამოქცეულია. აღმოსავლეთ ფასადზე შემოცლილია საპირე ქვები.

с.Корниш ЦЕРКОВЬ VIII-IX ВВ.

В двух км. к северу от села стоит зальная церковь ("Арминда"). Возведена из желтоватого грубо околотого камня.

Зальная церковь имеет в плане прямоугольную алтарную часть. Переход от прямоугольного основания к полукругу конхи осуществляется тропями. В центре алтаря одно высокое арочное окно. Прямоугольный



ჩრდილოეთი ფასადი. Северный фасад

ალტარე გამოყოფილია ნათესაობის მიხედვით.

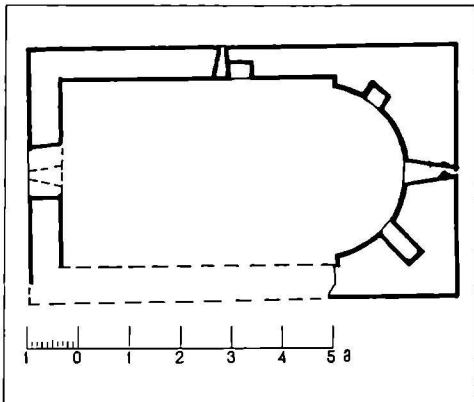
Памятник пострадал от времени. Отсутствует свод, продольные стены сохранились на высоте 1-2 м, западная и восточная стены на высоте 3-4 м.

სოფ. ყორნისი

ეკლესია წმ. გიორგი

გვიანი შუა საუკუნეები

დარბაზული ეკლესია გუმბათის სწორკუთხედის წარმოადგენს, აღმოსავლეთით დასრულებულია ნახევარწრიული აბსიდით, რომლის ცენტრში სწორკუთხა სარკმელია გაჭრილი. აბსიდის ჩრდილოეთ-



გუმბ. *План*



ინტერიერი. საკურთხეველის ფრაგმენტი. *Интерьер, фрагмент алтаря*

ით და სამხრეთით თითო სწორკუთხა ნიშია. კონკი სფერულია. სატრიუმფო თალი აბსიდის მხრებს ეყრდნობა. სრდილოეთ კედელში ერთი სწორკუთხა სარკმელი და ნიშია. თაღოვანი შესასვლელი დასაველეთიდანაა.

ეკლესია დაზიანებულია, კედლები დეფორმირებული.

სამხრეთი კედელი თითქმის დანგრეულია, აღმოსავლეთი კი გარღვეული; კამარა ნამოქცეულია.

с.Корниш

ЦЕРКОВЬ СВ. МАРИНЕ

Позднее средневековье

Зальная церковь почти разрушена. Обвалились свод и подпружные арки. Оставшиеся стены деформированы. Прямоугольная церковь имеет полукруглую абсиду с окном в центре. По обеим сторонам окна расположены ниши. В северной стене прорезано окно.

Вход в церковь с западной стороны.



ხელი სამხრეთ-აღმოსავლეთიდან. Вид с юго-востока

სოფ. ყორნისი

ეკლესია გვერდა

განვითარებული შუა საუკუნეები

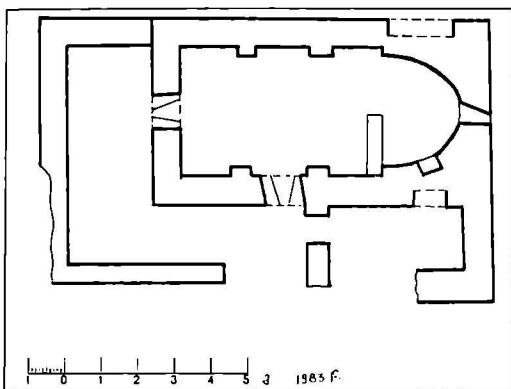
ეკლესია ნაგებია დიდი ზომის, კარგად თლილი ქვიშაქვის კვადრებით.

დარბაზული ეკლესია გეგმით სწორკუთხაა, აღმოსავლეთით დასრულებულია ნახევარწრიული აბსიდით, რომლის ცენტრში თაღოვანი სარკმელია გაჭრილი. სამხრეთით სწორკუთხა ნიშია. სატრიუმფო თაღი აბსიდის მხრებს ეყრდნობოდა. საკუროთხევლის წინ ქვის კანკელის ფრაგმენტებია შემორჩენილი.



დასავლეთი ფასადი. Западный фасад

გრძივი კედლები წყვილი პილასტრის საშუალებით სამ, თითქმის თანაბარ ნაწილად იყოფა. პილასტრების კაპიტელებს კამარის საბრჯენი თაღი ებჯინებოდა. დარბაზი ნათდება დასავლეთის და სამხრეთის თაღოვანი სარკმლებით. ამავე კედელშია გაჭრილი შესასვლელი.



გეგმა. План

ეკლესიას დასავლეთით და სამხრეთით მინაშენები გააჩნია. დასავლეთ მინაშენსა და ეკლესიის ჩრდილოეთ კედელს შორის ნაკერი ჩანს. ჩრდილოეთი ფასადის აღმოსავლეთ მონაკვეთში ნიშია მოწყობილი.

სამხრეთი მინაშენი განიერია და უფრო მოკლე. სამშენებლო ქვა ფლეთილია. მინაშენში შესასვლელი სამხრეთიდანაა იქვე ბუნის ქვა დეეს.

ეკლესიის კამარა და კონქი ჩამოქცეულია. კედლები დაზარალებულია. მინაშენები ჩამონგრეულია.



დასავლეთი ფასადის ფრაგმენტი. Фрагмент западного фасада

ს. Корниси

ЦЕРКОВЬ "ГВЕРДА"

Развитое средневековье

Церковь возведена большими тесаными квадрами песчаника. Прямоугольная в плане церковь с востока завершена полукруглой абсидой, с окном в центре.

Южнее окна расположена одна ниша. Перед алтарем уцелело несколько фрагментов алтарной преграды.

Продольные стены в интерьере расчленены пилястрами.

Церковь с юга и запада имеет окна и двери. У этих же стен есть пристройки. Южная, более короткая, имеет вход с юга, западная же повторяет длину стены церкви.

Сама церковь повреждена, провалился свод, рухнула конха. Приделы обвалились.

სოფ. ყორნისი

ეკლესია კარასმთი

გვიანი შუა საუკუნეები

სოფლიდან აღმოსავლეთით 1 კმ. აღმართულია ეკლესია დიდი ზომის ფლეთილი ქვით. ალაგ-ალაგ წყობა შეესებულება წვრილი ქვით.

დარბაზული ეკლესია გეგმით სწორკუთხაა. აღმოსავლეთით დასრულებულია ნახევარწრიული აბსიდით, რომლის ცენტრში თაღოვანი სარკმელია გაჭრილი. აბსიდში ჩრდილოეთით და სამხრეთით დიდი ზომის ნიშებია მოთავსებული, რომლებიც იწყება იატაკის დონიდან.

აბსიდი დარბაზისაგან გამოყოფილია შვერილებით. ეკლესიის კედლების სიმაღლე 3-4 მეტრს აღწევს. სამხრეთ კედელში სარკმლის კვალი შეინიშნება.

არქიტრავული შესასვლელი დასავლეთ კედელშია გაჭრილი. ეკლესიის ინტერიერი ამოვსებულია მიწით და ჩამონაშალი ქვით. ეკლესიაში ორნამენტებით შემკული ხის კარი დევს.


ეკლესიის კამარა და კონქი ჩამოქცეულია. შემორჩენილი კედ-



კარის ფრაგმენტი. Фрагмент двери

ლები დაბზარულია. მიწის დონე აწეულია. ეკლესიას შემოვლებული აქვს გალავანი.

სამხრეთიდან და აღმოსავლეთიდან გალავანს სწორკუთხა შესასვლელები აქვს. გალავნის კედლებში გაჭრილია სათოფურები და ნიშები.



ინტერიერის ფრაგმენტი. Фрагмент интерьера

ს.კორნისი

ЦЕРКОВЬ КАРАСЕТИ

Позднее средневековье

На расстоянии 1 км. к востоку от села Корниси стоит зальная церковь. Строительный материал - рваный камень, кладка в некоторых рядах заполнена мелким камнем.

Церковь с востока завершена полукруглой абсидой, в центре которой устроено арочное окно. По обеим сторонам окна расположены высокие ниши. Архитравный вход прорезан в западной стене.

Памятник сильно повреждён от времени. Провалились конха и свод. Оставшиеся стены сохранены на высоте 3-4 м., они сильно деформированы.

В интерьере церкви лежит деревянная дверная створка с орнаментированным фоном.

Церковь имела ограду. В стенах ограды прорезаны амбразуры.

სოფ. ყორნისი

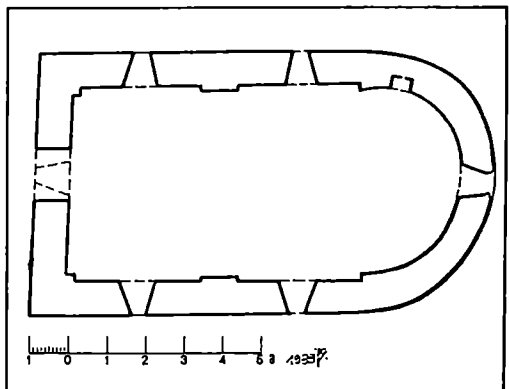
ეკლესია შგ.პიორპი

XIX ს-ის ბოლო

ეკლესიის შესასვლელის თავზე ჩასმულ ქვის ფილაზე მხედრული წარწერაა: "ესე ეკლესია აღაშენა რუსის იმპერატორმა".

შვერილაბსიდიანი, დარბაზული ეკლესია ნაგებია ფლეთილი და რიყის ქვით. კუთხეებში გამოყენებულია კარგად თლილი კვადრები.

ნაგებობა გეგმით



გეგმა. План


სწორკუთხედს წარმოადგენს, უწესო ფორმის ნახევარწრიული აბსი-
დით. ცენტრში გაჭრილია მაღალი, თაღოვანი სარკმელი. აბსიდის
ჩრდილოეთით თაღოვანი ნიშია. კონქი ამოყვანილია აგურის რადი-
ალური რიგებით. სატრიუმფო თაღი აბსიდის მხრებს ეყრდნობოდა.
საკურთხეველის წინ შემორჩენილია სოლეა.

გრძივი კედლები წყვილი პილასტრის საშუალებით ორ ტოლ
ნაწილად იყოფა. პილასტრებს კამარის საბრჯენი თაღი ეყრდნობო-
და. ფართო თაღოვანი სარკმლები კედლებზე სიმეტრიულადაა გა-
ნლაგებული. თაღოვანი შესასვლელი დასავლეთიდანაა. ეკლესიის
კედლები შიგნიდან შელესილ-შეთეთრებული იყო.

ეკლესიის დასავლეთი ფასადის ფრონტონი აქცენტირებულია
აგურის წყობაში ჩაძირული ჯვრით. ამავე ფასადზე შემორჩენილია
თარო ლავგარდნის მცირე ფრაგმენტი.

ეკლესიის კამარა და კონქის დიდი ნაწილი ჩამოქცეულია. აღ-
მოსავლეთი კედელი გარღვეულია. ინტერიერში ამოსულია მცენა-
რები.

ეკლესიის გარშემო ყრია ჩამონაშალი ქვა.



დასავლეთი ფასადი. Западный фасад

с.Корниси
ЦЕРКОВЬ СВ. ГЕОРГИЯ

XIX в.


Надпись над западной дверью выполненная буквами мхедрули гласит: "Сию церковь построил русский император".

Зальная постройка, с выступающей в плане абсидой, возведена булыгой и рваным камнем, углы выведены тесаным камнем.

Прямоугольная церковь с восточной стороны завершена неровным полукругом абсиды. Алтарная конха выложена радиальными рядами.

Освещена церковь шестью широкими арочными окнами. Арочный вход прорезан в западной стене. Внутри церкви стены были оштукатурены.

Памятник поврежден: свод и частично конха обвалились.



ხედი სამხრეთიდან. Вид с юга

სოფ. ყორნისი

ეკლესიის ნანგრევები

გვიანი შუა საუკუნეები

სასაფლაოზე მდებარე ეკლესიიდან შემორჩენილია ჩრდილოეთი კედლის მცირე ნაწილი, რომლის სიმაღლე 50-60 სმ-ს აღწევს. სამშენებლო მასალად გამოყენებულია უხეშად თლილი ქვა. შეინიშნება აღმოსავლეთი კედლის საძირკველი. აქვე დგას ტრაპეზის ქვა. დანარჩენი კედლები მიწის პირამდეა გასწორებული.



ჩრდილოეთი კედლის ფრაგმენტი. Фрагмент северной стены

ს.კორნისი

РАЗВАЛИНЫ ЦЕРКВИ

Позднее средневековье

От зальной церкви уцелела лишь часть северной стены высотой 50-60 см. У сохранившегося фундамента восточной стены стоит престол. В качестве строительного материала был использован грубо тесанный камень.

სოფ. კორნისი

კოშკი

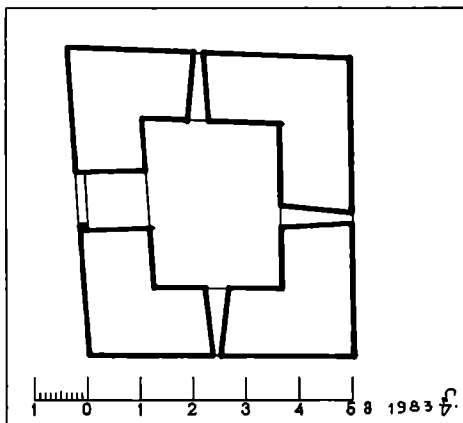
გვიანი შუა საუკუნეები (XVII-XVIII სს.)

სამსართულიანი კოშკი ნაგებია ფლეთილი, რიყის და ალაგ-ალაგ თლილი ქვით. კედლები საკმაოდ განიერია.

კოშკი გეგმით ოთხკუთხედს წარმოადგენს. პირველი სართული ყრუა. მეორე სართულის დასავლეთ კედელში არქიტრაული შესასვლელია. კარის წირთხლებზე შემორჩენილია საურდულები. აღმოსავლეთ, ჩრდილოეთ და სამხრეთ კედელში თითო სათოფურია. სათოფურებია დატანილი ასევე მესამე სართულის ჩრდილოეთ და აღმოსავლეთ კედელშიც.

კოშკის მესამე სართული დაზიანებულია. სამხრეთ კედელზე შემოცლილია საძირკვლის საპირე ქვები.

მონგრეულია სამხრეთ-აღმოსავლეთი კედლის კუთხე.



მეორე სართულის გეგმა. План второго этажа


с.Корниси

БАШНЯ

Позднее средневековье (XVII-XVIII вв.)

Трёхэтажное здание башни возведено из булыги, рваного и тёсаного камня. Стены в плане прямоугольной башни широкие. Первый этаж совершенно глух. В западной стене второго этажа прорезана архитравная дверь. В трёх остальных стенах прорезано по одной амбразуре.

Третий этаж башни поврежден, разрушен юго-восточный угол.



ხედი სამხრეთ-დასავლეთიდან. Вид с юго-запада

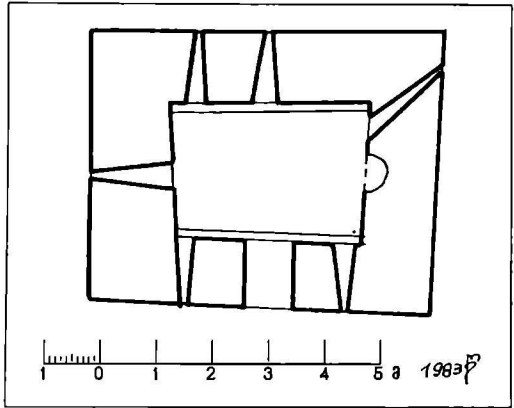
სოფ. ყორნისი

კოშკი


გვიანი შუა საუკუნეები (XVII-XVIII სს)

ქველი მდებარეობს მდ.ტილიანის მარჯვენა ნაპირზე. კოშკი ნაგებია სხვადასხვა ზომის ფლეთილი ქვით.

გვეგვით სწორკუთხა კოშკი შემორჩენილია ორი სართულის დონეზე. პირველი სართული ყრუა და ამოვსებულია მიწით. მეორე სართულის ოთხივე კედელში გაჭრილია სათოფურები. აღმოსავლეთ კედელ-



მეორე სართულის გეგმა. План второго этажа



ხედი სამხრეთიდან. Вид с юга

ლში მოწყობილია თაღოვანი ბუხარი. არქიტრავეული შესასვლელი დატანებულია მეორე სართულის სამხრეთ კედელში.

კოშკის კედლები დაზარულია. მეორე სართული დაზიანებულია.

с.Корниси

БАШНЯ

Позднее средневековье (XVII-XVIII вв.)

Памятник стоит на правом берегу р.Тилиани. Возведена башня из рваного камня. Постройка значительно пострадала от времени. Стены сохранены на уровне двух этажей.

Первый этаж глух и завален землёй. На втором этаже по всему периметру прорезаны амбразуры. На втором этаже южной стены прорезана дверь. Камин устроен в восточной стене.

სოფ. ყორნისი

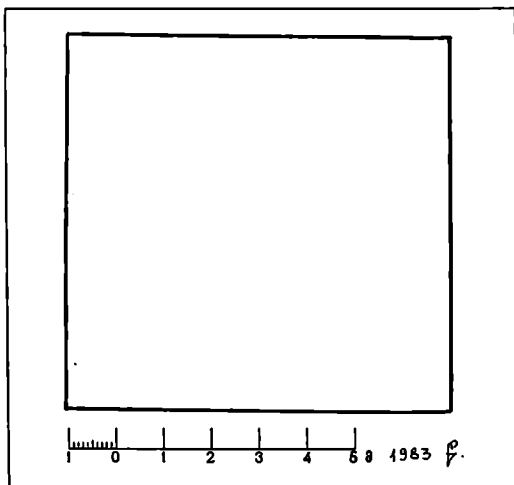
კოშკი

გვიანი შუა საუკუნეები

ექვსსართულიანი კოშკი ნაგებია სხვადასხვა ზომის ფლეთილი ქვით. კუთხეებში გამოყენებულია ნაცრისფერი შირიმის ქვა.

თაღოვანი შესასვლელი მეორე სართულის სამხრეთ კედელშია გაჭრილი. ექვსივე სართულის კედლებში სათოფურებია დატანებული, დასავლეთ კედელში კი თაღოვანი სარკმლებია.

შიდა სივრცის აღწერა ვერ ხერხდება.



გეგმა. План

ს.Корниси

БАШНЯ

Позднее средневековье

Шестиэтажная башня возведена из рваного камня, углы выведены серым камнем ширими.

На втором этаже южной стены имеется дверь. Во всех стенах шестиэтажной башни прорезаны бойницы. В западной стене прорезано одно арочное окно.

სოფ. ყორნისი

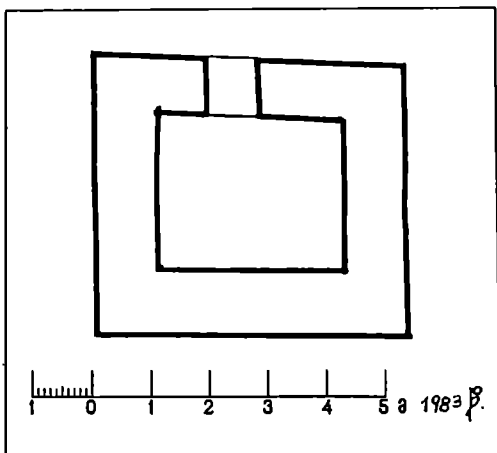
კოშკი

გვიანი შუა საუკუნეები

მდ. ტილიანის მარცხენა ნაპირზე აღმართული ოთხსართულიანი კოშკი ნაგებია სხვადასხვა ზომის ფლეთილი ქვით. კუთხეებში გამოყენებულია თლილი ქვა.

კოშკი გეგმით ოთხკუთხაა. პირველი სართულის სამხრეთ კედელში არქიტრაული შესასვლელია. კარს გვიანდელი შეკეთების კვალი ეტყობა. ასეთივე შესასვლელია ამავე კედლის მეორე სართულზე. დასავლეთ, ჩრდილოეთ და აღმოსავლეთ კედლებში მოწყობილია სათოფურები.

მესამე სართულის დასავლეთ კედელში დიდი ზომის სწორკუთხა სარკმელია გაჭრილი. ოთხივე კედელში სათოფურებია. მეოთხე



პირველი სართულის გეგმა. *План первого этажа*




ტიღვა, ხელი სანახრეთ აღმოსავლეთიდან / ТИГВА, ВИД С ЮГО ВОСТОКА



აბაზიბა, საკანთონ ხაზი / დზაგინა, ობშიი ვიდი



კანონ შრ. აგგნე. ბი. ფრაგმენტ დვერი



საკურთხევლის ქაღლის ფრესკები. ფრაგმენტ ალტარისი სტენის

სართულის მცირე ნაწილია შემორჩენილი. კედლებზე ჩანს სართულშუა გადახურვის კოჭის ბუდეები.


კოშკი შიგნიდან შელესილია. ალაგ-ალაგ ჩასხმულია ბეტონი.

с.Корниси

БАШНЯ

Позднее средневековье

Четырёхэтажная башня возвышается на левом берегу реки Тилиани. Строительный материал - рваный камень, углы здания выведены тесаным камнем. На первом и втором этажах четырёхугольной башни с южной стороны устроен вход.



ხელი სამხრეთ აღმოსავლეთიდან. Вид с юго-востока

Амбразуры прорезаны в западной, северной и восточной стенах.


На третьем этаже имеется одно окно и четыре амбразуры. Четвёртый этаж сохранился частично.

სოფ. ყორნისი

კოშკი და სასახლის ნანგრევები

XVII ს. მეორე ნახევარი

ვახუშტის მიხედვით: "ყორნისს არს ქუაბნი კლდისანი და კოშკოვანი, გარნა შემუსრეს ლეკთა". ლეკების მიერ ყორნისის დარბევის თარიღი არ არის მითითებული. საკარაულოდ ეს XVIII ს. პირველ ნახევარში მოხდა. შემატიანე სეხნია ჩხეიძის მიხედვით XVII ს-ის ბოლოს ტახტს რამდენიმე დიდგვაროვანი ეცილებოდა ერთმა-



საერთო ხედი. *Общий вид*

ნეთს. 1688 წელს, როდესაც მეფე ერეკლე I აირჩიეს, ქართლის მეფე გიორგი XI-მ ზემო ქართლისაკენ დაიხია და ყორნისში დაბანაკდა, კერძოდ რა ადგილას, არ არის ცნობილი.

ყორნისზე, როგორც მნიშვნელოვან პუნქტზე, წარმოდგენას გვაძლევს შემდეგი ცნობა: 1759 წ. რეაათასიანი ჯარით დაღესტნიდან გადმოვიდნენ კოხტა ბელადი და ჩონჩოლ-მუსა. ისინი გაემართნენ ზემო ქართლისაკენ ლიახვისა და ფრონეს ხეობების გავლით. ქართლ-კახეთის მეფეებს რიცხოვრივად არ აღმოაჩნდათ სათანადო ჯარი. მათ საშველად იმერეთის მეფე გამოვიდა და შეერთდნენ სიმაგრეში.

კოშკის გადარჩენილ ნაწილს თითქოს ჭრილში ხედავ.

უფრო მეტად დამახასიათებელი შეიძსართულიანი კოშკი ნაგებია სხვადასხვა ზომის ფლეთილი ქვით, ხოლო თად-კამარა აგურით. იგი საფორტიფიკაციო ნაგებობათა ერთ-ერთ საინტერესო ნიმუშს წარმოადგენს.

კოშკი დაკავშირებულია ჩრდილოეთით მიდგმულ სასახლესთან; სასახლიდან შემორჩენილია უმნიშვნელო ნანგრევები. კოშკი შუაზეა გადახსნილი. მისი აღმოსავლეთი მხარე მთლიანად ჩამონგრეულია. შესაძლოა, ეს მიწისძვრის შედეგი იყოს.

სოფ. ყორნისი მდ. ფრონეს ზემო წელში ერთ-ერთ გამაგრებულ პუნქტად ითვლებოდა. იგი გაშლილ ადგილზე მდებარეობდა. ადგილობრივი ფეოდალი, თავდაცვის მიზნით, იძულებულია გაამაგროს ტერიტორია კოშკებით, ააგოს სასახლე და შეიძსართულიანი კოშკი.

ყორნისსა და მის მიდამოებში სულ რვა კოშკია. მეცხრე, რომელიც მდინარე ფრონეს მეორე ნაპირზე იდგა ასევე ანსამბლის ნაწილს წარმოადგენს. არცერთი კოშკი არ შემორჩა თავდაპირველი სახით. მეტ-ნაკლებად ყველა ნანგრევებადაა ქცეული. კოშკები ერთმანეთის მსგავსია.

კოშკის პირველი სართული ყრუა. მეორე სართულის ჩრდილოეთ კედელში შემორჩენილია კარის მარცხენა წირთხლი. კართან ქვის კიბე ამოდიოდა, რომელიც შესაძლოა სასახლესა და კოშკს აკავშირებდა. ყველა სართულში თითო ბუხარია. მეოთხე სართულის აღმოსავლეთ კედელში, ბუხრის ორივე მხარეს ღრმა ნიშებია მოთავსებული.

სათოფურები მესამე სართულიდან დაწყებული, ყველა სართულში იყო მოწყობილი.

მეხუთე სართულის დასავლეთ კედელში შვერილი საპირფარეშოა, რომელიც გარედან ხის კრონშტეინებს ეყრდნობა.

მეექვსე სართულის დასაქველეთ კედელში გაჭრილია სწორკუთხა სარკმელი. სარკმლის ორივე მხარეს თითო სათოფურია.

მეშვიდე სართულის დასაქველეთ კედელზე შემორჩენილია პი-

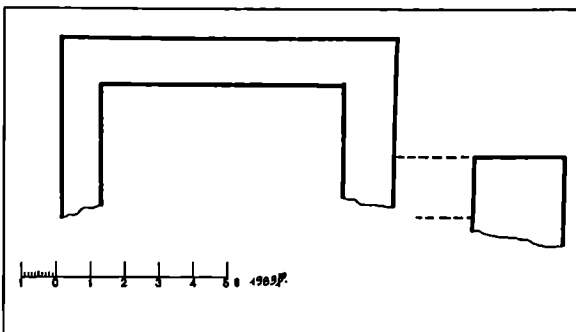
ლასტრები. პილასტრებს კედლის თაღები ეყრდნობა. თაღების მალეებში გაჭრილია სათოფურები.

მეშვიდე სართულს კამაროვანი გადახურვა ჰქონდა. შემორჩენილია კამარის ჩრდილოეთის და სამხრეთის მცირე ნაწილი.

კოშკის კედლებზე შემორჩენილია სართულშუა გადახურვის კოჭის ბუდეები.

შესაძლოა დავადგინოთ, რომ ოთხკუთხა გეგმის სასახლე სამი ძირითადი ნაწილისაგან შედგებოდა. შუაში იყო დიდი დარბაზი, ოთახებს გააჩნდა კამაროვანი გადახურვა. შენობა აგებული იყო რიყის ქვით, ხოლო კონსტრუქციული ნაწილები კი აგურით.

სასახლის კომპლექსის დანარჩენი ნაგებობანი არ შემორჩა.



კოშკისა და სასახლის გეგმა. *План башни и двора*

с.Корниси

ЗАМОК, БАШНЯ И ДВОРЕЦ ФЕОДАЛА

XVII в.

В верховьях реки Проне одним из больших укрепленных пунктов является деревня Корниси. Она расположена на сравнительно открытом месте.

Местный феодал, владеец этого края, был вынужден укрепить это место башнями, построить замок и возвести рядом семизэтажную башню. В деревне и ее окраинах находится семь башен. Девятая башня стоит на другом берегу реки Проне и тоже входит в общий ансамбль. Ни одна из башен не уцелела в своем первоначальном виде. Можно сказать, что

остались лишь развалины с разной сохранностью.

Летописец Сехниа Чхеидзе пишет, что к концу XVII века царский трон между собой делили несколько знатных лиц. В 1688 году, когда единым царем был избран Эрекле I, Гиоргь XI отступил в Земо Картли и поселился в Корниси.

В исторических документах имеется мало сведений о Корниси. Историк Вахушти сообщает, что "... в Корниси имеются пещеры скалистые и башни. Их уничтожили лезгинцы". Дата уничтожения не указана. Надо предполагать, что Корниси подвергся нападению в первой половине XVIII столетия.

В 1759 году из Дагестана вышли Кохта и Чончол-Муса с восьмидесятысячным войском. Они направились в Земо Картли по ущельям реки Лиахви и Проне.

У царей Картли для противостояния не оказалось достаточных сил. На помощь им двинули Имеретинский царь, и войска царей Картли и Имерети объединились в Корниси.

Башни имеют между собой много общего. Наиболее характерная из них - башня, связанная с дворцом феодала.

Семиэтажная башня - редкий образец фортификационного сооружения.

Первый этаж башни - глухой. Во втором этаже в середине северной стены находится вход. К входу снаружи пристроена лестница, которая соединяла башню с дворцом. В западной стене устроен камин. Как видно,



კოშკი. ინტერიორის ფრაგმენტი. Башня, Фрагмент интерьера

камины были устроены на каждом этаже, в разных стенах.

Бойницы устроены, начиная с третьего этажа, на всех этажах.

Междуэтажное деревянное перекрытие не сохранилось, но есть фрагмент перекрытия седьмого этажа. Конструкция сводчатого перекрытия сложна.

Башня возведена из бутового камня, а свод и подпружные арки - из кирпича.

Дворец феодала к башне пристроен с северной стороны. Памятник лежит в руинах. Можно определить, что план здания был четырехугольным. Здание было разделено на три части; посередине находился огромный зал. Дворцовые помещения имели сводчатое перекрытие.

Стены здания возведены из булыжника и кирпича, а своды и конструктивные части - из кирпича. Остальные здания дворцового комплекса не уцелели.

Семиэтажная башня возведена из рваного камня.

Первый этаж башни глух. На втором этаже северной стены можно проследить фрагмент дверного проёма. К двери поднималась каменная лестница, с помощью которой башня сообщалась с замком. От замка остались незначительные фрагменты, да и сама башня сильно пострадала. Её одна половина обрушена до основания. На всех этажах башни, кроме первого, устроены камини. У западной стены пятого этажа снаружи устроен туалет, который поддерживают деревянные кронштейны.

На остальных этажах прорезаны амбразуры и одно окно. На стенах башни сохранились гнезда от балок междуэтажного перекрытия.

სოფ. ყორნისი, მიჯამოვაი

ნაეკლესიარი

შუა საუკუნეები

ნაეკლესიარი შემორჩენილია ქვის გროვის სახით. საძირკველი დაფარულია მიწითა და მცენარეებით.

ძეგლის დათარიღება შეუძლებელია ტერიტორიის გათხრა-გაწმენდის გარეშე.

РАЗВАЛИНЫ ЦЕРКВИ

Средневековье

На месте церкви осталась лишь груда камней. Датировка церкви без особой расчистки территории не представляется возможной.



საერთო ხედი. Общий вид

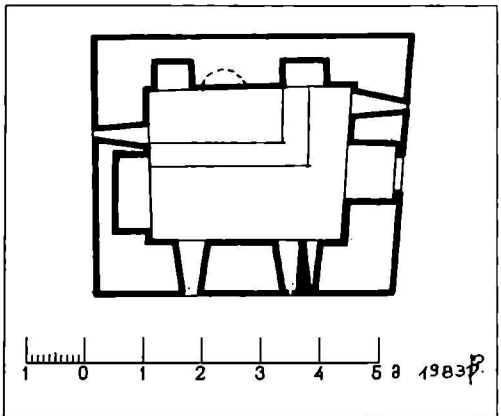
სოფ. ყორნისი, სასაფლაოზე
კოშკი

გვიანი შუა საუკუნეები

კოშკი ნაგებია სხვადასხვა ზომის ფლეთილი ქვით. წყობა ქაოსურია.

გეგმით ოთხკუთხა კოშკი შემორჩენილია ოთხი სართულის დონეზე. პირველი სართული ამოვსებულია მიწითა და ქვით.

მეორე სართულის აღმოსაველეთ კედელში გაჭრილია არქიტრავული შესასვლელი. კარი ნაოთხალია. ამ კედელშივეა ერ-



გეგმა. План

თი სათოფური. სათოფურები მოწყობილია ასევე სამხრეთ და დასავლეთ კედლებში. ჩრდილოეთ კედელში თაღოვანი ბუხარია. ბუხარის ორივე მხარეს თითო სწორკუთხა ნიშია. ასეთივე ნიშია დასავლეთ კედელშიც.

მესამე და მეოთხე სართული დაზიანებულია.

с.Корниси

БАШНЯ

Позднее средневековье

На старом кладбище возвышается четырёхугольная башня, сохранившаяся на уровне четвёртого этажа. Первый этаж засыпан землёй и камнем. На втором этаже восточной стены прорезаны дверь и одна амбразура. Такие же амбразуры имеются в южной и западной стенах. В северной стене устроен камин. По обеим сторонам камина расположены ниши.

Два верхних этажа башни сильно повреждены.



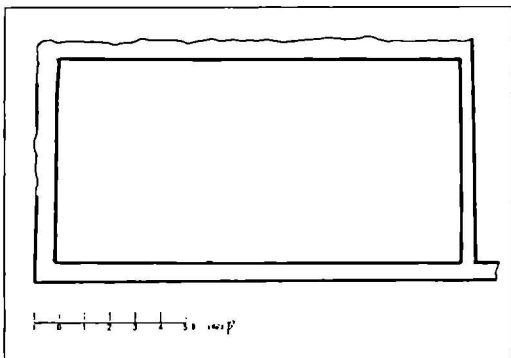
აღმოსავლეთი ფასადის ფრაგმენტი. Фрагмент восточного фасада

ქველი ნაგებობის ნაშთი

გვიანი შუა საუკუნეები

ნაგებობიდან შემორჩენილია ჩრდილოეთი კედელი, რომლის სიმაღლე 1-2 მეტრს აღწევს. კედელზე შეინიშნება ნიშების კვალი.

სამშენებლო მასალად გამოყენებულია ფლეთილი ქვა. შემორჩენილი საძირკვლის მიხედვით, ნაგებობა გეგმით სწორკუთხედს წარმოადგენდა.



გეგმა. *План*

სავარაუდოა ამ ადგილას ფეოდალის სასახლის არსებობა.



საერთო ხედი. *Общий вид*

ს.კორნისი

ФРАГМЕНТ СТАРОГО ЗДАНИЯ

Позднее средневековье

От здания сохранилась северная стена на высоте 1-2 м. На стене можно проследить несколько ниш.


В качестве строительного материала был использован колотый камень. По сохранившемуся фундаменту можно определить прямоугольный план сооружения. Возможно, на этом месте стоял дворец феодала.

სოფ. ყორნისი

სამების ეკლესია

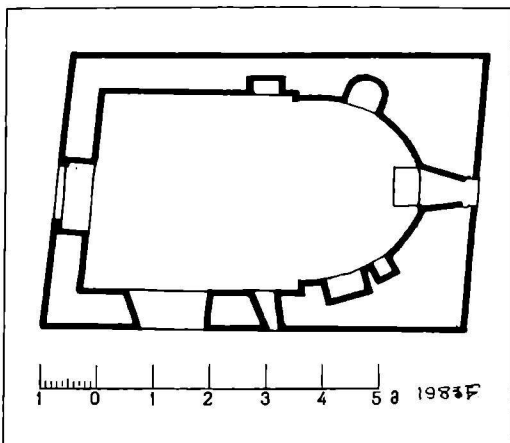
გარდამავალი ხანა

მდ.ტილიანის მარცხენა ნაპირზე აღმართული დარბაზული ეკლესია ნაგებია როგორც ფლეთილი, ისე რიყის ქვით. კუთხეებში გამოყენებულია თლილი ქვის კვადრები.



სამხრეთ-აღმოსავლეთი კედლის ფრაგმენტი. Фрагмент юго-восточной стены

ნაგებობა გეგმით სწორკუთხაა. აღმოსავლეთით დასრულებულია ნახევარწრიული აბსიდით, რომლის ცენტრში სარკმელია გაჭრილი. სარკმლის ძირში ტრაპეზის ქვა დგას. აბსიდის ჩრდილოეთით ერთი თაღოვანი, ხოლო სამხრეთით - ორი სხვადასხვა ზომის სწორკუთხა ნიშია. სატრიუმფო თალი კრონშტეინებს ეურდნობა. აბსიდი დარბაზისაგან გამოყოფილია მხრებით.



გეგმა. *План*

ჩრდილოეთ კედელში ერთი სწორკუთხა ნიშია, სამხრეთ კედელში შემორჩენილია საკმაოდ დაზიანებული სარკმლის ღიობი.



ხედი სამხრეთ-დასავლეთიდან. *Вид с юго-запада*

შესასველელები სამხრეთიდან და დასავლეთიდანაა. დასავლეთი კარი ნაოთხალია.

ეკლესიის კამარა და კონქი ჩამოქცეულია. შესასველელები და-
'სიანებულია. კედლები დაბზარულია.

ინტერიერში ყრია ჩამონაშალი ქვა.

с.Корниси

ЦЕРКОВЬ САМЕБА

Переходный период

На левом берегу реки Тилнани стоит зальная церковь. Памятник возведён из рваного камня и булыги, углы здания выведены тёсаными квадратами.

С востока церковь завершена полукруглой абсидой, с окном в центре.



ინტერიერი საკურთხევის ფრაგმენტი. Интерьер, фрагмент алтаря.

Под окном стоит престол. По обеим сторонам окна расположены ниши.

Вход в церковь устроен и юга и с запада. Свод и конха памятника рухнули. Повреждены проемы входа и южного окна.

სოფ. ყორნისი. (ბაზნიკეების ნასოფლარი)

ნაეკლესიარი (ეგრა)

განვითარებული შუა საუკუნეები

ძველი მდებარეობს სოფლიდან სამხრეთით 7-8 კმ-ზე, მდ. ფრონეს მარცხენა ნაპირზე ეკლესიიდან შემორჩენილია დასავლეთი კედელი, დაახლოებით 2X2 მეტრის სიმაღლეზე.

ამავე კედელზე შეინიშნება სარკმლის კვალი.

ჩრდილოეთი კედელი ძალზე დეფორმირებულია. აბსიდი და სამხრეთი კედელი ჩამონგრეულია.

ტერიტორიაზე დიდი რაოდენობით ყრია მოჩუქურთმებული ქვა. მათ შორისაა სარკმლის საპირე, პორტალის ნაწილი, არქიტრავის ქვა, სვეტისთავეები და კარნიზის ქვები. დიდი ოსტატობით შესრულებული ორნამენტული მოტივი მრავალფეროვანია. გეგმის დასადგენად საჭიროა ძველზე ჩატარდეს გაწმენდითი სამუშაოები. ტერიტორია ჩახერგილია უსარმაზარი ქვებით.

с.Корниси

РАЗВАЛИНЫ ЦЕРКВИ "ЭГРА"

Развитие средневековье

На левом берегу р.Фроне, южнее села Корниси, на расстоянии 7-8 км., уцелели развалны церкви. Сохранилась западная стена высотой 2x2 м. с фрагментом окна. Северная стена деформирована. Восточная и южная стены разрушены.

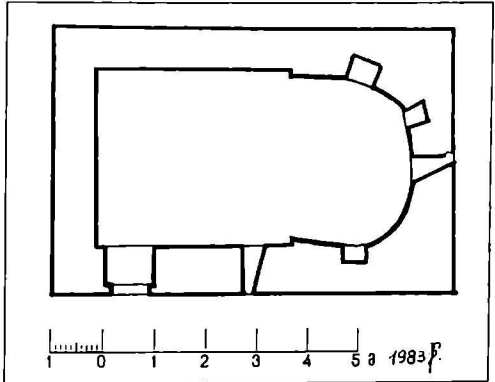
На территории вокруг церкви находится большое количество орнаментированных камней ширины. Среди них имеются фрагменты портала, окна, капители и т.д. Орнаментальный мотив выполнен с большим мастерством. Без особой расчистки определить план памятника не представляется возможным.

ფე. გიორგის ეკლესია

გვიანი შუა საუკუნეები

დარბაზული ეკლესია ნაგებია მოყვითალო ქვიშაქვით. ნაგებობა გეგმით სწორკუთხაა. აღმოსავლეთით დასრულებულია ნახევარწრიული აბსიდით, რომლის ცენტრში სწორკუთხა სარკმელია გაჭრილი. სარკმლის ძირში ტრაპეზის ქვა დევს. აბსიდის ჩრდილოეთით ორი, ხოლო სამხრეთით ერთი სწორკუთხა ნიშია. აბსიდი დარბაზისაგან გამოყოფილია შევრიდებით.

ეკლესიის კედლები შემორჩენილია 3-4 მეტრის სიმაღლეზე. სამხრეთ კედელში გაჭრილია სწორკუთხა სარკმელი. არქიტრავეული შესასვლელი სამხრეთიდანაა.



გეგმა. *План*



სამხრეთი ფასადი. Южный фасад

ეკლესიის კამარა და კონქი სამოქცეულია. კედლები დაბზარული და პერანგშემოცლილია. ტერიტორიაზე ყრია სამონაშალი ქვა. მიწის დონე აწეულია.

с.Шиндара

ЦЕРКОВЬ СВ. ГЕОРГИЯ

Позднее средневековье

Возведённая из желтоватого песчаника церковь с востока завершена абсидой с окном в центре. По обеим сторонам окна расположены ниши. В абсиде стоит престол.

Церковь в южной стене имеет архитравный вход и окно. Памятник значительно пострадал от времени.

Провалились свод и конха, облицовочный материал фасадов ободран.

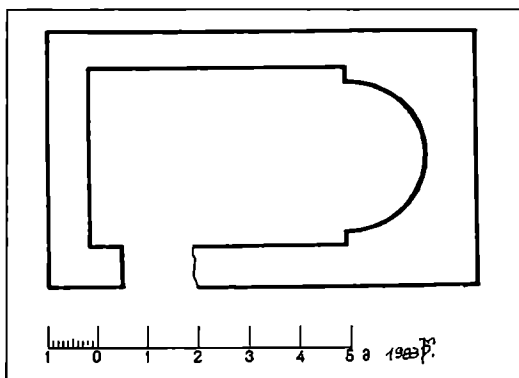
სოფ. კაღალქოში. სასაფლაოზე

ეკლესიის ნანგრევები


გვიანი შუა საუკუნეები

ეკლესიის შემორჩენილი კედლების მიხედვით ჩანს, რომ იგი ნაგებია რიყის ქვით. გეგმით სწორკუთხა ნაგებობა, აღმოსავლეთით დასრულებულია ნახევარწრიული აბსიდით. კედლების სიმაღლე 2-3 მეტრს აღწევს.

დასავლეთ კედელზე შემორჩენილია სარკმლის მარჯვენა წირთხლი.



ეკლესიის გეგმა. *План церкви*



აღმოსავლეთი ფასადის ფრაგმენტი. Фрагмент восточного фасада

ს.Дзагалკომი

РАЗВАЛИНЫ ЦЕРКВИ

Позднее средневековье

Развалины церкви находятся на старом кладбище. В качестве строительного материала была использована булыга. Церковь прямоугольная в плане, с восточной стороны завершена абсидой. Высота оставшихся стен достигает 2-3 м.

სოფ. კვიციანი, სასაფლაოზე

ღვთისმშობლის ეკლესია კოშკით

ეკლესია - განვითარებული შუა საუკუნეები;

კოშკი - გვიანი შუა საუკუნეები


ეკლესია მინაშენებითურთ ნაგებია მოყვითალო ქვიშაქვის კვადრებით. ზოგან შეიმჩნევა გვიანდელი ნაღესობის კვალი.



ხელი სამხრეთ-დასავლეთიდან. *Буд с юго-запада*

დარბაზული ეკლესია გეგმით სწორკუთხაა. აღმოსავლეთით დასრულებულია ნახევარწრიული აბსიდით, რომლის ცენტრში თაღოვანი სარკმელია გაკრილი. აბსიდის ჩრდილოეთით და სამხრეთით მაღალი, თაღოვანი ნიშებია. მათში გაკრილია თითო თაღოვანი სარკმელი. აბსიდს ორსაფეხურიანი მხრები აქვს, პირველს სატრიუმფო თაღი ეურდნობა.

აბსიდის იატაკის ღონე ორი საფეხურით მაღალია დარბაზის იატაკზე.




საერთო ხედი. *Общий вид*

ერძივი კედლები სამსაფეხურიანი პილასტრების საშუალებით ორ თანაბარ მონაკვეთად იყოფა. პილასტრის ცენტრალურ საფეხურს ნახევარცილინდრული კამარის საბრჯენი თალი ეყრდნობა, ხოლო გვერდით საფეხურებს კედლის თაღები. დასაველეთი თაღები კუთხის პილასტრებს ებჯინება. დარბაზი განათებულია სამხრეთის თაღოვანი და ჩრდილოეთის სწორკუთხა სარკმლებით. იატაკი დაგებული იყო დიდი ზომის თლილი ქვის ფილებით. ინტერიერში ჩანს ნალესობის კვალი.

ეკლესიის სამხრეთი შესასვლელი შიგნით თაღოვანი, გარედან არქიტრაულია. შესასვლელი დასაველეთიდანაც აქონია, ამჟამად ამოშენებულია.

ეკლესიას სამხრეთიდან და დასაველეთიდან მინაშენი აქვს. სამხრეთი მინაშენი გეგმით წაგრძელებულ სწორკუთხედს წარმოადგენს. აღმოსაველეთით დასრულებულია ნახევარწრიული აბსიდით, რომლის ცენტრში მცირე ზომის, სწორკუთხა სარკმელია გაჭრილი. კონქის თალი აბსიდის მხრებს ეყრდნობა. ჩრდილოეთის მხარი ორსაფეხურიანია.

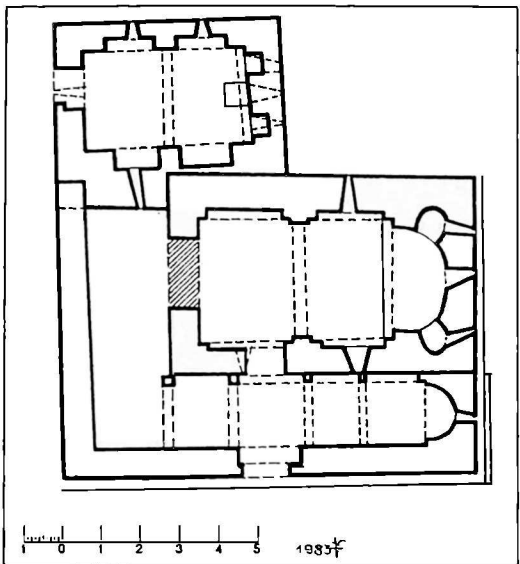
მინაშენის ჩრდილოეთ კედელზე ორი წყვილი პილასტრია. პილასტრებს ეყრდნობა ნახევარცილინდრული კამარის საბრჯენი თალი და კედლის თაღები. სამხრეთით საბრჯენი თაღები კრონშტეინებს




ხელი აღმოსაველეთიდან. Вид с востока

ეკრდნობა. მინაშენის დასავლეთი ნაწილი ქართული აგურითაა ნაშენი, ხოლო აღმოსავლეთი ნაწილი რიყისა და ფლეთილი ქვით. სამხრეთი შესასვლელი თაღოვანია.

ეკლესიას ჩრდილო-დასავლეთ კუთხეში მიშენებული აქვს რიყის ქვით ნაგები სწორკუთხა კოშკი. კოშკი ოთხსართულიანია. პირველი სართული მთლიანად ამოვსებულია მიწით. მეორე სართულზე მოთავსებულია სწორკუთ-



გეგმა. *План*



ხედი დასავლეთიდან. *Вид с запада*

ხა გეგმის სამლოცველო დარბაზი, აღმოსავლეთით სწორკუთხა საკურთხეველით დასრულებული. მის ცენტრში თაღოვანი სარკმელია გაჭრილი. სარკმლის ზემოთ ორივე მხარეს, ასეთივე მცირე ზომის სარკმლებია. ცენტრალური სარკმლის ძირში ტრაპეზის ქვა დევს.

გრძივი კედლები პილასტრების საშუალებით ორ ნაწილად იყოფა. კამარის საბრჯენი და კედლის თაღები პილასტრებს ეყრდნობა. დარბაზი განათებულია ჩრდილოეთით ორი, სამხრეთით და დასავლეთით თითო თაღოვანი სარკმლით. სამხრეთ, დასავლეთ და ჩრდილოეთ კედლებს დაბალი ხარისხი გასდევს. დასავლეთი შესასვლელი შიგნიდან თაღოვანი, გარედან არქიტრაულია.

კოშკის მესამე და მეოთხე სართულშუა გადახურვა ჩამოქცეულია. შეინიშნება კოჭის ბუდეები. მესამე სართულის აღმოსავლეთის კედელზე შემორჩენილია სარკმლის კვალი. მეოთხე სართულის მცირე ფრაგმენტია შემორჩენილი. კომპლექსი მაღალ ცოკოლზე დგას.

с.Дзвилети

ЦЕРКОВЬ ГВТИСМШОБЕЛИ

Церковь - Зрелое средневековье

Башня - позднее средневековье

В деревне на горе стоит зальная церковь с юго-западным приделом и с башней, примкнувшей к зданию с северной стороны. На территории вокруг церкви расположено древнее кладбище.

Возведена церковь песчаными квадрами жёлтоватого цвета. Позднее церковь была частично отремонтирована. В кладке фасадов тёсанный камень был заменен булыгой и рваным камнем.

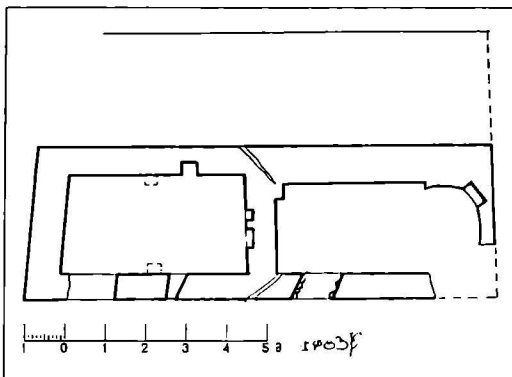
В позднем средневековье к северо-западному углу церкви пристроили башню. Верхний этаж четырехэтажной башни частично разрушен. На втором этаже сохранилась маленькая молельня. В абсиде имеется одно окно, под окном стоит престол. Вход в церковь прорезан в западной стене. Перекрытие между третьим и четвертым этажами рухнуло. В стенах остались лишь гнезда от балок.

ვა. გომრგის ეკლესია კოშკით

ადრე შუა საუკუნეები


სოფლიდან ჩრდილოეთით 0,5 კმ-ზე, ძველ სასაფლაოზე დგას დარბაზული ეკლესია კოშკით, ნაგები სხვადასხვა ზომის ფლეთილი ქვით.

ეკლესია გეგმით სწორკუთხედს წარმოადგენს. აღმოსავლეთით დასრულებულია შებრტყელებული, ნალისებრი აბსიდიით. ჩრდილოეთი-გეგმა. *План*



თით სწორკუთხა ნიშია. აბსიდის სამხრეთი ნაწილი ჩამონგრეულია, ჩრდილოეთის მხოლოდ ქვედა ნაწილი ჩანს.

შემორჩენილი კედლების სიმაღლე 2-3 მეტრს აღწევს. სამხრეთი



სამხრეთი ფასადი. Южный фасад

შესასვლელის ფორმა დასიანების გამო არ იკითხება. ინტერიერში შემორჩენილია მოხატულობის კვალი.

ეკლესიის დასავლეთი კედლის გაგრძელებას გვეგმით სწორკუთხა კოშკი წარმოადგენს. აღმოსავლეთ კედელში ორი, ხოლო ჩრდილოეთში ერთი სწორკუთხა ნიშია. გრძივ კედლებზე კრონშტეინებია შემორჩენილი.

ეკლესიის ჩრდილოეთით მინაშენის კვალი იკითხება.

ორივე ნაგებობა დასიანებულია.

с.Дзвилети

ЦЕРКОВЬ СВ. ГЕОРГИЯ С БАШНЕЙ

Раннее средновековье

К северу от села, на расстоянии 0,5 км., стоит зальная церковь с примкнувшей к ней башней. Вокруг церкви расположено старое кладбище. Здание возведено из рваного камня. В плане церковь представляет собой прямоугольник, завершённый в восточной стороне слегка подковообразной абсидой.

В интерьере церкви можно заметить следы фресковой росписи.



ჩრდილო-აღმოსავლეთის ფასადი. Северо-восточный фасад

Церковь значительно повреждена временем. Стены сохранены на уровне 2-3 м. Юго-восточный угол памятника совершенно разрушен. Окна не сохранились. Дверь прорезана с юга.

С северной стороны здания находится придел, фрагменты развалин которого прослеживаются.

Продолжением западной стены церкви является прямоугольная башня. В интерьере северной стены имеется одна ниша, а в восточной - две. На продольных стенах сохранились кронштейны. В южной стене имеются одно окно и дверь, проем которой поврежден. В кладку восточного фасада вставлен квадрат с рельефным изображением креста. Стены башни так же - как и сама церковь, сильно разрушены.


სოფ. წნელისი, გილამოები

კოშკი

გვიანი შუა საუკუნეები

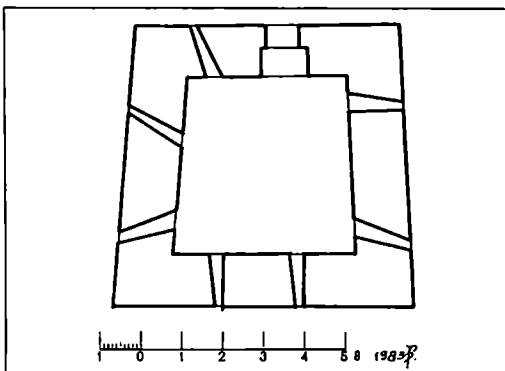
კოშკი ნაგებია სხვადასხვა ზომის მოყვითალო ფლეთილი ქვით. ოთხსართულიანი კოშკი გეგმით ოთხკუთხაა. პირველ სართულზე მიწის დონე აწეულია და გადახურვის კოჭების ბუდეებამდე აღწევს.

მეორე სართულის აღმოსავლეთ კედელში სწორკუთხა კარია გაჭრილი. კარი ნაოთხალია. სამხრეთ კედელში მოწყობლია ბუხარი.



საერთო ხედი. Общий вид

სამხრეთის, დასაუღეთის და ჩრდილოეთის კედლებში სათოფურებია გაჭრილი. ასეთივე სათოფურებია მესამე სართულის ოთხივე კედელში. მეოთხე სართულის დასაუღეთ კედელში სწორკუთხა სარკმელია. მეოთხე სართულის დიდი ნაწილი ჩამონგრეულია. სარკმლის წირთხლები დაზიანებულია.



*მეორე სართულის გეგმა. **План второго этажа***

კოშკის ტერიტორიაზე ყრია ჩამონაშალი ქვა.

ს.Цნელისი, окрестности

БАШНЯ

Позднее средневековье

Четырёхэтажная башня возведена из жёлтоватого, рваного камня. Первый этаж завален землёй и камнем. В восточной стене второго этажа устроен вход. В южной стене устроен камин. В южной, западной и северной стенах имеются амбразуры. На четвертом этаже западной стены прорезано окно. Большая часть стен этого этажа разрушена.

სოფ. წნელისი, მიდამოებო

ნაგებობის ნაშთი

გვიანი შუა საუკუნეები

ნაგებობიდან შემორჩენილია: დასაუღეთი და აღმოსაუღეთი კედლის ნაწილები. მათი სიმაღლე 40-სმ-ს აღწევს. ნაგებობის ღერძი განვითარებულია სამხრეთიდან ჩრდილოეთისაკენ.

სამშენებლო მასალად გამოყენებულია ყორექვა.



საერთო ხედი. Общий вид

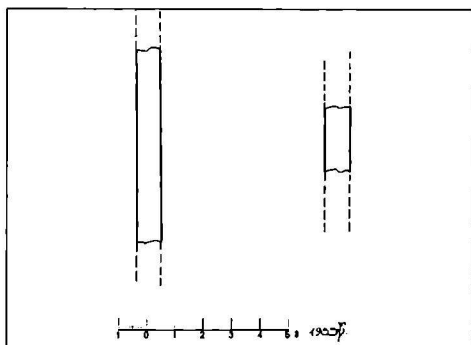
с.Цнелиси, окрестности

РАЗВАЛИНЫ ЗДАНИЯ

Позднее средневековье

От здания уцелели лишь фрагменты западной и восточной стен высотой 40 см. Ось плана направлена с севера на юг.

В качестве строительного материала была использована булыга.



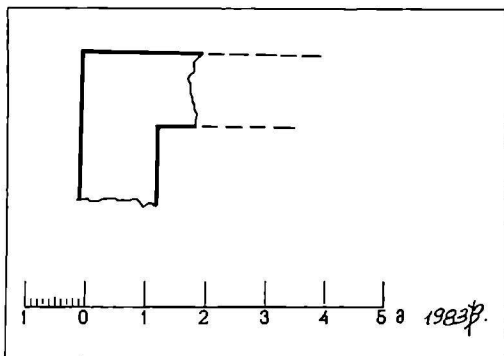
გეგმა. План

სოფ. წმელისი, სასაზღაოზე
ნაგებობის ნაშთი (ნანგრევი)

გვიანი შუა საუკუნეები

ნაგებობიდან შემორჩენილია ჩრდილო-დასავლეთი კუთხე (სიმაღლე 3,5 მ) და დასავლეთი კედლის მცირე ნაწილი.

სამშენებლო მასალად გამოყენებულია ფლეთილი ქვა. ტერიტორიაზე მიმობნეულია ჩამონაშალი ქვა.



გეგმა. План



კედლის ფრაგმენტი. Фрагмент стены

ს.ცნელისი

РАЗВАЛИНЫ ЗДАНИЯ

Позднее средневековье

От здания уцелели северо-западный угол высотой 3-5 м. и фрагмент западной стены.

В качестве строительного материала был использован рваный камень.

სოფ. წორბისი

კოშკი

გვიანი შუა საუკუნეები

ხუთსართულიანი კოშკი ნაგებია ადგილობრივი წარმოშობის მოვარდისფრო ქვით.

ნაგებობა გეგმით მართკუთხედს წარმოადგენს. პირველი სარ-

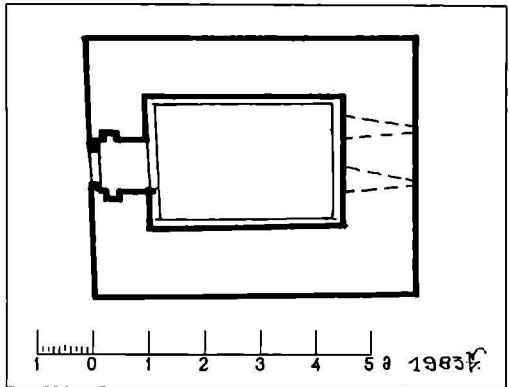


კარის ფრაგმენტი ხელის გამოსახულებით.

Фрагмент двери с изображением кисти руки человека

თულის დასავლეთ კედელში გაჭრილია არქიტრავული შესასვლელი. კარი ნაოთხალია. შემორჩენილია საურდულეები. სამხრეთ კედელში ერთი სათოფური და სწორკუთხა ნიშია.


მეორე სართულის დასავლეთ კედელში ორი სათოფური და არქიტრავული შესასვლელია დატანებული. აღ-



გეგმა. *Plan*

მოსავლეთ კედელში ორი სათოფურია; ჩრდილოეთ კედელში შეისრულთაღიანი ბუხარია.

კოშკის სართულშუა გადახურვა მთლიანად ჩამონგრეულია. შე-



ხედი ჩრდილო-დასავლეთიდან. *Вид с северо-запада*

მორჩენილია კოჭის ბუდეები.

ნაგებობის ფასადებზე ბევრგან ამოკვეთილია ადამიანის ხელი. კოშკს სამხრეთიდან და დასავლეთიდან სხვადასხვა დანიშნულების სათაესები აკრავს.

с. Цорбиси

БАШНЯ

Позднее средневековье

Пятиэтажная башня возведена из местного камня, розового цвета. В плане здание прямоугольное.

На первом этаже западной стены устроен архитравный вход. В восточной стене прорезана одна амбразура и имеется ниша. На втором этаже западной стены также устроен вход и прорезаны амбразуры. В восточной стене прорезаны две амбразуры. Камин устроен в северной стене. В башне междуэтажное перекрытие провалилось.

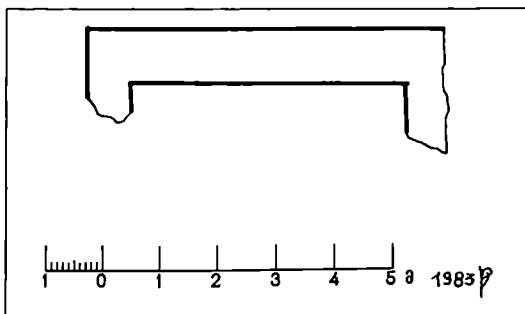
В кладке фасадов вставлено несколько квадр со схематическим изображением кисти человеческой руки.

სოფ. წორბისი

კოშკის ნანგრევები

გვიანი შუა საუკუნეები

ძეგლი მდებარეობს სოფლიდან ჩრდილო-აღმოსავლეთით 6 კმ-ზე, ტყეში. კოშკიდან შემორჩენილია ჩრდილოეთი კედელი 9-10 მეტრის სიმაღლეზე. ნაგებია სხვადასხვა ზომის ფლეთილი ქვით. იკითხება ჩრდილო-დასავლეთი და



გეგმა. Плян



ჩრდილო-დასავლეთი კედლის ფრაგმენტი. Фрагмент северо-западной стены

ჩრდილო-აღმოსავლეთი კუთხის მცირე ფრაგმენტები, დანარჩენი კედლები დანგრეულია.

ს.Цорбиси

РАЗВАЛИНЫ БАШНИ

Позднее средневековье

От башни уцелела лишь северная стена высотой 9-10 м. Уцелели фрагменты северо-западного и северо-восточного углов. В качестве строительного материала был использован рваный камень.


სოფ. ჟორბისი

ნაგებობის ნაშთი

გვიანი შუა საუკუნეები

სოფლიდან დასავლეთით 2 კმ-ზე შემორჩენილია ოთხკუთხა ნაგებობა წაგრძელებულია დასავლეთიდან აღმოსავლეთისაკენ. ნაგებობა რუხი ფერის ქვით.

კედლები შემორჩენილია 50 სმ-ის სიმაღლეზე.



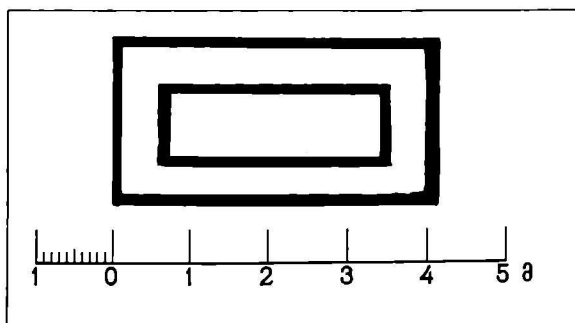
Общий вид

с.Цорбиси

РАЗВАЛИНЫ ЗДАНИЯ

Позднее средневековья

В 2 км. к западу от села, от четырёхугольного здания, ось которого вытянута с запада на восток, остались фрагменты стен высотой 50 см.



План

ЗНАУРСКИЙ РАЙОН



სოფ. წორბისი

სხლების ეკლესიის ნანგრევი

შუა საუკუნეები

ეკლესია შემორჩენილია ქვის გროვის სახით, ალაგ-ალაგ შეინიშნება დუღაბიც. ჯავის რაიონის სოფელ სხლებიდან ჩამოსახლებულმა მოსახლეობამ დიდი ხნის წინათ ააგო ეკლესია და მას თავისი სოფლის სახელი დაარქვა. ეკლესია ამჟამად თითქმის განადგურებულია.

с.Цорбиси

РАЗВАЛИНЫ ЦЕРКВИ СХЛЕБИ

Средневековье

На развалинах памятника сохранилась груда камней. Местные жители утверждают, что церковь по рассказом предков была построена переселенцами из села Схлеби Джавского района.



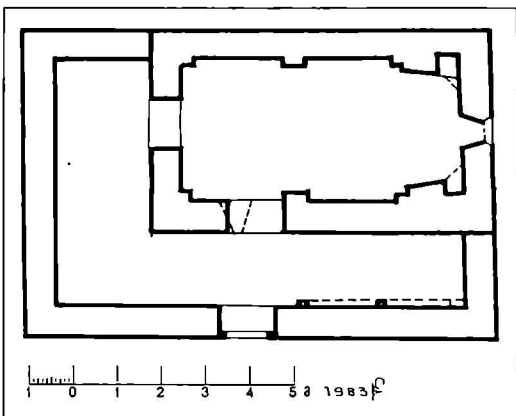
საერთო ხედი. Общий вид

ეკლესია

VIII-IX სს

დარბაზული ეკლესია ნაგებია მოყვითალო ქვიშაქვით; ალაგ-ალაგ წყობაში ჩატანებულია წვრილი ქვა.

ნაგებობა გეგმით სწორკუთხაა. აღმოსავლეთით დასრულებულია სწორკუთხა საკურთხეველით, რომლის ცენტრში მაღალი, თაღოვანი სარკმელია გაჭრილი. აბსიდის კუთხეებში



ში თითო სწორკუთხა გეგმა. *План*

ნიშია. სფერულ კონქზე

გადასვლა ხდება ტრომპების საშუალებით. აბსიდს ორსაფეხურიანი მხარი აქვს.



აღმოსავლეთი ფასადი. *Восточный фасад*

გრძივი კედლები პილასტრების საშუალებით ორ ნაწილად იყოფა. დასავლეთით კუთხის პილასტრებია. სამხრეთი პილასტრი შესასვლელს ებჯინება. სამხრეთი და დასავლეთი შესასვლელები არქიტრაულია. სარკმლის კვალი მხოლოდ სამხრეთიდანაა შემორჩენილი. ეკლესიაში მიწის დონე აწეულია.

ეკლესიას დასავლეთიდან და სამხრეთიდან აკრავს გვიანდელი მინაშენები. სამხრეთ მინაშენის სამხრეთი კედლის თაღები კრონშტეინებს ეყრდნობა. არქიტრაული შესასვლელი სამხრეთიდანაა, კარი ნაოთხალია. ორივე მინაშენის კედლების საერთო სიმაღლე 1-1,5 მეტრს აღწევს.

ეკლესიის კამარა და კონქი ჩამოქცეულია. კედლებიც და მინაშენიც დასიანებულია; ტერიტორია სავსეა ჩამონაშალი ქვით.

с.Цорбиси, местность "Сабажо"

ЦЕРКОВЬ

VIII-IX в.

Зальная церковь возведена из желтоватого песчаника. Местами в кладке просматривается мелкий камень.

В восточной стене здания находится прямоугольный алтарь с окном в



ინტერიერი, საკუთხველის ფრაგმენტი. *Интерьер, фрагмент алтаря*



ინტერიერის ფრაგმენტი. ფრაგმენტი ინტერიერა

центре. Переход от прямоугольного основания к полукругу конхи осуществлен тромпами.

Постройка имеет две двери, они устроены в южной и западной стенах. На южной стене можно проследить фрагмент оконного проёма.

С юга и запада церковь усложнена пристройками. Стены этих пристроек сохранены на уровне 1-1.5 метров.

Повреждена и сама церковь. Свод и конха провалились, стены деформированы.

სოფ. წორბისი, აღბილი "საბაჰო"

კოშკი

გვიანი შუა საუკუნეები

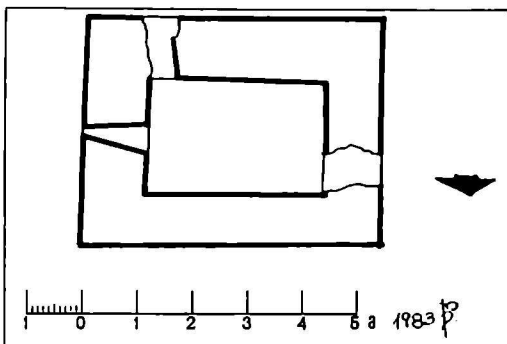
ოთხსართულიანი კოშკი ნაგებია დიდი ზომის ქვიშაქვის კვადრებით. კოშკი გეგმით ოთხკუთხაა. პირველი სართულის აღმოსავლეთ კედელში ერთი სწორკუთხა სარკმელია გაჭრილი. მეორე სართულის სამხრეთ კედელში არქიტრავეული შესასვლელია. ასეთივე შესასვლელია მესამე სართულის აღმოსავლეთ კედელშიც. სამხრეთ და დასავლეთ კედლებში თითო სწორკუთხა ნიშია.

მეოთხე სართულის ჩრდილოეთ და დასავლეთ კედლებში გაჭ-

რილია თაღოვანი სარკმლები.

კედლებზე შემორჩენილია სართულშუა გადახურვის კოჭის ბუდეები.

კოშკში მიწის ღონე აწეულია.



პირველი სართულის გეგმა. *План первого этажа*

ს.ჯობისი, მდინარე "საბაჯო"


БАШНЯ

Позднее средневековье

Четырёхэтажная башня возведена большими квадратами песчаника.

На первом этаже восточной стены имеется один оконный проём. Двери устроены в южной стене второго и в восточной стене третьего этажей.

В северной и западной стенах имеются арочные окна. Междуэтажное перекрытие провалилось, остались лишь гнезда от балок.



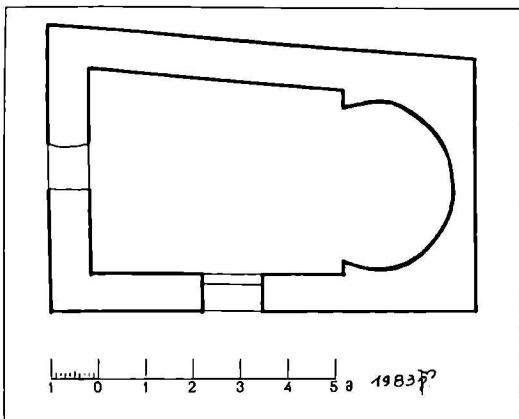
კოშკი. მეოთხე სართულის სამხრეთ-აღმოსავლეთი კუთხე.
Башня. Юго-восточный угол второго этажа

სოფ. ყორბისი, ნაკრძალი
 ღვთისმშობლის ეკლესია

IX-X ს. მიჯნა

დარბაზული ეკლესია ნაგებია სხვადასხვა სომის ფლეთილი ქვით. კუთხეებში გამოყენებულია თლილი ქვის კვადრები.

ნაგებობა გეგმით სწორკუთხაა. აღმოსავლეთით დასრულებულია აბსიდით. აბსიდი დარბაზისგან გამოყოფილია ფართო შევირღობებით. კედლების ძლიერი დაზიანების გამო გეგმა. *План* სარკმლები არ შეინიშნება.



სამხრეთი შესასვლელი შიგნით არქიტრაჟული, გარედან კი თა-



სამხრეთი შესასვლელი. Южный вход

ლოვანია. ფასადების დეკორაციული აქცენტებიდან აღსანიშნავია სამხრეთი კარის მორთულობა. შემორჩენილია თაღის ორი თლილი ქვა. წარბის ფორმის თაღის მთელი არე დაფარულია ორლენტოვანი გეომეტრიული წნულით. ასეთი კვეთა ანალოგიურია X-XI საუკუნის ძეგლებისათვის.

შესაძლოა მოგვიანებით დასაველეთ კედელშიც გაჭრეს კარი, რაზედაც მიგანიშნებს ამავე კედლის შუა მონაკვეთში არსებული ღიობი. ეკლესიის თაღ-კამარა და კედლის ზედა ნაწილები ჩამონგრეულია. ინტერიერში და ძეგლის გარშემო ყრია ჩამონაშალი ქვა.

ს.Цорбиси (на территории заповедника)

ЦЕРКОВЬ ГВТИСМШОБЕЛИ

IX-X вв.

Зальная церковь возведена рваным камнем. Углы выведены тѣсаными квадратами. Прямоугольное в плане здание с востока имеет абсиду. Абсида выделяется широкими заплечиками.

Из-за сильного повреждения стен, невозможно проследить оконные проѐмы. Фасады церкви просты. Единственным декоративным акцентом является орнаментальное навершие южной двери - это двухленточное плетение.

Церковь повреждена - рухнул свод, обрушены конха и верхние части стен.

სოფ. წორბისი, ნაპრკაღის ტერიტორია

ეკლესია (ნანგრეული)

ადრე შუა საუკუნეები

ეკლესია ნაგებია ნაცრისფერი თლილი ქვით. კონსტრუქციული ნაწილებისათვის გამოყენებულია აგური.

დარბაზული ეკლესია გეგმით სწორკუთხაა. აღმოსავლეთით დასრულებულია სწორკუთხა ფორმის აბსიდით, რომლის ცენტრში გაჭრილია მაღალი, თაღოვანი სარკმელი;

სარკმლის ძირში აგურით ნაშენი ტრაპეზის ქვა დევს. აბსიდის ჩრდილოეთით წყვილი ნიშია მოთავსებული. სამხრეთ-აღმოსავლეთ-



აღმოსავლეთი ფასადი. *Восточный фасад*

თით კუთხეში კრონშტეინია შემორჩენილი. აბსიდის სარკმლის მარჯვენა, ქვედა კუთხეში ბოლნური ჯვრის რელიეფური გამოსახულებაა.

ეკლესიის გრძივი კედლები შემორჩენილია 2-3 მეტრის სიმაღლეზე. სამხრეთის კედელზე პილასტრის მცირე ფრაგმენტი იკითხება.

ეკლესიაში მიწის დონე აწეულია. შესასვლელი არ შეინიშნება.

ეკლესიის სამხრეთ-დასავლეთით, 10 მეტრის მოშორებით დევს დიდი ზომის მოწუქურთმებული კაპიტელი.

ტერიტორია სავსეა ჩამონაშალი კვით.



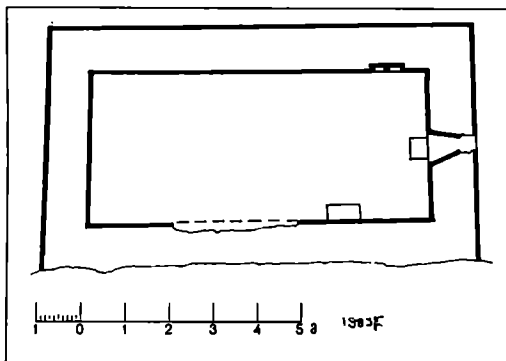
საკურთხელის კედლის ფრაგმენტი.
Фрагмент алтарной стены

ს. Цорბისი

РАЗВАЛИНЫ ЦЕРКВИ

Раннее средневековье

На территории заповедника стоят развалины памятника. В качестве строительного материала был использован тёсанный камень серого цвета. Отремонтированные конструктивные части заполнены кирпичной кладкой. Зальная церковь имеет прямоугольный алтарь, с высоким окном в центре.



В правом нижнем углу *ბეჭა. План* от окна высечен крест, т.н.

"Болнури джвари". Под окном стоит престол.

Продольные стены церкви сохранились на высоте 2-3 м.

В десяти метрах к юго-западу от церкви лежит большая орнаментированная капитель.

სოფ. წორბისი

ღვთისმშობლის ეკლესია


განვითარებული შუა საუკუნეები

ეკლესია ნაგებია თლილი და ფლეთილი ქვით. წყობა სწორხაზოვანია.

დარბაზული ეკლესია გეგმით სწორკუთხაა. აღმოსავლეთით დასრულებულია ნახევარწრიული აბსიდით, რომლის ცენტრში გაჭრილია სარკმელი. აბსიდის ჩრდილოეთით და სამხრეთით თითო შეისრულთაღიანი ნიშია.


საკურთხეველში შემორჩენილია ფრესკის ფრაგმენტები ასომთავრული წარწერით.

გრძივი კედლები
 ორსაფეხურიანი პილას-
 ტრების საშუალებით
 ორ ტოლ ნაწილად იყო-
 ფა. სამხრეთ პილასტრ-
 ზე შემორჩენილია მო-
 ხატულობის კვალი და
 წარწერის მცირე ფრაგ-
 მენტი.



ეკლესიის კამარა და
 კონქი ჩამოქცეულია.
 ფასადებს ეტყობა გვიან-
 ნდელი შეკეთების კვა-
 ლი. ადგილობრივ მოსა-
 ხლეობას ეკლესია ში-
 უერთი გადაუხურავს.
 ფასადებზე პერანგი ბე-
 ვრგან შემოცლილია, იატაკი დასიანებულა.

დასავლეთი ფასადი. Западнын фасад



კედლის წყობის ფრაგმენტი. Фрагмент кладки стены

ს.ჯორბისი

ЦЕРКОВЬ ГВТИСМШОБЕЛИ

Развитое средневековье

Памятник возведён из тёсаного и рваного камня, кладка прямолинейная. Зальная, прямоугольная в плане, церковь с востока имеет полукруглую абсиду с окном в центре. По обе стороны окна расположены стрельчатые ниши. В абсиде сохранились фрагменты фресковой росписи и письма мтаврули.

Продольные стены расчленены пилястрами на два отрезка. На южной пилястре сохранились следы фресковой росписи и фрагмент письма мтаврули.

Памятник поврежден временем. Провалился свод и конха. На фасадах ободран облицовочный материал.

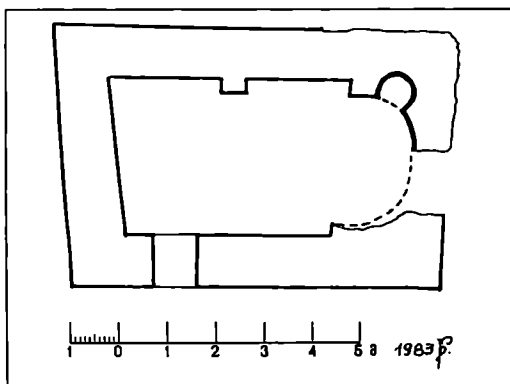
სოფ. ჰურხეპი

ეკლესიის ნანგრევები

გარდამავალი ხანა

ყორექებით ნაგები დარბაზული ეკლესია გეგმით სწორკუთხაა. აღმოსავლეთით დასრულებულია ნახევარწრიული აბსიდით, მისი დიდი ნაწილი ჩამონგრეულია. ჩრდილოეთით ნახევარწრიული ფორმის თაღოვანი ნიშია. აბსიდი დარბაზისგან გამოყოფილია განიერი შეერილებით.

ჩრდილოეთ კედელს პილასტრი ორ თანაბარ ნაწილად ჰყოფს. შესასვლელი სამხრეთ კედელზეა.



გეგმა. План

ღშია გაჭრილი. დასავლეთი და სამხრეთი კედლები 0,5 მ სიმაღლესა შემორჩენილი.

ეკლესიის კამარა და კონქი ჩამოქცეულია. ინტერიერი ამოვსებულია მიწით და ჩამონაშალი კვით.

ს.ჩურხვი


РАЗВАЛИНЫ ЦЕРКВИ

Переходный период

Зальная, прямоугольная в плане, церковь с востока завершена полукруглой абсидой, большая часть которой разрушена. Продольные стены расчленены пилястрами на два равных отрезка. Из-за повреждения стен оконные проёмы не прослеживаются. Дверь устроена в южной стене.

Памятник сильно поврежден. Рухнули свод и конха. Западная и южная стены уцелели на высоте 0,5 м.

В качестве строительного материала была использована булыга.

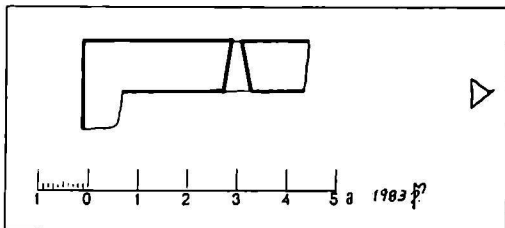


*ინტერიერი, ჩრდილო-აღმოსავლეთი ფრაგმენტი.
Интерьер, северо-восточный фрагмент*

ღვთისმშობლის ეკლესიის ნანგრევები

შუა საუკუნეები

ეკლესიიდან შემორჩენილია დასავლეთი კედლის მცირე ნაწილი და სამხრეთ-დასავლეთი კუთხე. სამშენებლო მასალად გამოყენებულია დიდი ზომის უხეშად თლილი კვადრები და ფიქალი.



გეგმა. План

დასავლეთი კედლის სიმაღლე 3-4 მეტრს აღწევს. ამავე კედელში გაჭრილია შეისრულთაღიანი სარკმელი.

ეკლესიის დანარჩენი კედლები დანგრეულია. ტერიტორიაზე ყრია ნამონაშალი ქვა.



ინტერიერი, დასავლეთი სარკმელი. Интерьер, западное окно

ს.ხუნდისუბანი

РАЗВАЛИНЫ ЦЕРКВИ ГВТИСМШОБЕЛИ

Средневековье

Церковь сильно разрушена. Уцелел и фрагмент западной стены, высотой 3-4 м. и юго-западный угол.

В качестве строительного материал был применён грубо тёсанный камень и сланец.

სოფ. ხუნდისუბანი

წმ. ნიკოლოზის ეკლესია

გვიანი შუა საუკუნეები

ეკლესია დგას ბორცვზე. ნაგებია რიყისა და ფლეთილი ქვით. კუთხეებში გამოყენებულია უხეშად თლილი ქვა.

დარბაზული ეკლესია გეგმით სწორკუთხაა. აღმოსავლეთით დასრულებულია ნახევარწრიული ფორმის აბსიდით, რომლის ცენტრში გაჭრილია დიდი ზომის, სწორკუთხა სარკმელი. აბსიდის ცენტრში მასიური ტრაპეზის ქვა დევს. ჩრდილოეთით და სამხრეთით სწორკუთხა ნიშები მოთავსებული.



კონქი ხისაა. ხისავე სამხრეთი ფასადის ფრაგმენტი.
Фрагмент южного фасада

დის მხრებს ეყრდნობა. საკერთხეველის წინ მოთავსებულია ხის კანკელი და ერთსაფეხურიანი სოღეა.

ეკლესიის ნახევარცილინდრული კამარაც ხისაა, რომლის საბრჯენი თაღი პილასტრებს ეყრდნობა. დასაყლეო თაღი კუთხის პილასტრს ებჯინება.

ეკლესია განათებულია ოთხივე კედელში დატანებული არქიტრავეული სარკმლებით.


არქიტრავეული შესასყლედი სამხრეთიდანაა. იატაკი აგურისაა.

ეკლესიის ფასადები სადაა. ერთადერთ აქცენტს წარმოადგენს აღმოსავლეთ ფასადის ფრონტონის, წყობაში ჩაძირული გოლგოთის ჯერის გამოსახულება.

ეკლესიას ეტყობა შეკეთების კვალი. ადგილობრივ მოსახლეობას ეკლესია შიფერით გადაუხურავს.

ეკლესიის ინტერიერში შეინიშნება ნაწილობრივი დაზიანება.

დაზიანებულია კონქი, ნიშები, იატაკი, დასაყლეოთი კედელი და სარკმლის წირთხლები.



აღმოსავლეთი ფასადი. *Восточный фасад*

с.Хундисубани

ЦЕРКОВЬ СВ. НИКОЛАЯ

Позднее средневековье

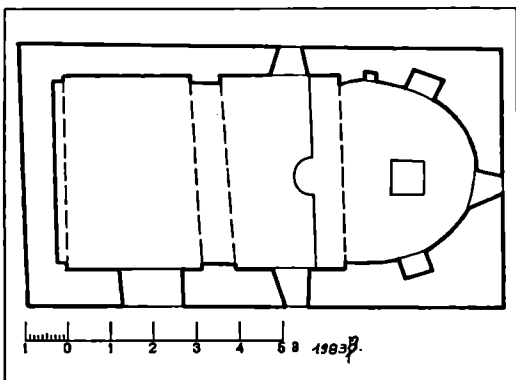
Церковь стоит на взгорье. Возведена она из рваного камня и булыги, углы выведены грубо тесаным камнем.

Прямоугольная в плане зальная церковь с востока завершена полукруглой абсидой с окном в центре. В центре алтаря стоит престол.

Конха и свод церкви деревянные. Перед алтарём стоит деревянный иконостас.

Освещено здание четырьмя архитравными окнами. Архитравный вход устроен с южной стороны.

Фасады церкви просты. Единственным декоративным акцентом является крест "Голгофы" на восточном фронтоне. Здание частично повреждено.



838 а. План

ბიბლიოგრაფია

1. ვახუშტი, საქართველოს გეოგრაფია, თბ., 1941.
2. ვახუშტი, აღწერა სამეფოსა საქართველოსა, "ქართლის ცხოვრება", ტ. IV, "საბჭოთა საქართველო", თბ., 1973.
3. ზაქარაია პ., საქართველოს ძველი ქალაქები და ციხეები, "მეცნიერება", თბ., 1973.
4. ზაქარაია პ., ქართულ ციხესიმაგრეთა ისტორია. თხ., 2002.
5. ზაქარაია პ., XI-XVIII საუკუნეების ქართული ცენტრალურ-გუმბათოვანი არქიტექტურა, თბ., "ხელოვნება", 1975.
6. იოანე ბატონიშვილი, კალმასობა I, კეკელიძისა და აღ ბარამიძის რედაქციით, თბ., 1935.
7. უორდანი თ., ქრონიკები, 1892.
8. რჩეულიშვილი ლ., XVII საუკუნის სასახლე ქაღინაში, ქართული ხელოვნება №5, საქ. სსრ მეცნ. აკად. გამ-ბა, თბ., 1959, გვ. 221.
9. რჩეულიშვილი ლ., თიღვა, თბ., 1969.
10. რჩეულიშვილი ლ. თიღვა, შირვანის დედოფლის თამარის აღმშენებლობა (ნარკვევი XII ს. ქართული ხეროთმოდერება), თბ., 1960.
11. შოშიაშვილი ნ., ლაპიდარული წარწერები I, თბ., 1980, "მეცნიერება".
12. ჩხეიძე ს., ცხოვრება მეფეთა, "ქართლის ცხოვრება", ზ.ჭიჭინაძის გამოცემა, თბ., 1913.

БИБЛИОГРАФИЯ

1. Бакрадзе Д. Кавказ в древних памятниках христианства, Тф., 1875.
2. Беридзе В. Грузинская архитектура, Тб., 1967 г.
3. Безсонов С.Б., Крепостные сооружения в бассейне большой Лиахви, изд. ИОНИИ, вып. 1, Сталинир, 1933.
4. Закарая П., Древние крепости Грузии, Тб., изд. "Мерани", 1969.
5. Закарая П., Некоторые вопросы крепостных сооружений Шида-Картли XVI-XVIII вв. Вестник музея Грузии, т. XIX- А и XXI-В, 1957.
6. Меписашвили Р., Цинцадзе В., Памятники архитектуры нагорной части исторической провинции Грузии Шида-Картли, Тб., "Мецниереба", 1975.
7. Северов Н., Памятники грузинского зодчества, М., Акад. СССР, 1947.
8. Такаишвили Е. Археологические экскурсии, разыскания и заметки, вып. V. Тф., 1915.
9. Уварова П., Тигва, МАК, т. IV, стр. 170.
10. Чубинашвили Г., Северов Н., Пути развития грузинской архитектуры, Тб., 1936.
11. Шмерлинг Р. Малые формы в архитектуре средневековой Грузии, Тбилиси, 1962 г.

წინათმზა	
ПРЕДИСЛОВИЕ.....	5
სოფ. აენევი, ადგილი "გორა". ნაიკლესიარი	
с.Авневи, местность "Гора". РАЗВАЛИНЫ ЦЕРКВИ	7
სოფ. აენევი, მიდამოები. ნაიკლესიარი "ყვავის საყდარი"	
с.Авневи, окраина. РАЗВАЛИНЫ ЦЕРКВИ "КВАВИС САКДАРИ".....	8
სოფ. ალიბარი, ადგილი "ჭინჭრები". ეკლესიის ნანგრევი	
с.Алибари, местность "Чинчрени". РАЗВАЛИНЫ ЦЕРКВИ.....	10
სოფ. ალიბარი. კოშკი	
с.Алибари. БАШНЯ.....	11
სოფ. ალიბარი. ძველი ნაბეგობის ნაშთი	
с.Алибари. РАЗВАЛИНЫ СТАРОГО ЗДАНИЯ	12
სოფ. ბალთა. ეკლესია	
с.Балта. ЦЕРКОВЬ.....	13
სოფ. ბალთა. ეკლესიის ნანგრევი	
с.Балта. РАЗВАЛИНЫ ЦЕРКВИ	15
სოფ. ბალთა. ეკლესიის ნანგრევი	
с.Балта. РАЗВАЛИНЫ ЦЕРКВИ	16
სოფ. ბალთა. "კვირაცხოველი" ეკლესიის ნანგრევი	
с.Балта. РАЗВАЛИНЫ ЦЕРКВИ КВИРАЦХОВЕЛИ.....	17
სოფ. ბალთა, სასაფლაოზე. ეკლესია "კომნადზე"	
с.Балта. ЦЕРКОВЬ "КОМНАДЗЕ"	19
სოფ. ბალთა. ღვთისმშობლის ეკლესია	
с.Балта. ЦЕРКОВЬ ГВТИСМШОБЕЛИ.....	21
სოფ. ბეჟმარი. ღვთისმშობლის ეკლესიის ნანგრევი	
с.Бекмари. РАЗВАЛИНЫ ЦЕРКВИ ГВТИСМШОБЕЛИ	23
სოფ. დიდმუხა. ეკლესიის ნანგრევი	
с.Дидмуха. ЦЕРКОВЬ	24
სოფ. ვახტანა, მიდამოები. ეკლესიის ნანგრევი	
с.Вахтана, окрестности "Гомартис мта". РАЗВАЛИНЫ ЦЕРКВИ	25
სოფ. ვახტანა, სასაფლაოზე. ძველი ნაბეგობის ნაშთი	
с.Вахтана. РАЗВАЛИНЫ СТАРОГО ЗДАНИЯ.....	28
სოფ. ვახტანა. ეკლესიის ნანგრევი	
с.Вахтана. РАЗВАЛИНЫ ЦЕРКВИ.....	29
სოფ. ვახტანა. ნაიკლესიარი სტელით - გომართის სალოცავი	
с.Вахтана. СТЕЛА НА РАЗВАЛИНАХ ЦЕРКВИ	30
სოფ. ზემო ოქონა. კოშკი	
с.Земо Окна. БАШНЯ.....	31
სოფ. ზემო ძაღინა, ძველ სასაფლაოზე. ეკლესია "ამაღლეა" (ნანგრევი)	
с.Земо Дагина. РАЗВАЛИНЫ ЦЕРКВИ АМАГЛЕБА.....	32
სოფ. ზემო ძაღინა. ციხის კომპლექსი	
с.Дагина. КОМПЛЕКС КРЕПОСТИ.....	33
სოფ. ზემო ძაღინა. ძველციხე	
с.Дагина. КРЕПОСТЬ КВЕДАЦИХЕ	38
დაბა ზნაური. ღვთისმშობლის ეკლესია	
Даба Знаური. ЦЕРКОВЬ ГВТИСМШОБЕЛИ	41

სოფ. თერეგვანი, ძველ სასაფლაოზე. ეკლესია "მთავარმოწამე"	
с.Терегвани. ЦЕРКОВЬ МТАВАРМОЦАМЕ	43
სოფ. თერეგვანი. ეკლესიის ნანგრევი მთავარცხეთა	
с.Терегвани. РАЗВАЛИНЫ ЦЕРКВИ МТАВАРЦХЕТА	44
სოფ. თერეგვანი. მაცხოვრის ეკლესია	
с.Терегвани. ЦЕРКОВЬ МАЦХОВАРИ	45
სოფ. თიღვა, ადგილი "წიფლითი". ძველი ნაბეგობის ნანგრევი I	
с.Тигва, местность "Циплети". РАЗВАЛИНЫ СТАРОГО ЗДАНИЯ I	48
სოფ. თიღვა, ადგილი "წიფლითი". ძველი ნაბეგობის ნანგრევი II	
с.Тигва, местность "Циплети". РАЗВАЛИНЫ СТАРОГО ЗДАНИЯ II	49
სოფ. თიღვა. ეკლესიის ნანგრევი	
с.Тигва. РАЗВАЛИНЫ ЦЕРКВИ	49
სოფ. თიღვა, სასაფლაოზე. წმ.მარინამის ეკლესია	
с.Тигва. ЦЕРКОВЬ СВ. МАРИИ	50
სოფ. თიღვა. თიღვას ტაძარი	
с.Тигва. ХРАМ	53
სოფ. თორმანეული. ღვთისმშობლის ნაეკლესიარი	
с.Торманеули. РУИНЫ ЦЕРКВИ БОГОМАТЕРИ	57
სოფ. ისაკყაუ. წმ. გიორგის ეკლესია	
с.Исаккау. ЦЕРКОВЬ СВ. ГЕОРГИЯ	58
სოფ. ლისა. ეკლესია ცხრაპარა	
с.Лиса. ЦЕРКОВЬ ЦХРАКАРА XIII В.	60
სოფ. ლისა. ეკლესია-კოშკით ლისის ჯვარი	
с.Лиса. ЦЕРКОВЬ ЛИСИС ДЖВАРИ С БАШНЕЙ	62
სოფ. მალდა. ნაეკლესიარი	
с.Малда. РАЗВАЛИНЫ ЦЕРКВИ	65
სოფ. მეტეხი. "მაცხოვრის" ეკლესია	
с.Метехи. ЦЕРКОВЬ "МАЦХОВАРИ"	66
სოფ. მეტეხი. ნიში	
с.Метехи. НИША	68
სოფ. მოღრისი. წმ.გიორგის ეკლესია	
с.Могриси. ЦЕРКОВЬ СВ. ГЕОРГИЯ	69
სოფ. მუგუთი. ნაეკლესიარი	
с.Мугути. РАЗВАЛИНЫ ЦЕРКВИ	71
სოფ. ნაბაკევი, სასაფლაოზე. "ამაღლების" ეკლესია	
с.Набакеви. ЦЕРКОВЬ АМАГЛЕБА	72
სოფ. ნაბაკევი, სასაფლაოზე. ნაეკლესიარი (ტრაპეზის ქვა)	
с.Набакеви, Развалины. ЦЕРКВИ (ПРЕСТОЛ)	75
სოფ. ნედლათი. კვირაცხოველის ეკლესია	
с.Недлати. ЦЕРКОВЬ КВИРАЦХОВЕЛИ	76
სოფ. ნული. ციხის კომპლექსი	
с.Нули. ЗАМОК	78
სოფ. ნული. ეკლესიის ნანგრევი	
с.Нули. РАЗВАЛИНЫ ЦЕРКВИ	83
სოფ. ოჯორა. კოშკის ნანგრევები	
с.Ожора. РАЗВАЛИНЫ БАШНИ	85

სოფ. ოჯორა. ძველი ნაბეგობის ნაშთი с.Ожора. РАЗВАЛИНЫ СТАРОГО СООРУЖЕНИЯ.....	86
სოფ. სუნისი. წმ. გიორგის ეკლესია с.Суниси. ЦЕРКОВЬ СВ. ГЕОРГИЯ	87
სოფ. სხლითი. ეკლესია с. Схлитн. ЦЕРКОВЬ VIII-IX ВВ.....	89
სოფ. ფათქინეთი. ელიას ეკლესია с.Паткинети. ЦЕРКОВЬ ЭЛИА	91
სოფ. ფათქინეთი. ეკლესიის ნანგრევები с.Паткинети. ЦЕРКОВЬ ГВТИСМШОБЕЛИ	94
სოფ. ქალეთი. ღვთისმშობლის ეკლესია с.Калети. ЦЕРКОВЬ ГВТИСМШОБЕЛИ	94
სოფ. ღვერთეთი. ნაეკლესიარტი с.Гвертети. РАЗВАЛИНЫ ЦЕРКВИ	97
სოფ. ღვერთეთი. წმ. გიორგის ეკლესიის ნანგრევები с.Гвертети. ЦЕРКОВЬ СВ. ГЕОРГИЯ.....	97
სოფ. ღვერთეთი. სამების ეკლესია с.Гвертети. ЦЕРКОВЬ САМЕБА.....	99
სოფ. ყორნისი. ბამოქვაბულები с.Корниси. ПЕЩЕРЫ	101
სოფ. ყორნისი. ეკლესია с.Корниси. ЦЕРКОВЬ VIII-IX ВВ.....	103
სოფ. ყორნისი. ეკლესია წმ. მარინე с.Корниси. ЦЕРКОВЬ СВ. МАРИНЕ	105
სოფ. ყორნისი. ეკლესია "გვერდა" с. Корниси. ЦЕРКОВЬ "ГВЕРДА"	107
სოფ. ყორნისი. ეკლესია "კარასეთი" с.Корниси. ЦЕРКОВЬ КАРАСЕТИ	109
სოფ. ყორნისი. ეკლესია წმ.გიორგი с.Корниси. ЦЕРКОВЬ СВ. ГЕОРГИЯ	111
სოფ. ყორნისი. ეკლესიის ნანგრევები с.Корниси. РАЗВАЛИНЫ ЦЕРКВИ	114
სოფ. ყორნისი. კოშკი с.Корниси. БАШНЯ	115
სოფ. ყორნისი. კოშკი с.Корниси. БАШНЯ	117
სოფ. ყორნისი. კოშკი с.Корниси. БАШНЯ	118
სოფ. ყორნისი. კოშკი с.Корниси. БАШНЯ	119
სოფ. ყორნისი. კოშკი და სასახლის ნანგრევები с.Корниси. ЗАМОК, БАШНЯ И ДВОРЕЦ ФЕОДАЛА	121
სოფ. ყორნისი, მიდამოები. ნაეკლესიარტი с.Корниси. РАЗВАЛИНЫ ЦЕРКВИ	125
სოფ. ყორნისი, სასაფლაოზე. კოშკი с.Корниси. БАШНЯ	126

სოფ. ყორნისი, სასაფლაოზე. ძველი ნაბეჭობის ნაშთი с.Корниси. ФРАГМЕНТ СТАРОГО ЗДАНИЯ	128
სოფ. ყორნისი. "სამეპის" ეკლესია с.Корниси. ЦЕРКОВЬ САМЕБА	129
სოფ. ყორნისი. (გაგნიძეების ნასოფლარი). ნამეპლესიარი ("ებრა") с.Корниси. РАЗВАЛИНЫ ЦЕРКВИ "ЭГРА"	132
სოფ. შინდარა. წმ. გიორგის ეკლესია с.Шиндара. ЦЕРКОВЬ СВ. ГЕОРГИЯ	133
სოფ. ძაღალქომი. სასაფლაოზე. ეკლესიის ნანგრევები с.Дзагалкоми. РАЗВАЛИНЫ ЦЕРКВИ	134
სოფ. ძვილეთი, სასაფლაოზე. ღვთისმშობლის ეკლესია კოშკით с.Дзвилети. ЦЕРКОВЬ ГВТИСМШОБЕЛИ	135
სოფ. ძვილეთი. წმ. გიორგის ეკლესია კოშკით с.Дзвилети. ЦЕРКОВЬ СВ. ГЕОРГИЯ С БАШНЕЙ	140
სოფ. წნელისი, მიდამოები. კოშკი с.Цнелиси, окрестности. БАШНЯ	142
სოფ. წნელისი, მიდამოები. ნაბეჭობის ნაშთი с.Цнелиси, окрестности. РАЗВАЛИНЫ ЗДАНИЯ	143
სოფ. წნელისი, სასაფლაოზე. ნაბეჭობის ნაშთი (ნანგრევები) с.Цнелиси. РАЗВАЛИНЫ ЗДАНИЯ	145
სოფ. წორბისი. კოშკი с.Цорбиси. БАШНЯ	146
სოფ. წორბისი. კოშკის ნანგრევები с.Цорбиси. РАЗВАЛИНЫ БАШНИ	148
სოფ. წორბისი. ნაბეჭობის ნაშთი с.Цорбиси. РАЗВАЛИНЫ ЗДАНИЯ	149
სოფ. წორბისი. სხლეების ეკლესიის ნანგრევები с.Цорбиси. РАЗВАЛИНЫ ЦЕРКВИ СХЛЕБИ	151
სოფ. წორბისი, ადგილი "საბაჟო". ეკლესია с.Цорбиси, местность "Сабажо". ЦЕРКОВЬ	152
სოფ. წორბისი, ადგილი "საბაჟო". კოშკი с.Цорбиси, местность "Сабажо". БАШНЯ	154
სოფ. წორბისი, ნაკრძალი. ღვთისმშობლის ეკლესია с.Цорбиси (на территории заповодника). ЦЕРКОВЬ ГВТИСМШОБЕЛИ	156
სოფ. წორბისი, ნაკრძალის ტერიტორია. ეკლესია (ნანგრევები) с.Цорбиси. РАЗВАЛИНЫ ЦЕРКВИ	157
სოფ. წორბისი. ღვთისმშობლის ეკლესია с.Цорбиси. ЦЕРКОВЬ ГВТИСМШОБЕЛИ	159
სოფ. ჭურხევი. ეკლესიის ნანგრევები с.Чурхеви. РАЗВАЛИНЫ ЦЕРКВИ	161
სოფ. ხუნდისუბანი, სასაფლაოზე. ღვთისმშობლის ეკლესიის ნანგრევები с.Хундисубани. РАЗВАЛИНЫ ЦЕРКВИ ГВТИСМШОБЕЛИ	163
სოფ. ხუნდისუბანი. წმ. ნიკოლოზის ეკლესია с.Хундисубани. ЦЕРКОВЬ СВ. НИКОЛАЯ	164

ბიბლიოგრაფია

БИБЛИОГРАФИЯ	167
---------------------------	-----

წიგნში გამოყენებული ფერადი ფოტო-სლაიდები დაცულია ძეგლ-
თა ფოტო-ფიქსაციის ლაბორატორიაში (დირექტორი - ლ. წილოსანი).

წიგნი გამოსაცემად მოამზადეს ძეგლთა დაცვის დეპარტამენტ-
ის თანამშრომლებმა:

ტექსტის დამუშავება - ცირა დადიანიძე

თარგმანი - ცირა დადიანიძე

ღიზინი და კომპიუტერული დამუშავება - თამაზ ჩხაიძე

სტილისტი - პაატა გერგაია

ტექ. რედაქტორი და კორექტორი - ნორა თიგიშვილი

კორექტორი - ნელი კობახიძე

რუკა შეადგინა - ნიკოლოზ ზაზუნისვილი

მხატვარი - სალომე ზაზუნისვილი

გარეკანზე - თიღვას მონასტერი, ხუდი სამხრეთ-აღმოსავლეთიდან

В книге использованные цветные фотографии хранятся в лаборатории
фото-фиксации (директор - Л. Цилосани)

Книгу к изданию подготовили сотрудники департамента Охраны
Памятников Культуры:

Текст и перевод - Ц. Дадванидзе

Вёрстка - Т. Чхაидзе

Стилист - П. Гергая

Тех. редактор и корректор - Н. Тигишвили

Корректор - Н. Кобахидзе

Карту составил - Н. Зазунишвили

Художник - С. Зазунишвили

На обложке - Монастырь Тигва, вид с юго-востока