

პ.ო.შ. ღუმე მელიქსეთ-გეგი

მეზადითუკი კუღვუკა
საქარტვეღოში

მ ე ს ა დ ე გ ი

აკქანიკური მუნუშეწვადუკი ხაღოწნაგის
ისგოკიისსათვის

**წიგნი დამზადებულია საქართველოს ხელთნების
მეზუღის (მეცხი) თაღსნობით**

წინასიტყვაობა

წინამდებარე ნაშრომი შედგება იმ კვლევა-ძიებისა და დაკვირვებათა, რომლებსაც ამ მონოგრაფიის ავტორი აწარმოებდა საქართველოს ტერიტორიაზე, განსაკუთრებით მის სამხრეთ ნაწილებში (თრიალეთი-წალკა, ჯავახეთი), ამ უკანასკნელი 15 წლის განმავლობაში, ე.-ი. 1923 წლიდან მოყოლებული, როდესაც პირველად აღიძრა საკითხი ე.-წ. „მეგალითების“ შესწავლის შესახებ, გონნარის მეგალითური სადგომის აღმოჩენასთან დაკავშირებით.

ПРЕДИСЛОВИЕ

Предлежащая работа—результат тех изысканий и наблюдений, которые автор сей монографии вел на территории Грузии, преимущественно в южных частях (Триалети-Цалка, Джавахети), в течение последних 15 лет, т.-е. начиная с 1923 года, когда впервые всплыл вопрос об изучении „мегалитов“, в связи с открытием в Гохнари мегалитической стоянки.

AVANT-PROPOS

Le travail présent est le resultat des recherches et observations, lesquelles l'auteur de ce monographie introduit dans la Géorgie, exceptionnellement dans les parties du midi (Thrialethi-Tsalka, Djavaqethi), durant les dernière 15 années, c'est-à-dire de le commencement de l'année 1923, quand premierement surgit la question à etudier les monumens megalithiques en connexion de la decouverte d'habitations megalithiques en Gohnari.

ნაშრომი ტექნიკურ დაბრკოლებათა გამო იბეჭდება შემოკლებული სახით. ხოლო ამითაა, სხვათა შორის, გამოწვეული ისიც, რომ მასში ვერ მოხერხდა მოთავსება ყველა იმ სურათებისა, რომლებიც სპეციალურად მისთვის იყო დამზადებული.

ავტორი გულითად მადლობას უძღვნის ყველა იმ დაწესებულებათა და პირთ, რომლებმაც ასე-თუ-ისე დახმარება გაუწიეს მას ამ წიგნის შედგენისა და ტექნიკურად გაფორმების საქმეში და რომლებიც მოხსენებულნი არიან თავთავის ადგილას.

I

მეგალითების აღნიშვნელი ტერმინები ქართულში

ტერმინი „მეგალითი“ კომპოზიტია, რომელიც ბერძნულიდან მომდინარეობს და „დიდ ქვა“-ს ანუ „დიდ ლოდ“-ს აღნიშნავს: *μεγὰς* დიდი და *λίθος* ქვა, ლოდი¹.

ამ ტერმინით პირველ ყოვლისა აღინიშნება, ქვითკირის შენობებისათვის დაპირისპირებით, ნივთიერი კულტურის ის ნაშთები, რომლებიც აგებული ან აღმართულია უკიროთ უზარმაზარ ქვათაგან (ანდეზიტის ან ბაზალტისაგან), ჩვეულებრივად ფულკანური წარმოშობის ქვათა გარემოში, ე.-ი. ყველა ის, რაც, ბერძნულ მითოლოგიაში კარგად ცნობილ ცალთვალა დევ-გმირებთან დაკავშირებით, „კიკლოპურ“, resp. „ციკლოპურ“ ძეგლებდაც იწოდება ზოლმე², ძველ სომხურ საისტორიო მწერლობაში კი *հրաստ* ერასტო || *հրաստու* ერასტუ ურარტულის მნიშვნელობით³.

ქართველი მემატიანენი, როგორც ეტყობა, კარგად ყოფილან ჩაკვირებულნი საქმის ვითარებაში და ამის გამო მართებულადაც აღნუსხავენ ასეთი კატეგორიის ძეგლებს.

ასე, ლეონტი მროველი, ლაპარაკობს რა „სპარსთა ერისთავ“ არდამის აღმშენებლობითს მოღვაწეობაზე ქართლში IV საუკუნეში ჩვენს წელთაღრიცხვამდე, აღნიშნავს, რომ მან, არდამ, „მოზღუდა მცხეთა ქალაქი ქვით-კირითა. და აქამომდე არა იყო ქართლსა შინა საქმე ქვთკირისა. ამის გამო დაისწავლეს [ქართველთა] ქვთკირი. ამანვე არდამ მოჰკიდა კირით ზღუდე ციხესა არმაზისასა“, etc.⁴.

არსებითად ლ. მროველის ამ ცნობას კრიტიკული შეფასებით იმეორებს თეიმურაზ ბატონიშვილიც, როდესაც, იმავე არდამის მოღვაწეობის დახასიათებასთან დაკავშირებით, ამბობს:

¹ ტერმინოლოგიის შესახებ საეროდ იხ. S. Reinach, Terminologie des monuments mégalithiques, — „Revue archéologique“ 1893, II.

² შდრ. ლიტერატურა კავკასიის „ციკლოპები“-ს შესახებ: В. Миллер, Кавказские предания о великанах, прикованных к горам, — Журнал Мин. Нар. Просв., 1883, январь, стр. 100—116, და Кавказские сказания о циклопах, — „Этногр. Обзорение“, 1890, № 1, стр. 25—43.

³ იხ. Н. Марр, Надпись Сардура II, сына Арминтия, в Даш-Керпи на Чалдырском озере, Пгр. 1919, стр. 8.

⁴ ქართლის ცხოვრება, გამ. მ. ბროსესი (და ნ. მართი), 23 — მარიამ დედოფლის ვარიანტი, გამ. ე. თაყაიშვილისა, 10.

„იტყვიან ამისთვის, ვითარმედ ამან არღამ შემოზღუდა პირველად ქვთკირით ქალაქი მცხეთაჲ და შთამოზღუდა არმაზით ვიდრე მტკვარამდე მთაჲ იგი, რომელსა გერეთ მას უამსა მთა ქართლისასა ვწოდა.

„იტყვიან, რომელ ჯერეთ ქვთკირითა არა იყვნეს შენებულნი ციხენი, გინა სხვაჲ რაჲმე სრულიად ივერიასა შინა, და ამან არღამმან შემოილო ქვთკირისა შენობა. შაგრამ რომელნიმე იტყვიან, ვითარმედ უწინარესე იყო შენებულებანი ქვთკირითა და მთასაცა ზედა ქართლოსისასა აღშენებულ ციხენი და გოდოლნი და სხვათაცა ადგილთა ზემოჲსა და ქვემოჲსა ივერიისათა, ობელისკნიცა ნიშად წელთა გათლილთა მიერ ქვათაგან და კირითა აღშენებულნი. ხოლო ზომონნიცა კერპთა ზოჩისა, გინა სხვათა უძველესთა ღმრთად საგონებელთა და რომელთამე ადგილთა ციხენი. და ვინაჲდგან ამან უკუჲს არღამმან ყოველთა და უმრავლესთა ადგილთა ივერიისათა ამცნო ციხეთა და შენებულებათა სიმაგრეთასა ქვთკირითა ქმნაჲ, ამისათვის მიაწერეს მას შემომღებლობა ქვთკირთა ძველთა მატრიანეთაგან ქართულთა“¹.

ისტორიულ საქართველოს ფარგლებში ასეუი აგებულობის ერთ-ერთ ცნობილ ნაცისარ-ნაქალაქევეთაგანს, როგორც ეტყობა, საკმაო საბუთი მიუცია ხალხისათვის, რომ ის „ქაჯებისაგან“ და არა ადამიანთა მიერ ნაშენად ეცნო, და ამიტომაც ამ ხალხს მის აღსანიშნავად სპეციფიკური სახელწოდებაც შეუთსხაეს².

შემოსენებული ლეონტი მროველის თხზულებაში გადმოცემულია, რომ როდესაც ლეგენდარული ქართლოსის არანაკლებ ლეგენდარულმა ძემ მცხეთოსმა „განუყო“ შვილთა თვისთა: „სამთა გმირთა სახელოვანთა „ქვეყანა და ნათესავი მათი ყოველი“, — „ჯავახოსს მისცა ფანავრით-გან ვიდრე თავადმდე მტკურისა“, ხოლო „ამან ჯავახოს ალაშენა ორნი ციხე-ქალაქნი, წუნდა და ქალაქი არტანისა, რომელსა მაშინ ერქუა ქაჯთა-ქალაქი, ხოლო აწ ჰქვიან ჰური“³.

ამ გადმოცემაზეა, უთუოდ, აგებული ვახუშტის გეოგრაფიის ის ცნობა, რომელიც წუნდას ეხება: „ჯავახეთის მტკვარსა ზედა, სამკრეთისაკენ, კიდებედ. არს წუნა, რომელი ალაშენა — ციხე-ქალაქი მტკიცედ შეზღუდვილი — ჯავახოს, მცხეთოსის ძემან. ამასვე

¹ ისტორია დაწყებითგან ივერიისა. ესე იგი გიორგისა, რომელ არს სრულად საქართველოჲსა, კმნილი საქართველოს მეთცამეტის მეფის გიორგის-ძის თკიმურაზისაგან, სპბ. 1848, ვგ. 75.

² შდრ. Л. Меликсет-Беков, Крепость Каджети, — „Заря Востока“ 17/V. 1937 № 111 = 20/V. 1937 № 113.

³ ქ. ც., I, ბროს., 20 = ქ. ც., თაყ., 7.

უწოდეს ცური, შემდგომად უწოდეს ამასევე სომეხთა ქაჯთა-ტუნი, და მერმე ეწოდა ქაჯთა-ციხე. იყო ქალაქი და ციხე და საერისთაო ერთმეფობამდე. არამედ აწ არღარა არს ქალაქი, განა ციხე არს¹.

გურიის აღწერაში ვახუშტივე წერს: „[ჩაქვის წყალზე] არს ციხე ქაჯეთისა, მაგარი, მალალს კლდესა ზენა შენი. აქუს გვირაბი კლდე გამოკვეთილი გზად“².

იგივე ვახუშტი ორბეთ-სამშვილდის აღწერისას აღნიშნავს, რომ ესე ციხე-ქალაქი „არს ფრიად მაგარი“, და შემდეგ დასძენს: „სამეკრით უღის ქცია, ჩდილოთ უღის ქივქავა. საშორისა ზედა არს გარდავლებული, კრამით კრამამდე, ზღუდე განიერი და მალალი. კვალად გარე მის ქალაქისა ზღუდე გარდავლებული, ეგრეთვე დიდ-როვანთა ლოდითა“³.

ხოლო ბირთვის ვახუშტივე იხსენიებს ვითარცა ციხეს, რომელიც, მისი სიტყვით, არის „კლდესა ზედა შენი და გარემო კლდეთა მოზღუდევილი ეჯ-ნახევარ ოდენ“⁴.

ფარაენის რაიონში ცნობილ შაორის ციხეს ვახუშტი აგვიწერს შემდეგი სიტყვებით: „შაორის მთის თხემსა ზედა დგას ციხე, დიდროვნის ლოდითა ნაშენი“⁵.

„დიდროვნითა ლოდითა“-ა აგებული (ვახუშტით), ორბეთ-სამშვილდესა და შაორს გარდა, აგრეთვე ჩიკუთის „სამეხის“ გარშემო არსებული ნაციხარი, რომლის აღწერასაც იგი წარმოგვიდგენს შემდეგი სიტყვებით: „ჩიკუთის სამეკრით არს ეკლესია სამება წმიდის გიორგისა, მალალს გორასა ზედა ნაშენი, არამედ საკვირველი, რამეთუ დიდროანითა ლოდითა შენი, რომელი კაცთაგან არა შესაძლებელ არს მისი ქმნა, რომელი ავლია ზღუდედ... ძველად იწოდა გმირთ-ნაკვეთი და იყო ციხე, ხოლო აწ ეკლესია“⁶.

ამ „გმირთ-ნაკვეთ“-ს ჰგულისხმობს, სხვათა შორის, ე.-წ. ბართაანთ გუჯარიც, სადაც იგი იხსენიება „გმირთ-კვეთილ“-ად⁷.

მაშასადამე, ორივე ტერმინი—როგორც „გმირთ-ნაკვეთი“, ისე „გმირთ-კვეთილი“—ერთისა-და-იმავე პუნქტის აღსანიშნავადაა ნახმარი ორ სხვადასხვა წყაროში. ხოლო ისინი იმ მხრივ არიან საინტერესონი, რომ თავიანთი ბუნებით ქართულ შესატყვისს წარმოად-

¹ ბატონიშვილი ვახუშტი. საქართველოს გეოგრაფია, გამ. შ. ჯანაშვილისა, 218.

² იქვე, 222.

³ იქვე, 57.

⁴ იქვე, 61.

⁵ იქვე, 55.

⁶ იქვე, 61.

⁷ Е. Такайшвили, Еще один из источников истории Грузии. царевича Вахушта, — „Записки Вост. Отд. Рус. Арх. О-ва“, т. VIII, стр. 116.

გენენ ევროპულსა და რუსულს სამეცნიერო ლიტერატურაში ხმარებული ტერმინის „მეგალითური“-სას (mégolithique, мегалитический) გინა „ციკლოპური“ || „ციკლოპური“-სას: თუმცა, სიმართლე რომ ვთქვათ, ისინი სემანტიკურად ერთმანეთს საესებით ვერა ჰყარავენ: „გმირთ-ნაკვეთი“ || „გმირთ-კვეთილი“ ნიშნავს იმას, რომ შესაფერი შენობები ხალხის რწმენით თითქოს ადამიანის ნაშენი კი არ უნდა იყოს, არამედ მეტაფიზიკური „დევ-გმირებისა“, ისევე, როგორც ამ ცნების გამომხატველია ტერმინი „ციკლოპური“ || „ციკლოპური“. ხოლო „მეგალითური“ საერთოდ უზარმაზარი ლოდებისაგან აგებულ შენობებს ჰგულისხმობს, დამოუკიდებლად „გმირების“ ანუ „ციკლოპ“ || „ციკლოპ“-ების მონაწილეობისა მათი აგების საქმეში.

„დიდ ლოდ“-სა და „დიდროვან ლოდებ“-ს ისენიებს, სხვათა შორის, ვახტანგ VI-ეც თვის „დასტურლამალ“-ში, სახელდობრ იმ თავში, რომელსაც სათაურად აქვს: „თრიალეთის სოფლების სამზღურებისათჳს“¹.

„გმირთ-ნასახლარ“-ს უწოდებს ხალხი, კერძოდ, ბაკურიან-თორის მიდამოში მიმობნეულ სხვადასხვა სახის მეგალითურ შენობებსაც; ხოლო „გმირთ-ნაციხარ“-ს ჰგულისხმობს ოსური „ვაჯუთემასიგ“- (სამხრეთის გამოთქმით) | „ვაჯუთე მაშიგ“ (ჩრდილოეთის გამოთქმით), აგრეთვე „გმირთ ნაშენ“-ს—„ვაჯუთე ამად“-ი, რომლითაც ცნობილია დიდი ლიახვის სათავეში, კაღლასანის გადასავლამდე, ზილდეს პლატოზე, ს.ს. გალუათ-ყაუს, ხოდსა და ერმანს შორის მდებარე მეგალითური აგებულობის გრანდიოზული ნაციხარი:

„Наименование словом „Уйгута“ мы имеем (на плато Зильде) два раза“, — აღნიშნავს ე. პჩელინა; და შემდეგ განაგრძობს: „Это в отношении пика „Уйгута Машиг“ и крепости Уйгута Амад“. Уйгута и Гумирте в осетинском фольклоре не однозначаша, но представляют собою близкое одно другому понятие о грубой физической силе, о великанах, иногда людоедах и циклопах. По данным осетинского фольклора, до нартов в Осетии как северной, так и южной жили Уйгута и Гумирте, являвшиеся коренными жителями этих мест“².

ამას გარდა, ე. პჩელინა აღნიშნავს იმასაც, რომ „относительно постройки Зильде Машиг имеется в Двалетии легенда: „Когда человек еще не был подвержен смерти, тогда был построен Зильде Машиг“. В это время умирали только камни и растения. По этой легенде, камни в то время, как

¹ დასტურლამალი მათის ვახტანგ მეექვსისა, გამ. პ. უმიკაშვილის რედ., ტფ. 1890, გვ. 39.

² Е. Пчелина, Крепость „Зильде Машиг“, — „Советская Этнография“ 1934 г. № 3, стр. 95, прим. 9.

ამ შემთხვევაში იაფეტურა თეორიის მიღწევათაგან უაღრესად აღსანიშნავია ის, რომ თვით სახელწოდება *Ἰομῆρις-იც* ბრმა-ღანდა ბრუცა-დაა განმარტებული (IV ს. ჩ. წ-მდე ბერძენ ნწერალ ეფორზე დაყრდნობით ითქმის¹), რის გამო გარკვეულ ახსნა-განმარტებას პულობს საქართველოს ფარგლებში ცნობილი არაერთი გეოგრაფიული სახელწოდება, რომელიც „გომერ“ — „გმირ“ — „გუმირ“ — „კუმირ“ — თანაა დაკავშირებული (იგივეა სომხ. „გამირ“), მაგალითად: „გომარ-ეთ-ი“, „კომურ-ღო.“ (შდრ. სომხ. „გამირქ“, „კუმაჯრ“ „გუმირი“). ხოლო ბრმა | [ბრუცა-ს (ენება თითქოს საფუძვლად უდევს მთის სახელწოდებას სამხრეთ-ოსეთში: ბრუტსაბძელა“, resp. ბრუტსაბძელა“²; ისევე როგორც თვით „გომერ“ | „კომერ“-ი წარმოვადგება მთისავე სახელწოდებაში აწინდელი აღბუღალის პირდაპირ და, მაშასადამე, „გმირთ-ნაკვეთ“ || „გმირთ-კვეთილ“-ის მახლობლად.

კერძოდ, ბრუტსაბძელას სახელწოდების ახსნა-განმარტებას იძლევა თეიმურაზი, როდესაც აღნიშნავს, რომ „ბრუტ-საბზელი თქმულ არს საბზლად ციკლოპის ბრონტოსისად“, და შემდეგ დასძენს: „იტყვიან ჯაკვითა დაბმულსა მუნ ტარტაროზსა, რომელსა თანაცა შეკრებოდეს წლითი-წლად დღესა ერთსა აღნიშნულსა დემონნი და გრძნეულნი კაცნი ყოვლისა კიდით ქუცყანისა და ჰყოფენ მისთანა დღესასწაულებასა და შესწირვიდენ მას მსხვერპლსა და მიიღებდენ სწავლასა საგრძნეულოსა კელოვნებისა მათისასა მისგან“.

საქართველოში, ისევე როგორც სომხეთსა და აღრიბეთანში, მრავალი ნაციხარ-ნაქალაქეცა „ქოროლი“-ს სახელწოდებით, რომელიც არსებითად ბერძნული „ციკლოპ“ || „ციკლოპ“-ის, აგრეთვე „გომერ“ || „კომერ“-ის შესატყვისის წარმოადგენს. ასე იწოდება, სხვათა შორის, რაპდენიმე ნაციხარ-ნაქალაქეცა „მეგალითური“-სა (სანთა, გიუმბათი) ანდა ჰ | „მეგალითური“-ს (შაორი, აბული) ყაიდისა, რომელთაც არავითარი კავშირი ქოროლისთან არა აქვსთ.

ხოლო თქმულება, რომელსაც ფარაენის მიდამოების ღუხობორები გადმოგვცემენ, თითქოს ყაჩალი ქოროლი, რაშხე შემჯდარი, ერთი ციხიდან მეორეში (შაორი—აბული)³ გადაფრინდებოდაო, მოგვაგონებს ჩვეულებრივ თქმულებებს გოლიათებზე, სხვათა შორის, სომხური ეპოსიდან ცნობილ თევა-თოროსზე, რომლისთვისაც მიუკუთვნებიათ ფრენის თვისება, ისე რომ მას ერთ დღეში შეეძლო გაფრე-

¹ Н. Марр. К толкованию имени „Гомер“, — Доклады Академии Наук, В 1924, стр. 2—5; შდრ. კუბული „Язык и литература“ (изд. Раппоп), Лнгр. 1929.

² შდრ. К. Гап, Опыт объяснения кавказских географических названий, Тфл. 1909, стр. 28 = С. Hahn, Erster Versuch einer Erklärung kaukasischer geographischer Namen, Stuttgart 1910, 11 S.

³ ისტორია დაწყებითგან ივერიისა, გვ. 8.

⁴ ერთი მეორისაგან დაშორებულია 18 კილომეტრით.

ნა სომხეთის სხვადასხვა მხარეში და ქვეყნის დაცვის მიზნით ციხე-სიმაგრეები აეგო.

ჩვენ ვფიქრობთ, სრულებით შემთხვევითი არ უნდა იყოს ის გარემოებაც, რომ ძველი ეძანის (აწინდელი ბარმაქსიზ-წალკის) მახლობლად მდებარე ყოფილ „ახალ-ქალაქ“-ს თურქულად „ტაშ-ბაშ“ და სომხურად „დაშ-ბაშ“ ეწოდა, რაც ქვა-თავა'ს, ქვის თავ'ს, თავის ქვა'ს აღნიშნავს, რამდენადაც ამ სახელწოდებით ცნობილი სოფლის თავზე არსებული ქვათა გროვა ძველად გამოუყენებიათ მეგალითური სისტემის ციხის ასაგებად¹.

„წალკის მაღლობისა და ალგეთის ხეობის შუა, SO-ურ მიმართულებით,—როგორც სამართლიანად აღნიშნავს პროფ. ბ. ყავარიშვილი,—მდებარეობს საკრისის მთა (1820,5 მეტრ.). ბატონიშვილი ვახუშტი ან მთას ლაკვას სახელწოდებით იხსენიებს, მანგლელი რუსები კი მას, მისი შეპადგენელი ყვითელი ქვა-ქვიშის გამო, Желтая гора-ს უწოდებენ; ამავე სახელწოდებით აღნიშნულია ეს მთა რუსულ რუკებზედაც. საკრისის მთის შესახებ ადგილობრივ ქართველ მცხოვრებთა შორის შერჩენილია ძველი თქმულება, რომ აქ, ალგეთის ხეობაში, საკრისის მთის ძირში, ამირანს დევთან ჰქონდა ბრძოლა, რომელშიაც ამირანმა გაიმარჯვა, ხოლო დევი კი ამ მთის იქით გადაისროლა. აქედან ადგილს „საკრისის“ ან „საკრისი“ დაერქვაო. ვახუშტი ბატონიშვილის რუკაზე ლაკვის მთის ძირში ალგეთის მარჯვენა ნაპირზე ნაჩვენებია სოფელი საკრისიც².

ამ ცნობას არ ესაქიროება არავითარი განმარტება. ვარდა ერთი დამატებისა, სახელდობრ—რომ სწორედ ხსენებული საკრისის მთის გარემოშია მეგალითურ სადგომთა მთელი კომპლექსი, რომელიც შესდგება შედეგა ნაწილებისაგან: 1) ე.-წ. „ქალ-ქვა“ ანუ „ქვათა-რძალი“, რუსულად каменная невеста—თვით Желтая гора-ს იმ წვერზე, რომელიც მანგლისისკენაა მოქცეული, და მის მახლობლად, მთის ფერდობზე, ე.-წ. „ერატიპა“-ს ნაშთი; 2) მეგალითური ნაგებობანი ამავე მთის იმ ფერდობზე, როზელიც არხოტს დასცქერის; 3) მეგალითური უზარმაზარი ციხე-ქალაქი ამავე მთის იმ ფერდობზე, რომელიც ლაკვის-ხევის დასცქერის, მის გამოღმა, გონხარის ზევიდან, და რომელსაც ადგილობრივი (მანგლელი) რუსები Медвежья балка-ს უწოდებენ; და 4) მეგალითური უზარმაზარი ქა-

¹ ლ. მელიქსეთ-ბეგი, ტაშ-ბაშ, — გაზ. „ხრამქისის დამკვრელი“ 1935 წ. № 35.

² ბ. ყავარიშვილი, თრიალეთის მხარისათვის. ოროგრაფია, — ტფილისის უნივერსიტეტის მოამბე. VIII, 1928, გვ. 302. შდრ. ლ. მელიქსეთ-ბეგი, მანგლისის რაიონი ისტორიულ-არქეოლოგიური თვალსაზრისით, — ახალ სკოლისაკენ 1924 წ. № 2—3. გვ. 79; მისივე, ახალი პრობლემა საქართველოს ისტორიაში, — მნათობი 1925 წ. № 2, გვ. 220—221; მისივე, К археологии и этнологии Туальской Осии, — „Юг-Осетия“, I, Тфл. 1925, стр. 264.

ლაქი ლაბირინტებით, ლაკვის-ხევის გაღმა, ბედენის მთის კალთაზე, რომელსაც ადგილობრივი ქართველები „ლოდოვანი“-ს უწოდებენ.

აქ ჩამოთვლილ სახელწოდებათაგან უაღრესად საინტერესოა „ლოდოვანი“, რომელსაც საფუძვლად უდევს ტერმინი „ლოდი“ და რომელიც მეგალითური აღნაგობის სადგომის აღმნიშვნელი აღმოჩნდა.

ხოლო „ლოდოვანი“-ს სიტყვა-სიტყვით თარგმანს წარმოადგენს თურქული „ტაშლუზ“, resp. „დაშლუზ“, რომლითაც ცნობილია მეგალითურივე სადგომი წალკის ს. ბეშთაშენს ახლოს.

მაშასადამე, „ლოდოვანი“ ის საუცხოო ტერმინია, რომლითაც აღინიშნება მეგალითური სისტემის ნაგებობა.

კიდევ ერთი სხვა ტერმინი, რომელიც პირობითად მეგალითური სისტემის ციხეს აღნიშნავს, არის ე.-წ. „ბროლის ციხე“.

ამ „ბროლის ციხე“-ს ჩვენ, პირველ ყოვლისა, ეპოულობთ აპირანის თქმულებაში:

სანადიროდ წამოვიდნენ
ამირან და ძმანი მისნი;
გადიარეს ცხრანი მთანი,
მეთენი ალგეთისნი
(var.: მეთე არს ასურისი).
უცხო მთაში კოშკი ჰნახეს,
ანაგები ბროლის ქვისი
(var.: სალი კლდისა).
ძმებმა გარშემოუარეს,
ვერა ჰპოეს კარი მისი...¹

ალგეთის ანუ ასურისის მიდამოს „უცხო“ მთაში ანაგებ კოშკად, რომელსაც ამირანის ლექსი „ბროლის ქვის“-ას უწოდებს და რომელიც, ამასთანავე, თითქოს მიუდგომელიც ყოფილა, უნდა ვიგულისხმოთ ან Медвежья пещра-დ ცნობილი ნაციხარ-ნაქალაქევი ანდა ე.-წ. „ლოდოვანი“. მაშასადამე, „ბროლის ქვა“-დ ამ შემთხვევაში მეტაფორულად „მეგალითი“-ა ნახსენები, სწორედ ისე, როგორც, მაგალითად, გველაშაპის ხსენებასთან დაკავშირებით „ბროლის ციხე“-დ იწოდება მიუდგომელი ციხე აბესალომ და ეთერის თქმულებაში, მურმანი რომ აბესალომს მიმართავს შემდეგი სიტყვებით:

რას ჰკითხულობ, ცათა სწოროვ?
ცოლის ქება აუგია;
შენც გინახავს ბროლის ციხე,

¹ ამირანის ლექსი, პ. მირიანაშვილის გამ., 1913, გვ. 19; ამირან-დარეჯანიანი მოსე ხონელისა, გამ. ზ. კიკინაძისა, ტფ. 1896, გვ. 305—316; ხალხური სიტყვიერება, ე. თაყაიშვილის რედაქციით, 1, 163.

როგორ ცამდინ მაღალია...
ცხა მახლი კარებს ადგანან—
დალესილი აღმასია,
მამამთილი ერდოზე წევს,
გველაშაპის მყლაპავია¹.

სახელდობრ თუ რომელი „ბროლის ციხე“-ა ნაგულისხმევი აბესალომ და ეთერის თქმულებაში, ეს გამოურკვეველია. მაგრამ ამირანის ლექსის „ბროლის ქვა“ რომ იგივე Медвежья балка-ს ანუ „ლოდოვანი“-ს სადგომია, ეს ყოველ ეჭვს გარეშეა.

განსაკუთრებით საინტერესოა ტერმინები „კარკალი“, resp. „კარკნალი“, და „ქუა-ყრილი“.

ვახუშტი, აგვიწერს რა ტაბაწყურისა და ღარავენის ტბათა შორის მდებარე მთებს, აღნიშნავს, რომ „აქა არს კლდე ფექალ-ფიქლად დაწყობილი, ვითარცა კაცთა ხელით დაწყობილი, და ნაშენი მათის ძირილამ წხემამდე. არამედ არა შედგების კაცი, ნადირი თუ პირუტყვი, თრთის დაიძვრის დაბლიდამ მაღლამდე, და არა დაირღვევის. ესრეთი კლდე შანბიანსა ზედაცა არს მრავალი, არამედ აქა უბეტეს უცხო, უწოდებენ კარკნალსა“².

იგივე ვახუშტი დურნუკის აღწერისას ამბობს: „ასურეთისკეცს ქეთით, სამკრით, არს დურნუკი. აქა არს კ[ა]რკნალი და დარაანი დიდ-დიდნი. აგრეთვე მარნეულს“³.

ხოლო ცხინვალს ახლოს მთაში მდებარე საბაწმინდის მონასტერზე საუბრისას ვახუშტი აღნიშნავს, რომ „მის ზეთ, იმავ მთაში არს აღმოსავლეთისაკენ, უდაბნო, მაღალს კლდესა შინა გამოკვეთილნი ქვანი ეკლესიით... აქა არს კარკალი, სადაც ზამთარ დნების თოვლი, ხოლო ზაფხულს ჰყინავს, და ხმარობენ ზაფხულ ყინულად“⁴.

„კარკალ“ ს უწოდებს ივ. როსტომიშვილი ჯავახეთის ს. აბულთან ცნობილ იმ ქვათა გროვას, რომლის ქვეშეც მეგალითური სისტემის შენობებია დატანებული, უკეთ დამარხული⁵, ხოლო ეს შენობები კატაკომბების შთაბეჭდვლებას ახდენენ, სწორედ ისე, როგორც ასეთი „კატაკომბება“ დატანებულია წალკის ს. ავრანლუს ქვეშეც.

თვით ტერმინი „კარკალი“ წარმოებულია სიტყვიდან „კარკარ“—რის პროგრესიული დისიმილაციის შედეგად. ს უ ლ ხ ა ნ - ს ა ბ ა

¹ ა. ხახანაშვილი, ქართული სიუჟეტების ისტორია, ტფ. 1919, გვ. 35.

² ბატონიშვილი ვახუშტი, საქართველოს გეოგრაფია, 55.

³ იქვე, 62.

⁴ იქვე, 112.

⁵ И. Ростомов, Ахалкалакский уезд в археологическом отношении, — Собрание материалов для описания местностей и племен Кавказа, вып. XXV, 1898, отд. I, стр. 29.

ორბელიანი გვიხსნის: „კარკალი—დიდი ქვენარი“; „კარკალი—წყლტე კლდე (+სალი)“¹. ხოლო „კარ“, ნ. მარის განმარტებით; იგივეა, რაც სომხური *կარ* || *ქარ* და ბასკური *kar-kar*, აგრეთვე ქვის კლდის მნიშვნელობით (ზღრ. სომხ. *კარ-კარ* სეტყვა, სიტყვა სიტყვით ქვათა გროვა)². რაც შეეხება ფორმას „კარკნალი“, იგი „კარკალი“-საგან უნდა იყოს წარპოებული შემდეგ სიტყვათა ანალოგიით: ვაშლნარი, მუხნარი, სახლნარი, რცხილნარი etc.

რაც შეეხება „ქუა-ყრილ“-ს, ეს მოხსენებულია ვახტანგ VI „დასტურლამალ“-ში, სახელდობრ იმ თავში, რომელსაც სათაურად აქვს: „თრიალეთის სოფლების სამზღურებისათჳს“³.

მიუხედავად იმისა, რომ „კარ“ || „ქარ“ სომხურში ქვა'ს აღნიშნავს, ხოლო სომხურივე *კარ-კარ* ქართ. „კარკალი“ ქვათა გროვა'ს, ნ. მარმა ისეთი მოსაზრება წამოაყენა, რომ ამ სიტყვას სხვა მნიშვნელობაც უნდა ჰქონდეს, სახელდობრ ბუზბერაზ-გოლიათისას: „Даже такой удвоенный термин, как арм. кар-кар 'куча камней'..., — ამბობს იგი, — имеет двойника в лице такого завещанного от доисторического населения Франции французам эпического типа как Gargantua 'исполин', своего рода 'Атлант', в материальной реальности 'гора'“⁴.

თვით ფრანგულ ტერმინ Gargantua-ს ახსნა-განმარტება მოცემულია ვ. შიშმარევიის მიერ, სხვათა შორის, კავკასური მასალების გათვალისწინებით: *gar-gant* || *gar-gat—gar-gan—gar-gar—gar-gal—kar-kar—kar-kal*, etc. ამასთანავე საინტერესოა თვით ფრანგული ლეგენდა Gargantua-ს შესახებ, სადაც, სხვათა შორის, კლდეთა ჩამოგორებაზე საუბარი: „როცა გარგანტუას ტანისამოსს უკერავდნენ, — ვკითხულობთ ლეგენდაში, — თერქებმა ვერ შოისაზრეს, რომ ძაღვის მაგიერად მაგარი კანაჟის თოკი ეხმარათ. გარგანტუას დაერღვა ჯიბეები და ათი ათასი კლდე დასცვივდა გზაზე, სადაც დღესაც არიან ამართულნი და გამვლელ-გამოვლელნი მათი სიმშვენერით სიამოვნებენ“-ო⁵.

¹ სულხან-საბა ორბელიანი, ქართული ლექსიკონი, ტფილისი 1928, გვ. 162.

² H. Marp, *Ossetica-Japhetica*, — „Изв. Акад. Наук“, 1918, стр. 2092; *его-же*, Из Пирснейской Гурни, — „Изв. Кавк. Ист.-Арх. Инст.“, т. V, стр. 50; *его-же*, Яфетическая теория, Баку 1928, стр. 128 = Избранные работы, т. II, стр. 106.

³ დასტურლამალი მეფის ვახტანგ ჩექვისისა, გვ. 39.

⁴ H. Marp, *Яфетическая теория*, стр. 128 = Избранные работы, II, стр. 106.

⁵ ვ. შიშმარევი, *La légende de Gargantua*, — „Яфетический Сборник“, IV, Липр. 1926, стр. 166—204. ზღრ. *Gargantuae, Essai de mythologie celtique*, — „Revue archéologique“, 1868, II, p. 172; ე. კ. მ—ი, დევ-გბიოი გარგანტუა (ლეგენდა ფრანგულიდან), — „ჯეჯილი“ 1891 წ. № 4, გვ. 30.

„ქვა-კაცი“, resp. „ქვა-კაცა“, დღეის-დღეობით ჩვენ მიერ ფიქსირებულია ორი, — ორივე წალკის საზღვრებში; ერთი, შედარებით ძველი, ს. ს. ავრანლუსა და ყიზილქილისას შორის, მინდორში; მეორე კი, შედარებით გვიანდელი, ს. გუმბათის ეკლესიის გალავანში დატანებული. ხოლო ჩვენ მიერვე ფიქსირებული „ჯვარიანი ქვები“ ორნაირია: ერთი — მენჭირ-ვეშაპოიღია, რომლის ფასადზე ქრისტიანულ ეპოქაში გამოუსახავთ ჯვარი; ასეთია წალკის ს. ჩოლაყთან ახლოს მდებარე „აჰ-კონსტანტინ“-ის ეკლესიაში მოქცეული სტელა, აგრეთვე ნაქალაქე სამშვილდის ტერიტორიაზე არსებულ სომეხთა „მიძინების“ ეკლესიაში მოქცეული სტელაც¹; მეორე კი — მენჭირია, რომელიც ამავე ქრისტიანულ ეპოქაში, ჯვრად არის გადაქცეული, როგორცაა, მაგალითად, ფარაენის მიდამოს ს. როდიონოვკას (ყოფილი თავ-ფარაენის) ზევიდან. ქეჩუთის მთის კალთაზე და ქვემო-წალკისა ანუ ყარაბულახისაკენ მიმავალი გზის პირას მდებარე ქვა-ჯვარა „ნაყოფიერების“ ემბლემით².

ჯავახეთის ს. ს. მურჯახეთსა და განძას მახლობლად აღმართულ ქვებს ადგილობრივი ქართველები „ძუძუ-ქვა“-ს, resp. „ძუძუს-ქვა“-ს უწოდებენ, ხოლო სომხები *կախ-քար*, რაც „რძის-ქვა“-ს ნიშნავს.

უთუოდ, ასეთი „ძუძუს-ქვა“ უნდა ყოფილიყო მცხეთის პირდაპირ და არაგვს გაღმა მდებარე ბორცვის-ჯვარხედაც, რომლის ფერდობზე „ძუძუს-წყარო“-ა ცნობილი³. ხოლო თვით ე.-წ. „ჯვარა პატიოსანი“ ქრისტიანული დროის გადაფორმება უნდა იყოს წარმართულის „ძუძუს-ქვისა“, რომლის ანალოგიასაც დღემდე მოუღწევია მანგლისის პირდაპირ ალგეთს გაღმა მდებარე „მარიამჯვარ“-ზე, სადაც ე.-წ. *каменная невеста* = „ქვათარძალი“ (ქალქვა) ანუ, ოსების თქმით, „მამიდა“ ასვენია.

„ძუძუს წყარო“-ს შეხვედრა „ჯვარ-პატიოსანი“-თან მცხეთაში და „ქვათარძალი“-ს შეხვედრა „მარიამჯვარ“-თან მანგლისში, რასაკვირველია, შემთხვევითი ხასიათისა არ უნდა იყოს, უკეთეს ჩვენ გავითვალისწინებთ მცხეთისა და მანგლისის ჯვრების როლს ძველად არა მხოლოდ ქართველთა, არამედ სომეხთა თკალშიაც⁴ შემთხვევითი არ უნდა იყოს აგრეთვე ის, რომ „ჯვარი პატიოსანი“-ს კულტი მცხეთის ე.-წ. „სვეტი-ცხოველი“-ს კულტს ემთხვევა, რის გა-

¹ სამშვილდის ამ ქვას წარწერაცა აქვს 1051 წ. თარიღით. იხ. ლ. მელიქსეთ-ბეგის, „ჩრდილო მხაურთა სომეხთა მოძღვაონი“ და მათი ვინაობა, etc., ტფ. 1928, გვ. 28, შენ. 5.

² ამ ქვაჯვარას წარწერაცა აქვს და თამარ — დავით სოსლანის ემბლემა 1200—1208 წ.წ.

³ შუა. ლ. Меликсет-Бекоев, *Кяхуданский храм*, — „Христ. Восток“, т. III, стр. 303 и прим. 2 там-же.

⁴ ლ. მელიქსეთ-ბეგის, მანგლისის რაიონი ისტორიულ-არქეოლოგიური თვალსაზრისით, — „ახალ სკოლიავენ“ 1924 წ. № 2—3, გვ. 79—80.

მოც იბადება საკითხი, რაგვარი „სეტი“ უნდა ვიგულისხმოთ ამ უკანასკნელის მიხედვით: ხისა, როგორც შესაფერ ლეგენდაშია (წმ. ნინოს ცხოვრებაში) ნაგულისხმევი, თუ ქვისა, როგორც ჩვენ პირადად გვკონია.

„ქათარძალა“ ეწოდება, სხვათა შორის, დიდ ქვას „ქალის ფორმისას“, „გაცხოველება-გაცოცხლების მნიშვნელობის“ მქონეს, რომელიც მოიპოვება აქის-წყლის ხეობაში ლეხაურის მახლობლად გურიაში. აქვე, აქის-წყალზე, ძვეს ე.-წ. „ღვეის-ქვა“, რომლის „მახლობლად გორაკზე ადგილს „ღვეის ნამუხლარ“-ს ეძახიან“¹.

პირდაპირ გასაოცარია, რომ „ღვეის ნამუხლი“ მცხეთის მიდამოშიცაა, „ჯვარი პატიოსანი“-სა, „ძუძუს-წყარო“-სა და „სეტი-ცხოველი“ ს სამყაროში, ისევე, როგორც იგი, ღვეის ნამუხლი, არის სამხრეთ-ოსეთის ს.ს. გალუათ-ყაუს, ხოძსა და ერმანს შორის მდებარე მევალითური ნაციხარ-ნაქალაქევის სამყაროშიც².

ვახუშტის თავისი „გეოგრაფიის“ შესავალში, არსებითად ე.-წ. წმ. ნინოს ცხოვრება-ზე დაყრდნობით, როგორღაც ნათქვამი აქვს: „ვინაოგან [ქართულთა] იცნეს სამება ერთარსება ჰეწმარიტი ღმერთი წმიდის ნინოს მიერ, რამეთუ მამა ნინოსი იყო ზაბილონ და ესე ზაბილონ იყო კაბადღუციელი, ნათესავი წმიდისა დიდის მოწამის გიორგისა“, „ამისთვის, მიერ ეამითგან, ნიშნი და სასწაულნი უმრავლესნი არიან მთავარ-მოწამის გიორგისანი ყოველსა ივერიასა შინა“-ო³. ეს ცნობა ამ შემთხვევაში გამოსადეგია ჩვენთვის იმდენად, რამდენადაც იგი საშუალებას გვაძლევს ჩვეუკვირდეთ ქიზიყში ჩაწერა იმ ლეგენდას, რომლას თანახმად „ქალ-ქვა“ წმ. ნინოს მოწაფედლა გამოყვანილი⁴. გაცხოველება-გაცოცხლების კულტის ობიექტი „ქალ-ქვა“ ნინოს მოწაფეა, რასაკვირველია, იმ ხაზით, რა ხაზითაც თვით ნინო ნათესავია წმ. გიორგისა, რომელიც „გველამაზის“ დამძღვეელია.

ანიტომაცაა, რომ პატივან—ვაკეს ლოდის შესახებ იგივე ვახუშტი სწერს: „პატივანს ქვეით ვაკეს არს ლოდი, რომელი გვალვასა თუ გარდააბრუნო და შენამო, მოვალს წვიმა, ხოლო წვიმიანობასა შინა თუ შეაყარო ნაცარი და გარდააბრუნო, იქმნების უწვიმრობა“⁵. აქ საკიროა მოვიგონოთ, რომ ასეთივე თვისებით არიან აღქურვილი საერთოდ ე.-წ. „ქალ-ქვა“-ნი—ძანგლისს, გურჯაანს და სხვ.

ანიტომაცაა აგრეთვე, რომ ს. განძას მახლობლად მდებარე ე.-წ. „ძუძუს-ქვა“-ს, რომელიც თევზ-ვეშაპის ფორმისაა, ადგილობ-

¹ დოქ. იოსებ მეგრელიძის მიერ მოწოდებული ცნობის თანახმად.

² იხ. И. Меликсет-Бекоев, К археологии и этнологии Туалъ-скайн Осии, стр. 261 и прим. 30 там-же.

³ ბატონიშვილი ვახუშტი, საქართველოს გეოგრაფია, 31.

⁴ ქ-ელი, წაიღია ქიზიყდან, — „იერია“ 1888 წ. № 9.

⁵ ბატონიშვილი ვახუშტი, საქართველოს გეოგრაფია, 67.

რივი სომხები არა მხოლოდ *კახ-ქარ* რძის-ქვას უწოდებენ, არამედ აგრეთვე *სიარქ* *სარყიას*, ე.-ი. წმიდა ხარჯის (სურფ-სარქის), რამდენადაც იგი იმ კულტის ობიექტად მიაჩნდათ, როგორც არიან ბერძენ-ქართველთა შორის წმ. გიორგი, საკუთრივ კაპადოკიაში დიგენის აკრიტასი, სამხრეთ-სლავთა შორის მარკო კრალევიჩი, ხოლო რუსთა შორის ეგორ ზმეებორეცი, და სხვ.

ხოლო წალკის ს. ბურნაშეთის ეკლესიის გალავანში მდებარე მენჭირს (აყულებულ ქვას) რომ ადგილობრივი სომხები *სიარქ* *ქსიარქ*, ე.-ი. წმიდა გიორგის უწოდებენ, ამაში გასაკვირი არაფერია.

* * *

ამრიგად, ირკვევა, რომ „მეგალითების“ აღმნიშვნელი ტერმინები ქართულში ანუ, უკეთ რომ ვთქვათ, საქართველოში სხვადასხვა კატეგორიისაა, იმისდა მიხედვით, თუ რაგვარ „მეგალითურ“ ძეგლებს ჰგულისხმობენ ისინი.

ნაციხარ-ნაქალაქეთა და საერთოდ მონუმენტალურ ნაგებობათა აღსანიშნავად საისტორიო წყაროებსა, ხალხურ თქმულებებსა და ენობრივ ფაქტებში ცნობილია: 1) „გმირთ-ნაკვეთი“ || „გმირთ-კვეთილი“; 2) „გმირთ - ნაციხარი“ (= ოსური „ვააგუთე მასიკ“ || „ვააგუთე მაშიკ“), 3) „ლოდოვანი“ (= თურქული „ტაშლუხ“ || „დაშლუხ“), 4) „კარკალი“ || „კარკნალი“ (გარკვეულ შემთხვევებში მხოლოდ), 5) „ქოროლი“ (გარკვეულ შემთხვევებში), 6) „ქაჯთა ტუნი“ || „ქაჯთა ქალაქი“ || „ქაჯთა ციხე“ | „ციხე ქაჯეთისა“ (პირობითად), 7) „ბროლის ციხე“ || [ციხე] „ბროლის ქვისა“ ანუ „სალი კლდისა“ (პირობითად).

ცალკეულ ნაშთთა ანუ მონოლიტთა აღსანიშნავად იმავე წყაროებში გვხვდება: 1) „ქვა-კაცი“ || „ქვაკაცა“, 2) „ქალ-ქვა“, 3) „ქვათა-რძალი“ || „ქვათა-რძალა“, 4) „ძუძუ-ქვა“ || „ძუძუს-ქვა“, 5) „რძის-ქვა“ (= სომხური *კახ-ქარ*), 6) „თიქილ-ტაშ“ || „თიქმა-ტაშ“ (თურქულადაა).

უკანასკნელ მწკრივს უნდა დაემატოს აგრეთვე „ქვა-ხერელი“, რომელიც გამოქვაბულს აღნიშნავს, და, თუმცა უფლისციხის პირდაპირ, მჭკრის მარჯვენა მხარეზე, მდებარე სოფელსა და მღვიმის მონასტერს ეწოდება, მაგრამ არსებითად სომხ. *ბახ-ქარ*-ის (წაკ-ქარ) და აესტრალიელების „ერატიპა“-ს, ე.-ი. ბავშვთა სულის ჰვის გაღანაშითა.

მეგალითების შესწავლის ისტორია ამიერკავკასიასა და საქართველოში

მეგალითების შესწავლის ისტორიას ამიერკავკასიასა, საერთოდ, და საქართველოში, კერძოდ, აქვს თავისი ისტორია, რომლის ზოგადი მიმოხილვა სრულიადაც ინტერეს მოკლებული ჟრავა; პირიქით, იგი აუცილებელიცაა ჩვენს ნაშრომში დასახელებული ფაქტებისა და ლიტერატურის გასათვალისწინებლად.

საიდანაც უნდა დავიწყოთ მეგალითების შესწავლის მიმოხილვა ჩვენში, ერთი რამ საუკუნით აშკარაა, სახელდობრ: საკითხი ამ ძეგლების შესწავლის აუცილებლობაზე პირველად აღიძრა V საარქეოლოგიო ყრილობის (1884 წელს თბილისში ჩატარებულის) სათანადო წრეში, რომელმაც ა. ვ. კომაროვის პირით 16 მუხლისაგან შემდგარ ამოცანათა რიგში მე-11 მუხლად წამოაყენა მოთხოვნა: *собрать сведения о мегалитических памятниках на Кавказе*¹.

მას შემდეგ ნახევარ საუკუნეზე მეტი გავიდა. და თუ მაშინ არა, XX საუკუნეში მაინც ამ „მეგალითების“ შესწავლის საქმეში შრავალი მკვლევარი ჩაება როგორც სომხეთსა და აღრიბეფანში, ისე ნაწილობრივ საქართველოშიც.

1. მეგალითების კვლევა სომხეთში

ამიერკავკასიის სახელმწიფო ერთეულთა შორის მეგალითებით ყველაზე მეტად სომხეთია მდიდარი, სადაც მათი შესწავლაც უკეთესად არის ჩატარებული.

ამას აუცილებლად ხელი შეუწყო იმ გარემოებამ, რომ თვით მეგალითები პირველად შემჩნეული იყო სომხეთში ჯერ კიდევ გასული საუკუნის შუა წლებში ცნობილი მოგზაურის A. Haxthausen-ის მიერ, რომელიც ხაჩატურ აბოვიანის ბიძასთან ერთად მოგზაურობის დროს შემთხვევით წააწყდა უზარმაზარ ქვებით მოფენილ ერთ ბორცვს და მოისმინა ხალხური გადმოცემა, თითქოს ეს ბორცვი ნადირ-შაჰის დროინდელი იყოს. გერმანელ მოგზაურს ეს ამბავი საეჭვოდ მიაჩნია და თავისი დამოკიდებულება ამ საკით-

¹ Труды Подготовительного Комитета V археологического съезда в Тифлисе, М. 1881, стр. VII.

ხისადმი გამოსტკევა შემდეგ სიტყვებში: Wir scheinen diese Steinhäuser älter zu sein; sie dürsten wol eher der Urzeit, jenen räthselhaften Kyklopenmauern, Hünenringen u. s. w. angehören¹.

1892 წელს ე. მელიქ-შაჰნაზაროვმა გამოაქვეყნა პატარა წერილი ზანგეზურის მხარის, სახელდობრ სისიანის, ს. ყარაქილისას მახლობლად მდებარე მეგალითური სადგომის შესახებ, რომელიც ცნობილია სახელწოდებით „ყოშუნ-დაშ“; წერილს დართული ჰქონდა 1 ნახაზი². ხოლო 1898 წ. ამავე სადგომს გაკვრით შეეხო ე. ლალიანი ყოფ. ზანგეზურის მხარის აღწერაში, აგრეთვე 1 ფოტოსურათის თანდართვით³.

1911 წელს აკად. ნ. მარმა სამეცნიერო აკადემიის წლიურ საზეიმო სხდომაზე წარმოთქმულ სიტყვაში თემაზე „კავკასია და სულიერი კულტურის ნაშთები“ წარმოადგინა მის და აკად. იაკობ სმირნოვის მიერ 1909—1910 წ. წ. გელამის მთებზე აღმოჩენილ „ვეშაპ“-თა ზოგადი აღწერა⁴.

ხოლო ძირითადი გამოკვლევა როგორც თვით ნ. მარისა, ისე ი. სმირნოვისა იმავე ვეშაპების შესახებ, რეპროდუქციების დართვით, გამოქვეყნდა გაცილებით უფრო გვიან, ერთსადა-იმევე დროს რუსულ და ფრანგულ ენებზე, 1931 წელს⁵.

1913—1914 წ. წ. ცნობილმა სომეხმა მწერალმა ატრპეტმა გამოაქვეყნა თავისი დაკვირვებანი ხუროთმოძღვარ თოროს თორამანიანთან ერთად და მისგან დამოუკიდებლადაც ნანახ შირაკის ციკლოპურ სიმაგრეთა შესახებ, 10 ფოტოსურათით⁶.

1922 წელს ხუროთმოძღვარმა თ. თორამანიანმა გამოაქვეყნა სტატია სათაურით „პრექრისტიანული სომხური ხუროთმოძღვრება“, სადაც წარმოადგინა აღწერა რამდენიმე ციკლოპური ნაცინარ-ნაქალაქევისა (ჭაჯი-ხაღილ, ადიამან, ლაფლი, შაპ-თაფა,

¹ A. Haxthausen, Transkaukasien, I, Leipzig 1856, S. 223—224 = A. Гакстгаузен, Закавказский край, I, Спб. 1857, стр. 216—217.

² E. Мелнк-Шахназаров, Кошун-даш, — „Сборник мат. для опис. местн. и племен Кавказа“, вып. XIII, 1892, стр. 126—127. и прим. 9.

³ E. I. XaTaxaH, *Հանդիպումը գաւառ, — «Ազգայրական Հանդես», III, 1898, էջ 174.*

⁴ H. Marr, Kавказ и памятники духовной культуры. — „Изв. Акад. Наук,“ 1912, стр. 77—78=იგივე, Пир. 1919, стр. 15—16.

⁵ H. Я. Марр и Я. И. Смирнов, *Вишаны, Лигр. 1931* = H. Marr et J. Smirnov. Les vichapes, Lnggr. 1931, 24 ტაბულის დართვით.

⁶ *Ատრպետ, Շիրակի աշխարհան (կիկլոպեան) ամրոց-ները, — «Ազգայրական Հանդես», XXV, 1914, էջ 165—188.*

ღალა-იჩი, ჰორომ და სხვ.), რომელთაც იგი ურარტულს უწოდებს. სტატია უსურათოდ-უნახაზოდაა დაბეჭდილი¹.

ატრპეტისა და თორამანიანის მიერ აღწერილმა ზოგიერთმა ნაციხარ-ნაქალაქევეა, სხვათა შორის, ჩვენი ყურადღებას მიიპყრო 1924 წელს, როდესაც ჩვენ სომხეთში ყოფნის დროს ვინახულეთ შემდეგი სადგომები: კოშის გზაზე მდებარე კოშკი (7. V), თალინის უზომაზარი ნაციხარ-ნაქალაქევი (11. V) და ადამიანის ნაციხარი (14. V)². ამათში პირველი (სურ. 1) დღემდე უცნობია ლიტერატურაში.



სურ. 1.

1924 წლიდან მოყოლებული. სხვადასხვა პირთა მიერ აღმოჩენილ იქნა არაგაწის (ალაგიოზის) და სევანის ტბის მიდამოებში მრავალი ახალი ობიექტი მეგალითური კულტურისა, ციკლოპურ ნაციხარ-ნაქალაქევეთა, დოღმენთა. გენპირთა და ვეშაპთა სახით.

მეგალითური (ციკლოპური) შენობების დათარიღების საკითხში შემოხსენებულ სოშეხ მეცნიერთა (თორამანიანისა და სხვების)

¹ *Ք. Քիրամյանს ան, Նախարարխատինսական ճայ ճարտարապետութիւնը, — «Բանրեր Տէրիւնի Գիտական Ինստիտուտի», I—II, Տէրիւնի 1921—1922, էջ 207—225.*

² *Г. Чубиннашвили. Из поездки по Армении. — «Варя Востока» 1924 г. № 611 (26. VII); л. Меликсет-бегич. Сакартвелოს პირველი სამეცნიერო ექსპედიცია სომხეთში, — ჩვენი გენეიგება № 13, 1924, გვ. 178—179.*

მიერ წამოყენებულმა არასწორმა დასკვნებმა, რომლითაც მეგალითები ახალი ქვის ხანას (ნეოლითს) მიეკუთვნა, გამოიწვია მთელი რიგი კრიტიკული წერილები 1932—1933 წ. წ. განმავლობაში¹, აგრეთვე ერთი მონოგრაფია—აკად. ი. მეშჩანინოვისა². ამ უკანასკნელ წერილებში, სხვათა შორის, განხილულია ციკლოპური შენობები არა მხოლოდ სომხეთში, არამედ აგრეთვე აღრიბეჯანშიც.

2. მეგალითების კვლევა აღრიბეჯანში

მეგალითები აღრიბეჯანში, სომხეთთან შედარებით, ნაკლებად არის შესწავლილი. ამას, რასაკვირველია, აქვს თავისი მიზეზი, რომელიც აკად. ი. ი. მეშჩანინოვმა 1926 წელს შემდეგნაირად ახსნა:

„Все Закавказье в своем до-историческом прошлом, доходя до халдо-урартской эпохи, взаимно дополняет себя сведениями, получаемыми из различных мест, чуть-ли не от Черного до Каспийского моря, и, в частности, озеро Гökча едва ли было тем пограничным пунктом, который делил мир кавказского междуречья на явно противоположные и обособленные культурные центры; по крайней мере, хотя бы на одном примере. так называемых Арагацских кромлехов, связываются такие сейчас отдаленные друг от друга местности, как район Карса, южные склоны Арарата и Нухинский уезд Азербайджана. И, конечно, их соединял не Алагёз-Арагац со своими „мегалитами“; Армения сама была только одним из районов общего проявления сходных начал культурутворчества гораздо большего масштаба, и заслуга не ее, а ее научных работников в том, что эта культура в настоящее время связана с территорией Алагёзского района, хотя и связана случайно, только под'емом научного интереса в Эриванских ученых кругах, тогда как сходные памятники соседствующих местностей еще не пробудили к себе внимания археологов³.

¹ „Сообщения Госуд. Акад. ист. мат. культуры“ 1932 № 1—2, стр. 61—64. „Проблемы истории материальной культуры“ 1933 № 1—2, стр. 39—42, № 5—6; стр. 51—59.

² И. И. Мещанинов, Циклопические сооружения Закавказья [Известия Госуд. Акад. ист. мат. культуры, т. XIII, вып. 4—7], Лип. 1932, стр. 1—105.

³ И. Мещанинов, До-исторический Азербайджан и урартская культура, — „Известия О-ва обслед. и изуч. Азербайджана“, № 1, Баку 1926, стр. 9.

თუ უწინდელ მკვლევართა შემთხვევითს დაკვირვებებსა და შენიშვნებს განზე დაეტოვებთ, შეიძლება თამამად ითქვას, რომ მეგალითების სისტემატურსა და გეგმიან შესწავლას ადრობეჯანში ხელი მოჰკიდა ზემოხსენებულმა ი. ი. მეშჩანინოვმა თავისი თანამშრომლებითურთ. და აი, სწორეთ მათ ნაშრომებში ჩვენ ეპოულობთ ამათუომ მასალას მეგალითების შესახებ¹. ადრობეჯანის ზოგიერთ ციკლოპურ ნაციხარ-ნაქალაქევეთა (ეილან-ტახტი, კალაქენდი და სხვა) დაწვრილებითი აღწერაც მოცემულია ი. ი. მეშჩანინოვის მონოგრაფიაში².

3. მეგალითების კვლევა საქართველოში

1891 წელს წალკაში წარმოებული არქეოლოგიური კვლევადიების დღიურში ს. ავრანლუს მასწავლებელ ა. იოაკიმოვის მიერ, სხვათა შორის, აღნიშნულია: „Сел. Авранло. 25-го июля [1891 г.]. Возле циклопического строения найдены мною кремневый наконечник стрелы и кремневая плита“³.

ფაქტიურად ეს პირველი მითითებაა არსებულს ლიტერატურაში ციკლოპური ანუ მეგალითური ნაგებობის არსებობაზე საქართველოს ტერიტორიაზე, რასაკვირველია, ქრონოლოგიურის საზომით აოცებული.

ამ ლაკონიურ ჩანაწერს მოსდევს მთელი რიგი მითითებანი სხვა პირებისაც, სახელდობრ ივ. როსტომაშვილისა, ა. გრენისა და ე. თაყაიშვილისა.

ახალქალაქის ყ. მაზრის არქეოლოგიურ აღწერაში ივ. როსტომაშვილს როგორაც აღნიშნული აქვს, რომ მცირე აბულის ციხე „это поистине киклопическая постройка“⁴.

წალკის ს. წინწყაროს სკოლის მასწავლებელ სევასტიანე კორხანიდის 1903 წ. 22 აპრილის თარიღით აღ. გრენისადმი მიწერილ წერილში, სხვათა შორის, აღუთქვამს: „Служа в этом крае“, весьма интересном в археологическом отношении, более четырех месяцев, я уже нашел, как мне ка-

¹ „Известия О-ва общ. и изуч. Азербайджана“ № 2, 1926, стр. 19—50; № 3, 1926, стр. 117—118, 151—154.

² И. Мещанинов, Циклопические сооружения Закавказья, стр. 1—105.

³ ხანჯასმა ჩენია, ლ. მ. ბ.

⁴ А. Иоакимов, Выписка из дневника археологических работ на Цалке, — „Известия Кавк. О-ва Ист. и Арх.“, т. I, в. I, Тфл. 1892, стр. 8.

⁵ И. Ростомов, Ахалкалакский уезд в археологическом отношении, стр. 25.

⁶ ე. ი. წალკაში, ლ. მ. ბ.

жется..., в селении Гуния-кала остатки циклопических соору-
жений¹. ხოლო თვით ა. გრენი დამსწრე ყოფილა იმისა, თუ
როგორ გუნია-ყალაში прямо среди селения возвышался лю-
бопытный мегалитический памятник из огромных плит или
скорее камней².

შედარებით უფრო გარკვეულ ცნობებს „ციკლოპურ“ ნაციხარ-
ნაქალაქეთა შესახებ იძლევა ე. თაყაიშვილი ჩიკეთის სამებისა³
და წალკის ზოგიერთი სიძველის აღწერაში, რომელთაგან ნარდე-
ვის ნაციხარზე საუბრისას, სხვათა შორის, შენიშნავს: это — настоя-
щая циклопическая постройка⁴.

ამას გარდა, ლიტერატურაში (რუსულს, ქართულსა და ნაწი-
ლობრივ სომხურშიც) მოიპოვება აღწერა ს.ს. მურჯახეთისა და გან-
ძის „სვეტებისა“, რომელთა რაობა და ფუნქციონალური მნიშვნე-
ლობა დიდ ხანს გამოურკვეველი იყო. ამათგან პირველი 1915 წლი-
დან მოყოლებული მოექცა აკად. ი. სმირნოვისა და აკად.
ნ. მარის ყურადღების არეში⁵.

ასეთი იყო, საერთოდ, ჩვენი წარმოდგენა ანუ, უკეთ რომ
ვთქვათ, ჩვენი წარმოდგენლობა მეგალითებისა და მეგალითური
კულტურის შესახებ 1923 წლამდე.

1923 წლის ზაფხულს საქართველოს საისტორიო-საეთნოგრა-
ფიო საზოგადოების მიერ ჩვენ მივლინებული ვიყავით საარქეოლო-
გიო კვლევაძიებისათვის ალგეთის ხეობაში. ამ მივლინების დროს
შემთხვევით წავეწყდით გოხნარის ახლოს მდებარე ე.-წ. Медвежья
балка-ს, რომელიც ჩვენ მიერ გამოცნობილი იყო როგორც ციკლო-
პური ნაციხარ-ნაქალაქევი სათანადო ატრიბუტებით. ხოლო თვით
ნაციხარ-ნაქალაქევი დაწვრილებით შესწავლილ იქნა 1925 წელს
მოწყობილი ექსპედიციის დროს შემდეგი პირების თანამშრომლო-
ბით (ფოთოგრაფს გარდა): ხუროთმოძღვარი ნ. პ. სევეროვი და
აწ განსვენებული გეოლოგი კ. თათარიშვილი.

გოხნარის Медвежья балка-ს მეგალითური სადგომის აღმო-
ჩენას მოჰყვა მთელი რიგი მივლინებები საკვლევადიებო ხასიათისა,
ექსპურსიები და ექსპედიციები საქართველოს სხვადასხვა კუთხეში,
განსაკუთრებით კი მის სამხრეთ მხარეებში, როგორიცაა თრიალეთ-

¹ А. Грен, Отчет по археологической поездке в Цинцкаро, — „Известия Кавк. Отд. Моск. Арх. О-ва“, в. II, Тфл. 1907, стр. 26. Прим. Редакции.

² იქვე, стр. 44 и рис. там-же.

³ Е. Такайшвили, Археологические экскурсии, разыскания и заметки, вып. II, Тфл. 1905, стр. 14—15.

⁴ Е. Такайшвили, Археологические экскурсии, разыскания и заметки, вып. IV, Тфл. 1913, стр. 36—37.

⁵ დაწვრილებით ლიტერატურა ამ „სვეტების“ შესახებ იხ. ამ მონო-
გრაფიის მესამე ნაკვეთის I თავში.

წალკა და ჯავახეთი, აღნიშნული დროიდან მოყოლებული დღემდე, როდესაც აღმოჩენილ ანუ შესწავლილ იქნა მრავალი ძეგლი მეგალითური ხასიათისა.

აქ ზედმეტია ყველა ამ მივლინებებისა და ექსკურსია-ექსპედიციების ჩამოთვლა, რამდენადაც მათი შედეგები მთლად წარმოდგენილია ამ მონოგრაფიაში. მაგრამ ზოგიერთს მათგანს მაინც დავასახელებთ, გარდა ზემოაღნიშნულის 1925 წლისას.

1. 1924 წ. შემოდგომით—ალბულალის რაიონსა და წალკაში, მარტოოდენ.

2. 1924 წ. შემოდგომით და 1925 წ. ზაფხულს—სამხრეთ-ოსეთში, ადგილობრივ მუშაკებთან ერთად.

3. 1926 წ. შემოდგომით—ბაკურიან-თორის რაიონში, შ. ამირანაშვილთან ერთად.

4. 1929 წ. ზაფხულს—ჯავახეთსა და კვლავ წალკაში, ფოტოგრაფთან ერთად.

5. 1932 წ. ზაფხულს—ტაბაწყურის რაიონს, კვლავ წალკასა და „ლოდოვანს“, პროფ. გ. ჩუბინაშვილთან ერთად.

6. 1932 წ. შემოდგომით—ალბულალის რაიონში, მხატვარ ვლ. ზაალიშვილთან ერთად.

7. 1933 წ. ზაფხულს—გონხარს, პროფ. შ. ამირანაშვილთან ერთად.

8. 1935 და 1936 წ. შემოდგომით—კვლავ წალკაში, ფოტოგრაფთან ერთად, როდესაც წარმოებულ იქნა გათხრებიც.

ამასობაში მეგალითების საკითხით დაინტერესდნენ სხვებიც, რომლებმაც ხელი მოჰკიდეს ამათუიმ ცალკეულ ძეგლის შესწავლასა და აღწერას, მაგ. ვ. ა. გურკო-კრიაქინმა — გონხარისა, ასევე ელ. ხუციშვილმა, ხოლო გრ. შავგულიძემ—„ლოდოვანი“-სა. მხატვარმა ვლ. ზაალიშვილმა, ჩვენი მითითებების თანახმად, ინახულა წალკის მეგალითები, ნახაზების შესასრულებლად; ბაკურიანის ბოტანიკური ბაღის გამგემ ბოტანიკოსმა კოზლოვსკიმ შეაგროვა დიდძალი მასალა ბაკურიან-თორის მხარის ციკლოპურ ნაციზარ-ნაქალაქევათ შესახებ; ე. გ. პჩელინამ აწარმოა ასეთივე მუშაობა სამხრეთ-ოსეთში, ხოლო ლ. მუსხელიშვილმა—აბასთუმან-ბოდოკლდეს მიდამოში. საქართველოში აღმოჩენილი „ვეშაპ“-„ვეშაპოიდები“-თ კი სპეციალურად დაინტერესდა აკად. ნ. მარი.

ყოველი მივლინებისა და ექსკურსია-ექსპედიციის შედეგად ჩვენ მიერ სათანადო დაწესებულებებში წაკითხულ იქნა მოხსენებები წინასწარი ანგარიშის სახით, რომელთაგან ზოგიერთი დაიბეჭდა კიდევცამ მოხსენებების ჩამოთვლაც აქ ზედმეტად არ მიგკაჩნია. მხოლოდ ჩვენ შევეცდებით დაწვრილებით აღვწუსხოთ მთელი ის ლიტერა-

ტურა, რომელიც წარმოიშვა 1923 წლის შემდეგ, პირველ ყოვლისა ჩვენივე ნაწერები, შემდეგ კა სხვა პირებისაღ.

პირველ ყოვლისა, ვათავსებთ სიას იმ ჩვენი წერილებისა, სადაც მეგალითებზეა ლაპარაკი:

1. Введение в историю государственных образований Юго Кавказа [Caucasica I], Тифлис 1924, გვ. 46 (აღნიშნულია მეგალითების აღმოჩენის ფაქტი).

2. მანგლისის რაიონი ისტორიულ-არქეოლოგიური თვალსაზრისით. სახელმძღვანელოდ საზაფხულო ექსკურსიების მოსაწყობად, — „ახალ სკოლისაკენ“ 1924 წ. № 2—3, გვ. 77—79 (მოცემულია გოხნარის Медвежья балка-ს და Каменная невеста-ს აღწერა).

3. К археологии и этнологии Туальской Осии (Из материалов первой поездки в Юго-Осетию 17—31 октября 1924 г., — „Юго-Осетия“, I, Тфл. 1925, стр. 258—271 (მოცემულია „ვაგუთე-მასიკ“ ო „ვაგუთე-მაშიკ“-ის აღწერა, დაკავშირებით გოხნარის და წალკის სადგომებთან, აგრეთვე „ციკლოპური“ სისტემის შენობათა ტექნიკის საკითხის განხილვით).

ამის შესახებ იხ., სხვათა შორის, ოსური გაზ. „Xurzaerin“, ცხინვალს 1925 წ. 28. III № 9 (46).

4. ახალი პრობლემა საქართველოს ისტორიაში (საქართველოში ახლად აღმოჩენილი „ციკლოპური“ შენობების გამო), — „მნათობი“ 1925 წ. № 2, გვ. 219—215 (მოცემულია ზოგადი აღწერა 8 სადგომისა: გოხნარის, ჩხიკეთის სამების, ტაშბაშის, ჩარდევანის, ოზნის, აერანლუს, გიუმბათის (უკანასკნელი 5 წალკაზე), და ვაგუთე-მასიკის).

5. Из материалов поездки на Цалку в 1924 г., — „Известия Кавк. Ист.-Арх. Института“, т. IV, Тфл. 1926, стр. 133 (მოკლე ინფორმაცია).

6. Предварительный отчет о поездке в Гудамакарское ущелье и Юго-Осетию летом 1925 г., — იქვე, стр. 133—135 (განხილულია ე.-წ. „ღვეის-ბინები“ ო „ღვეის-პინები“-ს საკითხი).

7. Предварительный отчет о поездке в Бакуриано-Торский район, — „Бюллетень Кавк. Ист.-Арх. Института“ № 1—3, Тфл. 1928, стр. 10, 16 (მოკლე ინფორმაცია ბაკურიანისა და ციხისჯვარის მეგალითური სადგომების შესახებ).

8. *ღრავ აიქციერსრე ჯაკასთონი ს ჯაკერქი მასიჲ. ჯათორ ს. (ს—ძრ ყარ), შერსიჲან 1934, სქ 15.*

9. თრიალეთ-წალკის მატერიალური კულტურის ნაშთებისა და ტოპონიმიკის შესწავლისათვის (ხრამჭესის მშენებლობის გამო), — „მარქსისტული ენათმეცნიერებისათვის“, ტფილ. 1934, გვ. 27—44 (მოცემულია, სხვათა შორის, მეგალითების, კერძოდ ვეშაპთა საკითხის განხილვა წყლის კულტთან დაკავშირებით).

10. К охране археологических памятников в районе строительства Храмгэс'а,—„ხრამგესის“ დამკვერელი“ = Ударник Храмгэс'а, 1935 г. 12.IX № 32 (ხრამგესის რაიონში მდებარე ძეგლთა და, კერძოდ, მეგალითების დაცვის მოგვარებისათვის).

11. თიქმატაშ,—იქვე 24.IX № 33, ორი ფოტოსურათით: 1) თიქმა-ტაში ანუ თიქილ-ტაში (გვერდიდან) და 1) თიქმა-ტაში ანუ თიქილ-ტაში.

14. ტაშბაშ,—იქვე 6.X № 35, ერთი სურათით: „ტაშ-ბაშის მეგალითური კედელი (ციხის ნაშთი)“.

15. Армазни, Т. 1938, стр 19—20.

საქართველოს მეგალითებზე, ჩვენს მუშაობასთან დაკავშირებით, სხვებსაც უწერიათ, სპეციალურად ან გაკვირით; ასეთებია:

1. Хурзаерин, ოსური გაზეთი, 1925 წ. 28.III № 6 (46).

2. Отчет о деятельности Академии Наук СССР за 1925 г., Лнгр.1926, стр. 204 (ინფორმაცია 1925 წ. ჩვენი ექსპედიციის შესახებ გოხნარს).

3. კ. თათარიშვილი, გოხნარის მიდამოების მოკლე ჰიდრო-გეოლოგიური მიმოიხილვა,—„საქართველოს მუზეუმის მოამბე“, ტ. III, 1927, გვ. 99—108 (ანგარიშია 1925 წ. ჩვენს ექსპედიციაში. მონაწილეობისას გეოლოგიური კვლევებიების ხაზით).

4. გ. ჩუბინაშვილი, რამდენიმე თავი ქართული ხელოვნების ისტორიიდან, ტფ. 1926. გვ. 7, 23 (№ 2—4 ქვეშ ზემოდაღნიშნული ჩვენი წერილების ბიბლიოგრაფიაა, მეგალითების შესახები მონაწილეობით).

5. იგივე, ქართული ხელოვნების ისტორია, იმავე ნაშრომის ხელახალი გამოცემა, ტფ. 1936, გვ. 5, 13 (შეუცვლელად).

6. В поисках следов доисторической культуры,—„Заря Востока“ 1925 г. 31.VII № 939 (მოკლე ინფორმაცია ჩვენ მიერ „ეფაგუთე-მასიკ“-ის დაზვერის შესახებ).

7. В. А. Гурко - Кряжин, Город циклопов,—„Заря Востока“ 1926 г. 8.IX № 1271; გადაბეჭდილია კრებულში: Советское Закавказье. Справочная книжка на 1926—1927 г., Тфл. 1927, стр. 220—221 (გოხნარის ნაციხარ-ნაქალაქების აღწერა).

8. В. А. Гурко - Кряжин, Циклопические сооружения Закавказья,—„Новый Восток“ № 15, Москва 1926 г., стр. 212—221 (წინა წერილის გადაჭედილი და გაფართოებული რედაქციაა, სადაც, სხვათა შორის, 213 გვ., შენ. 3, ჩამოთვლილია ჩვენი წერილები საქართველოს მეგალითების შესახებ).

9. В поисках мегалитической культуры,—„Заря Востока“ 1926 г. 8.X № 1596 (მოკლე ინფორმაციაა 1926 წ. ჩვენი ექსპედიციის შესახებ ბაკურიან-თორის მხარეში).

10. А. С. Памятники циклопических построек в Грузии, — „Красная Нива“ 1926 г. 21.XI № 47 (იგივე), 2 სურათით, რომელთაგან ერთში წარმოდგენილია ციხისჯვარის კრომლები, ხოლო მეორეში გოხნარის დოღმენი.

11. Zyldy moesyg, Cyclopty amad, — ისტორი ეურნ. „Fidioeg“. (ქადაგი), 1927, № 7—8, გვ. 62—65.

12. Г. Ф. Чурсин, Краеведческая экспедиция ЗКУ (письмо из Ахалкалаки), — „Заря Востока“ 1929 г. 9.VIII № 180 (მოკლე ინფორმაციაა, სხვათა შორის, 1929 წლის ჩვენი ექსპედიციის მიღწევების შესახებ).

13. ე. ხუციშვილი, გმირთ-ნაკვეთი. პირველყოფილი ადამიანთა სამეფოში, — „დროშა“ 1929 წ. 18.VIII № 15, გვ. 14—15 (გოხნარის ნაციხარ-ნაქალაქევის ზოგადი აღწერა), ექვსი ფოტოსურათით: 1. „ჩასავალი მიწის ქვეშა ბინაში“, 2. „გმირთ-ნაკვეთ ქალაქის ერთ-ერთი ნაწილი“, 3. „მიწის ქვეშა ბინის კედელი“, 4. „პირველყოფილი ადამიანის ერთ-ერთი ბინა“, 5. „გმირთ-ნაკვეთი. საერთო მდებარეობა“, და 6. „ზღვა-გორახები“.

14. Н. Я. Марр и Я. И. Смирнов, Вишаны, Лигр, 1931, стр. 10 = N. Marr et J. Smirnow, Les vihanes, Lige. 1931, p. 10 (ინფორმაცია ჩვენ მიერ აღმოჩენილი „ვეშაპ“-„ვეშაპოიდ“-ების შესახებ, თანახმად იმ მოხსენებათა, რომელნიც ჩვენ მიერ წაკითხულ იქნენ ЗКУ-ს მხარეთმცოდნეობითი კაბინე-ის საჯრო სხდომაზე 1930 წ. 21.IV-ს, აკად. ნ. მარის თანადასწრებით, აგრეთვე ნაწილობრივ ГАИМК-ის სხდომაზე ლენინგრადში 1925 წ. 24.IX ამავე ნ. მარის თ. ვმჯდომარეობით).

15. Н. Марр, Языковая политика яфетической теории и удмуртский язык, изд. Научно-Исслед. Института народов Советского Востока, М. 1931, стр. 109 = „Избранные работы“, т. V, 1935, стр. 520 (იგივე).

16. И. Д. Чхиквишвили, Материалы по орнитофауне Джавахетии, — „Джавахетские материалы по изучению природных ресурсов Ахалкалакского нагорья“, Зак. Фил. Акад. Наук СССР, Тифлис 1933, стр. 35—306 (მოყვანილია, სხვათა შორის, 1929 წ. ჩვენი ექსპედიციის მაზრუტი).

17. შ. ამირანაშვილი, ტურიზმი და მატერიალური კულტურის ძეგლები, ტფ. 1934 (აქ დართულია სიძველე რა და ხელოვნების ძეგლთა დაცვის კომიტეტის მიერ აღრიცხვაზე აყვანილ ძეგლთა სია, სადაც, სხვათა შორის, ნაჩვენებია: „გოხნარის... ციკლოპიური შენობები“, გვ. 37; „ჩხიკვაში... ციკლოპიური ციხე“, იქვე; ახალქალაქის ყოფილ მაზრაში „მურჯახეთის სვეტი — „ვეშაპითა“, გვ. 61. ამას გარდა, საქართველოს ნივთიერი კულტურისა და ხელოვნების შესახებ ლიტერატურის ჩვენებაში მოხსენებულია ის ჩვენი

ნაშრომები მეგალითების შესახებ, რომლებიც №№ 2—4-ითაა აღნუსხული და რომლებიც გ. ჩუბინაშვილის წიგნშიცაა ნაჩვენები).

18. **Е. Г. Пчелина**, Крепость „Зильде-Машиг“, — „Советская Этнография“, 1934, № 3, стр. 87—101, 4 სურათითურთ, სადაც წარმოღვენილია: 1. Вид г. Уйгута Машиг на плато Зильде, 2—пик Уйгута Машиг, 3—План крепости Зильде Машиг, და 4—Часть север-восточной стены Зильде Машиг (ზოგადი ანგარიში 1930 და 1931 წ.წ. თვისი კვლევებიებისა სამხრეთ-ოსეთში დაცულის ერთად-ერთის ციკლოპური ნაციხარისას).

რეკენზია ამ წერილზე იხ. „Советская Этнография“ 1936 г. № 5 6, стр. 488.

19. **В. Н. Худатов**, Мегалитические памятники Кавказа, — „Естник древней истории“, I, М. 1937, стр. 195—215.

20. სიმ. ჯანაშია, საზოგადოებრივი მეცნიერებანი საქართველოში დიდი ოქტომბრის სოციალისტური რევოლუციის 20 წლის თავზე, — „ენიშვის ნოაშვე“, I, თბ. 1937, გვ. XXXII.

ზოგიერთი მასალა ისტორიული საქართველოს მეგალითების შესახებ გამოქვეყნდა ბოლო წლებში ჩვენ მიერ ჩატარებული მუშაობის გარეშე.

ასე. შევალთად, სომეხი მწერალი ატრპეტი სომხურ ენაზე გამოქვეყნებულ თვის ნაშრომში „ქოროხის აუზი“ მოგონებების სახით ავეიწერს იმ მეგალითებს (ციკლოპურ ნაციხარ-ნაქალაქეთ, მენჯირ-ვენაშებს), რომლებიც მას ნანახი ჰქონია ქოროხის აუზსა და საერთოდ ლახის ჯანში (ჯანეთში) წარსული საუკუნის 80-იან წლებში: იხ. *Ասարյև, Ճորիխ աւայուրը [Ազգային Մասնա-դարան 118], Վ. Խննա 1929.*

აფხაზეთის ხაზით საქირია აღინიშნოს შემდეგი პუბლიკაციები:

1. **В. И. Стражев**, К Азантскому дольмену (Археологическая разведка), — „Известия Абхазского Научного О-ва“, в-IV, Сухум 1926, стр. 125—127.

2. **М. М. Jvascenco**, Beiträge zur Vorgeschichte Abchasiens. I. Eine neuentdeckte Dolmengruppe, — „Eurasia Septentrionalis Antiqua“, VII, Helsinki 1932, p.p. 98—112.

3. **М. М. Иващенко**, Исследование архайических памятников материальной культуры Абхазии, Тфл. 1935.

4. **А. М. Tallgren**, Sur les monuments mégalithiques du Caucase occidental, — „Eurasia septentrionalis Antiqua“, IX, Helsinki 1934, p.p. 1—46.

ბაქართველოს მეგალითების შესახებ სხვადასხვა დროს სხვადასხვა დაწესებულებებში ჩვენ მიერ წაკითხული მოხსენებების სია.

1. არქეოლოგიური კვლევა-ძიება ალგეთის ხეობაში (საქართველოს საისტორიო-საეთნოგრაფიო საზოგადოების საჯარო სხდომაზე 10.XII.1923 და КОМАО-ში 21.VI. 1924). დაბეჭდილია სხვა სათაურით. იხ. ზემოდ № 2.

2. К археологии и этнологии Туальской Осии (სამეცნიერო აკადემიის კავკასიის საისტორიო-საარქეოლოგიო ინსტიტუტში 18.X. 1924). დაბეჭდილია ამავე სათაურით.

3. Об экспедиции в Манглисский район 17--21 мая 1925 г. для изучения циклопического городища (იქვე 22.VI. 1925).

4. Об основных положениях разрабатываемой темы об этнической подоснове терминов, обозначающих у яфетических народов „циклоп“, „великан“, „титан“, „герой“ (იქვე 22. VI. 25).

5. По поводу работ о мегалитических сооружениях в Армении и о термине „огуз“ (იქვე 29.VI. 25).

6. Об археологической экспедиции по Юго-Осетии (სამხრეთ-ოსეთის სამხარეთმცოდნეო ინსტიტუტში ცხივალს 25.VII. 1925, აგრეთვე КИАИ-ში 3.VIII. 25).

7. Мегалитические сооружения в Грузии (ГАИМК-ის კავკასიისა და იაფეტური სამყაროს სექციის სხდომაზე ლენინგრადში 24.VI. 1925).

8. Предварительный отчет о поездке в Бакуриано-Торский район (სამეცნ. აკად. კავკასიის საისტ.-საარქ. ინსტიტუტში 7.XII. 1926).

9. К классификации археологических памятников Юго-Осетии (ЗКУ-ს-თან არსებულს ოსეთის სამხარეთმცოდნეო წრეში 10.III. 1929).

10. Археологические исследования в районе Триалет-Цалки, Джавахетии и Абоца. К проблеме вишапов и мегалитов (из результатов краеведческой экспедиции ЗКУ 1929 г.) (ЗКУ-ს სამხარეთმცოდნეო კაბინეტის საჯარო სხდომაზე 21. IV. 1930).

11. მეგალითების აღმნიშვნელი ტერმინები ქართულში (საქართველოს საისტორიო-საეთნოგრაფიო საზოგადოების საჯარო სხდომაზე 17.V. 1931; გამეორებულია მარქსიზმ-ლენინიზმის ინსტიტუტის ენისა და მატერიალური კულტურის ისტორიის სექციის ღია სხდო-

მაზე 29.XI. 1932). ეს მოხსენებაა, რომ საფუძვლად დაედვა ამ მონოგრაფიის პირველი ჩაკვეთის I თავს.

12. თრიალეთ-წალკის მატერიალური კულტურის ნაშთებისა და ტოპონიმიკის შესწავლისათვის (ტფილისის სახ. უნივერსიტეტის საქართველოს ძველი ისტორიისა და ამიერკავკასიისა და მახლობელი აღმოსავლეთის ისტორიის კათედრების გაერთიანებულ ღია სხდომაზე 26.V. 1923). დაბეჭდილია ამავე სათაურით.

13. Короглы в памятниках материальной культуры Грузии и Армении (სამეცნიერო აკადემიის აღრიბეჟანის ფილიალის ისტორიის ინსტიტუტის ღია სხდომაზე ბაქოში 10.XII. 1936).

III

მეგალითების კლასიფიკაცია.

მეგალითების კლასიფიკაციის საკითხი ზოგად თეორიული ხასიათისაა, რომელიც, რასაკვირველია, ამ მონოგრაფიის გარეშე და წინასწარ უნდა ყოფილიყო გინაილული და ნათელყოფილი კარლ მარქსის მიერ მოცემულ მითითებათა საფუძველზე¹. მაგრამ, რადვანაც მეგალითების კვლევის საქმეში ისეთი მოცულობითა და მასშტაბით, როგორც ჩვენ განვიზრახეთ, ჩვენ წინამორბედი საერთოდ არ გვეოლია, ამ საკითხის განხილვაც ჩვენვე გვიხდება, და მასზე პასუხს გაეცემთ, რაოდენადაც ძალა შეგვწევს.

ევროპულ ლიტერატურაში მეგალითების საკითხი ცოტად-თუბევრად ვრცლად განხილულია J. Fergusson-ის აწ მიეწეებულ გამოკვლევაში, რომელიც პირველად (1872) ინგლისურად გამოიცა², შემდეგ კი (1878) ფრანგულადაც³.

გაცილებით უფრო გვიან ამ საკითხსვე ებება J. Déchelette თავის ცნობილ თხზულებაში ფრანგულ ენაზე⁴.

¹ კარლ მარქსი, კაპიტალი, ტომი პირველი, ტფ. 1930, გვ. 140—141 („რა მნიშვნელობაც დაშთიწილი ძელების აგებულებას აქვს მოსპობილ ცხოველთა ჯიშების ორგანიზაციის შესაწავლად, ისეთივე მნიშვნელობა აქვს შრომის საშუალებათა ნაშთებს მოსპობილ საზოგადოებრაე-ეკონომიურ ფორმაციათა შესასწავლად. ეკონომიურ ეპოქებს განასხვავებს ერთმანეთისაგან არა ის, თუ რა იწარმოება, არამედ როგორ. შრომის რა საშუალებებით იწარმოება“).

² Rude stone monuments in all countries; Their age und uses. By James Fergusson. With two hundred and thity-four illustrations. London 1872. 500 გვ.

³ Les monuments mégalithiques de tous paus; leur âge et leur destination, par J. Fergusson, traduit avec des notes par Hamard, [Paris] 1878, 1 carte, 230 grav., LII+559 pp.

⁴ Manuel d'archéologie préhistorique [Celtique et Gallo-Romaine, par Joseph Déchelette, Paris: t. I, Archéologie préhistorique. 1908, Ch. III et IV; t. II, Archéologie Celtique ou protohistorique: première partie, 1900, ch. II.

მეგალითების კლასიფიკაციას J. Fergusson-ი უძღვნის თავისი თხზულების II თავს, რომელიც წინასწარი მიმოხილვის (Preliminary Observations) ხასიათს ატარებს; აქ იგი მეგალითებს შემდეგ კატეგორიებად ჰყოფს: აკლამები (Tumuli), დოლმენები (Dolmens), კრომლეხები (Circles), გასავალნი (Avenues) და მენჰირები (Menhirs)¹. მას გამოყენებული აქვს მასალები შემდეგი ქვეყნების მიხედვით: მე-III თავში—ინგლისის, IV-ში—მცირე ინგლისის, V—ირლანდიის, VI—შოტლანდიის, VII—სკანდინავიისა და ჩრდილო გერმანიის, VIII—საფრანგეთის, IX—ესპანეთის, პორტუგალიისა და იტალიის, X—ალეირისა და ტრიპოლის, XI—ხმელთაშუა ზღვის კუნძულებისა (მალტა, სარდინია, ბალეართა კუნძულები), XII—დასავლეთ აზიისა (პალესტინის, სირიის, არაბეთის, მცირე აზიის, ჩერქეზეთის, [სამხრეთ რუსეთის] სტეპის, კახულის), XIII—ინდოეთის, XIV—ამერიკისა.

J. Fergusson-ის თხზულების ამ მოკლე შინაარსიდან ჩანს, რომ ავტორი თავის მიმოხილვაში გვერდს უხვევს ამიერკავკასიისა და, კერძოდ, საქართველო-სომხეთ-აღრიბეჯანის მეგალითებს, ცხადია, იმ მიზეზის გამო, რომ უკანასკნელთ ვერ იცნობდა ანდა მათზე მას ცნობა არ მოეპოვებოდა.

არ იცნობს ამიერკავკასიის მეგალითებს J. Déchelette-ც, რომელიც ევროპაში მიმოხილულ ანალოგიურ ძეგლებს 6 ჯგუფად ჰყოფს (on peut répartir les monuments mégalithiques en six groupes principaux): 1. მენჰირები—„les menhirs (du bas-bretton, men, pierre et hir, long)“, ე.-ი. აზიდული ქვები ანუ ვერტიკალურად დაყენებული ობელისკები; 2. კრომლეხები—„les cromlechs (de crom, courbe et lec'h, pierre)“, ე.-ი. მენჰირებისგან შედგენილი წრე, რომელსაც ინგლისელები stonc-circles უწოდებენ; 3. ალინემანი—„les alignements“, ე.-ი. ქვათა მწყკრივები ანუ ერთ ხაზზე აღმართული მენჰირების ჯგუფი; 4. დოლმენები და დახურული გასავალნი—„les dolmens et allées couvertes (de dol, table et men. pierre)“, ე.-ი. მიწის ზედა ქვათა ყუთები და დახურული გასავალნი; 5. ტრილითები—„les trilithes, appelés jadis lichavens“, ე.-ი. სამი ქვისგან შემდგარი სვეტები; და 6. ქვის ყუთები—„les cists ou coffres en pierres (stone-cistes, kistvaens)“, ე.-ი. აკლამები².

ამასთანავე საინტერესოა, რომ ამ კლასიფიკაციაზე J. Déchelette ლაპარაკობს თვისი თხზულების იმ ნაწილში, რომელშიც განხილულია ნეოლითის პერიოდის ძეგლები (Deuxième partie. Age de la pierre polie ou période néolithique).

¹ Rude stonc monuments in all countries. by J. Fergusson, 29—60.

² Manuel d'archéologie préhistorique Celtique et Gallo-Romaine, par J. Déchelette, I, p. p. 375—377.

რაც შეეხება რუსულს სამეცნიერო ლიტერატურას არქეოლო-
გიის დარგში, აქ საერთოდ დამკვიდრდა მეგალითების დაყოფა ციკ-
ლოპურ ნაგებობად, ერთის მხრივ, და დოლმენ-მენჰირ-კრომლეხე-
ბად, მეორეს მხრივ.

ამიტომაცია, რომ უკანასკნელ ხანებშიც კი მ. მ. ივაშჩენკო
აფხაზეთის არქაული ნივთიერი კულტურის ძეგლებზე საუბრისას,
გვერდს უხვევს რა ციკლოპურ შენობებს, მეგალითებად ამ სამ ტიპს,
ე.-ი. დოლმენებს, მენჰირებსა და კრომლეხებს, აღიარებს (как изве-
стно, мегалитические памятники, т.-е. дольмены, менгиры
и кромлехи...) ¹.

მეგალითების კლასიფიკაცია მეტად გაძნელებულია, სხვათა
შორის, იმის გამოც, რომ ხშირად ე.-წ. ქვის ყუთი (აკლდამა) ვერ
განიჩევა დოლმენისაგან ან პირუკუ. და ჩვენი არქეოლოგები სავსე-
ბით მართალნი არიან, როდესაც ისინი, ამიერკავკასიისა და, კერძოდ,
აღრიბეთანში გამოაშკარავებული ძეგლების დახასიათებასთან დაკავ-
შირებით, საგანგებოდ ჩერდებიან ე.-წ. „ქვის ყუთისა“ და „დოლ-
მენის“ ცნებათა გარკვევაზე, უკეთ რომ ვთქვათ, გამიჯვნაზე.

მთელი დედა-აზრი მათი დებულებისა ისაა, რომ ე.-წ. ქვის-
ყუთი და დოლმენი ხშირად ერთმანეთისაგან ვერ განიჩევა; ამიტომ
შესაძლებელია, რომ ქვის ყუთებიც მეგალითებში იქნეს მოქცეულიო ².

ჩვენ პირადად გვეგონია, რომ ე.-წ. „ქვის ყუთები“ (აკლდამები)
შეიძლება მეგალითებს მიეკუთვნოს, მაგრამ ყველა კი არა, აბამედ
მხოლოდ გარკვეული ტიპისა.

ვეროპული და რუსული ლიტერატურის გავლენას მეგალითე-
ბის საკითხში ვერ ასცდნენ სომეხი მკვლევარნიც, რომელთა თანა-
ხმადაც „მეგალითები იყოფა 3 მთავარ ტიპად—მენჰირებად, კრომ-
ლეხებად და დოლმენებად“.

ფორმალური მომენტის გადაქარბებამ მეგალითების კლასიფი-
კაციისა და დათარიღების საქმეში გამოიწვია სავსებით სამართლიანი
კრიტიკა ნივთიერი კულტურის ისტორიის აკადემიის თანამშრო-
მელთა მხრივ, აკად. ი. ი. მეშჩანინოვის მეთაურობით. ეს უკა-
ნასკნელი სწერს:

„Применение формально-типологического метода не
только недостаточно, но и невозможно. Этот метод с необы-
чайною легкостью и кажущейся убедительностью заставит
объединить воедино разностадиальные сооружения лишь по
признаку внешнего сходства строительной техники. И, на-

¹ М. И в а щ е н к о, Исследование архаических памятников ма-
териальной культуры Абхазии, Тфл. 1935, стр. 9.

² „Известия О-ва общ. и изуч. Азербайджана“, № 3, Баку
1926, стр. 117—118.

оборот, неизбежно, по тому же признаку, но уже различия кладки, раз'единит, многое из того, что на самом деле окажется одностадиальным и синхроничным.

„Ведущим для нас должен быть общественный фактор и функциональная семантика памятника, т. е. его назначение, даваемое определенной общественной средою, а для этого нужно установить характер социального строя. Нельзя ограничиваться голым описанием внешних форм и типологию... Необходимо выяснить, что они собою представляют, кем и для чего сооружены...“¹.

„Казалось бы, что это ясно само собою, но в том то и дело, что формально-типологический метод предпочитает считаться с внешнею формою вещи, а не с ее содержанием...“².

„...Классификация проводилась, да и проводится до сих пор, по типам, ими же она и хронологизируется. Иногда проводится географическая классификация, об'единяющая реслеровские находки в Гяндже или лалаяновские у Севана в отдельные статические комплексы, как будто бы названные районы пережили только один период. Иногда формальный анализ выделяет вещи по единично взятому признаку, по материалу, в результате чего получаются уродливые формы „каменного“ века Армении, в который включаются солнечные круги кромлехи только потому, что они сделаны из камня и т. д.“³.

მეგალითების კლასიფიკაციის საკითხის გარშემო არსებული ლიტერატურის ამოსაწურავად ჩვენ მიზანშეწონილად მოგვაჩნია აღწერსხოთ აგრეთვე ის, თუ ამ მეგალითებს რა ადგილს უთმობენ ხელოვნების ისტორიაში ჩვენი ხელოვნებათმცოდნეები, რამდენადაც ისინი ანგარიშს უწყევენ მეგალითების არსებობის ფაქტს.

პროფ. გ. ჩუბინაშვილის შეხედულება ამ საკითხზე გამოქვეყნებულია მის ცდაში საქართველოს ძველი ხელოვნების შესახებ ლიტერატურის დანაწილებისას შემდეგ რუბრიკებად: 1. მეგალითური შენობები. 2. მეგალითური ძეგლები. 3. პალეოლითი და ნეოლითი. 4. ბრინჯაოს და რკინის ხანა⁴.

¹ И. Мещанинов, Циклопические сооружения Закавказья, стр. 91, 93.

² იქვე, 94.

³ იქვე, 95.

⁴ გ. ჩუბინაშვილი, რამდენიმე თავი ქართული ხელოვნების ისტორიიდან, ტფ. 1926, გვ. 23—28 = მისივე, ქართული ხელოვნების ისტორია, ტფ. 1936, გვ. 13—17.

პროფ. შ. ამირანაშვილს კი სათანადო ლიტერატურა დანაწილებული აქვს შემდეგ რუბრიკებად: პალეოლითი და ნეოლითი; მეგალითური კულტურის ძეგლები; ბრინჯაოს და რკინის ხანა; და სხვ.¹

ამრიგად, გ. ჩუბინაშვილს მეგალითები ორ მთავარ დარგად აქვს ნახსენები, რომლებიცაა: მეგალითური შენობები და მეგალითური ძეგლები; მაშინ როდესაც შ. ამირანაშვილს ყველა ერთს ჯგუფში აქვს მოცემული: მეგალითური კულტურის ძეგლები.

* * *

საქართველოს ტერიტორიაზე აღმოჩენილი მეგალითების, ისევე როგორც სომხეთისა და სხვა ქვეყნების ანალოგიური ძეგლების კლასიფიკაცია, ჩვენის აზრით, გაძნელებულია უმთავრესად იმის გამო, რომ არსებული დაყოფა ამ მეგალითებისა ციკლოპურ შენობებად და დოლმენებად, კრომლეხებად და მენჰირებად სავესებით ვერ ჰფარავს და ვერ ითვალისწინებს მეგალითების ყველა სახესა და ყველა ტიპს. ეს—ერთის მხრივ. მეორეს მხრივ კი, ასეთი დაყოფა ანგარიშს არ უწევს იმ ძეგლებს, რომლებიც ამ სახეთა და ტიპთა რთულ კომპლექსს წარმოადგენენ. ავიღოთ, მაგალითად, გოხნარის ნაციხარ-ნაქალაქევი მისი მიდამოებითურთ (ლოდოვანი და მარიამჯვარი), სადაც თავმოყრილია, კარკნალების გარდა, ციკლოპური ნაციხარი ზღუდითა და ცილინდრული კოშკებითურთ, დოლმენები და კულტის ობიექტები, როგორცაა მარიამჯვარი, ერატიპას ნაშთი და სხვ. ხოლო ამ სადგომის ასეთი მრავალფეროვანობა მაჩვენებელია არსებობის ხანგრძლივობისა, პალეოლით-ნეოლითიდან მოყოლებული ფეოდალურ ფორმაციამდე. ესევე ითქმის აგრანლუს ნაციხარ-ნაქალაქევზე, რომელიც არტყია „პირველყოფილი“ ადამიანის გამოქვაბულებს და რომელშიც ქრისტიანულ ხანაში ე.-წ. აბიზოს მონასტერია მოქცეული; ან ს. ჩოლაყთან მდებარე აე-კონსტანტინი, სადაც თავმოყრილია ციკლოპური ზღუდისა და კრომლეხის ნაშთები, აგრეთვე ვეშაპოიდი ჯვარიან-ქვად გადაქცეული და ერატიპა.

ასევე ითქმის მონოლითების შესახებ, რომლებიც წარმოდგენილია მენჰირებსა და ვეშაპ-ვეშაპოიდებში, რამდენადაც აქაც ერთსადაიმავე ობიექტს სხვადასხვა ეპოქაში სხვადასხვა ფუნქცია ჰქონია მიკუთვნებული. და სრულიად გასაგებია, რომ თუ რომელიმე ქვა თავდაპირველად, ვთქვათ, ნეოლითის ხანაში, უბრალო მენჰირად, ე.-ი. სრულიად დაუმუშავებელ აზიდულ ქვად იყო მიჩნეული, შემდეგში, ვთქვათ, ბრინჯაოს ანუ ხალკოლითის ხანაში, გვაროვნულ-

¹ შ. ამირანაშვილი, ტურიზმი და მატერიალური კულტურის ძეგლები, ტფ. 1934, გვ. 73—76.

ტომობრივი კოლექტივების ჩამოყალიბებასთან ერთად, საკულტო ობიექტადაა გადაქცეული რომელიმე ცხოველის სახისა ან ცხოველის გამოსახულობით (ზომორფიზაცია), შემდგომი იგივე ქვა შეიძლება ქვა-კაცად ანუ ქალ-ქვად (ქვათა-რძალად) ყოფილიყო გადაქცეული (ანტროპომორფიზაცია), ფალუსად ან ქვა-ჯვარადაც კი; ისევე, როგორც ე.-წ. „ქვა-ხერელი“ (= *ბაქ-ქარ*) ერატიპად ანუ „სულთა ქვა“-დ არის გადაქცეული, თანამედროვე გაგებით კი „ცხენების დასაბმელ ქვა“-დ.

მეგალითების კლასიფიკაციის პირველი ცდა წარმოდგენილი იყო ჩვენ მიერ ЗКУ-ში წაკითხულ მოხსენებაში 21.V. 1930, იმ სახით, რომ მეგალითურ ძეგლებს ჩვენ ვპყობდით 4 კატეგორიად: 1. პალეო ანუ არქაო-მეგალითური, 2) მეზო-მეგალითური, 3) ნეო-მეგალითური; და 4) ფსევდო-მეგალითური. პირველ ჯგუფს ჩვენ ვაკუთვნებდით კარკნალ-ნაპრალებს გოხნარს, დაშლჯხს, აბულს და სხვ.; მეორეს—ციკლოპურ ნაციხარ-ნაქალაქევთა უმეტეს ნაწილს; მესამეს—აბულის, შაორის, ტაბაწყურის კუნძულის და სხვ. სადგომებს; ხოლო უკანასკნელს—ციკლოპურ შენობათა ყაიდაზე აგებულ ახალი დროის შენობებს ყაურმას, ასფარას და სხვ.

მაგრამ ეს კლასიფიკაცია საქართველოს მეგალითებისა სწორი ვერ გამოდგა,—და მის სისუსტეზე აღნიშნულ სწდომაზე აკად. ნ. შარმა საფესებით სამართლიანად მიგვიითია,—უმთავრესად იმის გამო, რომ იგი (კლასიფიკაცია) ითვალისწინებდა მხოლოდ შენობებს და გვერდს უხვევდა დანარჩენი კატეგორიის ძეგლებს. გარდა ამისა, იგი მეტად აბსტრაქტულ ხასიათს ატარებდა.

ჩვენ ვფიქრობთ, რომ მეგალითების სტადიალური კლასიფიკაცია საჭირო და აუცილებელია იმ მიზნით, რომ ჩვენ მართებულად მოვნახოთ ქრონოლოგიური საფეხურები ანუ ჩარჩოები ამათუიმ ძეგლის წარმოშობისა და შემდგომი განვითარებისათვის საზოგადოებრივ ფორმაციებთან შეფარდებით, ე.-ი. სტადიალური თვალსაზრისით. მაგრამ ვშიშობთ, რომ აქაც ჩვენ ხელახალი აბსტრაქტული კლასიფიკაციის შემუშავებით, მეორე უკიდურესობამდე მივალთ. ამიტომაც, ერთადერთი გამოსავალი აბსტრაქტული სქემების თავიდან ასაცილებლად არის ფუნქციონალურ-სემანტიკური კლასიფიკაციის შემუშავება მეგალითების ყველა სახისა და ტიპის გათვალისწინებით.

თავისთავად ცხადია, რომ მეგალითები, ერთი ფრიად დამახასიათებელი ფორმალური მაჩვენებლის მიხედვით, ე.-ი. იმისა—ერთი ქვისგან შესდგებიან ისინი თუ არა, შეიძლება დაყოფილ იქნეს 2 მთავარ ჯგუფად: 1) **ბოლილითური**—მრავალ ქვათაგან აგებული, და 2) **მონოლითური**—ერთი ქვით ანუ ერთს ქვაში წარმოდგენილი. პირველ ჯგუფს მიეკუთვნება: კარკნალები; ციკლოპურ ნაციხარ-ნაქალაქევები; ზღუდეები; კოშკები; დოლმენები; ქვის-ყუთები (აკლდა-

მა-თაბუთები); ბლინდაეები; კრომლებები; დიოლით-ტეტრალითი; და სხვ. მეორეს—მენჭირები; ვეშაპ-ვეშაპოიდები; ქალქვა-ქვაკაცა; და ქვახერელ-ერატიპა.

უკეთეს ამავებ ობიექტებს ჩვენ გადავაჯგუფებთ მათი შინაარსისა და დანიშნულების მიხედვით, მაშინ ფორმალურის ნაცვლად მივიღებდით ფუნქციონალურ-სემანტიკურ კლასიფიკაციას, რომელიც საფუძვლად დადებული მეგალითების ორ ძირითად ჯგუფად დაყოფისათვის ამ ჩვენს მონოგრაფიაში: 1. უმეტეს შემთხვევაში პოლილითური—საბინაო და საფორტიფიკაციო ნაგებობანი, ე.-ი. ადამიანის „სააქაო“ სადგომები—დოლმენები, და თავშესაფარავად და თავდაცვისათვის აგებული სიმარგებები, ციხე-კოშკები, ზღუდეები, ბლინდაეები და სხვ. (ბაზისური კატეგორია); და 2) უმეტეს შემთხვევაში მონოლითური—კულტის ობიექტები, როგორცაა მენჭირები, ვეშაპ-ვეშაპოიდები, ქალქვა-ქვაკაცა, დიოლით-ტეტრალითი, ქვახერელ-ერატიპა, ნაწილობრივ აგრეთვე დოლმენ-სამარხები (აკლდამა-თაბუთები), წინაპართა კულტთან დაკავშირებით (ზედნაშენთა კატეგორია).

საბინაო და საზოგადოებრივი ნაგებობანი

I

კ ა რ კ ნ ა ლ ე ბ ი

ციკლოპური ნაციხარ-ნაქალაქეები, საერთოდ, გვხვდება მხოლოდ იქ, სადაც, პირველ ყოვლისა, ბუნების პირობები ხელს უწყობენ მათ შექმნას; სხვანაირად რომ ვთქვათ; ასეთი ნაგებობანი ჩნდება ვულკანური წარმოშობის მთის ან ბორცვის წვერზე ანუ, უკეთ, ფერდობზე, სადაც თვით ბუნებას ქვებისათვის თავი მოუყრია (ანდეზიტი-დაკიტი).

ასეთი ციხე-ქალაქები, რასაკვირველია, არ არსებობდა ე.-წ. „პირველყოფილი“ ადამიანის ხანას. მაგრამ ამ ხინაში თუ ადამიანი თვის სადგომად ანუ თავშესაფარად იყენებდა მიუვალსა და მიუდგომელს გამოქვაბულ-მღვიმეებს კლდეებში, მას შეეძლო გამოყენებინა აგრეთვე ის გვირაბისებრი ნაპრალებიც, რომლებსაც იგი აქა-იქ თვით ქვათა გროვასა ანუ, ვახტანგ VI-ის „დასტურლამალით“, „ქუა ყრილ“-ში, ე.-ი. კარკნალში, წააწყდებოდა ხოლმე, და იყენებდა კიდევ ასეთებს ნადირ-მხეცთაგან თავშესაფარად, მეტადრე თუ მათ ახლოს წყალი მოიპოვებოდა. და აი სწორედ ამ „ქუაყრილ“-კარკნალებში შეიძლება ვეძიოთ მეგალითური ნაგებობათა, კერძოდ, დოღმენტა და ბლინდაჟთა ჩანასახი ანუ პროტოტიპი.

სადგომებად გამოყენებული ასეთი გვირაბისებრი ნაპრალები ბლომად მოიპოვება გოხნარის Медвежья балка-ში, ბედენის „ლოდოვან“-სა, ბეშთაშენის „დაშლჯ“-ში და სოფელ აბულის კარკნალში (გოხნარის კარკნალის ზოგადი სურათი იხ. ტაბ. I).

1. გოხნარის Медвежья балка.

ინჟინერ-გეოლოგი გ. წულუკიძე, ლაპარაკობს რა ე.-წ. ყვითელი მთის (Желтая гора) ფონოლიტების შესახებ, მანგლისის პირდაპირ, ალგეთის გაღმა, აღნიშნავს შემდეგს (1887 წელს):

„Порода эта нашла себе выход на поверхность по широкой и длинной трещине, которая тянется на запад почти до Башкевского нагорного озера. Разрушаясь, она дает множество громадных глыб, которые, своим особен-

ნამ რასპოლოჟენიემ, პოსლუჟილი კ ობრაოვანიუ ცელი ჯრუპისი პეშეროობრაზნის, ჯამკნუთის პროსტრაის, ვ კოტორის, პო რასკაზამ პროოდნიკოვ, ბისი ნაოდიმის კოსტი ბოლშის დოპოტოპნის ჯიოთნის. პრონიკნუთი ვ ეტი პეშეროობრაზნის კამერის, პო ბოლშისი კისტი, ნე ბისო ვოჟმოსნოსტი, ა პოტო-მუ პონეოვლე პრიოდილს ოგრაიწიოვანის რასსოტრენიემ იხ იზონე, ცერეზ იმეოჟისეს ოთერესტის. ვ ოდნი თაკოი, ბოლეს დოსუპნოი კამერე, მი ნაშის ბოლშოი კამენნოი ბაწუ, დო 5 პუდოვ ვესომ, იზ პრიზმატიცესკოი ფონოლიტის, ს პროდელან-ნის ვ ნეი უშკომ, ი ნეკოტორეს დრუგის პრედმეტის იზ თოი-ჟე პოროდის¹.

1925 წლის ზენი ექსპედიციის მონაწილე, აწ განსვენებული გეოლოგი კ. თათარიშვილი, თავის საანგარიშო მოხსენებაში გოხნარისა და ე.-წ. მედვეჟია ბალკის (რომელსაც იგი „ლო-ლიანი“-ს უწოდებს) მიდამოების ჰიდრო-გეოლოგიურ თვისებათა შესახებ, სხვათა შორის, აღნიშნავს:

„ლოლიანი 1500 მეტრით მაღალია ზღვის დონეზე... ლოლიანი საკრისის გავრძელებაა, მხოლოდ მთა (ანამეზიტის კლდე) გატეხილა და მოზრდილი ნაწილი გადმონგრეულა და შექმნილა ერთგვარი დავაკება, სადაც ატმოსფერის აგენტებს სამოქმედო ასპარეზი გასჩენია, ანამეზიტის სვეტებისათვის თიხა-ნიადავი მოუტლია და გატიტვლებული მზეზე გამოუჩენია. იგივე აგენტები ახლა ამ გატიტვლებულ კლდეებს სცემიან, ათასფრად გაუხეთქიათ და მიუნგრ-მოუნგრევიათ. პირვანდელი სვეტები ახლა მხოლოდ აქა-იქა სჩანს დამტვრეული ლოდებით გარშემორტყმული.

„ლოლიანს სიგრძე, აღმოსავლეთ-დასავლეთით, ორასიოდე მეტრი ექნება, ხოლო სიგანე ასიოდე მეტრი. სამხრეთის მხრივ ის ძნელი მისასვლელია, ხოლო დასავლეთის მხრივ შედარებით ადვილი და სწორედ ამ მხრივ სჩანს ამ ლოდებისაგან გაკეთებული, ხელოვნური, სქელი გალავანი. ლოლიანის ზოგან საკმაო ფართე ნაპრალებს და მის გარშემო ნიყრილ-მოყრილ, უთვალავ, სხვადასხვა ზომის ლოდებისათვის ადამიანსაც მიუქცევია ურადღება, ზოგან ნაპრალისათვის გან-და-გან ბრტყელი და ფართე ლოდი დაუფარებია სახურავად, ზოგან ბუნებრივად ამართული სვეტებისათვის ქვები მიუშველებია და ერთგვარი, გვირაბში შესავალი კარი გამოუყენებია. ზოგან იმავე ლოდებისაგან კედლები ოსტატუ-

¹ Г. Цулукидзе, Геологическое исследование в области речных долин Алгета и Храма, — „Материалы для геологии Кавказа“, сер. I, кн. I, Тфл. 1897, стр. 31—32.

რად ამოუყვანია, ლოდებით გადაუხურავს, და გამოსულა რალაც. გვირაბ-თავშესაფარი“¹.

2. ე.-წ. „ყვითელი მთის“ ფერდობზე.

ე.-წ. „ყვითელი მთის“ (Желтая гора-ს) იმ ფერდობზე, რომელიც ალგეთის ხეობისაკენაა მიქცეული, ე.-წ. „მარიაშვარის“² 1/2—1 კილომეტრის დაშორებით, აგრეთვე კარკნალია, შედარებით გონხარის Медвежья балка-სთან პატარა ზომისა, სადაც აგრეთვე მოჩანს ნაპრალ-გვირაბები, ხოლო ადგილ-ადგილ ქვები ისეა გადმო-ლაგებული, რომ მღვიმე-გამოქვაბულების ყაიდის კამერები გამოსულა. იგიც „პირველყოფილი“ ადამიანის სადგომად გამოიყურება: თუმცა აქ ადამიანის ხელის ნამუშევარი გარკვევით ემჩნევა, მაგრამ არა იმზომ, როგორც Медвежья балка-ში.

3. ბეშთაშენის „დაშლუბ“-ი.

„ბეშთაშენ“—ახალი სახელწოდებაა იმ სოფლისა, რომელსაც წინად „ბეშკენაშენ“ ეწოდებოდა. თვით ამ სახელწოდებას განპარტავენ როგორც თურქულს, ვითომდა ზუთი (ბეშ) ქვისაგან აგებულ ობიექტს ნიშნავდეს. „Название Бешташен означает по-татарски «пять камней», — სწერს ა. ნ. გრენი,—და განაგრძობს: „Жители говорили мне, что при переселении их туда они нашли в этой местности пять камней и потому и назвали так селение. Очевидно, тут был какой-нибудь менгир, или вообще мегалитический памятник“².

ასეთი განცხადება თუ ფილოლოგიური ნაწილის მხრით კრიტიკას ვერ უძლებს, მეგალითზე მითითების მხრით სიმართლესთან მაინც ახლოს დგას, რამდენადაც ს. ბეშთაშენის მახლობლად, 1 კილომეტრის მანძილზე, ხევში მოიპოვება საკმაოდ დიდი მეგალითური სადგომი, რომელიც უმეტესად შემდგარია კარკნალისებრი ნაპრალ-გვირაბებისაგან, ნაწილობრივ კი ხელოვნურ ნაგებობათაგან დოლმენებისა და ბლინდაეების ყაიდისა გალავნებითურთ.

4. ს. აბულის კარკნალი.

ეს კარკნალი მდებარეობს ს. აბულის ბოლოში, ახალქალაქისაკენ მიმავალი გზის მარცხნივ, ეკლესიის მახლობლად, მცირე აბულის კალთაზე. ამ კარკნალში შიგა-და-შიგ ნაპრალ-გვირაბებია, აგრეთვე

¹ კ. თ ა თ ა რ ი შ ვ ი ლ ი, გონხარის მიდამოების მოკლე ჰიდრო-გეოლოგიური მიმოხილვა,—„საქართველოს მუზეუმის მოამბე“, III, 1926, გვ. 105—106.

² А. Н. Г р е н, Отчет по археологической поездке в Цинцпаро,—„Известия Кавк. Отд. Моск. Арх. О-ва“, вып. II, Тфл. 1907, стр. 43.

ბლინდაეები. ამ სადგომს ი. როსტომაშვილი¹ ასე აგვიწერს: „Здесь... на краю села—замечательная морена (каркали грузин), т.е. масса беспорядочно друг на друга наваленных камней, происхождение которых приписывается ледникам и глетчерам“. მაგრამ ი. როსტომაშვილს საეჭვოდ მიაჩნია კარკნალის წარმოშობა საყინულესა და გლექჩერისაგან და იმ აზრს გამოსთქვამს, რომ აქ მიწისძვრის გამო ჩამონგრეულ კლდეებთანა გვაქვს საქმეო, და ამიტომაც ამ კარკნალს სრულიად სამართლიანად აკუთვნებს იმ ობიექტთა რიცხვს, რომლებიც წარმოიშვნენ от обвалов и разрушения скал во время землетрясений².

ხოლო ი. როსტომაშვილს ვერ შეუმჩნევია ანდა დავიწყებია იმის აღნიშვნა, რომ ს. აბულის კარკნალში, დასახელებულ ნაპრალ-გვირაბთა გვერდით, ბლინდაეებიც მოიპოვება, ე.ი. ხელოვნურად აგებული მოვრძო გასაჯალ-„კატაკომბები“, რომლებიც მიწისძვრის გამო ზევიდან ჩამონგრეულ კლდეთა ნამსხვრევების ქვეშ მოქცეულა.

გვრჩება მხოლოდ ის, რომ აღვნიშნოთ: სამეცნიერო ლიტერატურაში გამოთქმულია აზრი, თითქოს IV საუკუნას რომაელი გეოგრაფი-კასტორის მიერ Tabula Peutingeriana-ში ნაჩვენები Apulum იგივე „აბული“ უნდა იყოს².

გარდა აღნიშნული ადგილებისა, კარკნალები მოიპოვება აგრეთვე ბედენის „ლოდოვან“-ს, სამხრეთ-ოსეთის „ზილდე-მასიკ“-ს და სხვაგან, მაგრამ იქ ადამიანის ნამუშევარი არ ჩანს, იმდენად არ დაშორებიან ისინი ბუნებრივ მდგომარეობას.

II

ციკლოპური ნაციხარ-ნაქალაქეები

როდესაც ჩვენ ვლაპარაკობთ ციკლოპური აღნაგობის ნაციხარ-ნაქალაქეებზე, უნდა გავითვალისწინოთ ის დებულება მათი დათარიღებისათვის, რომელიც ჩვენ ჯერ კიდევ 1925 წელს წამოვაცენეთ და რომელიც თითქმის სავსებით ძალაში რჩება.

ჩვენ ვამბობდით:

„Вопрос [о датировке циклопических сооружений]... находится в тесной связи с проблемой датировки всех во-

¹ И. Ростомов, Ахалкалакский уезд в археологическом отношении, — „Сборник мат. для опис. местн. и племен Кавказа“, в. XXV, 1898, отд. I, стр. 29.

² K. Müller, Itineraria Romana, Stuttgart, 1916, S.S. 653—654; შტრ. Я. Манандян, О торговле и городах Армении, Эривань 1930, стр. 121—122; ჯაკიძე შანაანუქიანი, ჰინ ჯაკასთანი ყქსიციქი ნანა-ყარანსერი, შირსიქანი 1936, ხე 129—131.


обще древнейших каменных сооружений т. н. „циклопической“ системы, как-то городищ, замков, дольменов, менгиров, кромлехов и пр... Указание начальной части Грузинских Летописей о том, что грузины впервые научились искусству строить „из камня на извести“ только лишь с IV в. до Р. Х., а до того не были знакомы с подобной техникой, конечно, не может иметь решающее значение при обсуждении вопроса о датировке наличных в Грузии „циклопических“ сооружений, ибо оно способно только установить *terminus post quem* по усвоения грузинами новых приемов в области строительного искусства и то только с условной датировкой. С другой стороны, не смешно ли говорить о наличии и живучести на Кавказе, как на юге—в бассейне Аракса, так и в центре—в бассейне Куры, „примитивных“ способов и навыков по строительному искусству как раз в то время, когда этот Кавказ, как установлено ныне по клинообразным надписям, находился под эгидой или в сфере политического и экономического влияния государства халдов, в центре какового государства крепостные сооружения, судя по дошедшим до нас постройкам той эпохи, возводились с применением самых усовершенствованных способов строительной техники, именно при помощи железных орудий. а сами Ванские цари, повелители халдов, с чувством собственного достоинства и, конечно, не без тона хвастовства, указывают на возведение ими тех или иных построек из 1432 [тесаных] камней (надпись Эримена, сына Русы) или даже 10.000 таковых-же камней (надпись Аргиштия, сына Мехуи).

„Признание встречаемых на Кавказе, вообще, и в бассейне Куры и в Кавказских горах,—в частности, между прочим и в Осии, „циклопических“ сооружений урартскими или халдскими встречает основательное возражение, конечно, не потому, что, дескать, продвижение этих урартцев или халдов севернее Чалдырского и Севанского озер вплоть до большого Кавказа и далее пока еще не удостоверено эпиграфическими данными (клинообразными надписями), а только потому, что такие постройки налицо не только в Азии, в частности на Кавказе, но и в Европе, если не на всей поверхности земли, где только соответствующие природные факторы, т. е. материя в сочетании с условиями времени и пространства, благоприятствовали возникновению подобного „примитивного“ строительства, другими словами

говоря, во-первых, там, где ни о каком урартском или халдском влиянии и речи быть не может, и, во-вторых, тогда, когда этих последних [т. е. халдов], как экономически и политически сильной единицы, пожалуй, еще не было на сцене истории. И когда акад. Н. Я. Марр, отмечая „новые горизонты в вопросе о культурном движении халдов в кавказские страны“, указывает, как „за северными склонами Кавказских гор, на юге России, всплывают памятники, вызывающие не без основания научно мотивированные суждения о халдском влиянии“, и при этом предваряет, что „осторожность должна быть проявлена в отношении преждевременного усечения линии продвижения халдских завоеваний и халдской культуры в Кавказские горы“, то с таким указанием еще можно бы мириться, раз одновременно с этим им, Марром, вовсе не затрагивается вопрос о принадлежности к той или иной культуре т. н. „циклопических“ сооружений на Кавказе... Во всяком случае, одно уже обстоятельство, что „циклопические“ сооружения на Кавказе, в частности встречающиеся на Цалке и... в Осии, будучи по своим формам и размерам различных типов, по своей же технике и приемам построения принадлежат все-таки к одной и той-же системе, приводит нас к тому положению, что они, за очень редкими исключениями, в которых налицо наслоения позднейших эпох, относятся в общем к одной и той-же эпохе истории человеческого общества, хотя и различаются между собою по периодам. Это — эпоха, когда не заметно решительно никаких следов применения человеком в строительстве какого бы то ни было металла (железа, бронзы). А в зависимости от этого намечается положение, согласно которому оформление строительства на так сказать „циклопический“ лад на Кавказе, вообще... должно быть приурочено к эпохе не только ближайших веков до IV-го до Р. Х., каковой век отмечен „краеугольным“ в Грузинских Летописях, но даже к славному периоду строительства халдов и Ванских царей в IX—VII в.в. до Р. Х.

„... Приписывать изобретение техники строительства на „циклопический“ лад одному определенному народу или одной определенной расе... нет никакой необходимости, если мы станем на ту точку зрения, что подобная техника могла быть постигнута одновременно [и одновременно, независимо друг от друга] различными народами,

прошедшими определенные этапы „первобытного“ существования и достигшими одной и той-же ступени развития в соответствии, конечно, с однородными или тождествен-



Ил. 2.

ными географическими и хозяйственно-бытовыми условиями; тем более, что „мысль об искании до-исторической колыбели какого-либо народа в одном определенном месте отмечается как пережиток библейского мировоззрения“.

„Что-же касается вопроса о том, каким загадочным образом „первобытные люди, стоя на самой низкой ступени умственного развития, не обладая почти никакими усовершенствованными приспособлениями“, ухитрились воздвигать „такие величавые и могучие, сохранившиеся тысячами, сооружения“, пользуясь „гигантскими, тысячелудовыми камнями“, другими словами говоря, „вопроса о технике постройки“, то таковой разрешается в пользу примитивного рычага, который, как полагают, уже был известен человеку палеолита и неолита...“

„Как бы то ни было, загадочное происхождение всякого рода „циклопических“ сооружений и величавый, прямо-таки потрясающий вид их породил впоследствии вокруг них массу легенд и сказаний, в которых они, эти сооружения, стали считаться делом рук не человеческих, а а разного рода „богатырей“ (богатырские хаты), „великанов“ (башни великанов), „дивов“ (сооружения дивов) и пр. и

потому стали относиться к ним с суеверным страхом и по-клонением...“.

„Нужно ли оговаривать, что и древнейшие обитатели Кавказа,... кто бы они ни были, не могли составлять и не составляли в этом отношении исключения среди всего че-ловечества и, рано или поздно, должны были строить об-леченные в поэтический покров „сказания“ о так называе-мых „вишап“-ах (арм.) или „гвелашап“-ах (груз.), „кхадж“-ах (арм., груз.), „дэв“-ах (арм., груз.), „ჩსკაი“-ах (арм.), „გმირ“-ах или „გუმირ“-ах (груз., ос.), „უიგუტა“-ах (ос.) и пр.¹.

აქ საჭიროა მხოლოდ ის დაემატოს, რომ ციკლოპური ნაგე-ბობანი თუ ერთის მხრივ არსებითად განსხვავდებიან ქალღური (ურარტიელების) მიერ ნაშენ ციხეებისაგან (იხ. ვანის ციხის კე-დელი სურ. 2), მეორეს მხრივ, ისინი გარკვეულად განსხვავდე-ბიან ისეთ შენობათაგან, როგორც არიან, მაგ., გარნისის ტაძარი (I ს. ჩ. წ.²), ანდა არქეოპოლის-ნოქალაქევი და საერთოდ ბიზან-ტიური ეპოქის ნაგებობანი დასავლეთ საქართველოში (V—VI)³.

ციკლოპური ნაციხარ-ნაქალაქევები რომ, საერთოდ, წინ უს-წრებენ ქალღების (ურარტიელების) შემოსევასა და ბატონობას ამიერკავკასიაში, სახელდობრ სომხეთში, ასეთ აზრს გამოსთქვამს აკად. ი. ი. მეშჩანინოვიც, რომელიც ამ შენობებს აკუთვნებს გვაროვნული და გვაროვნულ-ტომობრივი საზოგადოების რღვევის ხანას⁴: „Циклопические „крепости“,—ამბობს იგი,—возникли в связи с появившимся рабовладельчеством, но, конечно, не они его создали; наоборот, „крепости“ созданы уже наличным рабским трудом; следовательно, возникновение сооружений данного рода относится уже к периоду разло-жения родового строя“.

ესევე ითქმის ამიერკავკასიის „ციკლოპურ“ ნაგებობათა მსგავ-სება განსხვავებაზე ე.-წ. „კრეტა-მიკენის“ კულტურის ობიექტებთან, თუნდაც მათ შორის ყველაზე უკეთესად დაცულ ტირინთის ციხე-დარბაზებთან, სადაც მაინცა-და-მაინც თლილი ან ოღნავად დამუ-შავებული ქვაა გამოყენებული (იხ. სურ. 3), და არა გაუთლელი კლდე-ლოდები, როგორც ჩვენებურ „მეგალითებში“.

¹ Л. Мелликсет-Бекоев. К археологии и этнологии Туальской Осии, стр. 266—271.

² „Из истории до-капиталистических формаций“, Лнгр. 1935, стр. 635—651, и рисунки там-же.

³ ს. ყაუხჩიიშვილი, Geographica, III, 1936, tab. I—XIV.

⁴ И. Мещанинов, Циклопические сооружения Закавказья, стр. 99.

მეგალითურ ნაგებობათა დათარიღების საკითხს გაკვირით შეეხო აგრეთვე პროფ. გ. ჩუბინაშვილი, რომელმაც ჩვენს დაკვირვებებზე დაყრდნობით გამოსთქვა შემდეგი:

„განსაკუთრებით უნდა აღინიშნოს, რომ საქართველოს ტერიტორიაზე ალ-ოაჩინეს თვით უძველესი ტიპის მეგალითური მენო-



სურ. 3.

ბები. რომელთა გამოკვლევას შეუდგა უკანასკნელ წლებში პროფ. ლეონ მელიქსეთ-ბეგი. იგი აღნიშნავს, რომ ასეთი შენობები არსებობენ ქართველთა ტერიტორიის სხვადასხვა რაიონში; აღნიშნავს აგრეთვე იმასაც, რომ შეიძლება მათი აგების დროისათვის დიდი დიაპაზონი იქმნას დადგენილი, მათი აგების დროს სრულიად არაა მოხმარებული ლითონის (რკინის, ბრინჯაოს) იარაღები; ე. ი. მათი აშენების ქრონოლოგიურ საზღვრად იგი სთვლის ვანის სამეფოს ხანას, ე. ი. IX საუკუნეს ჩვენი წელთაღრიცხვის წინათ. შემდეგ იგი აღნიშნავს, რომ ეს აღმოჩენა საინტერესოა არა თუ მარტო „საქართველოს პრაისტორიულ და პროტოისტორიულ ხანათა შესწავლისათვის“, არამედ ეგრეთწოდებულ „ციკლოპურ სისტემის“ ყველა უძველეს შენობათა აგების დათარიღების“ საერთო პრობლემისათვისაც, ვინაიდან ეს მასალა სრულიად ახალ ჯგუფს უმატებს წინათ ცნობილ განცალკევებულ ჯგუფებს და შესაძლებელი ხდება ყველა ამ ჯგუფის ერთმანეთთან დაკავშირება“¹.

¹ გ. ჩუბინაშვილი, რამდენიმე თავი ქართული ხელოვნების ისტორიიდან. ტფ. 1920, გვ. 7 = მესივე, ქართული ხელოვნების ისტორია, ტომი I, ტფ. 1936, გვ. 5.

ა. ალგეთის ხეობა

1. გოხნარის Медвежья балка.

ეს არის ერთ-ერთი იმ უზარმაზარ ნაციხარ-ნაქალაქეთაგან ციკლოპური აღნაგობისა, რომლებიც დღემდე აღმოჩენილია საქართველოში (გოხნარი, აერანლუ, სანთა, ზილდე-მასიკ). იგი მდებარეობს მანგლისის პირდაპირ, ალგეთის ვაღმა, გზატკეცილით 18 კილომეტრისა და მოკლე გზით (მარიამჯვარით ან საკრისით) 10 კილომეტრის მანძილზე ამავე მანგლისიდან, ხოლო 1 კილომეტრის მანძილზე გოხნარიდან, ე.-წ. ყვითელი მთის (Желтая гора) ფერდობსა და პატარა წყალს შორის, ბორცვზე, რომელიც მხოლოდ ჩრდილოეთ-დასავლეთის მხრიდანაა მისადგომი.

მეგალითური კულტურის ეს სადგომი შესდგება ძირითადად საკმარის დიდი კარკნალისაგან, რომელსაც $\frac{1}{4}$ კვ. კილომ. არე უკავია და რომლის ცენტრში ყველა მხრიდან გარკვეულად მოჩანს უზარმაზარი სვეტისებრი მონოლითი (ტაბ. I). სადგომი შესდგება 3 ძირითადი ნაწილისაგან, რომელთაგან ერთი ცენტრიდან აღმოსავლეთით ქვათა გროვას (ქუა-ყრილს) წარმოადგენს ნაპრალ-გვირაბებით; მეორე, ამავე ცენტრიდან დასავლეთით, —საკუთრივ ნაქალაქევეს; და მესამე, ამ ნაქალაქევისაგან დასავლეთით, —არასწორ ოთხკუთხედის გეგმაზე აგებულ ნაციხარს. განსაკუთრებით გრანდიოზულია ნაციხარის აღმოსავლეთი ზღუდე, სხვათა შორის, იმის გამო, რომ მის ამოსაშენებლად გამოყენებულია ბუნებრივი კლდეები, რომელთაგან ერთი, სწორედ შუაში მდებარე, ორ წახნაგოვან (საფუძველში სამკუთხოვან) კონტრაფორსს ემსგავსება (ტაბ. II). საინტერესოა აგრეთვე ნაციხარის სამხრეთი ზღუდე ცილინდრული კოშკებითურთ, რომლებიც ამფითეატრად ეშვებიან სამხრეთ მხარეს წყლისკენ. ხოლო სადგომის სამსავე ნაწილში მიმობნეულია ბლინდაეები (ოთხიოდე), დოლმენები (ხუთიოდე), ნაპრალ-გვირაბები (უამრავი), სვეტისებური მონოლითები ვერტიკალურ მდგომარეობაში (ტაბ. III), აგრეთვე „ერატეპა“-ს ნაშთი.

ნაციხარ-ნაქალაქევეს პატარა წყალი უვლის დასავლეთ-სამხრეთით. იგი მიუდგომელია ყველა მხრიდან, გარდა ჩრდილოეთ-დასავლეთისა, საიდანაც, როგორც ეტყობა, გზა ყოფილა გაყვანილი წყლისაკენ და მარიამჯვარისაკენ ე.-წ. ყვითელ მთაზე. ამიტომაც სრულიად გასაგებია, რომ ამირანის თქმულებაში, სადაც საუბარი ალგეთის (ვარიანტი: ასურისის) მთის კოშკზეა, რომელიც, ჩვენის აზრით, სწორედ ეს ნაციხარ-ნაქალაქევი უნდა იყოს, მაშ რატომაა სასხვათაშორისოდ ნათქვამი:

უცხო მთაში კოშკი ჰნახეს
ანაგები ბროლის ქვისი,
ძმებმა გარშემოუარეს,
ვერა ჰპოვეს კარი მისი¹.

ვარიანტი:

იქ რომ ერთი კოშკი იყო,
ანაგები სალი კლდისა,
სამი დღე-ღამე უარეთ,
ვერ უპოვეთ კარი მისა².

ანდა:

უცხოს მთაზე კოშკი ნახეს
ანაგები ბროლის ქვისი;
გაუარეს გარეგურგვლათ,
ვერ იპოვეს კარი მისი³.

როგორც ზემოდ იყო ნათქვამი, მთელ მეგალითურ სადგომს უკავია დაახლოებით $1/4$ კვ. კილომეტრი არე. ხოლო ნაციხარს შემდეგი ფართობი უკირავს: სიგრძე წრდილოეთ კედლისა შიგნით 17 მეტრი, სამხრეთ კედლისა შიგნითვე 32 მეტრი, სიგრძით საშუალოდ (შიგნით) 45 მეტრი. კედლის სიგანე საშუალოდ 3 მეტრია.

აქ დართულ ტაბულებში მოცემულია მეგალითური სადგომის გეგმები: მთელი ტერიტორიის (ტაბ. IV) და ნაციხარის (ტაბ. V).

ერთში ნაჩვენებია შემდეგი ობიექტები: I. ნაციხარი; II. ნაქალაქევი; და III. კარკნალი. არაბული ციფრებით აღნიშნულია ცალკეული ობიექტები, შავალითად:

- 1 სვეტისებური მონოლითი პირველი (მთაქარი).
2. " " მეორე.
3. კონტრაფორსული კლდე.
4. ბლინდაეი პირველი.
5. " მეორე.
6. " მესამე (ნაშთი).
7. " მეოთხე (იგივე).
8. დოლპენი პირველი.
9. " მეორე.

¹ ამირანის ლექსი, პ. შირიანაშვილის გამოცემა, ტფ. 1913, გვ. 19; შდრ. ლ. მელიქსეთ-ბეგი, მანგლისის რაიონი, გვ. 79; მისივე, ახალი პრობლემა საქართველოს ისტორიაში, გვ. 220.

² ამირან-დარეჯანიანი მოსე ხონელისა, გამ. ზ. კიკინაძისა, ტფ. 1896, გვ. 305; შდრ. ლ. მელიქსეთ-ბეგი, ახალი პრობლემა საქართველოს ისტორიაში, გვ. 220.

³ ამირან-დარეჯანიანი, 315—316; შდრ. ლ. მელიქსეთ-ბეგი, იქვე,

10. დოღმენი მესამე.
11. „ „ მეოთხე.
12. „ „ მეხუთე.
13. ცილინდრული კოშკები.
14. ნაპრალ-გვირაბი (გასაველი).

2. ბედენის „ლოდოვანი“.

ბედენის მთის კალთაზე, ლაკის-ხევის გაღმა, ხშირ ტყეში მდებარე ე.-წ. „ლოდოვანი“ ერთ-ერთი შემადგენელი ნაწილია იმ საწყაროსი, რომელსაც ჩვენ ვაკუთვნებთ აგრეთვე გოხნარის Медвежий источник-ს, მარიამჯვარისა და „ყვითელი მთის“ ფერდობის სადგომს.

ეს სადგომი, ტოპოგრაფიული მდგომარეობით შეპირობებული, რამდენიმე (ოთხიოდე) საფეხურისაგან შესდგება, რომელთაგან თითოეული ცილინდრული აღნაგობის შენობათა ლაბირინტს წარმოადგენს შიგნითი გასაველ-გაშოსაველით. ლაბირინტების გარედან აქა-იქ დოღმენებიც მოიპოვება საკმაო რიცხვით. ექვს გარეშეა, რომ შენობები ძელით იქნებოდა გადმოხურული, ხოლო ზევიდან ლოდებით.

საფეხურებს შორის უკეთესად არის შენახული და დაცული პირველი (ქვედა).

აქ წარმოდგენილია მისი გეგმა, ნახაზული თანახმად გ. შავგულიძის მიერ ჯერ კიდევ 1925 წლის 18.VII შესრულებული ესკიზისა (ტაბ. XVIII B), რომელიც მან თავაზიანად მოგვაწოდა ჩვენ. მანვე მოგვაწოდა მეგალითური სადგომის აღწერა, რაც ჩვენ მიზანშეწონილად მიგვაჩნია აქვე სიტყვა-სიტყვით მოვიყვანოთ:

„ლოდოვანი.“

„1. ჩრდილოეთ-დასაველეთით ადგილმდებარეობა წარმოადგენს უქვო მიდამოს.

„2. დასაველეთით ლოდებია: ოთახები მოთავესებულია №№ 1—6, 10—12, სულ 9 ოთახი=1 ბინა; №№ 7 და 8—მეორე ბინა; № 9—მესამე ბინა; № 13, 14—მეოთხე ბინა; №№ 15—18—მეხუთე ბინა; №№ 19—22—მეექვსე ბინა.

„3. ამ შენობის სამხრეთით კიდევ არის 4 ოთახი გვირაბიანი; სამხრეთით ამ 4 ოთახს მიბმული აქვს ათამდე ოთახები, რომლებიც სამხრეთ-დასაველეთით მთლიანათ შენახულია შესაველით სამხრეთიდან.

„4. კედლების სიმაღლე 2—4 არშინამდე.

„5. ნახაზში შავი სივრცეები აჩვენებენ კედლების სისქეს ოთახებს შუა.

„6. ნახაზი შენობები მდებარეობს მანგლისიდან სამხრეთით წალკის გზა-ტყეცილზე მდებარე გოხნარის პირველი დუქნის სამხრე-

თით 2 ვერსის მანძილზე ტყეში, მთის ჩრდილო კალთის ღრმალე-
ლეში, სადაც წიფლის დიდი ხეებია.

„7. შიგ ოთახებში ამოსულა ზოგიერთში ხეები და ბალახები.
„გრ. შავგულიძე. 18. VII.25 წ. ლოდოვანი“.

8. ჩხიკეთის სამება.

აღბულალის მახლობლად, ს. ჩხიკეთის თავზე, სადაც სამე-
ბის წმ. გიორგის ცნობილი ეკლესიაა, მდებარეობს ციკლოპური ნა-
ციხარი, რომელსაც XVIII საუკუნეში ვახუშტი, როგორც ზევით
უკვე ვნახეთ, „გმირთ-ნაკვეთ“-ს, ხოლო ბარათაანთ გუჯარი „გმირთ-
კვეთილ“-ს უწოდებს.

ეს ნაციხარი 1905 წელს ინახულა ე. თაყაიშვილმა, და
იგი მას ასე აღწერს:

„Вершина Самебы представляет продолговатую пло-
щадку, окаймленную с двух доступных сторон, с юга и во
стока, оградой, сложенной из больших каменных глыб без
всякого цемента... Камни ее не принесены извне, а добыты
на самой вершине Самебы. Она, как видно, была скалиста,
и расчистив вершину, собранные камни нагромодили с
двух сторон, так как две другие стороны по своей крутизне
не нуждались в защите. Правда, чтобы сдвинуть с места
такие камни, нужна была большая сила, но это гораздо
легче, чем поднять их на такую высоту“¹.

ამ აღწერას უნდა დავამატოს მხოლოდ ის, რომ ამჟამად
„გმირთ-ნაკვეთ“ = „გმირთ-კვეთილ“-ში ერთად-ერთი ზღუდეა ოდნა-
ვად დაცული, რომელიც დაშლის გზას ადგია. საჭიროა აგრეთვე
აღინიშნოს, რომ თვით სამების მთა ვულკანური წარმოშობისაა².

ბ. მდ. ჭვიის აუზი

4. სამშვილდე.

აღბულალის მიდამოებში, ალგეთის დაშორებით და უფრო ქცის
მახლობლად, რამდენსამე პუნქტში ჩვენამდე მოუღწევია ცალკეულ
მეგალითურ ძეგლს, როგორც არის, მაგალითად: ე.-წ. Пьяный кур-
ган-ი და მისგან შორიახლოს, გზის პირად ოდესღაც აღმართული,
ხოლო აწ წაქცეული მენჭირი; ასეთივე მენჭირი აღბულალიდან სამ-

¹ Е. Такайшвили, Археологические экскурсии, разыскания и
заметки, вып. II, Тфл. 1905, стр. 14—15 (ჩვენს სტატიაში „ახალი პრობ-
ლემა საქართველოს ისტორიაში“, გვ. 222, შეცდომით ნაჩვენებია: вып. IV,
1913).

² ლ. მელიქსეთ-ბეგი, ახალი პრობლემა საქართველოს ისტორიაში,
გვ. 222.

შვილდისაქენ მიმავალი გზის მარცხნივ პლატოზე; მენპირი ჯვარიან-
ქვად გადაქცეული, სამშვილდის ნაქალაქევის ტერიტორიაზე (სომეხ-



სურ. 4.

თა ეკლესიაში); ჩვენს მიერ ასე წოდებული „ტეტრალითი“ იმავე
სამშვილდეში; და სხვ.

ყველა ეს იმის მაჩვენებელია, რომ აქ, ალბულაღის მიდამოებში და კერძოდ სამშვილდის ტერიტორიაზე, მაშასადამე ქციის აუზში, მეგალითური კულტურის მსხვილი სადგომი ყოფილა, რომელსაც ძირითადად ციხე-ქალაქის სახით, სამწუხაროდ, ჩვენამდე არ მოუღწევია.

5. ტაშბაშ.

„ტაშბაშ“ || „დაშბაშ“, როგორც უკვე ნათქვამი გვექონდა, თურქული სიტყვაა, რაც ქვა-თავა, ქვის-თავი, თავის ქვა'ს აღნიშნავს. ასე ეწოდება სომხეთა სოფელს ზემო-წალკაზე, სადაც აწ ტაშბაშპესი აშენდა, ბარმაქსიზ-წალკის მახლობლად (4 კილომეტრზე), სწორედ იმ კლდოვან ნახევარკუნძულზე, სადაც მდ. ქცია ღრმა ხრამში ვარდება. მისი ძველი სახელწოდება „ახალქალაქი“ ყოფილა, სწორედ ესე, როგორც ბარმაქსიზ-წალკისა „ეძანი“. აქყოფილა ოდესღაც საბარათიანოს მმართველთა და სპასალართა საჯდომი. აქ საინტერესოა ჯვარის რიგის ეკლესია რატ ერისთავთ-ერისთავის საუცხოო ასომთავრული წარწერით, ხოლო ეკლესიის წინ ემჩნევა ციკლოპური ზღუდის ნაშთი: როგორც ეტყობა, ციკლოპურ ციხეს მხოლოდ ეს ერთი ზღუდე ახლდა დასავლეთით (ტაბ. XIX), რამდენადაც სწორედ ამ მხრიდან იყო იგი მისადგომი, დანარჩენი მხრიდან კი მას უვლიდა ღრმა ხრამი დაქანებული კლდეებით¹.

აღნიშნული ზღუდის ანალოგია იხ. სომხეთში, სახელდობრ ჰორომის სადგომში (სურ. 4).

6. ნარდევანის „ყალა“.

ციკლოპური ნაციხარი, რომელსაც ადგილობრივი მოსახლეობა „ყალა“-ს უწოდებს, რაც ციხე'ს აღნიშნავს, მდებარეობს სოფლის ზემო ნაწილში, სამხრეთისაკენ, ფარავნის ტბისკენ მიმავალი გზის პირას. ამ ნაციხარის აღწერას ე. თაყაიშვილი იძლევა შემდეგი სიტყვებით: „Над селением (Нардеван) обширная крепость, построенная из больших рваных камней без цемента. Это — настоящая циклопическая постройка. В ней могут укрыться все жители селения. Камни крепости из черного вулканического туфа“².

ნაციხარის ნაგებობა კვადრატული გეგმისაა, თითო კედლის სიგრძე 15 მეტრი, სისქე 2,5—3 მ. (ტაბ. XIV), ხოლო კედლის

¹ ლ. მელიქსეთ-ბეგო, ახალი პრობლემა საქართველოს ისტორიაში, გვ. 222—223. მისივე, ტაშბაშ, — „ხრამქვის“ დამკვრელი“, 1935 წ. 6 X, № 35, ზღუდის ფოტოსურათით.

² Е. Такайшвили, Археологические экскурсии, разыскания и заметки, в. IV, Тфл. 1913, стр. 36—37.

7. ბეშთაშენის „დაშლჯ“-ი.

„დაშლჯ“ || „ტაშლჯ“, როგორც უკვე ნათქვამი გვექონდა, თურქული სიტყვაა, რაიც ლოდოვან¹-ს აღნიშნავს. ასე ეწოდება იმ საკმაოდ დიდ მეგალითურ სადგომს ს. ბეშთაშენის მახლობლად, 1 კილომეტრის მანძილზე, ხევი, რომელიც, კარკნალისებრ ნაპრალ-გვირაბებს გარდა, დოღმენ-ბლინდაჟისებურ ნაგებობათაგანაც შესდგება. ეს ნაგებობანი ადგილ-ადგილ ზღუდე-გალავნებითაც არიან შემორტყმული. უთუოდ, ერთ-ერთ პრიმიტიულ სადგომთაგანია ციკლოპურ ნაგებობათა შორის.

თურქული სახელწოდება, რომელიც ქართული „ლოდოვანი“-ს სიტყვა-სიტყვითი თარგმანია, იმის მაჩვენებელია, რომ იგი ამ ადგილის ძველი მოსახლეობისაგან მომდინარეობს, იმის ანალოგიით, როგორც ესევე სახელწოდება დღემდე შენახულია ბედენის კალთაზე ღრმა-ღელეში მდებარე სადგომისათვის.

იმავე ხეობაში, სადაც „დაშლჯ“-ი მდებარეობს, აუარებელი გამოკვებულებია, შესაძლებელია, პალეოლითის ადამიანის სადგომები.

8. ჩოლაყის „ა-კონსტანტინ“-ი.

ს. ჩოლაყის ახლოს მდებარე მთაზე ცნობილია ე.-წ. „ა-კონსტანტინ“-ი, ე.-ი. წმიდა კონსტანტინე. ასე ეწოდება ეკლესიას, რომელიც აგებულია მეგალითების სამყაროში: ჯერ ერთი, თვით ეკლესია თვისი ეგუტერიითურთ აშენებულია იმ ადგილზე, სადაც მენჭირ-ვეშაპოიდი იღვა ცის ქვეშ, ხოლო ეკლესიაში მოქცეული ქვა ჯვარიან-ქვად იქნა გადამუშავებული; შემდეგ, ეს მენჭირი შემორტყმული ყოფილა კრომლეხით, რომლის ნაშთი ეკლესიის ჩრდილოეთ-დასავლეთ მხარეშილა და ოდნავად იმჩნევა (ტაბ. XVII); ამას გარდა, აქ დაცულია ციკლოპური ნაგებობის გალავანი (ტაბ. XV—XVI, XVIIIa), რომელიც, რასაკვირველია, პირვანდელი სახისა არ არის, არამედ ძირითადად გადაკეთებულია. ხოლო გალავნის ერთ-ერთ ქვას „ერატიპა“-ს ფუნქცია აქვს მიკუთვნებული (ტაბ. XVI).

9. სანთას „ქოროლდი“.

ციკლოპური ნაციხარ-ნაქალაქევი, რომელსაც ადგილობრივი მოსახლეობა „ქოროლდი“-ს უწოდებს, მდებარეობს სოფლის ზემოდ, ჩრდილოეთით, მთის წვერზე და შუა სიმაღლეზე, დაეკებულ ფარ-

¹ შდრ. ლ. მეღიქსეთბეგი, ახალი პრობლემა საქართველოს ისტორიაში, გვ. 223.

თობზე (პლატონზე). მთის წვერზე ნაქალაქების გვერდით ნასოფლარის კვალი ჩანს, რომლის ბოლოში პატარა ნიშია. ამ ნიშის მახლობლად აღმართული იყო „ერატიპა“, რომელიც ამ რამოდენიმე წლის წინად გადააგორეს მთის უკანა მხარეს, ტბისკენ, სადაც ახლა გდია. ნაციხარი კი რამდენიმე ზღუდიდან შესდგება, თვითნაყოფი რამდენიმე მეტრის სისქედ.

ქვედა ნაციხარი მთის დავალებულ ფერდობზე მდებარეობს ისე, რომ ყველა მხრიდან კლდეები არტყია, გარდა უკანა მხრისა, საიდანაც შეიძლება მასზე ასვლა. ხოლო ფართობი, რომელიც ნაციხარს უკავია, ერთიდაიმავე დონისა როდია: დასავლეთისკენ იგი უფრო მაღალია, ხოლო აღმოსავლეთისკენ დაქანებული. ნაციხარი ოთხკუთხედის გეგმისაა 3 ცილინდრული კოშკითურთ ჩრდილოეთის (უკანა) მხრიდან, რომლებიც ერთსადაიმავე ზომისა არ არიან (ტაბ. X). ზღუდეთაგან მეტნაკლებად დამაკმაყოფილებლად დატულია ჩრდილოეთისა და დასავლეთისა (ტაბ. XI), ხოლო აღმოსავლეთისა და სამხრეთისა მთლად განადგურებულია. ოთხკუთხედის (ტაბ. XIIa) ზომა შიგნით შემდეგია: სიგრძე 30 მეტრი, სიგანე 14 მეტრი; კედლის სისქე 2,5—3 მეტრი. ცილინდრული კოშკების დიამეტრი 9 მეტრი, შიგნითი 2,7 მეტრი.

„ქოროლი“-ს შესახებ გადმოგვცემენ შაბლონურ თქმულებას, ვითომც იგი „ყაჩაღ-ქოროლი“-ს აშენებული იყოს, მაგრამ ეს, რასაკვირველია, შეცდომაა, რამდენადაც მე-XVI—XVIII ს. ს. ფანტასტიური ქოროლი უხსოვარი დროის მეგალითური ციხის აღმშენებელი ვერ იქნებოდა. ესევე ითქმის ყველა დანარჩენ „ქოროლი“-ს ციხეებზე, რომლებიც მეგალითური სისტემისა არიან.

10. გიუმბათის „ყალა“.

ციკლოპური ნაციხარი, რომელსაც ადგილობრივი მოსახლეობა „ყალა“-ს უწოდებს, რაც ციხე'ს აღნიშნავს, მდებარეობს სოფლის ზემოდ, ჩრდილოეთით, მთის წვერზე. ამ ნაციხარის აღწერას ე. თ ა ყ ა ი შ ვ ი ლ ი, — რომელიც შიგ, როგორც ეტყობა, არ ყოფილა, — იძლევა შემდეგი სიტყვებით: „На горе видны развалины крепости из рваных камней без цемента“¹.

ნაციხარის ნაგებობა ოთხკუთხედი გეგმისაა (ტაბ. XII. B), ორწახანაგოვანი კონტრაფორსებით სამხრეთით (საფასადო) და ჩრდილოეთით (უკან), რომელთაგან ერთი შუაშია, დანარჩენი ორი კი წვერებში (ტაბ. XIII); ხოლო შესავალი კარი სამხრეთ კედელშია აღმოსავლეთის კონტრაფორსთან ახლოს. ოთხკუთხედის ზომა შიგნით შემდეგია: სიგრძე 17 მეტრი, სიგანე 8 მეტრი, კედლის სისქე 3 მეტრი².

ჩრდილოეთით ნაციხარს მიშენებული აქვს ფარეხი. 1

¹ E. Такай швили, op. cit., IV, 50.

² ლ. მელიქსეთ-ბეჯი, op. cit., 223.

თვით სოფელში ყურადღებას იქცევს ეკლესიის გალავანი, რომელშიც დატანებულია: შესავალ კარების მარჯვნივ—„ვეშაპი“, და ცოტა მოშორებით „ქვაცაცა“ (ახალი დროის).

11. ოზნი=ჰუნია.

ს. ოზნის ან, როგორც ადგილობრივ სომხები მას უწოდებენ, ჰუნიას თავზე, მთის წვერზე, მდებარეობს ციკლოპური ნაციხარი, რომელიც თითქმის სავსებით განადგურებულია: ოდნავადლა მოჩანს ზღუდის ნაშთი, რომელიც დაშლის გზაზეა¹.

ნაციხარი თითქოს ოთხკუთხედის გეგმისაა.

12. ავრანლუ=თეძი.

ს. ავრანლუს ანუ ძველი თეძის მახლობლად, მდ. ქციის მარცხენა ნაპირზე, ღრმა ხეობაში, სანამ მდინარე ხრამიდან ზემო-წალკის ზეგანზე დაეშვება, მდებარეობს უზარმაზარი ნაციხარ-ნაქალაქევი ციკლოპური ნაგებობისა. თვით ნაქალაქევი, რომელიც მდინარეს დაჰქვეყრის აფეთეატრივით, 3 საფეხურიდან შესდგება: 1—მთის ძირში; 2—მთის ფერდობის შუა სიმაღლეზე პატარა დავაკებულ ადგილას; და 3—მთის წვერზე. ხოლო თვისი ასეთი აგებულებით ტოპოგრაფიასთან შეპირობებული, ეს ნაქალაქევი თალინისას მოგვაგონებს სომხეთში.

პირველი (ქვედა) საფეხური ანუ ტერასა შესდგება გრძელი ზღუდისაგან, რომელიც რკალისებრი გეგმისაა, მთაზე მიყუდებული (ტაბ. VIIIa), სიგრძით 100 მეტრამდე, სიმაღლით 3—4 მ., ზოგან 4,5 მ., სისქით 2—2,5 მ. მას აქვს ერთი კარი (ტაბ. VII) წყაროს მახლობლად, შემდეგი ზომისა: სიმაღლით, სისქითა და სიგანით 1,5 მ.; იგი გადახურულია უზარმაზარი ქვით, რომლის სიგრძეა 2,25 მ., სიგანე 1,5 მ. ამ ზღუდესა (ტაბ. VI) და მთას შორის მოგრო ტერიტორიაზე ერთადერთი შენობაა, ისიც ქრისტიანული პერიოდისა, სახელდობრ, პატარა ეკლესია, რომელიც უკანასკნელ. ხანშია (რევოლუციის წინ) განახლებული; იგი მიშენებულია ზედ კლდეზე, რომელშიც პაწაწა გამოქვაბულია (ქვაბი) გამოკვეთილი, ეკლესიასთან ჩრდილოეთ მხრიდან შეერთებული; ამ გამოქვაბულში ძლიერძლივობით 2—3 კაცი თუ დაეტევა. ამ საეკლესიო კომპლექსის გვერდით, დასავლეთისკენ ზღუდის წვერამდე, მეტადრე ზღუდის შექდეგ, აუარებელი გამოქვაბულებია, ზოგი დაუმუშავებელი, ზოგი კი ოდნავად დამუშავებული.

მეორე (საშუალო) ტერასა, რომელიც მთის ფერდობის შუა სიმაღლეზეა, ოთხკუთხედის გეგმისაა, რამდენიმე მეტრის სიგრძისა

¹ შტრ. ლ. მელიქსეთ-ბეგი, op. cit., 223.

და სიგანიისა; იგი წარმოადგენს ნაციხარს, სადაც ახლა ავრანლუგ-ლებს ბოსტანი გაუშენებიათ.

მესამე (ზევით) ტერასა კი, რომელიც მთის წვერზეა, შედარებით უფრო დიდი ნაციხარია, ოთხკუთხედის გეგმისა; სიგრძით 25 მეტრი, სიგანით 18 მ.; კედლის სისქე 3—4 მ.. იგი თითქმის მთლად დაშლილია და განადგურების გზას ადგია.

ამ ნაციხარ-ნაქალაქებს ე. თაყაიშვილიც იცნობს, მაგრამ მას თითქოს პირველი (ქვედა) საფეხურის მეტი აქ არაფერი უნახავს. ამიტომაც ამ სადგომს იგი ასე ლაკონიურად აგვიწერს: „Вдоль скалы длинная ограда из нагроможденных друг на друга огромных камней“¹.

პირველად ე. თაყაიშვილს², ხოლო შემდეგ არა ერთხელ ჩვენც³ გამოგვითქვამს ის აზრი, რომ ეს სადგომი უნდა იყოს ვახუშტის მიერ მოხსენებული როგორც „აბიბოს მონასტერი“. ასეთი იდენტიფიკაციისათვის გარკვეულ საბუთს იძლევა აბიბოს ნეკრესლის ცხოვრება, რომელშიც ნახსენებია ქალაქი რეხავითარცა მარზპანის რეზიდენცია ანდა დროებითი სადგომი, „ზენასოფელ“-ში. ხოლო ეს რეხა, ჩვენი განმარტებით, ავრანლუს ანუ თემის მახლობლად მდებარე აწინდელი სოფელი რეხაა⁴, და არა ქართლის ლეხურის ხეობაში მდებარე ს. რეხა⁵. ავრანლუს მიდამოების ანუ ზემო-წალკის რეხა ძველად ე.-წ. „საპიტიახშო“-ს საზღვრებში შედიოდა, არა მხოლოდ ვახუშტის თანახმად, არამედ ტოპონიმიკურ მაჩვენებელთა მიხედვითაც, რამდენადაც აქ ფიქსირებულია ადგილისა და სოფლის სახელწოდება „საპიტახქი“⁶ ქციის პარალელურს ხეობაში სამხრეთით. ხოლო „საპიტახქი“ ანუ რუსული ტოპოგრაფიული რუკებით Забатагджа იგივე „საპიტიახშო“-ა.

¹ Е. Такайшвили, Археологические экскурсии, разыскания и заметки. IV, 15.

² იქვე.

³ ლ. მელიქსეთ-ბეგი, ახალი პრობლემა საქართველოს ისტორიაში, გვ. 223; მისივე, Из материалов поездки на Цалку в 1924 г., —Изв. КИАИ, IV, 133; მისივე, თრიალეთ-წალკის მატერიალური კულტურის ნაშთებისა და ტოპონიმიკის შესწავლისათვის, გვ. 35—37.

⁴ იხ. ლ. მელიქსეთ-ბეგი, თრიალეთ-წალკის მატერიალური კულტურის ნაშთებისა და ტოპონიმიკის შესწავლისათვის, გვ. 35—37. *ქ. შხლქი-ქ-ახქ-ჩხლქ*, *ქრახე აიკოცრისერე ჯაკათთანქ ხ ჯაკერქი მასირს*, I, 12—15.

იხ. М. Сабинин, Полное жизнеописание святых грузинской церкви. ч. II, стр. 51, пр. 2; 3. კარბელაშვილი, იერარხია საქართველოს ეკლესიისა. კათალიკონი და მღვდელ-მთავარნი, ნ. I, ტფ. 1904, გვ. 35—36, შენ. 5.

13. წყურვეთი.

ავრანლუ-თეძის ზევიდან, ქციის ხეობაში, მდინარის მარცხენა ნაპირზე, ს. ხანდოს სამხრეთით, ცნობილია ადგილი, რომელსაც „წყურვეთი“¹ ან „სალირეთი“² ეწოდება. აქ ჩვენამდე მოუღწევია გამოქვაბულთა კომპლექსის ქციის პირას, აგრეთვე ციკლოპურ ნაციხარ-ნაქალაქევეს პატარა და ბრტყელ ბორცვზე. უკანასკნელი შესდგება ზღუდეებისა და ცილინდრული კოშკებისაგან, რომლებიც განადგურების გზაზე არიან. როგორც ეტყობა, იგი გამოყენებული ყოფილა უკანასკნელ საუკუნეებამდე, რამდენადაც აქ პატარა ნასაყდრევიცაა ქრისტიანული სასაფლაოთი, სადაც, სხვათა შორის, ყურადღებას იპყრობს ერთი ლოდი, რომელიც თითქოს ნა „ვეშაპ“ არი უნდა იყოს.

გ. ჯ ა ვ ა ხ მ თ ი

14. ტაბაწყურის კუნძული.

ტაბაწყურის || ტაბა-აწყურის (ტბის-ყურის?) კუნძულზე, რომელიც წარმოადგენს ბუნებრივ გაგრძელებას იმ ნახევარკუნძულისას, სადაც სოფელი ყუზლქილისა მდებარეობს და ტექტონიკურ მოვლენათა წყალობით უნდა ჩამოშორებოდა წყლის ნაპირს, მოიპოვება მეგალითური სადგომის ნაშთი, რაც უმთავრესად ცილინდრული ყაიდის ნაგებობათაგან შესდგება უსახურავოდ (სახურავი ძელთაგან იქნებოდა შემდგარი ზევიდან ლოდებით გადმოხურული). ეს ნაგებობანი ლაბირინტებს წარმოადგენენ, მაგრამ არა ისეთ რთულს, როგორც ბედენის „ლოდოვან“-ში. კედლებიც ნაკლები სისქისაა: 1—2 მეტრამდე.

ამ სადგომის შესახებ ჰიდროლოგი ფ. ფ. კავერიძისკი 1901 წელს სწერდა შემდეგს: „Недалеко от селения Кизиль-Килиса, на озере, находится небольшой, совершенно плоский остров, не выше 1 1/2 арш. выступающий из воды (и то осенью). Он состоит из груды крупных камней и на нем сохранились как-бы остатки старинных жилищ, в виде ям обложенных камнями. Единственными обитателями острова являются различные утки“³.

¹ ამ სახელწოდებას, უთუოდ, საფუძვლად უდევს ტერმინი „წყურ“ („ყურ“ || „ყურ“) წყლის მნიშვნელობით, რომელიც თავს იჩენს აგრეთვე სხვაგანაც, მაგ.: 1) ქციის სათავესთან—„ტაბაწყური“ ანუ „ტაბა-აწყური“ (და არა „ტბის-ყური“), აგრეთვე 2) „აწყური“.

² ეს სახელწოდება მოვლავონებს „სალირაშენ“-ს ალკეთის ხეობაში.

³ Ф. Ф. Каврицкий, Отчет о командировке для изучения р. Куры и озер Тифлисской губернии и Карсской области.—„Вестник Рыбопромышленности“, орган И. Роснііского О-ва Рыболовства“, [Спб.] 1901 г. № 9, стр. 458.

„ასფარა“ ძველი სახელწოდებაა იმ სოფლისა, რომელსაც აწ „ბობლიკან“ || „პუბლიკან“ ჰქვია, ფარავნის ტბის ნაპირზე. აქ ერთვერსიან ძველ რუკაზე აღნიშნულია ნაციხარი, რომელსაც ჩვენამდე არ მოუღწევია. იგი, უთუოდ, ციკლოპური სისტემისა უნდა ყოფილიყო, რამდენადაც მის ადგილზე, ძველ ნაგებობათა განადგურების შემდეგ, იგივე მასალა (დაუმუშავებელი მსხვილი ქვები უკიროთ) საქონლის ფარეხად (кытани) გადაუქცევიათ. ამრიგად, ამ პუნქტში ჩვენ გვაქვს მეგალითური ნაგებობის ახალი დროის გადაშენების ნიმუში.

ექვს გარეშეა, რომ ესევე სახელწოდება „ასფარა“ იგულისხმება „თავფარავნელი ჭაბუკ“-ის ხალხურ თქმულებაში, უკეთუ „ასფარა“-დ ვიგულისხმებთ ამავე ტბის ერთ-ერთ დაძირულ კუნძულთაგანს, რომელთა შესახებ გადმოცემებს ჩვენამდე მოუღწევია.

თავისთავად ცხადია, რომ „თავფარავნელი ჭაბუკი“-ს ლეგენდა ხალხურ ლეგენდა-ბალადათა იმ ციკლიდანაა, რომელსაც, სხვათა შორის, სომხური „ახთამარი“ ეკუთვნის, რასაკვირველია, იმ ვერსიით, როგორც იგი ჩაწერილი და პოეტურად გაფორმებულია ოპ. თუმანიანი მხრით. ამ ბალადის დედა-აზრი რომანია ჭაბუკსა და ქალს შორის, რომელნიც ერთმანეთისაგან ზღვით || ტბით არიან დაშორებულნი, ისე რომ ერთი მათგანი წყლის განაპირას მცხოვრებია, მეორე კი კუნძულისა. სომხურ ბალადაში „ახთამარ“ კუნძულის სახელწოდებაა. კუნძულის სახელწოდებავე უნდა იყოს ქართული „ასფარა“, რომელიც ქართული ბალადის გარკვეულს ვერსიებში სხვადასხვანაირად იკითხება: ხან „ასპანა“ და ხან „გასპარა“.

მაგალითად, ერთში ვკითხულობთ:

მთაფარავნელი ჭაბუკი
ასპანას ქალსა ჰყვარობდა,
შუაში ერთი ზღვა ჰქონდა,
იმაში გასვლას ზარობდა.

მეორეში:

თავფარავნელის ჭაბუკი
ასპანას ქალსა ჰყვარობდა,
ზღვა ჰქონდა წინად სავალი,
გასვლას შიგ არა ზარობდა.

მესამეში:

ზემო-ქართლელი ჭაბუკი
გასპარას ქალსა ჰყვარობდა,
შუაზე დიდი ზღვა ედო,
გასვლასა არა ზარობდა¹.

¹ ხალხური სიტყვიერება, ე. თაყაიშვილის რედ., I, 428, 284; და სხვ.

ამ ვერსიაში რომ ფარაენის ტბაა ზღვად ნახსენები, ეს ყოველ გვეს გარეშეა, ხოლო „თავ-ფარაენი“ აქ ტბას კი არ უნდა აღნიშნავდეს, არამედ ფარაენის ტბის თავში მდებარე სოფელს, ე.-ი. საკუთრივ ფარაენს ანუ აწინდელ როდიონოვკას, სადაც თამარ მეფის დროინდელ ნაგებობათ (ფუნდუკ—ქარვასლა, ეკლესიები, ჯვარიან ქვად გადაქცეული მენჭირ-ვეშაპი თამარის დროის წარწერითა და თამარ—დავით სოსლანის ემბლემით) მოუღწევიათ ჩვენამდე. ამიტომაცაა, რომ „თავფარაენელი ქაბუკი“ს ბალადის ერთ-ერთ ვერსიაში თავფარაენის მაგივრად „თამარაშენი“ იხსენიება¹; ხოლო ეს „თამარაშენი“ თითქოს ძველი სახელწოდება უნდა იყოს აწინდელი როდიონოვკასი ანუ თავფარაენისა (თამარის საპატიოდ წოდებულისა), ვიდრე აწინდელი სტალინირის (ცხინვალის) მახლობლად მდებარე სოფლისა, რაც კონტექსტით ვერასგზით ვერ იქნება გამართლებული.

16. ფოკა.

ე.-წ. „ჯავახეთის მტკვრის“ ანუ „ახალქალაქის მტკვრის“ ფარაენის ტბიდან გამოდენის ადგილს ცოტა ქვეით, მდინარის მარჯვენა ნაპირას, ბორცვზე, მდებარეობს ნაშთი ციკლოპური ნაციხარისა, რომელიც იგივე ძველი „ფოკა“ უნდა იყოს².

ამ ნაციხარზე ი. როსტომაშვილი 1898—1901 წელს სწერდა: „ციხე... ამჟამად წარმოადგენს მხოლოდ ნანგრევთა გროვას“³, ანუ იგივე რუსულად: „крепость на горе... ныне представляет лишь одну груду развалин“⁴.

1929 წელს ჩვენი იქ ყოფნისას ნაციხარი არ წარმოადგენდა სავსებით დანგრეულ სიმაგრეს, არამედ, ემჩნეოდა ზღუდის ნაწილები გარშემო თხრილითურთ, რომლებიც ყველაზე კარგად ჩრდილოეთ-დასავლეთ მხრიდან იყო შენახული. შიგადაშიგ ეტყობოდა აგრეთვე გადამუშავების კვალიც.

სამეცნიერო ლიტერატურაში გამოთქმულია ის აზრი, თითქოს IV საუკუნის რომაელი გეოგრაფი კასტორის მიერ Tabula Peutingeriana-ში ნაჩვენები Pagas-ი იგივე „ფოკა“ უნდა იყოს⁵.

17. ყაურმას „ყალა“.

ჯავახეთის ს. ყაურმას თავზე და ს. ეშტიას წინ, კონუსებრ მთაზე, მდებარეობს ნაციხარი, რომელსაც ადგილობრივ „ყალა“

¹ ხალხური სიტყვიერება, I, 33.

² ივ. ჯავახიშვილი, ქართველი ერის ისტორია, II, 1914, გვ. 322.

³ „მოგზაური“ 1901 წ. № 4, გვ. 312.

⁴ И. Ростомов, Ахалкалакский уезд, стр. 108.

⁵ K. Müller, Itineraria Romana, 653—654. Я. Манандян, О торговле и городах Армении, стр. 121—122, 129—131. ჯ ა ს ი რ , ო ს ა ნ ა ზ ო ქ ა ნ , ჯ ო რ ნ ა კ ა ს ი ა ნ ი ა ნ ი ე ლ ი ა ნ ი ე რ ი , 129 — 131.

ციხე-ს უწოდებენ. იგი ძირითადად ციკლოპური ნაგებობისა ყოფი-
ლა, ჰაერამ იმდენადაა გადაკეთებული, რომ მისი პირვანდელი სახე
უკვე ძნელად გამოსარკვევია, მით უფრო რომ მისი უმეტესი ნაწი-
ლი უკვე ცხვის ფარებად არის გამოყენებული.

18. ბულდაშენი.

ე.-წ. ბულდაშენის ანუ ორლოვკას პაწაწა ტბის ნაპირზე ოდნა-
ვად იმჩნევა ნაშთი ციკლოპური ნაციხარისა, რომელსაც ი. როსტო-
მაშვილი 1898 წელს შემდეგი სიტყვებით აგვიწერს: „На самом
берегу озера, на возвышенном бугорке, есть следы суще-
ствовавшей крепости с двойными стенами и рвом кругом.
Длина площади внутри крепости достигает до 10-ти саже-
ней, расстояние же от одной крепостной стены до другой—
до трех сажений. Крепость, видно, была построена из ог-
ромных камней“¹.

19. ხვანჩალის „სიღნახ“-ი.

ე.-წ. ხვანჩალის ტბის აღმოსავლეთ ნაპირას ბორცვზე ჩვენამდე
მოუღწევია ციკლოპური აღნაგობის 2 ნაციხარს, რომელთა შესახე-
ბაც ე. ლალიანი 1895 წელს სწერდა: „[ხვანჩალის] ტბის აღმო-
სავლეთ ნაპირას ბორცვზე ორი სიმაგრის ნანგრევებია, რომელთა-
გან სამხრეთისას ეწოდება სიღნახ². ადგილობრივმა მცხოვრებლებ-
მა არაფერი იციან ამ სიმაგრეების შესახებ, ისტორია კი სდუმს
მათ შესახებ“³. ი. როსტომაშვილი 1898 წელს ამ ნაციხართა
შესახებ სწერდა: „На восточном берегу этого (Хванчалинского.
ლ. მ.-ბ.) озера доныне существуют развалины двух крепо-
стей: диаметр одной из них, более восточной, достигает до
3-х сажений; она имеет ров, наполнявшийся водой, как
видно, из озера; другая крепость длиною в 9—10 сажений,
но с весьма толстыми стенами (достигает до 2-х сажений).
Последняя построена на маленьком возвышении у берега
озера, а внизу с юго-восточной стороны возвышенности
заметно было и поселение, следы которого хорошо видны
и теперь“⁴.

¹ И. Ростомов, op. cit., 56.

² *სიღნახ* სიღნახ არტან-ჯარაბაღში საზოგადო სახელია ციხე-სიმაგრის
აღსანიშნავად. ლ. მ.-ბ.

³ *ს. ლალიანი, ჟაღაქურ, 131.*

⁴ И. Ростомов, 55.

ხუთვერსიან ძველ რუკაზე ორივე ნაციხარი ნაჩვენებია „P. Kr.“ და „P. D. Krцанис“-ის სახით. ამათგან შედარებით დაცულია პირველი, რომელსაც ე. ლაღიანი „სიღნახ“-ს უწოდებს (ტაბ. XXI). იგი არსებითად ციკლოპური აღნაგობისაა, მაგრამ ოდნავად გადაკეთებული. ნაციხარის გარდა, ბორცვის ფერდობზე იმჩნევა ნასოფლარის ნაშთიც.

20. მადატაფა.

მადატაფის ტბის ნაპირზედაც ციკლოპური ნაციხარის ნაშთია, რომელსაც ი. როსტომაშვილი 1898 წელს შემდეგი სიტყვებით აგვიწერს: „В 2—3 верстах от хутора Колмыковой, на берегу Мадатапинского озера, есть остатки старинной крепости. Длина ее достигала до 10-ти сажений, ширина до 5-ти аршин. Стены, заметно, были массивные, толстые, но вследствие того, что лицевые камни сняты духоборами для постройки своих изб. крепость развалилась и ныне представляет одну груды мелкого камня по окружности фундамента. Крепость стояла у самого берега озера и с суши охранялась четырьмя рвами, наполнявшимися водою, вероятно, из озера“¹.

21. სარო (?).

ჯავახეთის ს. საროს მახლობლად მდებარე 3 ნაციხართგან ერთი თითქოს ციკლოპური აღნაგობისა უნდა იყოს, თუმცა ი. როსტომაშვილისა² და ე. თაყაიშვილის³ დაწვრილებით აღწერათაგან ეს, სამწუხაროდ, არ ჩანს, და ჩვენც პირადად დღემდე საშუალება არ გვქონდა დაგვედასტურებინა სინამდვილე.

დ. ბაკურიან-თორის რაიონი

ბაკურიანი.

აქ ციკლოპური სისტემის ნაგებობანი გვხვდება, პარველ ყოვლისა, ბოტანიკური ბაღის ტერიტორიაზე, სადაც ისინი გაბნეული არიან სხვადასხვა კუთხეში, როგორც ნამსხვრევები ოდესლაც დიდი სადგომისა; აქ გარკვევით იმჩნევა ოთხკუთხედისა და ცილინდრუ-

¹ И. Ростомов, 56.

² И. Ростомов, Ахалкалакский уезд, стр. 101—104 = „მოგზაური“ 1901 წ. № 5, გვ. 403—406.

³ Е. Такайшвили, „Материалы по археологии Кавказа“, XII, стр. 19—21.

ლი გეგმის კედლები, აწ ხშირი ტყით გარშემორტყმული. ასეთივე ნაგებობანი მიმობნეულია ბალის ტერიტორიის გარეშე, მთის ფერ-დობებზე.

23. ციხისჯვარი.

ყოფილი „ფერმის“ ტერიტორიის გარეთ, ტყის მახლობლად, მდებარეობს უზარმაზარი ციკლოპური ნაქალაქევი, რომელიც შეს-დგება მრავალ ზღუდეთაგან (ტაბ. XX), მენჭირისა და კრომლე-ხისაგან; შემდეგში შიგ აუციანთ პატარა ეკლესია, რომლისთვისაც გამოუყენებიათ შეგალითები, კერძოდ ერთი მონოლითი, რაზედაც წარწერილია (ასომთავრულად): „ნონე ნათლისმცემელი“.

24. საკოპავი და სხვა ადგილები.

ექვს გარეშეა, ციკლოპური ნაციხარ-ნაქალაქეები ბაკურიან-თორის რაიონში, აღნიშნულ პუნქტებს გარდა, კიდევ ბევრგან მოი-პოვება, მაგ. ბორჯომის მიდამოებსა და საკოპავში და სხვაგანაც, მაგრამ მათზე ჩვენ აქ არ ვჩერდებით, ვინაიდან ცნობები მათ შე-სახებ პირადად შემოწმებული არ გვაქვს.

მ. სამხრეთ-ოსეთი (დვალეთი)

25. „ზილდე-მაშიგ“.

„ზილდე-მაშიგ“ ეწოდება იმ ნაციხარს, რომელიც მდებარეობს ე.-წ. ზილდეს პლატოზე, დიდი ლიხვის სათავეში, კაღასნის გა-დასავლამდე, ს.ს. გალუათ-ყაუს, ხოდსა და ერმანს შორის, „ვაჯგუთე მასიგ“ ანუ „ვაჯგუთე მაშიგ“-ად წოდებული უზარმაზარი კლდის გვერდით. ნაციხარი მდინარის მარცხენა ნაპირიდან ამჟამად დაჰს-ცქერის მთელს არემარეს. მას უკავია მხოლოდ ერთი მცირე ნაწი-ლი დასახელებული ზეგანისა (პლატოსი), რომელსაც რამდენიმე კვ. კილომეტრის ფართობი უჭირავს.

ნაციხარი მორგვლო-სამკუთხედის გეგმისაა (ტაბ. VIII), და დაკულია მხოლოდ ნაწილობრივ: სამხრეთი და ჩრდილოეთ-აღ-მოსავლეთი კედლები. შედარებით უკეთესად მოუღწევია ჩრდილოეთ-კედელს (ტაბ. IX), სადაც შესავალი კარიც ჩანს. ციხის შიგნით დიამეტრი დაახლოებით 30 მეტრია, კედლის სიგანე საშუალოდ 3 მეტრამდე¹.

ამ ნაციხარს ე. პ ჩ ე ლ ი ნ ა შემდეგი სიტყვებით აგვიწერს:

„Зильде Машиг представляет собою... площадь, зава-
ленную глыбами андезитов-дацитов, огражденную срани-

¹ Л. Меликсет-Бекоев, К археологии и этнологии Туальской Оси, стр. 264—266. стр. 259. ლ. მელიქსეთბეგი, ახალი პრობლემა საქართველოს ისტორიაში, გვ. 224.

тельно невысокой крепостной каменной стеной... Кладка стены Зильде Машиг состоит из 2—3 рядов камней по способу осетинской сухой кладки без признаков каких бы то ни было связующих растворов, с заполнением промежуточного пространства между глыбами более мелкими обломками той же каменной породы. Камни стены не имеют никаких признаков тески или подправки их и сложены с максимальным использованием их природных свойств. Широкие и плоские стороны камней, являющиеся результатом их естественного раскола, обращены к внешним сторонам стены. Угловые же части этих камней уложены внутрь стены. Поэтому стена Зильде Машиг как в наружной своей части, так и обращенная к ограждаемому ею пространству имеет более или менее ровную поверхность.

Кладка стены Зильде Машиг тождественна обычной кладке осетинских жилищ и хозяйственных построек из камня этого района. Разница только в гораздо большем размере камней, служащих материалом для Зильде Машиг.

Камни стены Зильде Машиг были повидимому передвигаемы и укладываются при помощи рычага, которым работают здесь на постройках и в настоящее время...

Сверху стена Зильде Машиг не покрыта ничем и являет собой ясную картину способа ее кладки. Высота стены: Зильде Машиг почти везде одинакова. Она равняется в среднем около 3 м. Размер камней, из которых сложена стена, 1 м.—1,05 м., но есть и очень большие камни, почти равные по ширине и высоте, но меньше по толщине. В плане Зильде Машиг представляет собою неправильную, несколько вытянутую в своей юговосточной части окружность. Причем стена ограждения охватывает площадь не кольцом, а полукружием, оставляя всю западную часть площади без стены, замененной линией естественного обрыва, являющегося берегом Большой Лиахвы.

В северной части стены Зильде Машиг имеется впадь внутрь. Кроме этого входа никаких других входных отверстий не имеется. Вход имеет высоту 1,5 м., ширину 1 м. Толщина стены в этом месте 2,8 м. Перекрытие входного отверстия сделано по типу архитрава. Обе стены входного отверстия почти гладкие, но без подтески камней...¹

¹ Е. Пчелина, Крепость „Зильде Машиг“, — „Советская Этнография“, 1934 г. № 3, стр. 88.

ამასთანავე ე. პ ჩელინა გამოსთქვამს თავის მოსაზრებებს ამ ნაციხარის დათარიღების შესახებ:

„... Исследуя Зильде Машиг, надо притти к выводу, что она не является крепостью обычного южно-кавказского „циклопического типа“ „крепостей-поселений“, где можно было подолгу отсиживаться от подступившего врага вместе со всем скотом.

„В Зильде Машиг отсутствует вода, растительность. Внутри ее, за крепостную стену, нельзя вогнать главное богатство населения—скот. Плато Зильде непроходимо, за исключением коз, для мелкого и крупного рогатого скота, не говоря о лошадях. В Зильде Машиг нет никаких остатков сооружений для жилья человека или скота, нет следов какой бы то ни было дороги к крепости для скота, хотя бы со стороны обрыва с русла Большой Лиахвы, откуда можно было бы при усилии перегнать стада к крепости, тогда как в окрестностях Зильде Машиг через россыли камня имеются остатки таких дорог.

„Повидимому, постройка Зильде Машиг начата по какой-то внезапно появившейся нужде в укреплении в совершенно недоступном месте. Причина этой внезапности исчезла, Зильде Машиг брошено недостроенным и, утратив свое прямое назначение, перестало существовать для двалетцев. Застройка новыми боевыми и жилыми башнями в Двалетии пошла, как и прежде, по родовым ущельям, по новым отселкам размножившегося рода, но не крепостями, для почвления которых здесь необходимы были феодальные отношения, а не родовой строй, хотя бы и в стадии разложения“¹.

„ზილდე-მაშიგ“-ის კვალიფიკაცია, როგორც ფეოდალურ ეპოქაში ნაჩქარევად აგებული ციხისა, რომელიც, ამასთანავე, თითქოს მოკლებული იყო ადამიანის სადგომის მნიშვნელობას, ძალიან ზერელედაა დასაბუთებული ე. პ ჩელინას მიერ. ჯერ ერთი, რა ფეოდალურ ციხე-სიმაგრეზე შეიძლება საუბარი და თანაც იმ ქვეყნისათვის მიკუთვნებით, რომელსაც სრულიად არ გაუვლია ფეოდალიზმის ხანა. მეორე, განა ნაჩქარევად შეიძლება ისეთი უზარმაზარი სიმაგრის აგება, როგორცაა: „ზილდე-მაშიგ“-ი. და მესამე, განა ადამიანს ვერ შეეძლო ეცხოვრა ციხის გარშემო ქვათა გროვის ტერიტორიაზე და მის ქვევით მდინარის პირად ხე-ტყით აგებულ სახლებში, რამდენა-

¹ იქვე. 92.

დაც ეს მხარე ტყით მდიდარი იყო, რის ნაშთებს ახლაც მოუღწევიათ ჩვენამდე.

ამიტომაც ჩვენ ვფიქრობთ, რომ „ზილდე-მაშიგ“-ი არა როგორც ციხე-სიმაგრე, არამედ როგორც ციხე-ქალაქი უნდა მიეკუთვნოს პრეფეოდალურ ეპოქას, გვაროვნულ-ტომობრივ საზოგადოებას.

3. რ ა ზ ა

26. კუნეთის წყაროსთან.

ონის მახლობლად, კუნეთის წყაროსთან (რაქაში) მდებარეობს ციკლოპური ნაციხარი, რომელიც ჩვენ პირადად ჯერ არ გვინახავს.

ამ სადგომის გარდა, დასავლეთ საქართველოს ციკლოპურ ნაციხარ-ნაქალაქევეთა შესახებ ჩვენ საერთოდ ცნობები არ მოგვეპოვება.

8. ლაზისტანი (ჭოროხის აუზი)

27. ქოროხის აუზი.

ქოროხის აუზში და, კერძოდ, ხალხალ-პარხალის ხაზზე, — ატრპეტის თქმით, — სხვადასხვა ადგილას მოიპოვება ციკლოპური ნაგებობანი: ზღუდეები, ნაციხარნი და სხვ.; ამათგან ზოგიერთი, მაგ. ბალჩავანი, ფუძეებადაა გამოყენებული ქრისტიანული საკულტო შენობებისათვის¹.

III

ციკლოპურ ნაციხარ-ნაქალაქევეთა ტრანსფორმაცია კლასობრივ საზოგადოებაში

ციკლოპური ნაციხარ-ნაქალაქევეები ძირითადად მიეკუთვნება გვაროვნულსა და გვაროვნულ-ტომობრივ საზოგადოებას, ან მისი რღვევის ხანას, ყოველ შემთხვევაში, ამა-თუ-იმ ქვეყნის განვითარების წინაკლასობრივ ფორმაციას.

ამასთანავე, ასეთ ნაციხარ-ნაქალაქევეთა გვერდით, საქართველოში მოიპოვება ისეთი სადგომებიც, რომლებიც ციკლოპური ნაგებობის სისტემისაგან გარკვეულად დაშორებულნი არიან, მაგრამ ფეოდალური ეპოქის ნაგებობათა ყაიდაზე მაინც არ არიან გამართულნი. ამიტომაც, ჩვენ მათ პირობითად ციკლოპურ ნაციხარ-ნაქალაქევეთა ტრანსფორმაციას ვუწოდებთ.

უკანასკნელი ტიპის შენობები ხასიათდება შემდეგი თვისებებით: 1) ისინი ისეთივე უზარმაზარი და ტლანქი ნაგებობანია, როგორც

¹ *ს. კ. ბ. ს., შირიქსი ალაღანე, ხვ 14—15, 79, ტან. 2.*

„მეგალითები“; 2) ისინი ისევე უკიროთ და, საერთოდ, უღუღაბო-
თაა აგებული; მაგრამ, ამასთანავე, 3) ისინი ვეგებართელა ქვებიდან
კი არ არიან დაწყობილი, არამედ ხელოვნურად (ეგების ლითონის
საშუალებით) ნამტვრევ ქვათაგან, რომლებიც, ბუნებრივ პირო-
ბებთან შეფარდებით, ან მსხვილ ფიქალთა სახითაა გამოყენებული,
ან ჯვრილ-წვრილ ნაქრებად ქცეული ქვების სახით; დაბოლოს 4)
დსინი შედარებით უფრო რთული გეგმისა არიან.

მაშასადამე, ასეთი ტიპის ნაგებობათ ის საერთო რამ აქვთ ცი-
კლოპურ ნაციხარ-ნაქალაქეებთან, რომ ისევე გრანდიოზულნი და
ტლანქნი არიან და ყოველგვარი დულაბის მოუხმარებლად აგე-
ბულნი; ხოლო ისინივე განსხვავდებიან ციკლოპურ ნაგებობათაგან
მით, რომ მათი კონსტრუქტიული ხერხი შედარებით უფრო მაღა-
ლი ტექნიკისაა, ეგების ლითონის ნაწილობრივად გამოყენების
გამო, და, ამასთანავე, საკმაოდ რთული გეგმისა არიან. და, რასაკვი-
რველიან, ცხადია, რომ ასეთი ტიპის შენობები იმავე ეპოქას ვერ მი-
ეკუთვნება, სადაც ციკლოპურ ნაგებობათ ეთმობა ადგილი.

ასეთი, ციკლოპური ნაგებობის სისტემისაგან ცოტად-თუ-ბევ-
რად დაშორებული და ფეოდალური არქიტექტურის სიმალღებდე
ჯერ კიდევ მიულწიველი ნაციხარ-ნაქალაქევი საქართველოში ორია,
ორივე ფარავნის ტბის რაიონში ანუ ძველს ჯავახეთში.

ორივე ეს ნაციხარ-ნაქალაქევი „ქოროლი“-ს სახელწოდებითაა
ცნობილი: ერთი—მცირე აბულის ერთ-ერთ მწვერვალთაგანზე, ხო-
ლო მეორე—ამავე სახელწოდების მთაზე, რომელსაც ვახუშტი
„შაორს“ უწოდებს.

1. მცირე აბულის „ქოროლი“.

ამ ადგილზე ი. როსტომაშვილი 1898 წელს სწერდა: „მცი-
რე აბულზე აქამომდე დაცულაა, კარგა მოზრდილი ციხე, უქვიტი-
როთ დიდი ლოდებით ნაშენი“¹.

ესევე ნაციხარ-ნაქალაქევი დაწვრილებით აღწერილია იმავე
ი. როსტომაშვილის რუსულ ნაშრომში შემდეგი სიტყვებით:

„На южном склоне Малого Абула доньше еще хоро-
шо сохранилась старинная обширная крепость, совершен-
но отличная по виду постройки от всех крепостей, как-
кие только мне приходилось видеть в остальных местах
Грузии“².

„Сложена она вся из огромных плитневых саженных
камней и достигает высоты до 3-х саженей, при толщине

¹ ი. როსტომაშვილი, საღარო ცოდნისა. რუსულ-ქართული ენციკლო-
პედიური ლექსიკონი, I, გვ. 14.

² ხახვასმა ჩენია. ლ. მ. ბ.

стен до 5—6 аршин. Крепость разделена продольной стеной на две неровные части: на северную—меньшую, и южную—большую. Южная часть внутри вся застроена множеством небольших комнат, или скорее логовищ; соединяющихся друг с другом узкими ходами, так что вся крепость представляет одну обширную башню со множеством комнат внутри и с одною дверью снаружи. У самых же крепостных стен комнаты эти двухэтажные, а, может быть, были трехэтажны. Как стены крепости, так и стены самых домиков сложены без всякого цемента и глины. Крепость донныне стоит целой; свалилась только малая часть южной стены и средней. Кругом крепости, как о том свидетельствуют множество жилищ, искусно сложенных и крытых плоскими камнями, со множеством ходов, переходов и улиц, существовало обширное поселение. Не ошибусь, если скажу, что таких жилищ в бывшем здесь поселении насчитывается до тысячи, и по обширности оно может поспорить с любым уездным городом¹. Следов каких-либо орудий, при постройке употреблявшихся, нет никаких: крепость и все находящиеся здесь постройки сложены голыми руками. Но стены и башни сложены весьма искусно и красиво². Это поистине киклопическая постройка³.

ამ აღწერას დართული აქვს ნახაზი, სადაც წარმოდგენილია ზოგადი სახე ნაციხარ-ნაქალაქევისა ჩრდილოეთ-დასავლეთ მხრიდან (ტაბ. XXV).

თვით აღწერა, სამწუხაროდ, სავსებით არ შეეფერება სინამდვილეს. ჯერ ერთი, ციხე-სიმაგრე, რომელიც, მართლაც, ორი ძირითადი ნაწილისაგან შედგება—სიმაგრისა და ციხე-დარბაზისაგან (შიდა-ციხისაგან), თვისი ძირითადი გეგმით სიმაგრის ნაწილში რვა-წახნაგოვანია რვა ფორტოსტიტ გარეშე კუთხეებთან, რომელთაგან ერთი (ჩრდილოეთ-დასავლეთისა) რკალისებრი გეგმისაა, დანარჩენები კი ოთხკუთხედი (ტაბ. XXIVB). მეორე, ციხე-სიმაგრეს ერთი შესავალი კი არა აქვს, არამედ სამი: 1. ჩრდილოეთ-დასავლეთით, 2. ჩრდილოეთ-აღმოსავლეთით, და 3. თვით ციხე-დარბაზში (ტაბ. XXVI). მესამე, ციხე-სიმაგრე ისევე, როგორც მასში და მის გარეთ ნაშენი ბინები მხოლოდ ვეებართელა ლოდებით კი არ არის აგებული, არამედ ნატეხი ქვებითაც, რაიც შაინცა-და-შაინც ამ სადგომს ციკლოპურ ნაგებობათა სისტემას აშორებს.

¹ იგივე.

² იგივე.

³ И. Ростомов, Ахалкалакский уезд, 24—25.

ამ ნაციხარ-ნაქალაქევიდან ს. აბულში დაბრუნების შემდეგ გავიგეთ, რომ აქ თითქოს ქვიდან გამოკვეთილი. აკვანი (*ჩიოლე*) ყოფილიყოს დაცული ერთ-ერთ ბინაში, რომელიც ჩვენ, სამწუხაროდ, ვერ ვნახეთ.

სხვათა შორის, ეს ნაციხარ-ნაქალაქევია რომ იგულისხმება ცნობილს ბალადაში ფარავნის შესახებ, რომელიც ჩაწერილი და პოეტურად გაფორმებულია ოპ. თუმანიანის მიერ, ხოლო რუსულად ნათარგმნი ს. ქაფანაკიანისა და ქართულად ი. გრიშაშვილის მიერ. სამწუხაროდ, თუმანიანის ჩანაწერში (და, მაშასადამე, რუსულსა და ქართულ თარგმანებშიც) ამ კუთხის ტოპონიმია მთლად არეულ-დარეულია: კონტექსტში შეტანილია მითითება — „მთები მთინ-აბული“ მაშინ, როდესაც უნდა ყოფილიყო „მთანი აბულნი“, რაპდენადაც აქ „მთინი“ არაფერ შუაა; ასეთი სახელწოდებით ცნობილია მთა ოპ. თუმანიანის სამშობლოს ლორეს მახლობლად, ძველი კანგარქის (აწ ყაზახის) რაიონში, რომელიც (მთინი) მას მოელანდა, ქართულის უცოდინარობის გამო, როდესაც ხალხში მოსმენილ თქმულებაში „მთანი აბულნი“ გამოთქმას წააწყდა.

ესევე ნაციხარ-ნაქალაქევი თითქოს იგულისხმება ჯავახეთისა და კერძოდ ს. განძის მიდამოების იმ ობიექტებს შორის, რომელთაც თავის დროზე დიდი შთაბეჭდილება მოუხდენიათ სომეხ დიდ პოეტ, აწ განსჯენებულ ვაჰან ტერიანზე და ზეგავლენაც კი დაუჩნევიათ მის შემოქმედებაზე.

შაორის „ქოროლი“.

ეს სადგომი შესდგება ორი ძირითადი კომპლექსისაგან, რომლებიც მდებარეობენ ერთსადაიმავე მთის ორ მწვერვალზე: მათგან ერთი, შედარებით გრანდიოზული, მაღალზეა; ხოლო მეორე, მცირე, დაბალზე.

ამ ნაციხარ-ნაქალაქევს გაკვრით იხსენიებს 1898 წელს ზ. გულისაშვილი¹, ხოლო იმავე წელს ი. როსტომაშვილი დაწვრილებით აკვიწერს შემდეგი სიტყვებით:

„Гора Кор-оглы настолько крута и остроконечна, что подняться на вершину ее верхом нет никакой возможности, и с половины горы приходится оставлять лошадей на склоне, а самим подниматься пешком. Но замечательно, что выше, на самой горе, доныне сохранилась в целости искусно сделанная дорога, шириною в четыре аршина, вся ровно устланная плитневыми камнями; она ведет до самой вершины, и так и кажется, что по ней поднимались до самой крепости в экипажах (арбах)“².

¹ ზ. გულისაშვილი, თრიალეთი, — „ივერია“ 1898. 25. VIII № 182.

² И. Ростомов, op. cit., 26.

შეძლევს ი. როსტომაშვილი ეხება ამ ნაციხარ-ნაქალაქევის სახელწოდებას, რომელიც, მისი აზრით, არ შეიძლება დაკავშირებულიყოს „ქოროლი“-სთანაო, ვინაიდან საექვოა, რომ იგი, ქოროლი, „ოდესმე ამ ადგილებში ყოფილიყოს“ (не думаю, что-бы он когда-либо был в этих местах). როგორც თავის ადგილას ჩვენ უკვე დავინახეთ, არავითარი საკიროება არ მოითხოვს, რომ სახელწოდება „ქოროლი“ ციხე-სიმაგრეს უთუოდ „ყაჩაღ ქოროლი“-საგან მოელოს, რადგანაც „ქოროლი“ თურქული ექვივალენცია „კალთვალა“, „თვალბრმა“, „ციკლოპ“-ისა.

რაც შეეხება ი. როსტომაშვილის მეორე განმარტებას, რომ ქოროლის ციხე იგივე შაორის ციხე უნდა იყოს ვახუშტის გეოგრაფიისა, რის გამოც უფრო სწორი იქნებოდა ამ ციხისათვის 'შაორის-ციხე გვეწოდებიაო', ეს შეხედულება სწორია და მისაღებიც.

სახელწოდების განმარტების შემდეგ ი. როსტომაშვილი ვანაგრობს ციხე-სიმაგრის აღწერას:

„Крепость Кор-оглы окружена была домиками, как и Рбульская; следы поселения видны и теперь, в виде множества домиков, или лучше логовищ, сложенных из плитневых камней, без глины, и имеющих здесь же под рукой в изобилии; домики покрыты теми же плитами, огромных размеров. Крепость построена на самой вершине горы и имеет внутри до 40 шагов длины. Высота стены достигает до 2-х и более саженей, а толщина до 5—6 аршин. Внутри, кругом всей крепости у самой стены, до сих пор сохранилось до сорока помещений и столько же на сих последних, а всего около 80. Помещений в обоих этажах сохранилось в целости только несколько, а остальные разрушились. Длина, или что то же глубина сих помещений достигает до 4-х аршин, а ширина до 2—3-х аршин. Каждое из этих помещений имеет особый вход с площади крепости, но есть и такие, которые имеют ходы и из одного помещения в другое“¹.

ეს ნაციხარ-ნაქალაქევი ი. როსტომაშვილზე წინ აღწერილი იყო ე. ლალაიანის მიერ 1895 წელს, მაგრამ მის აღწერას, თუმცაღა დაწერილებითს, არაფერი გააჩნია ისეთი, რაც დამახასიათებელი ყოფილიყო ამ ძეგლის „ციკლოპურ“-ობისა. საინტერესოა მხოლოდ ერთი მითითება, რომელიც აღნიშნულია ჯზამყოლის, მღვდ. ტერ-მარკოზ ტერ-ჰარუთიუნიანის ნაამბობის თანახმად,

¹ იქვე, 26—27.

² იქვე, 27.

რომ „ციხის საპხრეთ კედლის ერთ-ერთ კაპაროვან უბეში, რომელსაც სიმაღლე ერთ არშინზე მეტი ჰქონდა, სუგანე კი $\frac{3}{4}$ არშ. და სიღრმე $\frac{1}{4}$ არშ., მოთავსებული იყო ადამიანის ქანდაგებაო. იგი თავლია იყო, ტანსაცმელით მუხლებად და უიარალოთ“¹. ამასთანავე, იგივე ე. ლალაიანი გადმოგვცემს, რომ ამ „ქანდაკებას ორსავე მხარეს ჰქონია წარწერა, რომელიც ვერც თითონ (ტერ-მარკოზს), ვერც მის გზამყოლ-ქართელს ვერ ამოუცვნიათ, თუ რა ასოებით ყოფილა დაწერილი“. შემდეგ იგივე ე. ლალაიანი აღნიშნავს რა, რომ ერთ-ერთი „სენაკის აღმოსავლეთ კედლის კუთხეში მოთავსებული იყო ორი ქვაჯვარა (საჯვარ)“, დასძენს, რომ იგი „შეცადა მოქცენა წარწერა და ადამიანის ქანდაგების შემცველი ქვა, მაგრამ ამოდ“-ო².

თვით ციხე-სიმაგრე მთავარი (ზედა) კომპლექსისა არსებითად ექვსწახნაგოვანი გეგმისაა (ტაბ. XXIVa); რომელთაგან დაცულია აღმოსავლეთის, ჩრდილოეთ-აღმოსავლეთის და დასავლეთის კედლები (ტაბ. XXII), დანარჩენი კი ან ნახევრად დაქცეულია (სამხრეთ-აღმოსავლეთის), ანდა სრულიად განადგურებულია (ჩრდილოეთ-დასავლეთის). ასე რომ ი. როსტომიშვილის განცხადება, ვითომც „ნაციხარის მხოლოდ ერთადერთი აღმოსავლეთ კედლის მცირეოდენ ნაწილსა მოუღწევია“-ო, კორექტივს მოითხოვს.

ციხე-სიმაგრე შიგნით ამეამად ქაოსს წარმოადგენს: სავსებით ანუ ნახევრად ჩამონგრეული ერთ ან ორსართულიანი ბინები ისეა დაგროვებული, რომ მათი ფიქსირება გეგმაზე შეუძლებელი იყო. შედარებით კარგადაა შენახული შესავალი კარი (ალაყაფი) აღმოსავლეთ კედელში (ტაბ. XXII), რომლითაც ქვეიდან ზევით ზიგზაგებით მიმავალი ქვაფენილი გზა თავდება, ხოლო გზის პირას, მარჯვნივ მონოლით-ობელისკი დგას, რომელიც ოთხწახნაგოვან და წვეტთავა ძეგლად მოსჩანს. თვით გზა კი, რომელიც unicum-ს წარმოადგენს; იშვიათია, ისევე როგორც ეროპაში ცნობილი allées couverts-ი³. დოლმენისებრი ბინებიდან, რომლებიც აქა-იქ მრავლად არიან მიმობნეული ციხე-სიმაგრის გალავნის გარეთ, ყველაზე უკეთესად შენახულია ალაყაფის მარჯვნივ, ჩრდილოეთ-აღმოსავლეთით მდებარე ბინა (ტაბ. XXXV). იგი ფუქალით არის ნაშენი, რითაც არსებითად განსხვავდება გოხნარისა და ბედენის ლოჯოიანის ანალოგიურ დოლმენთაგან (ტაბ. XXX—XXXIV).

რაც შეეხება ქვედა კომპლექსს, იგი პირველიდან შედარებით

¹ ნ. სულასიანი, *დასახ. — ასყ. ჯანყსია*, I, 165—166, ცალკე ოტისკით 53—54.

² იქვე, 166 (54).

³ შერ. J. Déchelette, Manuel, I, 373—429, განსაკუთრებით 396 (სურ. 140), 400.

შეცირე ზომისაა. იგი შესდგება გალანისაგან, რომლის არე 10×15 მეტრამდეა, და მთლად დაშლილ ცალკეულ შენობათაგან.

დასასრულ, უნდა აღვნიშნოთ, რომ ზემოაღწერილი ორივე სადგომი ერთმანეთზე ისეა დაკავშირებული, რომ, სახელწოდების გარდა, მათი სიახლოვე („ნათესაობა“) შესაფერ ლეგენდაშიც კი არის ასახული, რაც „ყაზალ ქოროლი“-ს სიმბნე-სიჰამაჰეს მოგვიჩხრობს¹.

ამასთანავე, დამაფიქრებელია ერთი ფრიად საგულისხმო გარემოება: რით აიხსნება, რომ არცერთი ამ გრანდიოზულ და არაჩვეულებრივ ნაციხარ-ნაქალაქევეთაგანი არ იხსენიება ქართულ წყაროებში: ამის პასუხად, ჩვენის აზრით, შეიძლება ერთ-ერთი ამ მოსაზრებათაგანი გამოდგეს: 1) ეს სიმაგრე-ქალაქები თავიანთი დაფუძნებით, განვითარებითა და დაცემით წინ უსწრებენ ქართული საისტორიო მწერლობის ჩამოყალიბებისა და, კერძოდ, „წმ. ნინოს ცხოვრების“ (ქართლის მოქცევის მეორე ნაწილის) ჩასახვის ხანას, უკიდურეს შემთხვევაში ერთი მათგანი. სახელდობრ აბულისა, მაინც იქნებოდა მოხსენებული იმ ქალაქთა მწკრივში, როგორცაა ფოკა-ურბნის-მცხეთა. 2) ეს სიმაგრე-ქალაქები, რომლებიც მიუდგომელ სიმაღლეზეა აგებული, -- და ამიტომაც ძნელი წარმოსადგენია, რომ იქ ხალხს ზამთარ-ზაფხულ ეცხოვროს, -- შეიძლება წარმოშობილიყვნენ, თავისთავად იგულისხმება, ციკლოპურ ნაციხართა საფუძველზე, ადრინდელი ფეოდალიზმის ხანას, როდესაც ჯავახეთის ტერიტორიაზე სამკედრო-სასიცოცხლო ბრძოლა სწარმოებდა სახელმწიფოთა შორის, როდესაც სტრატეგიული მოსაზრებების გამო საკიროდ შეიქნა ძველი სიმაგრეების გამოყენება-გათართობა იქ დიდძალი ჯარის მოთავსების მიზნით. გარდა ამისა, მხედველობაში უნდა იქნეს მიღებული, რომ ეს 2 სადგომიც თავის ნაგებობით ძირითადად განსხვავდება ბიზანტიური დროის ნაგებობათაგან დასავლეთ საქართველოში (V—VI ს. ს.), როგორც არიან არქეოპოლის--ნაქალაქევი, ციხისძირი (პეტრა?), ანაკობია--ნიკოფსია, როდოპოლის--ვარციხე, მარტიროპოლის, შორაპანი, სკანდე, ტოლები და სხვ.

ასეთ მოსაზრებას ჩვენ გამოვსთქვათ მხოლოდ საკითხის დასმის წესით, რამდენადაც იმ მასალებს, რაც ჩვენს განკარგულებაშია, ვერ ძალუძს საკითხის საბოლოოდ გადაწყვეტა.


IV

დოღმენ--ბლინდაჟები

დოღმენები ორი ძირითადი კატეგორიისაა: 1) როგორც „სააქაო“ ბინა, და 2) „საიქაო“ ბინა; ბლინდაჟები კი მხოლოდ „სააქაო“ ბინებია. დოღმენები და ბლინდაჟები, ერთად აღებული, რო-

¹ იხ. ზევით, პირველი ნაკვეთის I თავი, გვ. 12—13.

გორც „სააქაო“ ბინები, გვხვდება მხოლოდ ციკლოპური აღნაგობის ნაციხარ-ნაქალაქევთა არეზარეში,—მაშასადამე, დროითა და სივრცით შეპირობებულ გარკვეულ საზღვრებში,—მაშინ როდესაც იგი-



სურ. 5.

ვე დოლმენები, როგორც „საიქაო“ ბინები, დროისა და სივრცის ამ გარკვეულ საზღვრებს საკმაოდ სცილდებიან, და მათზე საუბარი მეგალითური კულტურის მიმოხილვაში მხოლოდ პირობითადლა შეიძლება.

1. დოლმენები

სიტყვა „დოლმენ“ (dolmen) კელტურია (ბრეტანეთში); იგი შესდგება 2 ფუძისაგან: 1) dol—მაგიდა, და 2) men—ქვა.

ამით აღინიშნება რამდენიმე ქვისაგან აგებული ყუთი, რომელიც არსებითად 3 ძირითადი ტიპისაა: 1) 5 ქვისაგან მიწის ზედაპირზე აგებული პარალელოპიპედისებრი ყუთი-კამერა, რომელიც ვერტიკალურად დადგმულ და კედლებად გამოყენებულ 4 ფიქალისაგან შესდგება,— ერთი მათგანი მორგელო ხერელით, რომელიც ქვისავე საცობით იკეტება; ხოლო მეხუთე ფიქალი ზევიდანაა წამოხურული; 2) ასევე 5 ქვისაგან (ფიქალისაგან) აგებული და მიწაში ჩამარხული პარალელოპიპედისებრი ყუთი-აკლდამა ანუ თაბუთი, რომელსაც არაერთარი ხერელი-საცობი არ ახლავს, და 3) რამდენიმე ქვისაგან მიწის ზედაპირზე აგებული კამერა-გალერეა უსწორმასწო-

რო გეგმისა და ფორმისა, რომელიც გამოქვაბულ-ღვიმეს წააგავს, წინახედიდან (ფასადიდან) სავსებით ღია.

სამსავე ტიპს ახასიათებს ერთი-და-იგივე თვისება, სახელდობრ ის, რომ ყველა წამოხურულია არქიტრავით, რომელიც ჩვეულებრივად უზარმაზარ ქვა-ფიქალს წარმოადგენს, და ისეთ შთაბეჭდილებას



სურ. 6.

ჰქმნის, თითქოს იგი, მართლაც, მაგიდა (dol—რუს. стол) იყოს.

პირველი ტიპი ჩვეულებრივად „საიქაო“ ბინას ანუ სამარხს წარმოადგენს. იგი მრავლად გვხვდება ევროპაში, რუსეთში, ჩრდილო კავკასიაში და შავი-ზღვის ნაპირას, კერძოდ აფხაზეთშიც¹ (სურ. 5,

¹ იხილე საქციალური ლიტერატურა ამ საკითხზე:

J. Fergusson, Rude stone monuments in all countries, London 1872 (სურათებით მთელს წიგნში); J. Déchelette, Manuel d'archéologie préhistorique Celtique et Gallo-Romaine. t. I, p.p. 373—429, სურათებით; ფ ე ლ ი ც ი ნ ის, ს ის ო ვ ე ის ა და უ ვ ა რ ო ვ ა ს წ ე რ ი ლ ე ბ ი Материалы по археологии Кавказа-ში, ტ. IX, М. 1904, სურათებით; Б. Лу н и н, Дольмены Черноморья [„Материалы по археологии Юго-Востока России“, кн. I, в. 1], Ростов-на-Дону 1924, სურათით; В. И. Ст р а ж е в, К Азиатскому дольмену (Археологическая разведка).—Известия Абхазского Научного О-ва, в. IV, Сухум 1926, стр. 125—127; М. М. Я в а с с е н к о, Beiträge zur Vorgeschichte Abchasiens. I. Eine neuentdeckte Dolmen-gruppe.—Eurasia septentrionalis Antiqua, VII, Helsinki, 1932, p.p. 102—112, იქვე 111—112 გვერდებზე დაწერილებითი ბიბლიოგრაფია საგნისა; А. М. Та й л г р е н, Dolmens of North Caucasia,—„Antiquity“, London, t. VII, 1933 № 26, June, p. 190—202; А. М. Та й л г р е н, Sur les monuments mégalithiques du Caucase occidentale,—„Eurasia septentrionalis Antiqua“, IX, 1934, p. 4,9, სურათებით; М. М. И в а щ е н к о, Исследование арханческих памятников мат. культуры в Абхазии, Тифлис 1935, стр. 9—11 et pass, სურათები 13 და 24 გვერდებზე; Абхазские дольмены,—„Вечерний Тбилиси“ 1937 г. № 249.

6 და 7). სომხეთსა და აღმოსავლეთ საქართველოში ასეთი ტიპი ჯერჯერობით აღმოჩენილი არ არის. ხოლო ადრიბეიანში ძველს თალიშშია (ლენქორანში) მოპოვებული ერთ ცალად, ისრაც ორსართულიანი ნაგებობის სახით¹.

მეორე ტიპიც ჩვეულებრივ „სააქაო“ ბინებია ანუ აკლდამა², გინა თაბუთ-სამარხები, რომლებიც ყველგანაა გავრცელებული³,



სურ. 7.

ხოლო საქართველოში დიდი სიმრავლით ბაიერანის გათხრებიდან ცნობილს ე.-წ. სამთავროს სასაფლაოზე მცხეთაში, სამხედრო გზის პირას, ნაცხოზ-ბებრისციხემდე, სადაც ჩვენ სევსამორა-წიწამური გვევსლება (აწინდელი წიწამურის გამოღმა)⁴.

მესამე ტიპი კი ისაა, რაც „სააქაო“ ბინებს ანუ სადგომებს წარმოადგენს, და გავრცელებულია როგორც ევროპაში, ისე ჩვენ-შიც. კერძოდ სომხეთ-ადრიბეიან-საქართველოშიც.

დოღმენებს იხსენიებს ატრპეტის კოროხის აუზის (პარხალისა და ბალპის) აღწერაშიც, მაგრამ, სამწუხაროდ, იმდენად ბუნდოვნად, რომ მკითხველს არ ძალუძს გაარკვიოს, რომელი ტიპის დოღმენებია ეს⁴.

¹ „Известия Азербайджанского Археологического Комитета“, в. II, Баку, 1926, рис. X.

² შდრ., მაგ., J. De-Morgan, Mission scientifique au Caucase, I, Paris 1889 (მრავალ ადგილას)

³ Л. Меликсет-Бекюв, В поисках Страбионовой Севсаморы (К вопросу о древне-грузинских местожитаниях), — Известия Кавк. Отд. Рус. Геогр. О-ва“, кн. XXV, № 2-3, 1917, стр. 248-259.

⁴ Ա. Թ. Ի. Կ. Ի. Կ., Ճիրիխի առաջանը, 14-15, 37.

დოლმენების სამ ძირითად ტიპად დაყოფა, როგორც ეტყობა, აზრად არ მოსვლიათ ჩვენს სპეციალისტ-არქეოლოგებს. ამიტომაც ისინი ამ ტიპებს ერთმანეთში ურევვენ.

ბოლო ხანებში დოლმენებს ყურადღება მიაქცია მ. მ. ივაშჩენკოვმაც, აფხაზეთში აღმოჩენილ მიწის ზედა „სამარხ“-დოლმენებთან დაკავშირებით. თავისი დაკვირვება ამ საკითხის გამო მან გამოსთქვა შემდეგი სიტყვებით:

„На Кавказе дольмены известны в б. Кубанской области, в Черноморье, в Ленкоранском районе, Азербайджане. Есть, повидимому, дольмены и в Грузии, в Цалкинском районе, но данные о них еще не опубликованы¹. К этому списку теперь следует добавить дольмены в Абхазии².

„Здесь я не упоминаю о дольменах-цистах и каменных ящиках, так как памятники эти хотя и близки к дольменам, но все же полной аналогии, не представляют. Погребения в каменных ящиках распространены почти по всему Кавказу и относятся к разным эпохам—от медного века до феодальной“³.

რაც უნდა მართალი იყოს მ. მ. ივაშჩენკო დოლმენებისა და ქვის ყუთების განსაზღვრაში, როგორც განსხვავებულ ტიპებისას, ერთში იგი მაინც სცდება, სახელდობრ: მას, ალბათ, სათანადო მასალის უქონლობის გამო, ვერ შეუმჩნევია ისეთი აშკარა მოვლენა, რომ ჩრდილო-კავკასიისა, შავი ზღვის სანაპიროსი და კერძოდ აფხაზეთის დოლმენები როგორც თავიანთი აგებულობის ტიპით, ისე ფუნქციით (სემანტიკით) ძირითადად განსხვავდებიან საქართველოში (და სომხეთში) აღმოჩენილი დოლმენებისაგან, რამდენადაც პირველნი „საიქაო“ ბინა-სამარხებია (აკლდამა-თაბუთები), ხოლო მეორენი — „სააქაო“ ბინა-სადგომები.

დოლმენებს ხალხი ჩვეულებრივ ბუჰებრაზთანაგებობად სთვლის, ზოგან კი—ქონდროსკაცთა ნაგებობად. ამიტომაც სხვადასხვა ენაზე მათ უწოდებენ: საფრანგეთში—„დევთა სახლები“ (maisons des Fées) || „დევთა საფლავები“ (tombes des Fées) || „გოლიათთა საფლავები“ (tombaux des Géants); გერმანიაში—„ჰუნთა საფლავები“; ესპანეთსა და პორტუგალიაში—„მავრების ქოხები“, რუსეთში—„чертовы хаты“, „дидовы хаты“, „богатырские могилы“; ჩერქეზები და აფხაზები—„ქონდროსკაცთა სახლები“ (სსუპუნ); ქართველები—„დევის ბინები“, „დევის ნასახლარნი“, და სხვ.

¹ მითითებაა ამ ჩვენს ნაშრომზე.

² მ. მ. ივაშჩენკოს, როგორც სჩანს, გამოჰპარვია სომხეთის დოლმენები, ალბათ, იმიტომ, რომ მათ შესახებ ცნობები სომხურადაა გამოქვეყნებული.

³ ნახვასმა ჩვენია. ლ. მ.-ბ. М. Иващенко, op. cit.

ახლა შევუდგეთ თვით დოღმენების აღწერას ზემოდაღნიშნულ კლასიფიკაციის საფუძველზე.

რამდენადაც პირველი ტიპის დოღმენები საქართველოს ს. ს. რესპუბლიკის ტერიტორიაზე მხოლოდ შავი ზღვის ნაპირას, სახელდობრ აფხაზეთში, გვხვდება, სადაც ისინი უკვე შესწავლილი არიან მ. მ. ივაშჩენკოს მიერ, ამიტომ მიზანშეწონილი იქნებოდა მათი აღწერისათვის თვით ამ ივაშჩენკოსთვის მიგვეცა სიტყვა:

„Расположение абхазских дольменов. Как и дольмены Северного Кавказа и Черноморья, абхазские дольмены расположены группами или цепью. Все группы абхазских дольменов расположены недалеко от воды на горных склонах. В частности ближайшие дольмены Эшерской группы находятся всего в нескольких десятках метров р. Шицквара на южном склоне Абчагдара, Азантский—недалеко от оз. Ашткел на покато́м взгорье.

„Лицевой фас дольменов с отверстием в первом и втором Эшерском и в первом Азантском обращен к югу, в третьем Эшерском к юго-востоку, в четвертом к юго-западу и только в третьем Азантском к северу.

„Таким образом, основное направление абхазских дольменов, как и у большинства северо-кавказских и черноморских, это на юг и на юго-восток.

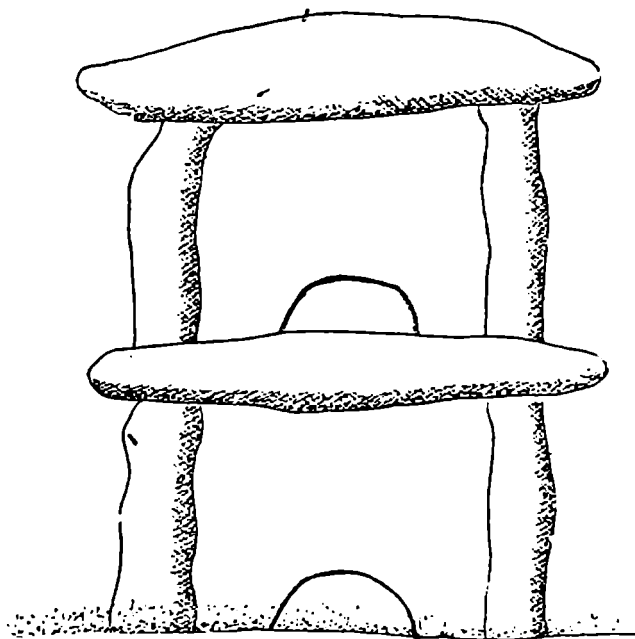
„Материал. Азантские дольмены сделаны из песчаника, эшерские из известняка. В противоположность западноевропейским дольменам, плиты абхазских дольменов, за исключением верхних, хорошо и гладко обтесаны, боковые имеют пазы, а края передних и задних закругления.

„Форма дольменов. Как и большинство других кавказских дольменов, абхазские дольмены в плане представляют трапецию, причем передняя часть шире, чем тыловая¹.

დოღმენთა ამ პირველი ტიპის რთულ სახეს უნდა წარმოადგენდეს ის ორსართულიანი უნიკალური ცალი (სურ. 8), რომელიც აღმოჩენილია ძველი თალიშის (ლენქორანის) რაიონში, აღრიბეჟანში, სახელდობრ ს. გორიკდიში (რუკით ტაშქიურაზი), და რომლის ზოგადად აღწერაც მოცემულია შემდეგი სიტყვებით: „Одна могила—двухэтажная — двойной долмен, построена из десяти плит, каждый этаж состоит из почти квадрата в четыре плиты, покрытых пятой плитой. В передней плите каждого этажа есть круглое отверстие“².

¹ М. М. Ивашченко, *op. cit.*, 33—34.

² „Изв. Азерб. Арх. Ком.“, II, 75.



სურ. 8.

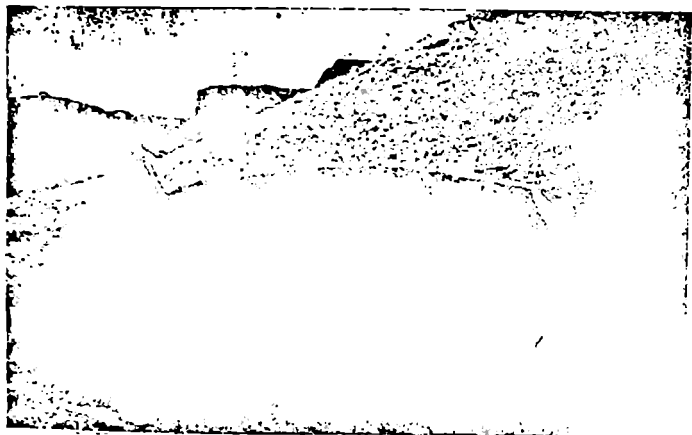
მეორე ტიპის დოლმენებზე ანუ ქვის-ყუთებზე (აკლდაჰა-თაბუ-თებზე) ჩვენ ზედმეტად ვთვლით აქ საუბარს, ვინაიდან ეს ტიპი, ჯერ ერთი, საერთოდ, კარგადაა ცნობილი საარქეოლოგიო ლიტერატურაში, და მეორე—იგი არსებითად სცილდება მეგალითური კულტურის ძეგლთა განვითარების ჩარჩოებს, რამდენადაც ფეოდალურ ფორმაციაშიცაა კარგად გავრცელებული.

ამიტომ ჩვენ პირდაპირ მესამე და უკანასკნელი ტიპის დოლმენტა დახასიათება-აღწერაზეა ვადავდივართ.

ყოველ ექვს გარეშეა, რომ აღმოსავლეთ საქართველოში ჩვენ მიერ აღმოჩენილი დოლმენები ენათესავენებიან სომხეთის დოლმენებს, სახელდობრ ყურდუყულის (ძველი არმავირის) შიდამოს ს.ჰაჯი-ბაღრამსა (სურ.9)¹, ზანგეზურის სისიანის ს. ყარაქილისას ახლოს მდებარე ყო-

¹ И. Мещанинов, Циклопические сооружения в Закавказье, стр. 94 (рис. 25).

შუნ-დაშსა (სურ. 10)¹, არაგაწის მიდამოში და სხვაგან²; ენათესავეებიან არა მხოლოდ გარეგანი ფორმით, რამდენადაც ორსავე მწკრივში მოკემულია წინახელიდან (ფასადიდან) სავსებით ღია კამერა-გალერეა, არამედ აგრეთვე ფუნქციითაც, ვინაიდან ეს ტიპი დოლმენისა „საა-



სურ. 9.

ქაო“ ბინა-სადგომს წარმოადგენს და არა „საიქაო“-ს ანუ სანარხს. (აკლდამა-თაბუას). ამ, ჩვენ მიერ ჯერ კიდევ 1924 წელს წამოყენებულ, დებულებას საუცხოოდ ემთხვევა სტ. ლისიციანის მიერ, ჩვენთან დამოუკიდებლად ჩატარებული გამოკვლევა ზანგებურის (სისიანის) ყოშუნ-დაშის მეგალითური სადგომის დოლმენზე: „В пользу того, что это были не погребальные склепы-долмены, а именно жилища, говорит то, что почти всегда перед ними имеются огороженные мелкими камнями неправильные участки, напоминающие крестьянские дворы“³.

ხოლო ამ გამოკვლევასთან დაკავშირებით, რომელსაც სავსებით აზართლებენ აღმოსავლეთ საქართველოში შემჩნეული მეგალითებიც, იბადება საკითხი იმის შესახებ, თუ რამდენად მართებულია

¹ Ст. Лисициан, Кошун-даш. Мегалитическое городище в Сисиане (Зангезуре).—Академия Наук СССР. XLV. Академику Н. Я. Марру, 1935, стр. 715 (рис. 2 и 3), стр. 718 (рис. 6 и 7).

² ნ. ს. სკაქიაშვილი, ზილქარქაქიციანისა და ვანქაქიანის რეგიონში აღმოჩენილი მეგალითური ძეგლები, — «სსრკ-ის მეცნიერებათა აკადემიის მოსკოვში გამოსული ჟურნალი: 1) არაგაწის, 2) ზანგებურის ყოშუნ-დაშის, 3) ყაობაღის სალსაღანის „ყაჩაღაქაქარ“ ნოღებულ მთის ფეოდობზე და 4) მასტაოის ძანლობლაღ მღებარე დოლმენები.

³ Ст. Лисициан, Кошун-даш, стр. 716.



სურ. № 10.

იმ წრეთა კრომლებებად აღიარება, რომლებიც შექმნილია დოლმენ-თა გარშემო, როგორც ამას სჩადიან ზოგიერთი ადრიბეჯანის დოლმენ კრომლებებზე საუბრისას¹.

ჩვენი პასუხი ამ საკითხზე ასეთია: ქვათა წრე ფორმითაც და ფუნქციითაც კრომლებია, უკეთეს მით შემოფარგლულია დოლმენი—„საიქაო“ ბინა-სამარხი (აკლდამა-თაბუთი); ხოლო წრე ფორმით და

¹ „Изв. О-ва общ. и науч. Азербайджана“, № 3, стр. 118.

ფუნქციით უბრალო ზღუდეა, უკეთეს მით შემოფარგლულია დოლმენი—„სააქაო“ ბინა-სადგომი, ე.-ი. კამერა-გალერეა.

აღმოსავლეთ საქართველოში დოლმენები ფიქსირებულია შემდეგ ადგილებში: 1) გოხნარის Медвежья балка-ში, 2) ბედენის „ლოდოვან“-ში, 3) ბემთაშენის „დაშლუხ“-ში, 4) შაორის „ქოროლლ“-ზე, აგრეთვე 5) ს. გუნია-ყალაში.

ეს დოლმენები წარმოადგენენ სადგომ-ბინებს, თავსესაფარს, ერთი ან რამდენიმე ადამიანისათვის, ჩვეულებრივ ადამიანის სიმაღლისა, ან მეტი და ან ნაკლები. მათგან ზოგი ორ ან სამ-სართულიანია, აგებული ისე, რომ მიწის ზევით მხოლოდ ერთი სართულია, დანარჩენი კი მიწაშია ჩამარხული ან ქვა-კლდეებშია მოქცეული. თვით სართულებიც სხვადასხვა ყადისაა; ზედა სართული თითქოს გამოქვაბულია, ხოლო ქვედა სართული უფრო სარდაფ-კატაკომბას ჰგავს. ერთი ამ დოლმენთაგანი, სახელდობრ შაორის „ქოროლლ“-ზე, უბრალო ქოხს წააგავს.

აქ დართულ სურათებში წარმოდგენილია 5 დოლმენი (ტაბ. XXX—XXXIVa) გოხნარის Медвежья балка-ს ნაციხარ-ნაქალაქევისა (იხ. რუკით №№ 9—14); მათში ყველაზე მეტად გასაოცარია № 11, რომლის სახურავის სიგრძე 2 მეტრზე მეტია, ხოლო სიგანე 1,5 მ. თითო სურათიც ლოდოვანის (ტაბ. XXXIVb) და შაორის „ქოროლლი“-ს (ტაბ. XXXV) დოლმენს გამოსახავს. რაც შეეხება გოხნარის „ლოდოვანი“-სა და ბემთაშენის „დაშლუხ“-ის დოლმენებს, ისინი ემსგავსებიან გოხნარის ტიპებს.

ა. ნ. გრენის თანახმად, ზემო-წალკის ს. გუნია-ყალაში ოდესღაც დაცული უოფილა დოლმენისებრი ძეგლი, რომელსაც იგი აღწერს შემდეგი სიტყვებით: „Прямо среди селения (Гуниа-Кала. ლ. მ.-ბ.) возвышался любопытный мегалитический памятник из огромных плит или скорее камней. Он очень походил на дольмены, встречающиеся во Франции и Скандинавии: те же камни, те же размеры, только он был отовсюду засыпан землею“¹.

2. ბლინდაშები

მეგალითების რთულ სახეს წარმოადგენს ის ტიპი, რომელიც ცნობილია საფრანგეთში aillé couverte და dolmen à galerie-ს სახით. ასეთი ნაგებობანი ჩვენში ჯერჯერობით აღმოჩენილი არ არის. სამაგიეროდ, აღმოჩენილია ის ტიპი, რომელსაც blindage ბლინდაში ეწოდება², ე.-ი. გვირაბისებრი, მიწით ამოფარებული, კამერა.

¹ А. Грени, Отчет по археологической посадке в Цинцкаро,— „Изв. К. О. М. А. О“, II, стр. 44 и рис. там-же.

² J. Fergusson, op. cit., p. 203 (fig. 64), p. 208 (fig. 69), p. 311 (fig. 115); J. D'chelette, op. cit., I, p. 396 (fig. 140), p. 399 (fig. 142), p. 406 (fig. 145), p. 418 (fig. 147), p. 420 (fig. 148).

ბლინდაეი დოღმენისაგან განირჩევა მით, რომ იგი ზომით უფრო დიდია, უკეთ—უფრო მოგრძოა, და ამოხსრულია ქვათა მწკრივით სიგრძეზე; ამასთანავე, არსაიდან იგი ღია არ არის, გარდა პატარა შესავალი კარისა, რომელიც უფრო სარკმელს წააგავს (ტაბ. XXVIII, XXIX). მასში შედარებით უფრო მეტ ადამიანს შეეძლო თავი შეეფარებინა.

ბლინდაეები ჩვენ მიერ აღმოჩენილია შემდეგ ადგილებში: 1) გოხნარის Медвежья балка-ს ნაციხარ-ნაქალაქევეში ოთხ ცალად, რომელდაგან 2 მთლად დაცულია, ხოლო 2 საკმაოდ დაშლილი (იხ. სათანადო რუკის №№ 4—7); 2) ს. აბულში, რამდენიმე ცალი, რომლებიც კარკნალ ქვეშ არიან მოქცეული, როგორც ეტყობა, მიწისძვრის გამო; და 3) ს. აერანლუს ქვეშ (აწინდელი სოფელი აგებულია ძველ ნასოფლარზე).

რაც შეეხება ბლინდაეთა ფუნქციას, ამაზე ორი აზრის ქონა შეუძლებელია: ყოველ ექვს გარეშეა, რომ ისინი მხოლოდ-და-მხოლოდ „სააქაო“ ბინებია, ანუ, უკეთ, საგვარო სადგომ-თავშესაფარნი.

მენჭირ—ვეშაპ-ვეშაპოიდ—ქალქვა-ქვაკაცი—ქალქვა-ქვაკაცი

მენჭირ—ვეშაპ-ვეშაპოიდ—ქალქვა-ქვაკაცი—ეს სხვადასხვა სახეა-
იმ მონოლით-სვეტებისა, რომელთაც ან სრულიად გაუფორმებლად
(პრიმიტიულად), ანდა სხვადასხვა ყაიდის გაფორმებით (ზოომორ-
ფიზებულ ან ანთროპომორფიზებულ სახით) მოუღწევიათ ჩვე-
ნამდე, ნაირ-ნაირი ფუნქციონალური სემანტიკით აღჭურვილი, მეგა-
ლითური კულტურის ნაშთებ შორის.

ასეთი მონოლით-სვეტები, საერთოდ, გვხვდება განცალკევებუ-
ლად, თითო-თითოდ წარმოდგენილი ამათუიმ ადგილას. მაგრამ გა-
რკვეულ შემთხვევებში ისინი მრავლად დაჯგუფებულადაც გვხვდე-
ბიან, როგორც, მაგალითად, სომხეთში ორ ადგილას: ზანგესურის
(სისიანის) ს. ყარაქილისას ახლოს მდებარე ე.-წ. „ლოშუნ-დაშ“-ში (სურ.
11) და ეჯმიანის: მახლობლად მდებარე ს. შამირანში, რომელთაგან
პირველი (ლოშუნ-დაშ) უფრო გრანდიოზულ შთაბეჭდილებას ახდენს
იმ მხრივ, რომ შორიდან ნამდვილ სასაფლაოს ემსგავსება, სადაც
თითოეული მონოლითი-სტელა (მენჭირი) საფლავის ძეგლს ანუ
ობელისკს წააგავს.

როგორც ეტყობა, ხელოვნური მონოლით-სვეტების ასეთი და-
ჯგუფება იმაზე კი არაა დამოკიდებული, რომ ისინი ნეკროპოლური
ძეგლები ყოფილიყვენ, არამედ დამყარებულია რაღაც ძველის-ძველ-
ტრადიციაზე, ბუნების მოვლენებთან დაკავშირებით და მათი ანა-
ლოგიით.

და, მართლაც, საქართველოში მონოლით-სვეტებით (მენჭირე-
ბით) და, მათი ტრანსფორმაციის შედეგად ჩამოყალიბებული, ქვა-
ჯვრებით მდიდარი ალბულალის რაიონი საშუალებას გვაძლევს იმის
გასარკვევად, თუ რის ანალოგიითაა წარმომდგარი მონოლით-სვე-
ტების (მენჭირების) ერთად დაჯგუფების პრაქტიკა.

ამხ. ამხ. ა. მ. აბრამიანმა და ვ. ზ. ზაალიშვილმა
თავაზიანად გაგვაცნეს თავიანთი დაუბეჭდავი ნაშრომი რუსულ ენა-
ზე, — Очерки Агбулагского района, სადაც ისინი, სხვათა შორის,
ჩერდებიან ალბულალის რაიონში ცნობილ ე.-წ. „ქარაქას სვეტები“-ს
აღწერაზე (ტაბ. LV). ისინი, აღნიშნავენ რა იმ მოვლენას, თუ როგორ
при выветривании базальта получают столбчатые отдель-
ности в виде изящных колонн, გვიჩვენებენ შემდეგს: „Таковы, напр.,
столбы, стоящие, словно привидения, в лесу близ Гударе-

жи—«Гударехские балваны». Особенным изяществом формы отличаются знаменитые Каракские колонны (კარაკის სვეტები). Они стоят в несколько рядов на ровном пьедестале и име-



სურ. 11.

ют форму многогранных призм. Наибольшая из них достигает высоты 13 метров при 9 метрах в обхвате. В Хулутах столбы колоссальных размеров свалились на бок или скло-

ნილსი ო სკალუ, ოტ კოტოროი ოტკოლოლსი, ობროვავ «ტონელი». ოდნა ოზ ტაკიხ კოლონი, ო ნაშიხ ვიჩისლენიამ, დოლჟნა ვესიტი ნე მენეე 700 ტონი».

ასეთივე სვეტები (*ყვილახ ქაიკისი*) ცნობილია, სხვათა შორის, ზანგებურშიც.

თუ მხედველობაში მივიღებთ იმ მონოლით-სვეტებს (მენჰირებს), რომლებიც ცნობილია ევროპაში¹ და რომლებიც თავიანთი სიდიდით არ ჩამოუვარდებიან ე.-წ. „კარაქას სვეტებ“-ს, მაშინ ადვილი გასაგები გახდება მათი გენეზისის ამბავი, კერძოდ ის, თუ პირადად ჩვენ რატომ ვაკუთვებით ასეთ მნიშვნელობას ამ სვეტებს, რომლებშიც მონოლით-სვეტების (მენჰირების) პროტოტიპს ვხედავთ.

თვით მონოლით-სვეტები, — იმისდა მიხედვით, რომ მათ ჩვენამდე სრულიად დაუმუშავებელი ან ოდნავად დამუშავებული სახით მოულწევიათ, გარკვეული ცხოველის სახედ, ანდა კიდევ ანთროპომორფიზებული ფორმით, და, გარდა ამისა, დეფორმირებულთ ფეოდალურს ეპოქაში, — შეიძლება დავეყოთ ოთხ ძირითად კატეგორიად:

1) „მენჰირ“-ი (*menhir*), რაც კელტურად აზიდულ ქვა¹ს აღნიშნავს: *men*—ქვა, *hir*—შაღალი, გრძელი, აზიდული, და რომლის ექვივალენტებია თურქული „თიქმა-ტაშ“ || „თიქილ-ტაშ“ და სომხური „თიქ-ქარ“ (*թիք-քար*), დაუმუშავებელი ან ოდნავად დამუშავებული მონოლითები.

2) „ვეშაპი“ და „ვეშაპოიდი“, აკად. ნ. მარის ტერმინოლოგიით, თევზის სახისა ანდა მისი მაგარი, თევზის კულტის ატრიბუტებით აღჭურვილი ობელისკები.

3) „ქალქვა“ || „ქვათარძალი“ ანუ, ვახტანგ VI-ის ტერმინოლოგიით, „ქვაკაცი“ || „ქვაკაცა“, რომლის ექვივალენტია მონღოლური „ბალბალ“ და უკრაინულ-რუსული *каменная баба*, პრიმიტიული სტატუები.

4) „ქვაჯვარა“ — ობელისკები, ე.-ი. დეფორმირებული (პირველი სამი კატეგორიიდან) მონოლითები.

1. მენჰირები


მენჰირები ცნობილია თითქმის მთელი დედამიწის ზურგზე, კერძოდ ამიერკავკასიაშიც, რომელთაგან სომხეთისა კარგა ხანია რაც აღმოჩენილი და გამოქვეყნებულიც არის, ადრიბეჯანისა და საქართველოსი კი მხოლოდ უკანასკნელ ხანებში გამოაშკარავდა.

საქართველოში ჩვენ აღნუსხული გვაქვს შემდეგი მენჰირები, ე.-ი. მონოლით-სვეტების ყველაზე პრიმიტიული ნიმუშები:

¹ J. Fergusson, op. cit., გვ. 57—60 (სურ. 13), გვ. 150 (სურ. 38), გვ. 99 (სურ. 279), გვ. 452 (სურ. 198); J. Déchelette, op. cit., გვ. 432 (სურ. 157), გვ. 433 (სურ. 152), გვ. 434 (სურ. 153), გვ. 436 (სურ. 154), გვ. 440 (სურ. 155).

1. მენჰირი ციხისჯვარის ციკლოპური ნაქალაქევის ტერიტორიაზე, საკმაოდ სქელი და ტლანკი, კაცის სიმაღლისა. ლიტერატურაში უცნობია.

2. მენჰირი ალბულადიდან სამშვილდისაკენ მიმავალი გზის მარცხნივ, პლატოზე, რომელიც სამშვილდეს დასტქერის, დაახლოვებით



სურ. 12.

ოთხწახნაგოვანი კონუსის ფორმისა, კაცის სიმაღლისა (ტაბ. XXXVI); ძალიან წააგავს იმ ეკუმპლარს, რომელიც ცნობილია სომხეთში, ზანგეზურის (სისიანის) ს. ახლათის მახლობლად (სურ. 12). ლიტერატურაში უცნობია.


3. მენჰირი ალბულადის მახლობლად, 1 კილომეტრის მანძილზე, ს. ალექსიეევასაკენ მიმავალი გზის პირას და ე.-წ. Пьяный курганის არემარეში, ჯაგნარში, წაქცულია (1933 წლიდან).

ლიტერატურაში ფიქსირებულია 1890 წელს ვ. ტეპცოვიძის მიერ, რომელიც მას შემდეგ სიტყვებში აგვიწერს:

„В версте от Белого-Ключа, к западу, около дороги стоит священный камень. Внизу у основания камень имеет форму цилиндра. Он как бы врыт в землю и, если это правда,—повидимому, на немалую глубину. Часть его над по-

верхностью—более сажени высотой; говорят, что и в глубину он врыт настолько же. Если предположить, что в глубину он врыт только на 1—2 аршина (такая глубина необходима для поддержания данного камня в вертикальном положении), то получится каменный столб в 4—5 арш. высотой, при 1¹/₂—аршинном диаметре.

„Камень окружен оградой из булыжника, ничем еще не цементированного, от чего она часто разрушается, а возобновляется богомольцами. Против входа в ограду на кам-



სურ. 13.

не заметны следы выбитого лика (камень из местной породы андезидა).

„Никто доподлинно не знает, откуда взялся этот камень, и почему он здесь стоит уединенно в лесу. Вокруг него не замечается никаких развалин, никакого следа рук человеческих. Предполагали здесь чью-либо могилу, что очень вероятно, но—чья бы это могла быть могила, никто не знает“¹.

4. მენშირი წალკას ს. ბურნაშეთის ეკლესიის გალავანში, სიმაღლით 3, სიგანით 0,27×0,57 მეტრამდე, რომელსაც ადგილობრივი სომხები *შაღრე ჳიორე* სურფ-გეორგ წმინდა გიორგი'ს უწოდებენ (ტაბ. XXXVII a, b); en face-ში წვეტიან ობელისკს წააგავს, ხოლო პროფილში ყბალია ცხოველს. ლიტერატურაში უცნობია.

¹ В. Тепцов. Агбулахские легенды.—„Сборник мат. для опис. м. и п. Кавказа“ IX, 1890, стр. I, стр. 131—136.

5. და 6. მენჭირები წყვილად წარმოდგენილი წალკისავე ს. ყიზილქილისას იალალზე. რომლებსაც ადგილობრივი სომხები *მსიყიქის ქაყარა* ელოს ნანგრევებ¹ს უწოდებენ, ხოლო თურქები და ბერძნები „საპიტახში“-ს, რაიც ვახუშტის „საპიტახში“-ს გადა-
მახინჯება უნდა იყოს¹. ამათგან პირველის რულიად დაუმუშავებელია და კუთხეში გახვრეტილი (ტაბ. XXXVIII a, B); მეორე კი ცოტად გათლილი, მაგრამ წვერში მოტეხილი, და შემოზღუდულია (ტაბ. XXXIX a, B); ამასთანავე, ეს უკანასკნელი სომხეთის ს. შაშირანის ერთ-ერთ მენჭირს წააგავს (სურ. 13). პირველზე გადმოგვეცემენ, თითქოს იგი ცხენების დასაბმელად იყო გამოყენებული, ხოლო მეორე ხატად ყოფილა მიჩნეული. ორივე გაქვავებული და-
ძმააო; მათგან მეორე *Мирр Фисрр* სურუ-გეორგ წმინდა-გიორგისა. მათი ზომაა: პირველისა—სიმაღლე 1,42 || 1,55 მ., სისქე ზემოდ 0,30 × 0,62 მ., ქვემოდ 0,54 × 0,65 მ., სატე (იხვან) ზემოდ 1,87, ქვემოდ 2,09 მ. მეორისა: სიმაღლე 2,33, წახნაგი ზევით 0,56, ქვემოდ 0,70, სატე ზემოდ 2,63, ქვემოდ 3,33 მ. ლიტერატურაში უცნობია.

ამ მენჭირთა არენარეში სხვა არაერთი სიძველე არ მოიპოვება, გარდა პატარა ეკლესიისა ქართული ასომთავრული წარწერით აღმოსავლეთ კედელზე, რაც იკითხება ასე: ქ-ე შ-ე ე-ა-ე კ-ლ-ქე, ე-ი. „ქრისტე, შეიწყალე ე—ა—ე (ეგნატე, ვრასტე?) კეთილადე“. იგი შეიძლება XII—XIII საუკუნისა იყოს.

7. მენჭირი წალკიდან ფარავნის ტბისკენ მიმავალი გზის მარცხნივ, ქეჩუთის მთის ფერდობზე, თაულუდალის გასწვრივ, ე.-წ. „თათართა სასაფლაო“-ს (татарское кладбище) ზემოდ (ტაბ. XL). ადგილობრივ „თიქმა-ტაშ“-ს უწოდებენ. იგი ცილინდრული ფორმისაა, და ძალიან წააგავს ერთ-ერთ იმ ეკსემპლართაგანს, რომელიც შამირანშია დაცული (სურ. 14). ხოლო მისი ზომაა: სიმაღლე 3,5 მ., სატე 3 მ., გარედან ბევრგან ტყვია აქვს მოხვედრილი: თითქოს ნიშნად ყოფილა გამოყენებული.

ცნობილია სამხედრო ტოპოგრაფიულ რუკებზე, როგორც Столб Тикма-таш.

8. მენჭირი წალკის ს. ს. სანომერ-შიპიასის მახლობლად, იმვე მინდორზე, სადაც ე.-წ. „თიქილ-ტაშ“-ია (ჩვენს მიერ 1936 წ. ამოთხრილი). მას დაახლოებით 1 მ. სიმაღლე აქვს (მიწის ზედაპირიდან) და თითქოს ამდენივე უნდა იყოს მიწაში ჩაპარხული. ლიტერატურაში უცნობია.

9. მენჭირი ნაქალაქვე სამშვილდის ტერიტორიაზე, მიძინების სახელობის სოკხეთა ეკლესიაში ჩრდილოეთ კედელთან (ტაბ. LIV);

¹ ამის შესახებ იხ. ლ. მელიქსეთ-ბეგი, თრიალეთ-წალკის მატერიალური კულტურის ნაშთებისა და ტოპონიმების შესწავლისათვის, — „ზოგის-ტული ენათმეცნიერებათის“, 1934, გვ. 37.



Fig. 14.

ეკლესია, რასაკვირველია, მერმინდელი დროის აშენებულია, ასევე ეტყვათ, XI საუკუნის შემდეგ, ხოლო ამ საუკუნით თარიღდება მენჭირის ფასადის შემკობა ჯვარის გამოსახულობითა და სომხური წარწერით (ე.-ი. როდესაც სამშვილდე კვირიკანთ დედაქალაქად იქცა—1064 წლამდე) ¹; წარწერაში მოხსენებულია „სუმბატ ერისთავთ - ერისთავი“ (*Մամրատ իշխանայ իշխան*) ². შედარებით მოგვიანო დროში ეს ქვა ფალუსადაა აღიარებული: ეს იქიდან ჩანს, რომ აქ სალოცავად დაიარებიან უშვილო და გასათხოვარი ქალები შესავედრებლად, რათა მათი ნატურა ასრულდეს, აგრეთვე „მიდგომილი“ დედაკაცები მშვიდობიანი მშობიერობისათვის; მეტადრე კი ასეთი ხატობა მიძინების დღეს არის ხოლმე.

ამ მენჭირს 1890 წელს ვ. ტეპცოვი შემდეგ სიტყვებით ავეიწერს:

„В развалинах крепости «Самшвильды», в 3-х верстах от Белого Ключа к югу, есть древняя армянская церковь, в которой раз в год, 15 августа ³, совершается богослужение. В этой церкви около северной стены стоит... громадный камень, украшенный надписями и рисунками. Говорят, что эти надписи нельзя прочесть; оне, будто бы, составлены из букв многих языков. Камень этот, по преданию, в том виде, как он есть, вышел сам из недр земли во времена глубокой древности. Думают, что письма начертаны ангелом...“ ⁴.

შემდეგ იგივე ავტორი აღნიშნავს:

„Такой-же формы каменный столб стоит при входе в развалины древнего города и крепости Самшвильды. Ему не поклоняются, но и про него говорят, что он вырос из земли“ ⁵.

10. მენჭირი წალკის ს. ჩოლაყის მახლობლად მდებარე ხატის — „აჰ-კონსტანტინ“ -ის ეკლესიაში (ტაბ. LII, LIII), რომელიც, რასა-

¹ ლ. მელიქსეთ-ბეგი, „ჩრდილო შარეთა სომეხთა მოძღვარნი“ და მათი ვინაობა, ტფ. 1926. გვ. 27—28.

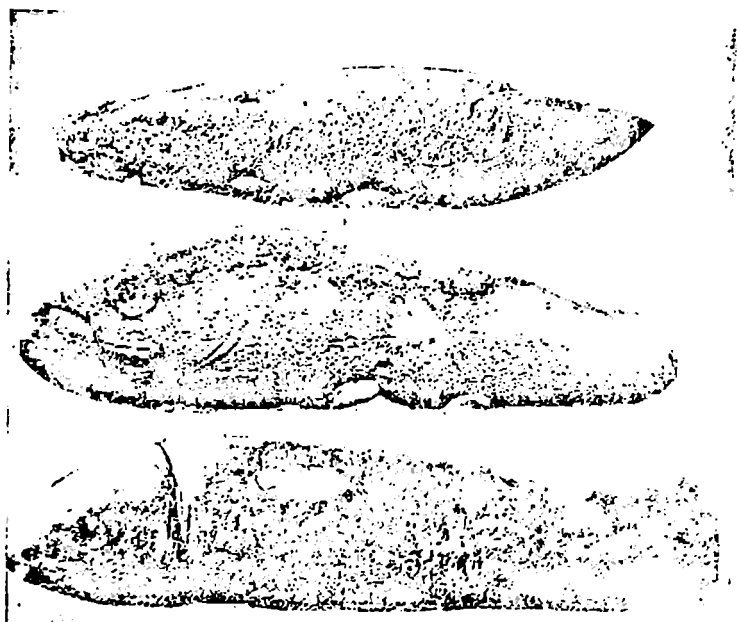
² იხ. M. Brosset. — „Mélanges Asiatiques“, t. II, 1856, p.p. 96—98. *Ս. Զալալխանյ, Ճանապարհորդութիւն ի Մեծն Հայաստան, II, 1858, էջ 79. Դ. Ալիქան, Նշմարք հայկականք, Ա. պրակ, էջ 18. ლ. მელიქსეთ-ბეგი, op. cit., გვ. 28, შენ. 5; Լ. Մելիքսեան-Բեկ, Վրաց պրոქուրნերը Հայաստանի և հայերի մասին, I, Յևրեան 1934, էջ 212, ծան. 28.*

³ უნდა იყოს: приблизительно около 15 августа по подвижному армянскому календарю, в день усспения. ლ. მ.-ბ.

⁴ В. Тепцов, Албулахские легенды, II изд., стр. 136—137.

⁵ იქვე, 137.

კვირველია, მერმინდელი დროის აშენებულია, როდესაც, შესაძლებელია, თვით ქვაზე ფასადით გამოუსახავთ ვეებართელა ჯვარი უწარწეროთ. როგორც ეტყობა, მენჭირი ეკლესიის აშენებამდე კროძლებით ყო-



სურ. 15—17.

ფილა შემოზღუდული, რომლის ნაშთს დღემდე მოულწევეია ეკლესიის გარედან, ჩრდილოეთ-დასავლეთ მხრიდან, ხოლო მეორე ნაშთი წარმოდგინილია თვით იმ ტრადიციაში, რომლის თანახმადაც მერმინდელი დროის „ციკლოპურ“ ზღუდეს ახლავს ორი კარი: აღმოსავლეთით და დასავლეთით. მენჭირი ჩარკობილია ვეებართელა ქვაკლდეში; ზომა მონოლითისა: სიმაღლე 3,90 მ.; სიგანე 1,12, შუაში 1,15, ქვევით 1,00, ფუძეში 0,85; სატე ზევით 3,10, შუაში 3,05, ქვევით 2,90, ფუძეში 2,55; სისქე 0,50. ლიტერატურაში უცნობია.

2. ვეშავ-ვეშავოიდეგი

მონოლითს, რომელიც თევზის გამოსახულობისაა, ნ. მარი პირობითად „ვეშავ“-ს უწოდებს, იმის გამო, რომ თვით ის ადგილი, სადაც ასეთი მონოლითები (სურ. 15—17) პირველად აღმოჩნდა, ცნობილია სომხური სახელწოდებით *Վեշապն* ვეშაპნერ, რაიც ვეშაპებ'ს ნიშნავს, ხოლო თურქულად „აედაპა-იურტ“, რაც უკავშირდება

მოსე ხორენელის ისტორიაში წარმოდგენილ პერსონაჟს—ვაჰაგნ ვეშაპაქალის, ე.-ი. ვეშაპთ-მებრძოლისა, და აქდაპაკის სახით¹. ამიტომაც აკად. ი. სმირნოვი აზრობს: „Исходя из современного названия этих каменных рыб «драконами», т.-е. аждагаками, у тюрков, и вишап'ами у армян, он (Н. Я. Марр) дал сопоставление разного рода литературных и лингвистических данных о последнем слове и соединенных с ним народных представлениях“². ხოლო თვით ნ. მარის დასკვნა ამ საკითხში ასეთია: „В рыбах-чудовищах намечаются местные боги «вишапы», сказания о которых, в виде переживаний, сохранялись в армянском народном эпосе до VIII-го—XI-го века по р. хр. и позднее“³.

თუ რამდენად მიზანშეწონილი იყო ამ მონოლითების „ვეშაპებ“-ად წოდება, ჩანს იქიდან, რომ თქმულებები ვეშაპთა შესახებ, საერთოდ, ძალიანაა გავრცელებული სომხურ ფოლკლორში, ისევე როგორც გველაშაპთა შესახებ ქართულში, რის გამოც შესაძლებელი ხდება ამ ორი ცნების გათანასწოლება.

მაგრამ ამ თევზ-მონოლითებით სრულიადაც არ ამოიწურება ნივთიერი კულტურის ეს ობიექტები, რომლებიც თევზ-ღვთაებასთან არიან დაკავშირებულნი: აღმოჩნდა ისეთი მონოლითები, რომლებიც, თუმცა თევზის გამოსახულობისა არ არიან, მაგრამ თევზის კულტის ატრიბუტებს კი შეიცავენ, ხშირად თევზის თვალის, ყბის და ლაყუჩების გამოსახულობას. მონოლითთა ამ კატეგორიას ნ. მარმა ავრეთვე პირობითად (და, რასაკვირველია, სამართლიანად) „ვეშაპოიდი“ უწოდა.

ჩვენ აქ, რასაკვირველია, არ გამოვუდგებით იმის აღნუსხვას, თუ თვით ნ. მარის მრავალ ნაშრომებში, 1912 წლიდან მოყოლებული 1931 წლამდე, თანდათანობით როგორ ირკვევოდა პრობლემა

¹ Н. Марр и Я. Смирнов, Вишапы, 66. შტრ. გრიგოლ მაგისტროსის ცნობა X ს. (*Գրիգոր Մագիստրոսի թղթերը, հրատ. Կ. Կոստանს ს ა ն ე, Ալեքսանդրապոլ 1910, № 216*): *Ջուկն Աժդահակ կոչեցիսլ*—„აქდაპაკად წოდებული თევზი“.

² იქვე, 66.

³ Н. Марр, Кавказ и памятники духовной культуры, 1912, стр. 77 = 1919, стр. 15.

ვეშაპ-ვეშაპოიდებისა¹, რომლებიც თევზ-ღმერთებად (ტოტემებად) იქნენ ალიარებულნი და, ამავე დროს, პროტოტიპებად „ვეშაპ-მებრძოლთა“: წმ. გიორგისა საქართველოში და წმ. სარგისისა სომხეთში². პაგრამ აღენიშნავთ, რომ ამ ძეგლების აღმოჩენით და მათი

¹ იხ. ლიტერატურა: Н. Марр—Из поездки в Сванию.—„Христ. Восток“, т. II, в. 1, 1913, стр. 6; О религиозных верованиях абхазов,—*იქვე*, т. IV, 1915, стр. 120; Кавказский культурный мир и Армения,—„Журнал Мин. Нар. Просв.“, 1915, стр. 11. Описание дворцовой церкви в Ани [Анийская селения], Пгр. 1916, стр. 25; Записка... о Кавказском Историко-Археологическом Институте,—„Известия Акад. Наук“, 1917, стр. 985, ср. 990; Ossetica-Japhetica, I,—*იქვე*, 1918, стр. 2091; Книжная легенда об основании Киева на Руси и Куара в Армении.—Изв. Гос. Акад. ист. мат. культуры, т. III, 1924, стр. 278 = „Избранные работы“, т. V, 1935, стр. 59; ჯაკჲასიან მჯაკიქსი, նրա արմատները և նախապատմական կապերը ըստ լեզուագիտութեան, Պարիս 1925, էջ 20-21, Армянская культура, ее корни и донисторические связи по данным языкознания,—„Язык и история“, I, Лнгр. 1936, стр. 82; Яфетические зори на украинском хуторе (Бабушкины сказки о Свинье-Красном Солнышке),—„Ученые Зап. Института этн. и нац. культур народов Востока“, I, М., 1930, стр. 75; და სხვ. И. А. Орбели, Армянское искусство.—„Новый Энциклопедический Словарь Брокгауз-Ефрона“, т. III, столб. 664; В. В. Бартольд и Я. И. Смирнов, Отзыв о трудах Н. Я. Марра по исследованию древностей Ани,—„Записки Вост. Отд. Рус. Арх. О-ва“, т. XXIII, стр. 409—410, по отд. оттиску 37—38; Վ. Բրիտանի, Միլինդսեր և վիշապներ,—«Գործ» (Բազու) 1917, № 5—6, էջ 120—126; И. И. Мещанинов, Каменные статуи рыб—випшаны на Кавказе и Северной Монголии,—„Записки Коллегии Востоковедов“, т. I, 1925, стр. 401—409; Վիշապները (ըստ Ն. Մանի),—«Հայ մշակույթի ոլը» (Փարիս), 1932, էջ 64—75; Franz Hanagar, Probleme des kaukasischen Tierstils (Sonderabdruck aus den Mitteilungen der Anthropologischen Gesellschaft in Wien, B. LXV, Wien 1935, etc.

² Н. Марр, Описание дворцовой церкви в Ани, стр. 25; მისივე Книжные легенды об основании Киева на Руси и Куара в Армении, ц. м.—აქვე ვსარგებლობთ შემთხვევით, რომ აღვნიშნოთ სათანადო ლიტერატურა „ვეშაპ-მებრძოლის“ წმ. გიორგის შესახებ: Кирпичников, Св. Георгий и Егорий Храбрый,—„Журн. Мин. Нар. Просв.“, 1878, декабрь—1879, январь; А. Веселовский, Разыскания в области русских сюжетов. II. Св. Георгий в легенде, песне и обряде (Приложение к т. 37 „Зап. И. Акад. Наук“ 1880 г. № 3); В. Рыстенко, Легенда о св. Георгии и драконе в византийской и славяно-русской литературах, Одесса 1909; მისივე. Новогреческая обработка легенды о св. Георгии и драконе, Одесса 1909; K. Krumbacher, Der heilige Georg in der griechischen Überlieferung, München 1911; А. С. Хаханов, Грузинский извод сказания о св. Георгии, Москва 1892; ივ. ჯავახიშვილი, ქართველ ერის ისტორია. I. 3, ტფ. 1928, გვ. 43—54; Л. Меликсет-Бекоев, Страна св. Георгия, — „Изв. Кавк. Отд. Рус. Геогр. О-ва“, т. XXII, 1916, № 2, стр. 222—228; Ա. Մատիկիան, Դիւցարանական շունը յարարերութեամբ Միքայել-Գորգիսի հրեշտակներու և Ս. Սարգիս,—«Հանդես Ամսօրեայ» 1927, էջ 43—55; ივ. ივ. Արայ ვიქტორი [«Ազգային Մասնադարան» 126], Վիեննա 1930, էջ 147—170; „Большая Советская Энциклопедия“, т. XV, стр. 400; და სხვ.

სემანტიკის გარკვევით საბოლოოდ დაიმსხვრა სომხურს ლიტერატურაში ოდესღაც გამოთქმული მოსაზრება, თითქოს სომხეთში, როგორც ზღვებს დაშორებულ ქვეყანაში, თევზის კულტს ადგილი არ ჰქონდაო¹. არაუფერს ვაპობთ იმაზე, რომ, როგორც თავის დროზე ი. ი. შეშჩანინოვმაც სამართლიანად აღიარა, ამის სასარგებლოდ მოწმობს ეპიგრაფიკული ძეგლები, ქალღური წარწერები, რომლის თანახმადაც მრავალ საუკუნეთა წინ ქ—მდე სომხეთში თევზ-ღმერთის, ეკნაპთა იავის, ტეიშბას ბომონიცი (ტაძარიცი) კი ყოფილა².

ვეშაპ ვეშაპოიდების პრობლემის ერთ-ერთი მნიშვნელოვანი მხარეთაგანია მათი დათარიღების საკითხი, რის შესახებაც ნ. მარის მიერ სხვადასხვა დროს გამოთქმული იყო შემდეგი მოსაზრებანი:

ა) „Судя по всему, наши вишапы предшествуют появлению арийцев не только в Армении, но и вообще в Передней Азии, они предшествуют, по всей видимости, и эпохе клинообразных надписей во всяком случае Армении. Важнее отсутствия надписи то, что ни на одном памятнике нет ни малейшего намека на изображение человеческой или хотя бы получеловеческой фигуры. Если правильна наша догадка, что в головах животных имеем тотемическое изображение известных племен, то вне спора может стоять принадлежность наших вишапов и неразлучных с ними звериных камней к сравнительно более простым видам памятников первобытной религии“ (1910)³.

ბ) „С вишапами мы достигаем предела культурно-исторической перспективы Кавказа, открываемой его вещественными памятниками. Дальше не идут и древнейшие кавказские могильники. Это, казалось бы, дно. До этих глубин не доходят и памятники языческой письменности, клинообразной, во всяком случае местной ванской системы. На них, на вишапах, не указать разнообразных влияний

¹ მაგალითად, ხ. სამუღლიანის მიერ (*Տոտակիզմը հայտնի մեջ*, — «*Բանբեր*» ს. 91-92, *Ինսტიტუტის*, I—II, 1921—22, № 16): «Շատ բիշ, գրեթե ոչինչ չենք գտնում [Հայաստանում] ձկնների պաշտամունքից, որովհետև չկային ծովեր իրենց բազմաստիասակ ու խոշոր ձկնային ներկայացուցիչներով, որոնք սպեկեն նրա մտապատկերներին: Հայը սպրկել է ծովերից հետո, իսկ Հայաստանի լճերի ու գետերի ձկները չեն ներկայացրել բնութիւն մեջ այն ուլիք, որ հաշվի առնել նախնական հայը».

² И. Мещанинов, «Анатские статуи рыб—вишапы на Кавказе и в Северной Монголии», стр. 401—409.

³ Н. Марр и Я. Смирнов, Вишапы, стр. 103.

извне, осложняющих все позднейшие культурноисторические вопросы о Кавказе“ (1912)¹.

გ) ვეშაპები არიან—„археологические памятники с давностью не менее одного тысячелетия до Р. Хр.“ (1915)².

დ) ვეშაპები, როგორც არქაიკული კულტურის ნაწარმოებნი („ვეშაპთა“ ეპოქის), ჰოთავსებულნი არიან „პრეკრისტიანულ არქაიკულ სიძველეთა ჯგუფში, რომელიც ქრონოლოგიურად უნდა განისაზღვროს „с V тысячелетия до Р. Хр. до V столетия до Р. Хр.“ (1917)³.

ე) თევზი მონოლითი, წყლის ღვთაება, ე.-ი. არქაიკული ვეშაპი, დამოწმებულიაო циклом скульптурных произведений с датой многих веков до Р. Хр.“ (1918)⁴.

ვ) მოხსენებულია „каменные исполинские рыбы, сделанные за четыре-пять тысячелетий до н. э. вишапы“ || „статуи вишапов, или каменных рыб, памятники по крайней мере пятого тысячелетия до н. э.“ (1925)⁵.

ვეშაპ-ვეშაპობილების დათარიღების ჩარჩოებს შედარებით აზუსტებს ი. მეშჩანინოვი, როდესაც არკვევს საკითხს მათი (ვეშაპ-ვეშაპობილების) დამოკიდებულებისას ქალღმრ კულტურასთან.

„Творцами этих каменных рыб не могли быть халды,— ამბობს ი. მეშჩანინოვი,— потому, что первые ванские цари, проникшие в интересующий нас район [Севана], были Сардур и сын его Руса, из которых первый упоминает о стране Удури-Этиуни⁶, а второй говорит про храм бога вишапа (Теишбы), но не про построение им такого храма, а про восстановление древнего культового места.. «бога Теишбы этот храм разрушенный я восстановил»⁷. Следовательно, Руса сын Сардура, в VIII веке до н. э., уже застал здесь храм вишапов, очевидно существовавший до его прихода в пределы Этиуни“⁸.

„Таким образом,—დაასკვნის იგივე მკვლევარი,— с большим основанием можно приписать каменных рыб местному в то время населению, а не пришлым ванским завоевателям,

¹ Н. Марр, Кавказ и пам. дух. культ., 1912, стр. 77—1919, стр. 15

² Н. Марр, Кавказский культурный мир и Армения, стр. 11.

Н. Марр, Записка... о Кавк. Ист.-Арх. Инст., стр. 985, стр. 990.

⁴ Н. Марр, Ossetica-Japhetica, I, 2091.

⁵ *ს. შანი, ჯაქსასკანი ძეგლი* = Н. Марр, Армянская культура,—„Язык и история“, I, 68, 82.

⁶ შენიშვნაში: „Атамхапская надпись, МАК, V, 115, стр. 7“.

⁷ შენიშვნაში: „Севанская надпись из Кёлана-Кирланы, МАК V, 124, 130, стр. 17“.

⁸ И. Мещанинов, ц. с., стр. 402—403.

воздвигавшим храмы своему богу Халду и имевшим Теишбу не на первом, а на втором месте своей божественной троицы¹.

რაც შეეხება იმ საკითხს, თუ რანაირ—ვერტიკალურ თუ პორიზონტალურ—მდგომარეობაში იყვნენ ვეშაპ-ვეშაპოიდები, ამის შესახებ ი. სმირნოვის მიერ გამოთქმული იყო მოსაზრება, რომ „вертикальное, обычно для разного рода менгирообразных мегалитических памятников, положение исключается... как не свойственное рыбе“², რაც, როგორც ჩვენ გვგონია, მცდარია, რადგანაც ამას ეწინააღმდეგება ამ ვეშაპ-ვეშაპოიდებზე გათხარებული ფიგურების მოყვანილობა, რომელიც, საერთოდ, ვერტიკალურ თიშარათულებათა შიგნით მოცემული ხოლმე. ასევე ფიქრობს ი. მ. შჩანინოვი, როდესაც ამბობს: „Самая схема орнамента вполне подтверждает предположения... о стоячем положении вишала головою кверху, так как рисунок идет не в горизонтально, а в вертикальном положении“³.

დასასრულ, სანამ საქართველოს ვეშაპ-ვეშაპოიდების აღწერაზე გადავიდოდეთ, აღვნიშნავთ, რომ ასეთი ძეგლები აღმოჩენილია სხვადასხვა ქვეყნებში, პირველ ყოვლისა სომხეთსა და საქართველოში, აგრეთვე ჩრდილო კავკასიაში, ჩრდილო მონღოლეთში (ენისიგის სათავეში)⁴ და სხვაგან. უკანასკნელ ხანს ჩვენში სიღებულ იქნა ცნობა, თითქოს ასეთი ძეგლები ირანშიც იყოს აღმოჩენილი.

სომხეთის შემდეგ ჯერ საქართველოს, ხოლო უკანასკნელად ჩრდილო კავკასიასა და სხვა ქვეყნებში ვეშაპ-ვეშაპოიდების აღმოჩენით, სხვათა შორის, მოპოვებულ იქნა სწორი მეთოდოლოგიური ხერხები ამ ძეგლების შესწავლისათვის, კერძოდ, ისეთ მნიშვნელოვან საკითხში, როგორცაა მათი იმთავითვე ვერტიკალურად თუ პორიზონტალურად დგომა. და სწორედ ის ფაქტი, რომ საქართველოს ვეშაპ-ვეშაპოიდები, მხოლოდ ერთის გამოკლებით, ვერტიკალურს პოზიციაში არიან აღმოჩენილი, ამბავებს იმ დებულებას, რომ სომხეთის ვეშაპ-ვეშაპოიდიც გარკვეულ დრომდე ვერტიკალურად უნდა მდგარიყვნენ, ხოლო შემდეგ მათ კატასტროფა მოეც-

¹ იქვე, 403.

² И. М а р р и Я. С м и р н о в, Вишпы, стр. 61.

³ И. М е щ а н н о в, ц. с., стр. 402.

⁴ იქვე, გვ. 407—409. სხვათა შორის, 408 გვერდზე ნაჩვენებია სათანადო ლიტერატურა (ოადლოვი, პოზდნევი, გრანო). შტრ. აგრეთვე: А. П. О к л а д н и к о в, Каменные рыбы, — „Советская Археология“ № 1, стр. 15—245.

ლინათ „ვეშაპთმებრძოლთა“ (վիշապաբազ)¹ წყალობით, რომლებიც ახალი იდეოლოგიის (სარწმუნოების) მისიონერები ან აგენტები იყვნენ იმ სამკედრო-სასიციოცხლო ბრძოლაში, რითაც ეს ახალი იდეოლოგია (ასე ვთქვათ, მნათობთ ან ცეცხლთაყვანისმცემლობის სახით) გზას იკაფავდა გამარჯვებისა და გაბატონებისათვის.

1. და 2. ორი ვეშაპ-ვეშაპოიდი, ერთიმეორისაგან 1 კილომეტრის დაშორებით, ს. მურჯახეთსა და მის მახლობლად მინდორში,—რომელთაგან ერთი ახლაც დგას, ხოლო მეორე წაქცეულია.

ერთი ამ მონოლითთაგანი ლიტერატურაში პირველად ფიქსირებულია ჯერ კიდევ 1892 წელს ე. ლალაიანის მიერ, რომელმაც სომხურ ენაზე დაწერილ სათანადო ნაშრომში ჯავახეთის ფოლკლორის შესახებ წარმოადგინა როგორც ამ ძეგლის შესახებ არსებული ლეგენდის შინაარსი, ისე (შენიშვნაში) მისი ზოგადი აღწერა და მასთან დაკავშირებული წესების მოკლე აღნუსხვა. მონოლითს იგი, ე. ლალაიანი, იხსენიებს *კაქ-გარ* კათ-ქარ რძის-ქვა²ს სახელწოდებით³. შემდეგში ამავე ე. ლალაიანმა ეს თვისი აღწერა გაიმეორა 1931 წელს⁴. ხოლო ამ მონოლითს, ე. ლალაიანის 1892 წლის მითითების გავლენით, იხსენიებს ხ. საძუელიანიც 1927 და 1931 წელს გამოქვეყნებულ ნაშრომებში⁵. ორსავე სომეხ მკვლევარს ეს ძეგლი „რძის-ქვა“-დ მიაჩნდათ და მათ ისინი ფალსის კულტს დაუკავშირეს.

ე. ლალაიანის შემდეგ როგორც ეს მონოლითი, ისე მეორე—წაქცეულიც, აღწერილი იყო ივ. როსტომაშვილის მიერ, ჯერ (1898) რუსულად, შემდეგ კი (1901) ქართულად. ი. როსტომაშვილის ცნობით, პირველ მათგანს ადგილობრივი ქართველები „ძუძუს-ქვა“-ს უწოდებენ. ამ ძუძუს ქვაზე ამობურთულად ამოჭრილია მამაკაცის ასო—ფალუსიო, რომელსაც სასწაულებრივ ძალას ანიჭებენ ძუძუს რძის მოცემა-მოპატებაში; ამიტომ ქალები მას თაყვანსა სცემენ, საკმელს უკმევენ და ზედ ქონს ან ზეთს სცხებენო. რაც შეეხება მეორე ქვას, ის ი. როსტომაშვილის დროსაც წაქცეული და ნახევრად მიწაში ჩაფლული ყოფილა, და მას იგი ხელის

¹ შტრ. Н. Эминн, Вахаги Вншапаках.—Труды Вост. Отд. Рус. Арх. О-ва, ч. XVII, стр. 93—129, отт. СПб. 1873, стр. 1—37 (=Исследования и статьи Н. О. Эмина по армянской мифологии, археологии и истории литературы (за 1858—1884 г.), М. 1896, стр. 61—84.

² ს. ლალაიანს, *Ջաւախքի բնութիւնը*, 1892, № 53 & ბանդի. 1.

³ მ. ლალაიანს, *Դամրաննրի պեղումները Խորհրդային Հայաստանում*, № 202—203.

⁴ მ. Սամուէլեան, *Քարի պաշտամունքը հայերի մեջ*, —*Հանդէս Ամսօրեայ* 1927 № 9, № 524. მ. Սամուէլեան, *Հայաստանի հին կուլտուրան*, I, 1931, № 319—320.

შეყოფით გაუსინჯავს, და ქვას თურმე ორი ჩაღრმავებული ადგილი ჰქონია. მეორე სვეტს ჯაგახელნი პირველის ძმას უწოდებენო¹.

ხალხური გადმოცემით, ერთხელ მურჯახეთს მტერი შემოესია და ერთი ახალგაზრდა ვაჟი ტყვედ ჩაიგდო. როდესაც მიჰყავდათ, მას დაი დასდევნებია და უთქვამს: ღმერთო, გამაქვავეო! ორივე—დაძმა გაქვავებულან იმავე ადგილას, სადაც ისინი მაშინ მოჰყვენ².

იმავე გადმოცემით, რაც ჩვენ პირადად მოვისმინეთ ადგილობრივ 1923 და 1929 წ.წ., ქალს თურმე მარინე ჰრქმევია. ამიტომაც პირველ ქვას „მარინე“ ეწოდება, ძმის სახელი კი უცნობია. კერძოდ, ამ მეორე მონოლითზე (ძმისაზე) ი. როსტომიშვილი 1898 და 1901 წ.წ. სწერდა: „იგი წაქცეულია და ამიტომ თქმა რისამე მის შესახებ, სანამ ააყენებდნენ, შეუძლებელია. ურიგო კი არ იქნებოდა, რომ ვისმე გაემეტუნა საამისო ხარჯი და სვეტი აეყენებინათ და აეწერათ, მით უმეტეს, რომ ამ საქმეს დიდი ფული და შოშა არ დასკირდება“³.

ამ მონოლითების ნახვა ე. თაყაიშვილსაც მოუხდა 1902 წელს; ხოლო მისი აღწერა გამოქვეყნდა 1909 წელს, როდესაც, სხვათა შორის, აგრეთვე გამოქვეყნდა პირველად „ღის“ (მარინეს) სურათი ფასადით⁴. ამასთანავე, ამ პირველი მონოლითის რელიეფის შეფასებაში ე. თაყაიშვილი იმეორებდა იმას, რაც მასზე წინ გამოთქმული იყო ი. როსტომიშვილის მიერ, რომელიც ამ ქეგლში ხედავდა ობელისკს с выпуклым изображением фалла, свидетельствующим о старинном культе в этих местах производительной силы в природе“⁵. ასევე ე. თაყაიშვილით: „Камни эти служат доказательством того, что культ Фаллуса был распространен и на Кавказе“⁶.

საკმარისი იყო, ე. თაყაიშვილს გამოექვეყნებია პირველი მონოლითის სურათი, რომ ნივთიერი კულტურის სპეციალისტებს (პირველ ყოვლისა, აკად. ი. სპირნოვს) ეკვი შეეტანათ მისი სემანტიკის შეფასებაში, რამდენადაც იგი წინა მკვლევართა მიერ ფალუსად იყო მიჩნეული და რამდენადაც ამ ხანებშივე (1909—1910) უკვე აღმოჩენილი იყო გელამის ვეშაპები.

მურჯახეთის მონოლითის სემანტიკის გადაფასებაში გარკვეული წვლილი შეიტანა სწ განსვენებულმა სილიბისტროლომიამ,

¹ И. Ростомов, Ахалкалакский уезд в археологическом отношении, стр. 93—94—მურჯახეთისა და განძის სვეტები,—„მოგზაური“ 1901 წ. № 1; გვ. 32.

² იქვე.

³ იქვე, 94 (30).

⁴ Е. Такайшвили,—„Материалы по археологии Кавказа“, т. XII, М. 1909, стр. 28, там-же, рис. 13.

⁵ И. Ростомов, ц. с., ц. м.

⁶ Е. Такайшвили, ц. м.

რომელსაც თავისი აზრი მიუწოდებია აკად. ნ. მარისათვის ჯერ კიდევ 1917 წლამდე: „Еще в первых попутных своих наблюдениях,—სწერდა ნ. მარი,—Ломиею было обращено внимание на Мурджахетскую стелу близ Ахалкалака, в описании Ростомова и в определении Е. С. Такайшвили (как фалл), вызывавшую сомнение покойного Я. И. Смирнова и подозрение, не имеем ли в ней вишапа. Совершенно ясно описанные и сопровождаемые рисунком ее детали в первом, еще устном, докладе о личной его, Ломии, поездке меня убедили, что в памятнике мы действительно должны иметь дело с вишапом. В дальнейшем это подтвердилось при личном осмотре (стел оказалось пара), и, таким образом, благодаря покойному Ломии днем раньше установлено, что район распространения вишаповидных стел не ограничивается Гехамскими горами в Эриванской губернии, доходя на северо-запад до верхнего течения Куры, до Ахалкалака“¹.

ასეთვე დაახლოებით ამავე ნ. მარის შეფასება მერჯახეთის მონოლითებისა, როდესაც იგი ერთი სხვა წემბახვევის გამოგაკვრით აღნიშნავდა, რომ „значительно севернее [от Дзаш-Керпи], в сел. Мурджахете близ г. Ахалкалака, имеются стелы, обыкновенно встречающиеся с «вишапами» или каменными рыбами-великанами“².

ახლა სრულიად გასაგებია ი. მეშხანიძის განცხადებაც 1922 წლის თარიღით: „Если столь ярко выраженные рыбы-вишапы действительно обнаружены пока только у Севанского озера, то все же круг их распространения не может ограничиться даже одним Закавказьем. Дело в том, что не только вишапы с Мурджахета Ахалкалакского уезда Тифлисской губернии, но и часть вишапов Гехамских гор отделяется от другой их части, от тех, в которых ярко выражены рыбы формы. Мы имеем две разновидности: вишапов и вишапоидов, то-есть пережиточных вишапов, сохранивших тот же орнамент, но уже со стилизованным глазом и жабрами на верхнем крае четырехугольного каменного обелиска. Однако, совместное нахождение последних с реальными рыбами-вишапами на Гехамских горах и одина-

¹ Н. М[а]р[и], Памяти И. Ч. и Д. А. Кипшидзе и С. Ломия, — „Христ. Восток“, т. VI (1917—1920), в. 3, Пгр. 1922, стр. 335.

² Н. М[а]р[ი] и И. Орбели, Археологическая экспедиция 1916 года в Ван, Пгр., 1922, стр. 41 (ნ. მარის სტატია).

и все в природе, понимали человеческую речь и могли сами передвигаться. Когда люди захотели построить Зильде Машиг, они пригласили к себе в гости камни и попросили их, каждый особо, стать на указанное им людьми место. Так был построен Зильде Машиг¹.

შენიშვნაში იგივე მკვლევარი მიგვითითებს, რომ Легенда имеет общее с греческой легендой о построении стен города Трои².

ქართულ ტერმინ „გმირ“-ისა და ოსურ „ეაგგ“-ის ექვივალენტად სომხეთსა და ადრებივეანში ცნობილია „ოღუზ“-ია.

„გმირთ ნასახლარი“-ს ნაცვლად ზოგჯერ „დევის-ნასახლარ“-საც ხმარობენ, რომელთანაც, რასაკვირველია, არავითარი კავშირი არა აქვს „დევის-ხერულს“ შორაპნის მახლობლად³, „დევის ნამუხლს“ მცხეთის მიდამოში⁴ და „დევის-პინებ“-ს ფსანანურის ახლოს⁵.

მთელ რიგ ნაშრომებში აკად. ნ. მარს ის დებულება აქვს წამოყენებული, რომ ქართული ტერმინი „გმირი“, რომელიც ოსურში გამოითქმის „გუმირ“-ის სახით, ტოტემური სახელწოდებაა, სწორედ ისე, როგორც, მაგალითად, სომხური *հակայ*, რაც აგრეთვე გმირ-ს ნიშნავს, *sk— > skum* || *sk-ol-ot*-ს უკავშირდება. ამ „გმირ“ || „გუმირ“ ანუ, რაც იგივეა, „გომერ“-ის საკითხს იგი ეხებარუსულ კუმირ-ის საკითხთან დაკავშირებით, და ამბობს: „По преданиям, раньше Нартов в Осетии жили Уа́йгута и Гуми́рта. Вероятно, в последнем названии скрывается собственное имя древнего народа киммерийцев, библейск. Gomer⁶ ассир. Gimirrai, греч.Κιμμερῖαι, как и в нашем кумир“; ამასთანავე დასძენს: „Известно, что имена древних народов, иногда автохтонов, нередко принимают значение великанов“, აგრეთვე: „весь кавказский мир пропитан этим „гумир“-измом“⁷.

¹ იქვე, 88.

² იქვე, 96, შენ. 15.

³ იხ. А. Берже, Кавказ в археологическом отношении, — Записки О-ва Люб. Кавк. Археологии, I, 1875, стр. 8.

⁴ „დროშა“ 1929 წ. № 3, გვ. 14—15.

⁵ ბატონიშვილი ვახუშტი, საქართველოს გეოგრაფია, გამ. ბ. ჯანაშვილისა, 76.

⁶ Л. Меликсет-Бекоев, Предварительный отчет о поездке в Гудамакарское ущелье и в Юго-Осетию летом 1925 г., — Известия Кавк. Ист.-Арх. Института, т. IV, Тфл. 1926, стр. 133—134, შდრ. ს. მაკალათია, მთელეთი, ტფ. 1930, გვ. 14, შენ. 1.

⁷ Н. Марр, О числительных, — Языковедные проблемы по числительным, Липр. 1927, стр. 23 и прим. 2 там-же = Избранные работы, т. III, 1934, стр. 260 и прим. 1 там-же; Н. Марр, К вопросу об историческом процессе с точки зрения яфетической теории, — Труды 1-й Всесоюзной Конференции историков-марксистов, т. II, стр. 284 = Избранные работы, т. III, 165—166.

კოვია იხ ორნამენტოვა ობ'ედინიან ობე რაზნოვიდნოსთი ვ ობ-
შუო მასუ კულთოვოქ პამატნიკოვ ოდნოჯიანიანა"¹.

მურჯახეთის მონოლითის გამოცნობა მისი რელიეფების მიხედვით რომ არც იმდენად ადვილი საქმე იყო, ჩანს იქიდან, რომ აკად. ი. სმირნოვისა ცკი თავის დროს (1910 წ.), როდესაც იაფეტური პალეონთოლოგია არამტოუ ჩამოყალიბებულ ი არ იყო, ჯერ არც კი არსებობდა, სავსებით ნათელი წარმოდგენა არ ქონდა ამაზე, და, თუ მკაცრად არ იქნება ნათქვამი, დაცოცავდა გაურკვევლობაში, ისევე, როგორც მას შემდგომაც მრავალ წელთა განმავლობაში აკად. ნ. მარი და ი. მეშჩანინოვი: აღიარებდა რა ამ მონოლითს ანალოგიად იმ „უცნაური მეგალითური ძეგლისა“, რომელიც მას გელამის მთებში ენახა, ი. სმირნოვი აცხადებდა, რომ „იმ დიდი შავი ქვის გაურკვეველ სურათზე“, რომელიც გამოქვეყნებულია Материалы по археологии Кавказа-შიო, „я усматриваю, в верхней по крайней мере части камня, бычью голову и лапы, подобные стеле Аждага-юрта“. ამას იგივე მეცნიერი დასძენდა: „К сожалению, Е. С. Такайшвили, видевший камень в натуре, объясняет изображение совсем иначе“².

სანამ ჩვენ გამოვსტევათ ჩვენს პირად შეხედულებას ამ მონოლითისა და მისი რელიეფის სემანტიკის შესახებ, საკიროდ მიგვაჩნია აღვნიშნოთ დოც. ს. მაკალათიას გამოსულა 1925 წელს ამ საკითხის გასარკვევად, რომელიც მისთვის საბოლოოდ მაინც გაურკვეველი დარჩა. აღწერს რა მოკლედ მონოლითს ი. როსტომაშვილისა (1898) და ე. თაყაიშვილის პუბლიკაციების თანახმად, თანაც ი. სმირნოვისა, როსტომაშვილისა (1898), ს. ლომიას და ნ. მარის დასახელებით, — ს. მაკალათია დაბოლოს აცხადებს: „სამწუხაროდ, ჩვენ ჯერ არ გვქონია საშუალება მურჯახეთის ძუძუს ქვა დაგვეთვალიერებია, რომ საკუთარი აზრი შეგვედგინა მისი ფალუსობისა და ვეშაპობის შესახებ“³.

ასეთი განცხადება, ჩვენის აზრით, არც მეტი და არც ნაკლები, დეზორიენტირების შედიგია: თითქოს შეუძლებელი იყოს, რომ ერთიდაიგივე ქვა არსებითად ვეშაპი ყოფილიყოს, ხოლო შემდგომი იგი აღექურვათ ფალუსის სემანტიკით, რამდენადაც ამათუიმ ქვების დაკავშირება ფალუსის კულტთან, როგორც დოკუმენტალურად ირკვევა, შედარებით გვიანდელი დროის აშბავია და იგი ვეშაპ-ვეშაპოიდების მიმართ ჰომოქრონიულ ასპექტში უნდა იყოს განხილული და არა სინქრონიულში.

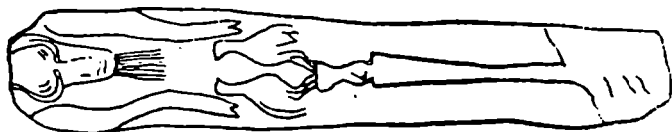
¹ И. Мещанинов, Каменные статуи рыб—вишпы etc., стр. 405

² Н. Марр и Я. Смирнов, Вишпы, 63—64.

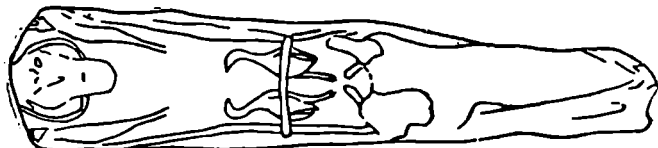
³ ს. მაკალათია, ფალუსის კულტი საქართველოში, — მიმოხილველი

და მართლაც, მურჯახეთის მონოლითის „ჭუძუს-ქვა“-დ ანდა „რძის ქვა“-დ (კაქ-ქაქ) გადაქცევა რომ მერმინდელი დროის ამბავია, ფალუსის კულტთან დაკავშირებით, იქიდან ჩანს, რომ მას არ ახლავს არავითარი ატრიბუტი ამ კულტისა, მაშინ, როდესაც იგი თავიდან ბოლომდე „ვეშაპობით“ არის გამსჭვალული.

საკმარისია აღინიშნოს, რომ ეს მონოლითი, რომელსაც სიმაღლით 2,90 მეტრი აქვს, სისქით 0,70 მ., სატე 2,55 მ., და მიმართულია დასავლეთისაკენ (ტაბ. XLVIIa), თავიდან ბოლომდე ორივე (ჩრდილოეთ და სამხრეთ) მხრიდან თევზის სახისაა (ტაბ. XLVIII a, B). ხოლო რაც შეეხება მის რელიეფს ფასადის პირზე, აქ არც ფალუსის გამოსახულებაა¹, როგორც ი. როსტომიშვილსა და ე.



სურ. 18.



სურ. 19.

თაყაიშვილს ეჩვენათ, არც თევზის თვალისა და ლაყუჩისა, როგორც აკად. ნ. მარსა და ი. მეზჩანინოვს ეგონათ, დაბოლოს არც ხარის თავფეხისა, როგორც ი. სმირონოვი ფიქრობდა.

ჩვენის აზრით, აქ გარკვევით წარმოდგენილია ის სემანტიკური კონა, რომელიც აღნიშნავს, ტოტემისტური ხანის ადამიანის აზროვნების თანახმად, სამ სამყაროს, მათი დამახასიათებელი ტოტემ-ცხოველებითურთ (ზოომორფიზაციის სტადიისა): პირველ (ზედა) საუფხურში—ზეცას ანუ ზეყანას 2 ფრინველითურთ (რომლებიც თით-

¹ შდრ. ფალუსის რელიეფი არტამეტში: მ. ლაქაიანი, *ჩამ-ქანის რეკონსტრუქცია* მ. ჯაყათაიანი, ხვ 206 (ნაკარ 202); მ. ლაქაიანი, *ჯაყათაიანი ასაკურისა და ჯაყათაიანი ასაკურის* მ. ჯაყათაიანი, ხვ 277 (ნაკარ 58).

ქოს ყარყატოები არიან), ე.-ი. როგორც გელამის მთის (სურ. 18, 19) და ენისეის ვეშაპებზე; მეორეში (საშუალოში)—ქვეყანას ძალღითურთ ანუ, უკეთ, ძალღის თავითურთ; და მესამეში (ქვედა საფეხურში)—ქვეყანელს გველითურთ, რომელიც თითქოს ორთავაა (ტაბ. XLVIIa, B).

და ასეთი განპარტება თევზ-მონოლითის რელიეფისა შით უმეტეს შესაწყნარებელია, რომ მათი ვარაიციები ნივთიერი კულტურის ძეგლებში კარგადაა ცნობილი, როდესაც ხან ძალღი გეხვდება კომბინაციაში გველთან ერთად, ხან ფრინველი თევზთან (გველთან) და სხვ.¹

რაც შეეხება მეორე მონოლითს, იგი, როგორც ზევით უკვე აღნიშნული იყო, წაქეუულია (ტაბ. XLIX), სიგრძით 2,72 მ., სატე 2 მ. (შუაში), მხოლოდ ფორმით (ცილინდრულია და ზევზევით უფრო სქელდება. წვერი კოტად შესწორებული აქვს, და სწორედ იქ პატარა ხერელია, რომელიც, რამდენადაც ჩვენ გვგონია, ფოიდალური (ქრისტიანული) ეპოქისა უნდა იყოს, როდესაც ეს მონოლითი ჯვარიან სვეტად გადაუქცევიათ, ე.-ი. თავში ჯვარი ჩაუსვამთ, როგორც, მაგალითად, ბარალეთის ე.-წ. „ამაღლების სვეტ“-შია (ტაბ. LVIII a), ანდა როგორც კუმურღოს (ტაბ. LVIII B), აბუღის ბუზაერეთის და ქსოვრისის სვეტებში უნდა ყოფილიყო. რაც შეეხება ი. როსტომაშვილის მიერ აღნიშნულ დეტალს, სახელდობრ, რომ მონოლითს ერთს მხარეზე ორი ჩაღრმავებული ადგილი აქვს, ეს შეეფერება სიმართლეს; და, როგორც ჩვენ ვფიქრობთ, ე.-წ. „ერატიპა“-ს ფუნქციის მაჩვენებელია, რის შესახებ საუბარი გვექნება ამ ნაკვეთის IV, 2, თავში.

3. ვეშაპი, ანუ ყბალია თევზი (ტაბ. XLIV, XLVI), ს. განძის მახლობლად, ფარავნის ტბიდან „სალამოს“ ტბისაკენ ანუ თუშან-გიოლისაკენ მიმავალი გზის მარჯვნივ, მინდორში, ადგილობრივ სომხები მას ხან *կაქ-ქარ* კათ-ქარ რძის ქვა'ს უწოდებენ, ხან *სილერ შარყჩა* სურბ-სარგის წმიდა ხარგის'ს, რაიც ფრიად დამახასიათებელია, რამდენადაც უკანასკნელი, წმ. გიორგისთან ერთად, ე.-წ. „ვეშაპთმებრძოლთა“ მწკრივს ეკუთვნის. იგი წარმოადგენს ბრტყელ ქვას. ამ მონოლითის აღწერა პირველად ლიტერატურაში მოგვცა ი. როსტომაშვილმა 1898 წელს (იგივე ქართულად 1901

¹ И. Мещанинов, Змея и собака на вещевых памятниках Кавказа.—„Записки Коллегии Востоковедов“. I, 1925, стр. 241—256; მისივე, Закавказские поясные бляхи (Опыт яфетидологического подхода к анализу памятников материальной культуры),—„Сборник мат. для опис. м. и. п. Кавказа“ в. XLV, Махач-Кала 1926, стр. 195—232; შდრ. *ს. შათი-კხანი, ზრდვარანასკან ჯილღ, კარარხრილქხამი შქდუხე ჴარ-რჩე ჴრეჯთასისრილ ლ ს. შარყჩა*,—«*ღანღესა სმადირსაკე*» 1927, სვ 43—55.

წელს)¹, ხოლო მეორედ და უკანასკნელად ე. ლალაიანმა 1931 წელს². ივ. როსტომაშვილი სწერდა: „В Гандзе замечателен високий каменный столб высотой в 5 аршин, шириною в 1½ аршина... В верхней части столба, обращенной к западу, находится барельефный рисунок, отчасти напоминающий таковой же на Мурджахетском камне“. კერძოდ, აქ აღნიშნულ ბარელეფურ რисунок-ი იმავე ი. როსტომაშვილის წერილის ქართულს რედაქციაში მოხსენებულია როგორც „სიცოცხლის მომცემის ემბლემის ქანდაკი... დასავლეთის მხარეზე“, რაც, ჩვენის აზრით, სწორია. მაგრამ, „სიცოცხლის მომცემის ემბლემის ქანდაკი“-ს გარდა, ამ მონოლითზე გამოსახულია თევზის თვალი, თავი და ლაყუჩები, ხოლო მის ქვევით ორი ფრინველი, თითქოს წერო (ტაბ. XLV). ამრიგად, შეხედრია ამ მონოლიტსა და მურჯახეთისაში მხოლოდ მასშია, რომ ორსავეში წყვილ-წყვილი ფრინველებია გამოსახული, რაც გელამის და ენისეის ვეშაპებზედაც გვხვდება“.

დაბოლოს, უნდა ითქვას, რომ ამ ვეშაპს ადგილობრივი სომეხები უკავშირებენ ისეთ წესებს, რომლებიც საერთოდ ფალუსის კულტის გამოძახილს წარმოადგენენ. მაგრამ ამ ვეშაპის ფალუსობაც, ჩვენის აზრით, ისეთივე ღირსებისაა, როგორც მურჯახეთის ვეშაპისა, ანდა სამშვილდის მენჭირისა.

4. ვეშაპი წალკის ს. ს. შიპიაქსა და სანომერს შუა, მინდორში, გზის მარჯვნივ. ადგილობრივი მოსახლეობა მას თიქმა-ტაშის უწოდებს. იგი 1936 წლის შემოდგომაზე ამოთხრილ იქნა, ხოლო გათხრების წინასწარ შესწავლილი და გაზომილი იყო (ტაბ. XLIIa, B); ამის შედეგი გამოქვეყნებულია ცალკე სტატიის სახით, ფოტოსურათის დართვით³. ამ მონოლიტის ზომა გათხრებამდე: სიმაღლე სამხრეთით 1,40 მ., ჩრდილოეთით 1,35 მ., სატე (ОБХВАТ) ზემო ნაწილში 1,97, ქვემოში 2,82. ამ მონოლიტზე ძაშინ ჩვენ ვწერდით: „თვით ქვა საიდგანდაც წამოთრეულ ბაჭალტს წარმოადგენს და მეტიმეტად პრინიტიულადაა დამუშავებული, ნაწილობრივ დაზიანებულიცაა. ატმოსფერულ მოვლენათა წყალობით, რის გამოც მის

¹ И. Ростомов, Ахалкалакский уезд, стр. 53—„მღზაური“ 1901 წ. № 1, გვ. 32.

² მ. ს. კალაქაძე, *ზომარაზის რედაქციის სტატიის* ს. ჯაკობიანი, 203.

³ ხევეთრული ლეგენდის თანახმად. „წმ. გიორგი, როგორც ფრინველი, სომხეთიდან მოტრენილა“-თ (В. Бардавелидзе, Опыт социологического изучения хевсурских верований, Тфл. 1932, стр. 42).

⁴ ლ. მელიქსეთ-ბეგი, თიქმატაშ, — „ზრამქვის დამკვრელი“ 1935 წ. № 33.

წვერზე ოდნავადლა იმჩნევა ყოველი პრიმიტიული ქანდაგება, რომლის სახე და შინაარსი ჯერჯერობით გამოურკვეველი რჩება. ყოველ შემთხვევაში, ექვს გარეშეა, რომ ეს ძეგლი ერთერთი უძველესი ნაწარმოებთაგანია, რომელსაც, წმინდა არქეოლოგიურ მნიშვნელობასთან ერთად, გარკვეული ხელოვნებათმცოდნეობითი მნიშვნელობაც აქვს“.

ეს მონოლითი ჩვენ მიერ ამოთხრილ იქნა 1936 წ. 26. VIII. სანამ გათხრას შევუდგებოდით, გარშემო გავასუფთავეთ ქვებისა და ბალახ ჯეჯილებისაგან და კვლავ გავზომეთ, რის შედეგიც ასეთია: სიმაღლე სამხრეთით 1,45 მ., ჩრდილოეთით 1,40 მ., სატე ზემო ნაწილში 2 მ., ქვემოში 3 მ. ამავე ძეგლის ზომა მთლად ამოთხრის შემდეგ: სიმაღლე სამხრეთით 2,85 მ., ჩრდილოეთით 2,80, დიამეტრი ძირში 1,15, სატე ძირში 3,40 მ.

მონოლითი ნამდვილ თევზად აღმოჩნდა შემდეგი დამახასიათებელი დეტალებით: თვალი ზემო ნაწილში და ლაყუჩები გვერდზე (ტაბ. XLII, XLIII).

5. ვეშაპი—ფიქალისებრი, ცოტად ამობურთული, ბრტყელი და განიერი ქვისა, წალკის ს. გიუმბათში, სადაც იგი დატანებულია ეკლესიის გალავნის შესავალ კარებში (ალაყაფში) მარჯვენა ჩრდილოეთ მხარეზე (ტაბ. L). როგორც ადგილობრივ გადმოგვცეს, ეს ქვა წინად სოკლის გარედ ყოფილა და ნიაღვარს წამოუთრევია ხევში; ხოლო ხალხს იგი მოუთავსებია ეკლესიის გალავანში. ქვაზე გამოქანდაკებულია ვეებართელა თევზის ხერხემალი, თითქოს ორაგულისა, რომლის ზევიდან გამოსახულია ორი გველი, ერთმანეთში ჩახვეული. ქანდაკებას აქვს, გველებისა და თვალის გამოსახულობათა შორის, მერმინდელი დროის ქართული ასომთავრული წარწერა (უკულმართი), რომელიც ასე იკითხება: „ქ ტე შ-ე ს-ლი ე-ესი“, ე.-ი. „ქრისტე, შეიწყალე სული ე-ესი (ეგნატესი, ერასტესი?)“. იგი თითქოს შეესაბამება იმ წარწერას, რომელიც ამოკრილია საპიტახჩის ეკლესიის აღმოსავლეთ კედელზე, სადაც აგრეთვე იხსენიება „ე-აე“ გვარად „ქეთილაძე“. რადგანაც ასოების მოყვანილობა ორსავე წარწერაში ერთიდაიგივეა, ამიტომ ჩვენ ვფიქრობთ, რომ ორივე წარწერა ერთისადაიმავე დროისაა, ასე ვთქვათ, XII—XIII ს. ს.; ამასთანავე, ორთავეში ერთიდაიგივე პირია მოხსენებული.

ეს ვეშაპი ყველა ვეშაპებისაგან იმით განირჩევა, რომ იგი ვერ იდგებოდა ვერტიკალურად, არამედ პორიზონტალურ პოზიციაში უნდა ყოფილიყო გამოყენებული. თვით ქვა შემდეგი ზომისაა: სიგრძე 2,05 მ., სიგანე თავში 1,75, შუაში 0,95, ქვემო ნაწილში 0,75; თავის სიგრძე 0,45, ცხვირისა 0,30, ტანისა (თავიდან ბოლომდე) 1,45, ბოლოსი 0,15, სისქე ქვისა 0,30—0,40; თითო გველის სიგრძე 1,05 მ. (თითქმის თევზის ნახევარი სიგრძისა).

ზემოდ აღწერილ ვეშაპ-ვეშაპოიდებთან შედარებით, ეს ვეშაპი,

რასაკვირველია, ცოტად-თუ-ბევრად ნაგვიანევი ხანისაა, რამდენადაც მას ახლავს სწორედ ისეთი დეტალი, რომელიც შეიძლება გამოვიყენოთ მისი დათარიღებისათვის, ყოველ შემთხვევაში, არა ტოტემური ანუ კოსმიური აზროვნების პერიოდებით. თვით დეტალი მოგვაგონებს იმას, რაც ირანულ თქმულებებში დაკავშირებულია ზოჰაკ ბიურასპ-თან; ხოლო ამ თქმულებების თანახმად, უკანასკნელი მეფობდა 1000 წელს, და მას აპრიმანის კოცნისაგან მხრებზე გველები ამოსვლოდა, ხოლო ეს გველები ყოველდღე მისი ტვინით იკვებებოდნენ¹. ეს თქმულება განმეორებულია მოსე ხორენელის „ისტორია“-შიც (I, დამ. 1), სახელდობრ იმ ადგილას, სადაც მოთხრობილია „ბიურასპ აქდაჰაკისათვის“, რომელსაც, ძველი ისტორიკოსის სიტყვით, დევები ემსახურებოდნენ და რომლის მხრებიდანაც, კოცნის შედეგად, ვეშაპები იშვებოდნენო (*არსილსა იქჳაყანს ბნილსი*)². და თითქოს ამის ზეგავლენითაა, რომ ლეონტი მროველიც, როდესაც ირანელებზე (სპარსელებზე) ლაპარაკობს, გადმოგვცემს: „მიერთაგან განძლიერდეს სპარსნი, მზისა აღმოსავლეთითაგან, ნათესაენი ენებროთისნი, და გამოუჩნდა ნათესავთა შორის ენებროთისთა კაცი ერთი გმირი, აფრიდონ, რომელმან შეკრაო ჯაჰქითა ბევრასთ, გველთა უფალიო, და დააბა მთასა ზედა, რომელს არს კაცთ შეუალიოა. ესევეითარი წერილ არს ცხოვრებასა სპარსთასა“³.

ამიტომაც, სრულიად გასაგებია ზარნაკალმას ხსენება ოსურ თქმულებებში აბრანზე, რომელიც (ზარნაკალმა) „ზარნიის ვეშაპ“-ად განიპარტება მკვლევართა მიერ⁴, თუმცა თვით სახელწოდება „ზარნაკალმა“ თავისი მეორე ნაწილით მოგვაგონებს ქართულ სიტყვას „კალმახ“-ს, რაც თავს იჩენს ამირანის თქმულების ქართულ ვერსიაშიც, სადაც ამირანის მამა სუკალამახად არის წოდებული (სუ წყალი + კალმახ თევზი)⁵.

ხოლო ჩვენი ვეშაპის დეტალი, ორი გველი რომ ერთმანეთს ეხვევა, რამოდენადმე მოგვაგონებს იმ ციკლის თქმულებათა გარკვე-

¹ К. Патканов, Ванские надписи и значение их для истории Передней Азии, — Журн. Мин. Нар. Просв., 1883, декабрь, стр. 247—248; Н. Марр и Я. Смирнов, Вишاپы, стр. 17.

² *Մովսիսի Յորինացույ Պատմութիւնն Կայոյ, Տիփլիս 1913, Լջ 89.*

³ ქ. ც., I, ბროსეს (==ბარის) გამ., 23; ქ. ც., მარიამ დედოფლის ვარიანტი, ე. თაყაიშვილის გამ., 9—10.

⁴ Н. Марр и Я. Смирнов, Вишاپы, стр. 17—19; ლ. მელიქსეთ-ბეგი, თრიალეთ-წალკის მატერიალური კულტურის ნაწიებისა და ტოპონომიკის შესწავლისათვის, 33.

⁵ Л. Меликсет-Бекон, К вопросу об обычае кувады на Кавказе, в связи с языковыми пережитками матриархата, — Академия Наук СССР. XLV. Академику Н. Я. Марру, Л. 1935, стр. 735.

ულ დეტალებს, რომელსაც, ერთის მხრივ „ტრისტანი და იზოლდა“ ეკუთვნის, ხოლო მეორეს მხრივ „აბესალომ და ეთერი“; ამათგან პირველში ნათქვამია, რომ „ტრისტანის საფლავზე ამოსული მწვანე ტოტი, ხშირი ფოთლებითა და სურნელოვანი ყვავილებით სამლოცველოს ზევით გადაეფლო და იზოლდას საფლავში ჩაეშვაო“¹; ხოლო მეორეში—რომ აბესალომ და ეთერის საფლავებზე ყვავილები ამოდის, რომლებიც ცდილობენ ერთმანეთს გადაეხვივნენო².

6. ვეშაპ-ვეშაპოიდები კოროხის აუზში, ზიარეთის ტბის ირგვლივ, ფიქსირებულია სომეხი მწერლის ატრაპეტის მიერ. მისი სიტყვით, „ამ ტბის ნაპირებზე შემჩნეულია“ ადამიანის ხელით გამოკვეთილი 25—30-მდე ვეშაპთა ცილინდრული ძეგლები, რომლებიც ერთ დროს ვერტიკალურად მდგარან ტბის ნაპირზე, წყალში, და რომლებიც დღეს მიწაზე არიან წაქცეული. ამ ძეგლთ სიმაღლე აქვთ 5—7 მ., სისქე დიამეტრში 0,80—1 მ.; ძეგლები გამოთლილია, ტლანქად გამოსწორებული და მათზე გამოქანდაკებულია გველის, ზელიკის, ხარ-კამეჩისა და სხვა ცხოველთა თავები; ხოლო „ზიარეთის ტბის ამ ძეგლებისაგან არც იმდენად დაშორებით, 5—6 კილომეტრზე, მოიპოვება წმინდა წყლის რუის სათავე თვისი ქაობებითა და ვეშაპთა ძეგლებით“³.

რამდენად შეეფერება ატრაპეტის ეს სიტყვები სინამდვილეს, ამაზე ვერას ვიტყვით რა.

3. ქალქვა-ქვაკაცნი

თუ პრიმიტიული, სრულიად დაუშუშავებელი, ან ოდნავად დამუშავებული მონოლითების გვერდით ვეშაპ-ვეშაპოიდები, როგორც თევზის ლეთაებები, შედარებით უფრო მაღალი საფეხურის საზოგადოებრიობის ნაწარმოებებად გამოიყურებიან, მაშინ ანთროპომორფიზებული ძეგლები კიდევ უფრო შემდგომი სტადიის ნაწარმოებებად უნდა მივიჩნიოთ, და ეს სტადია კი უკვე კერპთთაყვანისმცემლობას ემიჯნება. იმის გამორკვევა, თუ სახელდობრ რა პირობებში, როგორ და როდის შემოიქრა ეს ჟანრი ადგილობრივ ხელოვნებაში, ჯერჯერობით, რასაკვირველია, ძნელია. მაგრამ, როდესაც ნ. მარი ვეშაპ-ვეშაპოიდების დათარიღების გამო იმ მოსაზრებას გამოსთქვამდა, რომ ეს ძეგლები მეტად უძველესნი არიან რა, იგი საამისოდ, სხვათა შორის, იყენებდა იმ ფაქტს, რომ მათგან არცერთზე არაა „ни малейшего намека на изображение челове-

¹ წიგნი ტრისტანისა და იზოლდასი, ტფ. 1934, გვ. 179—180.

² К. Д. Дондуа, Абесалом и Этери, — „Тристан и Изольда“ [Труды Института Языка и Мышления II], Липр. 1932, стр. 182.

³ Ա տ ր պ ի ս, Ճ ի ր ո լ ի ա լ ա զ ա ն ը, 55.

სკოი или хотя бы получеловеческой фигуры“¹; „появление [же] человеческих фигур,—მისი სიტყვით,—нас переносит, по-видимому, в другую стадию, именно позднейшую стадию антропоморфизации“². და აი, სწორედ ამასთან დაკავშირებითაა, რომ მას გამოთქმული აქვს შემდეგი მოსაზრება, კრონოლოგიური ჩარჩოების მოსახსნავად: „В сложных композициях видим уже VIII веке до р. хр. в Греции переживания влияния наших или тождественных с нашими памятников с их примитивною символикою“³.

ანთროპომორფიზებულ მონოლითებს ქართულად ჩვეულებრივ „ქალქვა“ || „ქვათარძალი“, ან „ქვაკაცა“ || „ქვაკაცი“ ეწოდება, მონოლითში (ორხონის წარწერებში) „ბაღბაღ“, ხოლო უკრაინა-რუსეთში каменная баба.

თუ უკრაინა-რუსეთსა და მონოლითში დაცული ასეთი ძეგლები ადამიანის ნამდვილ სახედ არიან გამოკვეთილი⁴, ჩვენში (გგულისხმობ საქართველოს) ისინი ადამიანის მეტისმეტად პრიმიტიულ ქანდაკებას ჰგვანან, რის გამოცნობაც მხოლოდ მიხვედრით შეიძლება.

„ქალქვა“ || „ქვათარძალი“-ს არსებობაზე საქართველოში ჩვენ უმთავრესად ფოლკლორული წყაროები მიგვითითებენ; ხოლო „ქვაკაცა“ || „ქვაკაცი“-ს შესახებ გარკვეული ცნობები გვაქვს საისტორიო მწერლობაში.

თუ ვახტანგ VI-ის „დასტურლამალ“-ს, რომელიც ჩვენთვის უკვე ცნობილია, განზე დავტოვებთ, ჩვენ აუცილებლად უნდა გამოვიყენოთ მოსე ხორენელის მითითება (I, 31) ვაჰანე ვეშაპთმებრძოლებზე (*Վահան Վշապաբազ*), რომლის შესახებაც ნათქვამია, რომ „მისი [ქანდაკება] იმ სიმაღლისა, რა ტანისაც თითონ იყო, აღმართული იყო ქართლის ქვეყანაში, და მას მსხვერპლს შესწირავდენ ხოლმე“ (*անդրի ի Վրաց աշխարհն զսիրս չափ հասակն կանոնակ պատուեն զնրաք*⁵).

¹ Н. Марр и Смирнов, Вишаны, 93—94.

² იქვე, 10.

³ იქვე, 103—104.

⁴ Н. Веселовский, Мнимые каменные бабы,—„Вестник Археологии и Истории“, в XVII, Спб. 1905, отд. отт., стр. 27. А. И. Собольевский, Русско-Скифские этюды [Изв. Отд. рус. яз. и сл.: Р. Акад. Наук, т. XXVII], 1913, стр. 16. შდრ. „Mat. по арх. Кавказа“, III, 1893, стр. 119—126; VII, 1898; стр. 137—138; „Eurasia Septentrionalis Antiqua“, IV, 1929, p.p. 290—311; VIII, 1933, p.p. 28—30; С. Я. Малов, Новые памятники с турецкими рунами,—„Язык и мышление“, VI—VII, 1936, стр. 253 (рис. 1, 2), стр. 257 (рис. 3).

⁵ *Մովսիսի Նորհնապույ Պատմութիւն Հայոց*, 86.

თითქოს ასეთ ქანდაკებას ანუ „კერპ“-ს გულისხმობდა ე. ლაიანი, როდესაც ჯავახელი ტერ-მარგარ ტერ-ჰარუთიუნიანის ნაამბობს იმეორებდა, ვითომც ფარავნის მიდამოს ქოროღლის (შორის) „ციხის სამხრეთ კედლის ერთერთ კამაროვან უბეში, რომელსაც სიმაღლე ერთ არშინზე მეტი ჰქონდა, სიგანე $\frac{3}{4}$ არშ. და სიღრმე $\frac{1}{4}$ არშ. მოთავსებული იყოო ქანდაკება თავლათა და უიარაღო ადამიანისა ტანსაცმლით მუხლებამდე“¹.

ახლა შევუდგეთ ჩვენ მიერ აღრიცხული ასეთი ძეგლების აღწერას.

1. „ქალქვა“ || „ქვაკაცა“ წალქის ს. ს. აერანლუჟა და ყიზილქილისას შორის, მინდორში (ტაბ. I ა, ბ). ადგილობრივ „თიქილტაშ“ || *ქ/ქ-ქაშ* უწოდებენ. თვით ქვა თავისი მოყვანილობით ცილინდრული ფორმისაა, ხოლო ზემო ნაწილი წვეტიანია (კონუსებრი). ქვა მიმართულია სამხრეთისაკენ. მისი ზომაა: სიმაღლე 2,15 მ., სატე 2,83. იგი გარკვეულად მოგვაგონებს უკრაინის каменная ნაბა-ს, მხოლოდ იმ განსხვავებით, რომ მეტისმეტად პრიმიტიულია: იგი თითქოს თავდახრილსა და ხელებ გულზე დაკრეფილ ქალს წარმოადგენს. უდავოა, რომ ეს ძეგლი ერთერთი იმ მრავალ „ქვაკაცა“-ფაგანია, რომელსაც გახტანგ VI იხსენიებს თავის „დასტურლამალ“-ში თრიალეთის აღწერისას.

2. „ქალქვა“ ს. გურჯაანში; ოდესღაც ეგდო გზის პირას; ახლა მისი ადგილმდებარეობა უცნობია. ამ ძეგლთან დაკავშირებული იყო ლეგენდა, რომელიც ძალიან მოგვაგონებს ბიბლიურ ლეგენდას სოდომ-გომორის დაღუპვისა და ლოტის მეუღლის მარილის სვეტად გადაქცევის შესახებ: ფერისცვალების დღეს ერთ ხუცესს კალო გაელეწოა; ამიტომ ღმერთმა დასწყევლა იგი: ამ დროს მასთან სტუმრად ყოფილა მოსული ნათესავი ქალი, რომელსაც ხუცესმა უბრძანა მალე გაიპარეო; მიმავალმა ქალმა თავისი პატარა ბავშვით (ვარიანტით—ძმით) უკან მოიხედა, რათა ენახა რა დაემართა ხუცესს, და იმ წამსვე გაქვავდაო. ხოლო ხუცესის სახლკარი ჩაიძირა და მის ადგილზე ტალახმა ამოხეთქაო (ვითომდა ახლანდელი ახტალა). ქალის გაქვავების ამბავი სათანადო ლექსში ასე იკითხება:

გასწი, ქალო, გაიარე,
უკან აღარ მოიხედო,
ძმით შეიქმენ განაწყვეტი!
მობრუნდა, იქვე გაქვავდა,
ჯერაც მოდის დანაშრეტი².

¹ ს. ლაქაიანი, *გადასახე*, 165—166, ამონ. 53—54.

² იხ. ტარასი, ლეგენდა ახტალის შესახებ, — „ივერია“ 1891 წ. № 13, შტრ. Г. Ф. Чурсин, Народные обычаи и верования Кахетии [„Записки Кавк. Отд. Рус. Геогр. О-ва“, т. XXV, в. 2]. 1905, стр. 47; Л. Мелниксет-Бекоев, Ахталские грязи как бальнеологический пункт, — „Известия Кавк. Отд. Рус. Геогр. О-ва“. т. XXIII № 1. 1915, стр. 17—18, — „Целебный Кавказ“. 1915, № 3—4, стр. 21. საერთოდ გაქვავებულ ადამიანთა შესახებ: Г. Ф. Чурсин, Очерки по этнологии Кавказа, Тфл. 1913, стр. 75—80.

ამ ქვასთან დაკავშირებული იყო ე.-წ. „ლაზარობა“ და სხვა ამგვარი წესები.

3. „ქვათარძალი“ გურიაში, აქის-წყლის ხეობაში, ლეხაურის მახლობლად: ძველი თითქოს „ქალის ფორმისა“-ა და „გაცხოველება-გაცოცხლების მნიშვნელობით აღქურვილი“ (დოც. მეგრელიძით).

4. „ქვათარძალი“ || „каменная невеста“ ე.-წ. ყვეთელ მთაზე, მანგლისის პირდაპირ, ალგეთის გაღმა. ამ ძეგლზე საუბარი შემდეგ პარაგრაფში გვექნება.

4. „ქვაჯვარა“ — ობელისკები.

ეს—იგივე მონოლითებია, დეფორმირებული პირველი სამი კატეგორიიდან: ან მენპირები, ან ვეშაპ-ვეშაპილები, ან ქალქვა-ქვა-კაცები. ზოგი მონოლითი „ქვაჯვარა“-დაა გადაქცეული, ზოგი კი ობელისკად.

ამ კატეგორიას, ჩვენის აზრით, შეიძლება მიეკუთვნათ შემდეგი ძეგლები:

1. ქვაჯვარა ქეჩუთის მთის კალთაზე, ფარაენის ტბის მიდამოებში, ს. როდიონოვკას (თავ-ფარაენის) ზემოდ (ტაბ. LVI). მისი სიმაღლეა 2,50 მ.; ჩასმულია ქვა-კლდეში, რომელიც უსწორმასწორო ფორმისაა, დაახლოებით 2.50 მ. სიგრძით და 1.50 მ. სიგანით; სახით ნაქდელი ჯვარია, მაგრამ სიგრძეზე მეტად გაკიშული, ასე რომ მისი ფრთები ნაკლები სიგრძისაა, ვიდრე ზემო (თავის) ნაწილი. ამიტომაც ეს ქვა ისეთ შთაბეჭდილებას ჰქმნის, თითქოს იგი თავიდანვე კი არაა ჯვრად გამოკვეთილი, არამედ ჯვრად გამოყენებულია წინანდელი მენპირისაგან (ცილინდრული მოყვანილობისა): მენპირის დეფორმაცია „ქვაჯვარა“-დ მომხდარა ისეთ პირობებში, რომ მისთვის გამოუყენებიათ ქვის მთელი სიგრძე; ხოლო რადგანაც მონოლით-სვეტის სიგანე საშუალებას არ იძლეოდა, რომ ფრთები და ზემო ნაწილი ერთ ზომაზე გამოეკრათ და გაეშალათ, ამიტომ მოხდა ერთგვარი დისპროპორცია ჯვრის ცალკეულ ნაწილებს შორის.

ამ ქვაჯვარას მოეპოვება ზოგიერთი დეტალი, რაც შესაძლებლობას გვაძლევს გამოვარკვიოთ, თუ როდის უნდა მომხდარიყო მისი მენპირისაგან გამოკვეთა. ჯვრის ცენტრში მოთავსებულია ამობურთული დისკო, რომელიც „ნაყოფიერების“ ემბლემაა. მის ქვეშ მეორე ემბლემაა, სწორედ ისეთი, რომელიც ჩვენ ჩვეულებრივ გვხვდება თამარისა და დავით სოსლანის დროს 1200—1208 წ.წ. მოკრილ ფულებზე¹, აგრეთვე ერთს უწარწერო ქვა-ფიქალზე (რომელზედაც

¹ М. Бараташв, Нумизматические факты Грузинского царства, Спб. 1844, разд. III, стр. 37—40, 154, табл. III; V. Langlois, Essai de classification des suites monétaires de la Géorgie, Paris 1860, p. 65; E. A. Пахомов, Монеты Грузии, I (Домонгольский период), Спб. 1910, стр. 101—104, табл. VIII (рис. 132—135); თ. ლომოური, თამარის ფულების განძი, — „ტფილისის უნივერსიტეტის შრომები“, I, 1936, გვ. 282—284 და 2 სურათი იქვე, შენ. 4 გვ. 282; მისივე, ფული შოთა რუსთაველის ეპოქაში, — „შოთა რუსთაველის ეპოქის მატერიალური კულტურა“, თბ. 1938, გვ. 289, სურ. 10, II. А. Быхов, Грузинские монеты XII—XIII вв., — „Памятники эпохи Руставели“, Лнгр. 1939, стр. 84—85 и табл. 3.

გომონატულია ჯვარი, ხელი და სწორედ ეს ემბლემა) ჩიჩკეთის სამე-
ბის კალთახე, გზის პირას მდებარე „ლეთისმშობლის“ ნამონასტრა-
ლის ეზოში. ხოლო ამ ემბლემის ქვეშ იმჩნევა ქართული ასომთავ-
რული წარწერის კვალი 7 სტრიქონად, სადაც ძლიერდობით იკით-
ხება მხოლოდ ცალკეული სიტყვები ან ასოები. თუმცა წარწერა
მთლიანად ვერ იკითხება, მაინც თამამად შეიძლება იგი მიეკუთვნოს
XIII საუკუნის დასაწყისს. ამას, სხვათა შორის, ხელს უწყობს ის
გარემოება, რომ სწორედ ამ მხარეში მოიპოვება ნიშანდობლივ თა-
შარის დროს აშენებული ქარვასლა, რომელზედაც ვახუშტი ი სწერს:
„აქა არს ფუნდუკი¹ თამარ მეუისაგან აღმშენებული ზამთარ მოგზა-
ურთათჳს². მართალია, ვახუშტი ის მერ ნაგულისხმევი „ფუნდუ-
კი“ არსებითად ყარაბულაღის ანუ ქვემო-წალკის სალამაღიეს³
ემთხვევა, სადაც ქარვასლის ნაშთი ახლაც იმჩნევა, მაგრამ მეორე
„ფუნდუკი“ ხომ აწინდელ ს. როდიონოვკაშია (თავ-ფარავანში), რო-
მელიც (ფუნდუკი), პირველთან შედარებით, უკეთ არის დაცული,
და რომელიც აღწერილია ი. როსტომაშვილის მიერ⁴. ყო-
ველ ექვს გარეშეა, რომ ორივე „ფუნდუკი“ ერთსადაიმევე ყაი-
დაზე (მასალით, გეგმითა და ზომით) არის აშენებული და ერთსადა-
იმევე დროსვე, რასაც სავსებით ეთანხმება შემდეგი გადმოცემა: ქე-
რეთის მთის ორსავე მხრიდან (ე.-ი. ფარავნის ტბისა და ქვემო-
წალკისა), აგებული იყო წყვილი ქარვასლა იმ მოსაზრებით, რომ
ქარავანს ადვილად შესძლებოდა ერთიდან მეორეში გადასვლ-გად-
მოსვლა ერთი დღის განმავლობაში, დილით-საღამომდე. ხოლო
ჯვარი მთის ფერდობზე იმ მიზნით იყო აღმართული, რათა მით
გამოეკვლიათ გზის მიმართულება.

ყველა ეს ცნობა, გეგონია, საკმაო საბუთს გვაძლევს იმ დე-
ბტულების ნათელსაყოფად, რომ მენპირის „ქაჯავარა“-დ გადაკეთება
უნდა მომხდარიყო XIII საუკუნის დასაწყისში, თამარისა და დავით
სოსლანის მეფობის დროს, იმ აღმშენებლობასთან დაკავშირებით,
რაც გზების გაყვანასა და ქარვასლების აგებაში გამოიხატა, სხვათა
შორის, მეგალითური კულტურის ნაშთებით ისეთ მდიდარ მხარეში,
როგორიცაა ფარავნის ტბის არემარე⁵.

¹ ბერძნული სიტყვა: το pandokion (=სომხ. պանդուկ).

² ბატონიშვილი ვახუშტი, საქართველოს გეოგრაფია, გამ. მ.
ჯანაშვილისა, გვ. 51.

³ „სალამაღიეს“ თურქულად გამარჯობა'ხ, ხალამ'ს აღნიშნავს.

⁴ П. Ростомов. Ахалкалакский уезд. 58.

⁵ გზის მაჩვენებელი ჯვარია, სხვათა შორის, ის ჯვარიც, რომელიც აღ-
მართულია გულდარების მონასტრისაკენ მიმავალი გზის პირას, მარჯვნივ, ტყეში,
აღბულად—ვაკე—მანგლისის გზის გასახვევთან. შედარებით უფრო ძველ დროში
ჯვარი გამოყენებული იყო აგრეთვე როგორც ამულეტი, ე.-ი. მფარველი, მაგ.
ტფილესში ავლაბრის ხიდზე. როგორც მოთხრობილია აბო ტფილელის ცხორე-
ბაში (წმინდა მოწამე აბო ტფილელი, გამ. [პ. კარბელის რედ.], ტფ. 1899.
გვ. 32) — ადრინდელი ფეოდალური ქართული ლიტერატურა, ნაკვეთი პირველი.
I. იოანე საბანისძე. II. ბასილ ზარზმელი, პროფ. კორნ. ქეკელიძის რედაქ-
ციითა და გამოკვლევით, ტფ. 1935, გვ. 75). ხოლო ჯვარი, როგორც სამანის
ნიშანი ანუ საზღვრების მაჩვენებელი, რომელიც მრავლადაა წარმოდგენილი
თრიალეთ-წალკაში, სულ სხვა (პატარა ზომისა).

ეს „ქვაჯვარი“ ცნობილია სამხედრო-ტოპოგრაფიულ რუკებზე როგორც камен. крест.

2. „მარიამჯვარი“—მანგლისის პარდაპირ მდებარე ე.-წ. ყვითელ მთაზე (Желтая гора), ალგეთის გაღმა. მას რუსები უწოდებენ каменная невеста-ს (= ქვათარძალი), ხოლო ოსები „მამიდა“-ს (ტაბ. LVIIa, B). როგორც ჯერ კიდევ 1924 წელს გვქონდა გამოთქმული, ეს მონოლითი შეიძლება იყოს ან ის ჯვარი, ან ერთერთი ჯვარი იმ ციკლიდან, რომლის თაყვანისსაცემლად საერთოდ ხალხი მიდიოდა არა მარტო ქართლიდან, არამედ აგრეთვე სომხეთიდანაც, როგორც გვიმტკიცებს Vll საუკუნის დასაწყისის სათანადო სონსური ეპისტოლოგრაფული დოკუმენტი¹. და ამიტომაცაა, რომ აბრაამ სომეხთა კათალიკოზი ნინ || 609 წელს დაწერილ ენციკლიკაში, რომლითაც დადასტურებულია სომეხ-ქართველთა საეკლესიო განხეთქილება, უბრძანებდა თავის სამწყსოს არ ევლო მცხეთისა და მანგლისის ჯვრებზე სალოცავად (*რამაქეთოპ... ამისსაქოპ ნოყარქიქ რიქ ზაას... ძქ აყააქქქაქ სქჩაყოქ ქ ქააზი აქ ქ სქქქქქაქქ სსკააქჩ ზამოაქი, ძქ ქ სანოყსოყ ქააჯი*)². ხოლო ანალოგია აქ მანგლისსა და მცხეთას შორის საუკუნოა: როგორც ნეცეთის ჯვრად პორცვის ჯვარი, ე.-ი. ჯვარის მონასტერი, იველისხნება ძველ მცხეთასა და არავც გაღმა³, ისე მანგლისის ჯვრად იველისხნება მარიამჯვარი, ძველ მანგლისსა და ალგეთის გაღმა.

ეს ჯვარი რომ, მართლაც, ძველი წარმართული ღვთაების დეფორმირებული ობიექტია, სავსებით მტკიცდება მისი გარემოთი, სადაც ძველი ეკლესიის ნანგრევებია, რაც „ნაწილობრივ თითქოს ციკლოპური ხასიათის შენობას მოგვაგონებდეს (დიდრონ ლოდებიოთა აგებული უკიროთ)“, აგრეთვე ორი სხვა პატარა ჯვარი, რომელთაგან ერთი „ვეებართელა მომრგვალო გუნდისებრ ქვაზე“ არის დაყრდნობილი დიამეტრით 2 მეტრამდე, ხოლო მეორე—„შეღარებით პატარა ბაზისზე“. ამათაც, როგორც თვით მარიამჯვარსაც: ამოზურთული დისკო ახასიათებს. საინტერესოა აგრეთვე, რომ მარიამჯვარის ანუ ყვითელი მთის სამხრეთითაა გოხნარის ციკლოპური

¹ ლ. მელიქსეთ-ბეგვი, მანგლისის რაიონი, 80.

² *Горы Грузии, II. 1901, სქ 194.*

³ მცხეთის ჯვარი რომ, მართლაც, ძველი წარმართული დროის ბომონის ადგილზეა აგებული, ამას ადასტურებს ეკლესიის შიგნით, შუაში, მოქცეული „ბემა“, რომელიც რეალური ჯვრის ბაზისი უნდა ყოფილიყო პრეკრისტიანული „ბომონის“ ნაცვლად. იხ. Л. Меликсет-Бекоев, К вопросу об устройстве алтаря в древней Грузии, — „Христ. Восток“, т. IV, в. 3. 1916, стр. 310—312, შდრ. Prof. Dr. Georg Tschubinastchwilli, Untersuchungen für Geschichte der Georgischen Baukunst. Erster Band. Erster Heft. Die kleine Kirche des heiligen Kreuzes von Mzchetha, Tiflis 1921, S. S. 1—6 = გ. ჩუბინაშვილი, მცხეთის ჯვრის მცირე ტაძარი, — „ტფილისის უნივერსიტეტის მოამბე“, II, 1922, გვ. 22—26.

ნაციხარ-ნაქალაქევი და ბედენის ლოდოვანიც, ხოლო-ჩრდილოეთით — ასეთივე. ციკლოპური სადგომის ნაშთი, დაბლა კი, მთის წვერის პლატოზე — „ერატიპა“.

ჯვრის ზომაა: სიგრძე 2,50 მ., სიგანე 1,35, სისქე 0,40, დისკო ორი წრით შემოფარგლული დიამეტრით 0,15 მ.; ასენია რამდენსამე ქვაზე; მაგრამ ძველად აღმართული უნდა ყოფილიყო, რამდენადაც მის ქვედა ნაწილს ახასიათებს „ტარი“, რომელიც თუმცა თეზის ბოლოს ჰგავს, მაგრამ ქვაში ჩასარქობი ნაწილია.

ამ ჯვართან დაკავშირებული იყო ე.-წ. „ლაზარობა“ და სხვა ამგვარი წესები. ხოლო ეს წესები ძალიან მოგვაგონებს იმას, რაც ვახუშტისა აქვს შენიშნული პატივანის მიმართ: „პატივანს ქვეით ვაკეს არს ლოდი, რომელი გვალვასა თუ გარდააბრუნო და შენამო, მოვალს წვიმა, ხოლო წვიმიანობასა შინა თუ შეაყარო ნაცარი და გარდააბრუნო, იქნების უწვიმობა“¹.

თვით ქვის „წარმოშობის“ შესახებაც არსებული ლეგენდები ძალიან მოგვაგონებენ იმას, რაც ცნობილია მურჯახეთის „ძუძუს-ქვისა“ და გურჯაანის „ქალქვას“ ირგვლივ: „თამარ მეფის დროს, ლეკიანობის (sic) გამო, ქალი გაიქცა სახლიდან და გზაზე შიშისაგან გაქვავდა“-ო. ესევე მეორდება „მანგლისი რო ააშენეს“ ლექსად წყობილს იერსიაში².

„მარიამჯვარი“ რომ დეფორმირებული ძველის-ძველი ძეგლია, ასეთი აზრი, ჩვენს გარდა, გამოსთქვა ვ. ა. გურკო-კრიაქინმა ცი: „Что это не христианский памятник,—зекითხულობთ მის სათანადო წერილში,—доказывает тщательно вырезанный на груди «невесты» солнечный диск, обведенный двумя концентрическими кругами. Что форма креста была придана камню позднее, обнаруживает его закругленное подножие, не дающее возможности поставить его в вертикальном положении, как это полагается всякому кресту. Еще любопытнее форма «невесты» сбоку. Она имеет определенный вид рыбы, и, несомненно, именно это сходство с какой-то фигурой заставило дать камню имя «каменной невесты», а не «каменного креста»“³.

ზ. ობელისკი შაორის „ქოროლი“-ს ზედა ციხის გარეთ, ქვეიდან მიმავალი გზის პირას, მარჯვნივ. ოთხწახნაგოვანი წვეტთავა ფორმისაა, დაახლოებით კაცის სიმაღლისა, თუ ცოტა მეტი. ეტყობა, რომ მენჭირისაგანაა გადაკეთებული.

¹ ბატონიშვილი ვახუშტი, საქართველოს გეოგრაფია, 60.

² ხალხური სიტყვიერება, I, 265—266.

³ В. А. Гурко-Крияхин, Циклопические сооружения в Закавказье, — „Новый Восток“ № 15, 1926, стр. 216; მისივე, „Город циклопов, — „Заря Востока“ 1926 г. № 1271 (= „Советское Закавказье“, 1927, стр. 221).

მეწიკრების ტრანსფორმაცია ქრისტიანულ ქველევში

აკად. ნ. მარი, ეხება რა სომხეთში მეტად გავრცელებულ „ჯვარიან-ქვათა“ (*խաչքար*) გენეზისის საკითხს, დაასკვნის, რომ „это исключительным образом характеризующий армянское искусство «памятник предков» (*յուշիկ հայկերնսայ*), четвертое переоформление древнейшего скульптурного памятника Армении: первое—найденные на первобытных Гехамских горах каменные исполинские рыбы, сделанные за четыре-пять тысячелетий до н. э. вишапы, второе—плоские колонны или стелы ванских царей, третье—колонны, украшенные ранне-христианскими скульптурными изображениями до X века, и затем «хачкары»“¹.

ამ პასუხში საუცხოოდაა გათვალისწინებული სურათი იმ დეფორმაცია-ტრანსფორმაციისა, რომელიც განიცადა ე.-წ. „ვეშაპ“-მა სომხეთში, სანამ რგი „ჯვარიანი ქვის“ საფეხურამდე მიაღწევდა.

გელამის მთებზე აღმოჩენილ „ვეშაპ“-ებზე თავის ადგილას უკვე ვთქვით.

ვანის მეფეების დროინდელი ბრტყელი ქვები ლურსმული წარწერებით, რომლებიც მრავლადაა ნაპოვნი ისტორიული სომხეთის ტერიტორიაზე, ამჟამად დაცულია სომხეთისა და საქართველოს სახელმწიფო მუზეუმებში, აგრეთვე სხვაგან, და საზღვარგარეთაც².

სვეტები-კოლონები ძველი ქრისტიანული ქანდაკებებით აგრეთვე მრავლადაა დაცული სომხეთში, როგორც ძველის, ისე დეფორმირებული სახით: თალინში, დსელში, ოშაკანში და სხვ.³

¹ Н. Марр, Армянская культура, ее корни и доисторические связи, 69.

² საუკეთესო ნიმუშების პუბლიკაციები იხ.: Н. Марр и И. Орбелли, Археологическая экспедиция 1916 года в Ван, Пгр. 1922, табл. VII—X; И. Мещанинов, Халдоведение. История города Вана, Баку 1927, рис. XXII; და სხვ.

³ ს. ლალაქიანი, *ჩორჯაილი ქალაქი*, —*«სტრუქტურა ჯანო»*, VII—VIII, № 348—349, *სტარ* [დსელი]; მისივე, *Հուլյարիკალირიქიქანი ს գերեզմանների դარცაგილი* *Հայաստանում*, —*«ՀՍՍՀ Գիտ. և Արվ. Իրա. Տեղ»*, № 3, 1928, № 39 (*სტარ* 7) [დსელი]; J. Strzygowski, Die Baukunst der Armenier und Europa, Wien 1918, B. I, S.S. 321 [ოშაკანი], 716—720 [თალინი]; *«Մուրհրդային Հայաստան»* 1936. I. IV № 75 [ოშაკანი]; და სხვ.

დაბოლოს, ხაჩქარები მრავლადაა ზოფენილი მთელს სომხეთში¹.

აქ დასახელებული ტიპების განვითარების ერთგვარ ვარიაციას უნდა წარმოადგენდეს ისეთი ძეგლები, რომლებიც არაა გათვალისწინებული ნ. მარის სქემაში. ეს არის, ერთის მხრივ, ე.-წ. „მოძრავი სვეტები“ (*սիւն դաւապան* = pierres tremblantes) ტათევისა და ოროტანის მონასტრებში², რომლებიც შემდგომ ფალუსის კულტთან დაუკავშირებით³, და მეორეს მხრივ—ჯვარის გამოსახულებით შემკული ობელისკები-საფლავის ქვები ბასარგეჩარის რაიონში, რომელთაგან ? ამჟამად საქართველოს მუზეუმშია დაცული.

ასეთივე სვეტები, ფალუსის კულტთან დაკავშირებული, საგზაო (მანძილის მაჩვენებელ) სვეტებადაცაა გადაქცეული, მაგ., საბერძნეთში⁴.

რაც შეეხება საქართველოს, აქ ვანის მეფეების დროინდელი ბრტყელი ქვები ლურსმული წარწერებითურთ ჯერჯერობით მოპოვებული არ არის, თუმცა არსებულ ლიტერატურაში უკვე გამოთქმულია აზრი ქალღმების მტკვრის აუზამდე გადმოსვლის შესაძლებლობის შესახებ⁵.

„სვეტები-კოლონები ძველი ქრისტიანული ქანდაკებებით“ საქართველოშიცაა მოპოვებული, მაგ. ე.-წ. გრიგოლ ვპატოსის ძეგლი, რომელიც ახლა მეტეხის მუზეუმშია დაცული⁶.

¹ J. Strzygowski, op. cit., I, 256—259, 720 [სხვადასხვა ადგილების]; ლ. მელიქსეთ-ბეგო. ჩრდილო მხარეთა სომეხთა მოძღვარნი etc., 184 [სანაინი]; С. В. Тер-Аветисян, Город Джугра etc., Тбилиси 1937, стр. 211—221 (рис. 85—47). და მრავალი სხვა.

² J. Strzygowski, op. cit., S. 695 [Abt. 664. Kloster Tathev: Denksäule. Jermakoff 13506]; შდრ. ლ. Ալիշան, Միսական, 1893, էջ 218, 234 [ტათევი და ოროტანი]; ნ. Հակաչխան, Զանդեղուրի դավառ, — «Ապ. Հանդես», III, 1898, էջ 140—141, 152—153 [ტათევი და ოროტანი?]; უკანასკნელ ორში სურათები ხელითაა ნახატი.

³ შდრ. И. Петрушевский, О дохристианских верованиях крестьян нагорного Карабаха [Изв. Аз. ГНИИ], Баку 1930, стр. 31. თუმცა, კვრძოდ, ტათევის სვეტში ი. კეტრუშევსკი არსებითად ფალუსის კულტის ობიექტის გადანაშობს ხედავს.

⁴ H. Marr, О лингвистической поездке в восточное Средиземноморье [Изв. ГАИМК, 89], Л. 1934, стр. 69 (рис. 6), 71 (рис. 7) и 73 (рис. 9).

⁵ Müller-Simonis, Vom Kaukasus zum Persischen Meerbusen. Durch Armenien, Kurdistan und Mesopotamien. Autorisierte Übersetzung aus dem Französischen, Mainz 1897, S. 29. H. Marr и И. Орбели, Археологическая экспедиция 1916 года в Ван, стр. 59 (ნ. მარო); Л. Меликсет-Бекоев, К археологии и этнологии Туальской Осии, стр. 267—268.

⁶ ამის შესახებ: იხ.: Г. Чубинашвили, Вновь открытый памятник древней культуры, — „Рабочая Правда“ 1924. 12.VIII.

ამავე ტიპის შემდგომ განვითარებას წარმოადგენენ მაღალი, კოხტად გამოთლილი მონოლით-სვეტები, ქანდაკებითა, კუბისებრ გამოქანდაკებულ ბაზისზე დაყრდნობილი და ჰატარა ქვისავე ჯვრით დაგვირგვინებული, რომლებიც საერთოდ ჯავახეთში (და ნაწილობრივ ალბულალის რაიონში) არიან გავრცელებულნი, სახელდობრ:

1) ე.-წ. „ამაღლების სვეტი“, ს. ბარალეთიდან 2 კილომეტრის დაშორებით (ტაბ. LVIIIa).

2) ორი ასეთივე სვეტის ნაშთი კუმურდოს კათედრალის სამხრეთ კედელთან, გარეთ, რომელთაგან ერთი მხოლოდ ბაზისითაა წარმოდგენილი, მეორე კი ბაზისით-სვეტითურთ, ხოლო უჯვროთ; მაშასადამე, პირველისათვის სვეტი ჯვართურთ ამოუცლიათ, ხოლო მეორესათვის მარტო ჯვარი (ტაბ. LVIIIb).

3) სამი ასეთივე სვეტის ნაშთი ს. აბულში წყაროსთან, რომლებიც მხოლოდ ბაზისებით არიან წარმოდგენილი (და, მაშასადამე, აქაც ჯვრით დაგვირგვინებული სვეტები ამოუცლიათ); ამ ნაშთებს ადგილობრივი სომხები უწოდებენ: *აყღღღჲს ჟოქჲს ქააჯჲს* წყაროს გვერდითი ჯვრები.

4) ერთი ასეთი სვეტი ს. ბზავეთშია, და მას ადგილობრივი სომხები უწოდებენ: *იქათს აქაყაყ* შვიდი ძმა¹.

5) სამი სვეტის ნაშთი ქსოვრეთში, ალბულალსა და გუდარებს შორის, რომლებიც მხოლოდ ბაზისებით არიან წარმოდგენილი.

ამ სვეტებ შორის საეხებით დაცული და კარგად შენახული ბარალეთის „ამაღლების“ სვეტია, რომლის შესახებ ლეგენდაც კი არსებობს, თითქოს იგი წინად ს. კოთელიაში მდგარიყოს², რაც ფრიად საყურადღებოა, თუ, რასაკვირველია, გამართლდა ჩვენი მოსაზრება, რომ ეს კოთელია იყო ძველი სავაქრო გზის უტევანთაგანი (სადგომთაგანი). შესაძლებელია, რომ სვეტი ნეკროპოლური მნიშვნელობისა იყოს, ე.-ი. რომელიმე „ძმათა საფლავ“-ზე აღმართული ძეგლი, ვთქვათ 1046 წლის სამხედრო მოქმედებებთან დაკავშირებით დაღუპულთა სახსენებლად, ანდა რომელიმე ისტორიული მნიშვნელობის მქონე ფაქტისა, ვთქვათ ღრტილაში (=იხტილაში) იმავე წლის ახლოს მოწვეული საეკლესიო კრების ადგილზე.

რაც შეეხება კუმურდოს სვეტებს, ისინი შეიძლება ნეკროპოლური მნიშვნელობისა იყვნენ, რამდენადაც სწორედ ამ სვეტებს გვერდით ტაძრის კედელზე ამოჭრილ ქართულ ასომთავრულ წარწერებში მოხსენებული არიან იოანე და გაბრიელ კუმურდოელინი, რომელთაგან პირველი კუმურდოს ერთერთი აღმაშენებელთაგანია; აგრეთვე—ერთის მხრივ, გაბრიელი და ეფრემია მოხსენებული, ხოლო

¹ შდრ. *სოქს აყღღღჲს აყღღღჲს* შვიდი ძმის წყარო სომხეთში (Н. Марр и Я. Смирнов, Византы, стр. 81).

² სოფელი ბარალეთი,—„მოგზაური“ 1901 წ. № 1, გვ. 30—31, იქვე სურ. 29 გვ.; И. Ростомов, Ахалкалакский уезд, стр. 43—45, იქვე სურ. 41 გვ.

მეორეს მხრივ, ვაჩე ერისთავი¹. ამიტომ საფიქრებელია, რომ სვეტები ხსენებული იოანესი და გაბრიელ კუმურდოელის, საფლავისა იყოს, ანდა იმავე გაბრიელისა და ეფრემისა, ანდა ვაჩე ერისთავისა და მისი მეუღლისა, რომელსაც წარწერა არ იხსენიებს.

საერთოდ, ამ სვეტების შესახებ უნდა ითქვას, რომ ისინი თითქმის ერთისადაიმავე ზომისა, მოყვანილობისა და ფორმისა არიან; და თუ მათ შორის რაიმე განსხვავება არსებობს, მხოლოდ დეტალებში, მაგალთად, ქანდაკებაში ანდა ჯვრის გამოსახულობის მოტივებში.

ყველა აქ დასახელებულ სვეტებს გარდა, რომლებიც, როგორც უკვე აღვნიშნეთ, უმათავრესად ჯავახეთშია აღმოჩენილი, იმავე ჯავახეთში მოიპოვება აგრეთვე ძეგლი, რომელიც ცნობილია „სვინაქტი“-ს სახელწოდებით², (თითქოს სომხური სიტყვიდან *սխա* სიენ ხვეტი), როგორც, თვით მის ქართულ წარწერაშია ნათქვამი. ეს არის მონოლითი ს.ს. ვაჩიანსა და კუმურდოს შორის.

დაბოლოს, ორიოდ სიტყვა იმ მონოლითის შესახებ, რომელიც ოდესღაც დიდი აბულის წვერზე, ე.-ი. 3.299 მეტრის სიმაღლეზე იყო აღმართული და უკანასკნელ წლებში ჩამოუგორებიათ იქიდან.

ამ მონოლითის აღწერას იძლევა ი. როსტომაშვილი შემდეგი სიტყვებით (1901):

„На вершине Большого Абула местные жители доньше поклоняются большому камню в сажень длины. Но обычай этот, мне кажется, чисто армянского происхождения.

„Мне рассказывали, что одна женщина из селения Абул видела во сне св. Хачатура (армянское имя)³, который открыл ей, что он погребен на Большом Абуле, под таким-то большим камнем и, вот, с того времени армяне поклоняются воображаемой могиле св. Хачатура. Существовал ли этот обычай поклонения до поселения в 1830-х годах армян, я не мог узнать, хотя отец Гварамадзе, бытописатель мекхов, уверяет, что на Абуле когда-то стоял идол бога Аполлона—Абулона—грузин“⁴.

დადასტურება იმისა, თუ რას წარმოადგენდა ეს ქვა, რომელსაც „ერთი საენი“ სიგრძე ჰქონდა, მას შემდეგ, რაც ქვა ჩამოგდებულია და მისი ადგილმდებარეობა უცნობი, რაღა თქმა უნდა, ძნელია. მაგრამ ს. კარტიკაიშის სომხები მარწმუნებდნენ, რომ ქვას ჯვრის გამოსახულობა ჰქონდაო.

¹ Е. Такайшвили, — „Мат. по арх. Кавказа“, XII, стр. 28, იქვე სურათი 13.

² თანახმად დოც. ნ. ბერძენიშვილის ინფორმაციისა.

³ იგივე ბერძნულ-ქართული ქრისტეფორე-ა.

⁴ И. Ростомов, и. с., 23—24.

კ რ ო მ ლ ე ხ ე ბ ი

სიტყვა „კრომლექ“ (cromlech) კელტურია; იგი შესდგება 2 ფუნდისაგან: 1) crom—წრე, და 2) lech—ქვა.

ამით აღინიშნება დიდი ქვებისაგან გაწყობილი წრე, რომელიც წინაქლასობრივ საზოგადოებაში, კოსმიური სტადიის აზროვნებასთან შეფარდებით, მზის კულტთან იყო დაკავშირებული¹, და ამნაირად მას რიტუალური მნიშვნელობა ჰქონდა.

ასეთი „ქვათა წრე“ გაირჩევა „ქვათა მწყარივი“-საგან (les alignements), რომელიც არსებითად ერთ ხაზზეა გაკიმული², და მას, როგორც ეტყობა, არავითარი რიტუალური მნიშვნელობა არ გააჩნია.

„ქვათა წრე“-ებს აღრიბეუანში შეიხების საფლავებად სთვლიან. ამ წრეების ტრადიციაზეა, სხვათა შორას, დამყარებული ამავე აღრიბეუანში გავრცელებული ისეთი წრეებიც, რომელნიც სულ ახალ დროში არიან აგებულნი სახალხო ცეკვისათვის³. ხოლო ასეთი ცეკვაობა წრის ირგვლივ ან შიგნით იმას მოგვაგონებს, რაც დღესაც ცოცხალია არა მხოლოდ აღრიბეუანში, არამედ აგრეთვე სომხეთსა და საქართველოშიც. უფრო მეტიც. ასეთი წრის პროტოტიპად ჩვენ პირადად მიგვაჩნია ჩვეულებრივი კალოს წრეები, ხოლო ტრანსფორმაციად ის, წრედ შემოფარგლული, თხრილი, რომლის მაგალითიც მოცემულია გეგუთის ერთერთი ეკლესიის მახლობლად.

ამასთან დაკავშირებით, ფრიალ საინტერესოა აკად. ი. ი. მ. ე. შჩანინოვის აზრი კრომლექების სემანტიკის შესახებ, რაც მის მიერ გამოთქმულია შემდეგი სიტყვებით: „Каменные круги-кромлехи отражают в себе культ солнца, и прекрасным подтверждением этому служит Усатовский курган⁴, в котором перекрытый им парный кромлех имеет выходы на восток и на запад, т. е. в сторону нарождающегося (воскресающего) и умирающего солнца. Соединение обоих типов, кургана и кромлеха, дает скрещение двух миропредставле-

¹ შდრ. J. Déchelette, Le culte du Soleil aux temps préhistoriques (Extrait de la Revue Archéologique. 4-e série, tome XIII). Paris 1909.

² I. Déchelette, Manuel d'archéologie préhistorique Celtique et Gallo-Romaine, I, 376 და 442 (სურ. 156).

³ И. Мещанинов, Ассирийская вотнивая бусина из Азербайджана, — Изв. О-ва обсл. и изуч. Азербайджана, № 2, 1926, стр. 49—50; მისივე, Кромлехи [Изв. ГАИМК, VI, в. 3], Лигр. 1930, стр. 7—11; მისივე, Циклопические сооружения Закавказья [Изв. ГАИМК, т. XIII, в. 4—7], Лигр. 1933, стр. 49, рис. 13.

⁴ ოდესის მახლობლად.

ნი, ვერძინიხსა ვ კულტე სოლნცა ი კულტე გორე ნება, სკრეხენი სოლარნო კრუგა ს ურანიჩესკიმ¹; აგრეთვე: „Кромлехи, отразившие собою определенную стадию, повидимому, земледельческого культа солнца, пережиточно переходили по стадияльным ступеням и, может быть, являются одним из опорных пунктов для постановки вообще стадияльных исследований. Кромлехи, несомненно, получили различное использование в различных стадиях и в связи с этим различное внешнее оформление и различные соответствующие им обряды погребений“².

კრომლეხები ორი ძირითადი კატეგორიისაა: ერთი—სადა, მეორე კი—რთული. სადაა ის, რომლის კონცენტრში არაფერია მოთავსებული ან, უკეთ რომ ვთქვათ, „ქვათა წრე“ არაფერს ჰპარგლავს. რთული კი ისაა, რომელიც თვით ატრიბუტია რომელიმე ობიექტისა: ან ყორღან-ქვაყუთისა, ან დოლმენ-სადგომისა, ანდა მენჰირისა³.

კრომლეხები მრავლადაა შენახული ამიერკავკასიაში. ასე, აღრიბეუანში ისინი ცნობილი არიან შემდეგ პუნქტებში: ყარაღაჩს (ასქერანთან), კიროვბადთან და ბოჯალუს (ყარაბაღში); სომხეთში კი—არაგაწის კალთებზე და ზანგეზურში (სისიანში), და სხვ.; საქართველოს კრომლეხებზე საკუთრივ ქვემოდ გვექნება საუბარი.

კერძოდ, ყველა ამათგან უკეთ არის დაცული ზანგეზურის (სისიანის) ს. ყარაქილისას ე.-წ. „ლოშენ-დაშ“-ი (სურ. 11), რაც ჯარისკაცთა საფლავებს აღნიშნავს და რაც ყველაზე უკეთ არის შესწავლილი⁴.

¹ И. Мещанинов, Кромлехи, 20.

² იქვე, 26—27.

³ J. Fergusson, Rude stone monuments in all countries, 10 (სურ. 49), 42 (155), 54 (177), 101 (282), 102 (284), 103 (283), 107 (305), 109 (307), 110 (308), 111 (309), 197 (451), 224 (491); И. Мещанинов, Кромлехи, 8—9; აგრეთვე გვ. 2. შენ. * ნახევნები ლიტერატურა.

⁴ იხ. სპეციალური ლიტერატურა: Е. Мелик-Шахназаров, Кошун-даг, СМОМПК, XIII, 129—127, და სურ. 9 და 10 იქვე; Б. Лалаян, Զանգեզուրի գաւառ. I. Սիւխան, —«Ազգ. Հանդ.» III, 174—175; მისივე, Հուպարկապիրուժյան և գերեզմանների դարգացումը Հայաստանում, —«Տեղ. ՀՍՍՀ Գիտ. և Արվ. Ինստ.» № 3, № 87, 89 (ნკ. 4); მისივე, Դամբանների պեղումները Խ. Հայաստանում, 63 (ნკ. 14); Խ. Սամուելյան, Հին Հայաստանի կուլտուրան, I, 152—155, նკ. 59 (თახտ. XXXIV); Ա. Խաչատրյան, Հայաստանի ისպ. շրջանի զննական պատմություն, 70, նკ. 10; Ст. Лисицкая, Кошун-даш etc. и. и. и. стр. 713 и рис 4—5 на стр. 717 (ამ უკანასკნელში, გვ. 713, შენ. 1, წარმოდგენილი ბიბლიოგრაფია სრული არაა).

ოსურ თქმულებათა თანახმად, ასეთი წრეები ბუმბერაზ-გმი-რების (ვააგუთების) მიერ არის აგებული¹.

აფხაზები ასეთ წრეებს უწოდებენ აცან-გუარა (ცანი-გვარ), რაც „ქონდროსკაცთა (ჯუჯაკაცთა) ზღუდეს“ აღნიშნავს. ასეთი ძეგლები, მ. მ. ივანოვიჩის ცნობით, მოიპოვება უმთავრესად ვაგრას, გულაუთისა და სოხუმის რაიონებში, კოდორისაში ნაკლებად; ხოლო გალის რაიონში იხინი სულ ცნობილი არ არიანო², ამასთანავე ისინი გვხვდებიან იმ მაღლობებზე, სადაც საძოვრებიაო (на высокогорных лугах)³.

ამავე მ. მ. ივანოვიჩის აღწერით, აცან გუარა (ცანი-გვარი) შემდეგ სურათს წარმოადგენს:

„По внешнему виду ацан-гуара это небольшое круглое сооружение, сложенное из плотно пригнанных камней без всякого цемента. Сооружение это имеет вход, расположенный всегда с востока в виде узкого прохода. Против входа, у противоположной стены обычно лежит большая каменная плита. Высота сооружения около 1 м., диаметр около 5 м. Вокруг центрального сооружения имеется круг из камней, расставленных с промежутками диаметром около 20 м. От центральной постройки к внешнему кругу по радиусам идет еще 2—3 ряда камней.

„Меньшие ацан-гуары имеют более простое устройство и иногда вовсе не имеют внешнего круга камней.

„Ацан-гуары с большей вероятностью можно приравнять к кромлехам...

„Абхазские ацан-гуары своеобразны, и своими двумя концентрическими кругами, сравнительно сложным устройством, входом центрального сооружения, всегда обращены к востоку, более напоминают кромлехи, найденные Болтенко в Усатове⁴, чем кромлехи Армении и Азербайджана. Главное различие с усатовскими кромлехами то, что эти последние скрыты под землей, а ацан-гуары находятся на поверхности“⁵.

ამ აღწერას იგივე მკვლევარი ურთავს შემდეგ დასკვნას:

„Если кромлехи в соединении с курганами являются сочетанием культа солнца с культом горы-неба, то у абхазских кромлехов курган заменяется самой горой. Возмож-

¹ Ф. Миллер, Осетинские этюды, ч. 1, М. 1881, стр. 93.

² М. М. Иващенко, Исследование арханчских памятников материальной культуры в Абхазии, Тфл. 1935, стр. 80, აგრეთვე 81—83.

³ იქვე, 79.

⁴ იხ. შვ. 4 გვ. 118.

⁵ М. М. Иващенко, *op. cit.*, 79—80.

ხო, потому они и располагаются всегда на склонах и вершинах гор в высокогорных областях" ¹.

საქართველოს ფარგლებში ჩვენ მიერ პირადად ნანახი კრომ-ლებები შემდეგია:

1. ცახისჯვარის ყოფილი „ფერმის“ ტერიტორიაზე ნაძვნარის გვერდით კრომლების ნაშთი, რომელიც ჩვენი იქ ყოფნის დროს 1926 წ. შემოდგომით უკვე თითქმის განადგურებული იყო.

2. წალკის საპიტახჩის მეორე მენჰირის ირგვლივ შეპორტყული ზღუდე, რომელიც ძველი კრომლების ტრანსფორმაცია უნდა იყოს (ტაბ. XXXIX a, b).

3. წალკის ს. ჩოლაყის მახლობლად მდებარე ნასაყდრევის „აა-კონსტანტინ“-ის გარშემო კრომლების ნაშთი, რომელიც ჩაჭრილია ციკლოპური აგებულობის გალაქანში, ეკლესიის ჩრდილოეთ-დასავლეთ მხრიდან (ტაბ. XVII). კრომლების ნაშთი სულ 4 ქვას შეიცავს, რომელთაგან ერთი, ყველაზე დიდი, ცხოველს წააგავს. ამ ქვების ზომაა (ჩრდილოეთით დასავლეთისკენ): ა) სიგრძე 2 მ., სიგანე 1,50, სისქე 0,30; ბ) სიგრძე 1,45, სიგანე 1,10, სისქე 0,30; გ) სიგრძე 1,45, სიგანე 1,05, სისქე 0,30; დ) სიგრძე 2,10, სიგანე 1,45, სისქე 0,10—0,30 (ეს უკანასკნელია, ცხოველს რომ წააგავს). შედარებით უფრო უზარმაზარი ქვა, უკვე გათლილი, დატანებულია თვით ეკლესიის კარიბჭის დასავლეთ კედელში, რომელიც არსებითად ამ ერთი ქვისგან შესდგება, სიგრძით 3,40 მ., სიმაღლით კი 1,50. გალაქანს ორი შესავალი აქვს: ერთი—აღმოსავლეთით, ხოლო მეორე—დასავლეთით. პირველის ზომაა: სიმაღლე 1,90 მ., სიგანე 1,25, სისქე 0,95, სახურავის სიგრძე 2,10, სიგანე 1,30; მეორის ზომაა: სიმაღლე 1,80, სიგანე 1,05, სისქე 1,20; სახურავის სიგრძე 1,75, სიგანე 1,25. ამ ორი კარის არსებობა, ერთისა აღმოსავლეთით, მეორისა დასავლეთით, მოგვაგონებს იმ ტრადიციას, რომელიც კრომლებებს ახასიათებს. ამიტომაც ვფიქრობთ, რომ ეს ზღუდე ყოფილი კრომლების დეფორმაცია-ტრანსფორმაციად უნდა მივიღოთ, სადაც ერთი კარი, აღმოსავლეთისა, აღმომავალი მზის სიმბოლოა, ხოლო მეორე, დასავლეთისა, ჩამავალ ანუ მომავლდავი მზისა.

4. ასეთივეა წალკის ს. ოზნი—ჰუნიას ზემოდ, მთაზე მდებარე „ხატი“-ს ირგვლივ ორნავეადა შესამჩნევი ნაშთი ყოფილი კრომლებისა, რომელიც ჩვენი იქ ყოფნის დროს 1924 წლის შემოდგომით თითქმის უკვე განადგურების გზაზე იყო ².

5. კრომლებებისავე ციკლს შეიძლება მიეკუთვნოს აღბულაღი-დან ს. ალექსეევკასკენ მიმავალი გზის მარჯვნივ მდებარე ე.-წ. Пьяный курган-ი. იგი წარმოადგენს ცილინდრული მოყვანილობის ქვათა გროვას, რომელიც არსებითად მრგვალ ნაგებობას შუა

¹ იქვე, 80.

² ლ. მელიქსეთ-ბეგის ახალი პრობლემა საქართველოს ისტორიაში, 223.

დაბრისებრი ორმოა. კედლის სიმაღლეა 2—4 მ., ყველაზე მეტი სამხრეთ-აღმოსავლეთით 4 მ., სისქე კედლისა 3—9 მ., ორმოს (во-ронка) დიამეტრი 8—10 მ., ხოლო მთელი წრისა 25 მ.¹. გარეგნულად თითქოს წარმართული ტაძრის ნანგრევებს წარმოადგენდეს.

რადგანაც ასეთი ყაიდის ყორღანი არსად საქართველოში, არც მის გარეთ, საერთოდ, არა გვხვდება, იმიტომ ძნელია მისი დანიშნულებაზე რაიმე აზრის გამოთქმა. საკითხის გამორკვევას შეიძლება ცოტად-თუ-ბევრად ხელი შეუწყოს ერთმა მითითებამ არაგაწის ქვათა-გროვის შესახებ, რომელიც გამოთქმული იყო აკად. ი. სმირნოვის მიერ: „Немалочисленные упоминания о громадных камнях так называемых могил огузов на Алагезе и вообще на Армянском плоскогорье, которые мне приходилось читать,—амბოზს ი. სმირნოვი,—не говорят, однако, ничего о каких-либо на камнях этих изображениях. Раскопки могил этого рода показали, что они относятся к древнейшему периоду... Эти самые каменные насыпи на древнейших могилах имел в виду, очевидно, и Фауст Византийский в рассказе о поражении северных варваров, дошедших до Вагаршапата (кн. III, гл. 7) при царе Хосрое (316—325), говоря, что над трупами варваров, чтобы предохранить страну от заразы, навалили груды больших камней“².

IV

დიოლით-ტეტრალითი, ქვახვრელ-ერატია

მონოლით-სვეტებისა და ქვათა მწკრივების გარდა, საკულტო ობიექტების კატეგორიას, უთუოდ, უნდა მიეკუთვნოს ისეთი იშვიათი ძეგლებიც, როგორცაა, ერთის მხრივ, დიოლით-ტრილით-ტეტრალითი etc., და, მეორეს მხრივ, ქვახვრელ-ერატია.

1. დიოლით-ტეტრალითი

დიოლითი და ტეტრალითი ევროპაში ცნობილი არ არის. იქ, სამაგიეროდ, ცნობილია მხოლოდ ტრილითი, რომლის დახასიათებასაც J. Déchelette იძლევა შემდეგნაირად: „Les trilithes, appelés jadis lichavens. Ils se composent de deux pierres, en forme de menhirs, supportant une troisième pierre qui constitue un linteau“³. შეძლებ კი, შენიშვნაში, დასძენს: „Le

¹ ვ. ზაალიშვილის გახმოვით.

² Н. Марр и Я. Смирнов, Вишавы, 64. შტრ. Н. Марр, Отчет И. Арх. Комиссии за 1893 год, Спб. 1895, стр. 36.

³ J. Déchelette, Manuel d'archéologie préhistorique Celtique et Gallo-Romaine, I, 376.

trilith est rare tous les pays¹, რაიც, რასაკვირველია, სასე-
ბით არ შეეფერება სინამდვილეს.

ასე თუ ისე, „ტრილით“-ი ეწოდება სამ-ქვა²ს, ერთმანეთზე აღ-
მართულს ერთს ვერტიკალურ ზაზზე, რომლის მაგალითი ჩვენში, ამიერ-
კავკასიასა და, კერძოდ, საქართველოში, ჯერ მოპოვებული არ არის.

სამაგიეროდ, ჩვენში ცნობილია ორ-ქვა და ოთხ-ქვა, რომელთაც
ჩვენ, სამ-ქვა — „ტრილით“-ის ანალოგიით, ვუწოდებთ: „დიოლითი“
და „ტეტრალითი“.

„დიოლითი“, პირველ ყოვლისა, შემჩნეულია ნაქალაქეე ანისი-
დან მალასბერდისაკენ მიმავალ გზაზე (მაშასადამე, ახლანდელი თურ-
ქეთის საზღვრებში); იგი არსებულს ლიტერატურაში, სამწუხაროდ,
აღწერილი არ არის³.

უთუოდ, ამ „დიოლით“-ის ტრანსფორმაციას წარმოადგენს
სევანური ე.-წ. „ბაჩი გვიგვ“ (ბაჩი გვვვ) ქვის გული, რომლის სე-
მანტიკა გაურკვეველი რჩება მეგალითების სამყაროს გარეშე.

რაც შეეხება „ტეტრალით“-ს, იგი ცნობილია მხოლოდ ერთ
ცალად.

ასეთ ძეგლად ჩვენ ვგულისხმობთ ნაქალაქეე სამშვილდის ტერი-
ტორიაზე, ვენახებში, მღებარე ოთხქვა⁴ს (ტაბ. LIX), რომელიც, ჩე-
ნის აზრით, ძველის-ძველი საკულტო ობიექტია ადამიანის აზროვნე-
ბის კოსმიურ სტადიისა, დაკავშირებული ერთერთ ზოდიაქოსთან,
სახელდობრ მშვილდოსანთან, რის გამოც თვით ადგილს „სამშვილ-
დე“ ეწოდა⁵.

ეს ძეგლი წინადაც იყო ცნობილი ლიტერატურაში, მაგრამ,
სამწუხაროდ, მისი სემანტიკის გაურკვეველად და უსახელწოდებოთ.

ასე, 1890 წელს ვ. ტეპცოვი სწერდა: „... в Самшвилде,
на выступе скалы, к реке Храму, положены 3* больших
камня, в 500—600 пуд. весом каждый⁶, совершенно не-
правильной формы: они образуют гигантский столб, гро-
зящий ежеминутно упасть и задавить прохожего“⁶.

¹ იქვე, 376. გვ. 4.

² ცნობა ამ ძეგლის შესახებ ჩვენ თავზიანად მოგვაწოდა პროფ. გ. ჩუ-
ბინაშვილმა, რომელსაც უნახავს იგი განსვენებულ აკად. ი. სმირნოვთან
ერთად ანისიდან მალასბერდამდე გასეირნების დროს იმპერიალისტურ ომამდე.
უკანასკნელის მიერ გადაღებული სურათი მის საქმეებში (რაც ГАИМК-შია დაცუ-
ლი), სამწუხაროდ, არ აღმოჩნდა.

³ მაშასადამე, სახელწოდებაში „სამშვილდე“ მშვილდი, როგორც ასეთი,
არაფერ შუაა, ისევე როგორც „მანგლის“-ში ნამგალი.

⁴ sic. უნდა იყოს: 4. ლ. მ.-ბ.

⁵ sic. ლ. მ.-ბ. ზღრ. ქვეით.

⁶ В. Тепцов, Агбулахские легенды, — СМОМПК, IX, стр. 137.

შედარებით უფრო ვრცლად ესევე ძეგლი აღწერილია 1892 წელს ს. მაჟნიკოვის მიერ:

„К юго-востоку, саженях в 50-ти от церкви Успения Пресвятой Богородицы¹, почти над самым обрывом в ущелье реки Храма, лежат один на другом четыре огромных камня, весящие в общей сложности не менее 200 пудов. Общая высота их до 1½ сажен. Народное предание говорит, что первые поселенцы города Самшвилде сочли своим долгом создать прежде всего жертвенник из вышеупомянутых четырех камней, у которого и приносили жертвы своему богу“².

2. ქვახვერელი-ერატია

„ერატია“—ასე უწოდებენ ავსტრალიელები იმ ქვას ანუ, უკეთ რომ ვთქვათ, გახვრეტილ ქვას—„ქვახვერელ“-ს, რომელთანაც დაკავშირებულია რიტუალური აქტი მშობიარობის „გაადვილების“ მიზნით. ასეთ ქვას ისინი „ბავშვა სულის ქვა“-დ სთვლიან: თითქოს ქალის „მიდგომა“ შედეგი იყოს არა სქესობრივი კავშირისა მამაკაცთან, არამედ ქალთა საშოში მათი წინაპრების სულის შეპარვისა, რაც ხდება ამ ქალების ქვაში გაძრომ-გამოდრომის წყალობით. ასეთი შეხედულება მომდინარეობს იმ რწმენიდან, რომ მიცვალებულის სული ქვაში შედის და, ვითარცა სული, იქ თავისთვის სადგომს პოულობს; ამ სულს შეუძლია იქიდან გამოვიდეს და ხორცი შეიხბას, ხოლო სულის ხორცშესხმა ხდება მშობიარობითაო. ყოველი ახლად დაბადებული თვისი რომელიმე წინაპრის ხელახალი ხორცშესხმა, სული ქვიდან ქალის საშოში გადადის და, გადასვლისთანავე, ქალი ორსულდება. ამიტომაც, თუ ქალმა მოახერხა 3-ჯერ თავისუფლად ქვახვერელში გაძრომ-გამოდრომა, მაშინ იგი ადვილად შობავს, უკიდურეს შემთხვევაში მას უბედურება დაემართებაო.

ასეთი ქვახვერელი რაპდენიშენარიია.

ერთი მათგანი ისაა, რომელსაც შეიძლება „კლდე-ხვერელი“ ვუწოდოთ, რადგანაც იგი წარმოშობით ხელოვნური არაა. ასეთი „კლდე-ხვერელი“ სომხეთში ფიქსირებულია ე. ლალაიანისა³

¹ ე.-ი. სომეხთა ეკლესიისა, რომელშიც მენჭირია დაცული..

² С. М а ж н и к о в, Памятники древности города Самшвилде,—СМОМПК, XIII, стр. 9 и рис. 4 там-же.

³ ნ. ლაქასაზ, *ჭანბაქის ყალაი*,—*Աձ*, VI, 1900, *Լ* 330; მისივე, *Նոր-Ճայաղსուի ყალაი*,—*Աձ*, XVIII, 1908, *Լ* 88; მისივე, *Վասպուրական*,—*Աձ*, XXV, 1914, *Լ* 31; მისივე, *Դամ-բանսերի պեղումները* *Խ. Հայաստանում*, *Ե* 204—205.

და ხ. ს ა მ უ ე ლ ი ა ნ ი ს ¹ მიერ რამდენიმე. ხოლო ასეთი „კლდე-ხვრელი“ საქართველოში შემჩნეულია ჯერჯერობით მხოლოდ აწინდელი შაუმიანის (შულავერის) ციხეში. ამ „კლდე-ხვრელს“ პირველი მათგანი აგვიწერს შემდეგნაირად: „შულავერში ერთი ვეებართელა კლდეა, რომლის წვერზე ოდესღაც ციხე ყოფილა გაშენებული. ამ კლდეში არის სამი ხვრელი; ასეთ ხვრელში ბერწი ქალები სამჯერ გაძვრებიან ხოლმე, რათა შვილი ეყოლოსთო“ ².

მეორე ტიპი ისაა, რომელიც ნამდვილ ხელოვნურს, ადამიანის ხელით გამოკვეთილ, „ქვახვრელ“-ს წარმოადგენს; ამ ქვახვრელში აგრეთვე ქალები ან ბავშვები გაძვრებ-გამოძვრებიან ხოლმე. ამას სომხურად *ბակ-ჟაჟ* წაე-ქარ ქვა-ხვრელი ეწოდება. ასეთია, ე. ლ ა ი ა ნ ი ს თქმით, ვასპურაკანის ს. ნარეკის სასაფლაოსი და დაბა მოქსის ქვები ³, რომელთაგან პირველში ამათუიმ სნეულობით დაავადებული ბავშვები გაჰყავთ თურმე. ასეთივეა ყ. განჯის მაზრის *საჟრ*-ად (წმიდანად) აღიარებული ქვებიც ⁴, აგრეთვე ქ. მუშის მიდ-მოებში ⁵.

ეს მეორე ტიპი საკულტო ობიექტებია.

მესამე ტიპი ისაა, რომელიც მენპირის ერთგვარ კომბინაციაში გამოიხატება, უკეთ იგივე მენპირია, მხოლოდ წვერში ან რომელსაზე კუთხეში გახვრეტილი. ე. ლ ა ლ ი ა ნ ი ს თქმით, ვვხვდება ისტებრიც, რომლებიც წვერში რამდენსამე ადგილას არიან გახვრეტილი. ასეთებია, შაკალითად, ზანგეზურის (სისიანის) ლოშუნ-დაშის მენპირები (სურ. 11) ⁶.

ეს მესამე ტიპი საკულტო ობიექტები არ არის.

თავისთავად ცხადია, რომ ზემოდ აღწერილი წესები, რომლებიც „ქვახვრელ“-ებთანაა-დაკავშირებული მშობიარობის „გაადვილების“ მიზნით, არ უნდა იყენენ ძველის-ძველი, ასე ვთქვათ, ტოტემიზმის სამყაროდან მომდინარე პირვანდელი რიტუალური აქტები, ამავე ობიექტებთან დაკავშირებული.

ცხადია ისიც, რომ ყოველი „ქვახვრელი“ მეგალითური კულტურის ნაშთად ვერ გამოდგება. არამედ ასეთ ობიექტებად გამოდგება მხოლოდ ისეთები, რომლებიც მეგალითურ სადგომებთან გარკვეულს კოორდინაციაში არიან.

¹ *ს. შ ა მ უ ე ლ ი ა ნ ი ს, ზღუდის ჯაგაიანის ლიტოლოგია, I, 317—319.*

² *ს. ლ ა ლ ა ნ ი ს, ჩირკაციის ფალო, — ԱՀ, X, 1903, № 181.*

³ *ს. ლ ა ლ ა ნ ი ს, ჟაგაიანის, — ԱՀ, XXV, 1914, № 30.*

⁴ *ს. ლ ა ლ ა ნ ი ს, ზანგეზურის ფალო, — ԱՀ, VI, 1900, № 271.*

⁵ *H. Hübschmann, Die Altarmenischen Ortsnamen, Strassburg 1904, S. 327.*

⁶ *იხ. სურათები: E. Мелник-Шахназаров, Гошун-даг, — СМОМПК, XIII, р. 9; ს. ლ ა ლ ა ნ ი ს, ზანგეზურის ფალო, — ԱՀ, III, 174.*

ხოლო თუ ჩვენ გამოსავალ წერტილად სწორედ ამ გარემოე-
ზას მივიღებთ, მაშინ „ქვახვერელ“-ერატიპად შეგვიძლია აღვიაროთ
შემდეგი ობიექტები საქართველოს ტერიტორიაზე.

ა. მეორე ტიპისა, რომელშიც გაძრომ-გამოძრომა შეიძლება.

1. წალკის ს. სანთის „ქოროლლად“ წოდებული ციკლოპური
ნაციხარის ზემოდ, ნასოფლარისა და ნიშის („ხატის“) მახლობლად
ოდესლაც მდებარე (ტაბ. LXa) და ახლა ქვეითკენ, სოფლის უკანა
მხრისაკენ ტბის მიდამოში, ჩამოგორებული გახვერეტილი რვაწახნა-
გოვანი ქვა (ტაბ. LXb), რომელიც რაიმე სახელწოდებით არ არის
ცნობილი. მისი ზომაა: სიგრძე 1,50 მ., სიგანე 1,35, დიამეტრი
ხვერელისა 0,75; წახნაგების სიგრძე: 0,60, 0,30, 0,85, 0,70, 0,55,
0,50, 0,95, 0,40; სატე 4,85; სისქე: საერთოდ 0,50, ხვერელისა
0,45 და 0,50.

ამ „ქვახვერელ“-თან დაკავშირებული იყო 2 რიტუალური
აქტი: 1) „მიდგომილი“ ქალების ხვერელში 3-ჯერ გაძრომ-გამო-
ძრომა, და 2) თვით ქვის გადაბრუნ-გადმობრუნება გვალვა-წვი-
მიანობის დროს.

2. გოხნარის ციკლოპური ნაციხარ-ნაქალაქევის ტერიტორიაზე
ჩვენ მიერ შემჩნეული და „საჯდომ“-ად (сидение) წოდებული¹ სა-
ვარძელისებური ქვა (ტაბ. LXI), რომელიც ჩვენ არა დასრულებულ
„ქვახვერელ“-ერატიპად მიგვაჩნია.

3. იმავე გოხნარის მეგალითური ერთ-ერთი კომპლექსის, სა-
ხელდობრ „მარიააჯვარი“-ს ქვევით, ყვითელი მთის ფერდობზე
ჩამოგორებული ქვა, რომლის აღწერა მოცემულია ვ. ა. გურკო-
კრიაჟინის მიერ: „На откосе под «гвелешапом»² лежит
другой, также магический камень, к сожалению, сейчас
разбитый; внутри его выдолблен правильный эллипсис (с
осями в 30 и 50), сквозь который еще недавно пролезали
окрестные большие крестьяне, думавшие таким образом
исцелиться от своих недугов“³.

ბ. მესამე ტიპისა, ე.-ი. რომელიმე ადგილას გახვერეტილი.

1. მურჯახეთის მეორე მენჰირი (ტაბ. XLIX), რომლის „ნახვერე-
ტები“-ს შესახებ ი. როსტომაშვილი 1898 წელს სწერდა:

¹ Л. Меликсет-Беков, К археологии и этнологии Туальской
Оси, стр. 269, прим. 45; ლ. მელიქსეთ-ბეგი, ახალი პრობლემა საქარ-
თველს ისტორიაში, გვ. 220.

² გულისხმობს „ქვათარძალ“-ს (каменная пещера).

³ В. А. Гурко-Кряжин, Циклопические сооружения Закав-
казья, — „Новый Восток“ № 15, 1926, стр. 218—მისვე, Город циклопов, —
„Заря Востока“ 1926 г. № 1271 (= „Советское Закавказье“, 1927, стр. 220).

„На нем... замечается какое-то изображение, но его трудно разобрать, так как обелиск этот с той стороны, где находится изображение, сильно наклонен к земле. Засунувши же руку под верх камня, вы ощущаете там два неглубоких отверстия¹.

2. წალკის ს. საპიტახჩის პირველი მენჰირი, რომელიც ერთ ერთ კუთხეში გახვრეტილია (ტაბ. XXXVIII a).

3. წალკისავე „ა-კონსტანტინ“-ის ციკლოპური ნაგებობის გალანის დასაღვლეთ კარებში მოქცეული ერთერთი ქვა (მარცხენა), რომელიც კუთხეში გახვრეტილია (ტაბ. XVI).

ამ უკანასკნელი ორი ძეგლის შესახებ ადგილობრივ გაერცელებულია შეხედულება, თითქოს „ქუქრუტანები“ ცხენების მისაბმელად არის გაკეთებული. ზოგის თქმით კი, ისინი თვით მათ გადმოსათრევად არიან გამოხვრეტილი.

დასასრულ, საჭიროა აღინიშნოს, რომ საკულტო „ქვახვრელ“-ერატიპას ჯგუფს ვერ შეეკუთვნება ისეთი ძეგლები, რომლებიც წისქვილის ქვის მსგავსს დოლაბს წარმოადგენენ (მაგ. წალკის ს. ავრანდუსა და ტაშბაშში) და რომელთაც მეგალითებთან, რასაკვირველია, არავითარი კავშირი არა აქვთ.

¹ И. Ростомов, Ахалкалакский уезд, стр. 93.

Р Е З Ю М Е

«Мегалитической» культурой мы называем, в условном, конечно, понимании, ту культуру, которая представлена во многих странах, богатых камнем вулканически-изверженных пород, в частности в Грузии, Армении и Азербайджане, сооружениями преимущественно надземными, а отчасти и подземными, или отдельными памятниками, из крупного камня сухой кладки и без обтески или примитивной тески. Отсюда и самое название этого рода сооружений и памятников «мегалит», «мегалиты», прилаг. «мегалитический»: от греческого «мегас» большой, великий, крупный, и «литос» камень.

Согласно нашей классификации, разработанной в разрез с установившейся в европейской ученой литературе шаблонной схеме (J. Fergusson, J. Déchelette, S. Reipasli и др.), которой, к сожалению, слепо следуют немногочисленные специалисты по вопросу и среди наших соотечественников, памятники т.-н. мегалитической культуры должны быть сведены к тем или иным группам и подгруппам не на основании чисто внешних формальных признаков, а соответственно их функционально-семантической значимости. Потому-то наша классификация могла-бы быть названа функционально-семантической.

Наша классификация различает в основном две категории «мегалитов»: одна из них—базисная, куда входят всякого рода жилищные и фортификационные или крепостные сооружения; другая-же—настроенная, куда входят почти исключительно объекты культа.

К первой, базисной, категории мегалитов относимы, с одной стороны, городища, крепости, замки, башни, построение которых приписывается, согласно легенде, великанам-циклопам (киклопам), почему сооружения такого рода называются «циклопическими» («киклопическими»), подчас будучи связываемы с «деятельностью» «одноглазых циклопов» (по-тюркски «кор-оглы» сын слепца), а с другой—т.-н.

дольмены и блиндажи. Городища, поражающие своею грандиозностью, расположены или на вершинах гор и их склонах в несколько комплексов довольно сложного плана (Гохнари, Санта, Авранлу), или в виде лабиринтов (Лодовани). Крепости-замки в плане обычно четырехугольники с контрфорсами (Гохнари, Гюмбат); цилиндрическими башнями (Санта нижнего комплекса, Гохнари) или без таковых (Нардеван, Авранлу верхнего комплекса), иногда круг (Чолах) или треугольник с закруглениями (Зильде-Машиг), в трансформации-же даже шестиугольник (Шаори) или семиугольник с контрфорсами и наслоениями (Малый Абул). Дольмены (само слово кельтское: от «дол» стол, и «мен» камень) представляют собою камеры, перекрытые сверху массивной плитой. Они вообще являются жилищами, независимо от того, для какого «мира» они предназначены: «земного», или «потустороннего», т.-е. «загробного». Из них первые, т.-е. предназначенные для «земной» жизни человека, исключительно надземные—одноярусные (Гохнари, Лодовани, Шаори), или же двухярусные, нижним ярусом в земле, а верхним над землею (Гохнари); вторые-же, т.-е. предназначенные для «потусторонней» (загробной) жизни, представлены как надземными камерами, «стаги сказать исключительно одноярусными (Абхазия), так и засыпанными землею каменными ящиками (повсюду). В отличие от дольмен, блиндажи (само слово французское: от «блинд» перекрытие толстым слоем земли) обозначают удлиненные гrotы, перекрытые не одной плитой, а архитравами в ряд и, поверх их, землею, и создающими впечатление подземелий или катакомб (Гохнари, Абул, Авранлу).

Ко второй, надстроечной, категории мегалитов относимы преимущественно монолиты, т.-н. «стоячие камни» — «тикма-таш» или «тикиль-таш» на языке тюрков и «тик-кар» у армян, претерпевшие в своем развитии ряд стадийных переоформлений, начиная от самых примитивных видов различных ступеней допотопического мышления через стадии зооморфизации до стадии антропоморфизации и кончая, в некоторых случаях, перелицовкой в объекты христианского культа (каменные кресты). В ранней стадии это менгиры (само слово кельтское: от «мен» камень, и «пир» стоячий), на которых не видать никаких следов обработки металлом (Самшвилде, Бурнашети, Сапитахчи—пара, Тюлудаг). На дальнейшем этапе это уже божества-тотемы в

130

виде великанов-рыб (Гандза, Шипяк—Саномер, Муджахети, в трансформации Гюмбат), с эмблемами связываемых с ними жертвенных животных, как напр. из птиц—пары аистов или журавлей (Мурджахети, Гандза), каковые божества имеют полную аналогию с теми, которые впервые были обнаружены в Армении в 1909—1910 г.г. Я. И. Смирновым и Н. Я. Марром, и которые названы условно «вишап»-ами (арм. «вишап» = груз. «вешапи»). Разновидностью этих вишапов на том-же этапе являются т.-н. вишапоиды (так-же по терминологии Н. Я. Марра), т.-е. все те, которые, не имея формы рыбы, все-же связываются с культом рыбы или других животных, с изображением пары аистов, собаки и двуглавой змеи (Мурджахети). Не застывая отнюдь в формах, соответствующих лишь стадии тотемистического мышления, вишапы и вишапоиды в дальнейшем, на этапе развития космического мышления, наделяются атрибутами, связывающими их уже с астральным культом, напр. изображением солнечного диска—эмблемы плодородия (Гандза, Годиноновка, Гохнари), и т. д., и т. д. В дальнейшем стоячие камни достигают стадии антропоморфизации, когда они воплощаются в человеческую фигуру (Авраилу—Кизилькилиса), служа объектом идолопоклонства. Этот вид памятников известен в Грузии под названиями «ква-каца» (в Дастурламали—Вахтанга VI), «кал-ква», «квата-рдзали» (в фольклоре), чему соответствуют «каменные бабы» Украины и «балбалы» Средней Азии.

К объектам культа, кроме монолитов, относимы также некоторые «полилиты». Однако, в отличие от «трилитов», встречаемых лишь в Европе, в Грузии (и Армении) известны диолиты: (Ани—Магасберд, в трансформации Свания) и, представленный уникально, «тетралит» (Самшвильде). Семантика полилитов, вообще, и диолитов, в частности, не выяснена; тетралит-же, представленный в развалинах Самшвильде, как будто увязывается (предположительно) с системой зодиака. К этому-же циклу в известной степени приближаются кромлехи (само слово кельтское: от «кром» круг, и «лех» камень), т.-е. каменные круги, которые, являясь эмблемами солярного (солнечного) круга, увязываются с земледельческим культом солнца. Они в Грузии дошли не в первоначальном виде, а лишь в переоформлении (Чолах) или трансформации (Сапитахчи, Агбулах). Наконец, к объектам культа нужно причислить т.-н. зратипа (само слово

австралийское: обозначает камень детской души) — «квас-хвтели: у грузин и «цак-кар» у армян (Санта, Гохнари, Чолах, Сапитахчи), используемые женщинами для совершения соответствующих актов культового значения при бесплодии или разлуке с мужем, и т. п.

К объектам культа можно было-бы, конечно, причислить и дольмены, если таковые связываются с культом мертвых (Абхазия); но это, однако, нисколько не лишает их значения жилищного сооружения, хотя бы даже предназначенного для «загробного» бытия.

Как бы то ни было, памятники мегалитической культуры повсюду, вообще, и в Грузии, в частности, являются единственной категорией памятников архаического монументального искусства, восходящих к самым ранним стадиям существования родовых и родо-племенных организаций вплоть до разложения таковых в процессе возникновения социального неравенства и зарождения классового общества. Насколько эти памятники охватывают собою довольно длительный период развития доклассового общества, можно судить по тем этапам мышления, которые более или менее точно выявляются на основании тех или иных изображений на объектах культа, причем с диапазоном, измеряемым не столетиями, а тысячелетиями.

По крайней мере, Н. Я. Марр, касаясь открытых Я. И. Смирновым, совместно с ним, в 1909—1910 г.г., т.-н. Гехамских вишапов, авторитетно заявлял (1912 г.): «С вишапами мы достигаем предела культурно-исторической перспективы Кавказа, открываемой его вещественными памятниками. Дальше не идут и древнейшие кавказские могильники. Это, казалось бы, дно. До этих глубин не доходят и памятники языческой письменности, клинообразной, во всяком случае местной ванской системы. На них, на вишапах, не указать разнообразных влияний извне, осложняющих все позднейшие культурно-исторические вопросы о Кавказе».

Если одним из признаков, притом важнейших, если не самым важным, для датировки Гехамских вишапов и вишапоидов признается наличие на них тех или иных фигур, как напр. пары птиц и головы четвероногих, как жертвенных животных, или волнистых линий, как эмблемы воды, или, наконец, изображений солнечного диска, как эмблемы плодородия, то таковые признаки налицо и на вишапах и вишапоидах

Грузии, из коих в одном мы имеем пару журавлей (Гандза), в другом пару аистов (Мурджахети), голову собаки (там же), двуглавую змею (там же), пару змей сплетающихся одна с другой (Гюмбат), солнечный диск (Гандза, Родионовка, Гохнари), волнистые линии (Шипяк—Саномер), голову рыбы (Гандза), глаз рыбы (Шипяк—Саномер, Гандза, и т. д., и т. д. В частности, наличие на одном вишапоиде изображения одновременно пары аистов, собаки и двуглавой змеи (Мурджахети) отражает собою ту стадию миропонимания творцов этого изображения, когда аисты олицетворяли собою небо, собака—землю, а змея—преисподню.

Но грузинские исторические источники заключают в себе конкретные сведения, могущие быть использованными для вопроса о датировке т. н. циклопических сооружений вообще. Так, историк XI века (по датировке И. А. Джавахишвили), Леонтий Мровели, т. е. Руисец, говоря о строительской деятельности ставленника иранцев в Грузии, военачальника Ардама в IV веке до н. э., указывает что он, Ардам, «обвел город Мухету стеной из камня на извести», поскольку «до этого в Картлии не знакомы были с [техникой] строительства из камня на извести, и через это [карты] научились [строительству] из камня на извести»; и далее: «этот же Ардам провел цементацию стены Армазской крепости по эту сторону до Куры», и т. п. Это сведение повторяет позднее и царевич Теймураз (XVIII—XIX в.). Значит, IV век до н. э. мыслится древне-грузинскими историками как краеугольный для датировки сооружений из камня на жидком растворе (цементе), в отличие от построек из сухой кладки, являющейся характерной особенностью древнейших циклопических построек. Однако, сопоставление системы кладки циклопических сооружений Грузии (а также Армении и Азербайджана) с той, которая налицо в постройках византийской эпохи в Западной Грузии, римско-эллинического типа в Гарни (Армения), халдских в Ванской крепости, и даже с самыми примитивными из цикла т. н. «критско-микенских» дворцов и крепостей в Коринфе, отвергает всякую возможность синхронизма в них. Оно и понятно, поскольку памятники мегалитической культуры, вообще, и циклопические сооружения, в частности, гораздо древнее памятников и византийской, и римско-эллинической, и халдо-урартской, и критско-микенской культур.

Древние грузины вообще прекрасно отдавали себе отчет относительно памятников мегалитической культуры, называя таковые соответствующими оригинальными терминами, как напр. «гморт-наквети» || «гморт-кветили» сооружение великанов, «лодовани» (=тюрк. «ташлык» || «дашлык») каменный град, «каджта-туни» || «каджта-калаки» || «каджта цихе» || «каджис-цихе» || «каджети» город или крепость дивов, «ква-каца» камень-человек, «кал-ква» каменная баба, «квата-рдзали» каменная невеста, «ква крили» || «каркнали» каменная гряда или насыпь, «ква-хврели» камень с отверстием, и т. п., и т. п.

К какой бы эпохе до-классового общества ни были отнесены памятники мегалитической культуры в Грузии, одно совершенно ясно: поскольку «мегалиты» представляют собою единственную категорию памятников монументального искусства, которые предшествуют хронологически возникновению и развитию феодального (ранне-христианского и средневекового) искусства в Грузии, то таковые («мегалиты») должны быть признаны важнейшим источником при трактовке вопроса о генезисе собственно-грузинского искусства, и в них («мегалитах») надлежит искать основные истоки зарождения феодального искусства в Грузии. Наглядным примером этого важнейшего и бесспорного положения могут служить т. н. каменные кресты и орнаментальные четырехгранные столбы на орнаментальных-же базах кубической формы и увенчанные крестами, которые встречаются в Джикавахии (и Агбулахском районе), и которые являются не чем иным, как христианской перелицовкой архаических менгиров, из коих некоторые, как напр. каменный крест близ Родионовки и второй Мурджахетский менгир, представляют собою образцы переоформлений и трансформаций архаических памятников в христианско-феодальные. Или факты переоформления мегалитических стоянок в ранне-феодальные крепости-городища (Шаори, Малый Абул), феодальные замки (Самшвильде), средоточия христианского культа (Чолах, Чхиквта, Цихисджвари) и даже овечьи кутаны наших дней (Гюмбат, Гохнари, Каурма, Аспара).

Коротко говоря, изучение грузинского феодального искусства только в том случае будет поставлено на правильные методологические рельсы, если специалисты искусствоведы учтут древнейшие истоки этого искусства там же, на территории Грузии, а не исключительно вне ее.

სურათები ვექსვში

		83-
სურ.	1. ციკლოპური კოშკი კოშკის გზაზე (სომხეთი)	23
	2. ქალდეების (ურარტიელთა) დროინდელი ვანის ციხის ნაგებობა .	46
	3. კრეჯა-მიკენის კულტურის ნაშთი—ტირინფის ერთერთი ციხე- დარბაზი	48
	4. ციკლოპური ზღუდე ჰოროპში (სომხეთი)	53
	5. დოლმენ-სამარხები ევროპში	74
	6. იგივე	75
	7. დოლმენ-სამარხები გაერცელეზლი შვიზლის სანაპიროს, დასა- ვლეთ და ჩოდილოეთ კავკასიაში	76
	8. ორსართულიანი დოლმენ-სამარხი გორიკიში (. დრიბეჯანი) .	79
	9. დოლმენ-სადგომი ჰაჯი-ბაირამში (სომხეთი)	80
	10. დოლმენ-სადგომი ლოშენ-დაშში (სომხეთი)	81
	11. მენჰირ-კრომლეხები ლოშენ-დაშში (სომხეთი)	85
	12. მენჰირი ახლათში (სომხეთი)	87
	13. მენჰირი კრომლეხითურთ შამირანში (სომხეთი)	88
	14. მენჰირი შამირანში (სომხეთი)	89
	15. }	
	16. } ვეშაპები გელამის მთებზე (სომხეთი)	92
	17. }	
	18. }	
	19. } ვეშაპები ფრინველთა გამოსახულებით (სომხეთი) .	102

РИСУНКИ В ТЕКСТЕ

	Стр.
Рис. 1. Циклопическая башня по дороге в Кош (Армения) . .	23
2. Кладка стены Ванской крепости времен халдов (урартийцев)	46
3. Памятник критско-микенской культуры — одна из крепостей-дворцов Тиринфа	48
4. Циклопическая стена в Юроте (Армения)	53
5. Дольмены-склепы в Европе	74
6. То же	75
7. Дольмены-склепы, распространенные в Черноморьи, Западном и Северном Кавказе	76
8. Двухэтажный дольмен-склеп в Горикди (Азербайджан)	79
9. Дольмен-жилье в Аджиджаике (Армения)	80
10. Дольмен-жилье в Гюшун-даше (Армения)	81
11. Менгир-кромлехи в Гюшун-даше (Армения)	85
12. Менгир в Ахлате (Армения) . .	87
13. Менгир в Шамиране (Армения)	88
14. Менгир в Шамиране (Армения)	89
15. } 16. } Вишаны Гехамских гор (Армения) 17. }	92
18. } 19. } Вишаны с изображением птиц (Армения)	102

ტაბულების სია

- I. გოხნარი, კარკნალი, ფოტოსურათი პოროშინისა.
- II. გოხნარი, ნაციხარის მ ზღუდე, იგივე.
- III. გოხნარი, ნაქალაქევის ერთერთი კუთხე, სვეტი და ბლინდაეები, იგივე.
- IV. გოხნარი, ნაციხარ-ნაქალაქევის გეგმა, ნახაზი პროფ. ნ. პ. სვეეროვისა.
- V. გოხნარი, ნაციხარის გეგმა, იგივე.
- VI. ავრანღუ, ნაქალაქევის ზღუდე შესავლის მარცხნივ, ფოტოსურათი პროფ. გ. ჩუბინაშვილისა.
- VII. ავრანღუ, ნაციხარ-ნაქალაქევის (სამივე საფეხურის) და შესავალი კარის ზოგადი სურათი, იგივე.
- VIII. ა. ავრანღუ, ნაქალაქევის (ქვედა საფეხურის) გეგმა, ნახაზი ნუნუ მელიქსეთ-ბეგისა მ. ზილდე-მაშიგ, ნაციხარის გეგმა (ე. პჩელინათი).
- IX. ზილდე-მაშიგ, ზღუდე, (იგივე).
- X. სანთა, ნაციხარის (ქვედა საფეხურის) ზოგადი სურათი N-ით, ფოტოსურათი ი. გილგენდორფისა.
- XI. სანთა, ერთერთი ზღუდე, იგივე.
- XII. სანთა, ნაციხარის (ქვედა საფეხურის) გეგმა, ნახაზი ნ. მელიქსეთ-ბეგისა, მ. გიუმბათ, ნაციხარის გეგმა, იგივე.
- XIII. გიუმბათ, ნაციხარის S ზღუდე, ფოტოსურათი პლუზიანისა.
- XIV. ბარდევან, ნაციხარის ზღუდის სიყვე, იგივე.
- XV. ჩოლაყ, გალაენის O კარი, ფოტოსურათი ი. გილგენდორფისა.
- XVI. ჩოლაყ, გალაენის W კარი და დეტალი „ერთიპა“-სი, იგივე.
- XVII. ჩოლაყ, კრომლეხის ნაშთი, იგივე.
- XVIII. ა. ჩალაყ, მეგალითური სადგომის ნაშთთა გეგმა, ნახაზი, ნ. მელიქსეთ-ბეგისა, ბ. ლოდოვანი, ნაქალაქევის (წინა კომპლექსის) გეგმა, ნახაზი გ. შავ-გულიძისა.
- XIX. ტაშბაშ, ნაციხარის ზღუდე W-ით, ფოტოსურათი პროფ. გ. ჩუბინა-შვილისა.
- XX. ციხისჯვარი, ნაქალაქევის ერთერთი ზღუდე, ფოტოსურათი პროფ. შ. ამირანაშვილისა.
- XXI. ხვანჩალი (სიღნახ), ნაციხარის ერთ-ერთი ზღუდე, ფოტოსურათი პლუზიანისა.
- XXII. შაორის ქოროლი, ნაციხარ-ნაქალაქევი, ზედა-კომპლექსის სურათი (ი. როსტომაშვილით).
- XXIII. შაორის ქოროლი, ზედაციხის შესავალი კარი O ით, ფოტოსურათი პლუზიანისა.
- XXIV. ა. შაორის ქოროლი, ზედაციხის გეგმა, ნახაზი ნ. მელიქსეთ-ბეგისა ბ. მცირე აბულის ქოროლი, ნაციხარის გეგმა, იგივე.
- XXV. მცირე აბულის ქოროლი, ნაციხარის სურათი, (ი. როსტომაშვილით).
- XXVI. მცირე აბულის ქოროლი, ზედაციხის შესავალი, ფოტოსურათი პლუ-ზიანისა.
- XXVII. ა და ბ. გოხნარი, ბლინდაეების №16 ნ და 4 გეგმა, ნახაზები პროფ. ნ. სვეეროვისა.
- XXVIII. გოხნარი, ბლინდაეის სარკმელი (№ 4), ფოტოსურათი პორო-შინისა.

- XXIX. გობნარი. ბლინდაჟი შიგნით (№ 5). იგივე.
- XXX. გობნარი. დოლმენი (№ 8). ფოტოსურათი ე. ხუციშვილისა.
- XXXI. გობნარი. დოლმენი (№ 9). ფოტოსურათი პროფ. შ. ამირანაშვილისა.
- XXXII. გობნარი. დოლმენი (№ 11). ფოტოსურათი პოროშინისა.
- XXXIII. გობნარი. დოლმენი (№ 12). ფოტოსურათი პროფ. შ. ამირანაშვილისა.
- XXXIV. a. გობნარი. დოლმენი (№ 10). იგივე. b. ლოდოვანი. დოლმენი. ფოტოსურათი პროფ. გ. ჩუბინაშვილისა.
- XXXV. შაორის ქოროლი. დოლმენი. ფოტოსურათი პლუზიანისა.
- XXXVI. სამშვილდე. მენჭირი. ფოტოსურათი პამფილოვისა.
- XXXVII. a და b. ბურნაშეთი. შენჭირი. ფოტოსურათები პროფ. გ. ჩუბინაშვილისა.
- XXXVIII. a და b. საპიტახჩი. პირველი მენჭირი. იგივე.
- XXXIX. a და b. საპიტახჩი. მეორე მენჭირი. იგივე.
- XL. თიულუდალ. მენჭირი. ფოტოსურათი პლუზიანისა.
- XLI. a და b. შიპიაკ-სანომერ. ვეშაპი გათხრებამდე. ფოტოსურათები პროფ. გ. ჩუბინაშვილისა.
- XLII. შიპიაკ-სანომერ. ვეშაპი გათხრების პროცესში. ფოტოსურათი ი. გილგენდორფისა.
- XLIII. შიპიაკ-სანომერ. ვეშაპი გათხრების შემდეგ. იგივე.
- XLIV. განძა. ვეშაპი (წინახედი). ფოტოსურათი პლუზიანისა.
- XLV. განძა. ვეშაპი (დეტალი). (ი. როსტომაშვილით).
- XLVI. განძა. ვეშაპი (გვერდის ხედი). ფოტოსურათი პლუზიანისა.
- XLVII. a და b. მურჯახეთი. ვეშაპი (წინახედი და დეტალი). ფოტოსურათი პლუზიანისა და ნახაზი ვლ. ზაალიშვილისა.
- XLVIII. a და b. მურჯახეთი. ვეშაპი (იდი). ფოტოსურათი პლუზიანისა.
- XLIX. მურჯახეთი. მენჭირი. იგივე.
- L. გიუმბათ. ვეშაპი. ფოტოსურათი ვლ. ზაალიშვილისა.
- LI. a და b. აერანლუ-ყიზილქილისა. ქალკვა. ფოტოსურათები პლუზიანისა და პროფ. გ. ჩუბინაშვილისა.
- LII. ჩოლაყ. მენჭირ-ვეშაპი (იდი). ფოტოსურათი ი. გილგენდორფისა.
- LIII. ჩოლაყ. შენჭირ-ვეშაპი (იდი). ნახაზი ი. გილგენდორფისა.
- LIV. სანშვილდე. შენჭირ-ვეშაპი (იდი). ფოტოსურათი პამფილოვისა.
- LV. „ქარაქას სვეტები“. ნახაზი ვლ. ზაალიშვილისა.
- LVI. როდიონოვკა. ქვაჯვარა. ფოტოსურათი პლუზიანისა.
- LVII. a და b. გობნარი. ქვათარძალი. ფოტოსურათი პოროშინისა და ნახაზები პროფ. ნ. სვეროვისა.
- LVIII. a. ბარალეთი. „ამაღლების სვეტი“. ფოტოსურათი პლუზიანისა. b. კუმურდო. სვეტი უჯროთ და სვეტის ბაზისი. იგივე.
- LIX. სამშვილდე. ტეტრალითი. ფოტოსურათი პროფ. შ. ამირანაშვილისა.
- LX. a და b. სანთა. ერატია, a. 1933 წლამდე. ფოტოსურათი ვლ. ზაალიშვილისა; b. 1933 წლის შემდეგ. ფოტოსურათი ი. გილგენდორფისა.
- LXI. გობნარი. ერატია. ფოტოსურათი პოროშინისა.

СПИСОК ТАБЛИЦ

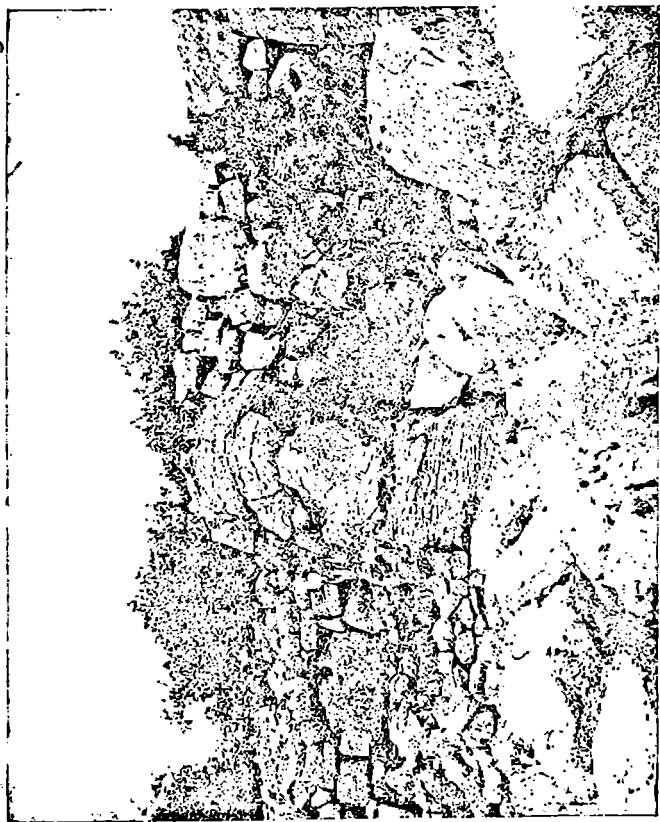
- I. Гохнари. „Каркнали“. Фото Порошина.
- II. Гохнари. О стена крепости. То-же.
- III. Гохнари. Один из уголков городища. Столб и блиндажи. То-же.
- IV. Гохнари. План крепости-городища. Черт. проф. Н. П. Северова.
- V. Гохнари. План крепости. То-же.
- VI. Авранлу. Стена городища влево от ворот. Фото проф. Г. П. Чубинашвили.
- VII. Авранлу. Общий вид крепости-городища (в трех ярусах) и входных ворот. То-же.
- VIII. а. Авранлу. План городища (нижнего яруса). Черт. Н. Меликсет-Бек. в. Зильде-Машинг. План крепости. (по Е. Пчеллиной).
- IX. Зильде-Машинг. Стена крепости. (то-же).
- X. Санта. Общий вид крепости (нижнего яруса) с N стороны. Фото И. Гильгендорфа.
- XI. Санта. Деталь стены. То-же.
- XII. а. Санта. План крепости (нижнего яруса). Черт. Н. Меликсет-Бек. в. Гюмбат. План крепости. То-же.
- XIII. Гюмбат. S стена крепости. Фото Плужяна.
- XIV. Нардеван. Толща стены крепости. То-же.
- XV. Чолак. О ворота ограды. Фото И. Гильгендорфа.
- XVI. Чолак. W ворота ограды и деталь „эратипа“. То-же.
- XVII. Чолак. Остатки кромлеха. То-же.
- XVIII. а. Чолак. План остатков мегалитической стоянки. Черт. Н. Меликсет-Бек. б. Лодовани. План городища (переднего комплекса). Черт. Г. Шавгулидзе.
- XIX. Ташбаш. Стена крепости с W стороны. Фото проф. Г. Чубинашвили.
- XX. Цихисджвари. Одна из стен городища. Фото проф. III. Я. Амيرانашвили.
- XXI. Хванчали (Сигнах). Одна из стен крепости. Фото Плужяна.
- XXII. Шаорская Короглы. Крепость-городище. Вид верхнего комплекса (по И. Ростовову).
- XXIII. Шаорская Короглы. Входные ворота верхней крепости с юга. Фото Плужяна.
- XXIV. а. Шаорская Короглы. План верхней крепости. Черт. Н. Меликсет-Бек. в. Короглы Малого Абула. План крепости. То-же.
- XXV. Короглы Малого Абула. Вид крепости. (по И. Ростовову).
- XXVI. Короглы Малого Абула. Вход во внутреннюю крепость. Фото Плужяна.
- XXVII. а и в. Гохнари. Планы блиндажей (№№ 5 и 4). Чертежи проф. Н. Северова.

- XXVIII. Гохнари. Окно блиндажа (№ 4). Фото Порошина.
- XXIX. Гохнари. Внутренний вид блиндажа (№ 5). То-же.
- XXX. Гохнари. Дольмен (№ 8). Фото Э. Хуцишвили.
- XXXI. Гохнари. Дольмен (№ 9). Фото проф. Ш. Амيرانашвили.
- XXXII. Гохнари. Дольмен (№ 11). Фото Порошина.
- XXXIII. Гохнари. Дольмен (№ 12). Фото проф. Ш. Амيرانашвили.
- XXXIV. а. Гохнари. Дольмен (№ 10). Фото проф. Ш. Амيرانашвили. в. Лодовани. Дольмен. Фото проф. Г. Чубинашвили.
- XXXV. Шаорская Корогла. Дольмен. Фото Плузяна.
- XXXVI. Самшвильде. Менгир. Фото Памфилова.
- XXXVII. а и в. Бурнашети. Менгир. Фото проф. Г. Чубинашвили.
- XXXVIII. а и в. Сантахчи. Первый менгир. То-же.
- XXXIX. а и в. Сантахчи. Второй менгир. То-же.
- XL. Тюлудар. Менгир. Фото Плузяна.
- XLI. а и в. Шипяк—Саномер. Вишاپ до раскопок. Фото проф. Г. Чубинашвили.
- XLII. Шипяк—Саномер. Вишاپ в процессе раскопок. Фото Н. Гильгендорфа.
- XLIII. Шипяк—Саномер. Вишاپ после раскопок. То-же.
- XLIV. Гандза. Вишاپ (лицевая сторона). Фото Плузяна.
- XLV. Гандза. Вишاپ (детали). (по Н. Ростомову).
- XLVI. Гандза. Вишاپ (сбоку). Фото Плузяна.
- XLVII. а и в. Мурджахети. Вишاپонд (лицевая сторона и детали). Фото Плузяна и черт. Вл. Заалишвили.
- XLVIII. а и в. Мурджахети. Вишاپонд. Фото Плузяна.
- XLIX. Мурджахети. Менгир. То-же.
- L. Гюмбат. Вишاپ. Фото Вл. Заалишвили.
- LI. а и в. Авранду—Кизиль-килиса. Каменная баба. Фото Плузяна и проф. Г. Чубинашвили.
- LII. Чолак. Менгир-вишاپонд. Фото Н. Гильгендорфа.
- LIII. Чолак. Менгир-вишاپонд. Фото Н. Гильгендорфа.
- LIV. Самшвильде. Менгир-вишاپонд. Фото Памфилова.
- LV. „Каракские колонны“. Рис. В. Заалишвили.
- LVI. Родноповка. Каменный крест. Фото Плузяна.
- LVII. Гохнари—Желтая гора. Каменная цевеста. а. Фото Порошина, в. черт. проф. Н. Северова.
- LVIII. а. Баралети. „Вознесенский столб“. Фото Плузяна. в. Кумурдо. Столб без креста и база другого столба. То-же.
- LIX. Самшвильде. Тетралит. Фото проф. Ш. Амيرانашвили.
- LX. Санта. Эратипа. а. до 1933 г. Фото В. Заалишвили; в. после 1933 г. Фото И. Гильгендорфа.
- LXI. Гохнари. Эратипа. Фото Порошина.

3 2 6 7 4 5 6 0



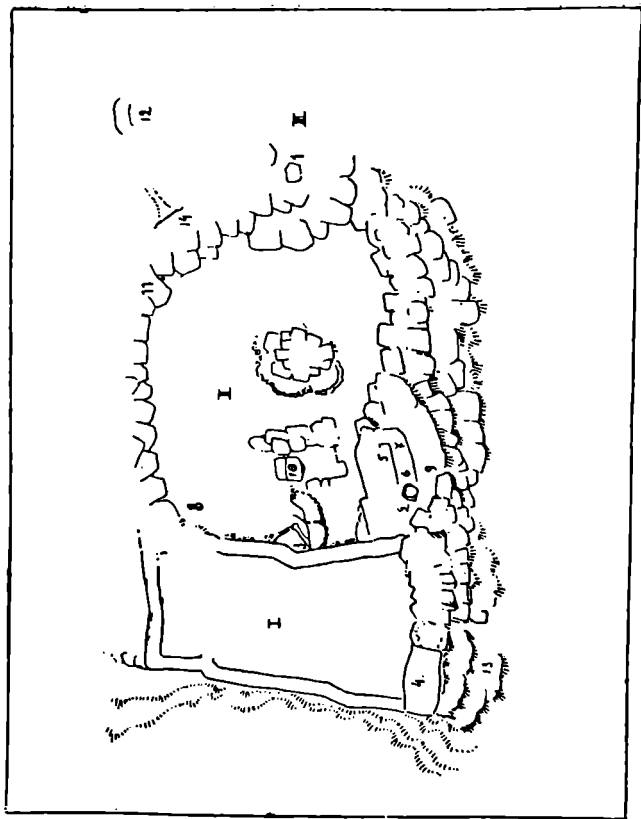
ფიზიკ. კარბონი. — გოლარი, "კარნალი".



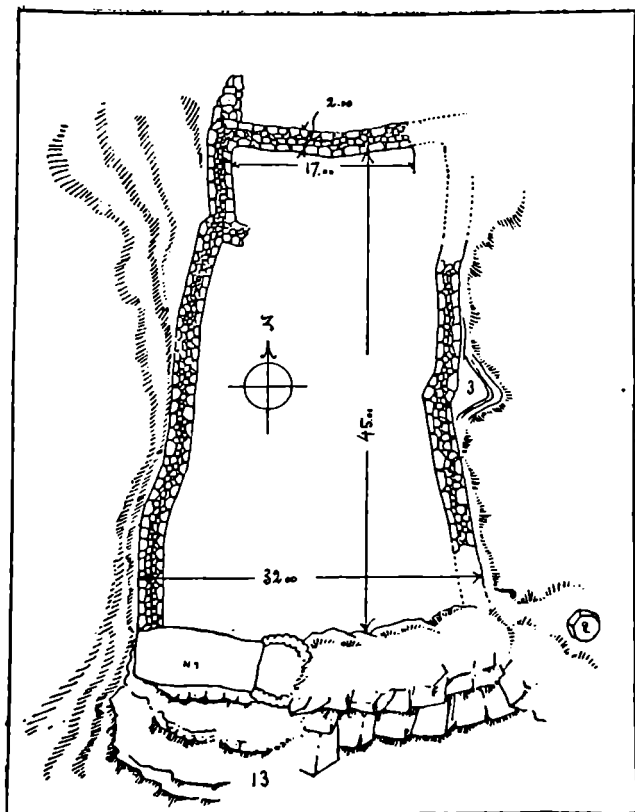
ფიზიკ. ხეობის ო ზღვარ — გოხარი. ო სენა კრესტი



ვინაობი. ნაკლავების გრძობის კუთხე. სეტი და მონიფიკი.
Голубри. Один из уголков горлаша. Столб и блиндаж.



გოხაზრი, ნაკობარ-ნაქულაძეების გეგმა. — Гокхазри. План крепости-городища.



გოხნარის ნივთების გეგმა. — Гохнари. План крепости.

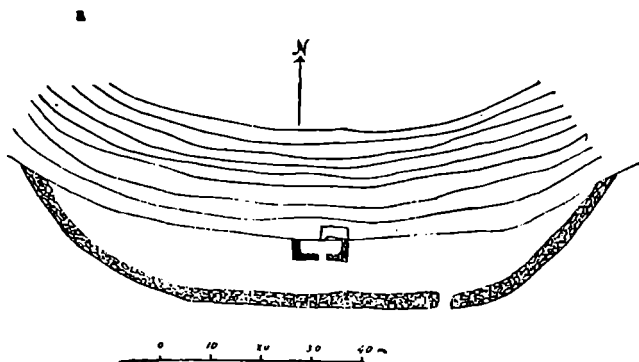


აფხაზურ ნაქალაქების ზღვრულ შესვლის მარცხნივ. — არაქლი. სტენა გორდიშა ვლესო ოტ ვოროტ.

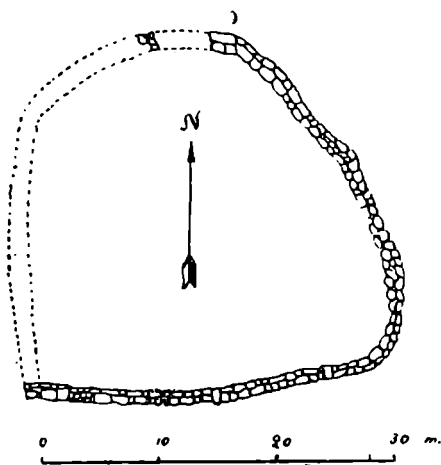


ავრანლუ. ნაცრბარ-ნაქალაქევის (სამივე საფეხურის) და შესავალი კარის
ზოგადი სურათი.

Аврланлу. Общий вид крепости-городища (в трех ярусах) и входных
ворот.



b



a. ავრანდლუ. ნაქალაქევის (ქვედა საფეხურის) გეგმა. — Авраплу. План горолища (нижнего бруса)


b. ხილდე-მაშიგ. ნაციხარის გეგმა. — Зильде-Машиг. План крепости.



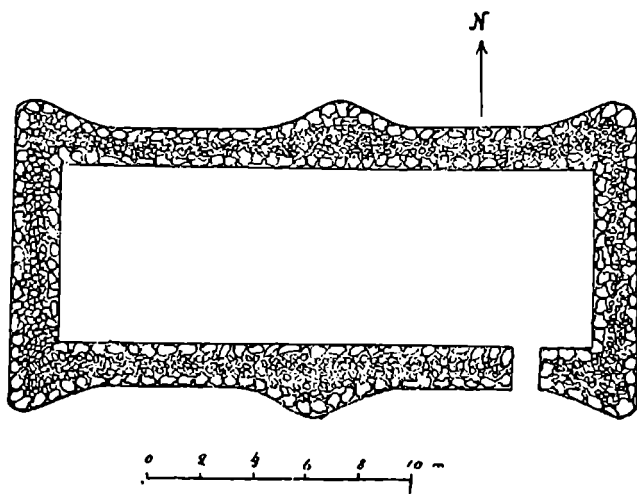
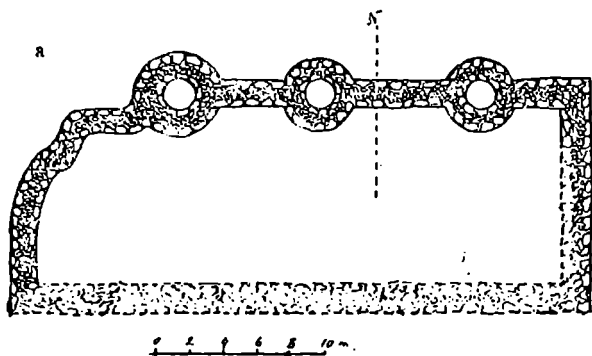
ბოდუ მამო, ბოდუ — ვიზუალ-სამხ. სტენა კრეოსტი.



სახლ. ნაგებობის (კვლევა ნაგებობის) ნაგებობის ნაგებობის, N-ის. — საგნა. ობიექტი ვიკრეპტი (ნიჟნეო
 კრუსა) ს N სტორიი.



სახთა, ერთ-ერთი ზღუდე. — Санта. Деталь стѣн



a. სანთა. ნაცხარის (ქვედა საფეხურის) გეგმა. — Сапта. Г'лян крепости (нижнего яруса).
 b: გუმბათ. ნაცხარის გეგმა. — Гюмбат. план крепости.



გომბაჯი. ნაკობეზის S ბუდე. — გომბაჯი. S სტია კრეოსტი.



ნაჩვენებ. ნაგებობის ზღვრის სიღრმე. — ნაჩვენებ. ტოლია სენის კრეპოსტი.

როგორც „ზეციური შემკვიდრე, რომელიც პირიდან აბნევს პატოსან თვალს, ვარდნილ ვარსკვლავს“ (небесный обитатель, роняющий изо рта драгоценный камень, падающую звезду), ხალხურ თქმულებებში, აკად. იაკობ სმირნოვის დაკვირვებით, იხსენიება ვეშაპ გველაშაპიც ¹.

„კარკალ“ — „კარკნალ“-ის ციკლს უნდა ეკუთვნოდეს აგრეთვე ტერმინი „კარაქა“: ასე ეწოდება — „კარაქას სვეტები“ — იმ ბუნებრივ სვეტთა გროვას, რომელიც მოიპოვება ანუ. უკეთ, მოიპოვებოდა აღბულაღის მახლობლად, და რომელიც თითქოს ხელოვნურ მენჰირთა გროვის პროტოტიპს უნდა წარმოადგენდეს. ხოლო „კარაქა“ ისეთივე კომპოზიტია, შემდგარი ორი ფუძისაგან: „კარ“ + „ქვა“ (ყარ + ქვა), როგორც არის, მაგალითად, „ქობერ“ — „ქობა-აარ“ (ქვაბი + ყარ სრ) ² და სხვა.

აყუდებულ ვეებართელა ქვებს, დაუმუშავებელს ანდა ოდნეად დამუშავებულს, საქართველოსა და სომხეთში თურქულად ეწოდება „თიქილ-ტამ“ „თიქმა-ტამ“, ხოლო სომხურად ქქქ-ყარ, რაიც აღმართულ ქვა³ს აღნიშნავს და კელტურ „მენჰირ“ (menhir)-ის ექვივალენტს წარმოადგენს ⁴.

ხოლო ქართულ ძველ ლიტერატურულ ძეგლებსა და ხალხურ ფოლკლორში ასეთ ქვებს ეწოდება „ქვა-კაცი“ ⁵ | „ქვა-კაცა“, „ქალ-ქვა“, „ქვათა-რძალი“, „დევის-ქვა“, აგრეთვე „ძუძუს-ქვა“ (=სონხ. ყაქქ-ყარ რძე-ქვა) და „მარიამ-ჯვარი“ (=ოსურად „მამიდა“, რუს. каменная невеста).

ვახტანგ VI თავის „დასტურლამალ“-ში, სახელდობრ იმ თავში, რომელსაც სათაურად აქვს „თრიალეთის სოფლების სამზღურებისათვის“, იხსენიებს ქვის ობიექტებს, როგორც სამანის ნიშანს ამათუ-ნი სოფელ შორის. და. რაც მთავარია და დამახასიათებელი, არსად სხვაგან, თრიალეთს გარეშე, იგი ასეთ ობიექტს ვერ ხედავს. აი მისი მითითებები: აქა და იქ „ქვა ზის“, „ქვა არის“, „ქვა ჩაგვისევამს“ ⁶, „ქუბები ჩაგვისევამს“ ⁷, „დიდი ქვა ჩაგვისევამს“ ⁸, „ქუა-კაცი ზის“, „ქვა-კაცი“, „მადლა რომ სამი ქუა-კაცი ზის“, „ქუა კაცას ზეით“, „ქუა კაცას ჩასწორ კევის პირამდინ“ ⁹, „დიდი ჯავარიანი ქუა“, „ჯუარიანი“ ¹⁰, და სხვ.

¹ Н. Я. Марр и Я. Н. Смирнов. Визшаны. Липр, 1931, стр. 69.

² ლ. მელიქსეთ-ბეგის, ქობერი და მისი სომხური და ქართული წარწერები, — „სტრუქტურის უზრევრსიტეტის მოაზბე“, VIII, 1927, გვ. 60—61.

³ ლ. მელიქსეთ-ბეგის, თიქმატამ, — „ხრამქვის დამკვრელი“ 1908 წ. № 33.


⁴ დასტურლამალი, 36—39.

⁵ იქვე, 35.


⁶ იქვე, 37.

იქვე, 36.


⁸ იქვე, 37.



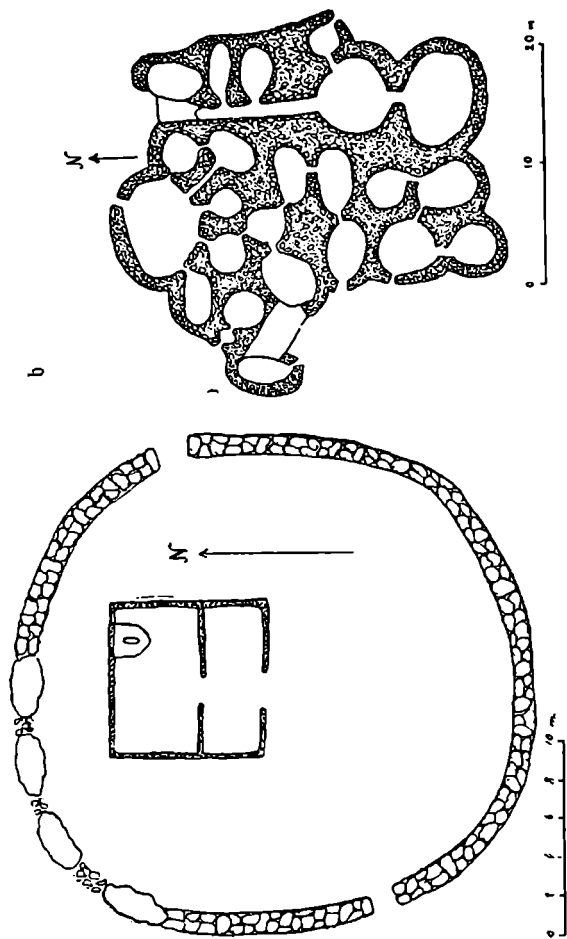
ბრწყ. გლუქნის ო კბი. — ღორი. ო სორი ორპა.ა.



ბრუნველი ვაჭარის და მუხრანის "ქრონიკის" - სურათი. — ქართული ხელოვნების მემკვიდრეობის ძეგლები.



ჩოლაკ. ქრონოსების ნაშთი. — ჭოლაკ. ოსტოვთა კრომდეა



ა. ჩოლუჯ. მეტალოთური სარგოვის ნაშთი გეგმა. — Чолак. Тля остатков мегалистической стоваяки.
 б. ლოდოვანი. ნაკლავების (წინა კომპლექსის) გეგმა. — Лозовичи. План горюдища (переднего комплекса).



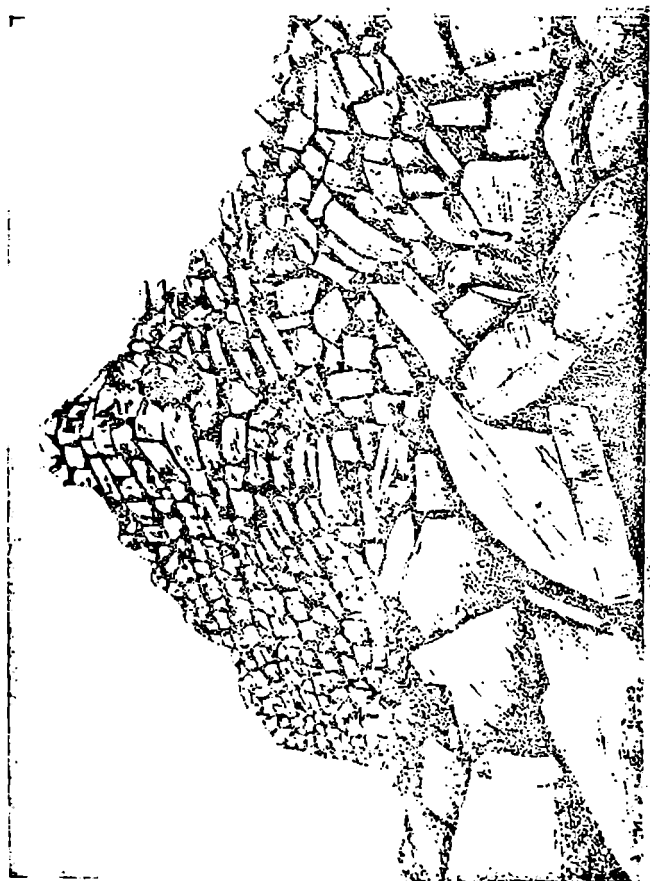
ՓՅԺԺԲ. Բալթիստի ինքնընթացի արևմտյան կողմից. Գերանի պարսպի պարիսպի հարավային կողմից:



ცხილკარი. ნაქალაქის ქვა-ბლოი ზღურფ. — შიხისკვარი. ოლია ია სენ გოროლია.



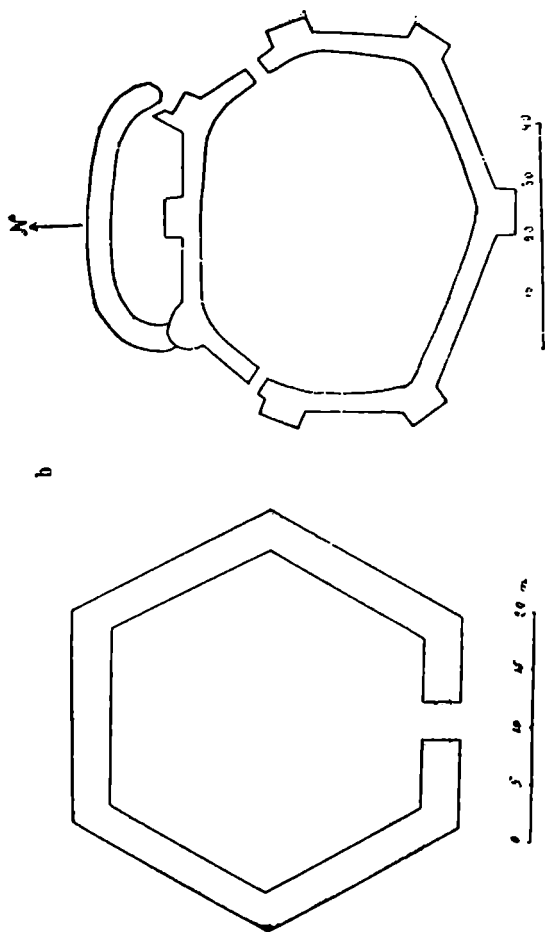
ხემალი (სიღნაღი). ნაცობარის ერთ-ერთი ზღუდე. — ზაიცილი (Сигнах). Одна из стен крепости.



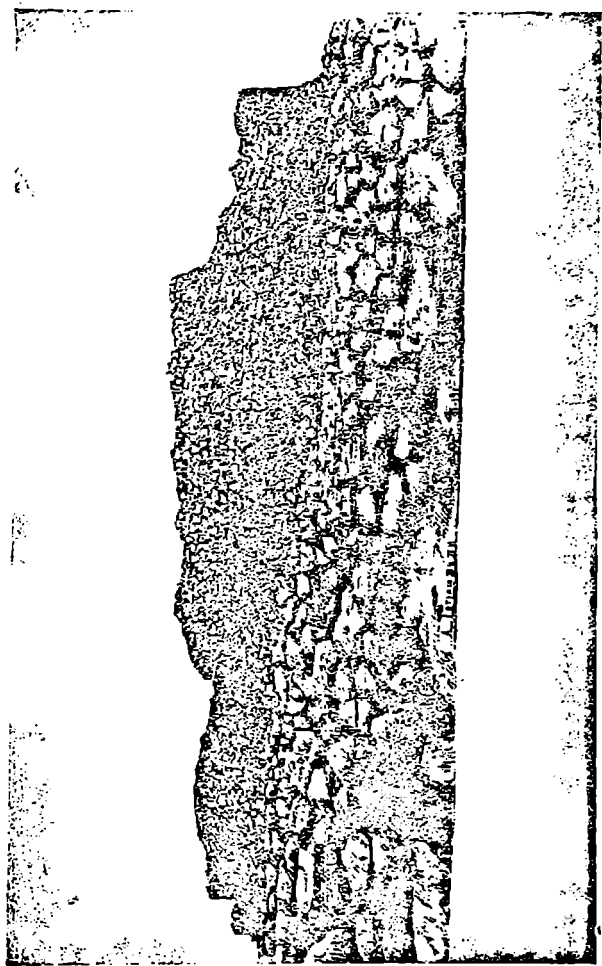
Մտրոնի քարաբլուր. Նալբանդ-Նալբանդ, Նալբանդ-Նալբանդի սրբատո.
Шарская Коргоги. Крепость-горолине Вид верхнего комплекса.



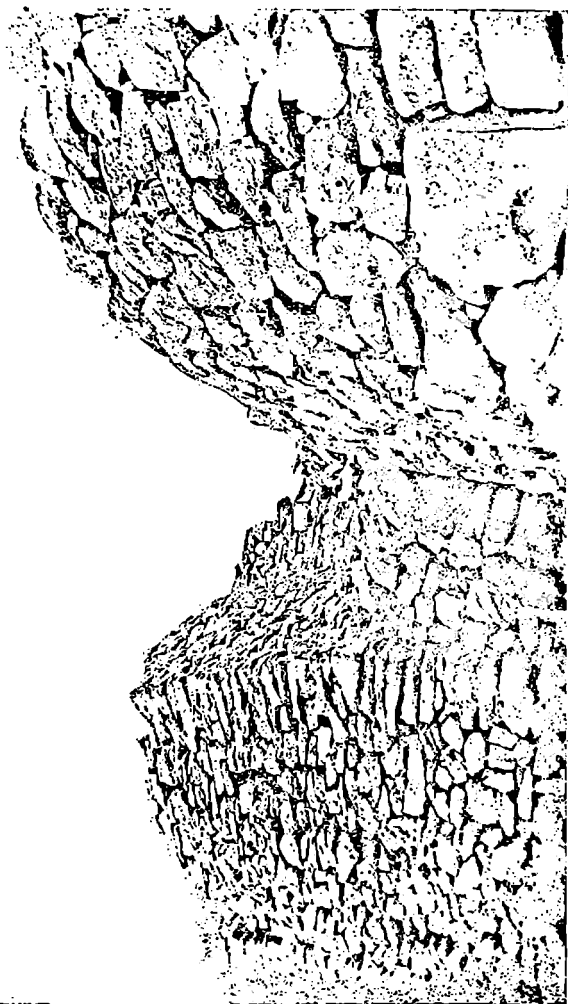
შაორის კოროღლი. ზედაციხის შესავალი კარი 0-ით
 Шаорская Короглы. Входные ворота верхней крепости с 0 стор.



ა. შირის ქართლი, ზედა ციხის გეგმა. — შირის-საგანის ციხე. — შირის-საგანის ციხე.
 ბ. შირის-საგანის ქართლი, ნაგებობის გეგმა. — შირის-საგანის ციხე. — შირის-საგანის ციხე.

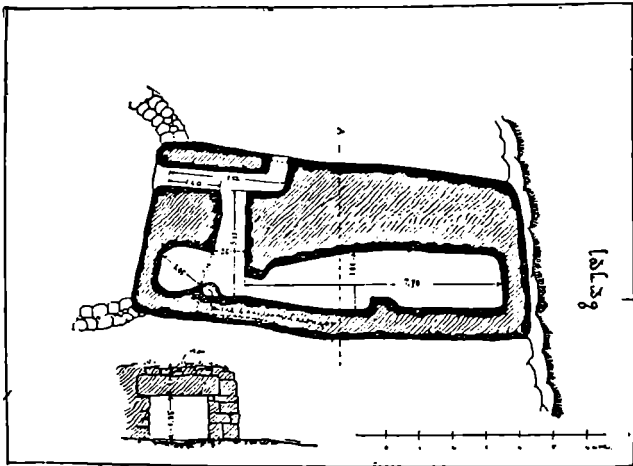
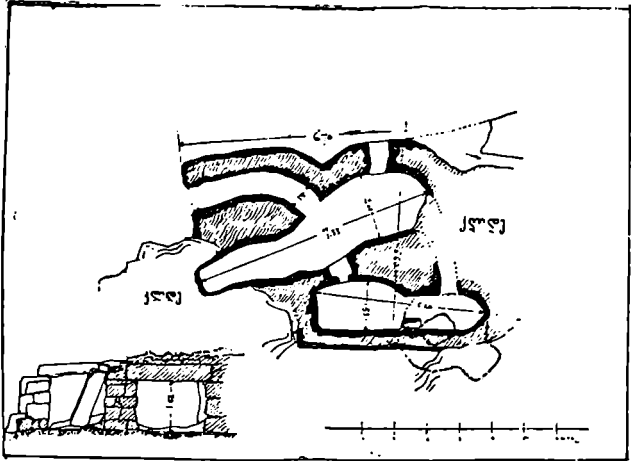


მცხეთა აბულის ქობულაძის ბაზილიკის სტამბოლი. — Королви Маа. Абула. План крепости.



მცირე აბეჯის ქობოლი. შიდა ციხის შესვლა. — Кирпич Мал. Агун. Вход во внутреннюю крепость.

B



ა და ბ. ვახუანი. ბლინდაჯების გეგმა. — ა და ბ. გოქარი. Планы блиндажей.



გობნარი. ძლივჯვის საბეჭედი (№ 4). — გოხარი. ოქო ბლი ქაჯა (№ 4).



გობნისი. ბლანტივი ზღვისი (№ 5). — გორპი. შუტრენიი ვიდი ბანდაჟა (№ 5).



ვანბნის ფორმები (№ 9). — გოვარი, დოლენი (№ 8).



გონჯის დოლმენი (№ 9). — თოქარი. დოლმენ (№ 9).



გობქანი, გომბეტი (№ 11. — გოქარი, დოლენი (№ 11)

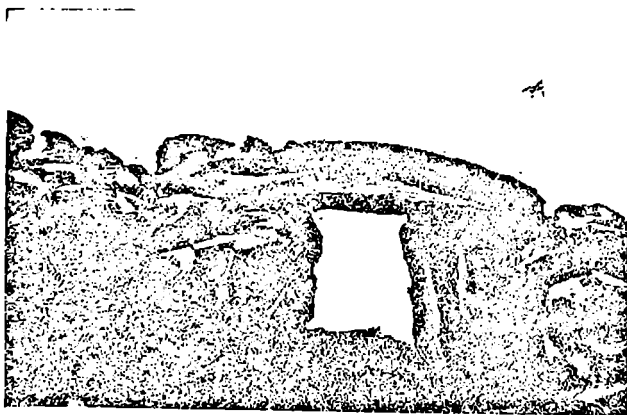


განხილვით დაღმარებული (№ 12). — გოქარის. დოლენი (№ 12).

ა



ბ



ა. გოხნარი. დოლმეზი (№ 10). — გოხარი. Дольмен (№ 10)
ბ. ლოდოვანი. დოლმეზი. — ლოდოვანი. Дольмен.




შაირის ქობულაძის დიდი — შაირის ქობულაძის დიდი.



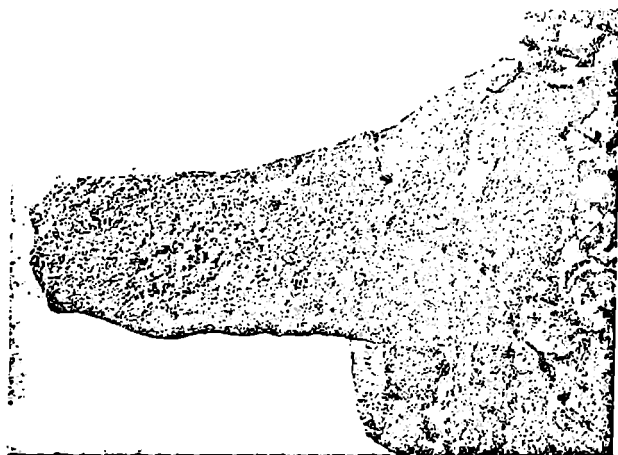
სამშვილდე. მენჰირი. — Самшвилде. Менгир.



а, б. Древнеэгипт. предметы. Мемфис.

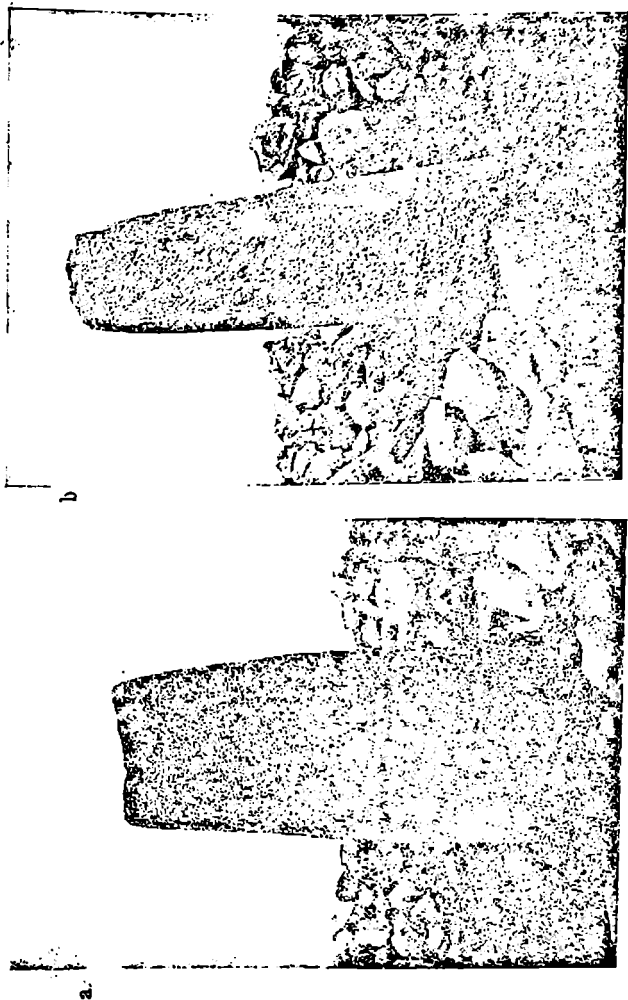


b




a


ა. ბ. საბოცანო, პირველი მუხისტი. — საპიტაჟი. პირველი მეგირი.




а, б. Уазаббһи. Вүрүгү дүһүнүн. — Сапнтагчи. Вүрүгү мөңгүр.




თიულუდად. გენჯირი. — Тюлюдаг. менгир.




а, б. Топог-кэвэгэр. 397-до гэмбэгдэгэр. — Шялж-Салмер. Вишал ло раскопок.



შაქა-სანოზერ. ვეშაპი გათხრების პროცესში. — Шияк-Саномер. Витан
в процессе раскопок.



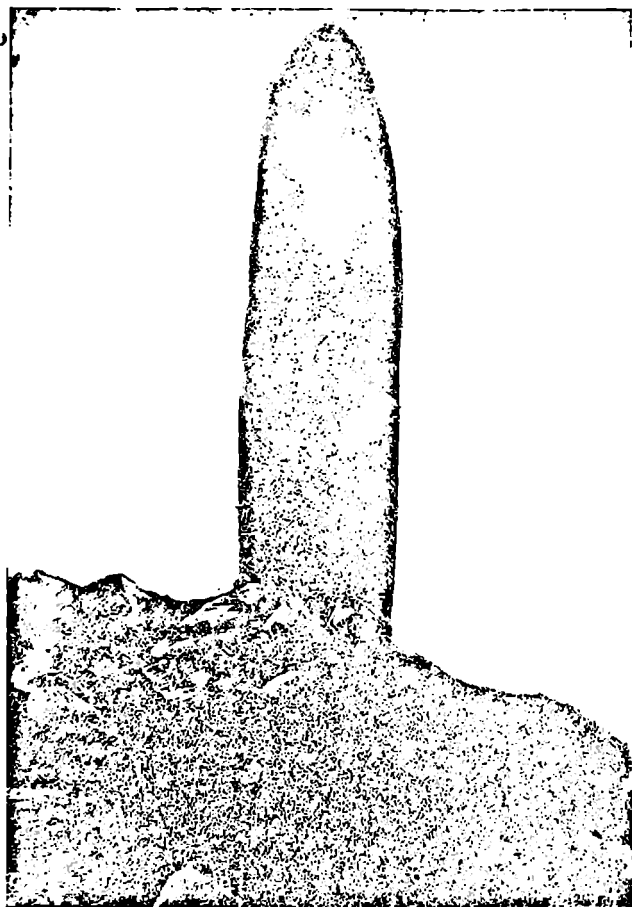
შიპიაკ-სანომერ. წვეშაპი გათხრების შემდეგ — Шипяк-Саномер. Вышай
после раскопок.



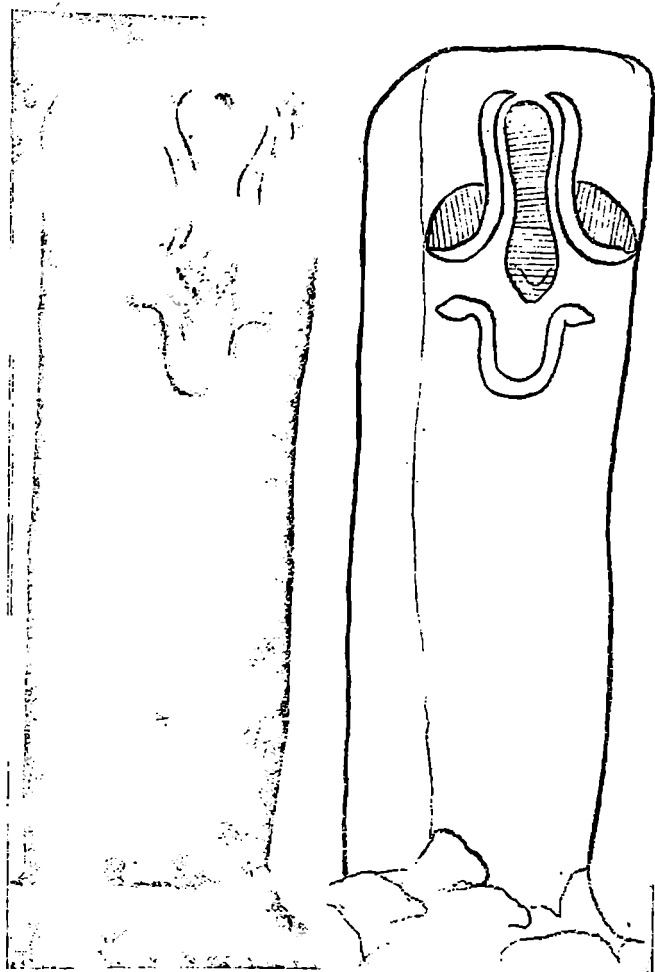
განძა. ვეშაპი (წინა ხედი) — Гандза. Вишап (лицевая сторона)



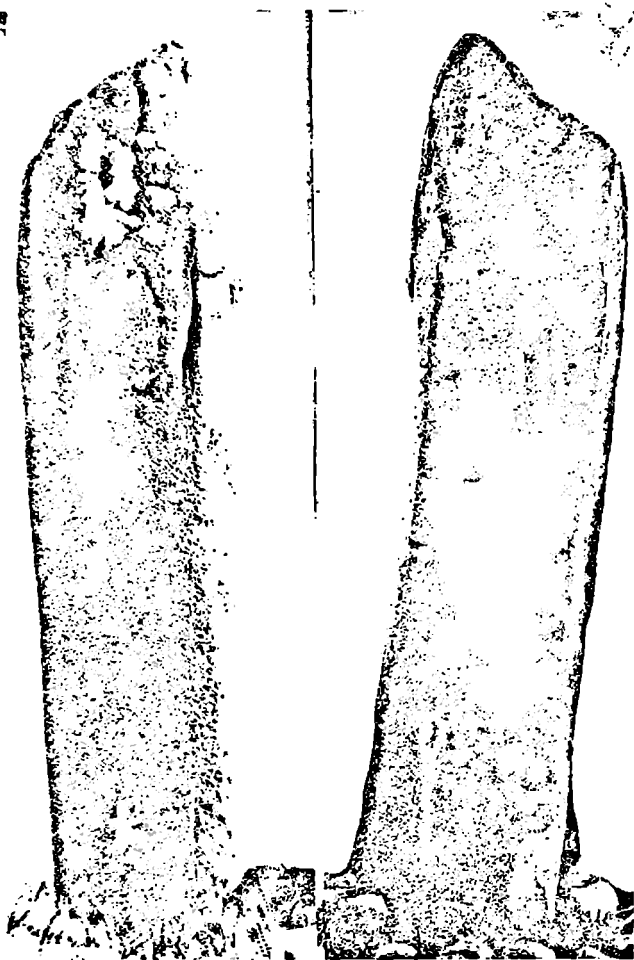
განძა. ვეშაპი (დეტალი). — Гандза. Вишап (детали).



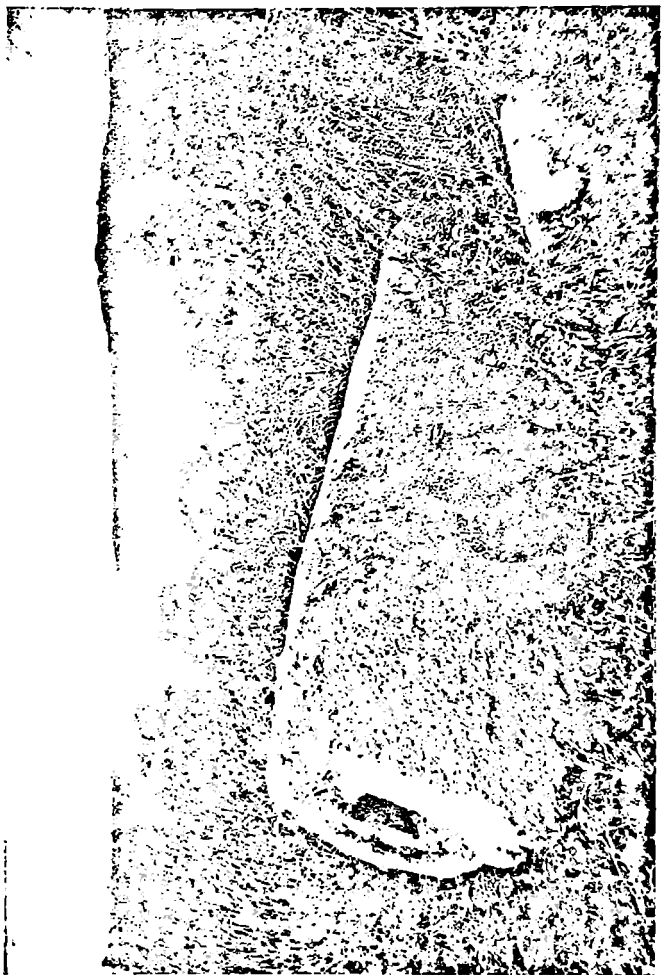
განძა. ვეშაპი (გვერდის ხედი). — Гандза. Вешап (сбоку).



ა, ბ. მერჯახეთი. ვეშალოვი (წინახედი და დეტალი).—Мѣрჯახетн. Вѣшалоу (лицевая сторона и деталь).



ა. ს. მურჯახეთი ვეშაბიდი. — მურჯახეთი. Вишанид.




ՅժճԳՅԵՄՈՒ ՅՃՆՈՒՆ. — ԱՄՐՈՒՅԱՏԵՒ, ՄԵՐԻՄ.

L




გუმბათი. 30333. — გუმბათი. ვიშაპი.




b




a



ჩოლაყ. მენჯარი — ვეშაბორდი. — ჩოთაკ. მენჯორ — ვიშაპორი.



ხოლყ. მენჰირი — ვეშაპოტი. — Чолак. Менгирь — вишاپонд.



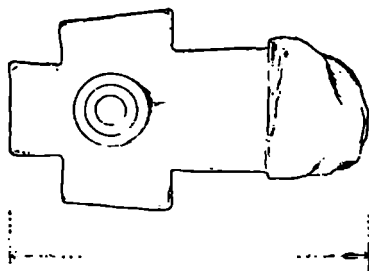

სამშვილდე. მენზირი—ვეზარიდი. — სამშვილდე. მენგირ—ვიი:აიონი.



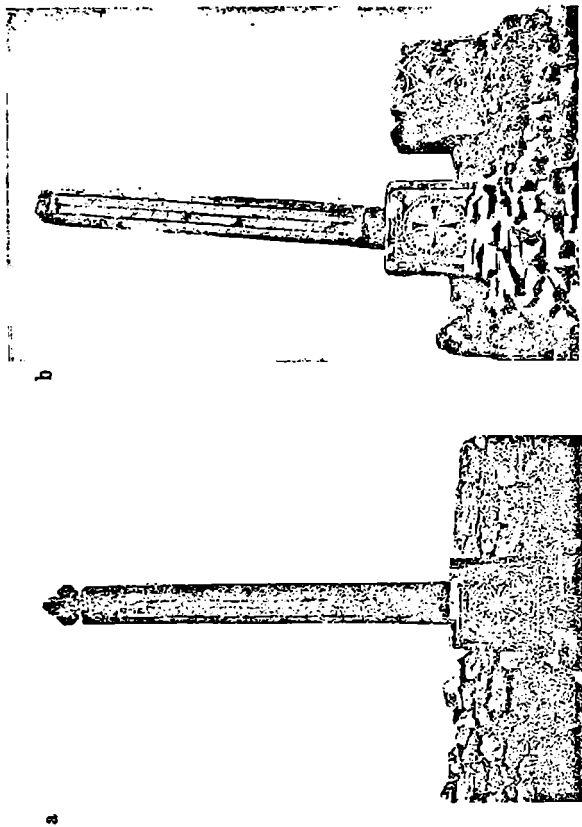
«Գրեթե իրենք» — «Կարաէքե փոփոխ» .



ბოდბისძე, ქუჯუბი — როდნოვია. Каменный крест.



ა. ბ. გონხარი—ყვითელმთა. ქვათარბალი.— გოქნარი—Желтая гора.
Каменная известа.



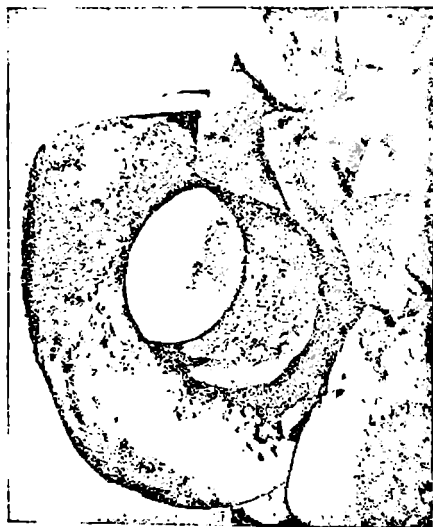
ა. ბარაქეთი. „აბაღლუბის სვეტი“ — Баракети. „Вознесенский столб“
 ბ. კუმურდო. სვეტი უკრიათი და სვეტი აბისი. — Кумурдо. Столб без креста и база другого столба



სამშვილდ. ტეტრალითი. — Самшвилде. Тетралит




b



a

სახლ. კრეტიპა - სანთ. მრავლი. ა. 1933 წ. - დო 1933 გ. ბ. 1933 წლის შემდეგ - 1933 გ.



გობნის ქობილი. — გოხარი. ერთი.

შ ი ნ ა ა რ ს ი

წინასიტყვაობა	83- 5-6
ნაკვეთი პირველი. ზოგადი ცნობები.	
I. მეგალითების აღმნიშვნელი ტერმინები ქართულში . . .	7-20
II. მეგალითების შესწავლის ისტორია ამიერკავკასიასა და საქართველოში	21-33
III. მეგალითების კლასიფიკაცია	33-39
ნაკვეთი მეორე. საბინაო და საფორტიფიკაციო ნაგებობანი (ბაზისური კატეგორია).	
I. კარკნალები	40-43
II. ციკლოპური ნაციხარ - ნაქალაქეები	43-67
III. ციკლოპურ ნაციხარ-ნაქალაქეეთა ტრანსფორმაცია კლასობრივ საზოგადოებაში	67-73
IV. დოლმენ - ზღინდაყები	73-83
ნაკვეთი მესამე. საკულტოობიექტები (ზედნაშენთა კატეგორია).	
I. მენჰირ—ვეშაპ - ვეშაპიიდ—ქაღქა - ქვაკაცი	84-113
II. მენჰირების ტრანსფორმაცია ქრისტიანულ ძეგლებში	114-117
III. კრომლეხები	118-122
IV. დიოლით - ტეტრალითი, ქვახვრელ - ერატიპა	122-127
რეზიუმე (რუსულ ენაზე)	129-134
სურათების სარჩევები	135- 140
ტაბულები	I-LXI

О Г Л А В Л Е Н И Е

	Стр.
Предисловие	5—6
Раздел первый. Общие сведения.	
I. Термины для обозначения мегалитов в грузинском	7—20
II. История изучения мегалитов на Юго-Кавказе и в Грузии	21—33
III. Классификация мегалитов	33—39
Раздел второй. Жилищные и фортификационные сооружения (базисная категория).	
I. Каменные груды	40—43
II. Циклопические крепости - городища	43—67
III. Трансформация циклопических крепостей-городищ в классовом обществе	67—73
IV. Дольмены - блиндажи	73—83
Раздел третий. Объекты культа (надстрочная категория).	
I. Менгиры—вишапы - вишапонды—каменные бабы .	84—113
II. Трансформация менгиров в христианских памятниках	114—117
III. Кромлехи	118—122
IV. Днолит - тетралит, эратипа	122—127
Резюме (на русском яз.)	129—134
Список рисунков	135—140
Таблицы	1—LXI

S O M M A I R É

	Pg.
Avant-propos	5—6
Première partie. Générale	
I. Terminologie des monuments mégalithiques en Géorgie	7—20
II. L'histoire des observations des monuments mégalithiques en Transcaucasie et Géorgie .	21—33
III. Classification des monuments mégalithiques .	33—39
Deuxième partie. Les constructions des demeures et fortifications (la catégorie fon- damentale) .	
I. Les monceaux de pierres	40—43
II. Les villes et forteresses cyclopiques .	43—67
III. La transformation des villes et forteresses cyclopiques dans la formation des classes .	67—73
IV. Les dolmens et les blindages	73—83
Troisième partie. Les objets des cultes (la catégorie exhaussée)	
I. Les menhirs—vichaps-vichapoids — femmes de pierre	84—113
II. La transformation des menhirs dans les monuments chrétiens	114—117
III. Les cromlehs	118—122
IV. Les diolithes-tetralithes, eratipa	122—127
Résumé (en russe)	129—134
Tables des figures	135—140
Les tableaux	I—LXI