



K 16 181
4

ქვეყანა ზილანუვილნი



ქველი გველი

საქართველოს სსრ მეცნიერებათა აკადემია

АКАДЕМИЯ НАУК ГРУЗИНСКОЙ ССР

ს. ჯანაშიას სახელობის საქართველოს სახელმწიფო მუზეუმი

ГОСУДАРСТВЕННЫЙ МУЗЕЙ ГРУЗИИ ИМ. С. Н. ДЖАНАШИА

ЛЕВАН ЧИЛАШВИЛИ



ДЗВЕЛИ ГАВАЗИ

(Историко-археологическое исследование)

L. A. CHILASHVILI

DZVELI GAVAZI

(HISTORICAL AND ARCHAEOLOGICAL INVESTIGATION)

ИЗДАТЕЛЬСТВО «МЕЦНИЕРЕБА»
«METSNIEREBA»
ТБИЛИСИ — 1975

ლექსან ჭილაშვილი

ქველი გავაზი

(ისტორიულ-არქეოლოგიური გამოკვლევა)

18181
4
K

გამომცემლობა „მეცნიერება“

თბილისი

1975



902-6(641)
902-6(47922)
461

წიგნში განხილულია საქართველოს სახელმწიფო მუზეუმის არქეოლოგიური ექსპედიციის მიერ ისტორიული გავაზის ტერიტორიაზე (ყვარლის რაიონი, სოფ. ახალსოფელი) 1969—1972 წწ. ჩატარებული სამუშაოების შედეგად მოპოვებული არქეოლოგიური მასალები, მოცემულია ძველთა მეცნიერული კვალიფიკაცია ისტორიული განვითარების მიხედვით.

ავტორის დასკვნით, გავაზი წარმოადგენდა შუა საუკუნეების მნიშვნელოვან დასახლებას, რომლის დაფუძნებაც სავარაუდოა ბრინჯაოს ხანიდან.

წიგნს ახლავს მდიდარი საილუსტრაციო მასალა და გამიზნულია არქეოლოგთათვის, ისტორიკოსთათვის და მკითხველთა ფართო წრისათვის.

В книге дается обзор археологического материала, добытого археологической экспедицией Государственного Музея Грузии АН ГССР в 1969 — 1972 гг. на территории Гавази (с. Ахалсопели Кварельского р-на) и научная квалификация памятников в свете их исторического развития.

По заключению автора, Гавази — значительное поселение средневековой Грузии, основание которого подразумевается с бронзовой эпохи.

К труду приложен богато иллюстрированный материал. Книга рассчитана на археологов, историков и широкий круг читателей.

10602
M607(03)—75 200—75

©

გამომცემლობა „მეცნიერება“, 1975

ს. 2000
გამომცემლობა

შენსახალი

უძველესი დროიდანვე თავისებური ურთიერთობა მყარდება ბარისა და მთის მოსახლეობას შორის; განსხვავებული ეკონომიური საფუძველი, სოციალური სტრუქტურა და კულტურული ყოფა ნიველირებას საჭიროებდა საუკუნეთა განმავლობაში. მთის მოსახლეობის მყარი ეკონომიური ბაზა, ჩამოყალიბებული შესაბამის გეოგრაფიულ გარემოში, მოითხოვდა მჭიდრო კონტაქტს ბართან, როგორც დამკდარი მეურნეობის პროდუქციის ძირითად მიმწოდებელთან. მთიანი კავკასიონი და ალაზნის ველი ბარისა და მთის ურთიერთობის შესანიშნავ მაგალითს წარმოადგენენ. მათი კავშირურთიერთობა ხორციელდებოდა კავკასიონიდან ალაზნის ველზე გამომავალი ხეობების მეშვეობით, სადაც აღნიშნული ურთიერთობების მარეგულირებლად ძლიერი დასახლებები აღმოცენდა. ეს დასახლებანი ისევე ძველია, როგორც მთისა და ბარის კავშირი.

თუ ამ თვალსაზრისით კახეთის გეოგრაფიულ გარემოს გადავსინჯავთ, ძნელი არ იქნება გამოვყოთ დასახლებათა ერთი წყება, რომელიც აღმოცენდა ორი განსხვავებული გეოგრაფიული გარემოს და შესაბამისად, სხვადასხვა ეკონომიური ზონის შესაყარზე, მთისა და ბარის მიჯნაზე. ასე აღმოცენდა მდინარე ინწობის ხეობაში გრემი, ჩელთის ხეობაში შილდა, ღურუჯის ხეობაში აბაშის ციხე, ავანისწყლის (გავაზის წყლის) ხეობაში გავაზი, არეშის წყლის ხეობაში არეში, მაწეხის ხეობაში მაწეხის ციხე და ა. შ. რამდენადაც მთისა და ბარის დამოკიდებულების არსი საუკუნეთა განმავლობაში სხვადასხვა იყო, აღნიშნულ პუნქტთა რავგარობაც იცვლებოდა ურთიერთობის ხასიათის შესაფერისად.

ჩვენი განსჯის საგანს ამჯერად ერთ-ერთი მნიშვნელოვანი ხეობა და მასზე აღმოცენებული პუნქტი გავაზი წარმოადგენს. კავკასიონის მთიანეთის ხალხები ბარს უძველესი დროიდანვე, როგორც აღნიშნული იყო, ალაზნის ველზე გამომავალი ხეობებით უკავშირდებოდნენ. ამ მხრივ ერთ-ერთი მნიშვნელოვანი იყო გავაზის გზა, რომელსაც დღესაც არ დაუკარგავს თავისი მნიშვნელობა. თვითონ პუნქტი გავაზი აღმოცენდა ხეობის კარზე, ორი განსხვავებული ეკონომიური რაიონის საზღვარზე, მთისა და ბარის შესაყარზე. იგი მდებარეობდა კავკასიონის ძირში, ალაზნის ველის დასაწყისში. მთლიანად გავაზის „ქვეყანა“ კავკასიონიდან გამომავალი მდინარეების ავანისწყლისა და შორხევის ორმდინარეთში იყო მოქცეული. აქ იყო განლაგებული თვით პუნქტი, ძლიერი უბნებით და მნიშვნელოვანი სამეურნეო ზონით, რომელიც განსაზღ-

ვრავდა გავაზის როგორც დასახლების ხასიათს, ისე მის ადგილს საერთო განვითარების რაიონში. ჩვენ მიგვაჩნია, რომ ზემოხსენებული ორმდინარეთი თავისი სამიწათმოქმედო რაიონით, რომელიც საირიგაციო სისტემით იყო უზრუნველყოფილი, ერთ ლოკალურ, სამეურნეო და ალბათ შესაბამისად ადმინისტრაციულ ერთეულს შეადგენდა, რის ასახევასაც, სამწუხაროდ, წერილობით წყაროებში ვერ ვხვდებით.

* * *

გავაზის შესახებ წერილობით წყაროებში მცირეოდენი ცნობებია შემონახული. მათგან უძველესი IX საუკუნის ერთ მეტად საინტერესო ამბავს შეეხება. IX საუკუნის ოციანი წლები იყო არაბების ქართლში შესუსტებით ისარგებლა ამოტ კურაპალატმა, მოიშველია თევდოსი აფხაზთა მეფე (ლენ II-ის ძე) და გრიგოლის, კახეთის მთავრის, წინააღმდეგ გაილაშქრა. გრიგოლს წანარები და თბილისის ამირა წამოეშველნენ. გრიგოლსა და ამოტს შორის ბრძოლა მდინარე ქსანზე მოხდა. დამარცხებული გრიგოლი კახეთს გადაიხვეწა, ამოტმა კი თავისი სამფლობელო კლარჯეთიდან მდ. ქსანამდე განაგრცო¹. არაბებმა დროებით კრიზისს თავი დააღწიეს და კვლავ შემოუტყეს საქართველოს: „... მოვიდა ხალილ იაზიდის-ძე არაბიელი, და დაიპყრა სომხითი, ქართლი და ჰერეთი“². არაბებმა მოკლეს ამოტ კურაპალატიც 826 წ. გარდაბანს³. ხალილი მალე წავიდა ქართლიდან ისე, რომ აქ ამირად ალი შუაბის ძე დატოვა. „მას უამსა შეითქუნეს გარდაბანელნი და განაჩინეს ქორეპისკოპოსად დაჩი, ძე იოვანე ქუბატლის ძისა და შემდგომად ამისა დასუეს დონაური. კუბად მეორედ მოვიდა იგივე ხალილ არაბი. შეებნეს გარდაბანელნი გავაზს; და გააქციეს ხალილ, და მოსწყდა სიმრავლე ფრიადი“⁴.

X საუკუნის პირველ წლებში პოლიტიკურ ასპარეზზე დიდ წარმატებებს აღწევს კონსტანტინე აფხაზთა მეფე. 904 წ. მან დაიპყრო ქართლი და მნიშვნელოვნად განავრცო თავისი სამფლობელოები. 914 წ. არაბების შემოსევამ აბულ-კასიმის მეთაურობით კონსტანტინეს წინსვლა შეაჩერა, თუმცა მცირე ხნით. „შემდგომად ამისა, ვითარ გარდახდეს წელნი რაოდენნიმე და მოეშენა ქუეყანა, მაშინ უხმო კვირიკე ქორეპისკოპოსმან კონსტანტი აფხაზთა მეფესა ჩავიდეს ჰერეთად და მოადგეს ციხესა ვეიჩინისასა, აფხაზთა მეფე მოადგა ზედათ-კერძით, და კვირიკე ქუეყმით. და ვითარ მისწურეს წაღებად, მაშინ ადარხანსე პატრიკი მოვიდა, პარასკევის ჭუარსა მოუპყრა ზავის პირი, მოსცა აფხაზთა მეფესა არში, გავაზნი, და კვირიკეს ორპობი. ვითარ დაიზავნეს და შემოიქცეს, მოვიდა კონსტანტი, აფხაზთა მეფე, ილიცა ალავერდს წმინდის გიორგის წინაშე, და შემოსა ხატი მისა ოქროთა“⁵.

თუ პირველ ცნობაში მხოლოდ გავაზის შესახებაა ლაპარაკი, მეორე უფრო მეტ ტოპონიმებს ასახელებს და უფრო საინტერესოა თვით გავაზის და მისი გეოგრაფიული გარემოს წარმოსადგენად. აღნიშნული ცნობის განმარტებისას პ. ინგოროყვა გავაზს აიგივებდა ქაოზიანთან — დედაციხესთან და მის

¹ ქ ც-ბა, I, გვ. 252—253.

² ი ქ ვე.

³ უგ. ჯ ა ვ ა ხ ი შ ე ი ლ ი, ქართული ენის ისტორია, II, თბ., 1965, გვ. 96.

⁴ ქ ც-ბა, I, გვ. 254.

⁵ ი ქ ვე, გვ. 264.

ადგილმდებარეობას ხრამისა და მტკვრის შესართავთან განსაზღვრავდა. გავაზის ასეთი ლაკოლიზაცია, ჩვენი აზრით, არ არის მისაღები, რის შესახებაც ადრეც გვქონდა შენიშვნა⁷. ზემოთ მოტანილი ცნობის მიხედვით ეს მეტად მნიშვნელოვანი პოლიტიკური აქტი ცენტრალურ პერეთშია მომხდარი, ამის უდავო დამადასტურებელია ვეკინისა და ალავერდის ხსენება. რაც შეეხება გავაზსა და არიშს, მათ შესახებაც გამოთქმულია მოსაზრება, რომ ისინი ერთმანეთთან ახლოს მდებარე პუნქტებს წარმოადგენდნენ დღევანდელი ყვარლის რაიონში⁸. ვახუშტი ბაგრატიონი გაღმა მხარისა და შიგნით კახეთის აღწერილას გადმოგვცემს: „... ალაზნის დასავლეთ, ცივის მთის ძირს; არს ვეკინი, მას ზეით, მთის კალთას, კლდეა ზედა, არს ციხე შენი მაგარი და დიდებული, შიგ გამომდინარე, წყაროთი და ეკლესიით. კვალად, ალაზნის ერთვის, ბედიყრის წყლის შესართავს ზეით, გავაზის — წყალი; გამოსდის ამასა და დიდოეთს შორისს კავკასისა და მოდის აღმოსავლეთ ჩდილოთ შუაღამ სამხრით — დასავლეთს შუა. ამას ზეით მიერთვის ალაზნის ყვარელის — წყალი. გამომდინარე მისივე კავკასისა და მომდინარე ეგრეთვე“⁹. ვახუშტის აღნიშნული სქემის მიხედვით, გავაზის წყლის შემდეგ ყვარლის წყალი უერთდება ალაზნის მარცხენა მხრიდან. თანამედროვე ტოპონიმიკაში არც ერთი და არც მეორე სახელი შემორჩენილი არ არის, ყვარელი მდინარეების დურუჯისა და ბურსის ორმდინარეთშია ვანლაგებული.

ვახუშტი, როგორც ჩანს, ყვარლის წყალში გულისხმობს მდ. დურუჯს. რომ ეს ასეა ჩანს შემდეგი ადგილიდან: „ამ წყალზედ (ყვარლის წყალზეა ლაპარაკი — ლ. ქ.), ყვარელის ზეით მთასა შინა, არს ნეკრესი-ო“, იქვე აღნიშნავს ვახუშტი. ეს კი ექვემოტანლად მიგვანიშნებს მდ. დურუჯზე, რომლის შემდეგაც არის ნეკრესი და შემდეგ კი, იმავე ვახუშტის მიხედვით, მდ. ჩელოთის წყალია. როგორც ჩანს მდ. ბურსა ვახუშტის გამოტოვებული აქვს, გავაზის წყალი კი მანამდე მოხსენიებული, რაც ნებას გვაძლევს იგი ავანის წყალთან გავაიგივეოთ. სხვათაშორის ვახუშტის თხზულებაში სხვა მდინარეების მიხედვითაც ჩანს, რომ იგი მდინარეს აღნიშნავს მასზე მდებარე პუნქტის სახელით. მაგ., მდ. ინწობას იგი საბუე-გრემის წყლის სახელით აღნიშნავს, დურუჯს ყვარლის წყლის სახელით მოიხსენიებს, ისევე როგორც ავანის წყალს გავაზის წყალს ეძახის¹⁰.

გავაზი, როგორც ქვემოთ ვნახავთ, დროთა განმავლობაში ტერიტორიულ ცვლილებებს განიცდიდა და ძირითადად ავანის წყლისა და შოროხვეის შუამდინართში იყო განლაგებული. ალაზნის შემდგომი შენაკადი მარცხენა მხრიდან იყო არემის წყალი, რომლის შესახებაც ვახუშტი არაფერს გვეუბნება. მდინარის ზედა წელში, კავკასიონის მთების ძირში, ჩვენს მიერ მიკვლეულია

⁶ პ. ინგოროყვა, რუსთაველიანა, გვ. 175.

⁷ ლ. ქილაშვილი, ქალაქი რუსთავი, გვ. 50.

⁸ იქვე.

⁹ ვახუშტი, აღწერა სამეფოსა საქართველოსა, თბ., 1941, გვ. 99.

¹⁰ სიტყვის წარმოების მიხედვით ავანი უფრო პირვანდელი სახელი ჩანს, ვიდრე გავაზი, არ არის გამოცხადებული ავანი ერქვა იმ ძველ პუნქტსაც, რომლის ფუძეზედაც შუა საუკუნეების გავაზი აღმოცენდა. ავანი, გამოთქმული მოსაზრების მიხედვით, შეიძლება მართლაც დასახლებული ადგილის ზოგადი სახელი იყო ძველად, ტერმინების ქალაქის და სოფლის გაჩენამდე. იხ. ლ. ქილაშვილი, ქალაქები ფეოდალურ საქართველოში, I, გვ. 94.

საკმაოდ მნიშვნელოვანი ნაქალაქარი (თანამედროვე სოფელი მთისძირი), რომელიც შეიძლება გავაიგავეთ ისტორიულ არეშთან, არეში და გავაზი ერთი-შეორისაგან დაცულბუღნი არიან 6 კმ-ით.

„მატიანე ქართლისაის“ ზემოთ მოტანილ ცნობაში კიდევ ერთ ადგილს მივუკვეთ ყურადღებას: პუნქტის სახელი აქ მრავლობითშია მოცემული (გავაზნი). გავაზი ფრინველის აღმნიშვნელი სახელია და ალბათ მასვე უნდა დავუკავშიროთ პუნქტის სახელწოდებას. საბა ორბელიანის განმარტებით, გავაზი არის ფრინველი და იგი ისევე, როგორც შავარდენი, ქორი, მიმინო, არიან ბაზნი¹¹. რაც შეეხება სახელის მრავლობითში გადმოცემას, ეს დამახასიათებელი ჩანს კახეთის ტოპონიმოკისათვის (გავაზნი, ყვარენლი...).

აღნიშნული მონაცემები, ასევე არქეოლოგიური მასალები, უდავოდ ადასტურებენ არეშისა და გავაზის აღნიშნულ ლოკალიზაციას. ჩვენს მიერ მოტანილი ცნობებიდან კარგად ირკვევა, რომ გავაზიცა და არეშიც IX—X საუკუნეებში მნიშვნელოვანი დასახლებებია, არაფერს ვამბობთ იმის შესახებ, რომ აქ სხვა მონაცემების მიხედვით, უფრო ადრეც ჩანს ძლიერი მოსახლეობის ბუდე. ჩვენ აქ უპირველესად წერილობითი მონაცემების განხილვით ვკმაყოფილდებით.

ამის შემდეგ გავაზის შესახებ ცნობას ვხვდებით XIV საუკუნის დასასრულის საბუთში, კერძოდ, 1392 წ. დათარიღებულ ქართლ-კახეთ-მცხეთის საკათალიკოსო მამულების სათარხნოს გუჯარში, სადაც აღნიშნულია „... გავაზს რაც მცხეთის მამულნი არიან, ზუარი და შვიდი კომლი კაცი“¹². აქვე უნდა შევნიშნოთ, რომ ძველ საბუთებში მოხსენიებულია ერთი სხვა გავაზიც, რომელიც ქართლში მდებარეობდა¹³. კახეთის გავაზის გამოყოფა ადვილად ხერხდება კონტექსტის მიხედვით. ზემოაღნიშნულ გუჯარში, იქ, სადაც ლაპარაკია გავაზის შვიდი კომლისა და ზერის შეწირვაზე, აღნიშნულია ასევე ვარცანის მონასტერიც შილდისა, ე. ი. ცხადია, აქ ლაპარაკია ახლომდებარე სოფლებზე. გავაზის იგავე შვიდი კომლი და ერთი ზვარია აღნიშნული 1579 წ. ალექსანდრე II-ის მამულების მფლობელობის განახლების წიგნშია¹⁴.

მოგვიანო საბუთებში შემორჩენილი ცნობები, სადაც გავაზია მოხსენიებული, მხოლოდ უმნიშვნელო მონაცემებს შეიცავს: ალექსანდრე კახთა მეფემ 1593 წ. ყველაზე შეძლებულ ას გავაზელ გლეხს სამოურავო ულუფად დააკისრა თვითიულს ექვს-ექვსი შაური და სამ-სამი გავაზური დიდი სპილენძის თუნგი ტკბილი¹⁵. 1613 წ. მცხეთის გუჯარის მიხედვით (№ 163) ვგებულობთ, რომ გავაზის ერთი კომლი, მამულითურთ უზომებიათ წელიწადში ათი საპალნე ღვინის სანუქფოდ¹⁶; 1648 წ. თეიმურაზს როსტომის ხალხისათვის სადიცრით მიუცია გავაზი და კისისხევი, მაგრამ პირობა არ შეუსრულებია¹⁷; 1678 წ.

¹¹ ს უ ლ ხ ა ნ - ს ა ბ ა ო რ ბ ე ლ ი ა ნ ი, ლექსიკონი ქართული, იხ. გავაზი, ბაზი.

¹² ქართული სამართლის ძეგლები, ი. დოლიძის გამოცემა, III, გვ. 180.

¹³ ქართლშივე მდებარეობდა სოფელი გავაზურიც—საკაქისეული სოფელი, რომელიც როსტომ მეფეს უზომებია იოვან სააკაძისათვის, მასალები საქართველოს ისტორიული გეოგრაფიისა და ტოპონომიკისათვის, I, 1964, გვ. 49.

¹⁴ ქართული სამართლის ძეგლები, II, გვ. 199.

¹⁵ მასალები საქართველოს ისტორიული გეოგრაფიისა და ტოპონომიკისათვის, 1964, გვ. 49.

¹⁶ თ. ყ ო რ დ ა ნ ი ა, ქრონიკები, II, 1897, გვ. 440.

¹⁷ ი ქ ვ ე, გვ. 463.

ერეკლე I ალავერდისათვის შეუწირავს გავაზში ერთი ყმა; 1722 წ. საბუთით სარუსთავლოს დროშის განწესებისას გავაზი და ყვარელი საწინამძღვროდ ყოფილა გამოცხადებული¹⁸.

XVII ს. ოციანი წლებიდან შაჰ-აბასის შემოსევების შედეგად კახეთის ქალაქები და ბევრი მნიშვნელოვანი დასახლებული პუნქტი აოხრდა. ამან გამოიწვია, რომ გავაზი თანდათან ათხელდა და XVII ს. შუა ხანებში იგი სუსტ დასახლებასლა წარმოადგენდა. 1643 წ. თავად მიშეცკის ელჩობის დროს გავაზში 10 კომლი ყოფილა, ისიც ტყეში გაფანტული¹⁹. ლეკების თარეშმა XVII—XVIII საუკუნეებში დიდი ზიანი მიიყენა კახეთს, განსაკუთრებით კი დაღესტნიდან კახეთში მომავალ გზებზე მდებარე ადგილებს. გავაზი არაერთხელ გამხდარა ლეკების თარეშის ასპარეზი. სენაია ჩხეიძის ერთი ცნობის თანახმად, 1732 წ. „წავადა ფაშა ყარაღაჯში, შემოეყარა სურხავი: ესე იყო ლეკი და ხმლით დაიჭირა შირვანი, გავიდნენ გაღმა მხარესა, ააოხრეს გავაზი და შილდა“²⁰, შესაძლებელია ეს იყოს ერთ-ერთი ბოლო აოხრება, რის შემდეგაც სოფელი აყრილა და ალაზნის პირას გადასახლებულა. ასე აღმოცენდა სოფელი გავაზი, ძველი გავაზის ნასოფლარი კი კარგა ხანს თითქმის გაუკაცრიელდა.

XIX საუკუნის შუახანებში, იმის შემდეგ, რაც მთიელთა თავდასხმის საშიშროება მოისპო, ზღბა ნაპარტახალი ადგილების ხელახალი დასახლება. ძველი გავაზის ეკლესიის სამხრეთის ფასადზე მოთავსებული წარწერით: „მეფობასა იმპერატორს ნიკოლოზ პირველსა აღაშენა და დაასახლა ძუელადვე განთქმული სოფელი ძველი გავაზი და განანახლა წმიდა ტაძარი განკარგულებითა კავკასიის ნამესტნიკის უგანათლებულესის კნიაზის მიხეილ სიმონისძის ვორონცოვისათა, აღიუტანთმან მის მან ლვარდიის როტმისტრმან კავალერმან კნიაზმან იოვანე გიორგისქემან ამილახვარმან“ (1850 წ.).

აღორძინებული ძველი გავაზის პირველი მოსახლენი იყვნენ ჯარის გადამდგარი ოფიცრები, რომელთა თაოსნობითაც გარკვეული შეღავათებით გადმოსახლდნენ აქ საქართველოს სხვადასხვა რაიონებიდან და ახლო-მანლო სოფლებიდან მეახალშენები. როგორც ჩანს, დაბრუნებულა ყოფილ გავაზელთა ერთი ნაწილიც.

ძველი გავაზის (ახალსოფლის) ხელახალი დასახლების შესახებ საინტერესო მასალას გვაძლევს ამ ბოლო დროს მიკვლეული ერთი ორენოვანი, რუსულ-ქართული საბუთი „თელავის უეზდის უფროსის ბრძანება“, რომელსაც აქვე ვათავსებთ უცვლელად²¹: „თელავის უეზდის ნაჩალნიკისაგან ბრძანება, ჭკაიანის ნაცვალს № 37 ია თებერვლის ჩყნბ ბეყანაინის სიმაგრადან (1852 წ.). ჩემთვის სასახარულო იყო, რომ უყურებდი, რომ ხალხი გავაზისა, ჭკაიანისა და კუჭატნისა გულს მოდგინებით ირჩევდნენ ცხრასა რიცხვსა ამა თვისას

¹⁸ თ. ქორდანი, ქრონიკები, II, 1897, გვ. 492.

¹⁹ Посольство князя Машукского и дьяка Ключарева в Кახетию 1646—1643 гг., Тб., 1928, стр. 197.

²⁰ საქართველოს ცხოვრება, ზ. ჭიჭინაძის გამოცემა, 1913, გვ. 44.

²¹ საბუთს, რომელიც დაცული იყო ძველი გავაზის მკვიდრის გ. გავნიძის ოჯახში, მიაკვლია ყვარლის ი. ჭავჭავაძის მუზეუმის დირექტორმა ი. ბეროშვილმა. იხ. ი. ბეროშვილი, სოფლის განმარტებული ალექსანდრე აფხაზი, ვახ. „ყვარელი“, 1969, 16. IX. საბუთი მეფაჲდ ინხება კ. კეკელიძის სახ. ხელნაწერთა ინსტიტუტში.

სასახლე ალაგებს ახალს სოფელში, რომელიც შენდება უმაღლესის მთავრობის ბრძანებით. შემდეგ ამ სასახლეების რჩევისა მე გიბრძანე შენ ნაცვალს და ხალხსაც, რომ დაგეწყით უთოვოდ გადმოტანა შენობებისა იმ სასახლეებზედ და დამკვიდრება ამისთანა მშვენიერს და მდიდარ ალაგზედ. ხვალ მოვა შენს სოფელში თელავის უჩასტკის სოფლების ურიათუბან, შაშიან, კალაურ და სხვა სოფლებიდან ას ურმამდინ თქვენს შესასწევნელად, ესე იგი გადმოსატანად შენობებისა თქვენისა, რომელიც ურმები უნდა დადგენ თქვენს სოფლებში. ამისათვის გიბრძანებ შენ მოამზადო ხალხი, რომ უთოვოდ გადმოიტანონ ამ ურმებით თავიანთი შენობები და დაიწყონ მოშენება ახალს სოფელში-ძველს გავაზს. ამასთანავე, დასაჯერებლად ხალხისა, რომ იმათი ფიქრით, ვითომაც ძველს გავაზს რომ გადავიდეთ მამულები წაგვერთმევაო, ამო და ტყუილი არის, გიბრძანებ სახელობით მისის ბრწყინვალეების კნიაზ ნამესტნიცის კავკასიისა და უფლის ვოენის გუბერნატორისა, გამოუტყუადო მთლიან შენთ ხალხთა რომ იმათ არა რომელიმე მიწა მამული და ტყე, რომელიც ესლა უჭირავთ, არ ჩამოერთმევათ და ისევე დარჩებათ გარდა ვენახებისა ძველ გავაზში და ისიც იმ ჭანლობაშთა და შეუფენებელთა კაცთა რომელიც გაჯიქდებიან გადასახლებამზედ. გარდა ამისა, თქვენს მამულებს არავის არც თავადს და არც აზნაურს ვინც უნდა იყოს მთავრობა არ დაანებებს და თქვენთვის დარჩება, როგორც გჭერიათ“.

ასეთნაირად, ძველი-გავაზის ნაპარტახალი ადგილები კვლავ მოეშენა და სულ მალევე აქ ხალხმრავალი დასახლება გაჩნდა.

* * *

გავაზი ძირითადად შუა საუკუნეების ძეგლია. ადრეული ქრისტიანობის ხანიდანვე აქ ძლიერი დასახლება ჩანს, რამაც განაპირობა ერთ-ერთი მნიშვნელოვანი საეკლესიო ერთეულის და ორიგინალური გეგმარების ტაძრის შექმნა — VI საუკუნეში. მიუხედავად ამისა, გავაზის მიდამოების დასახლება შემთხვევითი მონაპოვრების მიხედვით, რომლებიც გავაზის მახლობლად აღმოჩენილი, შესაძლებელია გვიანი ბრინჯაოს ხანიდან ვივარაუდოთ. მათ შესახებ შეიძლება ლაპარაკი როგორც ჭერჭერობით ყველაზე ძველი ნივთებისა გავაზის მიდამოებიდან. უფრო მეტის თქმა შეიძლება ანტიკური ხანის შესახებ. როგორც ირკვევა, ანტიკური ხანის სამოსახლოები, ისევე როგორც შუა საუკუნეებისა, დღევანდელი სოფ. ახალსოფლის ტერიტორიაზე იყო განლაგებული, რამაც განაპირობა ძველ ნამოსახლართა განადგურება. ანტიკური ხანის სამაროვანი ყოფილა განლაგებული დღევანდელი სოფლის მოქმედ სასაფლაოზე, რომელიც გასაგები მიზეზების გამო მიუწვდომელია არქეოლოგიური შესწავლისათვის.

ძველი ნასოფლარის დიდი ნაწილი თანამედროვე სოფელს უჭირავს, ამიტომ მისი არქეოლოგიურად შესწავლა ვერ მოხერხდა. შემთხვევითი აღმოჩენებით, ძირითადად, ნამოსახლართა IX—XIV სს. ფენებია წარმოდგენილი.

არქეოლოგიურ ექსპედიციას საშუალება ჰქონდა საველე სამუშაოები ჩატარებინა ძველი დასახლების სხვადასხვა უბანზე, რომლებიც სხვადასხვა დროს სოფლის შემადგენელ ნაწილებს შეადგენდნენ. ექსპედიციის მიერ რამ-

დენიმე ობიექტია შესწავლილი, რომელთა განხილვასაც ვაპირებთ თანმიმდევრობით. ეს უბნებია: კოპალე-აგრარული რაიონი, ნაბახრალი, ძველი გავაზის ტაძრის ეზო, დარბაზოვანი და სამება.

* * *

საქართველოს სსრ მეცნიერებათა აკადემიის ს. ჯანაშიას სახელობის საქართველოს სახელმწიფო მუზეუმის არქეოლოგიურმა ექსპედიციამ გავაზის ნაქალაქარზე საველე მუშაობა დაიწყო 1969 წელს. მეტნაკლები ინტენსივობით, სულ 1969—1972 წწ. საველე სამუშაოები მიმდინარეობდა ხუთთვენახევის განმავლობაში, სეზონურად²². ექსპედიციის შემადგენლობა თითქმის სტაბილური იყო: ხელმძღვანელი ლ. ჭილაშვილი, მოადგილე ისტ. მეცნ. კანდიდატი ნ. ქანთარია, რაზმის უფროსი ისტ. მეცნ. კანდიდატი ვ. ცისკარიშვილი, მეცნიერი თანამშრომლები: ისტ. მეცნ. კანდიდატები გ. კიკნაძე და თ. კერესელიძე, სამი სეზონის განმავლობაში ექსპედიციაში თანამშრომლობდა დ. აბჯანაძე. არქეოლოგიურ ძეგლთა ფიქსაციაზე მუშაობდნენ ტექნიკის მცენ. დოქტორი ი. ლუღუშაური, არქიტექტორები თ. და კ. თოდუები. სხვადასხვა დროს ექსპედიციაში მონაწილეობდნენ ლაბორანტი მ. ლაბაძე (1969 წ.), თბილისის უნივერსიტეტის სტუდენტები ს. ბურდილაძე (1969 წ.), დ. ნიორაძე (1970 წ.), ა. ორჯონიკიძე (1970—1971 წწ.), გ. რჩეულიშვილი და ნ. ზაზაძე (1972 წ.), მძღოლები თ. ბაჩუკაშვილი (1971 წ.) და ს. ხუგაევი (1972 წ.). ფოტოგადაღებებს ველზე აწარმოებდა ექსპედიციის ხელმძღვანელი²³.

²² ექსპედიციის მუშაობის შესახებ პერიოდულად ქვეყნდებოდა ანგარიშები: ლ. ჭილაშვილი, ახალსოფლის (გავაზის) არქეოლოგიური ექსპედიციის 1969 წ. მუშაობის შედეგები, საქართველოს მუზეუმის არქეოლოგიური ექსპედიციები, II, გვ. 89—95; მისივე, ახალსოფლის არქეოლოგიური ექსპედიციის 1969 წ. მუშაობის შედეგები, არქ. კვლევა-ძიება საქართველოში 1969 წ. თბ., 1971, გვ. 121—123; მისივე, ახალსოფლის არქეოლოგიური ექსპედიციის 1970—1971 წწ. ანგარიში, საქართველოს სახ. მუზეუმის არქეოლოგიური ექსპედიციები, III, 1974 წ. Л. А. Ч и л а ш в и л и, Ахалсупельская археологическая экспедиция. Археологические открытия 1969 г., М., 1970; е г о ж е, Итоги работ Гавазской (Ахалсупельской) экспедиции, АО, 1970 г. М., 1971.

²³ ექსპედიციის წარმოებას მნიშვნელოვნად უწყობდა ხელს სოფ. ახალსოფლის მკვირთა გულისხმირი დამოკიდებულება ექსპედიციაში და დახმარება, რისთვისაც ექსპედიცია მადლობას მოახსენებს პოეტ ი. ბერძენიძეს, ძვ. გავაზის ეკლესიის მცველს ზ. აჭაიძეს, სკოლის დირექტორს ც. ცუქილაშვილს, კოლმურწნობის ყოფილ თავმჯდომარეს ი. ლომიძეს, ვ. ლომიძეს, გ. კაპანაძეს. მადლობას ვუძღვნით ასევე ზ. ციკილაშვილს და ქ. გურჯაანის სკოლა-ინტერნატის დირექტორს თ. ოქროშიძეს, რომელთა დახმარებით შეეძლო ძეგლის დაზვერვა 1967 წ.

კოპალე

კოპალე ვრცელი ნაქალაქარის ერთ-ერთი ძირითადი უბანია. მისი დაზვერვითი გათხრა პირველივე სეზონის დროს დაიწყო, 1969 წელს. იგი მდებარეობს სოფლის განაპირას, კავკასიონის კალთებზე, მდინარეების — ავანის წყლისა და იულდას — ორმდინარეთში; მდინარეთა შორის მანძილი არ არის დიდი, 800—1000 მეტრია საშუალოდ. სივრცე შემორჩენილი დაუსახლებელი ადგილისა დაახლ. 1 კმ-ია. თანამედროვე სოფელი ახალსოფელი ნაწილობრივ ფარავს შუასაუკუნეების დასახლებას; მიწის სამუშაოების დროს სოფელში, არცთუ იშვიათად, ჩნდება ხოლმე შუასაუკუნეებისათვის დამახასიათებელი მოტიქული კერამიკა.

კოპალე მოსახლეობაში, როგორც წმინდა ადგილი, განსაკუთრებული პატივისცემით სარგებლობს და ის სინონიმად არის ქცეული წმ. გიორგის სახელზე არსებული სამლოცველოსი. თუ მისალოცის მნიშვნელობას მლოცველების რიცხვის მიხედვით შევაფასებთ, მაშინ კოპალეს წმ. გიორგის ხატი დღეს შემორჩენილ სალოცავთა შორის ერთ-ერთი ყველაზე პოპულარული იქნება. შესაძლებელია მისალოცავადმი კრძალვის გამო, ადგილი დაუსახლებელია და მას არც იყენებენ¹ დასამუშავებლად. ტენდენციები კი მისი ათვისებისათვის არსებობს და ყოველწლიურად მისი თავისუფალი ფართობი მართალია ნელი ჯემით, მაგრამ მაინც კლებულობს.

ტოპონიმი კოპალე, ალბათ, ექვი არ უნდა შეგვეპაროს, რომ არსებულ მისალოცთან უნდა იყოს დაკავშირებული. კოპალე, იგივე წმ. გიორგი-მთვარის ღვთაება, ერთმანეთთანაა დაკავშირებული¹. კოპალე როგორც ღვთაება და გმირი, განსაკუთრებით მთის მოსახლეობაშია პოპულარული. გავაზის კოპალეს, ასევე გრემის მიდამოებში ჩვენს მიერ დამოწმებული ადგილ კოპალეს მიხედვით ცხადი ხდება აღნიშნული ღვთაების სახელის გავრცელება მთისწინა ზოლშიაც.

კოპალე დღეს დაუსახლებელია და არც სამიწათმოქმედოდ არის გამოყენებული, რისთვისაც მისი პირვანდელი სახე თითქმის შემონახულია. ირკვევა, რომ აქ იყო განლაგებული აგარაული ნაწილი იმ დიდი დასახლებისა, რომელიც აქ აღმოცენდა ჯერ კიდევ ბრინჯაოს ხანაში. კოპალეს სამიწათმოქმედო ზონა, შემორჩენილი ნაწილის მიხედვით, შეიძლება ითქვას უნიკალურია; შუაში ჩამოუღდის ავანის წყლიდან და იულდადან გამოღებული საკმაოდ მოზ-

¹ ივ. ჯაფარიძის მიერ, ქართველი ერის ისტორია, I, 1960, გვ. 97.

რდილი რუ, რომელიც რწყავდა არხის ორივე მხარეს². ავანის ხევი უფრო წყალუხვია, ვიდრე იულდა და იგი არასოდეს შრება, ამიტომ არხი ძირითადად აქედან მარაგდებოდა წყლით. თუმცა ტექნიკურად ავანის ხევიდან წყლის გამოღება უფრო რთული საქმე იყო, რამდენადაც მას გაცილებით დაბალი ნიშნული აქვს და საჭირო გახდებოდა რთულ პირობებში ტრასის გაყვანა საქმაოდ შორი მანძილიდან, ეს იმ დროს, როდესაც იულდადან საქმაოდ იოლად შეიძლებოდა წყლის გადმოვლება არხში.

არხის ტრასა დღეს კარგად დგინდება უშუალოდ კოპალეს ტერიტორიაზე, იგი მიემართება აღნიშნული მდინარეების პარალელურად და დღევანდელი სოფლის ტერიტორიაზე იკარგება. გადმოცემით, ამ 30—40 წლის წინათ არხის კვალი კარგად ჩანდა სოფლის ბოლოშიც და ალაზნის ველისაკენ მიემართებოდა. ისე რომ, როგორც ირკვევა, აღნიშნული არხის დანიშნულება არ ყოფილა მინცდამინც მხოლოდ კოპალეს მორწყვა. ასეთი საჭიროებისათვის ალბათ პატარა რუც იკმაროდა. არხის დიდი გამტარიანობა გვევარაუდებინებს, რომ ის მნიშვნელოვან საირიგაციო სისტემას ქმნიდა, იღებდა რა წყალს ორი მდინარიდან, და რწყავდა ვრცელ ტერიტორიას ავანის წყალსა და შორხევეს შორის (იულდა უერთდება შორხევეს).

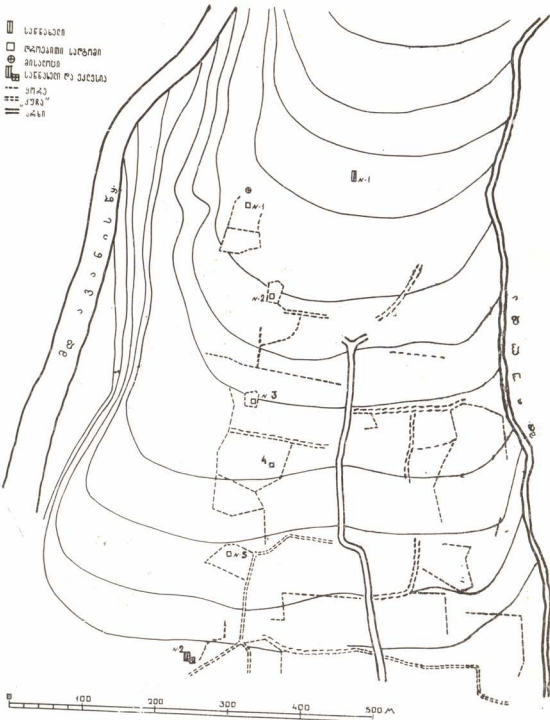
მეტად საინტერესოდ გამოიყურება არხი ჰიდროტექნიკური მონაცემების მიხედვით. პირველ ყოვლისა თვალშისაცემია ის გარემოება, რომ იულდას წყალი არხისათვის არამც და არამც არ იქნებოდა საკმარისი და მას მეორე ძირითადი წყარო ჰქონდა ავანის წყლიდან; ორი არხის შეერთების ადგილი შესანიშნავად ჩანს კოპალეს ზემო ნაწილში (სურ. 1, ტაბ. VII—1). თუ აღნიშნულ გეომორფოლოგიურ დეტალს სანდოდ მივიჩნევთ და შევთანხმდებით ავანის წყლიდან არხის მომარაგებაზე, მაშინ უნდა დავუშვათ, რომ არხის სათავე ნაწილი, არხსა და მდინარეს შორის სიმაღლეთა გათანაბრების მიზნით, სადაც დარბაზონის მიდამოებში, კოპალედან დაახ. 1,2 კმ-ზე, მდინარე ქვაწერისა და ავანის წყლის შეერთებაზე იყო მოწყობილი. ამ საკითხს კვლავაც დავუბრუნდებით, თუმცა აქაც უნდა აღვნიშნოთ, რომ არ არის გამოირიცხული, არხის სათავეში, თვით დარბაზონის კომპლექსის მოწყობა ძლიერ პოპულარულ წმ. გიორგის სალოცავით არხზე მისი იურიდიული უფლების გამომხატველი იყოს. კოპალეც ხომ წმ. გიორგისთან არას დაკავშირებული.

ხეობაში გამავალი არხის მონაკვეთი დღეს არ დასტურდება მდინარის ცვალებადი კალაბოტის გამო, ამიტომაც, ძირითადად ვეყრდნობათ კოპალეზე შემორჩენილი ტრასის მონაცემებს. არხი საქმაოდ დიდი გამტარიანობით ჩასათდება. მისი ფუძე საშუალოდ მერყეობს 2,5—2,9 მ შორის, სიმაღლეა 1,4—1,7 მ, სიგანე კი 7—10 მ. ასეთ საქმაოდ დიდ ზომებს ემატება დიდი დაქანებაც, რაც შესაბამისად ზრდის წყლის გატარების უნარსაც; დაახლ. ნახევარი კილომეტრის მანძილზე არხის სიმაღლე თითქმის 20 მეტრით ეცემა.

თუ არხის გამტარიანობას ვიანგარიშებთ ხეობა აღნიშნული განზომილებების საშუალო მონაცემებით, მაშინ არხის სიმძლავრე დაახლ. 35 კუბური მეტრია წამში, რისი საჭიროებაც არ არსებობდა³. საქმე ის არის, რომ სავარაუდოდ

² ი. კიკვიძე, მორწყვა ძველ საქართველოში, გვ. 130.

³ სათანადო გამოანგარიშება მოახდინა და აღნიშნულ საკითხებზე კონსულტაცია გავერწია „წყალმშენის“ ტრესტის მთავარმა ინჟინერმა გ. ს. მამაცაშვილმა, რისთვისაც დიდ მადლობას მოვასტენებთ.



სურ. 1. კოპალე.

სამიწათმოქმედო ზონა, რომელსაც არხი ემსახურებოდა და რომელიც ავანის-წყლისა და შორახევის ორმდინარეთში იყო მოქცეული, 1200 ჰექტრამდე⁴, რომლის მოსარწყავადაც თანამედროვე ნორმების მიხედვით, საკმარისია არხი წამში ერთი კუბური მეტრი წყლის გამტარიანობით. ყველაფერს რომ თავი დაეანებოთ ვერც ზემოხსენებული მდინარეები გამოჰყვებავდნენ არხს.

⁴ ესარგებლობთ ყვარლის რაიონის მიწათმოქმედების გ. ტივიშვილის გამოაზგარიშებით.

არხის მშენებლებს ცხადია კარგად ესმოდათ ის ტექნიკური „უხერხულესი“ ბა“, რასაც აღვილის დიდი დაქანება ჰქმნიდა და გამოსავალი ნახეს არხის ნაპირების ქვით ვამაგრების აუცილებლობაში. არხის გვერდები რიყის მსხვილი ქვებით ნაგები, ზოგჯერ შემორჩენილი სამი-ოთხი ფენითაც, ბევრგან არის დადასტურებული.

ასეთი სიგანის არხზე გადასასვლელად სათანადო ბოგირებიც იქნებოდა მოწყობილი; ჩვენს მიერ არხის ზედა წელში დადასტურებულია სავარაუდო ბოგირის ქვით ნაგები საყრდენიც.

გავაზის „ქვეყანა“ გარკვეულ გეოგრაფიულ და ალბათ შესაბამისად გარკვეულ ადმინისტრაციულ ჩარჩოში ჩანს მოქცეული, რომლის საზღვრებიც ძირითადად მდ. ავანითა და მდ. შოროხევით განისაზღვრებოდა. აღნიშნული მდინარეებით კავკასიონიდან ვიდრე მათი შეერთების ადგილამდე, რაც რამდენიმე კილომეტრით არის ალაზნიდან დაცილებული, შემოფარგლული უნდა ყოფილიყო, ჩვენი ვარაუდით, გავაზის „ქვეყანა“. ჩვენი მოსაზრება რა თქმა უნდა ჰიპოტეტურია, თუმცა აშკარად გვეჩვენება, რომ ასეთი ერთეულის გამოყოფა სათანადო არა მხოლოდ გეოგრაფიული, არამედ ეკონომიური ზონით აშკარაა. მთლიანად ეს ტერიტორია, საფიქრებელია, ერთი ერთეული, არ არის გამოირიყვნილი, მთლიანი სამეურნეო ზონაა, რომელსაც ერთი საირიგაციო სისტემა ემსახურებოდა. ჩვენ სრულიად შესაძლებლად მიგვაჩნია კოპალეს არხი ყოფილიყო გამიზნული მთლიანად გავაზის „ქვეყნის“ სამეურნეო საჭიროებისათვის. აღნიშნული სამეურნეო ერთეული, როგორც ზევით ითქვა, მოიცავდა დაახლოებით 1200 ჰექტარს, რომელიც ალბათ ცალკეული მასივებისაგან შედგებოდა. აქვე შევნიშნავთ, რომ ჩვენი დაზვერვის მონაცემებით, ასეთივე სამეურნეო ზონები, საირიგაციო სისტემით, შეიმჩნევა მეზობელი ხევეზის მიხედვითაც.

კოპალეს ტერიტორია ზემოხსენებული ვრცელი სამეურნეო უჯრედის ერთ-ერთი შემადგენელი ნაწილი ჩანს, სადაც სათავეს იღებდა სარწყავი სისტემაც.

ზემოაღნიშნული არხი მხოლოდ ერთი კომპონენტია „კოპალეს“ სამეურნეო ზონისა. მთლიანად აგრარული რაიონი დაყოფილია დიდ-პატარა ეზოებად, რომლებიც შემოფარგლულია მსხვილი ქვებით ნაგები ღობე-ყორეებით. შემოზღუდული მამულების გეგმარება დაახლოებით სწორკუთხოვანია, ერთმანეთისაგან გამიჯნული არაან ზემოხსენებული ღობე-ყორეებით, რომლებიც ერთილია ცენტრალური „ქუჩებით“, რომელთა სიგანეც სამ მეტრამდე აღწევს (ტაბ. მეორეს უკავშირდებიან სპეციალური „ქუჩებით“ (ტაბ. VI-2). დადასტურებულ VII-2).

ქვით ნაშენი ღობეების მიხედვით კარგად ჩანს, რომ საქმე უნდა გვექონდეს არა ერთიან მამულთან, არამედ ცალკეულ ეზოებთან, თუ სავანახე ან სახნავ-სათეს ფართობებთან, ამის გამოა, რომ აქ არქეოლოგიური ფენები არ არის დადასტურებული და აღმოჩენილი მასალა შემთხვევით ხასიათს ატარებს, რადგანაც კოპალეზე საცხოვრებელი კომპლექსები არ არის დადასტურებული. საფიქრებელია, რომ მოსახლეობა განლაგებული იყო სადმე მის მახლობლად, კოპალეზე კი მათი ვენახები და სახნავ-სათესი მიწები მდებარეობდა. სხვათაშორის, ასეთი სურათი დღევანდელი კახეთის უმეტესი ნაწილისათვის დამახასიათებელია, სადაც სავანახე და სახნავი ადგილები კარმიდამოსგან მოცილებ-

ბითაა განლაგებული. აღნიშნული სამეურნეო ნაკვეთების დაზვერვებისას მოჩნდა, რომ ზოგიერთ მათგანში ყორის მასალითგანვე რაღაც მომცრო ნაგებობის ნაშთები იყო დადასტურებული მიწაყრილით დაფარული. ექსპედიციამ გათხარა 5 ასეთი ბორცვი და აშკარა გახდა, რომ საქმე გვქონდა ერთნაირი ტექნიკით ნაგებ მარტავ ოთკუთხა სათავსოებთან. ხუთივე დაახლოებით კვადრატულია გეგმაში, კედლები ნაგები ყოფილა ფლეთილი ქვით, ტალახის ხსნარზე. კედლები მიწის ზედაპირიდან ამოცილებულია დაახლოებით 1 მ-ით. კედლების სისქე მერყეობს 0,6—0,8 მ შორის. არცერთ მათგანში არ არის დადასტურებული არც კარი და არც სარკმელი. სავარაუდოა საქმე გვქონდეს საძირკველის ნაწილთან და ცოკოლთან, ზედა ნაწილი ალბათ ალიზის ან ხისა იქნებოდა (სურ. 1);

აღნიშნული სათავსოები თავისი მარტივი აღნაგობით არ შეიძლება საცხოვრებელ კომპლექსებად ჩავთვალოთ და უფრო მართებული იქნება, თუ მათ დროებით სადგომად მივიჩნიეთ სამეურნეო სამუშაოებისა და მოსავლის აღების პერიოდში.

პირველი სათავსო სხვებთან შედარებით ნაწილობრივ იყო მიწით დაფარული. კედლები ნაგებია მსხვილი ფლეთილი ქვით, ტალახზე. კედლის ზომებია $4,2 \times 4,6$ მ. მიწის ზედაპირიდან კედლები ამოცილებული იყო 0,6 მ-ით. ოთხკუთხა ნაგებობებს შორის № 1 ყველაზე ჩრდილოეთით არის და ყველაზე ახლოს წმინდა გიორგის მისალოცთან. სათავსოს წმინდისას რამდენიმე კერამიკული ფრაგმენტია დადასტურებული. ყურადღებას იქცევს ანგობირებულია და ყავისფრად მოხატული მოჭიქული ჯამის ძირის ნატეხი (66—971:211)⁵.

№ 2 სათავსო პირველისაგან დაცილებულია დაახლოებით 100 მეტრით ჩრდილოეთით, აქაც კედლები ნაგებია მსხვილი ქვებით ტალახის ხსნარზე. კედლების ზომებია $4 \times 4,7$ მ, კედლის სიგანეა 0,8 მ. კედელი მიწის ზედაპირიდან ერთ მეტრზე, იყო ამოყვანილი (ტაბ. XI), მთლიანად ნაგებობა მიწით იყო დაფარული. ნაგებობის წმინდისას აშკარა გახდა, რომ საქმე უნდა გვქონდეს სხვა, ანალოგიური სათავსოებისაგან განსხვავებულ, ძეგლთან, რაზედაც მიუთითებდა უამრავი წიდისა და ნაცრის სქელი ფენის არსებობა (ტაბ. XII). ამასთანავე ნათელი გახდა, რომ იგი რაღაც უეცარი უბედურების შედეგად უნდა დანგრეულიყო; თიხის ჭურჭლის ნატეხებს აშკარად ემჩნეოდა მეორადი ცეცხლის კვალი — დეფორმაცია. ზოგი მათგანი დამდნარი იყო.

სათავსოს გათხრებისას ორი სახის მასალაა დადასტურებული: კერამიკული და ლითონის.

კერამიკულ მონაპოვარში ჩვენი ყურადღება მიიქცია იმ გარემოებამ, რომ თიხის ნაწარმი თავისი გარეგნულობის მიხედვით მაინცდამაინც ვერ იძლევა ერთიან სურათს, რამდენადაც ვხვდებით ქრონოლოგიის თვალსაზრისით ერთიმეორის გამომრიცხავ ფორმებს.

აქ არის დადასტურებული ორი მოჭიქული ნატეხი, ერთი მათგანი ჯამის გვერდის ნაწილია ამოკაწრული მარყუქებითა და სოსანისფერი მრგვალი ლაქებით (66—971:120), მეორე ჯამის ძირია, დეფორმირებული, მეორედ ცეცხლში მოხვედრის გამო (66—971:119), ზედ მცენარეული მოტივია გამოსახული.

⁵ აქაც და შემდეგშიც, ფრჩხილებში მოცემული ციფრებით აღნიშნულია საქართველოს სახ. მუზეუმის შუა საუკუნეების არქეოლოგიის განყოფილების გვაჯის ფონდის სიინვენტარო ნომერი.

ორივე ნიმუში დამახასიათებელ ნიმუშებს შეიცავს, რომლითაც მათი ხნოვანების განსაზღვრა XII—XIII სს. ძნელი არ უნდა იყოს (ტაბ. XXXII—1).

თიხის ნაწარმის მესამე დამახასიათებელი ნიმუშიდან აღსანიშნავია წითლად გამომწვარი ჯამი (66—971:88, ტაბ. LXIV-2). იგი ცეცხლში მეორედ მოხვედრის გამო მცირედ დეფორმირებულია. ბრტყელძირიანი ჯამის პირი ერთ ადგილზე თითქმის წიდად არის ქცეული მაღალი ტემპერატურის გამო. ჯამი თავისი ფორმით იმ ნაწარმის სინქრონულად შეიძლება მივიჩნიოთ, რომელსაც მოჭიქული კერამიკის მინაბადებს ვეძახით.

აღსანიშნავია სამარხის ფორმის სქელკედლიანი თიხის ნაწარმი, რომელიც შესაძლებელია იხმარებოდა როგორც ჩამოსასხმელი ფორმა (66—971—118, ტაბ. XXII—6).

არის თიხის ჭურჭლების სხვა ფრაგმენტები, მაგრამ მათი ვერც თარიღის და ვერც წარმომავლობის შესახებ ვერაფერს ვიტყვით.

განსაკუთრებულ ყურადღებას იმსახურებს თანავსოში ლითონის ნივთების აღმოჩენა. პირველ ყოვლისა უნდა აღინიშნოს, რომ არც ერთ მათგანს ხმარების კვალი არ ეტყობა, რამაც სხვა მონაცემებთან ერთად, გვეარაუდებინა, რომ აქ სამჭედლო იყო მოწყობილი. წარმოდგენილ მასალაში ყველაზე ჭარბად მსხვილი ლურსმნებია დადასტურებული. ცალკეულ მათგანზე, მათს ფორმათა სხვაობაზე ლაბარაჟი აქ აღბათ არ არის საჭირო, რამდენადაც ზოგი დაუმთავრებელის შთაბეჭდილებას ტოვებს, ზოგიც ნაკლულია, თანაც ყველა მათგანი თითქმის ერთი ფორმისაა: განაკვეთში ოთხკუთხა, ქვევით და ქვევით წვრილდება. ლურსმნის თავი გამოჰყავდათ დაბრტყელებით და ცალმხარეს მოღუნვით. ზოგი ნამზადი წარმოდგენს ოთხკუთხა ღეროს, რომელსაც აკლია დაბრტყელება და მოხრა. ლურსმნების სიგრძე მერყეობს 10—14 სმ შორის; მხედველობაში არ ვიღებთ ნაკლულებს, სულ 29 ლურსმანია აღმოჩენილი (ტაბ. XIII).

სამწუსაროდ, პარალელების შესახებ ვერაფერს ვიტყვით, რამდენადაც მსგავსი მასალა მეცნიერული კვლევის საგნად ჯერ არ გამხდარა. ერთადერთი შეიძლება რუსთავის სამარხის ერთ სამარხში აღმოჩენილი ლურსმნები მოვიშველიოთ, რომელთა მახედვითაც ვცადეთ სამარხი მჭედლისა თუ ნალბანდისათვის დავეყავშირებინა⁶. რამდენადაც ვიცი, ასეთი ხასიათის ძეგლი, რომელიც უშუალოდ წარმოებდასთან იქნებოდა დაკავშირებული, არ არის გათხრილი.

ლითონის ნივთებიდან ყურადღებას იმსახურებს რკინის წალდი (66—971:93). ისიც არ ტოვებს დამთავრებულის შთაბეჭდილებას, არ ეტყობა ნალესობა, ოღნავ მოღუნულია (სიგრძე 22,4 სმ). თუ დღევანდელ წალდებს შევადარებთ, ის აშკარად ბატარა ზომისაა. ჩვენი აზრით, ის ე. წ. სავაზეა, ვაზის სასხლავად გამოსაყენებელი წალდი. ასეთი წალდები ჩვენთვის სხვა არაა ცნობილი, ორი წალდია აღმოჩენილი რუსთავის ნაქალაქარის გათხრებისას, რომლებიც ფორმით განსხვავდებიან გავაზურისაგან⁷. გავაზის მეურნეობაში, აღმოჩენილი მასალების მიხედვით ერთ-ერთი წამყვანი მევენახეობაა და ამდენად არც უნდა იყოს გასაკვირი მასთან დაკავშირებული ნივთების დამზადება, რომლის ერთი ნიმუშიც ზემოაღნიშნული წალდით არის წარმოდგენილი.

⁶ ლ. ჭილაშვილი, ქალაქი რუსთავი, გვ. 147, ტაბ. XXIV.

⁷ იქვე, ტაბ. XXXVIII.

2. ლ. ჭილაშვილი, ძველი გავაზი



181917

ლითონის ნივთებში ვხვდებით მაკრატლის ერთ ნაწილსაც (66—971:96). თუ ზემოთ აღწერილი ლითონის საგნების მიხედვით, საქმე გვექონდა მარტვად გამოსაჭედ ნივთებთან, რომელიც რთულ ოსტატობას მინცდამინც არ მოითხოვს, მაკრატლის სახით უფრო რთული დასამზადებელი ნივთი გვაქვს, რომელიც ხელოსნის მაღალ კვალიფიკაციას მოითხოვს. ასეთ მოსაზრებას ემორწმება უცნობი დანიშნულების მიღისებრი ნივთიც, რომელიც სათავსოშია აღმოჩენილი (66—971:92). ნივთი ნაკლულია (დიამეტრი 2,2 სმ), ერთი ნაწილი დაფარულია დამრეცი ზოლებით. მილი გაკეთებულია ლითონის ბრტყელი ფურცლისაგან.

როგორც ჩანს, აქ საქმე არ უნდა გვექონდეს ისეთ სახელოსნოსთან, სადაც ერთი რომელიმე დანიშნულების საგნები მზადდებოდა; გარდა წალდისა, ლურსმნებისა, მაკრატლისა და რამდენიმე გაურკვეველი დანიშნულების ნივთისა, დადასტურებულია ასევე აბზინდა, რგოლი და ორი ისრისპირი (66—971:98). ეს უკანასკნელნი განსხვავდებიან ერთმანეთისაგან. ერთი ბრტყელია, სამფრთიანი, მეორე უფრო ვიწროა და ყუნწისაგან გამოყოფილია ზედიზედ. დაახლოებით მსგავსი ისრისპირები რუსთავის ნაქალაქარზეა დადასტურებული⁸.

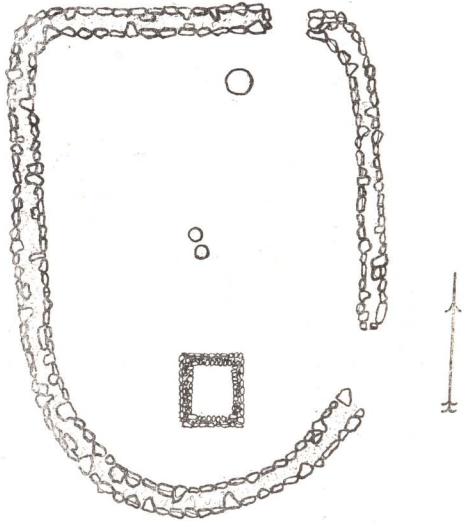
მეორე სათავსოში დადასტურებული ნივთები, ადრეც იყო აღნიშნული, მყარ დასათარიღებელ დასაყრდენს ვერ იძლევიან, ამდენად ჩვენ ვგვიჭირს მტკიცე ქრონოლოგიურ ჩარჩოში მოვაქციოთ არაერთგვაროვანი მასალა, რამდენადაც ყველა ეს დროებითი სათავსო ერთ ქრონოლოგიურ კომპლექსს შეადგენს და მეტნაკლები სისრულით მათი ხნოვანება X—XIV სს. განისაზღვრება. მეორე სათავსოც შეიძლება ამავე პერიოდის ძეგლად მივიჩნიოთ ძირითადად. სამჭედლო აქ, სავარაუდოა, მოაწყეს მოგვიანებით, დროებითი სადგომის მოშლის თუ გაუქმების შემდეგ.

რომ უფრო სიტხად იქნას შეტანილი მთლიანი კომპლექსის ქრონოლოგიურ ჭრილში, სხვა მასალების გამოყენებაც იქნება საჭირო. კერძოდ, ექსპედიციას შესაძლებლობა ჰქონდა შეესწავლა № 2 სათავსოს მცირე ეზოც, რომელიც მას გასჩენია სამჭედლოდ გადაკეთების შემდეგ. ადრე კი, სხვა დროებითი სადგომების მსგავსად მასაც კონკრეტული დანიშნულება უნდა ჰქონოდა. სამჭედლოს ეზო მოგვძო სწორკუთხედის ფორმისაა ჩრდილოეთის მორკალული კედლით (სურ. 2). კედლები ნაგებია ღიდრონი რიყის ქვებით, ზუსტად ისევე, როგორც სხვა კედელ-ყორები. ეზოს სიგრძე 26 მეტრია, სიგანე 15 მ. ასეთი მცირე ეზო ალბათ მხოლოდ სამჭედლოს საჭიროებისათვის იქნებოდა საკმარისი. სამჭედლო სავარაუდოა არხის წყლით მარაგდებოდა, რომელიც გვერდითვე ჩამოდოდა. ეზოს გვერდითვე, დასავლეთის მხარეს, სხვა ნაგებობის ნაშთიც იყო ვათხრილი, სადაც არქეოლოგიური მასალა არ იყო შემორჩენილი, მხოლოდ საძირკვლის ერთი ფენა იყო დადასტურებული. სავარაუდოა, ისიც სამჭედლოსთან იყო დაკავშირებული, არ არის გამოირიცხული, როგორც საცხოვრებელი კომპლექსი.

ეზოში სამი ქვევრის ნაშთი იყო აღმოჩენილი. ერთი ეზოს ჩრდილოეთის კედლიდან დაცილებული იყო 4 მ-ით, მუცლის დიამეტრი 1,2 მ. ქვევრი ჩამტვრეული იყო. პირის დიამეტრი, რომელიც აღვადგინეთ, 0,45 მ-ია. ყელზე თოკის ორნამენტი შემოუყვებოდა; ქვევრი ჩაკირული იყო. ქვევრების კირხსნა-

⁸ ლ. ჭილაშვილი, ქალაქი რუსთავი, ტბ. XXXVIII.

რით გამაგრება დღესაც კარგად არის ცნობილი. მეორე ქვევრი შედარებით მეტად იყო დაზიანებული, მისი მუცლის დიამეტრი 0,7 მ-ია. ისიც ჩაკირული ყოფილა. ორივე ქვევრი ერთიმეორის გვერდით იყო, მესამე კი მათგან მოცილებით, სათავსოდან 5 მეტრის მანძილზე. მუცლის დიამეტრი 0,8 მ-ია. ჩამტვრეულია, არ ეტყობა ჩაკირვის კვალი.



M 1:100

2. კოპალე. დროებითი ნაგებობა № 2 და ეზო.

ქვევრები ღვინის შესანახად იქნებოდა გამოყენებული. ერთ მათგანში რამდენიმე წიპწის ფრაგმენტიც იყო შემორჩენილი.

თვითონ ნაგებობა ეზოს სამხრეთ ნაწილშია მოთავსებული. ეზოს ჩრდილოეთ-დასავლეთ კუთხეში აღმოჩნდა სპილენძის თევში, რომელსაც გარედან ქართული წარწერა შემოუყვება. თევში ბრტყელი ფურცლისაგან არის მიღებული. დამუშავებულია ჩარხზე. ეტყობა ჩარხის ზოლები. თევში ბრტყელია, გადაშლილი პირით (დიამეტრი — 15,2, სიმაღლე — 1,6 სმ), ფსკერზე ჩანს ცენტრის წერტილი. ეტყობა ხმარების კვალი, თევში მოკალული ყოფილა.

წარწერა მოთავსებულია პირზე, გარედან: „ქ. ასატურაშვილი ნერსესიანის (ტაბ. XIV). წარწერა მკვეთრი მხედრულით არის შესრულებული, ყურადღებას იქცევს რ და ა-ს, ასევე ვ და ი-ს გადაბმა. გ. კიკნაძის აზრით, რომელიც შუა საუკუნეების ლითონის ნაწარმს სწავლობს, თევში ძლიერ ახლოს დგას (ფორმით, დამუშავების ტექნიკით) გიორგი სააკაძის თევშთან, რომელიც არზრუმში არის აღმოჩენილი. ამ უკანასკნელზე, წარწერაში მოხსენებულია გიორგი სააკაძე და მამამისი შიოში. გ. კიკნაძე ნაწარმს XVII ს. პირველი ნახევრით ათარიღებს⁹.

როგორც ზევით ვნახეთ, სამქედლოში აღმოჩენილი არქეოლოგიური მასალა დიდ დიაპაზონს მოიცავს. ზედა ზღვარი ბრტყელძირა ჯამის მიხედვით შესაძლოა XV საუკუნემდეც მივიდეს. ამან გვაპარაუდებინა, რომ დროებითი სადგომი მწყობრიდან გამოსვლის შემდეგ შესაძლოა გამოიყენეს სამქედლოდ. რაც შეეხება სპილენძის წარწერიან თევშს, მას სამქედლოსთან ვერ დაკავშირებთ და შესაძლოა იგი აქ შემთხვევით მოხვდა, ყოველი შემთხვევისათვის. XVII საუკუნისა აქ თევშის მეტი არაფერია დადასტურებული.

№ 2 სადგომის შესახებ შედარებით ვრცლად გვქონდა საუბარი, იმდენად რამდენადაც აქ ხელშესახები მასალები შედარებით ბევრია დადასტურებული, რასაც ვერ ვიტყვით სხვა სადგომების მიმართ.

№ 3 სადგომიც არხის მარჯვენა მხარეს მდებარეობდა, ერთ-ერთი ქვის ყორით შემოზღუდული ვრცელი ტერიტორიის ცენტრში; ნაგებობა არ გამოირჩევა სხვა ანალოგიური სათავსოებისაგან; კედლები რიყის მსხვილი ქვებით არის ნაშენი ტალახის ხსნარზე (ზომები 4,70×5,8 მ).

№ 4 სადგომი მესამის სამხრეთით მდებარეობს, ნაგებია პირველი სამი სათავსოს ანალოგიურად. ზომები (4,2×4,65 მ).

№ 5 სადგომი კობალეს სამხრეთ ნაწილშია, არხის მარჯვენა მხარეს. ნაგებია სხვა დანარჩენი სათავსოების მსგავსად (ზომები: 4×4,65 მ).

მეხუთე სადგომის გათხრებისას სამი ნივთია დადასტურებული — მინის სამაჯურის ნაწილი (66—971:54) და მოჭიქული ჯამების ორი ნატეხი (66—971:53,63). სამაჯური გამჟვირვალე მოციხფრო მინისაგანაა დამზადებული. იგი ვანაკეეთში მრგვალია (დიამეტრი — 6 სმ), შემორჩენილია გადაბმის ადგილიც. მოჭიქული ჭურჭლის ნატეხები ჯამის ძირებს განეკუთვნება. ერთი, რომლის ფსკერზედაც წრეში ჩასმული რომბული ბადეა ჩახაზული და მოჭიქული, ბრტყელძირა ჯამს ეკუთვნის, მეორე ქუსლამოღარული ჯამის ძირის ნატეხია. ფსკერზე სამკუთხოვანი ორნამენტი ყოფილა გამოყვანილი. სამივე ნიმუში X—XIII სს. კარგად ცნობილ სახეებს განეკუთვნება. სხვა სადგომებისაგან განსხვავებით, მეხუთე სადგომში ქვევრიც ყოფილა ჩადგმული. დადასტურებულია ჩამტვრეული ქვევრის ნაწილები. აღდგენა ვერ მოხერხდა.

ჩვენ კიდევ გავიმეორებთ, რომ ზემოთ განხილული ხუთი, ერთი ტიპის სათავსოს სახით საქმე უნდა გვქონდეს დროებით სადგომებთან, რომლებიც გამოიყენებოდა სამეურნეო სამუშაოების წარმოების დროს, მოსავლის აღებისას და ასევე სადარაჯოდ; თითქოს ქვის ღობე-ყორეებით შემოიფარგლება კიდევაც ის ტერიტორია, რომელიც ცალკეულ სადგომს უკავშირდება. ივ. ჯავახიშვილიმა მევენახეობის განვითარებასთან დაკავშირებული მასალების მოძიები-

⁹ გ. კიკნაძე, სააკაძეების საოჯახო ნივთი (ხელნაწერი).

სას სპეციალურად შეისწავლა მევენახეობის საკითხები სხვა ქვეყნებში და გამოიყენა ის, როგორც პარალელური მასალა. ჩვენი უტრადღება მიიქცია პატივცემული მკვლევრის მიერ პალესტინური მასალების ერთმა ნაწილმა, კერძოდ, პალესტინაში სავენახე ადგილის მომზადებასთან დაკავშირებულმა სამუშაოებმა. „ვაზის გასაშენებლად, — წერს ივ. ჯავახიშვილი, — ებრაელები წინასწარ სავენახე ადგილს სწმენდნენ და ქვებისაგან ასუფთავებდნენ, შემდეგ ზღუდეს გარშემოავლებდნენ და შუაში სადარაჯო გოდოლს ააგებდნენ, ანდა კარავს დადგამდნენ ხოლმე. ვაზის დანერგვისთანავე სასაწინახლეც აკეთებდნენ“¹⁰. ამაზე უკეთესი პარალელი კომალეს მამულებისათვის, მართალია არასინქრონული, ჩვენ ვერც კი წარმოგვიდგენია.

როდესაც გავაზის ერთ-ერთ აგარაულ რაიონზე კომალეზეა ლაპარაკი, ექსპედიციის მიერ შესწავლილი ძეგლების მიხედვით, საერთოდ ვგულისხმობთ, რომ ის არის სამეურნეო ზონა, რომლის გამოყენებაც ხდებოდა საუკუნეების განმავლობაში. მას შემდეგ, რაც აქ და ასევე თანამედროვე სოფელშიაც გაითხარა ოთხი საწნახელი, შესაძლებელია, რომ მეურნეობის ერთ-ერთ მთავარ და წამყვან დარგად ევიარაუდოთ მევენახეობა და მეღვინეობა.

გავაზში გათხრილი საწნახელებიდან მხოლოდ ერთი იყო განსხვავებული, სამი დანარჩენი კი, მცირეოდენ სხვაობას თუ არ მივიღებთ მხედველობაში, ერთი ტიპისანი არიან და თავისი ორი საწური განყოფილებით სრულიად თავისებურ სახეს ჰქმნიან.

საწნახელი № 1 გაითხარა კომალეს ტერიტორიაზე საფუტკრე მეურნეობის ეზოში. საწნახელი გვეგმაში სწორკუთხა ოთხკუთრედის ფორმისაა და მისი ზოგი ნაწილი მიწის ზემოთაც იყო ამოშვერილი. ნაგებია რიყის მსხვილი ქვით, კირის ხსნარზე, გამოყენებულა ფლეთილი ქვაც (ტაბ. VIII). სიგრძე ვარდნად — 4,95 მ, სიგანე — 3 მ, შიდა არე სიგრძე 4,8 მ-ია. იგი ორი განყოფილებისაგან შედგებოდა. შემორჩენილია საფუტკელი (საძირკველის ნაწილი), იატაკი, ტიხრის ნაწილი და დასავლეთის კედლის ფრაგმენტი. იატაკის სიგანე მეტნაკლებად 0,45 მ-ია, არც საწნახლის შიდა კედლები და არც ტიხარი შევუღალდ არ არის ამოყვანილი. ქვედა ერთი რიგი ქვების „წოლით“ არის დალაგებული და შემდეგ კი ვერტიკალურად. ასეთნაირად საწური განყოფილებების კედლები ქვევით შევიწროებულია. რადგანაც კედლის სიმაღლე არსად არ არის შემორჩენილი, თვით საწნახლის სიმაღლესაც ვერ ვსაზღვრავთ, საწნახელს დაქანება სამხრეთითა აქვს. დასავლეთის ნაგის ბოლოში შემორჩენილია დარის ნაწილი, უშუალოდ ქვაში ამოკვეთილი. საწნახელთან ქვევრები ან რაიმე საღვინე ჭურჭელი არ არის დადასტურებული. საეარ-უდრა ორგანყოფილებიანობა მიუთითებდეს სხვადასხვა ჯიშისა და ფერის ყურძნის დაწურვაზე, რაც მეღვინეობის მაღალი კულტურის მაჩვენებელია.

საწნახლის წმენდისას დადასტურებულია თიხის ჭურჭლის ხუთი ნატეხი, რომელთაც დამათარილებელი მნიშვნელობა აქვს, მათგან ოთხი მოკიჭულია და ერთი მოუჭიჭავი. ეს უკანასკნელი წარმოადგენს მოთეთროდ გამომწვარი თხელკეციანი პატარა ზომის ჭურჭლის ძირის ნატეხს, ძირი ბრტყელია. თიხა კარგად არის გამომწვარი (66—971:50). მსგავსი ჭურჭელი ბევრია დადასტუ-

¹⁰ ივ. ჯავახიშვილი, საქართველოს ეკონომიური ისტორია II, გვ. 373.

რებული დმანისის, რუსთავის და თბილისის გათხრებისს XII—XIII სს. ფენებში¹¹.

მოჭიქული ჭურჭლის ნატეხებიდან ერთია ცისფრად მოჭიქული ჯამის ნატეხი, ამოკაწრული ორნამენტით (66—971:52, ტაბ. XXXI—5), ერთი სამარილე და ორი დანარჩენი კი ჯამის ძირი. ჯამის ერთ ძირზე (66—971:49, ტაბ. XVIII—3), ანგობიან ზედაპირზე, რომელი ორნამენტი ყოფილა გამოსახული, რომები მწვანე ფერისაა, ორნამენტი შემოსაზღვრულია ყავისფერი საღებავებით მიღებული ხაზებით. მეორეც ჯამის ძირია (66—971:47), ანგობიან ზედაპირზე ყავისფერი ზოლებით მცენარეული ორნამენტის კონტურია მიღებული. მცენარის ღერო არათანაბრად არის შევსებული ღია მწვანე ფერის საღებავებით.

სამარილე ნაკლულია (66—971:48). აგი ბრტყელია ყოფილა, ვერტიკალური კედლებით. ჭიქური და ანგობი მეტწილად აცვენილია. შემორჩენილია მოცისფრო ჭიქური (ტაბ. XXXVII—4). მსგავსი სამარილე ძლიერ ბევრია დადასტურებული დმანისის, რუსთავის, თბილისის და სხვ. XI—XII სს. ფენებში¹². ასეთი სამარილები, როგორც წესი, ერთფერად იყო მოჭრილი.

საწნახელში აღმოჩენილი კერამიკული მასალა ტიპურია XI—XIII საუკუნეებისათვის. ამდენად, ყოველგვარი ეჭვის გარეშე საწნახლის დათარიღება შესაძლებელია აღნიშნული პერიოდით.

მეორე საწნახელიც კოპალეზეა გათხრილი. იგი სხვებთან შედარებით დამოუკიდებელ ნაგებობას არ წარმოადგენს, მიშენებულია ძლიერ პატარა სამლოცველოზე. ასეთი მომცრო ეკლესია ჩვენთვის სხვა არაა ცნობილი. ნაშენიარიყის მსხვილი ქვით, შიგნით გალესილია, აღმოსავლეთი კედელი სწორია, რომელშიც ამოღებულია რკალურთაღიანი სარკმელი. სარკმლის ირგვლივ ფრესკების ნაშთებია შემორჩენილი. სამხრეთ კედელში მომცრო ნიშაა დატანებული, სიღვივით. სამლოცველო თუ ეკლესია ძლიერ პატარა ზომისაა — 0,83×1,15 მ. სიმაღლე იატაკიდან სარკმლის თავამდე 1,85 მ-ია, ერთი კაცი თუ გაიმართება თავისუფლად. ჩრდილოეთის კედლის კუთხესთან მიშენებულია ორნავეანი საწნახელი — პირველი საწნახლის მსგავსად ნაგები. საწნახელს ეტყობა გადაკეთება. შესაძლებელია დასავლეთის ნაეი შემდგომ იყოს მოწყობილი. თუ რა დამოკიდებულებაშია სამლოცველო საწნახელთან, ამის შესახებ ქვემოთ გვექნება საუბარი. ერთი რამ ცხადად ჩახს, რომ ისინი ერთ კომპლექსს წარმოადგენდნენ.

საწნახლისა და ეკლესიის, უფრო სწორად, ეკლესიის იმიტაციის წმენდისას მცირე, მაგრამ საყურადღებო არქეოლოგიური მასალაა დადასტურებული. უბირატესად მოჭიქული კერამიკა, რა თქმა უნდა გვხვდება მოუჭიქავიც. ამ უკანასკნელიდან შეიძლება დავასახელოთ უხეშად გამოშვარი ღიდი ზომის ჭურჭლის ძირი (66—971:33) და ასევე კოკის გრებილი ყური (66—971:32).

მოჭიქული კერამიკიდან პირველ რიგში შეიძლება აღნიშნოთ უხეშად დამუშავებული თიხის ჭურჭლის ნატეხი, მუქი ყავისფერი ჭიქურით დაფარული (66—971:38, ტაბ. XXI—1), რომელიც შედარებით უფრო ძველი ჭიქურიანია

¹¹ ვ. ჯაფარიძე, ქართული კერამიკა, ტაბ. IX; ლ. კილაშვილი, ქალაქი რუსთავი, გვ. 108.

¹² ვ. ჯაფარიძე, დასახ. ნაშრომი, ტაბ. XXXII; ლ. კილაშვილი, ქ. რუსთავი, გვ. 128.

ნაწარმის აერს ატარებს. არის ერთფერად მოჭიქული ნატეხი (66—971:43) და ანგობით მოხატული, მწვანედ მოჭიქული ჯამის ფრაგმენტიც (66—971:39, ტაბ. XXI—1).

მოჭიქული ჭურჭლების ნატეხებიდან ცალკე გამოვყოფთ ანგობით დაფარულსა და მოხატულ ნაწარმს, რომელთა ერთი წყება ყავისფერი ზოლებით არის შემკული (66—971:40,41, ტაბ. XXI—3,4), მეორე ჭგუფისათვის დამახასიათებელია ამოკაწრული და მოხატული ორნამენტი (66—971:34, 28, 29, ტაბ. XXIX—3). აღნიშნული ნაწარმის ისევე, როგორც ცხოველის გამოსახულებიანი ნატეხის შესახებ, ქვევით აქნება მსჯელობა.

ცალკე გვექნება საუბარი მოჭიქული ჯამის ძირის ორი ნატეხის შესახებ, რომელიც სიახლეს შეიცავს მხატვრული შემკობის თვალსაზრისით (66—971:31 ტაბ. LVI). პირველ ყოვლისა აღსანიშნავია ის გარემოება, რომ ჯამის ერთი ნატეხი აღმოჩნდა № 1 საწნახელში, მეორე კი მეორე საწნახელში, რაც ძნელი ასახსნელია. ჯამი კარგად დამუშავებული თიხისაა. ანგობირებულ ზედაპირზე ამოკაწრულია ორნამენტები: ჯამის ფსკერზე ოთხფურცლა ვარდულია (?) გამოსახული, რომელიც ჯამის მთლიან არესთან ერთად ორი ურთიერთგადამკვეთი ხაზით ოთხადაა გაყოფილი. თითოეულ მონაკვეთში ფუძისკენ შექცეული კუთხეებია ჩახაზული. კუთხეები მწვანედ არის შეღებილი, ფონი თეთრია, ურთიერთგადამკვეთი ხაზები ყავისფერია. საინტერესო სიახლე იმაში მდგომარეობს, რომ ჭიქურის შემდეგ ვარდულის ორი ფურცელი და გადამკვეთი ხაზები კვლავ მოუხატავთ მოკლე ხაზებით. მოხატვის ასეთი მეთოდი ჩვენთვის უცნობია.

თიხის ნაწარმი, რომელიც მეორე საწნახლის წმენდისას აღმოჩნდა, მეტად თავისებურია. ჩვენ აქ ვხვდებით ცნობილ ფორმებს, ნაცნობი ტექნოლოგიური ხერხებით, ასევე, ახალსაც უპირატესად ანგობიანი ნაწარმის სახით, რომელიც მოჭიქული კერამიკის იმიტაციას უფრო მოგვაგონებს. ამის შესახებ ქვემოთ იქნება საუბარი.

თუ აღმოჩენილი არქეოლოგიური მასალის პარალელებით ვიხელმძღვანელებთ და ზოგიერთ სხვა თავისებურებასაც გავითვალისწინებთ, წარმოდგენილი მასალა ალბათ საკმაოდ ხანგრძლივ ქრონოლოგიურ ჭრილში მოთავსდება, რაც, ჩვენი აზრით, X—XIV სს. უნდა მოიცავდეს.

მესამე საწნახელი თანამედროვე სოფლის სასაფლაოს ტერიტორიაზეა გათხრილი. იგი ზუსტად იმეორებს პირველი საწნახლის ფორმებსა და ზომებს: ნაგებია ქვით, კირის ხსნარზე. ორი განყოფილებისაგან შედგება (ტაბ. IX—2), საღინართან ქვევით ან რაიმე სხვა ჭურჭელი არ არის დადასტურებული.

საწნახლის წმენდისას არქეოლოგიური მასალა არ არის დადასტურებული, თუ არ ჩავთვლით ორი მოჭიქული ჯამის უსახო ნატეხს. ერთზე მწვანე ჭიქურია შემორჩენილი (56—971:62), მეორეზე მწვანედ და ყავისფრად მოჭიქვის ნაწინები ზანს თეთრ ფონზე (66—971:61). ნატეხები იმდენად ფრაგმენტულია, რომ ვერავითარ დასკვნას ვერ გამოვიტანთ, მხოლოდ აღვნიშნავთ, რომ რამდენადაც აქ მოჭიქული ნაწარმის ნატეხები გვხვდება, საწნახელიც ალბათ წინ აღწერილი საწნახლების თანადროული უნდა იყოს. კიდევ ერთი რამ არის გასათვალისწინებელი. ადგილი, სადაც მესამე საწნახელია აღმოჩენილი, დღეს სასაფლაოდ არის გამოყენებული. მდებარეობს ავანის ხევის მარცხენა ნაპირზე, შემაღლებული ადგილა უკავია. როგორც მიწის სამუშაოების დროს აღმოჩენი-

ლი შემთხვევითი მონაპოვრებითა ჩანს, აქ ანტიკური სამაროვანი ყოფილა განლაგებული, რომლის ვათხრაც ხშირი საფლავების გამო შეუძლებელია. საწნახლის მიხედვით ჩანს, რომ უკვე განვითარებულ ფეოდალურ ხანაში ანტიკური სამაროვნის ტერიტორია, ნაწილობრივ თუ მთლიანად, სამეურნეო საქმიანობისათვის გამოიყენეს, სამაროვნად კი აქციეს ძვ. გავაზის ტაძრის ეზო (ამის შესახებ ქვემოთ იქნება საუბარი).

კიდევ ერთ გარემოებას უნდა მივაქციოთ ყურადღება. მესამე საწნახელი კოპალეს საწნახლებისაგან ორიოდე კილომეტრით არის დაცილებული. კოპალეს სამიწათმოქმედო ზონაში საწნახლების აღმოჩენა გაკვირვებას არ იწვევდა, რამდენადაც იქვეა საფარაულო ვენახების არსებობა. მესამე საწნახლის დადასტურება კოპალესგან მოცილებით შეიძლება რამდენადმე განსაზღვრავდა თვით აგარაული ზონის ფარგლებსაც.

საყურადღებოა და ცალკე უნდა აღინიშნოს, რომ არცერთი საწნახლის მახლობლად არ არის შენიშნული სათავსოს კვალი, რაც გვაფარაუდებინებს ღია საწნახლების არსებობას. რა თქმა უნდა, არ გამოვრიცხავთ ხის მარტივ ნაგებობებს, რომელთაც ჩვენამდე ვერ მოაღწიეს.

ეკლესია-საწნახლის კომპლექსის გულდასმითი დაკვირვებისა და ანალიზის შემდეგ ისეთი შთაბეჭდილება გვექმნება, რომ ეკლესია, ამ შემთხვევაში მისი მცირე მოცულობის გამო, არ შეიძლება სამლოცველო ყოფილიყო. თანაც ასეთი სამეურნეო დანიშნულების ნაგებობასთან კონტაქტში. ის, ჩვენი აზრით, უფრო ეკლესიის იმიტაციაა; მისი აღმოსავლეთი სარკმელი, მაგალითად, თავისი რკალური თაღით, უფრო საკურთხეველს მოგვაგონებს, აქ მინიატურულად ვაგმოცემულს. საფიქრებელია, აქ იმყოფებოდა წარმომადგენელი იმ დიდი საეკლესიო ორგანიზაციისა, რომლის მამულებიც იყო განლაგებული კოპალეზე. ეკლესიის მსახური ტაძრის ფილიალში (მეტოქში) თვალყურს ადევნებდა და პატრონობდა საეკლესიო მამულებს და მოსავლას აღებისას აღრიცხავდა მას.

აქად. ივ. ჯავახიშვილმა საქართველოში მევენახეობისა და მეღვინეობის ისტორიის შესწავლასთან დაკავშირებით, პირველხარისხოვანი ცნობები მოიძია საქართველოსათვის ამ უაღრესად მნიშვნელოვანი დარგის განვითარების სურათის წარმოსადგენად. პატივცემული მკვლევარი მიზნად ისახავდა ხსენებული დარგის შესწავლას ძველი კულტურული ერების სათანადო მონაცემების გათვალისწინებით. მან ყურადღება გაამახვილა ბენი ჰასანში ერთ-ერთი სამარხის მხატვრობაზე, რომელშიც ეგვიპტური რთველია ასახული. ესარგებლობთ ივ. ჯავახიშვილის მიერ მოცემული აღწერილობით: „ამ სურათზე ოთხი მერთველე ყურძენსა ჰკრეფს, თვითეულ მათგანს ორი მომცრო კალათი უჭირავს ხელში ყურძნისათვის, ამის გვერდით ყურძნის დაწურვაა დახატული. ექვსი კაცი წვივებამდის ყურძნით სავსე საწნახელში დგას და ფეხებით ყურძენს სჭყულტს... ქვევითგან მას გამოწნეხილი ყურძნის წვენისათვის ფართობირიანი ჰურჭელი უდგას... ამის გვერდით ორი კაცია დახატული, რომელნიც ყურძნის წვენს სწყავენ და ჰურჭელში ასხამენ. იქვე ზის მწერალი თავის საწერელ-კალმითურთ, არწყული ტკბილის რაოდენობას თვალყურს ადევნებს დავთარში ჩასაწერად“¹³. ცხადია, ქრონოლოგიურად დიდად დაცილებული პა-

¹³ ივ. ჯავახიშვილი, საქართველოს ეკონომიური ისტორია, II, 1935, გვ. 371.

რალელის მოშველება შეიძლება უხერხულიც კი იყოს, მაგრამ ზუსტად ასეთივე სურათი შეიძლება წარმოვიდგინოთ გავაზის მონაცემებითაც: საწნახელში ყურძენს წურავენ, დაწურულს წყავენ და აბინავენ სპეციალური პირის ზედამხედველობის ქვეშ, რომელიც იმ დიდი მიწათმფლობელის წარმომადგენელია, რომელსაც აქ მოუწყვია თავისი მეტოქე. ბუნებრივია, რომ მეტოქე მოაწყეს საწნახლის გვერდით, რადგანაც, როგორც ზევეთაც ითქვა, აღნიშნული ადგილები ვენახებით იქნებოდა დაფარული. მათი საჭიროებისათვისვე იყო შექმნილი სარწყავი სისტემაც. რომ კობალე სრულიად თუ ნაწილობრივ საეკლესიო იყო, ჩანს იქიდანაც, რომ დღესაც კი ის სამლოცველოა, აქ არის მისალოცი ხატი და ცაცხვის ხე წმ. გიორგის სახელობისა. თვით სახელიც ხომ ძველ ღვთაებაზე მიუთითებს, ივ. ჯავახიშვილი აღნიშნავდა, რომ „ზოგჯერ კობალე და წმინდა გიორგი — მთვარის ღვთაება, თითქოს ერთი და იგივე არის“¹⁴. კითხვაზე, თუ რომელ ტაძარს შეიძლება დაუკავშირდეს კობალეს საეკლესიო მამულები, ჭერჭერობით ვერ ვუპასუხებთ. აქ ორი ძლიერი ეკლესია იყო განლაგებული: ძვ. გავაზის ტაძარი-ადრეუბრისტიანული საეკლესიო წარმონაქმნი ყოვლადწმინდის ე. ი. ღვთისმშობლის სახელზე დაფუძნებული და წმ. გიორგის ეკლესია დარბაზოვანში, კობალეს ჩრდილოეთით მდებარე კომპლექსი, რომლის მისალოცი ხატი და ცაცხვის ხე არის კობალეზე. თუ შემორჩენილი ტოპონომიური მსალები, სარიტუალო ჩვევები და გადმოცემები სანდოა, მაშინ უფრო წმ. გიორგის ეკლესიაზე უნდა შევჩერდეთ, როგორც სატაძრო მამულების მფლობელზე.

აღნიშნული მოსაზრების გასამაგრებლად კიდევ ერთ გარემოებაზე იქნება საჭირო ხელმეორედ ყურადღების გამახვილება. ზემოთ აღნიშნული გეკონდა, რომ კობალეს ტერიტორიაზე ექსპედიციამ ვათხარა ოთხკუთხა მარტივი ნაგებობის ნაშთები, სულ ხუთი. ჩვენი ვარაუდით, ესენია დროებითი სადგომები, რომლებითაც სარგებლობდნენ სამეურნეო სამუშაოებისას, მოსავლის აღების დროს, ასევე სადარაჯოდ. აღნიშნული იყო, რომ თითოეული სადგომის ირგვლივ გარკვეული მოცულობის ტერიტორიაა შემოფარგლული ქვის ყორეებით. დროებითი სადგომები, შესაბამისი მამულით, სავარაუდოა კეთილმოწყობილი სატაძრო მიწისმფლობელობის ერთ-ერთი კომპონენტიც იყო. მთლიანად ასეთი სურათი შეიძლება აღვადგინოთ: ჩვენს წინაშეა საეკლესიო მამული, დაყოფილი ცალკეულ ნაკვეთებად, რომლებშიაც სამეურნეო დროებითი ნაგებობებიც იყო მოწყობილი. ადგილი განსაკუთრებული მზრუნველობის ქვეშ იყო მოქცეული, რაზედაც საირიგაციო სისტემა მიუთითებს, და მტკიცე კონტროლის ქვეშაც იმყოფებოდა, რასაც ეკლესიის იმიტაცია, მფლობელის მეტოქე მიგვანიშნებს.

აღნიშნული იყო, რომ კობალე ხანგრძლივი დროის განმავლობაში სასოფლო-სამეურნეო ზონას წარმოადგენდა, საკმაოდ მაღალი ტექნიკური საირიგაციო ნაგებობით. აქედან გამომდინარე, მჭიდრო დასახლების ნაშთები აქ არც იყო მოსალოდნელი. დროებითი სადგომები და მათთან დაკავშირებული ზოგი ნაგებობა (საწნახლები, მინიატურული ეკლესია, მარნის ნაშთი), რა თქმა უნდა, ვერ შესცვლის საერთო შთაბეჭდილებას, ამიტომ კულტურული ფენების განლაგება თუმცა გვიხანავს საერთოდ საირიგაციო რაიონის გავრცელების

¹⁴ ივ. ჯავახიშვილი, ქართული ერის ისტორია, I, 1960, გვ. 97.

ფარგლებს, ის სტრატეგრაფიულ სურათს მინც ვერ აღადგენს. ზემოთ დასახელებული მიზეზის გამო ჩვენ საქმე გვაქვს არა კარგად სტრატეგიცირებული ძეგლიდან მომდინარე მასალასთან, არამედ დარღვეულ კულტურულ ფენებში მოხვედრილ ნივთებთან.

თუ არ მივიღებთ მხედველობაში ერთეულ გამოჩაყლისებს და იმ ლიონის ნივთებს, რომელზედაც უკვე იყო ლაპარაკი, კოპალეს არქეოლოგია კერამიკით ამოიწურება, ისიც უპირატესად მოჭიქული ნაწარმით.

მართალია კოპალეს ტერიტორიაზე მოჭიქული კერამიკა პატარ-პატარა ნატეხებით არის წარმოდგენილი, მიუხედავად ამისა შეიძლება ითქვას, რომ აღნიშნულ ნაწარმში არ არის ძველი გაირჩეს X—XIII საუკუნეებისათვის დამახასიათებელი მხატვრული შემოკობის უმთავრესი ხერხები, მარტივი ანგობირებული და ერთფერად მოხატულიდან პოლიქრომულ ნაწარმამდე. აქვეა აღსანიშნავი, რომ უპირატესობა, რა თქმა უნდა რაოდენობას მხრივ, მრავალფერად მოჭიქულ ნაწარმს ენიჭება.

ერთფერად მოჭიქული ნაწარმი, შემორჩენილი ფრაგმენტების მიხედვით, ამოკაწურის წესით არის შემკული, თანაც ისე, რომ ნაკაწრი საკმაოდ ღრმა და შიგ კიქურის სქელი ფენა დაგროვილი.

თუ პოლიქრომული (მრავალფერი) კერამიკის ფერადი გამის სახესხვაობაზე შევჩერდებით, ძველი არ იქნება აქ ფერების შერჩევისა და შეხამების ერთი ძირითადი სტილი შეინიშნოს, სახელდობრ მხატვრული სახის მიღება სამი ფერით — თეთრით, მწვანით და ყავისფრით. თეთრი ფერის მიღება ანგობირებულ კეცზე გამსჭვირი კიქურის გადავლებით ძველი არ იყო. დანარჩენი ფერების მისაღებადაც ორი, რკინისა და სპილენძის — უნაგველებით მიღებული საღებავები და კიქურები კმაროდა. ჩვენი აზრით, აქ ხელოსანი მცირე მასალის დახარჯვით მეტი ვარუგნული ეფექტის მიღებას ცდილობს. მაღალკვალიფიციური ხელოსნის ოსტატობა იქიდანაც ჩანს, რომ ნაწარმზე მეტსმეტად ყაირათიანად არის დახარჯული საჭირო მასალა (საღებავი, კიქური, ანგობი), ეფექტი კი საკმაოდ დიდია.

ამ შემთხვევაში ჩვენი განსაკუთრებული ყურადღება მიიქცია ნაწარმის ერთმა ჯგუფმა, რომელიც მოჭიქული თიხის კუბუკის ჯგუფში ეგების პირობითადაც კი მოვაქციოთ, რამდენადაც კიქური, არსებითად, აქ თითქმის არც კი ჩანს, ასეთი ნაწარმის შესანიშნავი ნიმუშია გამის ძირი, რომელიც № 2 საწნახელშია აღმოჩენილი (66—971:30). ჯამი ანგობირებულია. ფსკერზე ყავისფერი საღებავით, რვაფურცლოვანი ვარდულია გამოყვანილი, რომლის ფურცლებს შორისაც ოთხი ურთიერთგადამკვეთი სწორი ხაზი გადის (ტაბ. XIV-1). ხაზები ყავისფერივე საღებავის მსხვილი წერტილ-ლაქებით არის შემკული. ჯამი არ ყოფილა მოჭიქული, მხოლოდ აქა-იქ შეიმჩნევა კიქურის ძლიერ თხელი აფსკი, ისიც არა უტრიტიარული მიზნით, არამედ უფრო იმიტაციის თვალსაზრისით.

ასეთივენაირად არის შემკული ჯამის ძირი (66—971:28, ტაბ. XXXI—3), რომელზედაც კიქურის თხელი ზოლია დადებული; ჯამის პირი მცენარეული ორნამენტით (66—971:29, ტაბ. XXIX—3) და სხვ. ასეთი სახის შემოკობა სრულიად არ უშლიდა ხელს ოსტატს, რომ თავისი მხატვრული გემოვნება გამოემჟღავნებინა. აქ საქმე ეხება კიქურზე „ძუნწობას“, სხვა მხრივ ორნამენტული შემოკობა, ფერების შეხამება და სხვა ყველაფერი თავის რიგზეა.

ამ სახის ნაწარმიდან კიდევ რამდენიმე ნიმუში შეიძლება განვიხილოთ. ერთ-ერთია ჯამის ძირი, ანგობირებული. ფსკერიდან ნაპირებისაკენ მიიმართება ყავისფერი არასწორი ზოლები, რომელთა შორის არე შევსებულია „ჩიტებით“ ან შეღებილია მწვანედ (66—971:5, ტაბ XXX—4). ჭიქურის თხელი ფენით დაფარულია მხოლოდ რამდენიმე ადგილი. ჭიქურის აღნიშვნა აქ პირობითია, რამდენადაც საქმე შეეხება მხოლოდ ფუნჯით თხლად შეღებილ ადგილებს. ყურადღებას იმსახურებს ჯამის ძირი (66—971:55, ტაბ. XXVI—2), რომლის ფუძეზედაც ურთიერთგადამკვეთი ხაზებია შივ ჩასმული სხვადასხვა ფრად შეღებილი წრეებით. აქაც ჭიქურის მხოლოდ იმიტაციაა.



3. კოპალე. ჯამის ძირი ფრინველის გამოსახულებით (31—970:36)

განსაკუთრებით საჭიროა შევჩერდეთ მოჭიქული ჭურჭლის იმიტაციის ერთ ნიმუშზე, რომელიც განცალკევებით დგას არა მარტო ვაეაზურ, არამედ საერთოდ ჩვენთვის ცნობილ მასალებში. ეს არის წითლად გამომწვარი ჯამის ძირ-ვეკრდის ნაწილი ქუსლიანი ძირით (66—971:36), აღმოჩნდა 1970 წელს № 2 საწნახლის მახლობლად. ჯ.მის ძირზე გამოსახულია ფრინველი მცენარულ მოტივთან ერთად (სურ. 3, ტაბ. XXIII), ფონი მთლიანად წითელია —

გამომწვარი თიხის ფერი, ანგობის გარეშე. მცენარის ყლორტებისა და თეთრ ფრინველის კონტურები გამოსახულია ამოკაწვრით. გამოსახულებანი შემდეგ შეუესიათ ანგობით და მოუხატავთ მწვანე და ყავისფერი საღებავებით. ანგობიც, ისევე როგორც საღებავები, წასმულია ფუნჯით. ყველგან სიზუსტე ვერ დაუცავს ხელოსანს და ზოგ ადვილზე ანგობიცა და საღებავიც ციცილება ნაკაწრით მონიშნულ კონტურს. ნახატი საკმაოდ შთამბეჭდავია; ყლორტები შელებილია მწვანედ, ფრინველის ზედა ტანი, ფეხები და ფრთის ნაწილი — ყავისფრად. ამაყად მომხიარული ფრინველი უფრო მტაცებელს მიაგავს, ვიდრე უწყინარ ჩიტს. ფრინველის ასეთი ექსპრესიული გამოსახულებანი იშვიათია არ არის ქართულ მხატვრულ კერამიკაში და მას კარგად ვიცნობთ დმანისის, რუსთავეის და განსაკუთრებით კი თბილისის სახელოსნოების გათხრებისას აღმოჩენილი მასალებით. ჩვენი განსაკუთრებული ყურადღება დაიმსახურა ჯამის მხატვრული შემკობის ხერხმა, რომლის მსგავსიც ჩვენთვის უცნობია. სახელდობრ, ესაა მიშველი უანგობო ფონი, უშუალოდ ჯამის ზედაპირი და ამოკაწვრულ კონტურებში ჩასმული ანგობირებული და მოხატული გამოსახულება. ეს არის სრულიად ახალი სახე მხატვრული შემკობისა. რაც მთავარია, მოჭიქვა, ამ სიტყვის პირდაპირი და ყველაშათვის ცნობილი გავებით, აქ არ არის; გამოსახულებებზე გაირჩევა მხოლოდ უთხელესი ფენა ფუნჯით წასმული ტიქურისა. იგი უფრო იმიტაციის შთაბეჭდილებას ახდენს.

ზემოთ აღნიშნული ნაწარმის განხილვის შედეგად არ შეიძლება არ შევამჩნიოთ დიდი სხვაობა, რაც არსებობს ჩამოთვლილ ნიმუშებსა და იმ მოჭიქულ კერამიკას შორის, რომელიც დღეს საკმაოდ კარგადაა ცნობილი სამცხე-ჯორჯეთის ლიტერატურაში, უპირველესად ტიქურის გამოყენების თვალსაზრისით. ჩვენი აზრით, უფრო მართებული იქნება ჩვენს მიერ აღნიშნულ თიხის ნაწარმს მოჭიქული კერამიკის იმიტაციები ვუწოდოთ. სხვა დასკვნის გამოტანაც შეიძლება აღნიშნულთან დაკავშირებით. იმიტირებული მოჭიქული ნაწარმის გულდასმით შესწავლის საფუძველზე არ შეიძლება სხვა განმასხვავებელი ნიშნებიც არ აღმოვჩინოთ, რაც ერთგვარ ზღვარს დებს კარგად ცნობილ მოჭიქულ სახეებთან. სახელდობრ, მოჭიქული ნაწარმის იმიტაციები ძირითადად პატარა ზომის ჯამების სახითაა წარმოდგენილი, ქუსლი ნაკლებად არის ამოღარული, საერთო იერის მიუხედავად განმასხვავებელი ნიშნები თვალშია საცემი. ამის ახსნა მარტო იმით, რომ იგი განსხვავებული საწარმოო ცენტრის პროდუქციაა, ალბათ, არ იქნება მართებული. ჩვენი აზრით, იმიტირებული მოჭიქული ნაწარმის სახით საქმე უნდა გვქონდეს მხატვრულ ნაკეთობათა განვითარების ახალ ეტაპთან, რაშიც განმსაზღვრელი როლი ითამაშა საჭირო ნედლეულის შემცირებამ და წარმოების ზრდის ფართო მასშტაბებმა. ეს ორი ფაქტორი აპირობებდა მხატვრული კერამიკის განვითარებაში ახალი ეტაპის დაწყებას, რაც ქრონოლოგიურად უნდა ემთხვეოდეს, ჩვენი წინასწარი ვარაუდით, XIII საუკუნის მეორე ნახევარსა და XIV საუკუნეს. ერთი ძირითადი ციკლი მოჭიქული მხატვრული კერამიკის წარმოებისა, ერთფეროვნებით ანიდან მოჭიქული კერამიკის იმიტაციამდე ექვსსაუკუნოვან პერიოდში შეიძლება მოექცეს — IX საუკუნიდან XIV ს. ჩათვლით. მოჭიქული კერამიკის წარმოების ახალი ციკლის დასაწყისი ჩვენში XVI ს. ემთხვევა. თუ ზემოთ აღნიშნული ჩვენი ვარაუდი სამართლიანია, მაშინ გვაზუსტი ნაწარმის სახით საქმე უნდა გვქონდეს ერთ-ერთ ბოლო ნიმუშებთან. სურათი ნათელაა: XIII საუ-

კუნის შუახანებიდან პოლიტიკური მდგომარეობა საქართველოში მკვეთრად იცვლება, ქვეყანა განიცდის გარეშე ძალის მოზღვაებას, რაც საგრძნობლად სცემს მის ეკონომიკურ ძლიერებას. ეს ცვლილებანი, უდავოა, ასახვას პოულობს ცხოვრების ყველა სფეროში.

ჩვენ უფრო დეტალურად განვიხილეთ ნაწარმის ერთი სახე, რამდენადაც მიგვაჩნია, რომ ის გამოსაყოფია სხვა დანარჩენისაგან არა მარტო ქრონოლოგიურად, არამედ მისი ადგილითაც საერთო განვითარების ჯაჭვში. აქვე შევნიშნეთ, რომ მიღებული ნაწარმი მხოლოდ ერთი ჯგუფია გავაზური პროდუქციისა და აქ, უფრო სწორედ კოპალეს სამიწათმოქმედო უბანზე, ეხვდებით მოქიქული ნაწარმის კარგად ნაცნობ ფორმებსაც. პირველ რიგში შეიძლება მოვიხსენიოთ ანგობით მოხატული და მწვანედ მოქიქული დიდრონი ჯამების ნატეხები, რომლებზედაც უმთავრესად გულებისა და მანების გამოსახვას ვხვდებით (66—971:39, ტაბ. XXI). ჩვენ არც კი გვეგულება შუასაუკუნეების ისეთი ძეგლი, სადაც მსგავსი ნაწარმი არა ყოფილიყოს დადასტურებული.

შუასაუკუნეების მოქიქული ნაწარმის ერთ-ერთ დამახასიათებელ ჯგუფს შეადგენდა ე. წ. სამარილეები. კოპალეზე იგი ორი, მწვანედ და მოცისფროდ მოქიქული ნიმუშით არის წარმოდგენილი (66—971:48, 83, ტაბ. XXXVII), აღწერას აქ არ შევუძლებით, რამდენადაც ფორმა სამარილეებისა საერთოდ მყარია. გავაზურ სამარილეებზე შეიძლება ითქვას, რომ ერთი ცენტრიდან მომდინარეობენ. ორივეს ფსკერზე შემორჩენილია თითო ღრმული, მოქიქვის დროს ფერადი ფეჭტის მისაღებად.

მცირე ზომის ჯამები დამახასიათებელი ჩანს კოპალეზე აღმოჩენილ ნაწარმში. აქ, როგორც წესი, თუ ფრინველთა ან ცხოველთა გამოსახვას არა ვხვდებით, მხატვრული მოტივის საწყისად ჯამის ფუძის ცენტრი ითვლება. აქაა მოთავსებული ვარდული, რომლიდანაც გადის რადიალური სხივები, ჩახატულია კვადრატი რომელი ბადით, წრე ოთხკუთხედებით, სხვადასხვა ფერის მოჭრძო სამკუთხედები შიგ ჩასმული პალმეტებით და სხვ.

ცალკე უნდა აღინიშნოს ფრინველთა, ცხოველთა და კომპინირებულ გამოსახულებათა შესახებ. ეს თემა მეტად პოპულარული იყო შუასაუკუნეებში და, როგორც ჩანს, მას გვერდი ვერ აუარეს აქაც. ერთ ჯამზე ცხოველის გამოსახულება ყოფილა მოცემული (66—971:46), შემორჩენილია ცხოველის უკანა ნაწილი (ტაბ. XXII—რ). კარგად ჩანს მარჯვენა ფეხი და კუდის ნაწილი. გამოსახულება მიაგავს დმანისსა და სამშვილდეში აღმოჩენილ ჯამებზე შემორჩენილ ნახატებს¹⁵. როგორც წესი, ცხოველთა გამოსახულებანი მცენარეულ ორნამენტში თავსდება. ამის საილუსტრაციოდ ზემოხსენებული ორი ნიმუშის გარდა რუსთავსა¹⁶ და კასპში¹⁷ აღმოჩენილ კერამიკაზე შემორჩენილი ნახატებიც გამოვლგება. სამწუხაროდ, გავაზური ნაწარმის მხოლოდ პატარა ნაწილია შემორჩენილი.

თუ რაოდენობრივი შეფარდებით ვიმსჯელებთ, განვითარებული ფეოდალური ხანის მხატვრულ კერამიკაში შედარებით მეტია ფრინველთა გამოსახულებანი. ასევეა კოპალეს მასალებშიც. აქ რამდენიმე ნიმუში გვაქვს ფრინ-

¹⁵ ვ. ჯაფარიძე, ქართული კერამიკა, თბ., 1956, ტაბ. XLV.

¹⁶ მ. მიწისიძე, მოქიქული მურქელი ძველ საქართველოში, თბ., 1969, ტაბ. XXXI, XXXII.

¹⁷ ვ. ჯაფარიძე, დასახ. ნაშრომი, ტაბ. XLIV.

ველების გამოსახულებებით. ჩვენ მხედველობაში გვაქვს მოჭიქული ნაწარმის ის ჯგუფი, რომელიც XII—XIII სს. უნდა დათარიღდეს. ერთ ფრაგმენტზე შემორჩენილია ფრინველის თავი (31—970:107), ჩანს თვალი და ნისკარტი (ტაბ. XXII—3), ერთი ჯამის ძირზე კი ფრინველის მკერდი ფეხების და ფრთის ნაწილი (66—971:27, ტაბ. XXII—2). ფრინველთა გამოსახულების თავისებური სტილი ჩანს ორ ფრაგმენტზე. ერთი საშუალო ზომის ქუსლამოღარულ ჯამზე ყოფილა მოცემული (66—971:2). მიუხედავად მისი ფრაგმენტულობისა, ჩანს ფრთის გამოსახვის ახალი მანერა; ბადრიჯნისფერი და მწვანე საღებავებით მიღებულია დამრეცი ზოლები. ფრინველის ტანი ყავისფერი საღებავით არის მოხატული (ტაბ. XXIII—3), ფრინველის მეორე გამოსახულებაც ორიგინალურად არის გადმოცემული, რომლის მსგავსი ჩვენთვის არ არის ცნობილი (66—971:1, ტაბ. XXIII—1), აქ საქმე უხეხა არა მარტო გამოსახვის სტილს, არამედ ფერთა შეხამებასაც. დასანანია, რომ ისიც მხოლოდ ფრაგმენტ-



4. კოპალე. ჯამის ნატეხი „ქალ-ლომის“ გამოსახულებით (31—970:111).

ტია. როგორც ჩანს, ფრინველის ტანი ყავისფრად ყოფილა მოხატული, ფონი თეთრია. ფრთის ტანთან შეერთების ადგილი მწვანეა, შიგ ჩახაზული დაფანჯრული წრით. ნახატის მისაღებად გამოყენებულია მწვანე, ყავისფერი, ბადრიჯნისფერი საღებავები (ტაბ. XXIII).

ცალკე უნდა მოვიხსენიოთ მოჭიქული ჯამის ნაწილი, რომელიც განსაკუთრებულ ყურადღებას იმსახურებს მასზე მოცემული გამოსახულების მიხედვით. სამწუხაროდ, ნახატი ნაკლულია და მთლიანად აზრის გამოცნობა მკობრულია. მოცემულია მცენარეული მოტივი და ადამიან-ცხოველის გამოსახულება (სურ. 4). ჯამი ანგობირებულია, მცენარეები გამოსახულია დაგრეხილი მწვანე-

ნე ყლორტის სახით, რომელსაც ადამიან-ცხოველის გამოსახულებისაგან ჰყოფს, ორი პარალელური ხაზისაგან შედგენილი არაა, შიგ ჩაღვენილი მსხვილი სოსნისფერი წერტილებით. გამოსახულებას ტანი ცხოველისა ჰქონია; შემორჩენილია მკერდისა და კისრის ნაწილი. ბალანი პატარა მორკალული ხაზებით არის გადმოცემული. ჩანს ზეაწული თათიც, ყავისფრად შეღებილი. კომბინირებულ გამოსახულებას თავი ადამიანისა აქვს, ყელზე ბაღრიჯნისფრად მოხატული ლენტა უფერიალებს. ნახატი ადამიან-ცხოველისა, ასევე მცენარეებისა მიღებულია ამოკაწვრით და შემდეგ კი მოხატულია ფერადი საღებავებით (ტაბ. XXV). ადამიანის სახე საკმაოდ კარგად არის ამოკაწრული. ცხვირი ორი ხაზითაა გადმოცემული, მარცხენა ხაზი უერთდება წარბს, ტუჩები ერთი ხაზით არის გამოხატული. წარბებს კოპები ზევით აქვს აწეული, რაც სახეს ერთგვარად მწუხარე გამომეტყველებას აძლევს. ასეთ შთაბეჭდილებას აძლიერებს ფართოდ გახეული თვალები.

თუ ანალოგიურ მასალას გადავავლებთ თვალს, ვნახავთ, რომ ადამიანთა სახის გამოხატვა არც თუ იშვიათია და ამგვარი ნაწარმის არა ერთი ნიმუშია ცნობილი დმანისის, რუსთავის, თბილისის (განჯისკარი), თელავის გათხრებას შედეგად. საერთო შთაბეჭდილება, რაც შეიძლება შეგვექმნას აღნიშნული მასალების განხილვისას, შეიძლება რამდენიმე დასკვნით გადმოვცეთ: მოჭიქული კერამიკის მხატვრული დამუშავებისას, მცენარეული თუ გეომეტრიული მოტივების გვერდით არცთუ იშვიათად ადამიანსაც გამოსახავდნენ; ადამიანის (ქალის თუ კაცის) გამოსახვას ვხვდებით როგორც ცალკე, ისე კომბინაციებში; ასეა მიღებული ქალ-ჩიტები (სირინოზები) და ქალ-ლომები. ნახატები შესრულებულია ფუნჯით ან ამოკაწვრით და ფუნჯით. ქალ-ჩიტების შესანიშნავ ნიმუშებს ვხვდებით თბილისის და თელავის განათხარ მასალებში.

ვერ დავეთანხმებით თბილისის მასალების ერთ-ერთ გამოცემულს, თითქოს ქალ-ჩიტებიანი ჯამები ამოვარდნილი იყოს, „საერთო რეპერტუარიდან“, რომ „თბილისის კერამიკული სახელოსნოს მიერ დაწესებულ რეპერტუარში არ შედიოდა სირინოზები (ქალ-ფრინველები)“¹⁸ და ამიტომ „ფანტასტიკური სახით შემკული ჯამები ნახევრად გამზადებული დარჩა“¹⁹. აქ ნაგულისხმევია ის, რომ განჯისკარის განათხარში დადასტურებული ჯამები, რომლებზედაც ქალჩიტებია გამოსახული, დამუშავებულია ანგობით, ამოკაწრულია სახეები და მოჭიქვა აღარაა შესრულებული. ჩვენი აზრით, აქ საქმე უნდა გვექონდეს მოჭიქული ნაწარმის იმიტაციებთან, მინაბაძებთან, რის შესახებ ზევით უკვე იყო ლაპარაკი.

ჯერჯერობით ისეთი სურათი ჩანს, თითქოს ადამიანის გამოსახვას რეალისტური აზრი არ უნდა ჰქონოდა: ერთ შემთხვევაში ადამიანის მხოლოდ სახეა მოცემული გასხვივსნებული, მზის სიმბოლური მნიშვნელობით (რუსთავი²⁰, დმანისი), მეორე შემთხვევაში სახეა ჩასმული მარყუჟებთან ორნამენტში (დმანისი²¹, რუსთავი²²). სხვა დანარჩენ შემთხვევაში ის, მცირეოდენი გამონაკლისის გარდა, ფანტასტიკური გამოსახულების ნაწილია.

¹⁸ შ. შიწიშვილი, მოჭიქული ჭურჭელი ძველ საქართველოში, გვ. 43.

¹⁹ იქვე.

²⁰ დასახ. ნაშრ., ტაბ. XXXIII, 1.

²¹ ვ. ჯაფარიძე, დასახ. ნაშრომი, ტაბ. XVIII, 6.

²² შ. შიწიშვილი, დასახ. ნაშრ., ტაბ. XXXIII, 3.

გავაზური გამოსახულება პირობითად შეიძლება ქალ-ლომს მივაკუთვნოთ, ასეთი მოსაზრების სასარგებლოდ მეტყველებს თათი და შემორჩენილი ტანის ნაწილი. აღნიშნული ნახატიდან ყურადღებას იქცევს თავსაბური; იგი სამწილადია, ფარავს ყურებს და ყელამდე ჩამოდის. შესაძლოა, ბადრიჯნისფრად შედგებილი ლენტე ქულის შესაკრავიც იყოს. მსგავსი თავსაბურავები გამოსახულია დმანისსა²³ და თელავში²⁴ აღმოჩენილ ჯამებზე. თელავში აღმოჩენილი ჯამი, მართალია, დაზიანებულია, მაგრამ ეტყობა მისზე ქალ-ჩიტა უნდა იყოს გამოსახული. კარგად ჩანს ფრინველის კუდი და ფეხები. საყურადღებო დეტალი, რითაც გავაზური ჯამი ამჟღავნებს სიახლოვეს თელავში აღმოჩენილი ჯამის ნახატთან, გარდა თავსაბურავისა, არის სოსნისფერი მსხვილი წერტილებით შედგენილი გამყოფი არხი, რითაც მცენარეული ორნამენტი, როგორც ზევით იყო აღნიშნული, გამოცალკევებულია ქალ-ჩიტისაგან. დმანურ ნაწარმზე, რომელზედაც თავსაბურავიანი ადამიანია გამოსახული მსგავსად გავაზურისა, თავსაბურავი სხვადასხვა ფერითაა გამოსახული. შუა წვეტი ორივეგან ყავისფერია, სხვა დანარჩენი ნაწილი კი მწვანე. ამის მიხედვით, ალბათ შესაძლებელია, ვივარაუდოთ სხვადასხვა ფერით ქულის სხვადასხვა ნაწილის გამოსახვა. ასევე ჩანს, საქმე უნდა გვექონდეს არა გვირგვინისებურ სამწილად თავსამკაულთან, არამედ დასაკეც ქულთან, რომელსაც ხმალების დროს აქეთ-იქიდან ეშლებოდა ნაკეცი.

თითქმის ასეთივე თავსაბურავთან უნდა გვექონდეს საქმე ხერსონესში აღმოჩენილი ერთ-ერთი მოჭიქული ჯამის დახატული თითქმის გავაზურის მსგავსი

უნდა გვექონდეს საქმე ხერსონესში აღმოჩენილი ერთ-ერთი მოჭიქული ჯამის დახატული თითქმის გავაზურის მსგავსი ქულით. იგი ნაკლულია და ქულის მარცხენა მხარე აქვს მოჭედილი. ჯამი დათარიღებულია XIII საუკუნით²⁵.



5. ნაბაზრალი. ადამიანის სახით შემკული ჯამის ძირი. (31—970:95)

ზევით აღნიშნული იყო ადამიანის მზის ორნამენტში გამოსახვის შესახებაც. ერთ-ერთი ასეთი ნიმუში გავაზურისაა აღმოჩენილი. ოღონდ შემთხვევით, მიწის სამუშაოების დროს. ორნამენტთა საერთო სახის გამო აქ მისი განხილვა უფრო მიზანშეწონილი იქნება (32—970:95). შემორჩენილია მოვარდისფროდ გამომწვარი ჯამის ძირის ნატეხი ქუსლამოცარული (ნახ. 5). ჯამის ფსკერზე ცენტრშივე გამოსახულია ადამიანის, ჩვენი აზრით, ქალის სახე (ტაბ. XXXV—2). ნიკაპის ნაწილი მოტეხილია. სახე ჩასმულია ორმაგ წრეში. სახეც და სხვა დანარჩენი ორნამენტიც ამოკაწრულია, გამოყვანილია სასურველი ნახატი და შემდეგ მოჭიქული. ფონი ანგობირებულია მოვარდისფრო ტონით. ნახატის ხაზები ყავისფერია. ცენტრის ორმაგი წრიდან, რომელშიც ქალის

²³ ზ. შაიხურაძე, ქართული მხატვრული კერამიკა, ტაბ. 5.
²⁴ ტ. ჩიკოიძე, ქალაქ თელავის ისტორიისათვის, ტაბ. VI, ფოტოალბომი საქართველოს არქეოლოგიური ძეგლები, 1969.
²⁵ А. Л. Яковсон, Средневековый Херсонес, МИА, № 17, табл. XXXIII, I.

სახეა ჩასმული, ჯამის პირისაკენ ერთიმეორის მონაცვლეობით ვრცელდება ყვითელი და მწვანე სხივები, რომელთა შორის არეში მუქი ყავისფერი ხალებია ჩასმული ნახევარკალბით. ადამიანის სახე კარგად იკითხება მკვეთრი ხაზების წყალობით. ცხვირი ორი ხაზითაა წარმოდგენილი. თვალები საკმაოდ დიდრონებია, ხოლო ჭრილი ნუშისებურია. პირი რაკლურია, კუთხეებში ნაკეცი. საინტერესოაა გამოსახული წარბები. მარჯვენა თითქმის მორაკლულია, მარცხენა სწორი და დაქანებული. წარბების დასაწყისი გაწაფული ხელის მოსმით კუთხის ფორმით არის გამოსახული. სხვათაშორის, ზუსტად ასევეა წარბები გადმოცემული უკვე აღნიშნულ გავაზურ ქალ-ლომზედაც, ოღონდ ის შემდეგ მოხატულია და წარბების ამოკაწრული ფორმა ცუდად ჩანს. აქ ამოკაწრის შემდეგ ადამიანის სახე არ არის ფუნჯით მოხატული, თუ არ ჩავთვლით თვალებს და ლოყებზე დიდრონ წერტილებს (ხალებს), რომლებიც მსხვილი მუქი ყავისფერი წვეთებით არის მიღებული. დაწვებზე ხალების გამოსახვა, როგორც ჩანს, მართალია იშვიათად მაგრამ მაინც შემკობის ერთ-ერთი ნიუანსია, უპირატესად სპარსული ყაიდისა. ნიმუშად შეიძლება დავასახელოთ იეზიკენტში აღმოჩენილი მწვანედ მოჭიქული ჯამი ქალის თავითა და ცხოველის ტანის გამოსახულებით²⁶, ასევე, ხერსონესში აღმოჩენილი ზემოთ დასახელებული ჯამი²⁷. სპარსული ნაწარმი XI ს. არის დათარიღებული.

გავაზური გამოსახულების მსგავსი ნიმუშები — ქალის სახე მზის ორნამენტულ მოტივში, ცნობილია რუსთაველიდან²⁸ და დმანისიდან. ამგვარი ნაწარმის შესწავლისას, მხედველობაში გვაქვს ზემოთ აღწერილი ქალ-ლომის გამოსახულებიანი ჯამიც, ყურადღებიანი დაკვირვება დასჭირდება ორ გარემოებას — ნაწარმის წარმომავლობას, უშუალოდ დამზადების თვალსაზრისით, და შესრულებული ნახატის მხატვრულ-სიუჟეტური მანერის კულტურულ გარემოს.

ორივე გამოსახულების მიხედვით აშკარაა, რომ ისინი დამზადებული უნდა იყვნენ გავაზიდან არც თუ შორს, სადაც დღევანდელი კახეთის ტერიტორიაზე. ზემოთ აღნიშნული ზოგიერთი დამახასიათებელი მომენტის გარდა, თელავის, გავაზის, რუსთავის, დმანისის და თბილისის გამოსახულებათა შორის, განსაკუთრებით თავსაბურავთან დაკავშირებით, რის მიხედვითაც დგინდება, რომ სწორედ საქართველოში ჩანს გავრცელებული ასეთი თავსაბურავი, განსაკუთრებით XIII ს-ში²⁹, მიიქციეს ყურადღება სხვა დეტალებმაც; კერძოდ, თელავისა და გავაზის სირინოზისა და ქალ-ლომის გამოსახულებების მცენარეული ორნამენტიდან გამყოფმა ხაზმა, რომლის მიხედვითაც რაღაც სიუჟეტური გააზრება იქნება ამოსაცნობი. მიუხედავად ნაწარმთა ადგილობრიობისა, რაზედაც ჩვენ ეჭვიც არ გვეპარება, გამოსახულებათა და ორნამენტულ მოტივთა გააზრებისას ბევრი ელემენტი იჩენს თავს, რომლის საწყისებზე სპარსულ კულტურულ წრეში უნდა ვეძიოთ. ასეთია, მაგალითად, დაწვებზე ხალების გამოსახვა, ქალ-ფრინველისა თუ ქალ-ცხოველის კომპოზიცია, ასევე ცხოველების თუ ფრინველების გამოსახულებიანი ჯამების პირების სამკუთხედებით შემკობა³⁰ (იხ. გავაზური ქალჩიტანი ჯამი).

²⁶ Pope A. A Survey of Persian Art. V, ტაბ. 617.
²⁷ A. JI. Я к о б с о н, დასახ. ნაშრომი, ტაბ. XXXIII, I.
²⁸ მ. მ ი წ ი შ ვ ი ლ ი, დასახ. ნაშრომი, ტაბ. XXXIII.
²⁹ ზ. შ ა ი ს უ რ ა ძ ე, ქართული მხატვრული კერამიკა, გვ. 28.
³⁰ ლ. ჭ ი ლ ა შ ვ ი ლ ი, ქალაქები ფეოდალურ საქართველოში, II, გვ. 161.

ზემოთ აღწერილი ჯამების წარმომავლობის თვალსაზრისით ერთი სკვერ-
თი ნიშანია წინ წამოსაწევი, რომელსაც შეიძლება განმსაზღვრელი როლი
ჰქონდეს. მოწითალო-მოვარდისფროდ გამომწვარი ჯამის ძირების ერთი წყე-
ბისათვის დამახასიათებელია ქუსლი, ამოღარული მრგვალ — ბრტყელი ძი-
რით. ასეთი ძირები აქვს უანგობო ჩიტთან ან ქალ-მშის გამოსახულებიან და
კიდევ სხვა მრავალ ჯამს. ეს ყველაფერი მათი ერთი ცენტრიდან წარმომავ-
ლობას მიუთითებს.

* * *

კოპალზე აღმოჩენილი არქეოლოგიური მასალებისა და ნაგებობების გან-
ხილვის შემდეგ, ნათელი ხდება, როგორც ადრე იყო ნათქვამი, რომ მთლიანად
ძველი თავისი ხასიათით, აქ ვგულისხმობთ საირიგაციო სისტემას, სახნავ-სა-
თეს მამულებს და სამეურნეო ნაგებობებს, აშკარად გამოსახული კეთილმოწყო-
ბილი აგარაული ზონის შთაბეჭდალებას ახდენს. მთელი რიგი მონაცემების გა-
თვალისწინებით, სავარაუდებელია აქ საეკლესიო, სატაძრო მამულების არსე-
ბობაც, რომელიც მთლიანად დასახლების თავისებური ინტერპრეტაციის წამო-
ყენების საჭიროებას აყენებს, უპირატესად სასოფლო დასახლებაში სატაძრო
მამულების ზვედრითი წონის სიჭარბის თვალსაზრისით.

გარდა ყოველივე ზემოთ აღნიშნულისა, ბუნებრივია ისმება საკითხი კო-
პალეს და საერთოდ გავაზის მეურნეობის განმსაზღვრელი სახის შესახებაც,
რომელიც განაპირობებდა როგორც ნივთიერი კულტურის ძეგლების, ისე ნაგე-
ბობების თავისებურებას. სწორედ ეს უკანასკნელი; ქვევრების სიჭარბე, საწნა-
ხლები, კერამიკული ნაწარმის ძირითადი ფორმები, უპირატესად მცირე ზომის
საღვინე ჯამებით წარმოდგენილი, საშუალებას გვაძლევს გავაზის მეურნეობის
ძირითად დარგად მევენახეობისა და შესაბამისად მეღვინეობის აღიარებისათ-
ვის. მასალების სიმცირე არ გვაძლევს უფლებას აღნიშნული სამეურნეო დარ-
გის სასაქონლო ეფექტიანობის შესახებ მსჯელობისათვის, ანდა გვაქვს კი ნება
ვილაპარაკოთ საერთოდ მისი სასაქონლო წარმოების შესახებ? საამისო საბუ-
თიანობა ჩვენ ამჟამად არ გავაჩნია და თუ დადებითად ვუპასუხებთ დასმულ
საკითხს მხოლოდ და მხოლოდ არაპირდაპირი მონაცემებით.

აღნიშნულთან დაკავშირებით, შეუძლებლად არ მიგვაჩნია, რომ გავაზში
კეთილმოწყობილი მევენახეობის პირობებში, მევენახეობის პროდუქტის გარ-
კვეული ნაწილი სწორედ სასაქონლოდ ყოფილიყო გამიზნული და რომ აღნიშ-
ნულმა გარემოებამ კიდევაც განსაზღვრა აქ მისი ინტენსიური განვითარება.
ნაშრომის შესავალში ლაპარაკი იყო გავაზის გეოგრაფიული გარემოს შესა-
ხებ, რომ ის საშუალო რგოლად შეიძლება წარმოვიდგინოთ კავკასიონის მთი-
სა და ალაზნის ველის მოსახლეობებს შორის, რამაც შესაძლებელია აღმოაცენა
კიდევაც თვით პუნქტიც. ყველაზე მთავარი და ძირითადი, რომელსაც ბარის
მოსახლეობა, ამ შემთხვევაში გავაზი, აწვდიდა მთას, ჩვენი აზრით სწორედ მე-
ვენახეობის პროდუქტი იყო. ეგების, დაწინაურებული მეღვინეობის და ღვინის.
საეპიკო პროდუქტად გვდაქცევის გამო იყო, რომ გავრცელებულა გავაზური
საწყაო, მაინცდამაინც ღვინის და საერთოდ მეღვინეობის პროდუქტებისათვის.
ალექსანდრე კახთა მეფეს 1593 წ. ერთი საბუთით, სამეურნეო ულუფად, ასი
გავაზელი გლეხისათვის დაუკისრებია სამ-სამი გავაზური დიდი სპილენძის

თუნგი ტკბილი და ექვს-ექვსი შაური³¹. გავაზური ერთ-ერთი გავრცელებული საწყაო ერთეული იყო კახეთში. გარდა ამისა, ზვარი და ღვინო ისტორიულ საბუთებში როგორც საცვლელი ღირებულება, გავაზთან დაკავშირებით ხშირად არის მოხსენიებული: „...გავაზს... ზუარი და შვიდი კომლი კაცი...“; „...გავაზს ზვარი ერთი...“, „გავაზს ერთ კუამლი გვიბოძეთ მათის მამულით... სამუქფოდ წელიწადში ღვინო საპალნე ათი...“ და სხვ³².

თუ ჩვენი ვარაუდი, დაფუძნებული უპირატესად არაპირდაპირ მონაცემებზე, გავაზში მევენახეობისა და მეღვინეობის დაწინაურებაზე და ღვინის წარმოების სასაქონლო ხასიათზე დამაჯერებლად გამოიყურება, მაშინ უფლება გვაქვს იგივე მოსაზრება გავავრცელოთ სხვა მომიჯნავე რაიონებზედაც, სადაც სადაზღვევო მასალების მიხედვით ანალოგიური ხასიათის ძეგლებთანაა გვაქვს საქმე (გრემი, არემი).

³¹ კ. კეკელიძის სახ. ხელნაწერთა ინსტიტუტი Hd—2092.

³² გავაზური ვაზისა და ღვინის ქებას ვხვდებით „არჩილიანში“. მეფე პოეტმა არჩილი თეიმურაზის პირით გადმოგვცემს:

„ღედის ნახვა მწვედ მინდოდა თუმც გავფრინდე ვით გავაზი.

მომხსენეს: „რად დავაგდოთ ჩვენ ულხინოდ აქ გავაზი?

დაუჯერე გარდავხედეთ, მოუწონეთ უქეთ ვაზი.

მათ ბევრი სევს მე წვრილად ესვი, ვაწლი ზედა გავამაზი“.

(არჩილიანი, II, თბ., 1937 წ., ვაბასება თეიმურაზისა და რუსთველისა, გვ. 33). გავაზური ღვინის ქებას არჩილი სხვა ადგილებზედაც შენიშნავს:

„ხილზედ ვსვემდი გავაზურს, ხერეთა არ იყო იქ დოსი“—ო (იქვე, გვ. 44).

ნ ა ბ ა ზ რ ა ლ ი

ნაბაზრალი ექსპედიციის მიერ შესწავლილი ვრცელი ნაქალაქარის ერთ-ერთი ძირითადი უბანია. იგი ავანის წყლის მარჯვენა მხარეს მდებარეობს და უკავია ვაკობი მდინარისპირის მაღალ ფლატეზე, ნაწილობრივ ფერდობიც, რომელიც დღეს ტყით არის დაფარული. ნაბაზრალის ტერიტორია იწყება დაახლოებით, თანამედროვე სასაფლაოს გადასწვრივ და ვრცელდება ორ-სამ კილომეტრზე ავანის წყლის ვიწროებამდე. ადგილის გეომორფოლოგიური ნიშნების მიხედვით, ძველთა ძირითადი მასა კოპალეს მოპირდაპირე მხარეს არის საგულისხმებელი. პირველ ყოვლისა, ჩვენი ყურადღება მიიქცია ადგილის სახელმა, რომელიც ცხადია თავისი პირვანდელი მნიშვნელობით ბაზარს, საბაზრო ადგილს დაერქვა; მოსახლეობის აყრის თუ განადგურების შემდეგ კი იქცა ნაბაზრალად. როგორც ანალოგიური მაგალითებიდან ირკვევა, ბაზარი შეიძლება შერქმეოდა ქალაქის თუ სხვა დასახლებული ადგილის ან ცალკეულ საბაზრო ადგილს, ან უშუალოდ პუნქტს. როგორი ვითარებაა ნაბაზრალის მიხედვით, ძნელი დასადგენია, რამდენადაც ვერ ვიტყვით გადაწყვეტით ნაბაზრალი (ბაზარი) გავაზის უშუალო ნაწილი იყო თუ დამოუკიდებელი პუნქტი. აქ, ადგილის სახელების ქრონოლოგიური მონაცვლეობაც არის გასათვალისწინებელი. ჩვენი ვარაუდით, ადგილის უძველესი სახელი შეიძლებაოდა ყოფილიყო ავანი, რომელიც მხოლოდ მდინარესლა შემორჩა, შემდეგ ჩნდება **გავაზი**, ალბათ ადრეფეოდალურ ხანაში მაინც. **ბაზარი XII—XIII სს.** ან უფრო გვიან უნდა იყოს გაჩენილი. კვლევის დღევანდელ ეტაპზე უფრო დასაშვებია გვეჩვენება ბაზარი (ნაბაზრალი) გავაზთან ერთად წარმოვიდგინოთ, როგორც დიდი და მნიშვნელოვანი დასახლების შემადგენელი ნაწილი.

ნუმიზმატიკური მონაცემების მიხედვით ამ პერიოდში არაერთი ბაზარია ცნობილი, სადაც ზარაფხანებიც არსებობდა. ერთ-ერთი ცნობილი ქალაქი ბაზარი კახეთში მდებარეობდა, დღევანდელი სინგლოს ტერიტორიაზე¹. არქეოლოგიური მასალის მიხედვით, მის შესახებ, როგორც ძლიერ ქალაქზე, XIII საუკუნიდან მაინც შეიძლება ლაპარაკი. ის განსაკუთრებით მნიშვნელოვან ქალაქად იქცა დამოუკიდებელი კახეთის სამეფოს პირობებში XV—XVI საუკუნეებში. XVI საუკუნის მიწურულის ერთ ქართულ-სპარსულ საბუთში, რო-

¹ ლ. კილაშვილი, ბაზარ-ზაგვის ლოკალიზაციისათვის, საქ. სახ. მუზეუმის XXI სამეცნიერო სესია, 1975 წ.

მელიც ალექსანდრე კახთა მეფეს გაუცია, მოხსენიებულია გრემი და წაღმამა-ზარა². წაღმამაზარაში ნაგულისხმევია ქალაქი ბაზარი, იგივე ზაგემი³. „წაღმამა-ზარა“ მაინცდამაინც უნდა მიუთითებდეს, რომ იყო სხვა ბაზარიც, გაღმა მხარეს არსებული ბაზარისაგან განსხვავებით. არ არის გამორიცხული, რომ აქ სწორედ გავაზის ბაზარი იყოს ნაგულისხმევი. თუ ეს მოწინააღმდეგე სწორად არის ჩვენს მიერ გაგებული. მაშინ გავაზის ბაზარი, სავარაუდოა, ანგარიშგასაწევ ერთეულს წარმოადგენს XVI საუკუნეშიაც.

როგორც ქვემოთ, არქეოლოგიური მასალების შესწავლის შედეგად იქნება გამორკვეული, ნაბაზარალის ტერიტორიაზე დადასტურებულ არქეოლოგიურ მონაპოვართა ძირითადი ქრონოლოგიური ჯგუფი X—XIV სს-ში თავსდება, მთლიანად ძველი კი X—XVI სს. შეიძლება დათარიღდეს. ექსპედიციამდე ნაბაზარალის ტერიტორიაზე აღმოჩენილი ჰქონდა ერთ მეტად მნიშვნელოვან შემთხვევით აღმოჩენას, რომელსაც ანგარიში უნდა გაეწიოს. დაახლოებით 1919 წ. გ. ჩუბინაშვილმა ქვების გროვაში უნახავს წარწერიანი ქვა, ნაბაზარალის ტერიტორიაზე, შემთხვევით აღმოჩენილი. აღნიშნული ქვისათვის, უკვე ძლიერ დაზიანებული სათავის, ხელმეორედ მიუგნია ახალსოფლის მკვიდრს პეტე ი. ბეროშვილს და ჩამოუტანია საქართველოს სახელმწიფო მუზეუმში. წარწერა გ. ჩუბინაშვილის მიერ გადაღებული ფოტოსურათის მიხედვით გამოსცა თ. ბარნაველი⁴. ესარგებლობთ აღნიშნულ გამოცემით: ქვა უნდა წარმოადგენდეს სარკმლის გვირგვინს, წარწერა ხუთსტრიქონიანი ყოფილა, ასომთავრულით შესრულებული. დათარიღებულია 1025 წ. „ქორონიკონი იყო სმე (245+780=1025) ქრისტე აღიდე მ..ლუ და სავლა ამის ეკლესიის ამშენებელნი და მლოცველი მათი ღ-თრ (?) შეიწყალე, ამინ; და იოანე გალატ [ოზი] [შეიწყალე]“. ქტიტორების ვინაობის დადგენა შეუძლებელია, ასევე გაურკვეველია მესამე პირიც, რომელიც ქტიტორთა მლოცველად არის მოხსენიებული. მხოლოდ კალატოზის სახელია გარკვეული, რომლის მიხედვითაც XI ს. კიდევ ერთი ახალი ხუროთმოძღვარი გამოჩნდა⁵.

აღნიშნული წარწერის მოკლე, თანაც დაზიანებული ტექსტის მიხედვით რა თქმა უნდა, ძნელია მსჯელობა ტაძრის რაობასა და მნიშვნელობაზე, მით უმეტეს, რომ თვით ნაგებობა არაა მიგნებული და შესწავლილი. ერთი რამ ცხადია: XI საუკუნის დასაწყისში აქ ეკლესიის აგება არ უნდა იყოს ისეთი მოვლენა, რომლის ახსნაც უბრალო შემთხვევითობას შეიძლებოდეს მიეწეროს. თუ იმასაც გავითვალისწინებთ, რომ კახეთის ხუროთმოძღვრული ძეგლები წარწერების მხრივ მეტად ძუნწად არიან გამოჩინებული, ზემოაღნიშნული მოკლე წარწერა, არ არის გამორიცხული, დიდი მნიშვნელობის ძეგლს ამკობდა.

მაშასადამე, ერთი მთავარი და მყარი კომპონენტი ძლიერი დასახლებისა, თუმცა არაზუსტი ადგილმდებარეობით, მიგნებულია. ბუნებრივია, ეკლესიის არსებობა სათანადო სამწყსოს გულისხმობდა და ის ბაზრის (ნაბაზარალის) მოსახლეობას მთლიანად თუ ნაწილობრივ მოიცავდა.

² ქართულ-სპარსული ისტორიული საბუთები, გ. ფუთურძის გამოცემა, თბ., 1955, გვ. 42—43.
³ ქართული „წაღმამაზარის“ შესატყვისად სპარსულ ტექსტში აღნიშნულია „ზაგემი“.
⁴ თ. ბარნაველი, კახეთის ისტორიული ძეგლების წარწერები, თბ., 1962, გვ. 116, 117.
⁵ იქვე,

ნაბაზრალზე, თუ არ ჩავთვლით ერთ მომცრო საყდარს, მიწისზედა ნაგებობები თითქმის არაა შემორჩენილი, ერთადერთია თუშის ციხე, რომელიც კოპალეს მისალოცის გადასწვრივ მდებარეობს მდ. ავანის წყლის მარჯვენა მხარეს. სახელი ყველა მონაცემების მიხედვით ახალია და იგა შეერქვა თუში მწყემსების გამო, რომლებიც ამ ძველ ნაგებობას დღესაც ცხვრის სადგომად იყენებენ (ტაბ. XVI—1; XVII).

ექსპედიციამ თავისი პირველივე კამპანიისას დაიწყო თუშის ციხის შესწავლა; აიზომა ნაგებობა და გაითხარა მის ირგვლივ მდებარე ქვის კედლით შემოღობილი მცირე ეზო. თუშის ციხე მასიური, უსარკმლო, ერთსათავსოიანი შენობაა; ნაგებია ქვით, კირხსნარზე. გეგმაში სათავსოს შიდა არე სწორკუთხა ფორმისაა, სიგრძე 5,80 მ, სიგანე 4,40 მ. გარედან კუთხეები მომრგვალებულია (ტაბ. XVII). კედლების სისქე 1,5 მ. შენობის შემორჩენილი სიმაღლე 5 მ-ზე მეტია. ნაგებობა ორსართულიანი იქნებოდა, რაზედაც მიუთითებს II სართულის იატაკის საყრდენი კოჭებისათვის კედლებში დატანებული ღრმულები. სათავსოს არცერთი სარკმელი არ აქვს, კარი კი, შემორჩენილი ნაწილების მიხედვით, საკმაოდ ვიწროა — 0,7 მ-ის სიგანისა. აღმოსავლეთის და დასავლეთის კედლებში ნიშებია დატანებული, სამხრეთისა და ჩრდილოეთის კედლებში კი პილასტრები, რომლებიც გადადიან ისრულ თაღში. მეორე სართულიდან, დასავლეთის კედლის თავში, ჭერში, დატანებული სპეციალური ასასვლელით შეიძლება მოხვედრა ბანზე. ჭერის სწორედ ეს ნაწილია დარღვეული. ბანზე, ჩრდილოეთის კედლის თავზე, დადასტურებულია, ორი, ერთიმეორის გვერდით კედელში დატანებული ორმო, რომლებიც შესაძლოა მცველ ვუშავთა ამბრაზურას წარმოადგენდა (ტაბ. XVII). აქედან ჩრდილოეთის და დასავლეთის კედლებში დატანებული ვიწრო ზერელით შეიძლება ხმის მიწვდენა და სიგანეების გადაცემა ძირითადი რაზმისათვის. მშენებლობის ტექნიკაში შეიძლება ორი რამ გამოიყოს. პირველ ყოვლისა ჩანს, რომ მშენებლობა დაუწყიათ უფრო ვიწრო კედლებით, შემდეგ კი კედლები გააგანირეს გარედან, ისე რომ ზედმეტი ნაწილი, დაახლოებით ორ მეტრამდე, საძირკვლიდანვე შეავსეს ახალი კედლით; ამდენად ნაგებობის კედლები გარკვეულ ნაწილზე მიღებულია გარეებული კედლებით. ამჟამად ჩრდილოეთის კედელს გარეთა, დამატებითი კედელი მორღვეული აქვს, სადაც კარგად შეინიშნება ეს სურათი. მეორე; ისრული თაღის შენებასა გამოუყენებიათ ხის ყალიბი. დიდფოთლოვანი მცენარეების ფართო ფოთლების ანაბეჭდების მიხედვით შეიძლება ვივარაუდოთ, რომ ხის ყალიბზე (ფორმაზე) დაუფენიათ მცენარის ფოთლები, რომ შემავსებელი ხსნარი არ გაეშვა. ამგვარ ზერეს დღესაც იყენებენ მშენებლობაში.

ნაგებობა რომ თავდაცვის საჭიროებისათვის არის შექმნილი, ეს ცხადია: მას არა აქვს სარკმლები, შესასვლელი კარიც ძალზე ვიწროა (0,7 მ, ტაბ. XVI—1), ამაზევე მიუთითებს ამბრაზურებიც გუშაგებისათვის და კედლებში დატანებული ზერელები სიგანეების გადასაცემად.

ნაგებობის ირგვლივ ქვის ყორით მცირე ეზოა შემოფარგლული, რომელიც ახელია ნაგებობის აშენების და მისი ექსპლოატაციის დროს დაეუკავშიროთ. სამეცნიერო ლიტერატურაში ანალოგიური ძეგლები არაა ცნობილი, ამდენად სინქრონულსა და პარალელურ მასალაზე ვერაფერს ვიტყვით. ძეგლი ზოგადად გვიანი შუასაუკუნეებით შეიძლება დავათარილოთ. ასეთი ვარაუდი

შეიძლება ზოგი არქეოლოგიური მონაცემებით გავამაგროთ. კერძოდ, ციხის ეზოშია აღმოჩენილი მოჭიქული დიდა ზომის ჯამის ნატეხი — ამოკაწრული ხაზოვანი ორნამენტით შემკული და მოჭიქული. გამოყენებულია მომწვანო და მოყავისფრო საღებავები. მსგავსი ნაწარმი სწორედ გვიანი შუასაუკუნეებისათვის არის დამახასიათებელი (ტაბ. XXXVII—1). არის ორიოდ სხვა ანალოგიური ნიმუშიც.

თუშის ციხის არქიტექტურული მონაცემები, როგორც ითქვა, მაინცდამაინც გვიანი შუასაუკუნეებისაკენ მიგვიანიშნებენ, მიუხედავად იმისა, რომ მის მიდამოებში აღმოჩენილი მასალების უდიდესი უმეტესობა X—XIV საუკუნეებისათვის დამახასიათებელი ნიმუშებით ხასიათდება.

ნაბაზრალის ტერიტორია უკანასკნელი ათი წლის განმავლობაში არა ერთხელ არის მოხსნული ღრმა გუთნით და ძნელი წარმოსადგენი არ არის, თუ რა მდგომარეობაში დაგვხვდებოდა კულტურული ფენები. ძეგლთა განსაკუთრებული თავმოყრა საგულისხმოა თუშის ციხის მიდამოებში, სადაც მიწის ზედაპირზე მიმოხეულია დარღვეული ნაგებობის კედლის ქვები, რომელთა შორისაც გამოირჩევა ნათალი ქვებიც; არ არის გამორიცხული ქულბაქ-ფუნდუკების ნაშთები. ადგილის საბაზრი ეკვს გარეშეა გვაგულისხმებინებს სათანადო საბაზრო ნაგებობებსაც.

ასე „გულდასმით“ განადგურებული ძეგლის ნახვისას ექსპედიციის მიზანი მხოლოდ და მხოლოდ ზედაპირული მასალების მოკრეფით და რამდენიმე საღებავრეო შურფის გათხრით შემოიფარგლა. ასე იქნა მიკვლეული რამდენიმე ქვევრის ნაშთი, ასევე მარნის ნაწილი, სადაც სამი ქვევრი იყო შემორჩენილი (ტაბ. XVI—2) და ნასახლართა ქვის ყორეები, რამდენადმე მიმსგავსებული კოპალეს ზემოთ განხილული კედლებისა.

შურფების მიხედვით შესაძლებელი გახდა რამდენიმე კულტურულ ფენათა განლაგებისა და სიმძლავრისათვის მივექცია ყურადღება. როგორც გამოირკვა, კულტურული ფენები მაინცდამაინც არ ყოფილა მძლავრი. იგი თხელი კორდოვანი ფენის შემდეგვე იწყებოდა და 0,4—0,5 მ-მდე ჩადიოდა.

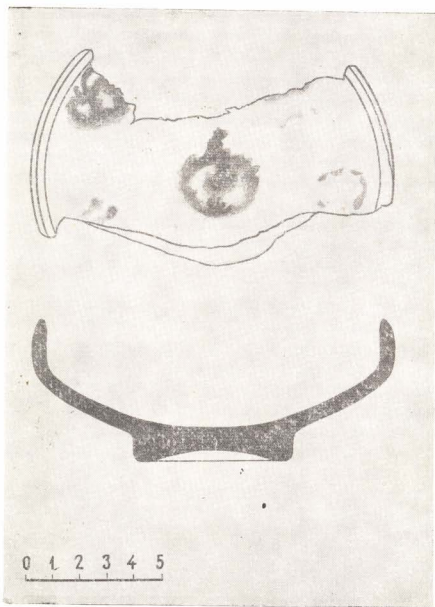
ნაბაზრალის არქეოლოგიურ მასალებში მოჭიქული კერამიკა ჭარბობს. მხატვრული კერამიკის ეს სახეობა რამდენიმე ჯგუფით არის წარმოდგენილი, რომლებსაც განვიხილავთ ცალ-ცალკე.

1. ერთფერად მოჭიქული ნაწარმი. პირველ ყოვლისა, უნდა შევნიშნოთ, რომ მოჭიქული კერამიკის ყველა ნიმუშისათვის დამახასიათებელია წითლად ან ვარდისფრად გამომწვარი კეცი. ერთფერად მოჭიქული ჯამების ნატეხებიდან აღსანიშნავია ცისფრად მოჭიქული ნიმუშები (31—970:37,72), ასევე რამდენიმე ნატეხი, რომელზედაც შემორჩენილია ამოკაწრული ორნამენტი და ერთფერი (ცისფერი) ჭიქური (66—971:22, 23; 31—970:89). დადასტურებულია მწვანედ მოჭიქული ნაწარმის ფრაგმენტებიც (31:970:69,31—970:66). აქვე უნდა აღინიშნოს ერთფერად მოჭიქულა პატარა, ბრტყელიძირა ჯამებიც.

2) „გულეებით“ და „მანებით“ შემკული მოჭიქული კერამიკა. როგორც წესი, ასეთი სახეები გამოჰყავდათ ანგობით და შემდეგ კი გადაავლებდნენ ჭიქურს. ნაბაზრალის მასალებში წარმოდგენილია ასეთი მწვანედ და ცისფრად მოჭიქული ნიმუშები, ასევე ღია ყავისფრად მოჭიქული

(ტაბ. XX—1). ამ უკანასკნელის „გულები“ დაწინწკლულია მუქი ყავისფერი კიქურით (66:971:13).

3) ამოკაწრული და მრავალფერი კიქურით შემკული ნაწარმი. აღნიშნული ნიმუშებისათვის განსაკუთრებით არის დამახასიათებელი ღრმა და მკვეთრი ნაკაწრით გამოსახული სახეები — გეომეტრიული, მცენარეული. გამოყენებულია თეთრი, მწვანე და ყავისფერი საღებავები (31—970: 42; 52; 66—971:19; 15, ტაბ XX—5; XXXI—1; XXXVII—2).

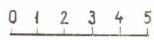



6. ნაბაზრალი. ჯამის ძირ-გვერდი ჩამოღებული ტიპური შემკული (31—970:70).

4) ფრინველთა გამოსახულებით შემკული ჯამები. წარმოდგენილია ორი ნიმუშით (66—971:29; 66:971:9). ორივეზე ფრინველის თავებია შემორჩენილი, სგრაფიტოთი შესრულებული და შეღებილი ყავისფერად (ტაბ. XXII—4).

5) ანგობირებული და ყავისფერი წერტილებით შემკული ნაწარმი. ეს სახე შედარებით ბევრი ნიმუშით არის წარმოდგენილი. როგორც წესი, ფონი მოვარდისფერია, ზედ ამოკაწრულია ორნამენტები და შემკულია მუქი ყავისფერი ხალებით (31—970:46, 56, 60, ტაბ. XIX—1,5), და ზოლებით (31—970:71).

6) ანგობირებული და ყავისფერი წრეებით შემკული ნაწარმი. აღნიშნული სახიდან ერთი ჯამის დიდი ნაწილია შემორჩენილი, რომლის მიხედვითაც ფორმის აღდგენა შესაძლებელია (31—970:70). ჯამი ვარდისფერად არის გამომწვარი, პატარა ზომისაა (დიამეტრი — 13 სმ), ოდნავ შეზენქილი ძირით (დიამეტრი — 6 სმ). ფონი წინ აღწერილი ნაწარმის მსგავსია. შემკულია ყავისფერი წრიული ჩამოღვრილი ორნამენტით (ტაბ. XXI X—1).



სურ. 7. ნაბაზალი. მოჭიქული ჭურჭლის მინაბაი (96—971:11).

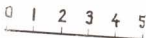
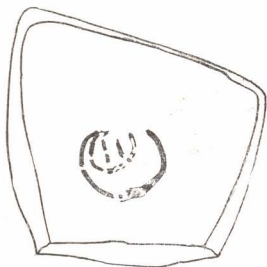
სურ. 8. ნაბაზალი. მოჭიქული ჭურჭლის მინაბაი (31—971:43).

7) ანგობირებული და ფუნჯით მოხატული ნაწარმი. ეს სახე წარმოდგენილია რამდენიმე ნიმუშით. მათგან ყველაზე უკეთ არის შემონახული ჯამის ძირი, რომლის ანგობირებულ ფსკერზედაც ყავისფერი საღებავით, ფუნჯის საშუალებით გამოყვანილია გეომეტრიული ორნამენტი (66—971:8). ორნამენტის შიდა არე მწვანე საღებავებით არის შევსებული (ტაბ. XXX—2).

8) მოჭიქული კერამიკის იმიტაცია. ეს ნაწარმი, ისევე რო-

გორც კობალეზე, აქაც კარგად არის წარმოდგენილი. დამახასიათებელია ანგობით დაფარული ზედაპირი, რომელზედაც ამოკაწრულია ორნამენტი: ყვავილი და გეომეტრიული სახე (66—971:16; ნახ. 7. ტაბ. XXV—1), სხივები (31—971:43; ნახ. 8, ტაბ. XXV—3), მცენარეული მოტივი (31—970:94), ან მოხატულია საღებავებით (66—971:7,12, ტაბ. XXIV—4). ყველა მათგანისათვის დამახასიათებელია ვარდისფერი კეცი და ქუსლიანი ძირი ცენტრში მრგვალბრტყელი შვერილით.

ყველა ზემოაღნიშნული მოჭიქული ნაწარმი ჯამებით არის წარმოდგე-



სურ. 9. ნაბაზრალი. მოჭიქული ჭურჭლის მინაბაძი (66—971:7).

სურ. 10. ნაბაზრალი. მოჭიქული ჭურჭლის მინაბაძეების კრილები (31—971:74; 66—971:10)

ნილი. ცალკე მოხსენიების ღირსია მოჭიქული ჯამის ძარი, ძირში გახვრეტილი (66—971:16, ტაბ. XXXI—4), ზედ შემორჩენილი ანგობისა და მწვანე ჭიქურის ნაწილით. მსგავსი სახის ნაწარმი ჩვენთვის არაა ცნობილი.

სხვა სახის მოჭიქული ნაწარმი ერთადერთი სამარის ფრაგმენტით არის წარმოდგენილი (66—971:18). ფორმა მისი ისეთივეა, როგორც კობალეზე აღმოჩენილი სამარისეებისა. განსხვავდება მხოლოდ პირზე ამოკაწრულ ხაზოვან ორნამენტით (ტაბ. XXXVII—5).

თუ ზემოთ აღნიშნული კერამიკული ნაწარმის მიხედვით ვიმსჯელებთ, ისევე როგორც კობალეს სათანადო მონაცემებით ვნახეთ, ძირითადი მასალა უნდა მოთავსდეს X—XIV საუკუნეების ქრონოლოგიურ ჩარჩოში, თუმცა ზოგი ნი-

მუში მოგვიანო იერისაა. ასეთად მიგვაჩნაა თუშის ციხესთან აღმოჩენილი სქელ-
კედლიანი, დიდი ზომის ჯამის ძირის ნატეხები შემორჩენილი ხაზოვანი ორნა-
მენტითა და მომწვანო მოყავისფრო ჭაჭურით (31—970:39, ტაბ. XX XVII—1).
ჩვენეი აზრით, ის ამოვარდნილი ჩანს ზემოთ აღნიშნული ქრონოლოგიური ჯგუ-
ფიდან და უფრო მოგვიანო კერამიკის ნიშნებით უნდა ხასიათდებოდეს.

ნაბაზრალზე აღმოჩენილი არქეოლოგიური მასალის ძირითადი მასა X—XIV
სს. თარიღდება. როგორც ჩანს, ეს პერიოდი ისევე როგორც მთლიანად გავა-
ზისათვის ყველაზე უფრო მნიშვნელოვანია. შემდგომად გვიან შუა საუკუნეებ-
შიც აქ ჩანს მოსახლეობა, მაგრამ ის თავისი კულტურულ-ეკონომიური დონით
გაცილებით დაბლა დგას ძველთან შედარებით.

ს ა მ ა რ ო ზ ა ნ ი

(ძველი გავაზის ეკლესიის უბანი)

დღეს სამეცნიერო ლიტერატურაში კარგად არის ცნობილი, რომ ქრისტიანობის საქართველოში გავრცელების პირველივე ეტაპზე იქმნება ქრისტიანული არქიტექტორის არაერთი მნიშვნელოვანი ნიმუში კახეთში. ჰერმის, ნეკრესის, ნინოწმინდის, შუამთისა და ძველი გავაზის ტაძრები აღრექრისტიანული ხანის არქიტექტურის საეტაპო შედევრებს წარმოადგენენ. ძველი გავაზის ტაძართან დაკავშირებულია ჩვენში ტეტრაკონქების ერთ-ერთი დასაწყისი სტადია, გვარ-გუმბათოვან ნაგებობათა საწყისი ფორმებით¹. მიუხედავად არაერთგზის გადაკეთებებისა და რესტავრაციისა, რამაც ერთგვარად გაართულა ძველის შესწავლის საქმე, აკად. გ. ჩუბინიშვილის საფუძვლადანი გამოკვლევის შედეგად, ტაძრის თარიღიცა და მნიშვნელობაც ქართული არქიტექტურის განვითარებაში დამაჯერებლად არის გამოკვლეული. ტაძრის აგების დრო, როგორც ირკვევა, VI საუკუნის მესამე მეოთხედს არ უნდა გადასცილდეს. გეგმაში იგი წარმოადგენს ტეტრაკონქს; ცენტრალურ გუმბათქვეშა კვადრატს ყოველი მხრიდან ებმის აბსიდა კონქით², ტაძრის ოთხივე აბსიდა გეგმაში ნალისებური ფორმისაა, რომელთა ზომებიც რამდენადმე განსხვავდებიან ერთმანეთისაგან, გუმბათქვეშა კონქის თაღებიც ნალისებურია. გარედან აბსიდებს ნახევარწრიული ფორმა ჰქონია და არა მრავალკუთხა. ტაძრის შესასვლელი აქვს დატანებული დასავლეთისა და სამხრეთის მხარეს. მოგვიანებით ტეტრაკონქისათვის შემოსავლელი მიუშენებიათ. როგორც ჩანს გამიზნული ჰქონიათ, რომ ტეტრაკონქი ირგვლივ ღია არკატურით ყოფილიყო შემოსალტული³.

გავაზის ტეტრაკონქის სახით, როგორც გ. ჩუბინიშვილი ვარაუდობდა, საქმე უნდა გვექონდეს არაერთგზის რესტავრაციით დამახინჯებულ, ერთ-ერთ უძველეს ტაძართან, რომლის აგებაც ბევრ არქიტექტურულ სიახლესთან იყო დაკავშირებული⁴. პირველ რიგში იგი ყველაზე ადრეული ნიმუშია ოთხმხრივ მიშენებული აბსიდებით გუმბათქვეშა კვადრატის მოწყობისა⁵.

როგორც ცნობილია, პირველი საეკლესიო ეპარქიების სიაში, რომლის შედგენაც ვახტანგ გორგასალის სახელთან არის დაკავშირებული, გავაზი არ არის

¹ Г. Н. Чубинашвили, Архитектура Кახетии, I, стр. 215.

² Там же, стр. 216.

³ Там же, стр. 218.

⁴ Там же, стр. 215.

⁵ Там же, стр. 214—220.

ნახსენები. დღევანდელი კახეთის ტერიტორიაზე დასახლებულია ნინოწმინდის (უჯარმის კარზე), ჭერმის, ჩელეთის და ზორნაბუჯის საეპისკოპოსოები. არც წეკრესი და არც გავაზი იქ არ არის დასახლებული. შესაძლოა V ს-ში, გავაზში მართლაც არ იყო ძლიერი სასულიერო ერთეული და ასეთი აქ ჩნდება VI საუკუნის მესამე მეოთხედში, ეკლესიის აგების მომენტში. ცხადზე უცხადესია, რომ ასეთი მძლავრი ტაძრის უპირველესი ამოცანა იქნებოდა ქრისტიანული მრევლის პატრონობა, რომელიც საკმაოდ მრავალრიცხოვანი იყო იქ, თუმცა ჩვენი აზრით, გავაზის ტაძრის ერთ-ერთი, შესაძლოა უმთავრესი, დანიშნულება იყო ქრისტიანობის და შესაბამისად პოლიტიკური ბატონობის გავრცელება მთის მოსახლეობაზე. იქნებ ამანაც განაპირობა განსაკუთრებული ყურადღებაც მისი არქიტექტურულად მოწყობის დროს. ერთ-ერთი მთავარი გზა საქართველოდან დაღესტნისაკენ სწორედ გავაზზე იდო. აქედან გავრცელდა ქრისტიანობა მთაში, რის დამამტკიცებელ საბუთადაც არაერთი ქართული წარწერა და ეკლესიაა შემონახული დღევანდელ დაღესტანში. ეს მომენტი გავაზისათვის, ისევე როგორც ადრე გვქონდა შენიშნული ძველი ნეკრესის მაგალითზე⁶, წინაა წამოსაწევი.

აღნიშნულ საკითხებს გავაზის ეკლესიასთან დაკავშირებით ცხადია ყურადღება მიაქცია არქეოლოგიურმა ექსპედიციამ, რომელმაც მიზნად დაისახა ეკლესიის ეზოს არქეოლოგიური დაზვერვა და გათხრა, რამდენადაც ეკლესიის თავისუფალი ეზო ამის საშუალებას მოგვცემდა.

ძველი გავაზის ადრეფეოდალური ხანის ეკლესიის ეზოში სადაზვერვო თხრილი 1971 წ. კამპანიისას დავდეთ. პირველივე საცდელმა შურფმა დაგვარწმუნა, რომ აქ სამარხები იყო მიჯრით განლაგებული. პირველ წელს ორ სადაზვერვო თხრილი 9 სამარხი გაითხარა. რამდენადაც სამარხებში საყურადღებო ნივთები იყო დადასტურებული, გადაწყდა შეერთებულიყო ორივე თხრილი და აღნიშნული ფართობი შესწავლილიყო პირალებით. შესწავლილი ობიექტი ტაძრის აღმოსავლეთ მხარეს მდებარეობს, უშუალოდ ეკლესიის კედლებთანვე (ტაბ. XXXIX). სულ გაითხარა 35 სამარხი. ქვევით ვიძლევით სამარხთა აღწერილობებს და აღმოჩენილი მასალების მოკლე დახასიათებას.

ს ა მ ა რ ხ ი № 1 დამხრობილია დასავლეთ-აღმოსავლეთით, თავით დასავლეთით. შეკრულია ბრტყელი ქვებით. სამხრეთის კედელი ერთი მთლიანი ქვაა, ჩრდილოეთის კედელი კი ორი ბრტყელი ქვით არის შედგენილი. თავსა და ბოლოში თითო ბრტყელი ქვა იდო. სახურავად კი რამდენიმე ბრტყელი ქვის ნაგლეჯი იყო გამოყენებული⁷. სამარხის სიგრძეა 2,1 მ, სიგანე 0,7 მ. სამარხის სახურავი მიწის ზედაპირიდან დაცილებული იყო 1 მ-ით. სამარხი მიწით იყო სავსე. ვაშმენდის შედეგად აღმოჩნდა ერთმანეთში არეული ადამიანის ძვლები. კარგად ჩანდა ერთი ჩონჩხი, თითქმის სრულად შენახული: იწვა გამოტილი, ხელები ეწყო მკერდზე. გარდა აღნიშნული ჩონჩხისა, სამარხში კიდევ ოთხი ჩონჩხის ნაშთები იყო დადასტურებული (ტაბ. XL—2).

⁶ ლ. ქილაშვილი, ქალაქები ფეოდალურ საქართველოში, I, 1968, გვ. 63—65.

⁷ რადგანაც სამარხთა უმეტესობა რამდენჯერმე იყო გამოყენებული დასაკრძალავად, ამდენად ყველაზე ძლიერ სახურავები ჩანს დაზიანებული.

სამარხი უინვენტაროა.

სამარხი № 2 დამხრობილია დასავლეთ-აღმოსავლეთით და ბრტყელი ქვებითაა შეკრული. ჩრდილოეთის კედელს წარმოადგენს ერთი ბრტყელი ქვა, დასავლეთის და აღმოსავლეთის კედლები თითო ქვით არის შედგენილი. სამხრეთის კედლად გამოყენებულია ორი ქვა. სამარხის სახურავს წარმოადგენდა სამი ბრტყელი ქვა. სამარხის სიგრძეა — 2,2, სიგანე — 0,8 მ, სიმაღლე — 0,5 მ. სახურავი მიწის ზედაპირიდან დაცილებულია 1 მეტრით. სამარხი მიწით იყო ამოვსებული. გაწმენდის შემდეგ აღმოჩნდა სამი ჩონჩხის ნაშთები ერთმანეთში არეული. სამარხი არაერთდროული დაკრძალვისათვის ყოფილა გამოყენებული. სამარხის აღმოსავლეთის ნაწილში დადასტურებულია:

1. მინის სამაჯურის ნატეხი (66—971 : 111);
2. სპილენძის საყურე (66—971 : 112);
3. სპილენძის მძივსაკიდი (66—971 : 112);
4. სპილენძის ზარაკი (66—971:113);
5. სპილენძის საკიდი (66—971 : 112);
6. სპილენძის ბეჭედი—სპირალი (66—871 : 112).

სამარხი № 3 ქვაყუთია შეკრული თხელი ქვის ფილებით. დამხრობილი იყო დასავლეთ-აღმოსავლეთით. სამარხის გვერდები შედარებით უთავბოლოდ იყო მიწყობილი ბრტყელი ქვებით. სახურავად ოთხი ფილა იყო გამოყენებული. სამარხის დასავლეთ ნაწილში უწესრიგოდ მიყრილი სამი თავისქალა იყო დადასტურებული; ერთი თავის ქალა აღმოსავლეთის კედელთან იყო. ძვლები ერთმანეთშია არეული. სამარხის რამდენჯერმე გამოყენების გამო იგი თითქმის დარღვეული იყო. სამარხის სიგრძეა 2,10 მ. სიგანე — 0,85 მ. სიმაღლე — 0,7 მ. ზედაპირიდან სახურავი დაცილებული იყო 1,20 მ.

სამარხში აღმოჩნდა:

1. სპილენძის ორი რგოლი, თავგახსნილი (66—971 : 85);
2. რკინის ნივთის ნაშთი. აღდგენა ვერ მოხერხდა. დაიშალა;
3. სპილენძის საკიდი თუ საყურე;
4. მწვანე მინის სამაჯური მრგვალგანივკვეთიანი, გრეხილი ღეროთი (66—971 : 111);

სამარხი № 4 ბრტყელი ქვებით შეკრული ქვაყუთია. დამხრობილია დასავლეთ-აღმოსავლეთით, თავით დასავლეთით. სამარხის სიგრძეა 1,95 მ, სიგანე 0,8 მ, სიმაღლეა 0,65 მ. სახურავი მიწის ზედაპირიდან დაცილებულია 0,75 მ-ით, დადასტურებულია ერთი ჩონჩხი გაშოტილ პოზაში. ხელები ეწყობა მკერდზე. ძვლები კარგად იყო შემონახული. ჩონჩხის სიგრძეა 1,65 მ.

სამარხში აღმოჩნდა:

1. სპილენძის სფერული საკიდი, ზარაკისებრი (66—971: 82);
2. სპილენძის ფარაკიანი ბეჭედი (66—871:78);
3. საყურეები, წვრილღეროვანი 3 ც. (66—971:81, ტაბ. LXVI—1);
4. ბრინჯაოს ზარაკისებური საკიდი (66—971 : 82);

სამარხი № 5 ქვაყუთია დამხრობილი დასავლეთ-აღმოსავლეთით, თავით დასავლეთით. შეკრულია ბრტყელი ქვებით. ჩრდილოეთის კედელს

შეადგენდა 2,12 მ სიგრძის ქვა, სამხრეთისას კი 2,1 მ სიგრძის ქვა. დასავლეთის კედლის ქვა 0,9 მ-ია, აღმოსავლეთის კედლის ქვა გადავარდნილი იყო და დამტვრეული. სამარხის სახურავი მიწას ზედაპირიდან დაცილებული იყო 0,3 მ. სამარხი ამოვსებული იყო მიწით. წმენდისას ზედაპირიდან 0,4 მ აღმოჩნდა ძვლები. ორი ჩონჩხი იყო გამოტოვილი, ხელები ელაგა მკერდზე, თავებზე ეწყო დასავლეთის კედელთან. აღმოსავლეთის კედელთან მიყრილია უფრო ადრე დაკრძალული ოთხი მიცვალებულის ჩონჩხის ნაწილები. ორავე თავის ქალა უწესრიგოდ იყო მიყრილი სამარხის გვერდით. ძვლები კარგად იყო შენახული. შემორჩენილი ჩონჩხების სიგრძეა 1,75 და 1,80 მ. ორივე ჩონჩხი ერთდროული დაკრძალვისაა, დანარჩენი კი ადრეა დაფლული. სამარხში მასალა არ არის დადასტურებული (ტაბ. XLII—1).

ს ა მ ა რ ხ ი № 6 მდებარეობდა № 5 სამარხის ქვეშ. დამხრობილია დასავლეთ-აღმოსავლეთით, თავით დასავლეთით. ქვაყუთი შეკრულია ბრტყელა ქვებით. სახურავად გამოყენებული იყო სამი ბრტყელი ქვა. სამარხის სიგრძე 1,65 მ, სიგანე 0,95 მ. ეს სამარხიც მრავალჯერ ჩანს გამოყენებულ; უკანასკნელად დაკრძალულის ჩონჩხი კარგად იყო შემონახული. იგი იდო გამოტოვილი, ქრისტიანულ პოზაში, ქვეშ კი ადრე დაკრძალულთა ძვლები იყო არეული. სამარხის დასავლეთ ნაწილში ერთიმეორეზე მიყრილი ოთხი თავის ქალა იყო დადასტურებული. სამარხი მიწის ზედაპირიდან 0,60 მ იყო დაცილებული (ტაბ. XLII—2).

სამარხში აღმოჩნდა:

1. ბაცი მწვანე მინის სამაჯური ღეროდაგრებილი (66—971 : 106 სურ. 11—1);
2. რკინის რგოლი ძლიერ დაქანვული (66—971 : 107);
3. მძივები ვიშრისა, მინისა, სარდიონისა და პასტის (66—971:105);
4. ბრინჯაოს საყურე, წვრილღეროვანი (66—971 : 108, სურ. 12—6);
5. შავი მინის სამაჯური, მრგვალგანაკვეთიანი (66—971 : 110 ტაბ. LX—3).

ს ა მ ა რ ხ ი № 7 ოთხი ბრტყელი ქვით შეკრული ქვაყუთია დამხრობილი დასავლეთ-აღმოსავლეთით, თავით დასავლეთით, სახურავად რამდენიმე ქვა ედო. სამარხის სიგრძეა 2 მ, სიგანე 1 მ, სიმაღლე 0,5 მ. სახურავი მიწის ზედაპირიდან დევს 0,6 მ. სამარხი მიწით იყო სავსე. გაწმენდის შემდეგ გამოჩნდა ერთი კარგად შენახული ჩონჩხი ქრისტიანულად დაკრძალული. ჩონჩხის ალაგების შემდეგ ჩრდილოეთის კედლის ქვეშ დარღვეული სამარხის ნაშთთან ერთად აღმოჩნდა შავი მინის სამაჯური (66—971:110, სურ. 13—1).

ს ა მ ა რ ხ ი № 8 დარღვეული იყო და ამდენად სამარხის მოწყობის და ზომების მხრივ ვერაფერს ვიტყვით. მისი ცალკე აღნიშვნა იმდენად არის საჭირო, რომ აქ კვლავ ვხედავთ სამარხთა განლაგების ორსართულიანობას და საინტერესოა სურათს იძლევა ძვ. გავაზის ეკლესიის გასამაგრებელ კედელთან დაცემიერებათ. № 8 სამარხით ჩაჭრილია კედელი, რომელიც ალბათ იმავე ხანისაა, როცა ეკლესიის გასამაგრებელი კედელი იყო აგებული, ამავე დროს. სამარხის

იატაკად გამოყენებულია ქვედა ფენის სამარხის (№ 9) სახურავი. ე. ა. ძველია № 9 სამარხი, შემდეგ ააშენეს გასამაგრებელი კედელი, მერე კი მოაწყვეს № 8 სამარხი, რომლითაც ჩაჭრეს კედელი.

ს ა მ ა რ ხ ი № 9 მდებარეობდა № 8 სამარხის ქვეშ. შედგენილია ბრტყელი დიდი ქვებით. დამხრობილია დასავლეთ-აღმოსავლეთით, თავით დასავლეთით, სამარხი-აქლდამა მოწყობის მხრივ გამოირჩევა სხვებისაგან. ჩრდილოეთის კედლის ქვა ერთი მთლიანი მონოლითია 2,2 მ სიგრძისა, სამხრეთის კედელიც ასეთივე ზომისაა, დასავლეთისა და აღმოსავლეთის კედლებს შეადგენენ თითო, 0,9 მ სიგანის ქვა. სამარხის სიმაღლეა 1 მ. მიწის ზედაპირიდან სამარხის სახურავი დაცილებულია 0,95 მ. სამარხი მიწით იყო სავსე. გაწმენდისას სამარხის ზედა ნაწილში 0,4 მ სიღრმეზე ერთი ჩონჩხი იყო (სიგრძე, 1,8 მ) ქრისტიანულ წესზე ჩასვენებული (ტაბ. XLIII).

აღნიშნული ჩონჩხის თავთან, სამარხის კუთხეში იდო თიხის ტუჩიანი დოქი. ჩონჩხის ალაგების შემდეგ კვლავ გამოჩნდა ძვლები, 6 თუ 7 ჩონჩხის ნაწილები უწესრიგოდ იყო არეული ერთმანეთში. ინვენტარი, რომელიც სამარხში იყო დადასტურებული, გარდა აღნიშნული დოქისა, ქვედა ჩონჩხებს უნდა მიეკუთვნოს.

სამარხში აღმოჩნდა:

1. ცალყურა დოქი სამყურა ბალახის მოყვანილობის პირით (66—971 : 116, ტაბ. XLIV) იდო სამარხის დასავლეთ ნაწილში, ზედა ჩონჩხის თავთან. მოჩანდა მისი პირი;
2. მინის თხელკედლიანი ჭურჭელი, რომელიც სულ პატარა ნატეხებად იყო ქცეული. ჭურჭელი რესტავირებულია (66—971 : 117 ტაბ. LIII);
3. მინის სამაჯური. იდო სამხრეთის კედელთან (66—971 : 110);
4. რკინის ნივთების უფორმო ნატეხები;
5. პასტის, სარდიონის და მინის მძივები (66—971 : 115 ტაბ. LVII);
6. სპილენძის საკიდი (66—971 : 115);
7. სპილენძის საყურეების ნაწილები (66—971:114).

ს ა მ ა რ ხ ი № 10. ბრტყელი ქვებით შეკრული ქვაყუთია, დამხრობილი დასავლეთ-აღმოსავლეთით. სამარხის ჩრდილოეთსა და სამხრეთის კედლებს წარმოადგენენ ბრტყელი ქვიშაქვის ფილები. ორა დანარჩენი ვიწრო გვერდები კი ბრტყელი ფიქლის ნატეხებით არის შედგენილი. სამარხს სამი ბრტყელი ქვა ედო სახურავად. მისი სიგრძეა 1,95 მ, სიგანე 0,65 მ-ია. სახურავი მიწის ზედაპირიდან მდებარეობდა 0,5 მ. სამარხში დადასტურებული იყო სამი მიცვალებულის ჩონჩხი, აქედან ორი მათგანის ძვლები (ქვედა) ერთმანეთში იყო არეული, ზედა მესამე კი გამოტილი იწვა, ქრისტიანულად დაკრძალულის პოზაში (ტაბ. XLIV).

ინვენტარი არ იყო დადასტურებული.

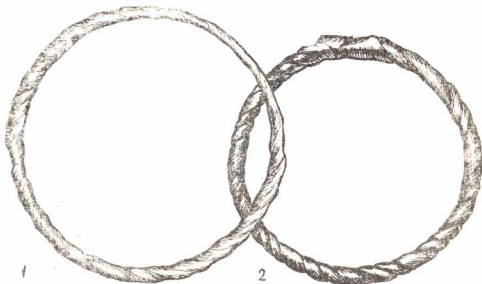
ს ა მ ა რ ხ ი № 11 ქვაყუთია. მიწის ზედაპირიდან მდებარეობს 0,3 მ-ზე, დამხრობილია დასავლეთ-აღმოსავლეთით, სიგრძე 1,9 მ, სიგანე 0,8 მ. სამარხი ოთხი ქვით იყო შეკრული, გვერდებზე ქვიშაქვის ფილები ეწყო, თავსა და ბოლოში კი ფიქლის ფილები, სამარხში დადასტურებული იყო სამი ჩონჩხის ერთმანეთში არეული ნაწილები (ტაბ. XLV).

სამარხული მასალა არ ყოფილა აღმოჩენილი.

ს ა მ ა რ ხ ი № 12, ქვაყუთია, შედგენილი ქვიშაქვისა და ფიქლის ფილებით. ზემოდან ედო ქვიშაქვის ორი ფილა და დაკეპნილი რომელიღაც რკინის იარაღით, სამარხი დამხობილი იყო დასავლეთ-აღმოსავლეთით, სიგრძე 2,2 მ, სიგანე 0,8 მ. სამხრეთის კედელი შედგენილია ერთი ქვიშაქვის ფილით, ასევეა თავსა და ბოლოში, ჩრდილოეთის კედელი კა არ არის შემორჩენილი. სამარხი რამდენიმეჯერ არის გამოყენებული დასაკრძალავად. ვერ დავადგინეთ თუ რამდენი ჩონჩხი იყო ჩასვენებული. ერთი თავის ქალის ნაწილები დასავლეთ კედელთან იყო მიხვეტილი. შესაძლებელია სამარხის მრავალჯერ გახსნის გამო ჩრდილოეთის კედლის ქვა სულ მოაცილეს.

სამარხში აღმოჩნდა:

1. ორად გატეხილი თიხის ჯამი, რომელიც აღდგა. თიხა უხეშად არის დამუშავებული, იდო სამხრეთის კედელთან (66—971:127, სურ. 14);
2. გრებილდეროვანი სამაჯური, იდო დასავლეთის კედელთან, სამაჯური აღმოჩნდა სამარხის ძვლების ალაგების შემდეგ ოციოდე სმ-ზე (66—971 : 128 სურ. 11—2, ტაბ. LVIII—2);
3. ფაიანსის მძივები (66—971 : 129, ტაბ. LIV—1).



სურ. 11. მინის სამაჯურები (66—971:106; სამ. № 6; 66—971:128; სამ. № 12).

ს ა მ ა რ ხ ი № 13 ქვაყუთია, ნაწილობრივ დაზიანებული, დამხობილია დასავლეთ-აღმოსავლეთით, აკლია ჩრდილოეთის კედლის ერთი ნაწილი, ზემოდან ბრტყელი ქვები ეხურა, სიგრძე 1,8 მ, სიგანე 0,9 მ. ძვლები ერთმანეთში იყო არეული, ეტყობა სამარხი ხშირად იხსნებოდა ხელახალი დაკრძალვისათვის. ინვენტარი არ არის აღმოჩენილი.

ს ა მ ა რ ხ ი № 14 ნაწილობრივ დარღვეულია. დამხობილია დასავლეთ-აღმოსავლეთით, ზემოდან ეფარა პატარა ბრტყელი ფილები. ჩრდილოეთის კედლად გამოყენებული იყო № 15 სამარხის კედელი, დანარჩენი კედლები არ არის შემორჩენილი. სამარხში მხოლოდ ერთი მიცვალებული იყო დაკრძალული, გაშობილი, ქრისტიანული დაკრძალვის წესით. ინვენტარი არ არის დადასტურებული.

სამარხი № 15 დამხრობილია დასავლეთ-აღმოსავლეთით, ქვაყუთით. ირგვლივ შემოწყობილი აქვს ბრტყელი ქვები, ზემოდანაც დაფარულია ფილებით, მდებარეობდა № 14 სამარხის გვერდით, ინვენტარი არ ყოფილა დადასტურებული.

სამარხი № 16 ქვაყუთითა, დამხრობილი დასავლეთ-აღმოსავლეთით (ტაბ. LI—3). ზემოდან უსწორმისწოროდ ელაგა ბრტყელი ქვები. თავსა და ბოლოში კედლები შედგენილი იყო ფიქლის ფილებით. ჩრდილოეთის კედლად გამოყენებული იყო ერთი მთელი ქვიშაქვის ფილა, სახურავი დაცილებულია მიწის ზედაპირიდან 0,6 მ-ით, სიგრძე 1,7 მ, სიგანე 0,65 მ. გაწმენდის შემდეგ გამოჩნდა ნხოლოდ ერთი ჩონჩხი, გამოტილი. ჩონჩხის სიგრძეა 1,65 მ, ტანის ზედა ნაწილის ძვლები ცუდად იყო შენახული. № 16 სამარხით ჩაჭრილი იყო სანახევროდ სხვა სამარხი და დაზიანებული. დაზიანებულ სამარხში აღმოჩნდა ორი გრებილტანიანის მინის სამაჯური (66—971 : 130. სურ. 15—1 ტაბ. LVIII—4) და მძივები (66—971 : 132).

სამარხი № 17 ქვაყუთითა, შემოწყობილი მომცრო ზომის ბრტყელი ქვებით, ასეთივე ქვები ეფარა ზემოდანაც. დამხრობილი იყო დასავლეთ-აღმოსავლეთით, ერთი ჩონჩხი იყო დადასტურებული გამოტილ პოზაში, გულხელდაკრეფილი. ინვენტარი არ ახლდა.

სამარხი № 18 ქვაყუთითა დამხრობილი დასავლეთ-აღმოსავლეთით, ოდნავ გადახრით. ჩრდილოეთისა და სამხრეთის კედლები ქვიშაქვის თითო ფილით არის შედგენილი. დასავლეთის კედელი ფიქალია, აღმოსავლეთისა კი ფიქალი და ქვიშაქვა. სამარხის სიგრძეა 2,5 მ, სიგანე 1 მ. სახურავი მიწის ზედაპირიდან დაცილებულია 0,8 მ. სამარხში ერთი ჩონჩხია დადასტურებული, გამოტილი, ხელებით მუცელზე. ჩონჩხის სიგრძე 1,6 მ. იგი იღო ჩრდილოეთის კედელთან, სამხრეთის კედელი დანგრეულია და იქ ქვება იყო ჩაწყობილი (ტაბ. XLVI).

სამარხში აღმოჩნდა ძვლის დილი კვირისტავის ფორმისა (66—971 : 135) და სარდონის მძივი (66—971 : 136).

სამარხი № 19 ქვაყუთითა დამხრობილი დასავლეთ-აღმოსავლეთით. კედლები ქვიშაქვის თითო ფილით არის შედგენილი. სიგრძე 2,1 მ, სიგანე 0,8 მ. მიწის ზედაპირიდან სახურავი მდებარეობდა 0,9 მ-ზე. გაწმენდის შემდეგ გამოჩნდა ერთი ჩონჩხი (სიგრძე 1,75 მ), გამოტილი, ხელებით მუცელზე. ინვენტარი არ არის დადასტურებული. სამარხის იატაკი ქვითვირით იყო მოვებული. ეს ერთადერთი შემთხვევა იყო, რომ სამარხს იატაკი ჰქონდა (ტაბ. XLVI).

სამარხი № 20, თხელი ფიქლებით შეკრული ქვაყუთითა, დამხრობილი დასავლეთ-აღმოსავლეთით, სახურავადაც ფიქალია გამოყენებული. სიგრძე 1,7 მ, სიგანე 0,75 მ. სახურავი მიწის ზედაპირიდან დაცილებულია 0,7 მ. დადასტურებულია ორი ჩონჩხი, ნაწილობრივ არეული. თავები დასავლეთით ეწყო (ტაბ. LXVII).

სამარხში აღმოჩნდა:

1. სპილენძის მავთულისაგან შეკრული ჯაჭვი (66—971 : 141);
2. ძვლის დილი (66—971 : 138);
3. შავი მინის სამაჯური, სადა (66—971:139, სურ. 15—3, ტაბ. LVIII-3);
4. შავი მინის სამაჯური (66—971: 140).

ს ა მ ა რ ხ ი № 21 დიდი ზომის ქვაყუთია დამხრობილი დასავლეთ-აღმოსავლეთით. სამარხის კედლები შედგენილია თითო ქვიშაქვის ბრტყელი ფილით. ქვაყუთის სიღრმე 1 მ აღწევდა. მისი სახურავი ზედაპირიდან დაცილებულია 0,9 მ, სიგრძე 2,10 მ, სიგანე, 1,2 მ. სამარხი მიწით იყო სავსე. გავწმენდის შემდეგ აღმოჩნდა, რომ ის რამდენიმეჯერ არის გახსნილი და სამარხად გამოყენებული. უკეთ იყო შემონახული ზედა მიცვალებული, რომელიც ქვაყუთის ჩრდილოეთ ნაწილში იყო მოთავსებული (სიგრძე 1,65 მ). იწვა გაშოტილი, ხელებით მუცელზე. აღნიშნული ჩონჩხის ქვეშ კიდევ სამი ჩონჩხის ნაშთები იყო დადასტურებული, ერთმანეთში არეული. ზედა ჩონჩხი ქვედა პირველი ჩონჩხიდან დაცილებული იყო 0,6 — 0,65 მ (ტაბ. XLVIII). სამარხში აღმოჩნდა:

1. ბაცი ლურჯი მინის საღაზედამირიანი სამაჯური (66—971:143, სურ. 15—2, ტაბ. LX—1);
2. მწვანე მინის ღეროვადავრეხილი სამაჯური (66—971: 142, სურ. 13—2; ტაბ. LIX—3);
3. ვერცხლის ბეჭედი, მრგვალფარაკიანი (66—971:144);
4. დამტვრეული რკინის ბეჭედი (66—971 : 145);
5. სპილენძის ორი საკიდი ყუნწით, სფერული ტანით და კონუსისებრი წვეტით ბოლოში (66—917 : 147, სურ. 16);
6. მინის თხელკედლიანი ჭურჭლის ნატეხი (66—971:148, ტაბ. LXIII—1);
7. მოჭიქული ჯამის ნატეხი (66—971:149);
8. მინის მრგვალ-ბრტყელი მძივები (66—971 : 146).

ს ა მ ა რ ხ ი № 22 ქვაყუთია შედგენილი ოთხი ქვიშაქვის ფილით. სიგრძე 1,9 მ, სიგანე დასავლეთ ნაწილში 0,1 მ, აღმოსავლეთ ნაწილში 0,7 მ. სახურავი ზედაპირიდან დაცილებულია 0,2 მ. სამარხი დამხრობილია დასავლეთ-აღმოსავლეთით. სამარხში ძვლები ერთმანეთშია არეული უწესრიგოდ, ალბათ არაერთჯერადი დაკრძალვის გამო.

სამარხში აღმოჩნდა:

1. სპილენძის 2 ც. სამაჯური წვრილღეროვანი (66—971:151, სურ. 17);
2. რკინის სამაჯურის ნატეხები (66—971:150);
3. ვერცხლის (?) ბეჭედი თვალბუდით, ბუდეში ჩასმულია მინის (?) თვალის (66—971 : 153);
4. მძივები;
5. სპილენძის სამაჯური, ბრტყელი რკალით (66—971 : 152).

ს ა მ ა რ ხ ი № 23 ქვაყუთია შედგენილი ქვიშაქვის ფილებით. სახურავად გამოყენებული იყო ფიქლის თხელი ნატეხები. დამხრობილია დასავლეთ-აღმოსავლეთით. სიგრძე 2 მ, სიგანე 0,9 მ. სახურავი ზედაპირიდან დაცილებული იყო 1 მ-ით. სამარხი მიწით იყო სავსე. ქვაყუთის ჩრდილოეთ კედელთან გაიწმინდა თითქმის მთელი ჩონჩხი, რომელიც იდო გაშოტილი. სამხრეთის კედელთან მეორე ჩონჩხის ნაშთი იყო, ფეხებთან კი ერთი სხვა თავის ქალა იყო. ეს მიუთითებს, რომ არაერთჯერად დაკრძალვასთან გვაქვს საქმე (ტაბ. XLIX).

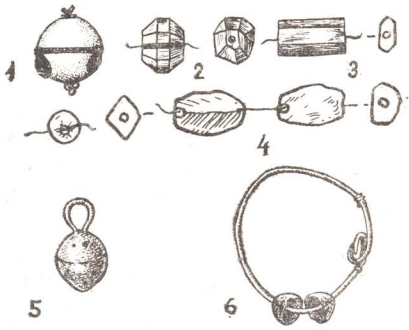
სამარხში აღმოჩნდა:

1. ბრინჯაოს ჯვარი დაბალრელიეფიანი ჯვარცმის გამოსახულებით, ყუნწიანი (66—971 : 156, სურ. 18, ტაბ. LXVI—5);

2. სპილენძის სამაჯური, ღეროვადაგრებილი, ბრტყელი ბოლოებით (66—971:157, სურ. 19—1);
3. ვერცხლის ბეჭედი ბრტყელი ღეროთი (66—971:158, სურ. 19—2);
4. ვერცხლის ბურთულა საყიდი ჩამოსხმული, ორნამენტირებული (66—971:162, სურ. 12—1);
5. სარდიონის მძივები (66—971:159);
6. მინის, ქვის, მოჭიქული ფიანის მძივები (66:971:160:161, სურ. 12).

ს ა მ ა რ ხ ი № 24 ქვაყუთია, დამხრობილი დასავლეთ-აღმოსავლეთით. ქვაყუთი შედგენილია ქვიშაქვის ფილებით, სიგრძე 2,1 მ, სიგანე 0,7 მ. სახურავი მიწის ზედაპირიდან მდებარეობს 0,8 მ-ზე. გაწმენდის შემდეგ გამოჩნდა ერთი ჩონჩხი და მის ფეხებთან უფრო ადრე დაკრძალულთა ორი თავის ქალა. სამარხში ნივთები არ იყო დადასტურებული.

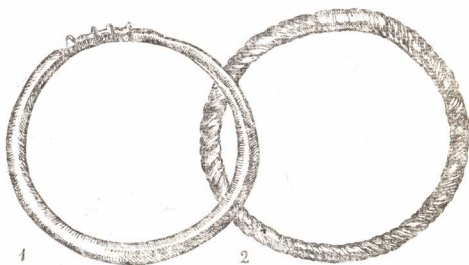
ს ა მ ა რ ხ ი № 25 ქვასამარხია დამხრობილი დასავლეთ-აღმოსავლეთით. სამარხი შედგენილია ქვიშაქვის ფილებით. სიგრძე 1,8 მ, სიგანე 0,7 მ. სახურავი რამდენიმე ქვისაგან არის შედგენილი. მიწის ზედაპირიდან დაცილებულია 0,6 მ. დადასტურებულია ერთი ჩონჩხი, გაშოტილი ვულაღმა მწოლიარე. სამარხეული მასალა არ არის დადასტურებული (ტაბ. L—1)



სურ. 12. სამარხეული ინვენტარი: 1. ვერცხლის საყიდი (66—971:128; სამ. № 23); 2. მთის ბროლის მძივები (66—971:160; სამ. № 23); 3. სარდიონის მძივი (66—971:105; სამ. № 6); 4. მძივები (66—971:160; სამ. № 23); 5. ბრინჯაოს საყიდი (66—971:113; სამ. № 2); 6. მძივიანი სისაფეთქლე რგოლი (66—971: 108), სამ. № 6

ს ა მ ა რ ხ ი № 26 დამხრობილია დასავლეთ-აღმოსავლეთით. შედგენილია პატარა ზომის ფილებით და ნაგლეჯი ქვებით. ზევიდანაც ასეთი ქვები ეფარა.

სახურავი მიწის ზედაპირიდან დაცილებულია 0,7 მ-ით. სიგრძეა 1,6 მ, სიგანე 0,6 მ. სამარხში ერთი ჩონჩხი აღმოჩნდა, რომელიც იღო გულადმა, გაშოტილი (ტაბ. L—2).



სურ. 13. მინის სამაჯურები (66—971:110, სამ. № 7, 66—971:142; სამ. № 20)

სამარხში დადასტურებულია:

1. მომწვანო პასტის თვლები (2 ც. 66—971 : 166);

2. სპილენძის ხვია (66—971 : 167);

3. სპილენძის საყურე, მრგვალფორიანი (66 : 971 : 170);

4. ორი მომცრო მონეტა გახვრეტილი (66—971:168, 169). გულზე ჩამოსაკიდებლად გამოყენებული. საგარაუდოდ მიეკუთვნება თურქულ აყჩეებს:

ს ა მ ა რ ხ ი № 27 ქვაყუთია, შეკრული ოთხი მსხვილი, გათლილი ფილით. ზემოდანაც ორი ასეთივე ბრტყელი ქვა ეხურა. სამარხი დამხრობილია დასავლეთ-აღმოსავლეთით. სამარხი მიწის ზედაპირიდან დაცილებულია 0,5 მ-ით. სიგრძე 1,9 მ, სიგანე 0,9 მ. სამარხში სხვადასხვა დროს დაკრძალული ორი მიცვალებულის ჩონჩხი იყო დადასტურებული. ძვლები ერთმანეთში იყო არეული. სამარხი უინვენტაროა (ტაბ. L—3).

ს ა მ ა რ ხ ი № 28 ქვაყუთია, შეკრული ოთხი ბრტყელი ქვისაგან. დამხრობილია დასავლეთ-აღმოსავლეთით. სამარხის გვერდები ქვიშაქვის ფილებია, თავსა და ბოლოში კი ფიქალია, სიგრძე 1,95 მ, სიგანე 0,9. სახურავი ზედაპირისაგან დაცილებულია 0,55 მ-ით. ძვლები არეულია. სამარხში აღმოჩნდა სარდიონის გიშრის და მინის მძივები (66—971 : 155).

ს ა მ ა რ ხ ი № 29 უფრო ქვაყუთის ნაშთს წარმოადგენს, რადგანაც გარდა იმისა, რომ ძვლები იყო არეული ერთმანეთში, ქვის ფილებიც ისეთნაირად იყო განლაგებული, რომ ვერც სამარხის ზომებსა და ვერც მის დამხრობას ვერ ვიძლევი. არც სამარხეული ინვენტარი იყო დადასტურებული (ტაბ. LI—1).

ს ა მ ა რ ხ ი № 30 ქვაყუთია დამხრობილი დასავლეთ-აღმოსავლეთით. იგი შეკრულია ქვის ფილებით. ჩრდილოეთის და სამხრეთის კედლები ორ-ორი ქვითაა შედგენილი. თავსა და ბოლოში კი თითო ფიქალია ჩადგმული. სახურა-

ვად პატარა ზომის ბრტყელი ქვები იყო გამოყენებული. სიგრძე 1,95 მ, სიგანე 0,6 მ. მიწის ზედაპირიდან დაცილებულია 0,55 მ-ით. სამარხში ერთი ჩონჩხი იყო დადასტურებული, იღო გულალმა გამოტილი, ხელებით მკერდზე. სამარხი უინვენტაროა.

ს ა მ ა რ ხ ი № 31 შედგენილია რიყისა და ნაგლეჯი ქვებით. ზემოდანაც რამდენიმე ქვა ეფარა, სიგრძე 1,95 მ, სიგანე 0,65 მ. ზედაპირიდან სამარხის სახურავი დაცილებული იყო 0,5 მ. ჩონჩხის ძვლები ერთმანეთში იყო არეული. სამარხი უინვენტაროა.

ს ა მ ა რ ხ ი № 32 ქვაყუთია თლილი ქვებით შეკრული. ზემოდანაც ასეთივე ორი ქვა ეფარა, სიგრძე 1,9 მ, სიგანე 0,7 მ, მიწის ზედაპირიდან დაცილებულია 0,4 მ. სამარხში ძვლები უწესრიგოდ იყო მიმოფანტული (ტაბ LI—2).

დადასტურებულია მხოლოდ ერთი სპილენძის საყურის ნაწილი (66—971 : 170, სურ. 16—3).

ს ა მ ა რ ხ ი № 33 თლილი ქვებით შედგენილი ქვაყუთია. სახურავადაც გათლილი ქვები ეფარა. დამხრობილი იყო დასავლეთ-აღმოსავლეთით, სიგრძე 2 მ, სიგანე 0,95 მ. მიწის ზედაპირიდან სახურავი დაცილებულია 0,9 მ. სამარხი მიწით იყო სავსე. გავშენდის შემდეგ გამოჩნდა ორი ჩონჩხი, თავებით დასავლეთით.

სამარხში დადასტურებულია:

1. ძვლის და მინის მძივები 18 ც. (66—971 : 172);
2. სპილენძის რგოლი და ფირფიტა (ბეჭდის ფარაკი? — 66—971 : 171).

ს ა მ ა რ ხ ი № 34 ქვაყუთია გათლილი ქვებით შედგენილი. ზემოდანაც ასეთი ქვები ეფარა. დამხრობილია დასავლეთ-აღმოსავლეთით. ირგვლივ შემოუყვებოდა კვითა და აგურით, კირის ხსნარზე ნაშენი დაახლ. 20 სმ სისქის კედელი. სამარხის სიგრძეა 2,15 მ, სიგანე — 0,8 მ. ზედაპირიდან დაცილებულია იგი 0,7 მ-ით, სამარხში ერთმანეთში არეული ოთხი ჩონჩხი იყო დადასტურებული (ტაბ. LII).

სამარხში აღმოჩნდა:

1. ფაიანსის ცისფრად მოჭიქული მძივი (66—971 : 174);
2. შავი მინის სამაჯურების ნატეხები (ერთი სადაზედაპირიანი, ერთი გრეხილღეროვანი (66—971 : 173).

ს ა მ ა რ ხ ი № 35 ქვაყუთია გათლილი ქვებით შეკრული, ზემოდანაც 2 ასეთი ქვა ეფარა. ქვაყუთი დამხრობილია დასავლეთ-აღმოსავლეთით. სიგრძე 2 მ, სიგანე 0,8 მ. ზედაპირიდან სახურავამდე 0,8 მ-ია. დადასტურებულია ერთი ჩონჩხი გულალმა დაკრძალული მიცვალებულისა. ჩონჩხს თავი არა ჰქონდა.

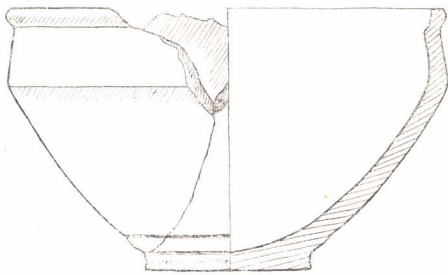
სამარხში აღმოჩენილია:

1. სარდიონის და მინის 5 ც. მძივი (66—971 : 176);
2. შავი მინის სამაჯური, გრეხილღეროვანი (66-971:178, სურ. 20—4; ტაბ. LIX—4);

3. ფაიანსის მედალიონის ნატეხი, შემორჩენილია ზედა ნაწილი ყუნწით (66—971 : 177, სურ. 20—2).

სამარხეული მასალა მეტნაკლებად 19 სამარხში იყო დადასტურებული. თუ მხედველობაში არ მივიღებთ სამარხეული ნივთების სიმცირეს, ის საკმაოდ მნიშვნელოვანია.

თიხის ჭურჭელი სამარხში 5 ნიმუშით არის წარმოდგენილი. აქედან ერთია დოქი სამყურა ბალახის მოყვანილობის პირით (ტაბ. XIV—1), მეორე ჯამი სადაზღედაპირიანი (ტაბ. XV—2), ერთი ჩაიდნისებური პატარა ჭურჭელი (ტაბ. XV—1) და ორიც მოჭიქული ნატეხი. მოჭიქული ნატეხები შემთხვევით უნდა იყოს სამაოხებში მოხვედრილი და ამდენად მათზე არ გვაგარძელებთ ლაპარაკს. რაც შეეხება ჯამსა და დოქს, ისინი ყოველდღიური სასმარი ჭურჭლეულის ნიმუშებს განეკუთვნებიან. დოქის შესახებ საგანგებოდ იქნება საუბარი დათარიღების საკითხების განხილვისას. ის გვიანი შუა საუკუნეების ნაწარმის ტიპური ნიმუშია, რამაც საშუალება მოგვცა სამაროვნის ზედა საზღვარი შემოგვეფარგლა, რაც შეეხება ჯამს, ის მეთორმეტე სამარხში იყო დადასტურებული. თიხა მოვარდისფროდ არის გამომწვარი. ზემოთ აღნიშნული დოქის მსგავსად, არც ეს არის მძალი გემოვნების ხელოსნური ნაწარმი. ჯამს არა აქვს სწორი პროპორციები, უხეში ნამუშევარია. მისი ფორმა რამდენადმე უჩვეულოა. ბრტყელი ძირი ოდნავ გამოყოფილია ტანისაგან, პირი ვერტიკალური აქვს. იგი ფორმით მსგავსებას ამჟღავნებს კოპალეზე გათხრილ სამკედლოში აღმოჩენილ ჯამთან. სამარხში ჯამთან ერთად დადასტურებული გრეხილდეროვანი მიწის სამაჯური და ფაიანსის მძივები, მისი კარგად ცნობილი სამარხეული კომპლექსის თანადროულად გამოცხადების ნებას გვაძლევს, თუმცა ჯამს ერთ-



სურ. 14. თიხის ჯამი (65—971:127; სპ. № 12)

გვარი დისონანსი შეაქვს თავისი შედარებით მოგვიანო იერით და არ არის გამოირცხული ისეთივე შემთხვევასთან გვექონდეს საქმე, როგორც იყო აღწერილი № 9 სამარხის განხილვის დროს. სამარხი, რომელშიაც ჯამია დადასტურებული (№ 12), სხვა სამარხებისაგან არ გამოირჩევა მოწყობის თუ დამხრობის მხრივ. მასაც აშკარად ემჩნევა, რომ რამდენიმეჯერ არის გამოყენებული ვერ შევძელით ჩონჩხების რაოდენობის დადგენაც, სამარხში ისევე როგორც № 12 სამარხში ორი ქრონოლოგიური ფენა განირჩევა XII—XIII საუკუნეებისა,

ფაიანსის მძივებისა და მინის სამაჯურის მიხედვით და გვიანი შუა საუკუნეებისა, აღნიშნული ჯამის გამო.

1970 წლის გათხრების დროს სამარხებს შორის აღმოჩნდა თხელკედლიანი, ცალყურა ჭურჭელი, რომელსაც ჩაიდნისებური ნისკარტი აქვს. აღმოჩენის ადგილის მიხედვით იგი შეიძლება რომელიმე დარღვეულ სამარხს დავუკავშიროთ. ნაწარმის კეცი კარგად მოზეულილი თიხისაა, მოთეთროდ არის გამოშფვარი. ბრტყელი ჭირი აქვს და განიერი მუცელი. ყური ბრტყელი აქვს, პირი ვიწრო (ტაბ. LXV—1). ჭურჭლის ფორმა მეტად ორიგინალურია და ჩვენთვის ცნობილი კერამიკული ნაწარმის კომპლექსებში არ მოეძებნება პარალელები. დაახლოებით მიმსგავსებული, სპილენძის ტუჩიანი მომცრო ჭურჭელი აღმოჩენილია რუსთავის ნაქალაქარზე XI—XII სს. სამაროვანზე (სამარხი № 21). რუსთავის ნივთი თხელი სპილენძის ფურცლისაგანაა დამზადებული⁸. გავაზური ჭურჭლის, ისევე როგორც რუსთავის ნივთის, ორი მხარე იქცევა ყურადღებას. ერთი, რომ უცნაური ფორმისაა და მეორე, რომ მცირე ზომისაა, რაც ეჭვის ქვეშ აყენებს მის უტილიტარულ დანიშნულებას. ისინი თუმცა თავისი ფორმით მიემსგავსებიან მუსლიმურ სამყაროში გავრცელებულ და ისლამის რელიგიურ რიტუალთან დაკავშირებულ ჩაიდნისებურ ჭურჭელს — იბრიყს⁹, მაგრამ ძნელია მათთან დაკავშირება დანიშნულების მიხედვით. ამ მხრივ განსაკუთრებით იქცევა ყურადღებას ის გარემოება, რომ როგორც რუსთავის ისე გავაზის ჭურჭლები ეკლესიის სიახლოვეს არიან აღმოჩენილი და მათი „იბრიყობა“ ამდენად სრულიად გამორიცხებულია. არ შეიძლება უყურადღებოდ დავტოვოთ ის გარემოებაც, რომ ჭურჭელი მეტად პატარა ზომისაა. ასევე თვალში საცემია ის გარემოება, რომ მას პატარა დავიწრო პირი აქვს, ასევე ვიწროხვრელიანი ტუჩი, რაც მიუთითებს, რომ ჭურჭელში ასხამდნენ არა წყალს ან ღვინოს, არამედ რაღაც ნაკლებად გასამეტებელ, ძვირადღირებულ სითხეს. ყოველივე ეს და მათი აღმოჩენის ვითარება (ეკლესიასთან ახლოს) უფლებას გვაძლევს ვივარაუდოთ, რომ ანალოგიური პატარა ზომის ნივთები გამოიყენებოდა ეკლესიებში რომელიღაც რიტუალის შესრულებისას, წმინდა ნაყურთხი სითხის, ზიარების (?) მიღების დროს.

მინის ნაწარმი

მინის ნაკეთობანი სამაროვანზე წარმოდგენილია ორი ჭურჭლის, მძივების და სამაჯურების სახით. მინის ერთი ჭურჭელი თითქმის მთლიანად აღდგა, ისე რომ, მის შესახებ დასრულებული წარმოდგენა გვექნება. იგი მოთეთრო მინისაგანაა დამზადებული, თხელკედლიანია, ძირშეზნექილი, ვიწრო ყელითა და პირით, ყური მოტეხილი აქვს (ტაბ. LIII). აღმოჩნდა № 9 სამარხში. ძლიერ მიაგავს რუსთავისა¹⁰ და სიონის¹¹ სამაროვნებზე აღმოჩენილ ჭურჭლებს.

⁸ ლ. ქილაშვილი, ქალაქი რუსთავი, გვ. 139—140, ტაბ. XXXII—I.

⁹ გ. კვიციანი, ირანის მატერიალური კულტურის ისტორიიდან, თბ., 1968, გვ. 44—69.


¹⁰ ლ. ქილაშვილი, ქალაქი, რუსთავი, ტაბ. XXVII—2.

¹¹ რ. რამიშვილი, სიონი, ტაბ. XXI—4; XXXII (86).

რა თქმა უნდა, ერთი ჭურჭლის მიხედვით შეუძლებელია ვრცელი დასკვნების გამოტანა, თუმცა ამის უკიდურესი საპირობება არსებობს, რამდენადაც XI—XIII საუკუნეების ფენებში თუ სამარხებში, არც თუ იშვიათად, ჩნდება ხოლმე მინის ნაწარმი, უპირატესად პატარა ნატეხების სახით, რომლის მიხედვითაც ფორმების აღდგენა ჰირს და ის ერთეული შემთხვევა, რომელიც მათი სახის წარმოდგენის საშუალებას გვაძლევს, განსაკუთრებულ მოვლენათა რიცხვში უნდა ჩაითვალოს.

სამწუხაროდ, მეორე არანაკლები ფაქიზი და თხელკედლიანი ნივთის ფორმის აღდგენა, იმ პატარა ფრაგმენტების სახით, რომელიც დადასტურებული იყო № 21 სამარხში, ვერ მოხერხდა (ტაბ. LXIII). ღია მომწვანო ფერის მინის, თხელი და დაბალი რელიეფით დამუშავებული ნატეხები ექვს გარეშეა ეკუთვნის რომელიმე ნაწარმს, რომელიც ვერ ჩაითვლება ფართოდ გავრცელებულ საგნად და უფრო ფუფუნების ელემენტების მატარებელია. შემღვრჩენილი პირის ნატეხების მიხედვით შესაძლოა საქმე გვქონდეს მაღალტანიან, პირგადაშლილ სასმისთან. ვარაუდით, ის შეიძლება სიონში აღმოჩენილი ზოგი ნაწარმის იდენტურად მაგიჩნით¹².

სამარხებში ყველაზე უკეთ მინის სამაჯურებია წარმოდგენილი. აღმოჩენილია ათი მთელი სამაჯური და რამდენიმე ნატეხების სახით. უკლებლივ ყველა სამაჯური რკალშეკრულია, სადა ან დაგრებილი ტანით. მიუხედავად საერთო იერისა, სამაჯურები ტექნოლოგიური და მხატვრული ხერხებით განსხვავდებიან ერთმანეთისაგან. სამაჯურის დასამზადებლად გამოყენებულია შავი, მონაცრისფრო, მომწვანო და ლურჯი მინა. წარმოდგენილია შემდეგი სახის სამაჯურები:



სურ. 15. მინის სამაჯურები (66—971:130; სამ. № 12; 66—971:143; სამ. № 21; 66—971; 139; სამ. № 20)

1. სადაზედაპირიანი, განაკვეთში ბრტყელი სამაჯურები. რომ არაფერი ეთქვათ პატარა ნატეხებზე, ასეთი სახის მთელი სამაჯურიც არის დადასტურებული № 20 სამარხში (66—971 : 139. სურ. 15—3). ისინი სხვებთან შედარებით მასიურებია (დიამეტრი — 9 სმ, კვეთა 1,1 სმ) და როგორც წესი დამზადებულია შავი მინისაგან.

¹² რ. რამიშვილი, დასახ. ნაშრ., ტაბ. XXXII (47, 52, 416—4).

2. სადაზღვრადპირიანი, მრგვალგანივკვეთიანი სამაჯურები, მზადდებოდა შავი ან ლურჯი მინისაგან (66—971:143, სურ. 15—2, ტაბ. LX—1). ლეროს გადაბმის ადგილი წიბოვანია ან დაბრტყელებული.

3. ლეროდაგრებილი სამაჯურები. აღნიშნული სამაჯურები შეიძლება გავარჩიოთ ლეროს წნულის მიხედვით: ა) თანაბარწნულიანი, ვიწრო ძაფებით (66—971:130, 178, სურ. 20—4), და თანაბარწნულიანი მსხვილი ძაფებით (66—971 : 131, სურ. 20—5). ასეთი სამაჯურები დამზადებულია შავი და მოლურჯო მინისაგან. ბ) არათანაბარწნულიანი სამაჯურები, რომელთა შორის განსაკუთრებით ეფექტურია № 20 სამარხში აღმოჩენილი მწვანე მინის სამაჯური (66—971:142, სურ. 13—2). გ) ფერდაწნულიანი სამაჯურები, წარმომადგენელია ერთი მთელი ნიმუშით, აღმოჩნდა სამაროვნის ტერიტორიაზე (66—971:205, სურ. 22—1). სამაჯურის ლერო მიღებულია შავი (ძირითადი), ცისფერი და ყავისფერი მინის ძაფების გრებით. დ) არათანაბარკალიანი სამაჯურები წარმოდგენილია მთელი ნიმუშებით (66—971:106, სურ. 11—1), დამზადებულია მწვანე მინისაგან. ლერო არათანაბარი სივანისაა.

მინის სამაჯურების დამზადებისას ყველაზე სუსტი წერტილი იყო ლეროს გადაბმის ადგილი. ზოგ სამაჯურზე მას აბრტყელებდნენ, ზოგს წიბოებით ამკობდნენ, შეერთების ადგილზე, თანაბარ გადასვლას, როგორც ჩანს, მაღალი კვალიფიკაცია სჭირდებოდა. ამ მხრივ, გავაზური მასალების მიხედვით, ყველაზე უკეთ თანაბარწნულიანი სამაჯურებია მიღებული.

რაც შეეხება მინის სამაჯურების თარიღს, ზემოთ აღნიშნული გარემოების გამო იძულებული ვიქნებით ვრცელ ქრონოლოგიას დავეყრდნოთ. როგორც ცნობილია მინის სამაჯურების თარიღი დღესდღეობით საკმაოდ ვრცელ ქრონოლოგიურ ჩარჩოებშია მოქცეული IX საუკუნიდან ვიდრე XIV ს-მდე¹³. ჩვენც, რამდენადაც სხვა მონაცემებით ვერ ვაზუსტებთ, იძულებული ვართ ასეთი თარიღის შესახებ ვიმსჯელოთ გავაზური მინის სამაჯურებისათვის, თუმცა წინასწარ უნდა ითქვას გავაზის სამაროვნისათვის IX ს. ალბათ არ იქნება მისაღები, რანდენადაც ამ პერიოდის მასალა სამარხეულ ინვენტარში ჩვენ არ ვგვაულებს.

სამაჯურების განხილვისას ყურადღების გამახვილებას საჭირო ზოგიერთ პარალელურ მასალაზე, კერძოდ, პირველ ყოვლისა, მხედველობაში გვაქვს ნატბეურის მინის საწარმოში აღმოჩენილი სამაჯურები. მისი გამთხრელი და ინტერპრეტატორი ნ. უგრელიძე, ჩვენი აზრით, სრულიად სამართლიანად ფიქრობს, რომ „ნატბეურის სახელოსნოში დამზადებული ნივთები თბილისის, დმანისის, რუსთავის მინის ჭურჭელთან და მინის სამაჯურებთან შედარებით ერთფეროვანი და გაცილებით მდარე ხარისხისაა“¹⁴. მინის სამაჯურების ავტორიტეტულ ოთხივე ტიპში უდიდესი უმეტესობა შავი მინისაგან დამზადებული სამაჯურებია. აქ ვერ ვხვდებით მინის, როგორც ნედლეულის მრავალფეროვნებას. როგორც სხვა მასალების მიხედვით ჩანს, შეუძლებელია ეს რაიმე სერიოზული მიზეზით არ აიხსნას. კერძოდ, ნატბეურის ნაწარმის თარიღის შესახებ უნდა

¹³ რ. დოლიბერიძე, საქართველოს მინის სამაჯურები, საქ. სახ. მუზეუმის მოამბე, XXVIII—B, გვ. 102.

¹⁴ ნ. უგრელიძე, ნატბეურის მინის საწარმო, მასალები საქართველოსა და კავკასიის არქეოლოგიისათვის, III, გვ. 65.

აღინიშნოს, რომ მონეტების მიხედვით ის XIII საუკუნის მეორე ნახევრითა და XIV საუკუნის დასაწყისით არის დათარიღებული¹⁵. ეს ის პერიოდია, როდესაც შეიმჩნევა საერთოდ დაცემა საქალაქო წარმოების სხვა სახეებშიც. ადრე ჩვენ ლაპარაკი გვქონდა თიხის ნაწარმის ერთ სახეზე, რომელსაც მოჭიქული კერამიკის იმიტაციები ვუწოდებთ და რომლის წარმოებაც ამ პერიოდზე (XIII ს. ბოლო, XIV ს.) უნდა მოდიოდეს. ხარისხობრივი გარდატეხა მინის სამაჯურებშიც XI—XIII სს. და XIII—XVI სს. შორის აშკარა უნდა იყოს და ალბათ უფრო სამართლიანი იქნება თუ ასეთ განსხვავებას ქრონოლოგიური მონაცვლეობით ავხსნით. ყოველი შემთხვევისათვის გაეზურა მინის სამაჯურების ერთი ნაწილი დახვეწილი ფორმების და კარგი ხარისხის ნედლეულის გამო ალბათ უფრო XII—XIII საუკუნეებისა¹⁶. ზოგი კი ნატბურის ნაწარმის მსგავსად ცოტა მოგვიანო პერიოდს განეკუთვნება.

სამარხებში მინის ნაკეთობანი, გარდა ზემოთ აღნიშნულისა, წარმოდგენილია მძივების სახითაც. ამზადებდნენ როგორც თეთრ ისე ფერად მძივებსაც (სურ. 20—1; ტაბ. LVIII—1).

თუ სამარხულ მასალას გადავხედავთ, ის, რამდენიმე გამონაკლისის გარდა, სამკაულებით არის წარმოდგენილი. მინისაგან დამზადებული სამაჯურებისა და მძივების გარდა აღმოჩნდა ლითონის სამაჯურები, ბეჭდები, საყურეები, ასევე მინერალებისაგან გამოთლილი მძივები, მძივ-საკიდები და სხვ.

ლითონის ნაწარმი

სამაჯურები

მინის სამაჯურების გარდა სამარხებში დადასტურებულია ასევე ლითონის სამაჯურებიც. სამწუხაროდ, რკინის სამაჯურების შესახებ ცუდი დაცულობის გამო ბევრს ვერაფერს ვიტყვით. შედარებით უკეთაა შენახული № 21 და № 35 სამარხებში აღმოჩენილი რამდენიმე სამაჯური (66—671:150; 179).

ცალკე უნდა აღინიშნოს სამაროვანზე აღმოჩენილი სპილენძის ხუთი სამაჯურის შესახებ, აქედან სამი წვრილღეროვანია, დაბრტყელებული ბოლოებით, ორი კი ბრტყელი. სამივე წვრილღეროვანი სამაჯური ერთი ტიპისაა: ერთ მათგანს ეტყობა დაგრეხილი ღერო ჰქონია (66—71:157, სურ. 19—1). აღმოჩნდა № 23 სამარხში. ღეროს ბოლოები დაბრტყელებულია და მცირედ ნაკლული. ორი დანარჩენიც ბოლოებდაბრტყელებულია (66—971 : 151, სურ. 17), ზედ გველესთავებია გამოსახული¹⁷.

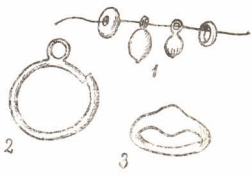
სპილენძის ორი სამაჯური ბრტყელია, შემკული წერტილოვანი ორნამენტ-

¹⁵ ნ. უ გ რ ე ლ ი ძ ე, იქვე; მისივე; მინა ძველ საქართველოში, თბ., 1961, გვ. 13.

¹⁶ პარალელურ მასალად უფრო რუსთაისი XII—XIII სს. სამაროვანზე აღმოჩენილი მინის სამაჯურები გამოვყავდგება (ლ. ჭ ი ლ ა შ ვ ი ლ ი, ქალაქი რუსთაი, გვ. 140, ტაბ. XXXIII).

¹⁷ ანალოგიური სამაჯურები აღმოჩენილია ჩრდ. კავკასიაში ზმეისკის სამაროვანზე. დათარიღებულია X—XII სს. В. А. Кузнецов, Исследования змеяского катакомбного могильника в 1958 г. МИА, 114, табл. IV—2,3.

ტით ერთი პატარა ზომისაა (დიამეტრი 3,1 სმ. აღმოჩნდა სამარხებს შორის შალ მიწაში, 66—971: 204, სურ. 23), წერტილოვანი ორნამენტია ზედ გამოყვანილი. ცენტრალურ ნაწილში რომელიღაც ცხოველის (?) გამოსახულებაა მოცემული. მეორე სამაჯური ნაკლულია. იგი ჩანს სახსრიანი ყოფილა. შემორჩენილია სახსრის ერთი ნაწილი (აღმოჩნდა № 35 სამარხში, 66—971: 179, სურ. 24). ზედ გამოსახულია პატარა წერტილ-წრეებში ჩასმული გეომეტრიული მოტივები.



სურ. 16. 1. ბრინჯაოს საკიდები (66—971:147; სამ. № 21); 2. ბრინჯაოს საყურის რგოლი (66—971:10. სამ. № 32); 3. ვერცხლის ბეჭედი (66—971:144; სამ. № 21).

ფეოდალური ხანის სამაროვნებზე რკინის და სპილენძის სამაჯურების აღმოჩენები უკვე აღარ შეიძლება მიეწეროს ერთულ შემთხვევას. რუსთავის, დმანისის, სიონის, თბილისის გათხრებმა უკვე ხელშესახები მასალა მოგვცა აღნიშნული სახის ნაწარმის შესახებაც, თუმცა საერთო სურათის წარმოდგენა ჭერჭერობით ვერ ხერხდება, რამდენადაც მასალის დიდი უმეტესობა გამოუქვეყნებელია.

ს ა ყ უ რ ე ე ბ ი და ს ა ს ა ფ ე თ ქ ლ ე რ გ ო ლ ე ბ ი

საყურეები რამდენიმე სამარხშია აღმოჩენილი. ერთხელ კიდევ უნდა გავიხიროთ, რომ სამარხების მრავალჯერ გახსნის და ხელახალი გამოყენების გამო სამარხებულმა მასალამ ჩვენამდე ძლიერ დაზიანებული სახით მოაღწია. ეს არის ყველაზე თვალში საცემი და დამახასიათებელი ნიშანი ფეოდალური ხანის სამაროვნებისათვის. საყურეებიც, რომლებიც დადასტურებული იყო სამარხებში, ძლიერ ნაკლულია და დაზიანებული. გასაგები მიზეზების გამო უფრო ნაკლულად გამოიყურება მრავალნაწილიანი საყურეები. როდესაც საყურეების შესახებაა მსჯელობა, პირველ რიგში აღსანიშნავია ორი ცალი ვერცხლის საყურე: რომლებიც ბურთულებით ყოფილან შემკული (66—971 : 164. სამარხი № 23, სურ. 19—3; 66—971:108, სამ. № 6, სურ. 12—6). ერთზე შემორჩენილია ერთი ბურთი, მეორეზე ორი. ბურთულები შედგენილია ორ-ორი ნახევარსფეროსაგან. ერთ საყურეზე შემორჩენილი ბურთულების მიხედვით ჩანს, რომ ბურთის შიდა არე ამოვსებული ყოფილა რაღაც მასით. საყურეების ბურთულებით შემკობა ცნობილი ხერხი იყო შუა საუკუნეებში და მას ზშირად მიმართავდნენ ხელოსნები. განსაკუთრებით პოპულარული იყო ის ჩრდილოეთ კავკასიასა და რუსეთში, სადაც გავრცელებული იყო ორბურთუ-

ლიანი და სამბურთულიანი სასაფეთქლე რგოლები¹⁸. აღნიშნული სახის ვარიაციებს წარმოადგენდნენ საყურეები აუტრული სფეროებით. ერთი ასეთი ნიმუში ოქროსი და ორიც ბრინჯაოსი დადასტურებულია რუსთავის გათხრების დროს¹⁹. ტოპოგრაფია აღნიშნული საყურეებისა და სასაფეთქლე რგოლებისა უპირატესად ჩრდილოეთ კავკასიას, მთის რაიონებს და რუსეთს მოიცავს, რაც შეეძლო ანგარიშგასაწევი გარემოებაა. ჩვენ ჯერჯერობით, მასალის სიმცირის გამო თავს ვიკავებთ მათი გავრცელების შესახებ დასკვნების გამოტანიდან.

სხვა დანარჩენი მასალა, რომელსაც აქ განვიხილავთ, უპირატესად საყურეების ნაწილებს მიეკუთვნება, რაც არ ვეძიებთ საშუალებას მათი მთლიანად წარმოდგენისათვის. გავრცელებული ყოფილა ვერცხლის სპირალები და უბრალო რგოლებიც (66—971: 85, ტაბ. LXVI—4). ერთი ცალი მოთქრულიც ყოფილა (66—971: 81 ტაბ. LXVI—1). № 4 სამარხში აღმოჩნდა საყურის ნაწილი (66—971: 81, ტაბ. LXVI—1), ნაკლული. შემორჩენილია რგოლი და ღერო. ასეთი საყურეები IV—V საუკუნეებშია განსაკუთრებით გავრცელებული. საინტერესოა, რომ როგორც წესი საყურის ღეროს ამკობდნენ ხოლმე ძვირფასი თევლებით. საყურადღებოა, რომ იმ ნაწილზე, სადაც მარგალიტებს და ვარდულებს ათავსებდნენ, იქ წერილი მავთულია დახვეული.

ბ ე ჯ დ ე ბ ი

თუ არაფერს ვიტყვით მცირე, არაფრის მოქმელი ნატეხების შესახებ, სამარხებში შეიძლება დადასტურებული. ბეჭდები დამზადებული ყოფილა რკინისაგან, სპილენძისა და ვერცხლისაგან. რკინის ბეჭდები, ისევე როგორც სამაჯურები, ძლიერ დაზიანებულია, თუმცა ერთი ცალი მიხედვით ფორმა კარგად დგინდება (66—971: 107). საყურადღებოა, რომ ხმარებაში ყოფილა თვლებით შემკული ბეჭდებიც; შემორჩენილია ნაკლული თვალბუდიანი ბეჭედი მინის (?) თვლით (66—971: 153) და თვალბუდიანი ბეჭდებიც, სადაც თვლები ამოვარდნილია (66—971: 80). სამი ბეჭედი, რომელთა მიხედვითაც ფორმა კარგად დგინდება, რომბულფარაკიანია და ძლიერ მიემსგავსებიან ერთმანეთს (66—971: 144, 145, 146, სურ. 16—3). სამივე ერთ სამარხშია დადასტურებული (სამარხი № 21). რომბული ფორმის ფარაკზე შეიმჩნევა ორნამენტების კვალიც. დაახლოებით მსგავსი ბეჭდები დადასტურებულია რუსთავსა და დმანისში²⁰.

განცალკევებით დგას არა მარტო გავაზის, არამედ შუა საუკუნეების მასალებში ვერცხლის ბეჭედი, აღმოჩენილი № 23 სამარხში (66—971: 158 სურ.

¹⁸ P. J. Розенфельдт, Раскопки курганов у с. Битягово в 1968—70 гг. СА, 1971, I; В. П. Даркевич, А. Л. Монгайт, Старо-рязанские клады, 1967, СА, 1972, 2.

¹⁹ ს. ქილაშვილი, ქალაქი რუსთავი, გვ. 141, ტაბ. XXIII.

²⁰ რ. დოლაბერიძე, XI—XIII სს. ბეჭდები, საქ. სახ. მუზეუმის მოამბე XXVII—B, ტაბ. 1—9, III—8.

19—2). ბეჭდის რგოლი ბრტყელია, შემკულია ოთხ ადგილზე ერთმეორის საპირისპიროდ ამოჭრილი ნახევარწრეებით.

ს ა კ ი დ ე ბ ი

რუსთავის, სიონის და დმანისის მასალების მიხედვით, კარგად ჩანს, რომ XI—XIII სს. გავრცელებულ სამკაულებში სპილენძისა და ვერცხლის ბურთულა საკიდებს ერთ-ერთი წამყვანი ადგილი უკავია. ბურთულები მეტად თხელფურცლოვანი ლითონისგან მზადდებოდა და ამიტომ მალე გამოდიოდა მწყობრიდან და ზიანდებოდა. მიუხედავად ამისა, ფორმა კარგად დგინდება. გავაზის სამაროვნის მასალების მიხედვით გამოიყოფა სამი ტიპის ბურთულა საკიდი: სადაზედაპირიანი, ორნამენტებით შემკული და მთლიანადსმული. მთლიანადსმულები მინიატურულებია (66—971:147; სურ. 16—1, ტაბ. LXVI—3; 66—971:165) და ისევე როგორც სხვები მძივებთან ერთად იხმარებოდა. სადაზედაპირიანები, ისევე როგორც სხვა დანარჩენები, მრგვალყუნწიანებია და ძირზე მცირე შევრილი აქვს (66—971:113, სურ. 12—5).

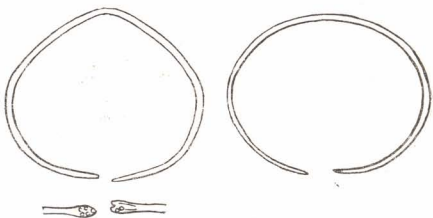
№ 23 სამარხში აღმოჩენილი ვერცხლის ბურთულა საკიდი სრულიად განსხვავებულია სხვებისაგან და თავისი ორნამენტული შემკულობით გამოსარჩევი (66—971 : 162 სურ. 12—1). იგი სფერული მოყვანილობისაა. ყუნწის მოპირდაპირე მხარეს, ქვემოთ, ყურძნის მარცვლების იმიტაციაა, ბურთულას ცენტრში რელიეფური სარტყელი შემოუყვება, თოკის ორნამენტით, ქვედა ნახევარსფეროში სამი წრიული „ფანჯარაა“ ამოჭრილი, თოკის რელიეფური ორნამენტითვე დამშვენებული. თუ წინ აღწერილი სფერული საკიდების მსგავსი ნაწარმი ბევრია აღმოჩენილი რუსთავსა²¹ და სიონსა²², ეს უკანასკნელი ჭერობით ერთდადგურთია. ყველა ჩამოთვლილი ბურთულა—საკიდი მძივებთან ერთადაა აღმოჩენილი სამარხებში, რაც კარგად განსაზღვრავს მათ დანიშნულებას.

ბ რ ი ნ ჯ ა ო ს ჯ ვ ა რ ი

როგორც სამარხეული მასალების მიმოხილვიდან ჩანს, თუკი შეიძლება ბირობითად მდიდრული ეწოდოს რომელიმე სამარხს, ესაა № 23 ქვის სამარხი, სადაც იყო დადასტურებული ბეჭედი, სპილენძის სამაჯური, ასევე ორნამენტიანი ბურთულა საკიდი. ამავე სამარხში აღმოჩნდა ბრინჯაოს ჯვარიც (66—971 : 156, სურ. 18, ტაბ. XVI—5). ჯვარი ბრტყელია და ყუნწიანი (სიგრძე 4,5 სმ), ქვედა მკლავი ოდნავ გრძელია სხვებზე. თითოეული მკლავი ორ-ორი მრგვალბრტყელი დამატებით ბოლოვდება. ცენტრალური ადგილი უკავია ჯვარცმას.

²¹ ლ. ქ ი ლ ა შ ვ ი ლ ი, ქალაქი რუსთავი, ტაბ. XXXIII.
²² რ. რ ა მ ი შ ვ ი ლ ი, სიონი, ტაბ. XX.

გამოსახლება დაბალი რელიეფითაა გადმოცემული. ჯვარი დაზიანებულია, ზედაპირი ამოკმულაა, ყუნწი ნაკლული, ქვედა მკლავი გადატეხილი იყო. მიუხედავად ამისა, ყველაფერი კარგად იკითხება; ქრისტეს შარავანდელი ადგას თავზე, ხელების გასწვრივ წერტილოვანი ორნამენტია გამოყენებული. მაცხოვარი ცოცხლად არის გამოსახული—თვალები ღია აქვს. მთლიანად ჯვარცმა ჯვრის მკლავების ფორმის მიხედვით ჩასმულია დაბალ რელიეფურ ჩარჩოში. შესანიშნავად არის გამოსახული ტანის ქვედა ნაწილი, ტანსაცმელი, რასაც ვერ ვიტყვით ხელების და სახის მიხედვით. ანალოგიური გამოსახლება, ოღონდ უფრო დაზიანებული და შედარებით დაბალი რელიეფით, არის ჯვრის მეორე მხარეზედაც. ჯვარი ჩამოსხმულია და შემდეგ დამუშავებული ამოხეხვით.



17. სპილენძის სამაგურები (61—971:151, სპ. № 22)

ქრისტეს გამოსახლებიანი ჯვრები ჩვენში არქეოლოგიური გათხრების დროს არ არის ცნობილი. ამიტომ აღნიშნულ ჯვარს განსაკუთრებული მნიშვნელობა ენიჭება. ჯვრები გათხრების დროს სხვაგანაც არის აღმოჩენილი, მაგალითად, სიონის სამაროვანზე. თუმცა მათ როგორც პირდაპირ ანალოგს ვერ გამოვიყენებთ²³. ერთი რამ ცხადად ჩანს, რომ ჯვრებს, როგორც გულსაკიდს, ამ დროს უკვე ატარებენ და არც თუ იშვიათად²⁴.

ჯვარ-ენკოლიონების აღმოჩენების განსაკუთრებული სიმრავლე ჩანს ჩრდ. კავკასიისა და ძველი რუსეთის შუა საუკუნეების ძეგლების გათხრებისას. სპეციალისტების მიერ გამოყოფილია როგორც ადგილობრივ ჩამოსხმული, ისე ბიზანტიიდან შემოტანილი ჯვარ-ენკოლიონები²⁵.

²³ რ. რამიშვილი, დასახ. ნაშრომი, ტაბ. XXXIV.

²⁴ ასეთი შენიშვნის საშუალებას გაძლევს ქრისტეს გამოსახლებიანი ჯვრების შემთხვევითი აღმოჩენებიც სოხუმსა, ლიხნესა და შენაქოში. სოხუმში და ლიხნეში აღმოჩენილი ჯვრები დაკრულია აფხაზეთის სახ. მუზეუმში, დათარიღებულია VII—IX სს. Л. Г. Гельбак, Два предмета мелкой пластики из коллекции музея, Труды Абхазского гос. музея, IV, 1974, стр. 168. ს. შენაქოს ჯვრები დათარიღებულია IX—X სს. რ. დოლაბერიძე, არქეოლოგიური მასალა სოფელ შენაქოდან, თბ., 1973, გვ. 21.

²⁵ Б. А. Рыбаков, Ремесло древней Руси, М., 1948, стр. 146—147; В. А. Кузнецов, Два византийских креста из Алании, СА, 1971, 2; Э. В. Ртвеладзе, Крест-энколпион из Маджар, СА, 1965, 2, стр. 281. М. Н. Ложкин, Новые памятники архитектуры в Краснодарском крае, СА, 1973, 4, рис. 7; М. Д. Полубояринова, Русские вещи на территории золотой орды, СА, 1972, 3.

როგორც ირკვევა, ჯვრების ძირითადი მასა კიევიდან იგზავნებოდა რუსეთის და ჩრდილოეთ კავკასიის ქალაქებში²⁶. რუსული მასალების მიხედვით, ჯვრების წარმოება განსაკუთრებით იზრდება XII საუკუნის მეორე ნახევარში და XIII ს-ში.

გავაზური ჯვრის განხილვისას სამ საკითხზე უნდა იქნას ყურადღება გამახვილებული. ესენია: მაცხოვრის გამოსახვის სტილი, ტანსაცმლის ხასიათი და ჯვრის ფორმის თავისებურებანი.

როგორც ზემოთ იყო აღნიშნული, ქრისტე გახვლილი თვალების მიხედვით გამოსახულია როგორც ცოცხალი ადამიანი. ამ მომენტს განსაკუთრებული მნიშვნელობა აქვს დათარიღებისათვის, რამდენადაც მაცხოვრის გამოსახვის დედაარსი ყოველთვის ასახავდა საუკუნეთა განმავლობაში არსებულ პოლემიკურ დავას ქრისტეს ბუნების გარკვევის დროს. ქრისტეს შესახებ გარკვეული დოგმატიკის შემუშავებისა და გავრცელების შემდეგ მაცხოვრის გამოსახვის სტილი და მანერა მტკიცედ არას დადგენილი, კერძოდ, ვრცელდება მაცხოვრის მიცვალებულის სახით გამოსახვა დახუჭული თვალებით. აღრეულ ძეგლებზე კი იგი გამოსახულია როგორც ცოცხალი. პირველი ძეგლი, სადაც თვალებილია ქრისტეა გამოსახული, შარავანდელით, წვერით და გრძელი თმით არის 586 წ. დათარიღებული რაბულას სირიული სახარება²⁷. მკვლევართა შორის არ არსებობს საერთო აზრი ქრისტეს გამოსახვის ასეთი ცვლილებების ქრონოლოგიური გამიჯვნის თაობაზე; გამოთქმულია მაგალითად ვარაუდი, რომ XI და XII საუკუნეებამდეც კი მიცვალებულ ქრისტეს არასოდეს გამოსახავდნენ²⁸. აკად. გ. ჩუბინაშვილი თავის ფუნდამენტურ გამოკვლევაში, რომელიც ქართული ოქრომჭედლური ხელოვნების შესწავლას მიეძღვნა, ქართული, ბიზანტიური, ევროპული და სხვა მასალების მოშველიებით ამტკიცებს, რომ მაცხოვრის გამოსახვის მიცვალებულის პოზაში ვხვდებით IX ს-დან²⁹.

ქრისტეს გამოსახულებებს ვხვდებით ოქრომჭედლობის ნიმუშებზე—ხატებზე, ჯვრებზე, ფრესკებზე, გემებზე, მინიატურებში და სხვ. ისე, რომ მაცხოვრის გამოსახულებიან ნივთთა მრავალრიცხოვანი კოლექციებია შექმნილი. ეს განსაკუთრებით მცირე პლასტიკის ნიმუშებს შეეხება, რომელთა წარმოებამაც დიდ მასშტაბებს მიიღწია. ბუნებრივია, რომ ასეთი დიდძალი მასალის დაგროვების გამო, რომლის შექმნაშიც სხვადასხვა რელიგიური მიმდინარეობები და სკოლები იღებდნენ მონაწილეობას, იქნებ არც კი არის შესაძლებლობა ერთიანი აზრის შემუშავებისათვის. სამართლიანად შენიშნავდა გ. ჩუბინაშვილი, რომ:

«Чего же требовать от оценки и описания мелких, портативных предметов, когда монументальные сцены настенных росписей возбуждают такие диаметрально противоположные утверждения»³⁰.

²⁶ Б. А. Рыбаков, Ремесло древней Руси, стр. 203; Кузнецов, К вопросу о позднеаналандской культуре Северного Кавказа, СА, 1959, 2, стр. 109.

²⁷ F. Cabrol, H. Lelièvre, Dictionnaire D'Archéologie Chrétienne et de Liturgie, III, Paris, p. 3074.

²⁸ შ. ამირანაშვილი, ბეკაობიზარი, თბ., 1956, გვ. 281, მდრ. Г. Н. Чубинашвили, Грузинское чеканное зодчество, Тб., 1959, стр. 85.

²⁹ Г. Н. Чубинашвили, Грузинское чеканное искусство, стр. 87.

³⁰ იქვე, გვ. 88, 89.

თუ დღეს უფრო გავრცელებულ და გაბატონებულ აზრს დავეყრდნობით, გავაზური ჯვარი, იმის გამო, რომ ზედ ცოცხალი ქრისტია გამოსატული, ამ ნიშნით იგი IX ს-ზე გვიანდელი არ უნდა იყოს.

გავაზის ჯვარცმის გამოსახულებაში შესრულების მანერით ყველაზე „სუსტი ადგილია“ თავი და ხელები. სწორედ ამის მიხედვით ამჟღავნებს იგი მსგავსებას სოხუმის ჯვართან³¹. რაც შეეხება ქრისტეს ქვედა ნაწილის გამოსახვას, ზემოაღნიშნული კვალიფიკაცია აქ არ გამოგვადგება. პირიქით, ქვედა მკლავის მიხედვით შეიძლება ითქვას, რომ დახელოვნებულ ოსტატთან გვექონია საქმე. რეალისტურად არის გამოსახული ფეხები და სამოსი. სამწუხაროდ, სამოსის მხოლოდ ქვედა ნაწილია შემორჩენილი. ამჟამად ირჩევა ნაკეცები, რის მიხედვითაც შთაბეჭდილება იქმნება, რომ სამოსის ქსოვილი შიშივა და სქელი. აღნიშნული სამოსი მსგავსებას ამჟღავნებს მცხეთის ჯვრისა და დმანისის ტაძრების, ასევე ადრექრისტიანული ხანის ქვის სტელეებზე (ბოლნისი, ბაშკიჩეთი, ხანდისი) მოცემულ გამოსახულებებთან, რომლებიც VI—VII სს. არიან დათარიღებული³².

მესამე საკითხი, რომლის განხილვაც აუცილებელია ნივთის თარიღის გასარკვევად, არის ჯვრის ფორმის თავისებურებების შესწავლა. ჯვარი არათანაბარმკლავიანია, ჩამოგრძელებული ქვედა მკლავით, მკლავები თანაბარი სიგანისაა, რვავე კუთხე მთავრდება წრიული დაბოლოებით.

როგორც ცნობილია, ჯვრის, როგორც ქრისტიანული სიმბოლოს გამოსახვა II ს-დან იწყება. პირველ ნიმუშად მიჩნეულია 134 წ. დათარიღებული პალმირული ჯვარი³³. ქრისტიანობის გავრცელების პირველ საუკუნეებში ჯვრების ფორმა სხვადასხვაა. საქართველოში უპირატესად ტომკლავებიანი ჯვრებია გავრცელებული, რომელსაც — „ბოლნურსაც“ უწოდებენ. აქ იგულისხმება არა მარტო მედალიონში ჩასმული ჯვრები, არამედ წრეებით, წნულით და მცენარეული ორნამენტით შემკული ჯვრებიც³⁴. თანდათან ვრცელდება არათანაბარმკლავიანი ჯვრებიც, ოღონდ ცენტრისაკენ მკლავების შევიწროების ტენდენციებით. X—XII სს-დან ვრცელდება თანაბარი სიგანის მკლავებიანი ჯვრები (ბეღია, ფოკა, ლურჯი-მონასტერი და სხვ.)³⁵. ჯვრებს თანაბარი მკლავებით ამავე პერიოდთან ვხვდებით ოქრომჭედლობის ნიმუშებზედაც (გელათი, საყდარი და სხვ.)³⁶.


გავაზური ჯვრის ტიპი, ფორმის მიხედვით პირველ რიგში ვგულისხმობთ თანაბარი სიგანის მკლავებს, ალბათ X საუკუნიდან უნდა გავრცელებულიყო. რაც შეეხება კუთხეებში მოთავსებულ წრიულ დაბოლოებებს, ესეც ჯვრების შემკობის ხერხი იყო ადრექრისტიანული ხანიდან მოკიდებული. ქვის ძეგლებზე ჯვრების კუთხეებს ამკობდნენ მრგვალი ბურცობებით, წნული ან მცენარე-

³¹ Л. Г. Гельбак, *დასახ. ნაშრომი*, სურ. 1.
³² Г. Н. Чубинашвили, *Памятники типа Джвари*, М., 1948; Н. Чубинашвили, *Хандиси*, табл. 69—72, 5. ჩოფიკაშვილი, *ქართული კოსტიუმი (VI—XIV სს.)* 964, გვ. 9—22.
³³ F. Cabrol, H. Leclercq, *Dictionnaire...*, p. 3048.
³⁴ რ. შშერლინგი, *ქართული ხუროთმოძღვრული ორნამენტი*, თბ., 1954, გვ. 29—32; Н. Чубинашвили, *Хандиси*, рис. II, 16, табл. 26, 31, 32.
³⁵ რ. შშერლინგი, *დასახ. ნაშრომი*, გვ. 47, 53, 70.
³⁶ Н. Г. Чубинашвили, *Грузинское чеканное зодчество*, рис. 8, 38.

ული ორნამენტებით. ლითონის ჯვრებზე ეს ადგილები ძვირფასი თვლებით იყო ხოლმე შემკული, უპირატესად მარგალიტებით. ასეთ ნაკეთობათა შესანიშნავი ნიმუშებია იმპერატორ იუსტინიან II-ის მიერ დაახლ. 575 წ. რომისთვის შეწირული ჯვარი³⁷, VI ს. ბოლოთი და VII ს. I ნახევრით დათარიღებული, თვლებით მოოჭვილი მეროვინგული ნამუშევარი ჯვარი ტურნეს კათედრალური ტაძრის საგანძურიდან³⁸, საქართველოს ხელოვნების მუზეუმში დაცული IX ს. დათარიღებული ჯვარი სანაწილე მარტიელის ტაძრიდან³⁹ და სხვ. ზევით ჩამოთვლილი ნიმუშებისათვის დამახასიათებელია ძვირფასი თვლებით შემკობა, ორ უკანასკნელში კი შესანიშნავად ჩანს ტოლი სიდიდის მკლავების კუთხეებში მარგალიტის თვლები. თუ გავაზური ჯვრის კუთხეების წრიულ დაბოლოებებს დავაკვირდებით, შევამჩნევთ ნაქარით შემოფარგულ ბურთულებს, რომლებიც ძვირფასი ქვების აშკარა იმიტაციებს უნდა წარმოადგენდნენ.

ჯვრის ასეთი ტიპი, მხედველობაში გვაქვს გავსის ტოლი სივანის მკლავებიანი ჯვარი კიდურებშემკული, როგორც ჩანს, ძირითადად X საუკუნეში ყალიბდება და ვრცელდება ქვის ძეგლებზედაც. ჩვენ აქ განსაკუთრებით ორი პარალელი ვესურს მოვიხსენიოთ, ესენია: ზედა ვარძიის ე. წ. „კიდურყვავილოვანი“ წარწერა და ჯვარი X—XI სს⁴⁰ მიჯნით დათარიღებული და თრეხვის, ლეონტი მროველის XI ს. 60-იანი წლებით დათარიღებული ჯვარი და წარწერა⁴¹.

თუ ყოველივე ზემოთქმულს შევაჯამებთ შეიძლება დავასკვნათ, რომ გავაზურა ჯვრის ქრისტეს გამოსახვის სემანტიკა, ასევე სამოსის ფორმა მიგვაჩინებენ ადრეული ქრისტიანული ხანის ძეგლებზე, რასაც ვერ ვიტყვივით ჯვრის ფორმის შესახებ, ის შედარებით მოგვიანო ელემენტებით ხასიათდება. ჩვენი წინასწარული ვარაუდით ჯვრის თარიღი ძირითადად X ს-ით უნდა განისაზღვროს, არ გამოვრიცხავთ არც IX საუკუნის ბოლოს და არც XI ს. დასაწყისს. ასეთი სავარაუდო და თანაც ვრცელი თარიღის შემოთავაზება ძირითადად გაპიროვნებულია იმ გარემოებით, რომ ჯვრის, უფრო კი ჯვარცმის გამოსახულება ძლიერაა დაზიანებული და იგი ცუდად იკითხება. თარიღის დასაზუსტებლად სხვა ანალოგიური მასალების აღმოჩენებს უნდა დაველოდოთ.



სურ. 13. ბრინჯაოს ჯვარი ჯვარცმის გამოსახულებით (66—971 :— 156; სამ. № 28)

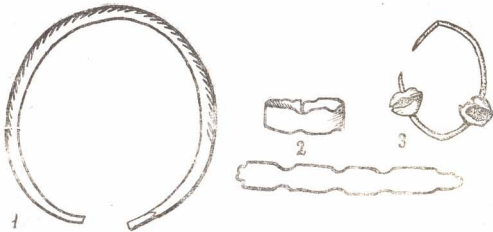
ზევითაც იყო აღნიშნული, რომ ეს პირველი ჯვარცმიანი ჯვრის აღმოჩენაა, თუმცა სამარხი, რომელშიც იგია დადასტურებული, მას ვერ დაათარიღებს. სა-

³⁷ D. T. Rice, Art of the Byzantine era, London, 1963, p. 62.
³⁸ F. Cabrol, H. Leclercq, Dictionnaire..., p. 3108.
³⁹ შ. ამირანაშვილი, ქართული ხელოვნების ისტორია, თბ., 1961, გვ. 222, ტაბ. 128.
⁴⁰ ც. გაბაშვილი, ზედა ვარძიის „კიდურყვავილოვანი“ წარწერა, ძეგლის მეგობარი, 10—11, გვ. 31—32.
⁴¹ გ. გაფრინდაშვილი, ლეონტი მროველის 1066 წლის სამშენებლო წარწერა თრეხვის ქვაბიდან, საქართველოს მეცნიერებათა აკადემიის საზოგადოებრივ მეცნიერებათა განყოფილების შიშაშეკრება, 1961, № 1.

მარბული ნივთების ერთი ნაწილი, სახელობრ, ფაიანსის მძივები და ვერცხლის საკიდი (სურ. 12—1) სამარხის თარიღს XII—XIII სს. განსაზღვრავენ. რაც შეეხება სბილენძის სამაჯურს (სურ. 19—1) და ვერცხლის ბეჭედს (სურ. 19—2) ესენი სამარხის ქვედა ფენას უნდა განეკუთვნონ. როდესაც სამარხის ქრონოლოგიურ ფენებს აღნიშნავთ, ვგულისხმობთ, რომ სამარხი რამდენიმეჯერ იყო გამოყენებული დასაკრძალავად. ამაზე ნათლად მიუთითებს ერთნეორეში არეული რამდენიმე ჩონჩხის ნაშთი. ესეც რომ არ იყოს, გულსაკიდ ჯვრებს სამკაულების მსგავსად, დიდხანს ატარებენ, ხშირად რამდენიმე თაობის განმავლობაშიც, ისე რომ მოგვიანო სამარხებში მათი მოხვედრა გაუგებრობას არ გამოიწვევს.

ქვებისაგან გამოთლილი მძივები

მძივების საკმაოდ მოზრდილი ჯგუფი სხვადასხვა მინერალისაგან არის დამზადებული. ძირითადად გამოიციობა გიშერი და სარდიონი. ფორმათა მრავალნაირობით გიშრის მძივები იქცევენ ყურადღებას ისე, რომ ყველა წარმოდგენილი სახის აღწერა შეუძლებელია. თითქმის ყველა მათგანი წახნაგოვანია, თანაც წახნაგები ამკობს ბრტყელ, კონუსურ, მოგრძო ფორმის მძივებს განურჩევლად (66—971: 105, ტაბ. IV—2). გიშრის მძივები აღმოჩენილი იყო სარდიონის, მინის და ფაიანსის მძივებთან ერთად.



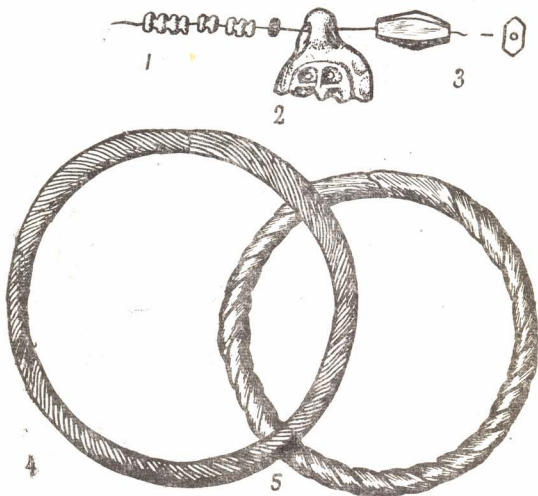
სურ. 19. 1. ბრინჯაოს სამაჯური (66—971:157; სამ. № 23); 2. ვერცხლის ბეჭედი (66—971:158; სამ. № 23); 3. ბრინჯაოს ორმძივიანი სასაფეთქელ რგოლი (66—971:164; სამ. № 23)

სარდიონის მძივებიც სხვადასხვა ფორმისაა აღმოჩენილი. გვხვდება წვრილი ბრტყელი მძივები (66—971 : 115), ასევე ბიკონუსური და შინდის კურკის მოყვანილობისა. აღსანიშნავია სარდიონის ერთი მძივი თეთრი საღებავით მონატული (66—971:105, ტაბ. LIV—2). დადასტურებულია მთის ბროლის, ასევე ამეთვისტოს მძივებიც (ტაბ. LIV, LV, LVII—LIX).

ფაიანსის მძივები და მედალონები

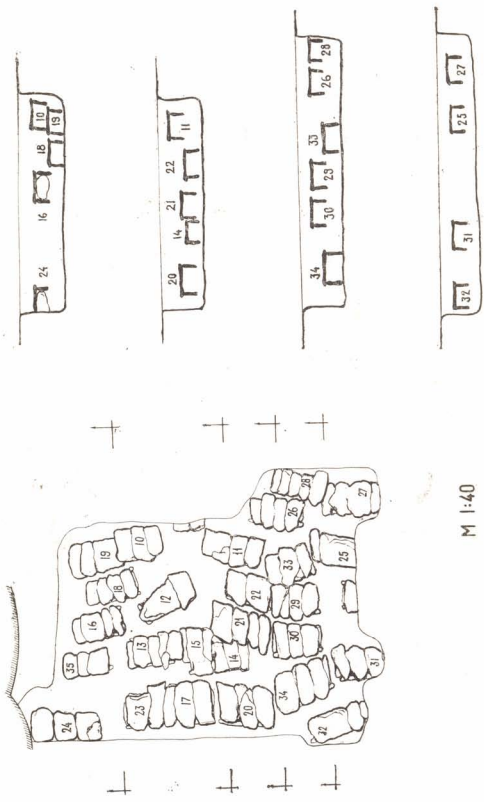
რუსთავის XII—XIII სს. სამაროვნის მასალების მიხედვით კარგად ჩანს, რომ ხსენებული პერიოდის სამკაულებში ფაიანსისაგან დამზადებული და მოჭიჭული მძივები ვრცელდება და იგი ადვილს იკავებს სხვა მინერალის თუ მინის მძივებთან ერთად. ასეთი სახის მძივების შემოსვლა ჩვენი აზრით, XII—XIII სს. უნდა ემთხვეოდეს. საინტერესოა, რომ გავაზის გათხრების დროს ფაიანსის ნაწარმი არ არის დადასტურებული, მძივები კი გვხვდება. დადასტურებულია რამდენიმე ცალი დიდი ზომის მძივი მსხვილი ხერცლით (66—971:115) და შემდარებით პატარები გაფცქვნილი ფორთოხლის ფორმისა (66—971:129).

განსაკუთრებით საყურადღებოა სამაროვანზე ორი მედალიონის აღმოჩენა. ერთი მათგანი აღმოჩნდა № 35 სამარხში (66—971:177, სურ. 20—2). იგი ნაკლულია, მოჭიჭული მომწვანო-მოცისფროდ, რელიეფურადაა დამუშავებული, ცენტრში ოთხი ხერცილი ჰქონია. დაახლოებით ასეთი მედალიონი რუსთავეცი არის აღმოჩენილი⁴².



სურ. 20. 1. 3. მინის და სარდოონის მძივები (66—971:176; სამ. № 35). 2. ფაიანსის მედალიონი (66—971:177; სამ. № 35); 4. მინის სამაჯური (66—971:178; სამ. № 35); 5. მინის სამაჯური (66—971: 131; სამ. № 16)

⁴² ლ. ჭილაშვილი, ქალაქი რუსთავი, ტაბ. XXVIII.



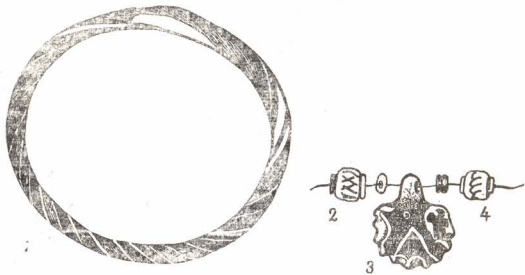
M 1:40

სურ. 21. სამარგონის გეგმა და შიდა ნაწილი (1971 წ.)

მეორე მედალიონი სამაროვნის ტერიტორიაზე აღმოჩენილი (66—971: 207, სურ. 22—3). იგი ლურჯად არის მოჭიქული. ზედაპირი რელიეფურად არის დამუშავებული. მედალიონთან ერთად არის აღმოჩენილი ორი ცალი მივიც რელიეფურად დამუშავებული.

სამაროვნის ღატარიღებისათვის

ზემოთ განხილული სამარხების და სამარხეული მასალების მიხედვით აშკარა ხდება, რომ საქმე უნდა გვექონდეს ძველი გავაზის სამაროვნის ნაწილთან. სამარხების მხოლოდ ერთი ჯგუფი იქნა გათხრილი ეკლესიის აღმოსავლეთის მხარეს. დაწვერვის შედეგად ირკვევა, რომ სამარხებს უკავია ეკლესიის ირგვლივ მდებარე ტერიტორია, თუმცა აღმოსავლეთი ნაწილი უფრო ინტენსიურად ყოფილა ათვისებული. სამარხები განლაგებულია მიჯრით, განსაკუთრებით კი ეკლესიის სიახლოვეს, რაც განსაკუთრებული პატივის მჩვენებელი უნდა იყოს. ეკლესიისაგან მოშორებით ასეთ სურათს ვეღარა ვხედავთ.



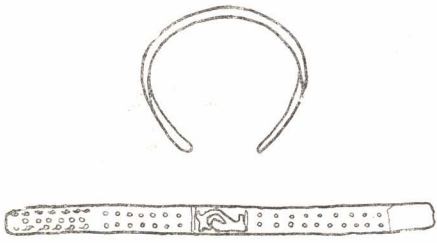
სურ. 22. 1 მინის სამაჯურა (65—971:205), ფიანსის მიწებები (66—971:205) და ფიანსის მედალიონი (66—971:207) სამაროვნის ნაშალი ფენიდან.

როდესაც ლაბარაქია ძვ. გავაზის ეკლესიის ეზოში განლაგებულ სამაროვნზე, აქ სრულიადაც არ ივულისხმება, რომ გავაზს მხოლოდ ერთი სასაფლაო ჰქონოდა, ჰირიქით, დაწვერვების შედეგად დადგინდა, რომ გავაზში სხვა სინქრონული სამაროვნებიც ყოფილა. კერძოდ, ამის უტყუარი ნიშნები ჩანს დავით გარეჯის ეკლესიის ირგვლივ და დარბაზოვნის ტერიტორიაზე. ქვაყუთების აღმოჩენების ცალკეული შემთხვევა გავაზის თითქმის ყველა უბანზე იყო დადასტურებული. აქ საქმე ეხება შუა საუკუნეების სამაროვნს. ანტიკური სამაროვანი, როგორც აღნიშნული იყო, თანამედროვე სასაფლაოს ტერიტორიაზეა მიკვლეული. სამწუხაროდ, მისი შესწავლა გასაგები მიზეზების გამო შეუძლებელია.

სამარხთა მოწყობისა და რიტუალის მხრივ, მცირეოდენ გამონაკლისებს თუ არ ჩავთვლით, ერთი და იგივე სურათი ჩანს. ყველა სამარხი ქვაყუთის ტი-

პისა, ნაგებია ბრტყელი ქვებით. სახურავადაც ბრტყელი ქვებია გამოყენებული. დამხრობა ყველგან ერთნაირია დასავლეთ-აღმოსავლეთით, თავით დასავლეთით.

სამარხთა უმეტესობა კოლექტიურია, უმთავრესად არაერთდროული და-
კრძალვით, ამიტომაც ხშირად დაკრძალულთა პოზა ვერ დგინდება, რადგანაც
სამარხები უწესრიგო ძვლების გროვებს წარმოადგენენ. სამარხთა დიდი ნაწილ
განმავლობაში მრავალჯერადი გამოყენების გამო, მოკლე ქრონოლოგიური

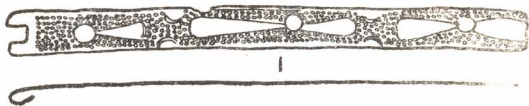


სურ. 23. პანკაოს სამაჯური (65—771:204) სამარხის ნაშალი ფენიდან.

ჰრილის წარმოდგენა ვერ ხერხდება, მიუხედავად იმისა, რომ სამ შემთხვევაში აღგილი ჰქონდა სამარხების ერთიმეორეზე განლაგებას. ასეთებია № 8 და 9; № 5 და დარღვეული № 10 და № 19 სამარხები. მერვე და მეცხრე სამარხები 1970 წ. გაიხსნა. ორივე ქვაყუთებს წარმოადგენს. მერვე სამარხი ზედ ედო მეცხრეს. აღნიშნული სამარხები სადაზვერვო თხრილში მდებარეობდნენ იქ, სადაც დადასტურებული იყო ქვის კედლის ნაშთიც, რომელიც ეკლესიის ირგვლივ შემოსავლელის თანადროულია. როგორც აკად. გ. ჩუბინაშვილის აქვს გამოკვეული, ეკლესიის ძირითად ნაგებობას, რომლის გეგმარებაც წარმოდგენილია კვადრატით, ოთხივე მხარეს მიშენებული აფსიდებით, შემდეგში მიაშენეს ირგვლივ შემოსავლები. პატივცემული მკვლევარის დაკვირვებით რესტავრაციები იმდენად ხშირია, რომ მათი დათარიღება ძლიერ გაძნელებულია. სამარხებთან აღმოჩენილი კედლის ნაწილი, ვფიქრობთ, ეკლესიის გამაგრებარესტავრაციის ერთ-ერთი დეტალია. გ. ჩუბინაშვილი ვარაუდობდა, რომ რესტავრაციები უნდა იყოს მოხდენილი XIII—XIV და XVI—XVII საუკუნეებს შორის⁴³. მერვე და მეცხრე სამარხები საინტერესო მონაცემებს გვაძლევენ აღნიშნულ კედელთან მიმართებაში. როგორც ითქვა, მერვე სამარხი ზედ აღედგინა მეცხრეს. ამ უკანასკნელის სახურავი გამოყენებულია მერვე სამარხის იატაკად. ამავე დროს მერვე სამარხის მოწყობისას ჩაჭრეს ეკლესიის ერთ-ერთ რესტავრაციასთან დაკავშირებული კედელი. სამწუხაროდ, მერვე სამარხი უინვენტარო გამოდგა. რაც შეეხება მეცხრე სამარხს, აქ 7 თუ 8 მიცვალებულის ნაშთი იყო შემორჩენილი. სამარხი სავსე იყო მიწით და ეტყობოდა ის გამოუყენებიათ დასაკრძალავად არა ერთხელ. სულ ზედა ჩონჩხთან თიხის დოქი იდო (ტაბ.

⁴³ Г. Н. Чубинашвили, Архитектура Кахетии, I, стр. 224.

L XIV—1). დანარჩენი ნივთები, რომლებიც ქვაყუთში იყო აღმოჩენილი, ქვედა ჩონჩხებს მიეკუთვნება. სამარხეული ინვენტარიდან, სამარხის დათარიღების თვალსაზრისით განსაკუთრებულ ყურადღებას იმსახურებს თხელკედლიანი მინის ჭურჭელი (ტაბ. LIII), რომელიც რუსთავის და სიონის ანალოგიებით ალბათ XII—XIII საუკუნეებით უნდა დათარიღდეს. საგანგებოდ უნდა შეეწერდეთ ცალყურა დოქზე, რომელიც მეცხრე სამარხში იყო აღმოჩენილი. დოქი უხეში ნამუშევარია. თიხა დამუშავებულია ზერელედ, მინცდამაინც არც ჭურჭლის პროპორციები არ არის დაცული. ყური მიძერწილია დაუდევრად, ყელზე ამოკაწრული ზიგზაგები ამკობს. ასეთი ჭურჭელი 1972 წელს ჩვენი მიერ არის ჩამოტანილი ზაგემის ნაქალაქარიდან (ზაქათალის რ-ნი). მასში ორასამდე XVII ს. ვერცხლის მონეტა იყო დადასტურებული⁴⁴. გავაზის და ზაგემის ჭურჭლების მსგავსება იმდენად აშკარაა, რომ ხსენებული ნაწარმის სინქრონულ ძეგლებად გამოცხადებას არაფერი უნდა დაუდგეს წინ. დასახელებული სახის დოქების მოხმარების და წარმოების დიპაზონზე ვერაფერს ვიტყვით და მათ თარიღზე მსჯელობისას უბრალოდ გვიანი შუა საუკუნეების აღნიშვნით დაეკმაყოფილებით ჯერჯერობით.



სურ. 24. ბრინჯაოს სამაჯური (66—971:179; სამ. № 35)

ამრიგად, აშკარა ხდება, რომ მეცხრე სამარხის ქვედა ფენა XII—XIII სს. თარიღდება. სამარხი გამოიყენეს ხელახალი დაკრძალვისათვის XVI—XVII საუკუნეებშიც. ალბათ ამავე დროს მოხდა სარესტაგრაციო თუ გასამაგრებელი კედლის აშენებაც. კედელი ჩაიჭრა უფრო გვიან № 8 უინვენტარო სამარხით.

სხვა კიდევ ორ შემთხვევაში, როგორც ზევით ითქვა, სტრატაგრაფიულად კი ვხვდებით სამარხების ერთიმეორეზე განლაგებას, მაგრამ სამარხეული მასალის არარსებობა არ გვაძლევს საშუალებას ვიწრო ქრონოლოგია წარმოვიდგინოთ.

სამარხთა განლაგების მიხედვით ჩანს, რომ ქვაყუთები მიჯრით არიან განლაგებული. ამავე დროს სამარხთა სახურავები და ძვლები ჩნდებოდა ხოლმე კორდოვანი ფენების შემდეგაც. სამარხთა ერთი ჯგუფი შედარებით ღრმად იყო მიწაში ჩამჯდარი. სახურავი მეტნაკლებად 0,8 მ მღებარეობდა.

ზედა ფენის სამარხები, რომელთა სახურავებიც მიწის ზედა ფენის მოხსნის შემდეგ, დაახლოებით 0,2—0,3 მ ჩნდებოდა, გვიანი შუა საუკუნეებით უნდა დათარიღდეს, თანაც ისინი უფრო დაზიანებული იყო, ხშირად მხოლოდ უსისტემოდ ჩაყრილი ძვლები ამოდიოდა. ჩვენი ვარაუდით, უინვენტარო სამარხების ძირითადი მასა სწორედ გვიანი შუა საუკუნეებისაა, ინვენტარიანები

⁴⁴ ლ. ჭილაშვილი, ბაზარ-ზაგემის ლოკალიზაციისათვის, საქ. სახ. მუზეუმის XXI სამეცნიერო სესია, 1973.

კი უფრო ძველი, შუა ფეოდალური ხანისა. ზედა ფენის სამარხების დაზიანება ძირითადად ახალი საფლავების მოწყობისას ხდებოდა; ეკლესიის ტერიტორია ბოლო დრომდე იყო გამოყენებული, როგორც სასაფლაო.

ეჭვს გარეშეა ძველი სამარხების გახსნა და ხელახალი გამოყენება დასაქრძალავად არ იყო ერთეული მოვლენა. აზრიც კი დაკვებადა, რომ შესაძლებელია გვიან შუა საუკუნეებში მასიური ხასიათი მიუღია ძველი სამარხების კვლავ გამოყენებას. სამარხებში, რომლებშიც ნივთები იყო დადასტურებული და არჩეულ ჩონჩხებს შეიცავდა, სამარხეული ინვენტარი ზემოთ აღნიშნული გარემოების გამო მთლიანად კომპლექსის დამათარიღებლად ვერ გამოდგება.

არქეოლოგიურ ძეგლთა დათარიღებაში მონეტებს განსაკუთრებული მნიშვნელობა ენიჭება. გავაზის სამაროვანზე სულ სამი მონეტა დადასტურებულია: ორი სამარხში და ერთი საცდელ თხრილში სამაროვნის ტერიტორიაზე. ეს უკანასკნელი (66—971:163) ვერცხლისაა, კარგად შენახული. მონეტის არაბული ზედწერილები მშვენივრად იკითხება, მოჭრილია აბუ-საიდის სახელით (1317—1335 წწ.). ორი სხვა მონეტა № 26 სამარხშია აღმოჩენილი. ზომით ძლიერ პატარებია და ვახვრეტოვანი. შემჩნევა არაბული ზედწერილის ფრაგმენტით. ნუმიზმატ მ. ანთაძის აზრით მონეტები XVII ს. თურქული აყჩებია. თუ ეს ასეა, მაშინ სამარხიც, რომელშიც მონეტები იყო დადასტურებული, ამავე პერიოდით უნდა დათარიღდეს. სამარხში ერთი ჩონჩხი იყო დადასტურებული. სამარხი შედგენილი იყო მომცრო ფილებით და ნაგლევი ქვებით. სამარხში მონეტებთან ერთად აღმოჩნდა სპილენძის ხვია, საყურე და მომწვანო ფერის ჰასტის ორი პატარა თვალი ნახევარსფერული მოყვანილობისა. ჩვენი აზრით, საქმე უნდა გეგონდეს ნაშადათან, ბეჭდებში ჩასასმელად გამოადგებულ თვლებთან. ეგების სამარხში დაკრძალული იყო რომელიღაც ვაჰარ-ხელოსნის ოჯახის წევრი. აღნიშნული სამარხის სახით, ისევე როგორც ადრე აღნიშნული ქვაყუთის მიხედვით, სადაც თიხის დოქი იყო აღმოჩენილი, უფრო მკვეთრად ისახება სამარხთა ის ჯგუფი და ფენა, რომელიც გვიან შუა საუკუნეებით უნდა დათარიღდეს. XIV საუკუნის მონეტაც სწორედ ამასვე უნდა ემორჩილებოდეს.

თუ მთლიანად თავს მოვუყრით ყოველივე იმას, რაც ზევით ითქვა, შეიძლება დავასკვნათ, რომ ძვ. გავაზის ეკლესიის ეზოში გამოვლენილი ძეგლის სახით საქმე გვაქვს მასობრივ სამაროვანთან, რომელიც გამოყენებული იყო თითქმის დღემდე. როგორც ითქვა, გვიანი სამარხების დიდი ნაწილი დაზიანებულია. ჩვენ მიერ განხილული სამარხები, არქეოლოგიური მონაცემების მიხედვით შეიძლება მოთავსდეს დროის საკმაოდ ვრცელ მონაკვეთში, კერძოდ კი XI—XVII სს. X ს-ზე უფრო ძველი სამარხეული ნივთი, ჩვენი აზრით, აქ არ უნდა იყოს. ზოგ სამარხში, არაერთჯერადი გახსნის და სამარხად ხელახლა გამოყენების გამო ჩანს როგორც XI—XIII სს. მასალები, ისე გვიანი შუა საუკუნეებისა. ეს გარემოება გვაგვარადებინებს, რომ ქვედა ქრონოლოგიური ფენის (XI—XIII სს.) სამარხეული მასალის გარკვეული ნაწილი ალბათ არა მარტო დაზიანდა, არამედ დაიკარგა კიდევაც. ცხადია, ადგილი ექნებოდა ქვედა ფენის სამარხეული ინვენტარის დატაცებასაც. კარგად ჩანს, რომ გვიანი შუა საუკუნეების სამარხები, იშვიათი გამოწაკლისის გარდა, უინვენტაროებია. ეს შესანიშნავად ემორჩილება ჩვენ მიერ არაერთხელ ხაზგასმულ ვარაუდს სამარხეული ინვენტარის გაქრობისა თუ კიდევ „გამდიდრების“ ეკონომიური საფუძვლებით ახსნას. განა სიმპტომატური არ არის, რომ ადრეფეოდალური ხანის ღარიბულ-

სა და უინვენტარი სამარხებს XI—XIII სს. შედარებით მდიდრული სამარხები სცკლის (რუსთავი, დმანისი, სიონი, გავაზი) და რომ XV—XVII სს-ში კვლავ ღარიბული სამარხებია დადასტურებული? სამარხები, მათი მოწყობის ხასიათი და ინვენტარი შესანიშნავად ასახავს ქვეყნის ეკონომიურ ღონესა და ძალას. ასევე, როგორც გავაზის მასალები გვარწმუნებენ, შუაფეოდალური ხანის ქვაყუთების ხელახალი გამოყენება ძირითადად სწორედ XV—XVII საუკუნეებში უნდა მომხდარიყოს. სამწუხაროდ, ჩვენ ჯერ არ ვიცით რა სურათი იყო ეკლესიის გარეშე მდებარე სამაროვნებზე, ანდა იყო კი ასეთი სამაროვანი? რამდენადაც ეკლესიის სიახლოვეს დაკრძალვა დიდ პატივად ითვლებოდა, არც კი გრიდებოდნენ ძველი სამარხების დაზიანებას.

დღეს, ასე თუ ისე რამდენიმე სამაროვანია უკვე შესწავლილი (რუსთავი, დმანისი, სიონი...) და საკმაო მასალაცაა დაგროვილი განვითარებული ფეოდალური ხანის მასობრივ სამაროვანთა შესასწავლად, თუმცა ამ მხრივ კიდევ ბევრია გასაკეთებელი. უპირველეს ყოვლისა, საჭიროა ისეთი სამაროვნების ვათხრა და შესწავლა, სადაც გვიანი დასახლებანი არაა სავარაუდო და ერთი პერიოდის ძეგლთან გვექნება საქმე. წინააღმდეგ შემთხვევაში მოსალოდნელია ისეთივე დიდი ქრონოლოგიური დიაპაზონის სამარხების გამოჩენა, როგორც გავაზის სამაროვანზე იყო. როგორც აღნიშნული იყო გავაზის სამაროვნის თარიღად X—XVII სს. უნდა მივიღოთ. ქრონოლოგიური ჯგუფების გამოყოფა ვერ შეეძლოთ სამარხთა არაერთგზის გამოყენების გამო. როგორც თავის ადგილზე იყო შენიშნული ზოგ სამარხში XII—XIII სს. ნივთებთან ერთად XVII ს. ნივთებიც იყო დადასტურებული. ამის მიუხედავად სამაროვნის ვათხრები მაინც მნიშვნელოვან ფაქტად შეიძლება ჩაითვალოს, რომელმაც წარმოდგენა შეგვიქმნა რა თქმა უნდა სხვა მასალებთან ერთად გავაზის მოსახლეობის ირგვლივ ბევრი საინტერესო საკითხის გასაშუქებლად. ყურადღება უნდა მიექცეს იმ გარემოებას, რომ უკვე X—XI სს-დან მოსახლეობა ძლიერ ეტანება და ინტენსიურადაც ითვისებს ტაძრების მიმდგომ ტერიტორიას, აქცევს რა მას მასიურ სასაფლაოდ. იქმნება ისეთი შთაბეჭდილება, რომ ამ დროიდან არ არსებობს ეკლესია სამაროვნის გარეშე და ტაძართან სიახლოვე ხდება საბაბი სამარხთა არაერთგზის გამოყენებისათვის.

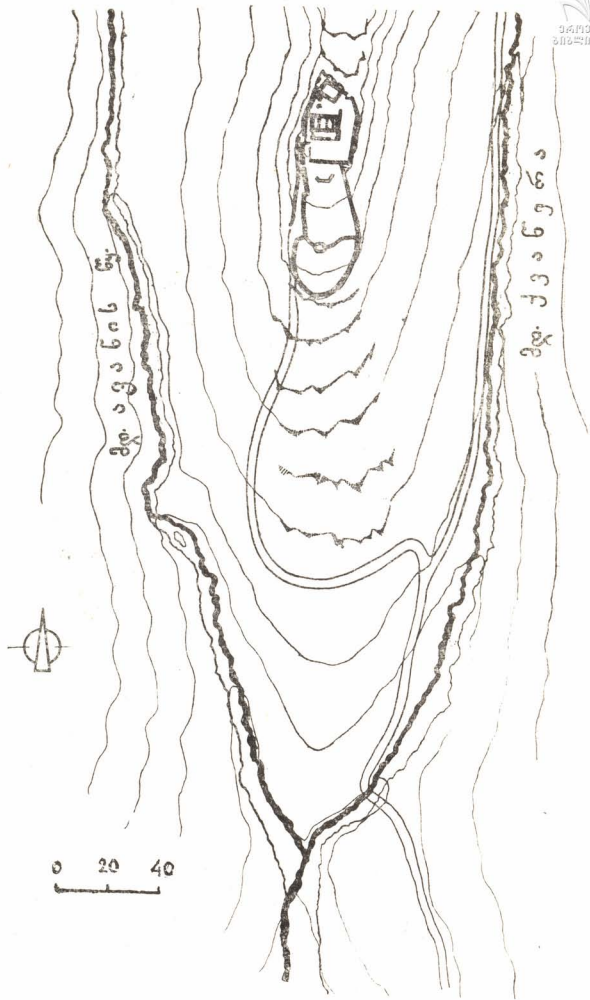
კიდევ ერთ გარემოებას უნდა მიექცეს ყურადღება, გავაზში არა ჩანს მანცდამიანც ქალაქური ტიპის დასახლება. მიუხედავად ამისა, სამაროვნის მასალები სავსებით იდენტურია და ეთანაბრება ცნობილ ქალაქთა სამაროვნების ნონაცემებს, რაც ერთხელ კიდევ უსვამს ხაზს და ადასტურებს მოსახლეობის კულტურული ტრადიციების ერთიანობას და მჭიდრო კულტურულ-ეკონომიურ კავშირ-ურთიერთობას.

ღარბაჯომანი

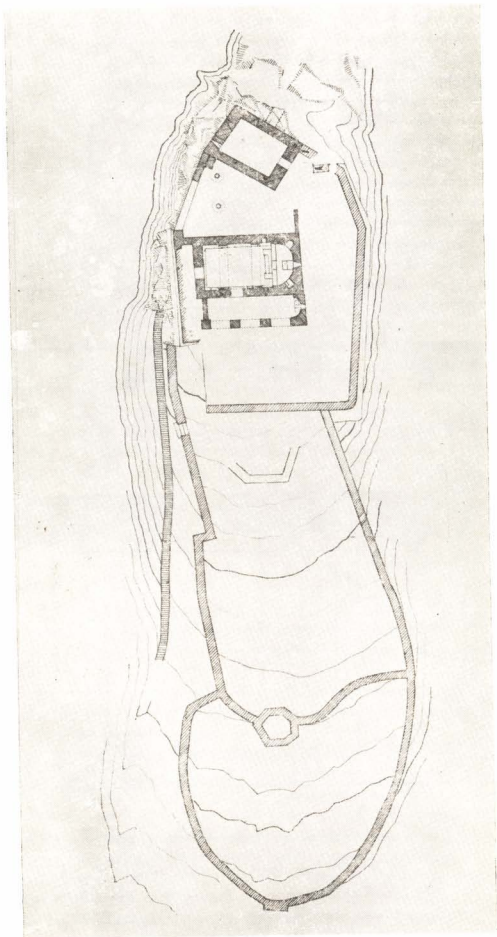
შუა საუკუნეების ნასოფლარ-ნაქალაქართა თავდაცვის სისტემის შესახებ, სათანადო მასალების უკმარობის გამო, მწყობრი სურათი ჯერჯერობით არა გვაქვს. თუ ერთ შემთხვევაში თბილისის, დმანისის, ახალქალაქის და სამშვილდის მიხედვით საფორთიფიკაციო ნაგებობების და საერთოდ ქალაქის დაცვის სისტემის შესახებ საკმაო მასალები გაგვაჩნია, სხვა ძეგლების მაგალითზე ამას ვერ ვიტყვით. ბუნდოვანია, მაგალითად და დასრულებული სურათის წარმოდგენა ჭირს რუსთავის მიხედვით, სადაც მხოლოდ და მხოლოდ ქალაქის ციხეა შემორჩენილი და მთლიანად ქალაქის დაცვის სისტემა ვერ არის ნათლად წარმოსადგენი. ამ შემთხვევაში საქმე ეხება ქალაქის დაცვას მთლიანად. არსებობდა თუ არა ქალაქის დაცვის ერთიანი სისტემა, ან რა სახისა იყო იგი, ჯერ დადგინილი არ არის. აღნიშნული საკითხის გარკვევისადმი ინტერესი განსაკუთრებით: გაღრმავდა გრემის ნაქალაქარის გათხრების დროს, როდესაც ამ დიდი და მნიშვნელოვანი ქალაქის ძირითადი უბნები, გარდა მთავარანგელოზის კომპლექსისა, თავდაცვითი ნაგებობების გარეშეა წარმოდგენილი, ყოველ შემთხვევაში ერთიანი დაცვის სისტემა აქ არ ჩანს, და როგორც ვფიქრობთ, ეს ამოცანა დაკისრებული უნდა ჰქონოდა ქალაქისგან მოშორებით მდებარე თავდაცვითი ნაგებობების კომპლექსს, რომელიც სხვებთან ერთად ჰქმნიდა მხარის თუ ჰროვინციის დაცვის მთელ სისტემას, დაყრდნობილს ხეობების ჩამკეტი სიმაგრეების გულმოდგინედ მოწყობაზე.

აღნიშნული თავდაცვითი სისტემის ერთი რგოლი ავანის ხეობაზე მოდიოდა და მასვე ევალებოდა გავაზის დაცვა. ეს ვარაუდი განსაკუთრებით გამოიკვეთა გავაზის უბნების გათხრების და სხვა ხეობების სათანადო ნაგებობების დაზვერვების შედეგად. საგანგებოდ უნდა შევნიშნოთ, რომ გავაზში ჩატარებული გათხრების დროს არცერთი თავდაცვითი ნაგებობა არ ყოფილა გამოვლენილი, თუ არ ჩავთვლით მიწისზედა, ძირითადად „სალეკო“ კოშკებს, რომლებიც გაფანტულია ძველი გავაზის ტერიტორიაზე.

ძველი, რომლის შესახებაც ზევით იყო აღნიშნული, მდებარეობს კოპალედან ჩრდილოეთით 1 კმ-ზე, ხეობაში, ავანის წყლისა და მდ. ქვაწერას შესართავში, მაღალ კონცხზე, რომელიც დღეს ტყით არის დაფარული. თავისი მდებარეობით ის სტრატეგიული ადგილია, ხერთვისისა და სრულიად ბუნებრივიცაა, რომ ის საგანგებოდ მოუწყვიათ და სიმაგრედ უქცევიათ (სურ. 30). მიუხედავად იმისა, რომ ძველი საკმაოდ არის დაცობილი ძირითად უბნებს, ის მჭიდროდ ყოფილა დაკავშირებული მათთან, უპირატესად ავანის წყლის მარჯვენა ნაპირით, სადაც ნასახლარების კვალი კიდევ ჩანს. ყურადღება შეიძლება გამახვილდეს იმ გარემოებაზედაც, რომ სწორედ აქვეა საგულვეტელი სარწყავი სისტე-



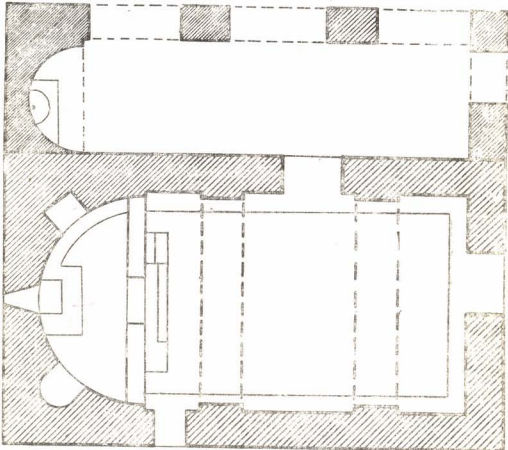
სურ. 25. დარბაზოვანი, სიტუაციური გეგმა.



სურ. 26. დაბაბსის ეკლ.

მის სათავე ნაგებობანიც. ეს ადგილები, ავანის წყლის აყოლებით, დღეს დაბაზოვანის სახელით არის ცნობილი, რაც თავისთავად მრავლისმეტყველია.

შემორჩენილი ძეგლების მიხედვით, დარბაზოვანი თავდაცვითი, საეკლესიო და საცხოვრებელი ნაგებობების კომპლექსს წარმოადგენს. თუ რომელი იყო აქ განმსაზღვრელი, ჭერჭერობით ვერაფერს ვიტყვით. ანგარიში უნდა გავწიოს იმ გარემოებას, რომ აქ დღესაც ძლიერ პოპულარული წმ. გიორგის სახელობას ეკლესია მდებარეობს, რომლის მისალოციც კოპალეზეა წმ. ციციების სახით. მეორე მხრივ, აქვე, მრავალსაფეხურიანი დაცვის სისტემაა მოწყობილი, რომელიც ცხადია მხოლოდ ეკლესიის დაცვის საჭიროებით არ ყოფილა შექმნილი. ადგილის თავდაცვის უნარიანობის მხრივ საგანგებო ზომები არის მიღებული. შერჩეულია მაღლობი მდინარეთა შესაყარზე, იქ, სადაც გზა გადიოდა დაღესტნისაკენ. ნაგებობები განლაგებულია კლდოვან ქედზე, რომლის ჩრდილოეთი ნაწილი საგანგებოდ არის გადაჭრილი და ამით გამოცალკეებულია იგი გარენოსიდან. ჩრდ.-დას. განაპირა კუთხეში სამსართულიანი ციხე-სასახლეა აგებული, რომელიც ასევე საეუშავო კოშკის მოვალეობასაც შეასრულებდა.



სურ. 27. დარბაზოვანი, ეკლესიის გეგმა.

დიდრონი ქვებით ნაგები ზღუდით სამი სიგრძივი არეა შექმნილი (სურ. 25); პირველი ხერთვისის კონცხზე მომცრო ბურჯით (ტაბ. LXXII—1), მეორე

შუა ეზო, რომლის დას. ნაწილშიც ქვის კიბეა დატანებული და მესამე ყველაზე მაღლობ ადგილზე, იქ სადაც ეკლესია და ციხე-სასახლეა შემორჩენილი.

ეკლესია ძლიერ არის დაზიანებული, შემორჩენილია ცენტრალური, ძირითადი ნაწილი და სამხრეთის თაღები ნაწილი. ჩრდილოეთის მხარე მთლიანად არის დანგრეული, ცენტრალურ ნაწილში დატანებულია ჩრდ. ეკლესიაში გასასვლელი კარი, რომელიც ამჟამად ამოჭოლილია. შესასვლელი ჰქონია დასავლეთის მხრიდან. ეკლესია ნაგებია ქვით, კირის ხსნარზე სამლოცველო გამოყოფილია სამი საფეხურით, შემორჩენილია ქვითნაგები კანკელი. საკურთხეველი კედელთან არის მიშენებული. კედლებზე შეიმჩნევა ფრესკული მხატვრობის ნიშნები და ასომთავრული წარწერების ფრაგმენტები, რომელთა გაშიფვრა ვერ მოხერხდა. როგორც ფრესკები ისე წარწერები გვიანი შუა საუკუნეების იერს ატარებს. ხშირი გადაკეთებისა და რემონტის გამო ეკლესიის პირვანდელი სახის წარმოდგენა ჭირს (სურ. 27). მიუხედავად ამისა, შემორჩენილი ნაწილის მიხედვით არ შეიძლება არ დაეინახოთ მსგავსება იყალთოს წმ. სტეფანესა და საგურამოს „ქასური გორგის“ ეკლესიებთან, რაც უფლებას გვაძლევს დარბაზოვნის ტიპის, სამეკლესიან ბაზილიკებთან დაკავშირებისათვის; შემორჩენილია შუა და სამხრეთის ეკლესიები, ჩრდ. ეკლესია კი დაქვევლია. წინასწარი ვარაუდით საქმე უნდა გვქონდეს ადრეფეოდალური ხანის ბოლო პერიოდის ძეგლთან, რომელსაც დღემდე თავისი ფუნქციები არ დაუკარგავს.

ეკლესიის ცენტრალური ნაწილის სამხრეთი კედლის დასავლეთ ნაწილში, გარედან, იატაკიდან 2,4 მეტრზე ჩადგმულია რიყის მსხვილი ქვა (0,4×0,46 მ), რომელზედაც ამოკვეთილია ოთხსტრიქონიანი მრგვლოვანი წარწერა (ტაბ. I.XXIII—1). წარწერის მესამე და მეოთხე სტრიქონები ვერ იშიფრება:

ΩΩ	ჰ	ნი	ს	ზ	ც	უფალო	შეიწყალენ	სულითა
Ⲛ	Ⲛ	Ⲛ	Ⲛ	Ⲛ	Ⲛ	გიორგი	დღესა	
Ⲛ	Ⲛ	Ⲛ	Ⲛ	Ⲛ	Ⲛ	მას..	ე... ყმტ	
Ⲛ	Ⲛ	Ⲛ	Ⲛ	Ⲛ	Ⲛ	ე...	...	

პალეოგრაფიული ნიშნების მიხედვით, როგორც ექსპედიციის წევრი ვ. ცისკარიშვილი განმარტავს, დანამდვილებით მხოლოდ იმის თქმა შეიძლება, რომ წარწერა X ს. მეორე ნახევარზე ადრინდელი არ უნდა იყოს და არც XI ს. გვიანდელი. ამაზე განსაკუთრებით მიუთითებს ანი-ს მოხაზულობა, რომელიც კიდურწერტილოვანია.

ყურადღება უნდა გამახვილდეს იმ ვარაუდებზე, რომ წარწერა მაინცდამაინც თავის ადგილზე არა ჩანს ჩასმული და ის ჩვენი ვარაუდით არც ტაძრის აგების დროს უნდა დაუკავშირდეს.

კიდევ ერთ ვარაუდებს უნდა მივაქციოთ ყურადღება; როგორც ზევითაც ითქვას დარბაზოვნის მიდამოებში უნდა ვიგულისხმოთ კოპალეს სარწყავი სისტემის სათავე ნაგებობა. თავის ადგილზე შენიშნული გვქონდა, რომ არხი მარაგდებოდა წყლით მდ. იულადან და ავანის წყლიდან. იულდა არ არის წყალუხვი, თანაც ზაფხულში შრება. ამიტომ სრულიად დასაშვებად მივაჩნია, რომ სარწყავი სისტემის ძირითადი წყარო ავანის წყალი იყო, თუმცა კოპალეზე არხისა და მდინარე ავანის წყლის დონეები საკმაოდ არათანაბარია. სიმაღლეთა

1 Г. Н. Чубинашвили, Архитектура Кахети, I, стр. 157—160.

გასაწონასწორებლად სწორედ ქვაწერისა და აენის წყლის შესართავთან ვიგულისხმობთ სათავე ადგილი, საიდანაც შეიძლება არხის გაყვანა. ასეთი მნიშვნელოვანი და დიდი გამტარიანობის არხი ცხადია სათანადო სათავე ნაგებობის გარეშე ვერ წარმოგვიდგენია და რაც მთავარია მას სათანადო დაცვა და მოკლა-პატრონობა ესაჭიროებოდა. დარბაზოვნის კომპლექსის შექმნისას, რა თქმა უნდა ვგულისხმობთ ეკლესიის აგებასაც, ერთ-ერთი განმსაზღვრელი ფაქტორი ალბათ არხის დაცვა და მოვლა იყო. თუ ჩვენ აღრე გამოთქმული ვარაუდი კოპალეს მამულების ეკლესიისადმი, კერძოდ კი დარბაზოვნის წმ. გიორგის ტაძრისადმი მიკუთვნების შესახებ მართებულია, მაშინ არც ის უნდა იყოს გასაკვირი თუ იგივე ტაძარი საირიგაციო სისტემის დამცველის და არ არის გამორიცხული მისი პატრონის როლში მოგვევლინება. აღნიშნული მომენტის წაზვასმა სხვა მხრითაც არის საჭირო; საეკლესიო მიწების განსაკუთრებული მოწყობა და ინტენსიფიკაცია გაუაზის „ქვეყანაში“ ადრეფეოდალური ხანიდან იგულისხმება, კოპალეს მამულებში კი, რომელიც წმ. გიორგის ტაძარს უნდა უკავშირდებოდეს, არსებული მასალებით IX—X სს-დან. შესაძლებელია ამან, სხვა მონაცემებთან ერთად, რომელთა შესახებაც ზევით იყო საუბარი, რამდენადმე განმარტოს დარბაზოვნის ეკლესიის აგების პერიოდიც.

რაც შეეხება ციხე-კოშკს, აქ ადრინდელი ფენების გარჩევა არც მშენებლობის ტექნიკით და არც გეგმარებით ვერ ხერხდება. ნაგებია რიყის ლიდრონი ქვებით, კირის ხსნარზე. ნაგებობა სამსართულიანია. შემორჩენილია იატაკის დამქერი ძელების ხვრელები და ისრული სამხერები. ნაგებობის აღმოსავლეთით, ზღუდეზე მიჯრით, გაითხარა ქვაყუთი უნივენტარო ჩონჩხით. ჩონჩხი კრისტიანული წესით იყო დაკრძალული. ეკლესიასა და ციხე-სასახლეს შორის რამდენიმე ქვევრი იყო დადასტურებული.

დარბაზოვნის კომპლექსი, როგორც აღნიშნული გვექონდა, გაუაზის თავდაცვითი სისტემის ძირითად ბირთვის წარმოადგენდა და იგი ჰქეტავდა ხეობიდან გამოსასვლელს, საიდანაც ყველაზე მეტად იყო მოსალოდნელი საფრთხე.

სამების უბანი

როგორც წერილობითი წყაროებიდან ჩანს გავაზი მნიშვნელოვანი დასახლებაა გვიან შუა საუკუნეებშიც. ამ პერიოდის უბნები არქეოლოგიურ ძეგლთა მიხედვით თითქმის ემთხვევა X—XIV საუკუნეებისას, მაგრამ როგორც ჩანს გარკვეულ პერიოდში სხვადასხვა განმსაზღვრელი ფაქტორების გამო ესა თუ ის უბანი ჩანს წინ წამოწეული. XV საუკუნის მეორე ნახევარსა და XVI საუკუნეში, ვიდრე სპარსელები ააოხრებდნენ საქართველოს (1616 წ.), საკმაოდ დაწინაურებული ჩანს კახეთის სამეფო. ქვეყანა მოღონიერდა, მკვიდრად დაეშენა და აყვავდა. კახეთის სამეფომ შესძლო თავი დაეღწია შექმნილი პოლიტიკური ვართულებებისაგან და შედარებით უშფოთველი ცხოვრების პირობები შეიქმნა. ამ დროს წარმოიშვა კახეთის სამეფოს ერთ-ერთი პოლიტიკურ-ადმინისტრაციული ცენტრი ქალაქი გრემი, განახლდა მეორე ასეთივე მნიშვნელოვანი ქალაქი ბაზარი (ზაგემი), შეიქმნა ან განახლდა სამონასტრო და საეკლესიო ცენტრები — ალავერდი, შუამთა, თოგა და სხვ. ამავე ხანებში, ჩანს, მომძლავრებულია გავაზიც. ახალმა ცხოვრებამ, გარკვეული პირობების გამო, რის შესახებაც ქვემოთ გვექნება საუბარი, განსაკუთრებით წინ წამოსწია გავაზის ერთ-ერთი რაიონი, რომელსაც ჩვენ სამების უბანს ვუწოდებთ, აქ სამების სახელზე აგებული ეკლესიის გამო.

სამების უბანი გავაზის განაპირას მდებარეობდა. კოპალესა და ნაბაზრალისაგან დაცილებულია 3—4 კმ-ით. მდებარეობს დღევანდელი ახალსოფლის (გავაზის) განაპირას ყვარულ-ლაგოდეხის გზატკეცილის მარცხენა მხარეს, მდ. შორხევის მარცხენა ნაპირზე, მდინარიდან დაახ. 200 მ დაცილებით. ადგილი სრულიად განსხვავებულია კოპალესა და ნაბაზრალისაგან. მდებარეობს ვაკეზე და ეტყობა მისი მოქმედების პერიოდშიაც პუნქტის განაპირა მხარეს იყო განლაგებული.

არქეოლოგიური გათხრების წყალობით გამოირკვა, რომ სამება შეიძლება განეხილოთ როგორც კომპლექსური ძეგლი, სადაც თავმოყრილია სხვადასხვა დანიშნულების ძეგლები — ვრცელი ნაგებობა, პირობითად ნაქარვასლად მიღებული ჩვენს მიერ, ეკლესია და თიხის ნაწარმის გამოსაწვავი ქურა. ძეგლებს განეხილავთ თანმიმდევრობით.

აპარმასლარი

სამების უბნის ცენტრალური ადგილი უკავია შემალლებულ ადგილს, რომლის კონფიგურაცია მიგვანიშნებდა რომელიღაც ოთხკუთხა ნაგებობაზე.

რამდენიმე წლის წინ, აქ ახალსოფლებს სპორტული მოედანი მოუწყვიათ, რისთვისაც ბექობის ცენტრალური ადგილიდან ბულდოზერით მიწა ამოუღიათ და ადგილისათვის ამფითეატრის სახე მიუტყიათ. ცხადია, მიწის სამუშაოების დროს, როდესაც მიწა საკმაოდ შორს გაიტანეს და გაშლეს, დაზიანდებოდა არქეოლოგიური მასალაც.

ძეგლის გათხრები დაიწყო ბექობის დასავლეთის მონკვეთში. მიწის თხელი ფენის ალების შემდეგ გამოჩნდა კედლის ნაწილი. როგორც გამოირკვა კორდოვანი ფენა 30 სმ არ აღემატებოდა. კედლის კონტური გამოჩნდა შიდა მხრიდანაც. კედლის სიგანე 1,9 მ-ია, კედელი მიიმართებოდა ჩრდილოეთიდან სამხრეთისაკენ. ვადაწყდა მოგვეხდინა ნაგებობის ორივე მხარეს მიწის პირალებით აღება. პირველივე თხრილის მიხედვით აშკარა ვახდა, რომ კედლის მიწაყრილს სიგრძე 30 მეტრამდე იყო, სულ ნაგებობის პერიმეტრი წინასწალურად 120 მეტრს აღწევდა.

გათხრებისას გამოაშკარავდა, რომ საქმე გვაქვს მარტივი არქეოლოგიური ნეოლით გასათხრელ ერთფენიან ობიექტთან, რომელიც იზოლირებულ არქიტექტურულ ძეგლს წარმოადგენდა. პირველ ყოვლისა გამოვაჩინეთ ნაგებობის ირგვლივი და შიდა კონტურები და შემდეგ კი დავადრმავეთ ორივე მხარეს (ტაბ. LXVII—LXX, სურ. 28).

დასავლეთის კედელი სიგანით 1,9 მ-ია, ჩრდილოეთისა და სამხრეთის კედლების შეერთებას ადგილი გარედან მომრგვალებულია, შიგნით კი კუთხოვანი, გარეთა მხრიდან კედლის სიგრძეა 27,8 მ. კედლის შუა ნაწილში ოვალური მოყვანილობის კონტრაფორსია ჩაშენებული 2 მ დიამეტრით. ყველაზე უკეთ შენახულ ნაწილში 6—7 ფენა ჩანს ქვების წყობისა. კედელი, ისევე როგორც მთლიანად შენობა, ნაგები ყოფილა რიყის მსხვილი ქვებით, კირის ხსნარზე. კედლის სიგანე ყველა ნაწილში თანაბარია და ნაგებობას საერთოდ ემჩნევა მკვიდრად და გულდადებით შენება, კედლის შემორჩენილი სიმაღლეა საშუალოდ 1,2 მ.


ჩრდილოეთის კედლის სიგრძე გარედან 27,6 სმ-ია. მის ცენტრალურ ნაწილში რკალური კონტრაფორსია ჩაშენებული დიამეტრით 1,9 მ. კედლის სიგანე 1,9 მ-ია, კედლის ძირში აღმოსავლეთის კედლიდან 12,5 მ კედლის ქვების პირველ ორ წყებაში ჩაშენებულია არხი სიგანით 0,3 მ. შესაძლებელია იგი წყლის შემოსაყვანად იყო გამოყენებული (ტაბ. LXX—1). ჩრდილოეთის და აღმოსავლეთის კედლების შეერთება გარედან რკალურია, შიგნიდან კი კუთხოვანი, მტკიცედ შეკრული. კედლის აღმოსავლეთი კუთხე სხვებთან შედარებით უფრო დაზიანებულია.

აღმოსავლეთის კედლის სიგრძე 27,8 მ-ია, სიგანე 1,7 მ, თუ არ ჩავთვლით კედლის სიგანეს, რომელიც 0,2 მ-ით ვიწროა დასავლეთის კედელზე, ისინი აბსოლუტურად ეთანაბრებთან ერთმანეთს, ცენტრალურ ნაწილში აქაც რკალური კონტრაფორსია, რომელიც სხვებთან შედარებით ცუდად არის შემორჩენილი.

სამხრეთის კედელი ზომებით ზუსტად ეთანაბრება ჩრდილოეთისას; სიგრძე 27,6 მ, სიგანე 1,9 მ. ცენტრალურ ნაწილში, იქ, სადაც სხვა კედლებში კონტრაფორსებია ჩაშენებული, ადგილია დატანებული კარისათვის. მისი სიგა-

ნ. 1,9 მ-ია (ტაბ. LXX—2). შიგნიდან კარის ნაწილის ორივე მხარე ნახევარ რკალური მინაშენით მთავრდება, ალბათ უფრო მეტი სიმტკიცისათვის.

მთლიანად ნაგებობა, რომელიც ექსპედიციამ გათხარა, შთამბეჭდავია თავისი მოცულობით (სურ. 28). მარტო მისი შიდა არე შეადგენს 576 კვ. მეტრს



სურ. 28. სამება. ნაქარვასლარი, გეგმა და ჭრილი.

(24 მ × 24 მ). ასეთი სიდიდის მიუხედავად, ცალკეული მისი დეტალი დამუშავებულია მაღალ დონეზე, და რაც მთავარია ზედმიწევნითი სიზუსტით. სიზუსტის ნიმუშად შეიძლება დავასახელოთ კედლების შიდა ზომები. ყველა მათგანი შიგნიდან ზუსტად 24 მეტრია. არცერთი სანტიმეტრი ცთომილება აქ არ არის. ნაგებობისათვის გამუყვნებაათ დიდი ზომის რიყის ქვები, რომელსაც მოიტანდნენ აქვე ახლოს მდებარე მდინარიდან. კედლები სწორია და ამოყვანილი ზუსტად, შვეულად. კონტრაფორსების დატანება გვევარაუდებინებს, რომ

შენობას საკმაო სიმაღლე უნდა ჰქონოდა და ის უბრალოდ შემოზღუდულ ადგილს არ წარმოადგენდა. სამწუხაროდ, საშენებელი ქვები ადგილიდან გაზიდულია, რაც არ გვაძლევს საშუალებას კანცნაზღვრით ნაგებობის სიმაღლე ასევე ვერ ვადგენთ გადახურული იყო თუ არა იგი. საქმე ის არის, რომ დღეისათვის რაიმე კვალი, რაც მიგვანიშნებდა სახურავის დამკვერ საშუალებებზე, არ არის დადასტურებული, ასევე არ არის შემორჩენილი გადახურვის ნაწილები, ან კრამიტები. ჩრდილოეთის კედელში დატანებული არხი ალბათ წყლისათვის იყო გამოიზნული, თუმცა სხვა კედელში არ არის დადასტურებული გასასვლელი

ნაგებობის გათხრებისას არქეოლოგიური მასალა არ არის დადასტურებული

რა დანიშნულების ნაგებობასთან უნდა გვეკონდეს საქმე? ნაგებობის არაჩვეულებრივი დიდი შიდა არე, მკვიდრად ნაგები კედლები და საერთოდ დიდი ზომები გვაფიქრებინებს, რომ ის არ იყო საცხოვრებელი, ან სასახლე, რადგან საამისო ატრიბუტები მას არ გააჩნდა. ის არც საფორთიფიკაციო ნაგებობა უნდა ყოფილიყო, რადგანაც აქ არც გამაგრების კვალი არა ჩანს და არც ადგილია საამისოდ შერჩეული. ჩვენი ვარაუდით ის ნაქარვასლარი უნდა იყოს. აღნიშნულ საკითხთან დაკავშირებით უფრო ვრცლად დაგვეჭირდება საუბარი.

XV—XVI საუკუნეებში მომძლავრებული კახეთის სამეფო ინტენსიურ სავაჭრო ურთიერთობაშია ჩაბმული მეზობელ თუ შორეულ ქვეყნებთან. გრემის არქეოლოგიური მონაპოვრებით შესანიშნავად ჩანს, რომ კახეთში შემოდიოდა საქონელი ირანიდან, დაღესტნიდან, ჩინეთიდანაც კი. იმპორტულ ნაწარმში გამოირჩევა ქირმანის და ქაშანის ნაკეთობანი, ჩინური სელადონი, ჩინური სელადონის სპარსული მინაბაძები და სხვ. გრემიდან და ზაგემიდან (ბაზრიდან) ძირითადად გაჰქონდათ აბრეშუმი. კახეთის ქალაქები მეზობელ ქვეყნებს უკავშირდებოდნენ კარგად მოწყობილი საქარავნო გზებით. ერთ-ერთი ყველაზე მნიშვნელოვანი გზა, რომელიც კახეთის ქალაქებს ირანთან აკავშირებდა, გადიოდა გავაზზე. ეს გზა კეთილმოწყობილი იყო; გზა ღიდრონი თიხის ფილებით მოგებული და დაცული ყოფილა, ღლის სავალ გზაზე ქარვასლა-ფუნდუკები იყო აშენებული. საწყის პუნქტად გრემია საგულისხმებელი, სადაც მშვენიერი ქულბაქები და ქარვასლა იყო მოწყობილი. დგინდება, რომ ღიდრონი გასავლელი მანძილი ქარავნებისათვის დაახლოებით 25—30 კმ უდრიდა. სწორედ ასეთ მანძილზე ქარავნის გასაჩერებელი უნდა ყოფილიყო მოწყობილი. გრემის შემდეგ პირველივე გაჩერება გავაზში იყო, რომელიც სწორედ 30 კმ არის დაცილებული გრემიდან. მათ შორის შუა გზაზე იყო ყვარელი, სადაც ასევე ხშირად ჩერდებოდნენ ქარავნები. რუსი დიპლომატების 1639—43 წწ. კახეთში მოგზაურობის ანგარიშში ვკითხულობთ: „Апреля в 8 де пошли послы ис Кремля в Заген и ночевали под деревнею Королевою. Апреля в 9 де из деревни Королевои пришли в деревню Гавази“¹. სხვათაშორის ეს ის პერიოდაა, როდესაც კახეთი უკვე აოხრებული იყო. მიუხედავად ამისა, მოგზაურნი მა-

¹ М. Полиевктов, Материалы..., стр. 297. რუსები გრემს ეძახდნენ Кремль და ყვარელს — Королевань-ს.

ინც ძველი ტრასით დადიოდნენ. ცხადია გავაზის ქარვასლა სავაჭრო მაგისტრალზე იდო და სამების უბნის დაწინაურებაც მასზე უნდა ყოფილიყო დამოკიდებული.

გავაზის შემდეგი სავაზო პუნქტი იყო დღევანდელი ლავოდების მიდამოებში, გავაზიდან 30 კმ-ზე. აქ მაწიმის ხეობაში დადასტურებულია ქარავნის გასაჩერებელი ადგილი. ალაზნის ველის ჭაობიანი ადგილები გზის გაყვანისას განსაკუთრებული ღონისძიებების ჩატარებას მოითხოვდა და ამიტომაც ტრასა საგულდაგულოდ იყო მომზადებული; დიდრონი ნახევრადგამომწვარი თიხის ნაპრებით და გუნდებით შემალვებული და თიხის ფილებით დაფარული. გრემ-ლაგოდების ტრასაზე ათეული კილომეტრის მანძილზე ასე მოწყობილი გზის მონაკვეთები ჯერ კიდევ ამ 35 წლის წინ იყო დაზვერილი აწ განსვენებული არქეოლოგის ალ. მამულაშვილის მიერ. გზაზე გარკვეულ ადგილებში საყარაულო კომპებიც იყო მოწყობილი, რომ ქარავნის მოგზაურობა უზრუნველყოფილი ყოფილიყო თავდასხმებისაგან. ერთი ასეთი აგურით ნაშენი კოშკის ნაშთი დადასტურებული გვაქვს გავაზის ქარვასლის შემდეგ დაახლ. 8—9 კმ-ზე.

როგორც ითქვა, გრემიდან ერთი დღის სავალ მანძილზე იდო გავაზი. აქ იყო მოწყობილი ქარვასლა. ორი დღის სავალ გზაზე მაწიმის ხეზე მდებარე პუნქტი იყო განლაგებული. სამი დღის შემდეგ ქარავანი მიადგებოდა სახელგანთქმულ ქალაქ ბაზარს (ზაგემს), რომლის ადგილმდებარეობაც ლოკალიზებულია თანამედროვე ზაქათალას რაიონში სოფ. ალიბადის დასავლეთით 6—7 კმ-ზე². ესეც კეთილმოწყობილი ქალაქი იყო. მგზავრებისათვის აქ აგებული იყო ქარვასლა და ქულბაქები. ბაზარ-ზაგემიდან ერთი დღის სავალზე იდო კახი და აქვე მოაფრდებოდა კახეთის სამეფოს საზღვარიც. რუსი ელჩების 1643 წ. მოგზაურობის ანგარიშიდან ვკვებულობთ: ...пошли з ėазару и начевали Теймураза царя под порубежную деревню под Кахсм... с того стану пошли и пришли на рубеж Теймураза царя с шаховою землею, владения ряского солтана, на реку Кан...³

კახის შემდეგ ოთხ დღეში ქარავანი ჩავიდოდა შემახას და აქედან კი ირანისაკენ აიღებდა გეზს.

აი ასეთი მნიშვნელოვანი გზის ტრასაზე იდო გავაზი და სავსებით ბუნებრივი. თუ ქარავნების გასაჩერებელი ადგილიც იყო მოწყობილი. აქედან გამომდინარე, ზემოთ აღწერილი ნაგებობის დანიშნულების ჩვენს მიერ შემოთავაზებულ განსაზღვრაში შეიძლება ეჭვი აღარ შეგვეპაროს.

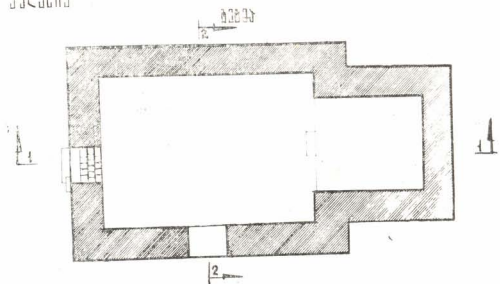
კიდევ ერთ გარემოებას უნდა მივაქციოთ ყურადღება. გავაზის ნაქარვასლარი თავისი მასშტაბებით ჩამორჩება გრემისას და ეს ალბათ არც უნდა იყოს გასაკვირი. გრემი დედაქალაქი იყო და მისი ნაგებობებიც მთავარი ქალაქის შესაფერისი უნდა ყოფილიყო. რაც შეეხება გავაზს ის სოფლური დასახლებას წარმოადგენდა, რომელიც ვზასთან სიახლოვის გამო XV—XVI საუკუნეებში კვლავ წამოიწაა წინ. საყურადღებოა, რომ ქარვასლა მოაწყვეს არა შუაგულ სოფელში, არამედ მის განაპირას, რომელსაც თვით გაუჩნდა ირგვლივ, არცთუ ძლიერი, მაგრამ ანგარიშგასაწევი არქიტექტურული კომპლექსი.

² ლ. ჭილაშვილი, ბაზარ-ზაგემის ლოკალიზაციისათვის, საქ. სახ. მეცნიერების XXI საეცნიერო სესია, 1973 წ.

³ С. Белокуров, Сношения..., стр. 161.

სამების კომპლექსის მეორე ძირითადი კომპონენტია სამების ეკლესია. იგი დღევანდელი ახალსოფლებებისათვის „კობალესთან“ ერთად ყველაზე სავატიესაა ცემო ადგილია. დღეობები იმართება მასის თვეში. როდის არის დასვრეული ეკლესია არ არის ცნობილი. მიწის ზევიდან ნანგრევებისაგან შექმნა

მეზობელი
სამების
ეკლესია



ფიგურა 1-1



ფიგურა 2-2



სურ. 29. სამების ეკლესია, გეგმა და კვეთი.

ბორცვზე ამოჩრილი იყო შენობის კედლები. რამდენადაც სამების უბანი კომპლექსური ძეგლია, ნაეკლესიარის გათხრა ექსპედიციამ თავის აუცილებელ მიზნად დაისახა.

ეკლესია ნაგებია რიყის მსხვილი ქვებით, კირის ხსნარზე. ეკლესიის სიგრძეა 13,15 მ, საკურთხეველი გარედანაც და შიგნიდანაც ოთხკუთხაა. სიგრძე 3,55 მ, სიგანე 5,35 მ. ეკლესიის სიგანეა 7,4 მ, კედლების სიგანეა 1 მ. დასავლეთის და სამხრეთის კედლებში კარია დატანებული (სურ. 29). დას. კედელში დატანებული კარის სიგანეა 1,2 მ, სამხრეთის კედლის სიგანე 1,25 მ-ია (ტაბ. LXXI). ეკლესიაში საკურთხეველი ძირითადი სათავსოსაგან გამოყოფილია საფეხურით, რომლის ცენტრალურ ნაწილში 0,8 სიგანისა და 0,2 მ სიმაღლის ქვის კბეზეა ჩადგმული. დასავლეთის შესასვლელში ზღურბლზე ოთხ რიგად აგურები ყოფილა განლაგებული. ერთი რიგა აქლია, ეკლესიის იატაკის გაწმენდა ყველგან ვერ მოხერხდა, სავარაუდოა, რომ ეკლესიაც ნაქარვასლარის სინქრონული იყო. როგორც ეკლესიის ირგვლივ მდებარე ადგილების გულდასმითმა დათვალიერებამ დაგვარწმუნა: ეკლესია გარდა იმისა, რომ ერთ კომპლექსშია ნაქარვასლართან ერთად, იზოლირებულ ნაგებობას არ წარმოადგენდა. დასავლეთის მხრიდან ეკვრის სამეურნეო ხასიათის სათავსოები, რომელთა გათხრა ექსპედიციამ ვერ მოახერხა. არქეოლოგიური მასალა ეკლესიის გაწმენდისას არ ყოფილა დადასტურებული.

მშრის ბათხრამბი

ნაქარვასლარიდან დაახლოებით 40—50 მ-ზე, ფლატის პირზე ექსპედიციამ მიაკვლია სანახევროდ დანგრეულ თიხის ნაწარმის გამოსაწვავ ქურას. მიწის ზედაპირიდან იგი 1 მეტრზე მდებარეობდა. წყლით გამოჩენილი იყო აღმოსავლეთი ნაწილი და საკმაოდ დაზიანებულიც.

ჩვენამდე ქურის მხოლოდ ნაწილმა მოაღწია. მიუხედავად ამისა, ის მაინც მნიშვნელოვანი მოვლენაა, რადგან ქურების გათხრები იშვიათ აღმოჩენათა რიგს განეკუთვნება, მით უმეტეს გვიანი შუა საუკუნეების ძეგლებისათვის. ის ჯერჯერობით პირველი და ერთადერთია აღსანიშნავია ის გარემოებაც, რომ ამ პერიოდის კერამიკის ადგილობრივი ფორმები, რომელიც გრემის გათხრებისას არის პირველად ფიქსირებული, აქაც იყო დადასტურებული.

როგორც ზევით ითქვა, ქურა ძლიერ არის დაზიანებული. იგი წრიული ყოფილა. აღდგენილი დიამეტრი 2,95 მეტრია, მდგარა ქვიშით მოტყეპნილი მოედანზე. შემორჩენილია ქურის ზედა ნაწილი ერთთავად ხერელებით დაფარული. ვერტიკალური ხერელები ოთხ რიგად არის განაწილებული. ხერელების დიამეტრა მერყეობს 7 სმ-დან 12 სმ-მდე. ხერელების კედლები ადგილზევეა გამოწყვარი. თვით ქურა, უფრო სწორად ქურის ნაშთი გამომწყვარი თიხის მკვრივ მასას წარმოადგენს, რომელიც გამომწყვარი აგურის სიმკვრივეს უახლოვდება. აღნიშნული მასა მეტნაკლებად 0,6 მ ფენას შეადგენს. შემორჩენილი ნაწილის მიხედვით, მისი ფორმა, ასევე ხერელები ქურაზე მთლიან წარმოდგენას ვერ გვაძლევენ.

კერამიკულ სახელოსნოებზე ყველაზე უკეთ შეიძლება მსჯელობა თბილისში („განჯისკარში“) გათხრილი ქურების მიხედვით. აქ 1948 წ. ექსპედიციამ

შეისწავლა ძველი სახელოსნოს ტერიტორია და გათხარა რამდენიმე ქურაძე. როგორც წესი, ქურები ორი განყოფილებისაგან შედგებოდნენ: ერთი, სადაც ცეცხლს ანთებდნენ და მეორე, სადაც გამოსაწევად გამოზადებულ თიხის ქურქელს აწყობდნენ. ქურებს აგებდნენ გეგმაში მსხლისებური ფორმისას. ქურებთანვე აღმოჩნდა უამრავ ქურქელსა და ნახევრადგამზადებულ ნაწარმს შორის სოლები და სამფეხები, რომლებიც გამოიყენებოდა ქურქლის გამოწვის დროს. ეს უკანასკნელი იმდენად დამახასიათებელია სახელოსნოებისათვის, რომ მათი აღმოჩენების თითოეულ შემთხვევაში, შეიძლება მსჯელობა აქ წარმოების არსებობის თაობაზე.⁴

რაც შეეხება სამების ქურას, მიუხედავად იმისა, რომ ის ძლიერ დაზიანებულია, მაინც შეიძლება ითქვას, რომ აქაც ორი განყოფილება იყო მოწყობილი (საცეცხლე და გამოსაწევი) სხვა ქურების მსგავსად და რომ ზედა ნაწილი ვერტიკალური ხვრელებით მთავრდებოდა (ტაბ. LXXI—1). ამ უკანასკნელის მიხედვით ძლიერ ემსგავსება რუსეთის ქალაქებში (დონეცი. რაიკოვეცი) გათხარულ ქურებს⁵. ქურის ზომებზე რომ უკეთესი წარმოდგენა შეგვექმნას, აღვნიშნავთ, რომ მაგ. რაიკოვეციის ქურას მხოლოდ ხუთი საპაერო (прогар) ჰქონდა დატანებული, დონეცისას კი რვა. სამების ქურის შემორჩენილ ნაწილებზე თიხამეტია. ქურის სიდიდე, ასევე ის გარემოება, რომ აქ არ არის დადასტურებული სოლები და სამფეხები, გვაპარაუდებინებს ისეთი ნაწარმის დამზადებას, რომელიც არ საჭიროებდა ამ უკანასკნელის გამოყენებას. ქურის დიდი მოცულობაც სავარაუდოს ჰხდის მის გამოყენებას დიდი ქურქლების გამოსაწევად. მართლაც, ქურასთან აღმოჩენილ კერამიკულ მასალას თუ გადავავლებთ თვალს, შევამჩნივთ, რომ გარდა რამდენიმე ჯამის და დოქის ნატეხისა სულ სქელკედლიანი ნაწარმი დადასტურებული.


ქურა ერთთავად ამოვსებული იყო სქელკეციანი ნაწარმის ნატეხებით, რომელთა შორისაც გამოიყოფა ქვევრების, კრამიტების და თონეების ფრაგმენტები. ქვევრების მთლიანი ფორმის შესახებ შეიძლება მსჯელობა შემორჩენილი ნაწილების, ძირითადად კი ქვევრის პირებისა და ძირების მიხედვით. ქვევრები დაბალკედლიანი ყოფილა კონუსურ ძირზე. როგორც ერთი ისე მეორე ელემენტით ისინი და საერთოდ შუა საუკუნეების ქვევრები ძლიერ განსხვავდებიან ანტიკური ქვევრებისაგან, რომლებსთვისაც დამახასიათებელია მაღალი ყელი და ბრტყელი ძირი. ჩვენ მიერ დაფიქსირებული ქვევრები განვითარებულ და გვიან შუა საუკუნეებში გავრცელებულ შესაბამის ქურქლებს მიემსგავსებიან. ქვევრის თითქმის ყველა პირი, რომელიც კი ვნახეთ, დაბრტყელებულია და ზედ სავარცხლის ორნამენტით შემოუყვება. პირის სიგანე მერყეობს 5—8 სმ შორის, ერთ მათგანზე. გამოწვამდე ჯვარია ამოჭრილი. როგორც წესი, ქვევრების დასამზადებლად თიხა კარგად არის მოზეილილი და გამომწვარი. ქვევრის ძირები კონუსურია და ფუძის ნაწილები მასიური. შემორჩენილი ნაწილების მიხედვით ქვევრებს 3—4 სახე შეიძლება გავარჩიოთ.

⁴ გ. ლ მ თ ა თ ი ძ ე, არქეოლოგიური გათხრა თბილისში 1948 წ. ზამთარში, მსკ, I, გვ. 136.

⁵ ვ. ჯ ა ფ ა რ ი ძ ე, ნაქალაქარ დმანისის არქეოლოგიური შესწავლა, სსმ, XXVIII-B, გვ. 69.

⁶ Б. А. Рыбаков, Ремесло древней Руси, стр. 345—346.

საინტერესო სახეს იძლევა ქურის გათხრებისას აღმოჩენილი კრამიტები ნატეხები. კრამიტები ბრტყელია. გვერდებაკეცილი, ბორტები ძალზე დაბალია. ყველა მათგანზე, ზედაპირზე, ქსოვილის ანაბეჭდებია. ასეთი რამ კრამიტზე აღრე არსად არის ცნობილი. ბორტების სიმაღლე მერყეობს 5—6 სმ-მდე. მიუხედავად იმისა, რომ ყველა ნატეხი შევამოწმეთ, მთლიანი ფორმა მაინც ვერ აღდგა, ზოგ კრამიტს ქვედა პირზე, ნაპირში ღარი აქვს დატანებული, რომლითაც იგი ჯდებოდა მეორე კრამიტში.



სურ. 30. სამუხა. ქურის გათხრებისას აღმოჩენილი სამუხაო კრამიტის პროფილები (66 — 971:238, 241)

თონის ნატეხები საკმაოდ მასიურია, ალბათ იმიტომ, რომ დიდი ზომის თონეებს ამზადებდნენ. თონეების პირი დაბრტყელებულია და მიაგავს ქვევრის პირებს. შიგა პირზე ღრმა ღარები დაუყვება.

საოჯახო ჭურჭელი ძალიან ცოტაა წარმოდგენილი, სულ 50-მდე ჯამის და ჭილის ნატეხია ფიქსირებული. დათარიღებისას განსაკუთრებული მნიშვნელობა ენიჭება ჯამის ძირებს, რომლებიც ძლიერ მიაგვანან გრემის ჯამებს; ძირი ბრტყელია, თხელკეციანი, ოდნავ შიგნით გადაწეული პირით, თიხა ვერ არის კარგად დამუშავებული, გამომწვარია წითლად (სურ. 30). აღნიშნული მასალის მიხედვით ქურა და მთლიანად კომპლექსი XV—XVI საუკუნეებით უნდა დათარიღდეს.

შემთხვევითი აღმოჩენები და დაზვერვები სოფლის ტერიტორიაზე

არქეოლოგიური ექსპედიციის მიერ შესწავლილი ძეგლების ხნოვანება, როგორც არაერთხელ იყო აღნიშნული, შუა საუკუნეებით შემოიფარგლება, ძირითადად კი X—XVII საუკუნეებით. რამდენადაც ძველი ნასახლარები უშუალოდ დაფარულია თანამედროვე სოფლით, სავარაუდოა ძეგლთა დიდი ნაწილი დაზიანდა. აღსანიშნავია კიდევ ის გარემოებაც, რომ თანამედროვე სოფელი ერთ-ერთი დიდი დასახლებაა, რომელიც რამდენიმე კმ-ზე არის გადაჭიმული, ისე რომ საექვოა ძველი დასახლება მის ფარგლებს გაცოლებოდა. სხვა ძეგლებზე რომ არაფერი ვთქვათ, ვერ შემოინახა ადრე შუა საუკუნეების, თუნდაც ძვ. გავაზის ტაძრის სინქრონული მასალა. ამ დროს კი ტაძრის აგების მაგალითიც კმარა, რომ ძლიერი დასახლება ვიგულისხმით აქ.

გადმოცემით, მიწის სამუშაოების დროს, სოფელში თუ მის ირგვლივ, ჩნდება არქეოლოგიური მასალა, რომლის გათვალისწინებაც აუცილებელია შემთხვევით აღმოჩენებში პირველ რიგში განსახილველია ბრინჯაოს ცულები და ჯაჭვი, რომლებიც ჭერჭერობით ყველაზე ძველ ნივთებს წარმოადგენენ და რამდენადმე განსაზღვრავენ გავაზის დასახლების ქვედა თარიღსაც. ცულები ჩამოსხმულია და საკმაოდ ნახმარიც: ერთის ყუა დაბრტყელებულია ხმარებისაგან და ჭიმებიც მოტეხილი აქვს (ტაბ. II—1)¹, მეორე ცული საკმაოდ დაზიანებულია ჟანგისაგან (ტაბ. III). ორივე ცულს ყუაზე დაბალი რელიეფით ისარი აქვს ვცმოსახული. რა გარემოებაში იყო ცულები ნაპოვნი არ არის ცნობილი. აღნიშნული ფორმის ცულებს ერთხანს კოლხურისაგან განსხვავებით აღმოსავლურ-ქართულსაც უწოდებდნენ². მათი ავტორთა მიერ სხვადასხვანაირად აღწერილობისა და აღნიშვნისაგან განსხვავებით აღმოსავლურ-ქართულსაც უწოდებდნენ³. მათი ავტორთა მიერ სხვადასხვანაირად აღწერილობისა და აღნიშვნისაგან განსხვავებით აღმოსავლურ-ქართულსაც უწოდებდნენ⁴. არქეოლოგთა ერთ ნაწილს კი იგი აღმოსავლეთ ამიერკავკასიულ ტიპად მიაჩნია⁵. გამოთქმულია ასევე მოსაზრება, რომ აღნიშნულ ცულებს ცენ-

¹ აღნიშნული ცული ექსპედიციას გაუმოსცა ს. ახალსოფლის I საშუალო სკოლის პედაგოგმა ნ. ერგუშვიტმა.

² გ. ვ ბ რ ე ი შ ვ ი ლ ი, არქეოლოგიური გათხრები საბჭოთა საქართველოში, თბ., 1952, გვ. 80. ა. აფ ა ქ ი ძ ე, ს. ჯ ა ნ ა შ ი ა და საქართველოს არქეოლოგია, კრ. აკადემიკოსი ს. ჯანაშია (1900—1947), თბ., 1949, გვ. 104—131.

³ Б. Б. П и о т р о в с к и й, Археология Закавказья Л., 1949, стр. 82.

⁴ Б. А. К у ф т и н, К вопросу о древнейших корнях грузинской культуры по данным археологии, საქართველოს სახ. მუზეუმის მოამბე, XII—В, стр. 333.

⁵ რ. ა ბ რ ა მ ი შ ვ ი ლ ი, სამთავროს სამაროვანზე აღმოჩენილი გვიანი ბრინჯაოს ხანი და რკინის ფართო თოვსების ხანის ძეგლების დათარიღებისათვის საქ. სახ. მუზეუმის მოამბე, XXI—В, გვ. 117.



ტრალურ ამიერკავკასიური ეწოდოს⁶. ასევე სხვადასხვა მოსაზრებაა გამოთქმული აღნიშნული ცულების თარიღის შესახებაც. უმრავლეს ავტორთა მიხედვით იგი ჩვენში ჩნდება ძვ. წ. II ათასწლეულის ბოლო საუკუნეებიდან და ბოლო მოსაზრების მიხედვით არსებობს ძვ. წ. VII საუკუნემდე, სანამ რკინა მთლიანად არ სდევნის ბრინჯაოს⁷.

ჩვენ აქ მიზნად არ ვისახავთ გავაზში აღმოჩენილი ცულების სახელის დაზუსტებას, ანდა ქრონოლოგიის გარკვევას, რამდენადაც ის სცილდება ჩვენი კვლევის სავანს. მათი გამოქვეყნება ჩვენი აზრით აუცილებელია როგორც ჭერჯონობით ყველაზე ადრეული ნივთებისა გავაზის ტერიტორიაზე.

ჩვენი ყურადღება მიიქცია ცულებზე შემორჩენილმა ერთი და იგივე ისრის მოყვანილობის ნიშანმა, რაც სავარაუდოა ერთ სახელოსნოზე მიგვანიშნებს. ზოგი ავტორის აზრით ისარს მაგიური დანიშნულება ჰქონდა⁸.

ცულების თანადროული შეიძლება იყოს გავაზის ტერიტორიაზე შემთხვევით აღმოჩენილი ბრინჯაოს ჯაჭვი, რომელიც ხარის თავისა და ცხოველის გამოსახლებით მთავრდება (ტაბ. II—2) ხარის თავი საკმაოდ დეტალურად არის გადმოცემული, პირში ტრაპეციის ფორმის, ალბათ აბზინდის ნაწილი უჭირავს. ჯაჭვის მეორე მხარე, რომლის ბოლოზედაც შესაკრავი იქნებოდა, არ არის შემორჩენილი. ხარის თავს ებმის ცხოველის მინიატურული გამოსახულება, შემკული პატარა ზომის წრეებით. ბრინჯაოს, მსგავსი ჯაჭვები ცნობილი იყო გვიანბრინჯაოსა და ადრე რკინის ხანაში.

თანამედროვე ახალსოფლის სასაფლაო, როგორც ირკვევა, ანტიკური ხანის ნასახლარის ნაწილს შეადგენდა; მიწის თხრის დროს ჩნდებოდა ხოლმე ამ პერიოდისათვის დამახასიათებელი ნაწარმი. ექსპედიციამ შეაგროვა აქედან მომდინარე თიხის ჭურჭლები, რომლებიც ახ. წ. პირველი საუკუნეებით უნდა დათარიღდეს. განსაკუთრებით იქცევს ყურადღებას ორი ცალი სამულო ზომის ვარდისფრად გამომწვარი ცალყურა დოქი სამყურა ბალახის მოყვანილობის ზღრით (ტაბ. IV). საყურადღებოა, რომ ორივე მათგანს პირზე, მსგავსად ზემოთ აღწერილი ცულებისა, ისრის გამოსახულება აქვს ამოკაწრული. ასეთივე ფორმის ერთი სხვა დოქიც არის შემოსული ძვ. გავაზიდან საქართველოს სახ. მუზეუმში 1932 წ. (20—32:126).


შემთხვევითი აღმოჩენების შესამოწმებლად, სოფლის სხვადასხვა ნაწილში ექსპედიციას მოუხდა დაზვერვითი შურფების გაკრაც, რითაც ერთგვარად მონიშნული იყო ძველი დასახლების სხვადასხვა უბნის გავრცელება. ერთი საკდელი თხრილი დაიღო იქ, სადაც მიწის ზევითაც შემორჩენილი იყო რომელიღაც ნაგებობის ნაშთი (კინამძეების ვენახი). აქ მიწის სამუშაოების დროს

⁶ К. Н. Пицхелaurи, Локализация археологических культур на территории Восточной Грузии, Труды Кахетской археологической экспедиции, I, стр. 170.

⁷ დ. ქოჩიძე, თბილისის არქეოლოგიური ძეგლები, I, თბ., 1955, გვ. 204; რ. აბრამიშვილი, სამთავროს საპროვანზე აღმოჩენილი გვიანი ბრინჯაოს და რკინის ფართოდ ათვისების ხანის ძეგლების დათარიღებისათვის, საქ. სახ. მუზეუმის მოამბე XXI—B, ტაბ. I; А. А. Мартинросян, Армения в эпоху бронзы и раннего железа, Ереван, 1964, стр. 134; გ. ავალიშვილი, მარნეულის განძი (ხელნაწერი).

⁸ ვ. ლომიძე, ხის კულტისათვის საქართველოში, საქართველოს სახ. მუზეუმის მოამბე, III, გვ. 176.

სოფლელებს უნახავთ მოჭიქული თიხის ორყურა ქილა, რომელიც აშკარად გვიჩვენებს შუა საუკუნეების იერისაა. ქილა მოჭიქულია მოცისფროდ და შემკული ასეთივე მუქი ჩამოღვრილი ქიქურით (ტაბ. LXXV—1). ამავე ადგილზე ექსპედიციის მიერ დადასტურებულია ჩაღვნილი დიდი ზომის ჭურჭლის ნატეხები, რომლის აღდგენაც შესაძლებელი გახდა. ჭურჭელი მოვარდისფროდ გამომწვარი თიხისაა, ორი ყურით (ტაბ. LXXIV—2). ტანმალაია და პროპორციული ნაწილებით ნატიფად დამზადებული ჭურჭლის შთაბეჭდილებას სტოვებს. ყელზე ირგვლივ შემოუყვება ჯერ კიდევ სველ თიხაზე დაშტამპული ოვალური მოყვანილობის ნაჭდევები შიგ ჩასმული წიწვის(?) ორნამენტით (ტაბ. LXXIV—1). საყურადღებოა, რომ ზუსტად ასეთივე ორნამენტი გვხვდება გრემის ნაქალაქარზე აღმოჩენილი თიხის ნაწარმზედაც, რაც საშუალებას გვაძლევს იგი გრემის ნაკეთობათა თანადროულად, ე. ი. XV—XVI საუკუნეებისად მივიჩნიოთ.



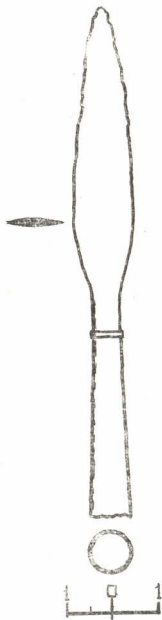
სურ. 31. ჩაქვის ვერცხლის შემკულობა, შემთხვევითი აღმოჩენა 1972 წ.

გავაზის შემთხვევითი მონაპოვრებიდან განსაკუთრებით აღსანიშნავია ჩაქვის აღმოჩენილი სოფლის აღმოსავლეთ ნაწილში, მდ. შოროხევის მარჯვენა მხარეს, საენახე ადგილის დამუშავებისას⁹ (ტაბ. LXXV—2). იგი წარმოადგენს რკინის მრგვალ ამობურცულ „ჯამს“, რომლის დაჩვრტილ კიდეებზედაც ვაქ-

⁹ ჩაქვიანი ექსპედიციის გადმოსცა ი. ზეროშვილმა.

ვია დამაგრებული. ჩაჩქანის „ჯამს“ გარედან მისივე მოყვანილობის ვერცხლის საფარი აქვს ოთხი სამკვალით დამოქლონებული. ცენტრში მრგვალ-ბრტყელი შუალედი აქვს, რომელიც ჩამოსაკიდი რგოლით მთავრდება. ვერცხლის მოსართავი ამოკაწრული ორნამენტით არის შემკული. ცენტრშია წრე, შიგ ჩახაზული ათქიმიანი ვარსკვლავით, ირგვლივ კი ოთხი სეგმენტია ყვავილოვანი ორნამენტით. ჩაჩქნის შიდა ნაწილში შემორჩენილია ნაბდის ნაჭერიც, რომელიც ნივთის მაინცდამაინც სიძველეს არ ემორწმება. მსგავსი ჩაჩქნები ძლიერ ყოფილა გავრცელებული საქართველოში. გარდა ორნამენტისა, ზოგიერთ მათგანზე წარწერებიც კი არის შემორჩენილი¹⁰.

აქვე მოვიხსენიებთ რკინის დიდი ზომის შუბისპირს, რომელიც ძვ. გავაზის ტერიტორიაზეა აღმოჩენილი და შემოსული საქართველოს სახელმწიფო. მუზეუმში 1936 წ. (1—36:152, სურ. 32). შუბისპირის სიგრძეა 44,5 სმ. მისი ზომები და მსგავსი საბრძოლო იარაღებისაგან განსხვავებული ფორმა, შუბისპირის გვიანი საუკუნეებით დათარიღების ვარაუდს გვაშეგბინებს.



სურ. 32. რკინის შუბისპირი. შემთხვევითი აღმოჩენა, 1972.

¹⁰ კ. ჩოლოყაშვილი, ქართული საჭურველი ჩაჩქანი, საქართველოს სახ. მუზეუმის მოამბე, XXI—B, გვ. 355.

დასკვნა

თუ ერთხელ კიდევ თვალს გადავაკვლით გავაზის არქეოლოგიურ მონაცემებს და გავითვალისწინებთ მათი აღმოჩენების ადგილის ხასიათს, შეუძლებელია ყურადღება არ მივაქციოთ მასალის წარმომავლობის ცალმხრივობას; ვეცნობით სასოფლო-სამეურნეო რაიონს, სამაროვანს, ნაქარვასლარს, კიდევ რამდენიმე უბანს და ძირითადი ობიექტი კი იქ, სადაც მოსახლეობა იყო თავმოყრილი, შეუსწავლელი გვრჩება. ასეთ ცალმხრივობაში ბრალი რა თქმა უნდა ექსპედიციას არ მიუძღვის. თანამედროვე ვრცელმა და მჭიდროდ დასახლებულმა სოფელმა დაფარა ძველი, მიუხედავად ამისა, არქეოლოგიური მასალის და შესწავლილ ობიექტთა ხასიათი საშუალებას ვვაძლევს ნაწილობრივ მაინც წარმოვიდგინოთ თვით პუნქტის რავგარობაც.

ზირველ ყოვლისა ისმება საკითხი გავაზის, როგორც დასახლების, ხასიათის ირგვლივ. გავაზი, მიუხედავად იმისა, რომ რამდენიმეჯერ წერილობით წყაროშიაც არის აღნიშნული გარკვეულ პოლიტიკურ ამბებთან დაკავშირებით, ალბათ ვერ ჩაითვლება ქალაქის ტიპის სამოსახლოდ. აქ რომ მოსახლეობა გაჩნდა გვიანბრინჯაოს ხანაში და რომ ასევე ანტიკურ ხანაშიც აგრძელებს არსებობას, ეს არ ლაპარაკობს იმის სასარგებლოდ, რომ აქ ქალაქური დასახლება ვივარაუდოთ. ის ძლიერი პუნქტია VI ს., როცა ძვ. გავაზის ტაძარი ააგეს, XI ს-შიც, როცა ნაბაზრალის ეკლესიას აშენებენ, შემდეგაც, მაგრამ ის, ჩვენი აზრით, მაინც სასოფლო დასახლებაა.

საირიგაციო სისტემის არსებობით, მისი მოქმედების არის განსაზღვრით, თითქოსდა შესაძლებელი გახდა ის აგრარული რაიონი შემოგვეფარგლა, რომელშიც გავაზის სამეურნეო და არ არის გამორიცხული, აღმინისტრაციული ერთეული იყო განლაგებული. ეს არის ავან-შოროხევის ორმდინარეთი, კაკუკასიის კალთებიდან, უშუალოდ კოპალედან მოყოლებული, ვიდრე მდინარეთა შეერთებამდე ალაზნის ველზე. რაც შეეხება სარწყავი სისტემის შექმნისა და მოქმედების თარიღს, აქ მასალის უკმარობის გამო დაბეჯითებით ვერაფერს ვიტყვით, რომ ის ინტენსიურად იყო ექსპლუატირებული X—XVI სს-ში, თითქოს არ უნდა იყოს საექვო, აღმოჩენილი არქეოლოგიური მასალების, საწინააღმდეგოების და დროებითი ნაგებობების გათხრების მიხედვით. ჩვენ არც იმას გამოვირიცხავთ, რომ აღნიშნული საირიგაციო სისტემის მიხედვით საქმე ვკვინდეს უფრო ძველ ძეგლთან. ამჯერად ჩვენს განსაკუთრებულ ყურადღებას იმსახურებს გამოთქმული მეტად ანგარიშგასაწევი ვარაუდი, რომ საქართველოში არსებული საირიგაციო ქსელის ერთი დიდი ჯგუფი შექმნილია ადრე-ფეოდალურ ხანაში, და, რომ ისინი რამდენადმე უკავშირდებიან ადრექრისტიან-

ნული ხანის ძლიერ საეპისკოპოსო ცენტრებს, რომლებიც მნიშვნელოვანი სატაძრო მამულების პატრონებად იქცნენ¹. ასეთი საირიგაციო სისტემები შეიქმნა წილკნის, რუის-უბრანისის, ნინოწმინდის და სხვ. სატაძრო მამულებისათვის. ჩვენ თავის ადგილზე ლაბარაკი გვეჩინდა გავაზის საეპარაულო სასოფლო ერთეულზე, რომელშიც ალბათ გარკვეული ფართობი სატაძრო მამულებსაც ეკავათ. გავაზის ერთეულში, უკვე VI საუკუნიდან, გავაზის ძლიერი ტაძრის შექმნის შემდეგ, შესაძლოა დავუშვათ საეკლესიო მიწისმფლობელობის გარკვეული ელემენტიც, ისევე როგორც სხვა ანალოგიებიდან ვიცით.

როდიდან შეიძლება ვიგულისხმოთ საირიგაციო სისტემის შექმნა, ჯერჯერობით ვერ ვარკვევთ. ჩვენ რა თქმა უნდა ვუშვებთ შესაძლებლობას, რომ ის უფრო ძველი იყოს, ვიდრე X—XVI სს. ის ამბავი, რომ კოპალეზე საეკლესიო მამულების არსებობა არის მტკიცედ საეპარაულო, ამ პერიოდისათვის, გვაშვებინებს არხის სიძველის ვარაუდსაც, ადრეფეოდალურ ხანაშიც, ძველი გავაზის ტაძრის შექმნის მომენტიდან მაინც, თუ არა უფრო ადრე, საერთოდ ინტენსიური დასახლების მომენტიდან გავაზის ტერიტორიაზე.

გავაზის ძლიერი სასოფლო დასახლების ნივთიერი კულტურა მსგავსია სინქრონული საქალაქო ცენტრებიდან მომდინარე მასალისა, თუმცა ჩამორჩება მას სიჭარბით და შემოტანილი ნაწარმის სიუხვით. არ შეიძლება ყურადღება არ მივაქციოთ იმ გარემოებას, რომ გავაზში არც ერთი ნიმუში არა გვაქვს ფაიანსის ნაწარმისა, თუ არ ჩავთვლით რამდენიმე მძივსა და მედალიონს, რომლებიც სამარხებში იყო აღმოჩენილი. ფაიანსის ნაკეთობანი კი დამახასიათებელია XI—XIII სს. ქალაქებისათვის.

გავაზის არქეოლოგიური მონაცემების განხილვის შედეგად, საშუალება მოგვეცა შუა საუკუნეების მხატვრულ კერამიკაში გამოგვეყო XIII ს. ბოლოს და XIV ს. დამახასიათებელი, საკმაოდ დიდი ჯგუფი ანგობიანი ნაწარმისა, რომელსაც მოჭიქული ნაწარმის მინაბაძების სახელით აღვნიშნავთ.

ექსპედიციამ ბოლომდე ვერ გაარკვია გავაზის დაცვის მდგომარეობა. საერთოდ ეს მეტად მნიშვნელოვანი საკითხი, შუა საუკუნეების სოფლების დაცვას რომ შეეხება, თეთრი ლაქა ჩვენს არქეოლოგიაში. მართალია დადასტურებულია რამდენიმე ე. წ. სალექო კოშკი, ასევე დარბაზოვნის კომპლექსი, მაგრამ ეს არ იძლევა მსჯელობის საბუთს მთლიანად პუნქტის თავდაცვის საკითხის გამოსარკვევად.

გავაზი XV—XVI სს-ში ხელახალ აღმავლობას განიცდის. ამ პერიოდში დაწინაურებულა მისი ერთ-ერთი უბანი-სამება, აქ გამავალი გზის გამო. გავაზი კახეთის სამეფოს დედაქალაქიდან—გრემიდან ირანში მიმავალ გზაზე იდო, მისგან ერთი დღის სავალზე. კეთილმოწყობილი გზის შესაფერისად აქ აუგიათ ვრცელი ქარვასლა ქარავნებისათვის, რომლის გვერდითვე სხვა ნაგებობებიც გაჩენილა (ეკლესია, თიხის ნაწარმის გამოსაწვავი სახელოსნო...).

სამების წამოწყების პერიოდს ემთხვევა დარბაზოვნის კომპლექსის განახლება-მოწყობაც სოფლის თავში, ავანისა და ქვაწერას შეერთებაზე. ვფიქრობთ მისი ერთ-ერთი დანიშნულება იყო სოფლის დარაჯობაც.

¹ ი. კ. ი. ვ. ი. ძე, მორწყვა ძველ საქართველოში, გვ. 110—124.

ჩვენი ვარაუდით, როგორც აღნიშნული იყო, გავაზი სოფლური დასახლება იყო, ამდენად ბუნებრივია დაისვას საკითხი მისი სხვა ნასოფლარებთან შეფარდების შესახებ. არქეოლოგიურად, შუა საუკუნეების ნასოფლართა შესწავლა იწყება 50-იან წლებში. შესასწავლ ობიექტებად ქვემო ქართლის და ბორჯომის ხეობის ნასოფლარები იყო არჩეული. მოკლე ხნის განმავლობაში რამდენიმე ნასოფლარი იქნა შესწავლილი და საყურადღებო მასალაც იქნა დაგროვილი². ქვემო ქართლის ნასოფლართა შესწავლის შედეგად ერთი თვალში საცემი გარემოებაა შესანიშნავი, რომ არქეოლოგიური მასალა, რომელიც ძირითადად X—XIII სს. თავსდება, საკმაოდ მრავალრიცხოვნად იყო წარმოდგენილი. აღნიშნული გათხრების შედეგად შესაძლებელი გახდა გამოყოფილიყო ცალკეული კარმიდამოებისა და სამეურნეო ნაგებობის კომპლექსები³, რაც ჩვენგან დამოუკიდებელი მიზეზების გამო ვერ შეეძლოთ გავაზში. სამაგიეროდ აღნიშნული ნასოფლარების გათხრებმა ვერ მოგვცა ნასოფლართა საერთო ეკონომიური სურათი, რაშიც ვგულისხმობთ წამყვანი ეკონომიური დარგის გამოყოფასა და განმსაზღვრელი ელემენტების კვლევას.

გავაზის აღმოცენება და მისი სასოფლო ერთეულის განვითარება სპეციფიკურ მხარეებს მოიცავს, რაც ძირითადად განსაზღვრავს მისი არსებობის შინაარსს. თუ ჩვენი მოსაზრება გავაზის აღმოცენების შესახებ სწორია და ის უნდა განისაზღვროს ბარისა და მთის, ორი განსხვავებული გეოგრაფიული და ეკონომიური ზონების ურთიერთობით, მაშინ საკამათოდ არ უნდა იქცეს აქ ინტენსიური მეურნეობის განვითარება, რასთანაც მჭიდროდ იყო დაკავშირებული აღნიშნულ რეგიონთა ურთიერთობის საფუძველი.

² ი. გ რ ძ ე ლ ი შ ვ ი ლ ი, თეორიწყაროს რაიონის ნასოფლარები, საქ. სსრ მეცნ. აკადემიის მოამბე, ტ. XV, № 5, 1954; მ ი ს ი ე ე, ნასოფლარ ნაჭავჭავების არქეოლოგიური თხრის შედეგები, იმავე მოამბეში, ტ. XVII, № 7, 1965 წ.

³ გ. ნ ა ს ი ძ ე, რუსთაველის ხანის ვლუხის სახლ-კარის განთხარი ქვემო ქართლში, ფეოდალური საქართველოს არქეოლოგიური ძეგლები, თბ., 1969.

ДЗВЕЛИ ГАВАЗИ

(Историко-археологическое исследование)

Резюме

Между населенными Алазанской долины и прилегающего горного района Кавказа с древнейших времен устанавливаются весьма своеобразные отношения. Коренные различия в экономике, социальной структуре и в быту этих двух районов требовали особой нивелировки этих отношений. С одной стороны, особенности экономики в горных областях требовали от горцев поддержания теснейших контактов с населением Алазанской долины. С другой стороны, несмотря на крайнюю необходимость постоянных и теснейших экономических связей между обоими указанными районами, эти добрососедские отношения прерывались порой в связи с общеполитической ситуацией. В раннехристианскую эпоху грузинская царская власть и феодалы под предлогом распространения христианства всячески старались расширить свои владения за счет горных областей Кавказа. С этой целью были основаны и усилены наиболее важные религиозные центры, расположенные в предгорьях, у самых ворот Кавказа, а именно в Некреси, Гавази и т. д. В период распада грузинского феодального государства наблюдается обратное явление.

Такие нестабильные взаимоотношения подготовили почву для возникновения укрепленных пунктов на стыке двух рассматриваемых географических и, следовательно, экономических зон.

Как правило, указанные пункты возникали у подножия Кавказских гор, в ущельях, через которые пролегали дороги, связывающие горные районы Кавказа с Алазанской долиной.

К числу таких пунктов и относится Гавази (современное село Ахалсопели Кварельского района), историко-археологическому исследованию которого посвящен настоящий труд.

* * *

Гавази упоминается в письменных источниках не часто. Древнейшие события, с которыми связано упоминание Гавази, относятся к IX—X вв. Ашот Куропалат, владетель южных провинций Грузии, претендующий на ее объединение, воспользовался ослаблением в Грузии арабов и в союзе с абхазским царем Теодосом (сыном Леона II) выступил

против владетеля Кахетии — Григория. После своего поражения у реки Ксани Григорий укрепляется в Кахетии, а Ашот Куропалати расширяет свои владения от Кларджети до р. Ксани. Арабы правильно оценивают создавшуюся в Грузии ситуацию: понимая, что они могут потерять эту страну, сразу же, как только уладили свои дела и оправились от неудач, вторглись в Грузию: «... пришел Халил сын Язида, араб и покорил Армению, Картли и Эрети»¹. Убив Ашота Куропалата в 826 г. в г. Гардабани, Халил вскоре покинул Картли, назначив ее правителем Али сына Шуаби. «В это время сговорились гардабанцы, избрав себе правителем Дачи сына Иоване Куабулисдзе, а за ним Донаури. Затем пришел второй раз тот же Халил араб. Гардабанцы вступили в сражение у Гавази, обратив в бегство Халила. И погибло множество людей»². В начале X в. больших политических успехов достигает царь абхазов Константин. В 904 г., овладев Картли, он значительно расширил свои владения. Однако вторжение в Грузию арабов в 914 г. под предводительством Абул-Касима приостановило успехи Константина, хотя и не надолго. «После этого, — повествует «Картлис Цховреба», — спустя несколько лет, вновь закипела жизнь в стране и пригласил Квирике Константина царя абхазского в Эрети приступить к осаде Вежинской крепости. Абхазский царь осаждал ее с верхней стороны, а Квирике с нижней. Тогда Адарнасе патрикий предложил им мир, отдав абхазскому царю Ариши и Гавази, а Квирике — Орчоби. После перемирия, отправился абхазский царь в Алаверди молиться и украсил икону св. Георгия золотом»³.

Второе сообщение, в отличие от первого, дает больше топонимического материала, что, бесспорно, важнее и интереснее для получения правильного представления о географическом местонахождении Гавази. По данной выдержке была сделана попытка, по нашему мнению ошибочная, локализации Гавази у слияния рр. Храми и Куры, что было основано на неправильном анализе источника⁴. Вышеприведенное важнейшее политическое событие было разыграно в Эрети, что подтверждается упоминанием Веджини и Алаверди. Что касается Гавази (Гавазни) и Ареши, нами высказано мнение о локализации этих пунктов в нынешнем Кварельском районе⁵. Вахушти Багратиони, историк XVIII в., при описании центральной Кахети пишет: «... к западу от р. Алазани у подножия горы Циви есть Веджини... На скале возведена сильная и прекрасная крепость с источником и церковью внутри. Затем в Алазани, выше слияния Бедикрис-цхали втекает Гавазис-цкали... еще

¹ История Грузии (Картлис Цховреба), I, Тб., 1956 (на груз. яз. Здесь и далее пользуемся нашим переводом источников — Л. Ч.), стр. 253.

² Там же, стр. 254.

³ Там же, стр. 264.

⁴ П. Ингороква, Руставелиана, стр. 175.

⁵ Л. А. Чилашвили, Город Рустави, стр. 50.

выше втекает в Алазани Кварлис-цкали...»⁶. По Вахушти, левыми притоками Алазани являются Гавазис-цкали и Кварлис-цкали, несохранившиеся в современной топонимике.

Кварлис-цкали, по всей вероятности, современная р. Дуруджи, на которой расположен пункт Кварели, что касается Гавазис-цкали, следующего притока Алазани, то это должна быть современная река Аванис-цкали, на которой и был расположен Гавази.

Следующий левый приток Алазани р. Арешис-цкали, о которой нет сведений у Вахушти Багратиони. В верховьях этой реки у подножия Кавказских гор, нами разведано большое городище, с которым мы и отождествляем древний пункт Ареши. Итак, если наша локализация приемлема, то в вышеприведенном сообщении из «Картлис Цховреба», несомненно, идет речь о двух соседних пунктах исторической Кахет-Эрети — Гавази и Ареши.

Вышеприведенные сведения явно указывают на существование здесь значительных поселений в IX—X вв., хотя случайные археологические находки дают нам право полагать, что эти пункты были значительными и до средневековой эпохи.

Гавази не теряет значение и в XV—XVI вв. — в период правления кахетинских царей. В результате нашествий кизилбашей и непрерывных набегов горцев кахетинские города и села были уничтожены. Так, в частности, судя по сообщению историка XVIII в. С. Чхеидзе, в 1732 г. горцы опустошили Гавази и Шалда⁷. Мы допускаем возможность, что это был один из последних разгромов Гавази, после чего уцелевшее его население переселилось к берегам р. Алазани, где возникает новое поселение под таким же названием — Гавази, существующее по сегодняшний день.

В середине XIX столетия происходит заселение опустевшего, выморочного села Гавази. Так, в частности надпись, выцарапанная на красном камне, вставленном в обходе над входом в южном фасаде церкви Дзвели Гавази, сообщает: «В царствование императора Николая первого, построил и заселил издревле известное селение Дзвели Гавази и возобновил святой храм распоряжением наместника кавказского, светлейшего князя Михаила Семеновича Воронцова, адъютант его гвардии ротмистр и кавалер князь Иоани Георгиевич Амилахвари 1852». С этого момента село обретает новое название Ахалсопели (новое село).

Гавази является в основном средневековым памятником. В раннехристианскую эпоху наличие здесь обширного поселения способствовало возникновению одного из значительных церковных сооружений, вошедших в историю грузинской средневековой архитектуры благодаря исследованию акад. Г. Н. Чубинашвили, известного под названием «Церкви Дзвели Гавази».

⁶ Вахушти Багратиони, Описание царства грузинского, Тб., 1941 (на груз. яз.), стр. 99.

⁷ Жизнь Грузии, изд. З. Чичинадзе, Тб., 1913 г., стр. 44 (на груз. яз.).

Памятникам средневековья в Гавази предшествуют античный могильник на территории современного кладбища и еще ряд случайных находок позднебронзовой эпохи. К сожалению, современное село Ахалсопели почти целиком перекрывает древнее селище, поэтому последнее не может быть полностью исследовано в археологическом отношении. Экспедиции удалось изучить несколько, свободных от современных застроек, участков, которые в разное время входили в состав Гавази. Такими участками являются: Копалэ — аграрный район (IX—XVI вв.), Набазрალი (X—XVI вв.), могильник на территории церкви Гавази (X—XVII вв.), Самеба (XV—XVI вв.), Дарбазовани (IX—XVI вв.). В настоящем труде результаты полевых исследований даются по отдельным вышеназванным объектам.

* * *

Археологическая экспедиция Гос. Музея Грузии им. С. Н. Джанашиа Академии наук ГССР приступила к исследованию Гавази в 1969 г. Работы велись до 1972 г. включительно. Основными членами экспедиции являлись: Л. А. Чилашвили (нач. эксп.), Н. Г. Кантария (зам. нач. эксп.), В. Г. Цискаришвили (нач. отряда), Г. А. Кикинадзе, Т. П. Кереселидзе, Д. К. Абжандадзе. Обмеры памятников произведены И. И. Гулушаури и архитекторами Т. К. и К. Т. Тодуа. В разное время в работе экспедиции принимали участие М. Р. Лабадзе (1969 г.), студенты ТГУ С. З. Бурдиладзе (1969 г.), Д. О. Ниорадзе (1970 г.), А. З. Орджоникидзе (1970—1971 гг.), Г. Р. Рчеулишвили и Н. Г. Зезадзе (1972 г.), водители машин Т. Г. Бачукашвили (1971 г.) и С. К. Хугаев (1972 г.). Фотофиксацию производил начальник экспедиции. Гавазский археологический материал хранится в фондах отдела Средневековой археологии Гос. Музея Грузии⁸.

* * *

Копалэ — одна из основных частей обширного поселения, расположено на окраине современного села Ахалсопели у подножия Кавказских гор в междуречьи рек Аванис-цкали и Юлда. В означенном участке расстояние между реками достигает 800—1000 м. Большая часть древнего поселения занята современным селом.

Копалэ по сей день сохраняет за собой значение святого места. Религиозное празднество в честь св. Георгия совершается у святого липового дерева. Сама церковь св. Георгия находится в 1,5 км от этого дерева. Такая традиция до некоторой степени сохранила нам почти

⁸ О работе экспедиции периодически публиковались отчеты: Л. А. Ч и л а ш в и л и, Итоги Гавазской археологической экспедиции за 1969 г. Археологические экспедиции Гос. Музея Грузии, II, Тб., 1972 (стр. 89—95); его же, отчет Ахалсопельской (Гавазской) арх. экспедиции за 1970—71 гг., Археологические экспедиции Гос. Музея Грузии III, 1973 г.; его же, Ахалсопельская археологическая экспедиция, Археологические открытия 1969 г., М., 1970; его же, Итоги работ Гавазской (Ахалсопельской) экспедиции, АО, 1970 г., М., 1971 г.

нетронутым весьма важный участок древнего поселения. Само название — Копалэ, безусловно, увязывается со св. Георгием; по словам акад. И. А. Джавахишвили «иногда Копалэ и св. Георгий — бог луны неразличимы».

Результаты работ нашей археологической экспедиции показали, что территория Копалэ представляла собой аграрный район Гавази, являющийся уникальным памятником благодаря своей сохранившейся оросительной системе и наличию объектов, связанных с сельским хозяйством.

По всей вероятности, оросительная система не была рассчитана только для нужд Копалэ. Пропроходимость канала довольно большая, и потому мы вправе подразумевать использование этой системы для орошения территории между реками Аванис-цкали и Шорохеви. Орошаемая площадь составляла здесь 1200 гектаров. По нашему предположению, указанное междуречье должно было составлять одну сельскохозяйственную и, возможно, даже административную единицу, которую мы условно назвали Гавазской.

Трасса оросительной системы хорошо прослеживается на самой территории Копалэ. Она направляется параллельно рекам и теряется в современном селе. По преданию, 30—40 лет назад следы канала были заметны и за селом, в связи с чем убедительнее становится предположение о больших оросительных масштабах системы. Копалэ т. о. само является только лишь незначительной частью большого орошаемого земледельческого массива.

Геоморфологические данные местности указывают на наличие двух источников водоснабжения; это реки Юлда и Аванис-цкали. Провести канал из р. Юлда не представляло особой трудности, так как уровень реки и канала совпадал. Что же касается второго и основного источника, то здесь не все ясно.

Маловодность реки Юлда, которая в летнее время порой вообще высыхает, ставила вопрос о необходимости иметь и второй источник водоснабжения, незначительные остатки которого — в виде сохранившегося лишь на несколько метров русла — направлены именно со стороны р. Аванис-цкали. Таким образом, и воды этой реки использовались для орошения. Однако, разница в уровнях канала и р. Аванис-цкали весьма солидная, в связи с чем для выправления этой разницы пришлось бы по продолжительным подсчетам рыть канал вдоль ущелья в трудных геоморфологических условиях на протяжении приблизительно 1,5 км.

Предположительно головная часть оросительной системы находилась где-то около слияния рек Аванис-цкали и Квацера.

Оросительный канал на территории Копалэ тянется между отдельными усадьбами, размежеванными друг от друга оградами, сложенными из крупных камней. Между усадьбами засвидетельствованы узкие проходы. Встречаем и «главные улицы», чуть шире обычных проходов, ши-

рина их достигает трех метров. Каждая обнесенная оградой территория была предназначена для разных сельскохозяйственных нужд. По нашему мнению, большинство из них предназначалось для виноградников. Жилые комплексы в них не засвидетельствованы, что объясняется сохранившимся до сегодняшнего дня в Кахети обычаем иметь виноградники подальше от жилья, иногда даже в нескольких км от него.

Археологическими разведками в некоторых усадьбах зафиксированы маленькие холмики, содержащие простые каменные помещения без окон и дверей. Экспедицией раскопаны пять таких холмов. Все вскрытые помещения однотипны: в плане квадратные, стены выложены из камней на глиняном растворе; возвышаются эти помещения над уровнем земли до одного метра, толщина стен 0,6—0,8 м. Ни одно из них не имеет ни окон и ни дверей. Можно предположить, что мы имеем дело здесь с цоколями каких-то простых помещений. По-видимому на этих каменных цоколях возводились шалашообразные деревянные помещения.

При раскопках вышеназванных помещений в первую очередь бросается в глаза их простота и отсутствие в них археологического инвентаря, за исключением помещения № 2. Единичные находки из этих помещений, а именно глазурованная керамика, не дают возможности точно их датировать. Потому мы вынуждены довольствоваться в данном случае лишь очень приблизительной датировкой этих памятников X—XIV веками.

Помещение № 2 по внешнему облику не отличается от других. Засвидетельствованные при его раскопках толстые слои золы и шлаков дали нам основание предполагать, что это помещение было использовано вторично под кузницу. На это указывают и обнаруженные здесь железные предметы, которые тут же были изготовлены. По всем признакам описанное помещение было уничтожено и сожжено вследствие внезапного нападения.

Керамика, обнаруженная при раскопках помещения № 2, весьма разнородная. По двум образцам поливной керамики с характерным для XII—XIII вв. орнаментом и красноглиняной плоскодонной чашей позднего средневековья можно подразумевать использование помещения № 2 в течение длительного времени. Как было сказано, в момент гибели помещение использовалось под кузницу. Вторичное использование его можно отнести к XV—XVI вв.

Особое внимание заслуживают обнаруженные железные предметы (табл. XIII). В первую очередь надо отметить отсутствие на них следов употребления. Они были изготовлены здесь же, более того некоторые из них даже не закончены и представляют собой заготовки. Таковыми являются например несколько крупных гвоздей без головок. Гвоздей же вообще здесь найдено много. Они все идентичны: в сечении четырехугольные, имеют плоские головки (длина 10—14 см.). К числу заготовок можно отнести и «цалди» — предмет с односторонним

лезвием, предназначенный для обрезки виноградных лоз. Этот «цалди» по сравнению с современными орудиями указанного рода характеризуется маленькими размерами, что лишь подчеркивает его назначение. Два таких орудия были обнаружены при раскопках Руставского городища в слоях XI—XIII вв.

Среди металлических изделий здесь имеется одна часть от ножниц и стержнеобразный предмет неясного назначения, что, безусловно, указывает на высокую квалификацию мастера, изготовившего эти предметы.

По всему заметно, что в мастерской изготовляли предметы разного назначения, ибо помимо гвоздей, «цалди», ножниц здесь обнаружены также бляшка, кольцо и два наконечника стрел.

По сравнению с другими помещениями, помещение № 2 дало нам гораздо больше материала, вследствие чего было решено изучить и примыкающий к нему двор. Двор этот имеет удлиненную форму (длина 26 м, ширина 15 м), обнесен он оградой из крупных глыб и булыжника. Во дворе были обнаружены три зарытые в землю крупные сосуда для хранения вина (квеври). Само помещение занимает южную часть двора (рис. 2). Двор с помещением расположены на правом берегу оросительного канала, откуда, по-видимому, мастерская снабжалась водой. В северо-западном углу двора обнаружена была медная тарелочка с грузинской надписью (табл. XIV), в которой упоминается владелец предмета. Изделие по своей форме и палеографии надписи очень близко к изделиям XVII в. Прямой аналогией гавазской тарелке является обнаруженная в Эрзеруме тарелка с выцарапанными именами известного полководца Георгия Саакадзе и его отца Шиоши⁹.

Как уже было сказано, при раскопках остальных помещений археологические находки попадались очень редко. Единственное, в чем можно не сомневаться, это то, что все указанные помещения относятся к одному и тому же времени и имеют одно и то же назначение, являясь, нам кажется, временными жилищами в виноградниках в период полевых работ и уборки урожая.

Материалы, найденные в Копалэ, позволяют судить о сельскохозяйственных угодьях Гавазы примерно с IX века. Наиболее интенсивная жизнь здесь наблюдается в X—XIV вв. Поздние же материалы (XV—XVI вв.) за исключением находок в помещении № 2, по значению и по количеству уступают материалу предыдущей эпохи. Лишь в одном случае мы имеем дело со вторичным использованием помещения. Часть материала из помещения № 2 датируется X—XIV вв., большая же его часть (связанная с мастерской) относится к XV—XVI вв.

Отдельные усадьбы и поместья, обнесенные оградой дворы, оросительная система и частые находки крупных сосудов для хранения вина явно указывают на аграрный характер рассматриваемого объекта,

⁹ Г. А. К и к и а д з е, Фамильный предмет Саакадзе (Рукопись).

в котором ведущим видом хозяйства определено было виноградарство и виноделие. Такое предположение выглядит еще более убедительным после обнаружения и расчистки четырех винодавлен.

Давильня № 1 раскопана во дворе пасеки совхоза на территории Копалэ. В плане она прямоугольная, сооружена из булыжника на известковом растворе. Наружняя ее длина 4,95 м, ширина — 3 м, длина внутри — 4,8 м. Давильня разделена каменной стеной на две части. Сохранились: цокольная часть, фрагмент перегородки, часть западной стены. Толщина дна 0,45 м. Стена-перегородка и боковые стены снаружи возведены не вертикально, а с наклоном ко дну. В западной части стены непосредственно в камне выдолблен желобок для стока виноградного сока (табл. VIII). «Квеври» или каких-либо сосудов для вина поблизости не обнаружено. Предполагается, что два отделения в давилльне предназначались для винограда разных сортов и цвета, что, безусловно, указывает на высокую культуру виноделия.

Вторая давилльня также раскопана на Копалэ. По сравнению с другими она не является самостоятельным сооружением и пристроена к миниатюрной церковке, оригинальной своими маленькими размерами (табл. X). Церковь сооружена из крупной гальки, изнутри оштукатурена. В ней сохранились незначительные остатки фресковой живописи. В восточной гладкой стене устроен оконный проем с арочным перекрытием. В южной стене имеется небольшая ниша с сейфом. Размеры церковки 0,83×1,15 м. Высота от пола до арки окна 1,85 м. К северной стене описанной церкви пристроена давилльня с двумя отделениями. Она носит следы переделки. Возможно, западная часть была пристроена позднее. Какое отношение имеет церковка к давилльне, установить трудно. По нашему мнению, они составляют один комплекс церковно-аграрного назначения. Здесь, по-видимому, располагалось церковное хозяйство и в данном случае церковка, вернее имитация церкви (филиал церкви), всего лишь олицетворяет собственника поместья.

Третья давилльня обнаружена на территории современного кладбища. Она характеризуется теми же формами, что и первая; сооружена из камня на известковом растворе; опять-таки состоит из двух частей (табл. IX—2).

Четвертая давилльня, раскопанная в винограднике в самом селе, отличается от предыдущих. Она меньше по размерам, сооружена из камня на известковом растворе и состоит только из одного отделения.

Из всех описанных давлен особо следует выделить вторую. Тщательное изучение комплекса из церковки и давилльни позволяет предположить, что церковка благодаря своим небольшим размерам и пристроенной давилльне, могла быть хозяйственным сооружением представителя церкви, той большой церковной организации, чьи поместья находились в Копалэ. То, что Копалэ частично или целиком принадлежало церкви, свидетельствует сохранившаяся традиция, судя по которой Копалэ было посвящено Святому Георгию. Какой церкви принад-

лежали поместья Копалэ, трудно определить. Здесь находились две сильные церковные организации — старогавазская, основанная в раннехристианскую эпоху во имя божьей матери «Ковладцминда», и храм Святого Георгия, имя которого носит священное место Копалэ. Этот храм находится в Дарботовани, расположенном в 1,2 км к северу от Копалэ. Если верить топонимическому материалу, ритуальным обрядам и преданиям, то предпочтение, как владельцу этих местностей, следует отдать храму Св. Георгия.

Исходя из своеобразного характера памятников, раскопанных на территории Копалэ, учитывая односторонность объекта сельскохозяйственного назначения, а также отсутствие в нашем распоряжении материалов из стратифицированных слоев, мы вынуждены во всех случаях пользоваться синхронными данными и лишены возможности корректировать существующую хронологию.

В археологических материалах из Копалэ преобладает поливная керамика. Изучив отдельные группы изделий, нетрудно различить приемы художественного оформления посуды, начиная от простого ангобирования и кончая полихромной росписью.

Из всей массы поливной керамики мы постарались выделить группу изделий, которую можно отнести к глазурованной керамике лишь условно, так как такой глазури, какую мы знаем на обычной глазурованной посуде, там нет. Для примера приведем несколько образцов.

Фрагмент чаши, обнаруженный в давилне № 2 (66—971:30, табл. XXIV—1). Поверхность чаши ангобирована. На дне чаши выведена кистью розетка из восьми лепестков. Розетку пересекают прямые линии. Чаша не была полностью покрыта глазурью, лишь в нескольких местах у нее видны едва различимые пятна тонкой глазури.

Таким способом были убраны и другие образцы. При вновь выработанном стиле художник, безусловно, мог показать свое мастерство. Дело касается лишь скудности в употреблении глазури.

Чаша, о которой пойдет речь, по своему художественному оформлению занимает обособленное место в гавазских материалах. Черепок чаши красного цвета, на дне ее изображены птица и растительный орнамент. Контуры изображений выцарапаны по сырой глине, заполнены ангобом и затем окрашены кистью. Мы не будем останавливаться на деталях рисунка, т. к. изображения подобного стиля хорошо известны по археологической литературе. Обращают на себя внимание такие своеобразные элементы оформления чаши, как ангобированные рисунки и непосредственный фон черепка изделия, без ангоба. Изображения покрыты тонким слоем глазури. Чаша больше всего походит на имитацию поливной керамики (табл. XXXIII).

Изделия такого рода в гавазском материале составляют большую группу. Они до некоторой степени оставляют впечатление незаконченного полуфабриката, что давало повод некоторым исследователям



считать такие изделия доказательством местного керамического производства.

Указанная группа изделий, несомненно, выделяется из основной массы поливной керамики не только технологически, но и хронологически. В изделиях указанной группы бросается в глаза отсутствие глазури или же применение ее лишь в редких случаях тонкими слоями. Это явление, нам кажется, характеризует новый этап развития художественного керамического производства, обусловленный большими масштабами самого производства при уменьшении наличия необходимого сырья.

Данную группу керамики, которую мы называем имитацией поливной керамики, датировем концом XIII и XIV веками.

* * *

В 1970 г. во дворе раннехристианской церкви «Дзвели Гавази» экспедиция приступила к исследованию могильника средневековой эпохи. За два сезона полевых работ у восточной стены церкви раскопано было 35 погребений, но это лишь незначительная часть могильника, охватывающего всю территорию вокруг храма.

Все погребения однотипны: они представляют собой каменные ящики, составленные из плоских каменных плит. Каменные ящики ориентированы с запада на восток, почти все они содержат много разновременных захоронений — в них засвидетельствована груда человеческих костей и позу погребенных трудно установить. Так же затруднительно представить и узкую хронологию могильника.

Инвентарь найден в 19 погребениях. Несмотря на малочисленность погребального инвентаря, он разнообразен и весьма интересен.

Глиняная посуда (если не считать двух фрагментов поливной керамики, попавших, по всей вероятности, в погребения случайно) представлена кувшином, чашей и маленьким тонкостенным сосудиком в виде чайника (табл. LXV—1). Последний повторяет форму медного сосудика, обнаруженного в руставском могильнике и датированного XII—XIII вв.¹⁰.

Что же касается красноглиняной чаши и винного сосуда с ручкой, то они судя по параллельным материалам относятся к изделиям поздне-средневековой эпохи (табл. LXIV—1; LXV—2).

Сравнительно много обнаружено стеклянных изделий. Они представлены браслетами, бусами и тонкостенными сосудами. Из множества фрагментов тонкостенных сосудов реставрирован лишь один сосудик с ручкой и рельефно обработанной поверхностью (табл. LIII).

Аналогичные стеклянные изделия найдены были в могильниках XII—XIII вв. в Рустави¹¹ и в Сиони¹².

¹⁰ Л. А. Чилашвили, Город Рустави, Тб., 1958 г., таб. XXXII—I.

¹¹ Л. А. Чилашвили, Ук. соч., табл. XXVII—2.

¹² Р. Рамишвили, Археологические памятники Иорского ущелья, I, табл. XXI—4.

Обнаруженные в погребениях стеклянные браслеты более многочисленны и разнообразны. Засвидетельствованы браслеты витые и с гладкой поверхностью. Они изготовлялись из черного, голубого, серого, светлого и зеленого стекла. Черные браслеты имеют большие размеры и более плоскую форму в сечении.

В погребениях представлены украшения в виде медных и серебряных серег, браслетов, колец и подвесок; бус из разных минералов, фаянсовых медальонов и др. Особо нужно отметить найденный в погребении № 23 бронзовый крест, на котором низким рельефом изображено распятие Христа (рис. 18; табл. LXVI—5).

На территории могильника обнаружено и три монеты. Две из них, найденные в погребении № 26, определены нумизматом М. Антадзе. Это турецкие ахче XVII в. Третья серебряная монета, обнаруженная около разрушенных погребений, принадлежит Абу-Санду (XIV в.). По погребальным материалам и монетам могильник можно датировать X—XVII вв.

* * *

Одним из главных археологических объектов Гавази является «Набазрали». По всеому словообразованию, название этого места увязывается с «базари» — рыночным местом: набазрали, т. е. место бывшего базара. Базарное, рыночное место, безусловно, подразумевает и, городское производство, и торговлю, и скопление народа, что является характерными признаками крупных населенных пунктов и городов. Судя по нумизматическим данным, в средневековую эпоху существовал целый ряд городов, именовавшийся Базаром. Одним из самых значительных городов Грузии в XV—XVI вв. был город Базари — политический и экономический центр Кахетского царства. В одном двуязычном грузино-персидском документе, выданном царем Александром, упоминаются города Кахети Гречи и «потусторонний» Базари (Цагма базари). «Потусторонним» же называли район, расположенный за рекой Алазани в нынешнем Саингило, где и подразумевается местонахождение указанного города. Существование «потустороннего» Базари дает нам право подразумевать и наличие в Грузии Базари «непотустороннего». Если это так, то мы можем за такой второй Базари принять современный Набазрали (место бывшего Базара). Археологические материалы не дают нам повода относить Набазрали к такому же рангу городов, к которому принадлежал знаменитый Базари кахетских царей, хотя находки в Набазрали очень интересны и важны. Тут же нужно оговориться, что Набазрали экспедицией изучен лишь частично, т. е. постоянное использование его территории под пашни уничтожило и разрушило здесь культурные слои.

Набазральские материалы в основном датируются X—XIV ве. Целиком памятник можно отнести к X—XVI вв. По словам гавазцев, в Набазрали находили бронзовые предметы и украшения, происходящие, якобы, из разрушенных погребений. Об одной случайной находке сле-

дует упомянуть особо. Примерно в 1919 г. академику Г. Н. Чубинашвили показали камень с надписями, обнаруженный на территории Набазрали. Позднее камень был доставлен в Гос. Музей Грузии уроженцем Дзвели Гавази поэтом И. Берошвили. За это время надпись сильно пострадала и Т. Барнавели, издателю текста, пришлось пользоваться старой ее фотографией, сделанной Г. Н. Чубинашвили. В надписи, датированной 1025 годом, упоминаются строители и мастер, возводившие церковь¹³.

Набазрალი расположен по правобережью р. Аванис-цкали, напротив Копалэ и занимает несколько кв. км.

Как уже говорилось, памятник сильно пострадал, и экспедиции оставалось довольствоваться лишь подъемным материалом. Было заложено также несколько разведочных раскопов.

Разбросанные по всей территории камни от разных построек, открытых с фундаментами, производят впечатление рыночных сооружений, годобных Гремским караван-сараям и торговому двору. Возле них были устроены сооружения хозяйственного назначения. Экспедиции удалось зафиксировать также остатки разрушенного марани (винного погреба) с тремя кевври.

В центре Набазрали, кроме маленькой поздней часовни, огороженной каменной оградой, сохранилось каменное сооружение, называемое местным населением «Тушис-цихе» (крепость тушов). Памятник, построенный из рванного камня и булыжника, в плане имеет форму прямоугольника (табл. XVII), длина 5,80 м, ширина — 4,4 м. Сохранившаяся высота сооружения приблизительно 5 м. Оно представляло собой двухэтажную постройку без окон. По сохранившимся деталям определяются лишь ширина дверного проема — 0,7 м. На плоской крыше засвидетельствованы две амбразуры. Памятник этот можно отнести к оборонительным сооружениям позднего средневековья.

* * *

В середине XV в. в итоге осложнившейся политической ситуации единое грузинское государство распалось на отдельные царства и княжества. Одно такое царство — Кахетское образовалось в Восточной Грузии. Во второй половине XV в. и особенно в XVI в., благодаря гибкому внешнеполитическому курсу кахетинских царей, царство стало на путь экономического возрождения, что способствовало росту населения, зарождению и процветанию городов. В это время был основан один из центров Кахетского царства город Греми, возрождается в это же время город Базари (Загеми), ставший вторым политическим центром царства. В это время Кахети имело тесные политические и экономические связи с Ираном. Оживленные торговые сношения грузинских городов с иранскими центрами способствуют образованию значитель-

¹³ Т. Барнавели, Надписи кахетинских исторических памятников, Тб., 1962, стр. 116—117 (на груз. яз.).

ного благоустроенного караванного пути, часть которого протяженностью в 140 км пролегла на территории Грузии, в связи с чем в XV—XVI вв. в Гавази особенно развивается один из его кварталов, условно названный нами Самеба (по одноименной церкви Св. Троицы, находившейся в зоне торговой дороги). Самеба, через территорию которого пролегла указанная торговая дорога, расположен на равнине, по левобережью р. Шорохеви.

Первая остановка караванов после города Гречи была в Гавази, отстоящего от столицы на 30 км, т. е. на один день пути. Однако караваны часто останавливались и на полпути — в селе Кварели. В отчетах русских дипломатов 1639—1643 гг. мы читаем: «Апреля в 8 де пошли послы из Кремля в Заген и ночевали под деревнею Королевою. Апреля в 9 де из деревни Королевой пришли в деревню Гавазы»¹⁴.

В Гавази караваны останавливались именно в районе Самеба, по данным археологических раскопок представляющем собой комплекс различных памятников, состоящий из караван-сарая, церкви Самеба и керамической мастерской.

Караван-сарай являлся четырехугольным каменным сооружением (24 м × 24 м) без перегородок для отдельных комнат и помещений. К каждой стене, кроме южной (в которой помещался дверной проем), пристроены контрфорсы (рис. 28). Ширина стен достигает 1,9 м. Из-за плохой сохранности памятника нельзя решить вопросы о характере перекрытия и наличии помещений в сооружении.

Раскопана была нами и церковь «Самеба», представляющая собой одностолпное сооружение с прямоугольной извне абсидой и дверными проемами в южной и западной стенах.

Длина церкви 13,15 м, ширина 7,4 м, толщина стен 1 м.

Особый интерес представляет раскопанная печь для обжига керамических изделий. Она сильно разрушена, имеет круглую в плане форму, диаметр ее 3 м. Несмотря на плохую сохранность памятника можно видеть, что он, как и остальные аналогичные печи, состоял из двух отделений — топочного и обжигательного с вертикальными отверстиями. Всего сохранилось 12 прогаров. По этой детали наша печь аналогична печам, раскопанным на Донецком и Райковецком городищах¹⁵. Большие размеры печи и обнаруженные около нее фрагменты от крупных сосудов позволяют сделать заключение об использовании печи для обжига крупных сосудов — кувери (посуды для хранения вина), черепиц и т. н. — печей для выпечки хлеба.

* * *

Подытоживая результаты археологических исследований Старого Гавази, в первую очередь коснемся вопроса о характере поселения. Тут

¹⁴ М. П. Павлов, Материалы по истории грузино-русских взаимоотношений (1615—1640 гг.), Тб., 1937, стр. 297.

¹⁵ Б. А. Рыбаков, Ремесло древней Руси, стр. 345, 346.

подразумевается не только внешний облик памятника, хотя в этом отношении мы не располагаем достоверными данными из-за наличия современного густонаселенного села, перекрывающего древнее поселение, но и характер самого поселения, его географической среды с направляющим видом хозяйства, определяющим структуру и суть памятника.

Территория, прилегающая к Гавази, осваивается человеком еще с бронзовой эпохи. Тот факт, что в VI в. здесь строят раннехристианский храм, имеющий этапное значение в развитии грузинской архитектуры, безусловно, выделяет Гавази-поселение среди других памятников эпохи раннего феодализма.

С этого момента в междуречьи Аванис-Цкали и Шорохеви, на базе высокоразвитого земледелия, основанного на ирригации, оформляется экономическая и, возможно, административная единица с центром в Гавази. Выдвижению Гавази в роли главенствующего пункта способствовали некоторые благоприятные моменты; во-первых, в нем образовывается сильная христианская церковная организация, ставшая в дальнейшем могучим церковно-феодальным ядром, обладающим довольно солидным количеством земель. Определенный приоритет составляет и географическое расположение Гавази в начале земледельческой зоны с правом контроля за ирригационной системой. Именно такое месторасположение пункта на стыке двух разных географических и, следовательно, экономических зон способствовало интенсивному развитию земледелия с направляющим значением виноградарства и производству товарной продукции.

Мы пока не располагаем достоверными сведениями для определения даты создания ирригационной системы и образования Гавазской административно-экономической единицы. Этот весьма примечательный этап истории освоения Гавази нами предположительно отнесен к раннесредневековой эпохе лишь исходя из времени образования Гавазской церковной епархии и по некоторым косвенным данным. Наличие античного могильника на территории Гавази, а также некоторых более древних предметов, подтверждающих освоение данных местностей, позволяет условно допустить возможность отнесения данного факта к более древнему периоду.

Изучив археологический материал, добытый экспедицией, мы вправе сделать определенное, хотя предположительное, заключение в отношении характера поселения. Гавази являлся аграрным поселением с высоко развитым сельским хозяйством, основанном на орошаемом земледелии, где ведущей отраслью можно считать виноградарство. Вещественными доказательствами, подтверждающими вышесказанное, особенно выделяются IX—XVI века.

Гавази не являлось компактным памятником с населением, сосредоточенным в одном определенном месте. Оно состояло из отдельных кварталов, имевших разные характерные для отдельно взятого места назначения. Так, напр., Копалэ являлось аграрным районом Гавази;

Набазрали представляло собой скопления рыночных мест; в Дарбазовани сосредоточены оборонительная система и религиозный центр; Самаба выделяется производством керамических изделий и служило местом стоянки караванов, т. к. находилась в зоне торговой дороги; могильники были расположены у церковей Дзвели Гавази и Давида Гареджи.

В археологическом материале преобладают предметы, относящиеся к X—XIV вв. Особенно надо выделить одну обособленную группу художественной керамики, названной нами имитацией поливной керамики и датированной второй половиной XIII в. и XIV в.

Возрождение Гавази с конца XV в. и особенно в XVI в. связано с образованием Кахетинского царства, в котором ему суждено было играть важную роль в экономической жизни вновь образовавшейся политической единицы, наряду с такими пунктами, какими являлись Греми, Базари (Загеми), Тога, Бозтани и др.

DR. L. A. CHILASHVILI

DZVELI GAVAZI

(Historical and archaeological investigation)

Here is a complete account of archaeological materials, excavated in Gavazi (now, the village of Akhal-Sopeli, Kvareli district, Georgian SSR) by an archaeological expedition of the Georgian State Museum of the Academy of Sciences of the Georgian SSR, led by the author in 1969—1972.

Numerous questions are discussed in this book, such as classification and dating of archaeological objects, survey of written sources, description of agricultural and irrigation constructions, historical investigation, etc.

Gavazi, an important medieval settlement has been mentioned in Georgian written sources since the 9th century, while according to archaeological data the settlement, in all probability, came into existence in the Late Bronze Age. It is situated on both banks of Avanis-Tskali River. At present in its place is the village of Akhal-Sopeli. Gavazi, as a significant place-originated at the boundary of the Caucasus mountains and the Alazani Plain, two different geographical and, respectively, economic zones. The highland population has since ancient times closely depended on the lowlands, and it was exactly this interrelation that gave rise to the fortified places at the boundary of the mountains and the plain. The relations had certainly not always been friendly, this determining the construction of fortifications.

Among the items discovered on the Gavazi site up to the present day the most ancient are bronze axes and a chain with animal representation (pls. II, III). The expedition has also traced down an antique graveyard although it proved impossible to investigate it as today it lies under a cemetery. We may judge about it only on the basis of occasional finds. (pl. IV).

As most probably Gavazi was an economically strong and important place. A Christian church was built there in the second half of the 6th century (pl. XXXVIII).

Gavazi consisted of several districts—studied separately by the archaeological expedition.

„Kopalé“ was the farming district of Gavazi, where most of the ploughing land was concentrated. Some separate plots were closed in with bo-

ulder fences between which special passage ways—„lanes“—were left (pls. VI—2, VII—2).

In „Kopalé“ an ancient irrigation canal drawing its watersupply from two rivers has also been discovered. Its carrying capacity makes us suppose that it was used for watering not only the lands of „Kopalé“, but also those situated between the rivers Avanis-Tskali and Shoro-Khevi, covering 1200 h according to preliminary calculations.

The expedition has excavated several stone-built wine presses supposedly indicating that the leading branch of agriculture was winegrowing (pls. VIII—X). In some plots temporary dwellings had also been constructed. Five of such constructions with wine presses have been studied. They date from the 10th—14th centuries. One of these, was apparently used again in the 16th century as a smithy. Here some iron articles were found (pl. XIII).

The second district was „Nabazrali“, the word being derived from „bazar“—in medieval Georgia towns were also called bazars. Incidentally an inscription, which had adorned a church, has been found here, dated 1025 A. D.

The courtyard of the 6th century church in Gavazi had been used as a cemetery. 35 tombs have been excavated. They represent flag boxes, and most of them contained several skeletons (pls. XXIX—LII). The tombs are Christian. In 19 of them different articles were discovered, such as pottery ware, (pls. LXIV—LXV), glass vessels (pls. LIII, LXIV, LXV), glass bracelets (pls. LVIII—LX; ills. 11,13,15) and beads (pls. LIV, LV, LVII—LX, LXII, LXVI); metal ornaments (pl. LXVI; ills. 23,24), a bronze cross (ill. 18, pl. LXVI). Some of the tombs date from the tenth-fourteenth centuries. Some of the tombs were used again in the sixteenth-seventeenth centuries.

In the archaeological material discovered in Gavazi, glazed pottery prevails. A large group of articles characterized by small dimensions also deserves special attention. There seems to be no glazing on it, only a few glaze specks here and there. The group is believed to be an imitations of glazed pottery and dates from the end of the thirteenth and the fourteenth centuries (pls. XXXIX—XXXI; XXXIII, XXXIV, XXXV).

In the 15th century, when the united Georgian Kingdom disintegrated, a new independent kingdom arose in Kakhethi. The Kakhethian kingdom established close economic relations with neighbouring countries. As a result an important commercial route originated, which connected one of the Kakhethian capitals, Gremi, with some towns of Iran. The route was well organized. It passed from Gremi through Georgian towns: Gavazi, Lagodekhi, Zagemi (Bazar), Kakhi. In all these places markets and caravan stations-caravansaries were set up. One of these caravansaries, a large square building (26×26m) has been excavated by the expedition in Gavazi (pls. LXVIII—LXX). Beside the caravansary a church and a kiln for baking pottery have also been discovered.

Gavazi was destroyed during the 2nd decade of the 17th century as a result of inroads of Kizilbash and of the mountaineers.

ტაბულაციის აღწერილობა

- I. გავაზის სამიწათმოქმედო ზონის სქემა.
- II. I. ბრინჯაოს ცული (შემთხვევითი მონაპოვარი, 66—971:122); 2. ბრინჯაოს ჩაკვი ხარის თავის და ცხოველის გამოსახულებებით (შემთხვევითი აღმოჩენა).
- III. ბრინჯაოს ცული (31—970:120, შემთხვევითი მონაპოვარი).
- IV. 1, 2 ცალყურა დოქები; 3, 4 იგივე დოქები გვერდიდან (შემთხვევითი მონაპოვარი.)
- V. 1, 2 კოპალე, საირივაციო სისტემის ტრასა.
- VI. კოპალე: 1. არხის კვალი, 2. „ქუჩა“ (გასახელებლი) ღობეებს შორის.
- VII. კოპალე: 1. ავანიდან და იულადასან გამოღებული არხების შეერთების ადგილი. 2. „ცენტრალური ქუჩა“.
- VIII. კოპალე: 1. საწნახელი № 1; 2. საწნახელი № 1 დეტალი. აღნიშნულია ღარის ნაწილი.
- IX. 1. საწნახელი № 2; 2. საწნახელი № 3.
- X. კოპალე: 1. საწნახელი № 2 და ეკლესია; 2. იგივე, გეგმა.
- XI. კოპალე: 1. ნაგებობა № 2; 2. ნაგებობა № 2 გათხრების მომენტში.
- XII. კოპალე: 1. ნაგებობა № 2, სამკუდლოს ნაშთი; 2. ნაგებობა № 2, წიღები.
- XIII. კოპალე: ლითონის ნივთები № 2 ნაგებობიდან.
- XIV. 1. სპილენძის თევში ქართული წარწერით, აღმოჩენილი № 2 ნაგებობის ფუნდამენტის ნაშთი. 2. იგივე თევში, დეტალი.
- XV. 1. ნაბაზრალი. ქვევრი დარღვეული მარნიდან. 2. კოპალე, ნაგებობა № 5.
- XVI. ნაბაზრალი: 1. „თუშის ციხე“, ხედი ჩრდ.-აღმ-დან. 2. მარნის ნაშთი.
- XVII. ნაბაზრალი: „თუშის ციხე“. გეგმა და კრილი.
- XVIII. მოქიქული ჭურჭლის ნატეხები: 1. კოპალე, 31—970: 100; 2. ნაბაზრალი: 66—971:3; 3. კოპალე, 66—971:49; 4. კოპალე, 66—971:56; 5. ძე. გავაზის ეკლესია, კულტურული ფენა 66—971: 187.
- XIX. მოქიქული ჭურჭლის ნიმუშები: 1. ნაბაზრალი, 31—970: 56; 2. კოპალე, 31—970: 10; 3. კოპალე, 31—970:110; 4. კოპალე, 31—970: 109, 5. ნაბაზრალი 31—970:46.
- XX. მოქიქული ჭურჭლის ნიმუშები: 1. ნაბაზრალი, 66—971: 13; 2. კოპალე, 31—970: 12; 3. ძე. გავაზის ეკლესიის ეზო, სამარხი № 21, 66—971: 149.
- XXI. მოქიქული ჭურჭლის ნიმუშები: 1. კოპალე, საწნახელი № 2, 66—971: 38; 2. კოპალე საწნახელი № 2, 66—971: 42; 3. კოპალე, საწნახელი № 2, 66—471:40; 3. კოპალე, საწნახელი № 2, 65—971: 42; 4. კოპალე, საწნახელი № 2, 66—971: 41; 5. ნაბაზრალი, 31—970:42, 6. კოპალე, 31 — 970:15.
- XXII. მოქიქული ჭურჭლის ნატეხები: 1. კოპალე, 31—971: 9; 2. კოპალე, საწნახელი № 2, 66 971: 27; 3. კოპალე, 31—970: 107; 4. ნაბაზრალი, 66—971: 25; 6. კოპალე, 66—971: 46.
- XXIII. მოქიქული ჭურჭლის ნატეხები: 1. კოპალე, 66—971: 1, 2. ძე. გავაზის ეკლესიის ეზო, კულტურული ფენა, 66—97: 183. 3. კოპალე, 66—971—2.
- XXIV. მოქიქული ჭურჭლის იმიტაციები: 1. კოპალე, საწნახელი № 2, 66—971:30; 2. კოპალე; 66—971:215; 3. საწნახელი № 2, 66—971: 34; 4. ნაბაზრალი, 66—971:7.
- XXV. მოქიქული ჭურჭლის იმიტაციები: 1. ნაბაზრალი, 66—670: 16; 2. ნაბაზრალი, 66—971: 10; 3. ნაბაზრალი, 31—970: 43.
- XXVI. მოქიქული ჭურჭლის იმიტაციები: 1. შემთხვევითი აღმოჩენა: 31— 970: 135; 2. კოპალე საწნახელი № 2, 66—971: 55.
- XXVII. მოქიქული ჭურჭლის იმიტაციები: 31—970: 134; 31—970: 132 (შემთხვევითი აღმოჩენები).
- XXVIII. მოქიქული ჭურჭლის იმიტაციები: 1. კოპალე, 31—970: 6; 2. კოპალე, 66—071:214.

- XXIX. მოკიქული ნატეხები და იმიტაციები: 1. ნაბაზრალი, 31—970: 70; 2. ნაბაზრალი, 31—970: 47; 3. კოპალე, საწნახელი № 2, 66—97:29.
- XXX. 1. ძვ. გავაზის ეკლესიის ეზო, 66—971:185; 2. ნაბაზრალი, 66—971:8; 3. შემთხვევითი აღმოჩენა, 31—970:133; 4. წ. კოპალე, საწნახელი № 2, 66—971:58; 5. ნაბაზრალი 66—971:5.
- XXXI. მოკიქული ნატეხები და იმიტაციები: 1. ნაბაზრალი, 66—971:19; 2. ძვ. გავაზის ეკლესიის ეზო, კულტურული ფენა, 66—971:183; 3. კოპალე, 65—971:28; 4. ნაბაზრალი, 66—971:16; 5. კოპალე, საწნახელი № 1, 66—971:52; 6. კოპალე, საწნახელი № 2, 66—971: : 44.
- XXXII. კოპალე. არქეოლოგიური მასალა № 2, ნაგებობიდან 1, 2, 3, 5 მოკიქული ნატეხები (66—971:119; 53; 63; 120); 4. სქელკელიანი ჭურჭელი, 66—971:118; დიდი ზომის ქილის პირის ნატეხები 66—971:90.
- XXXIII. ჯამის ძირი ფრინველის გამოსახულებით, კოპალე, 66—971:36.
- XXXIV. მოკიქული ჯამის იმიტაცია, 66—971:71. ძვ. გავაზის ეკლესიის ეზო, კულტურული ფენიდან.
- XXXV. 1. მოკიქული ჯამის-ნატეხი „აქალ-ლომის“ გამოსახულებით. შემთხვევითი აღმოჩენა, 31—970:111. 2. მოკიქული ჯამის ძირი აღამიანის სახის გამოსახულებით. შემთხვევითი აღმოჩენა, 31—970:95.
- XXXVI. მოკიქული ჯამის იმიტაცია, 66—971:70, ძვ. გავაზის ეკლესიის ეზო, კულტურული ფენიდან.
- XXXVII. მოკიქული ჯამის ძირები და სამარხეები: 1. ნაბაზრალი, 31—970:39 2. ნაბაზრალი 31—971:52; 3. კოპალე, ნაგებობა № 2, 66—971:83; 4. კოპალე, საწნახელი № 1, 66—971:48; 5. ნაბაზრალი, 66—971:18.
- XXXVIII. ძვ. გავაზის ეკლესია, ხედი ჩრდილოეთიდან.
- XXXIX. ძვ. გავაზის ეკლესიის და სამაროვნის სქემა.
- XL. 1. სამაროვნის ხედი; 2. სამარხი № 1.
- XL I. 1. სამაროვანი, თხრილი № 1, გეგმა და კრილი. 2. სამარხების გათხრები 1970 წ.
- XL II. 1. სამარხი № 5; 2. სამარხი № 6.
- XL III. 1. სამარხი № 9; 2. იგივე, სამარხი, ღეღლი.
- XL IV. 1. სამარხი № 10 გათხრებისას; 2. სამარხი № 10 გათხრების შემდეგ.
- XL V. 1. სამარხი № 11 გათხრებისას; 2. იგივე სამარხი გაწმენდის შემდეგ.
- XL VI. 1. სამარხები № 18 და № 19; 2. სამარხი № 18 გაწმენდის შემდეგ.
- XL VII. 1. სამარხი № 20 გათხრების მომენტში; 2. იგივე სამარხი გაწმენდის შემდეგ.
- XL VIII. 1. სამარხი № 21; 2. იგივე სამარხი გაწმენდის შემდეგ.
- XL IX. 1. სამარხი № 23 გათხრებისას; 2. იგივე, სამარხი გაწმენდის შემდეგ.
- L. 1. სამარხი № 25; 2. სამარხი № 26; 3. სამარხი № 27.
- LI. 1. სამარხი № 29; 2. სამარხი № 32; 3. სამარხი № 16.
- LII. 1. სამარხი № 34; 2. იგივე სამარხი გაწმენდის შემდეგ.
- LIII. მინის ჭურჭელი. სამარხი № 9, 66—971:117.
- LIV. 1. მძიეები № 12 სამარხიდან 66—971:129; 2. მძიეები № 8 სამარხიდან, 66—971: 105.
- LV. 1. მძიეები № 23 სამარხიდან, 66—971:160; 2. მძიეები № 28 სამარხიდან 66—971:155.
- LVI. მოკიქული ჭურჭლის იმიტაცია, 66—971:31, კოპალე, საწნახელი № 2.
- LVII. 1. მძიეი № 9 სამარხიდან, 66—971:115; 2. მძიეები № 33 სამარხიდან, 66—971: 172.
- LVIII. 1. მძიეები № 16 სამარხიდან, 66—971; 2. მინის სამაჯურები, № 12, № 20 და № 16 სამარხებიდან.
- LIX. 1. მძიეები დარღვეული სამარხიდან, 66—971:195; 2. მინის სამაჯურები № 10, № 20 და № 35 სამარხებიდან.
- LX. მინის სამაჯურები № 21 და № 6 სამარხებიდან.
- LXI. 1. სამარხი № 35. 2. იგივე სამარხი გაწმენდის შემდეგ.
- LXII. კულტურულ ფენაში აღმოჩენილი მინის სამაჯურის ნატეხები: 1. 66—971:196; 2. 66—971:193; 3. 66—971: 194; 4. 66—971:192; 5. 66—971—190; 6. 66—971:189; 7. 66—971: 181; 8. 66—971:182.
- LXIII. 1. მინის ჭურჭლის ნატეხები, სამარხი № 21, 66—971: 148; 2. კოპალე, მინის ჭურჭლის ძირი 31—970:104.

- LXIV. 1. ცალყურა დოქი, სამარხი № 9, 66—971:116; 2. თიხის ჯამი, კოპალე ნაგებობა № 2, 66—971:88.
- LXV. 1. თიხის კურჭელი დარღვეული სამარხიდან 66—971:77; 2. თიხის ჯამი კულტურული ფენიდან 66—971:100.
- LXVI. სამარხეული მასალა: 1. საყურეები, სამარხი № 4, 66—971:81; 2. საყურე, სამარხი № 32, 66—170; 3. ბრინჯაოს საკიდები, სამარხი № 21, 66—971:147; 4. სპილენძის რგოლები დარღვეული სამარხებიდან, 66—971:85; 5. ბრინჯაოს ჯვარი, სამარხი № 23, 66—971:156.
- LXVII. სამება. ნაქარვასლარი, გათხრების მომენტში, 2. ნაქარვასლარის ჩრდილო დასავ. კუთხე შიგნიდან.
- LXVIII. სამება. ნაქარვასლარი. ხედი ჩრდ.-აღმ-დან. 2. ნაქარვასლარის აღმ. კედელი. ხედი ჩრდ.-აღმ-დან.
- LXIX. 1. სამება. ნაქარვასლარი. ჩრდ. კედელი კონტრფორსით. 2. ჩრდ. კონტრფორსი და კედელში დატანებული არხი.
- LXX. 1. სამება, ნაქარვასლარი. არხი ჩრდ. კედელში, 2. ნაქარვასლარი. კარის ნაწილი სამხ. კედელში.
- LXXI. 1. სამება. ქურის ნაშთი. 2. სამების ეკლესიის გათხრა.
- LXXII. 1. დარბაზოვანი. სამხრეთის დამცველი ბურჯი. 2. დარბაზოვანი. ციხე-სასახლის I და II სართული შიგნიდან.
- LXXIII. 1. დარბაზოვანი. ქართული წარწერა. 2. დარბაზოვანის ეკლესიის სამხ. თაღი.
- LXXIV. 1. ორყურა ღერგი, დეტალი. 2. ორყურა ღერგი, აღმოჩენილი ახალსოფლის დას. ნაწილში სადაზვერგო თხრილში.
- LXXV. შემთხვევით აღმოჩენილი ნივთები: 1. მოჭიქული ორყურა ქილა. 2. ჩამქანა.

ОПИСАНИЕ ТАБЛИЦ

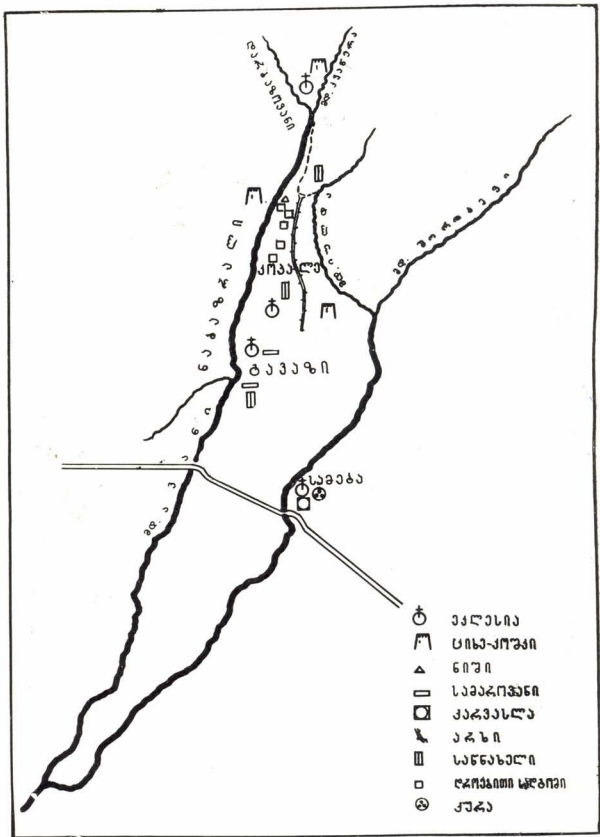
- I. Схема земельной зоны Гавази.
- II. Случайные находки: 1. Бронзовая секира; 2. Бронзовая цепь с изображением головы быка и животного.
- III. Бронзовая секира. Случайная находка.
- IV. 1, 2. Глиняные кувшины; 3, 4. Те же кувшины вид сбоку (случайные находки).
- V. Копалэ. Трасса ирригационного канала.
- VI. Копалэ. 1. Трасса канала; 2. Проход между усадьбами.
- VII. Копалэ. 1. Место слияния ирригационных каналов, проведенных из Юлда и Аванисцкали; 2. Центральный проход между усадьбами.
- VIII. Копалэ. 1. Давильня № 1; 2. Давильня № 1, деталь, пунктиром обозначен желобок для стока вина.
- IX. 1. Давильня № 2; 2. Давильня № 3.
- X. Копалэ 1. Давильня № 2 и церковка; 2. План давилни с церковкой.
- XI. Копалэ. 1. Помещение № 2; 2. Помещение № 2 в момент раскопок.
- XII. Копалэ. 1. Помещение № 2, Слой кузицы; 2. Помещение № 2, производственные остатки.
- XIII. Копалэ. Металлические предметы из помещения № 2.
- XIV. 1. Медная тарелка с грузинской надписью (обнаружена во дворе второго помещения)
2. Деталь тарелки с надписью.
- XV. 1. Набазрали. Сосуд для хранения вина. 2. Копалэ. Помещение № 5.
- XVI. Набазрали, 1. «Тушис цихе». Вид с сев. востока. 2. Часть марапи—винового погреба.
- XVII. Набазрали. «Тушис цихе» План и разрез.
- XVIII. Фрагменты поливной керамики: 1. Копалэ, 31—970:100; 2. Набазрали, 66—971:3; 3. Копалэ, 66—971:56; 5. Могильник во дворе церкви Дзвели Гавази, 66—971:187.
- XIX. Фрагменты поливной керамики: 1. Набазрали, 31—970:56; 2. Копалэ, 31—970:10; 3. Копалэ, 31—970:110; 4. Копалэ, 31—970:109; 5, 6. Набазрали 31—970:46.
- XX. Фрагменты поливной керамики: 1. Набазрали, 66—971:13; 2. Копалэ, 31—970:12; 3. Могильник во дворе церкви Дзвели Гавази, погребение № 21, 66—971:149.
- XXI. Фрагменты поливной керамики: 1. Копалэ, давилня № 2, 66—971:39; 2. Копалэ давилня № 2, 66—971:42; 3. Копалэ, давилня № 2, 66—971:40; 4. Копалэ, давилня № 2, 66—971:41; 5. Набазрали, 31—970:42; 6. Копалэ, 31—970; 15.
- XXII. Фрагменты поливной керамики: 1. Копалэ, 31—971:9; 2. Копалэ, давилня № 2, 66—971:27; 3. Копалэ, 31—970:107; 4. Набазрали, 66—971:25.
- XXIII. Фрагменты поливной керамики: 1. Копалэ, 66—971:1; 2. Могильник во дворе церкви Дзвели Гавази, 66—971:183; 3. Копалэ, 66—971:2.
- XXIV. Имитации поливной керамики: 1. Копалэ, давилня № 2, 66—971:30; 2. Копалэ, 66—971:215; 3. Давильня № 2, 66—971:34; 4. Набазрали 66—971:7.
- XXV. Имитации поливной керамики: 1. Набазрали, 66—670:16; 2. Набазрали, 66—971:10; 3. Набазрали, 31—970:43.
- XXVI. Имитации поливной керамики: 1. Случайная находка, 31—970:135; 2. Копалэ: давилня № 2, 66—971:55.
- XXVII. Имитации поливной керамики: 31—970:134; 31—970:132 (случайные находки).


- XXVIII. Имитации поливной керамики: 1. Копалэ, 31—970; 2. Копалэ, 66—971:2146.
- XXIX. Фрагменты поливной керамики и имитации: 1. Набазрали, 31—970:47; 2. Набазрали, 31—970:70; 3. Копалэ, давиляня № 2, 66—971:29.
- XXX. Фрагменты поливной керамики и имитации: 1. Могильник во дворе церкви Дз Гавази 66—971:185; Набазрали, 66—971:8; 3. Случайная находка, 31—970:133; 4. 6. Копалэ, давиляня № 2, 66—971:58; 5. Набазрали, 66—971:5.
- XXXI. Фрагменты поливной керамики и имитации: 1. Набазрали, 66—971:19; 2. Могильник во дворе церкви Дз. Гавази, 66—971:183; 3. Копалэ, 66—971:28; 4. Набазрали, 66—971:16; 5. Копалэ, давиляня № 1, 66—971:52; 6. Копалэ, давиляня № 2 66—971:44.
- XXXII. Копалэ, Археологические находки из помещения № 2, 1, 2, 3, 5 — глазурованные фрагменты (66—971:119; 53; 63; 120); 4. Толстостенный сосуд, 66—971:118; 6. Фрагменты венчика от крупного горшка, 66—971:90.
- XXXIII. Фрагменты чаши с изображением птицы, Копалэ, 66—971:36.
- XXXIV. Имитация поливной керамики, 66—971:71. Из культурного сая во дворе церкви Дз. Гавази.
- XXXV. Фрагмент чаши с изображением «женщины-львицы». Случайная находка, 31—970:111; 2. Фрагмент чаши с изображением лица человека. Случайная находка, 31—970:95.
- XXXVI. Имитация поливной керамики, 66—971:70, из культурного слоя, во дворе церкви Дз. Гавази.
- XXXVII. Фрагменты поливной керамики и соломки: 1. Набазрали, 31—970:39; 2. Набазрали, 31—971: 52; 3. Копалэ, помещение № 2, 66—971:83; 4. Копалэ, давиляня № 1, 66—971:48; 5. Набазрали, 66—971:18.
- XXXVIII. Церковь Дзвели Гавази, Вид с севера.
- XXXIX. Ситуационный план церкви Дзвели Гавази и могильника.
- XL. 1. Могильник. Вид с востока. 2. Погребение № 1.
- XLI. 1. Могильник, Раскол № 1. План и разрез. 2. Момент раскопки 1970 г.
- XLII. 1. Погребение № 5; 2. Погребение № 6.
- XLIII. 1. Погр. № 9. 2. Погр. № 9. Деталь.
- XLIV. 1. Погр. № 10. 2. Погр. № 10 после раскопок.
- XLV. 1. Погр. № 11, во время раскопок; 3. Погр. № 11 после раскопок.
- XLVI. 1. Погр. № 18 и № 19; 2. Погр. № 18 после раскопок.
- XLVII. 1. Погр. № 20 в момент раскопок; 2. Погр. № 20 после раскопок.
- XLVIII. 1. Погр. № 21; 2. Погр. № 21 после раскопок.
- XLIX. 1. Погр. № 23 в момент раскопок; 2. Погр. № 23 после раскопок.
- L. 1. Погр. № 25; 2. Погр. № 26; 3. Погр. № 27.
- LI. 1. Погр. № 29; Погр. № 32; 3. Погр. № 16.
- LII. 1. Погр. № 34; Погр. № 34 после раскопок.
- LIII. 1. Стеклянный сосуд из погр. № 9, 66—971:117.
- LIV. 1. Бусы из погр. № 12, 66—971:129; 2. Бусы из погр. № 6, 66—971:105.
- LV. 1. Бусы из погр. № 23; 66—971:160; 2. Бусы из погр. № 28, 66 971: 155.
- LVI. Имитация поливной керамики, 66—971:31; Копалэ, давиляня № 2.
- LVII. 1. Бусы из погр. № 9; 66—971:115; 2. Бусы из погр. № 33, 66—971:172.
- LVIII. 1. Бусы из погр. № 16, 66—971:132; 2. Стеклянные браслеты из погребений №№ 12, 20 и 16.
- LIX. 1. Бусы из разрушенного погребения; 66—971:195; 2. Стеклянные браслеты из погребений №№ 16, 20 и 35.
- LX. Стеклянные браслеты из погребений №№ 21 и 6.
- LXI. 1. Погребение № 35; 2. Погр. № 35 после раскопок.
- LXII. Фрагменты стеклянных браслетов из разрушенных погребений 1. 66—971:196; 2. 66—971:193; 3. 66—971:194; 4. 66—971:192; 5. 66—971:190; 6. 66—971: 189; 7. 66—971:181; 8. 66—971:182.

- LXIII. 1. Фрагменты стеклянного тонкостенного сосуда из погр. № 21 66--971:148; 2. Копалэ. Дно от стеклянного сосуда, 31--970: 104.
- LXIV. 1. Глиняный кувшин из погр. № 9, 66--971:116; 2. Глиняная чаша; Копалэ, помещение № 2, 66--971:88.
- LXV. 1. Глиняный сосуд из разрушенного погребения, 66--971:77; 2. Глиняная чаша из культурного слоя 66--971:100.
- LXVI. Погребальный инвентарь: 1. Серьги, Погр. № 4, 66--971:81; 2. Серьга, Погр. № 32, 66--971:190; 3. Бронзовые подвески. Погр. № 21; 66--971:147; 4. Бронзовые кольца из разрушенных погребений, 66--971:85; 5. Бронзовый крест с изображением Христа, Погр. № 23, 66--971:156.
- LXVII. 1. Самеба, Караван-сарай в момент раскопок. 2. Караван-сарай, сев.-зап. угол внутри.
- LXVIII. 1. Караван-сарай. Вид с сев.-востока; 2. Восточная стена караван-сарая. Вид с сев.-востока.
- LXIX. 1. Караван-сарай. Северная стена с контрфорсом. 2. Сев. контрфорс и водосток в стене.
- LXX. 1. Караван-сарай. Водосток в сев. стене. 2. Часть дверного проема в южной стене.
- LXXI. 1. Самеба. Остатки от обжигательной печи. 3. Раскопки церкви Самеба.
- LXXII. 1. Дарбазовани. Южная оборонительная башня; 2. Дарбазовани. I и II эт. Дворца-крепости.
- LXXIII. 1. Дарбазовани. Грузинская надпись; 2. Дарбазовани. Южная аркатура церкви.
- LXXIII. 1. Крупный глиняный сосуд с двумя ручками. Деталь. 2. Глиняный сосуд, обнаруженный в зап. части с. Ахалсопели в разведочной траншее.
- LXXIV. 1. Глазурованный сосуд с двумя ручками. Случайная находка. 2. Шлем. Случайная находка.


ОПИСАНИЕ РИСУНКОВ


1. Копалэ.
2. Копалэ. Двер и времения стоянка № 2.
3. Копалэ. Фрагмент чаши с изображением птицы (66—970:36).
4. Копалэ. Фрагмент чаши с изображением «женщины-львицы» (31—970:111).
5. Набазрали. Фрагмент чаши с изображением лица человека (31—970:95).
6. Набазрали. Фрагмент поливной чаши (31—970:70).
7. Набазрали. Имитация поливной керамики (66—971:11).
8. Набазрали. Имитация поливнй керамики (66—971:43).
9. Набазрали. Имитация поливной керамики (66—971:7).
10. Набазрали. Профили имитаций поливной керамики (31—971:95; 66—971:10).
11. Стеклйнные браслеты (66—971:106; погр. № 6; 66—971:128; погр. № 12).
12. Погребальный инвентарь: 1. серебрянная подвеска (66—971:162; погр. № 23);
2. Бусы из горного хрустала (66—971:160; погр. № 23); 3. Сердоликовая бусина (66—971:105; погр. № 6); 4. Бусы (66—971:160; погр. № 23); 5. Бронзовая подвеска (66—971:113; погр. № 2); 6. Височное кольцо (66—971:108; погр. № 6).
13. Стеклйнные браслеты (66—971:110; погр. № 7 и 66—971:142; погр. № 20).
14. Глиняная чаша (66—971:127; погр. № 12).
15. Стеклйнные браслеты (66—971:130; погр. № 12; 66—971:143; погр. № 21; 66—971:139; погр. № 20).
16. 1. Бронзовые подвески (66—971:147; погр. № 21); 2. Часть от бронзовой серьги (66—971, 170; погр. № 32); 3. Серебрянный перстень (66—971:144; погр. № 21).
17. Бронзовые браслеты (66—971:151; погр. № 22).
18. Бронзовый крест с изображением распятия Христа (66—971:156; погр. № 28).
19. Бронзовый браслет (66—971:157; погр. № 23); 2. Серебрянный перстень (66—971:158; погр. № 23); 3. Бронзовое височное кольцо (66—971:154; погр. № 23).
20. 1.3 стеклянне и сердоликовые бусы (66—971:176; погр. № 35); 2. Фаянсовый медальон (66—971:177; погр. № 35); 4. Стеклйнной браслет (66—971:131; погр. № 16).
21. Могильник. План и разрез.
22. Стеклйнный браслет (66—971:205), фаянсовые бусы (66—971:206) и фаянсовый медальон (66—971:207) из разрушенных погребений.
23. Бронзовый браслет (66—971:204) из разрушенного погребения.
24. Бронзовый браслет (66—971:179; погр. № 35).
25. Дарбазовани. Ситуационный план.
26. Дарбазовани.
27. Дарбазовани. План церкви.
28. Самеба. Караван-сарай. План и разрез.
29. Самеба. Церковь. План и разрез.
30. Самеба. Профили керамических изделий обнаруженных при раскопках обжигательной печи (66—971:238, 241).
31. Серебрянная обкладка шлема. Случайная находка 1972 г.
32. Железный наконечник копья. Случайная находка 1972 г.














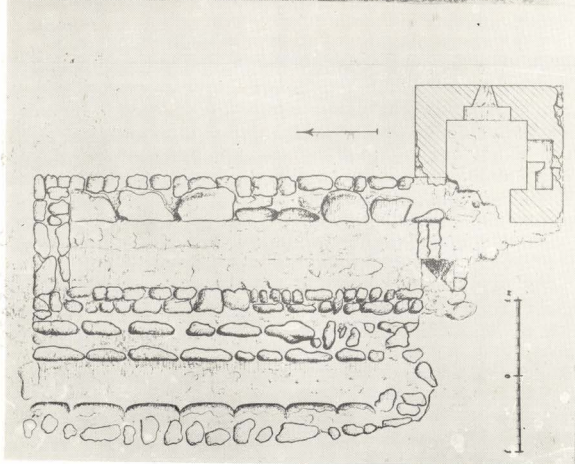






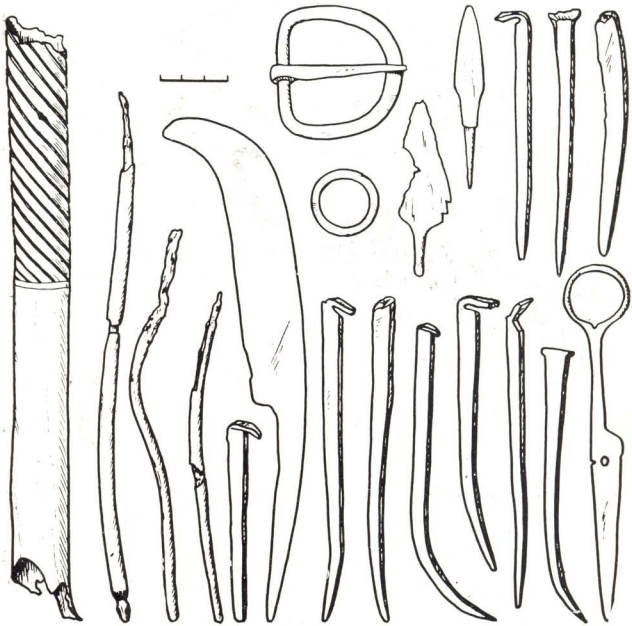


ტაბულა X





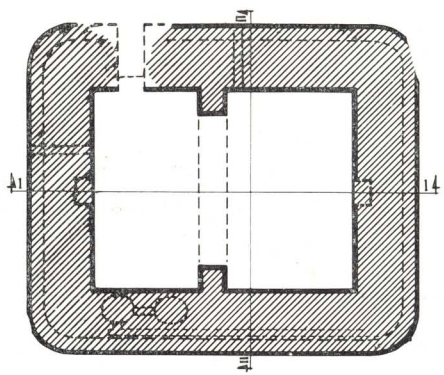




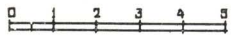
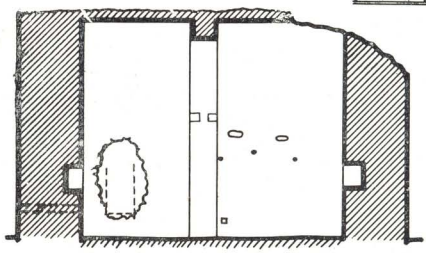











ფიგურა 1-1



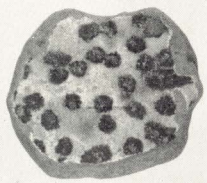




1




2



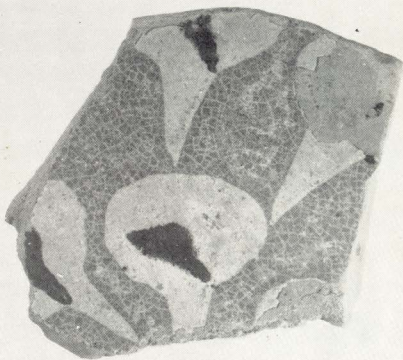
3



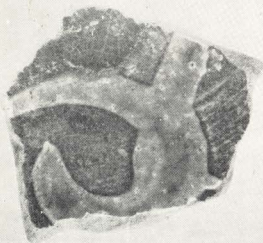
4



5




1



2



3









1




2





3



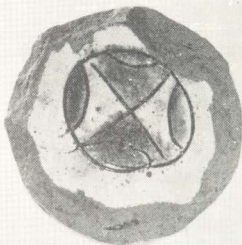










1



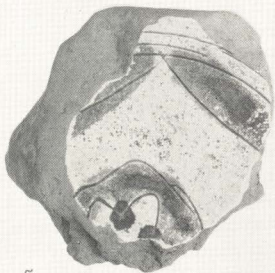
2



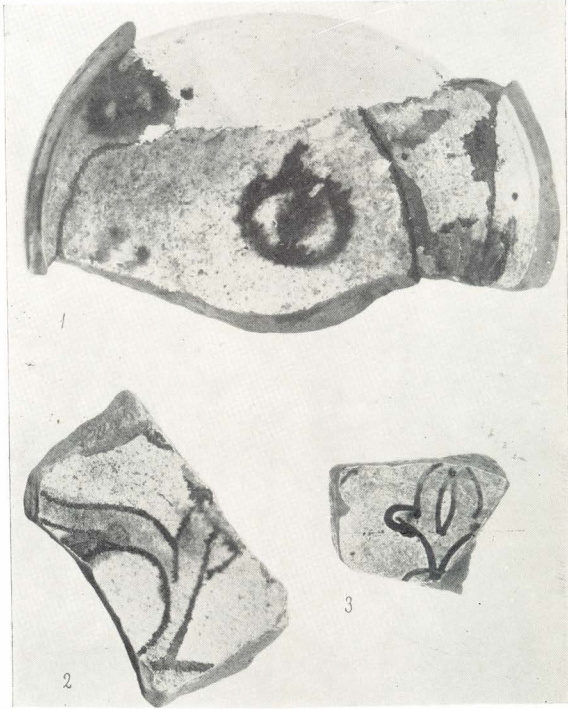
3





4




5







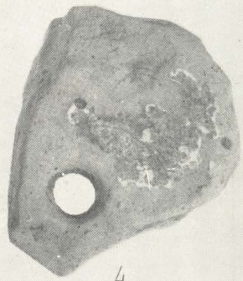
1




2



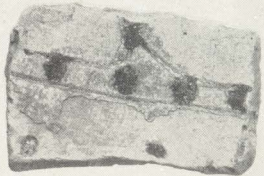
3



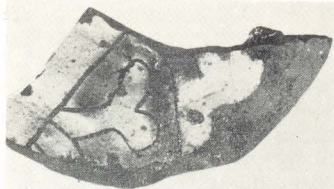
4



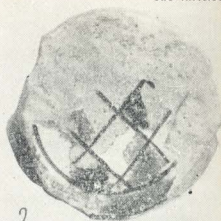
5




6



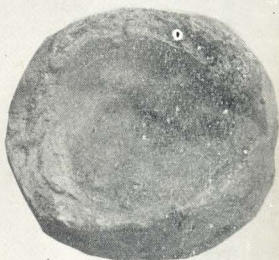
1



2



3



4




5




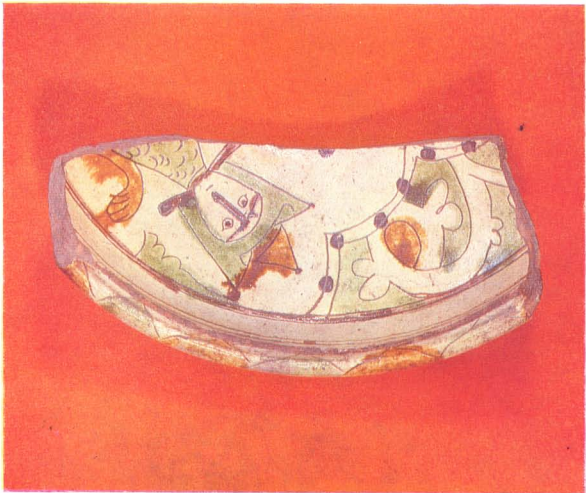
6






ტაბულა XXXIV.





ტაბულა XXXVI





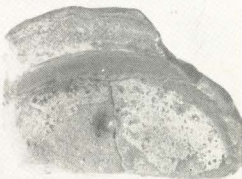
1



2



3

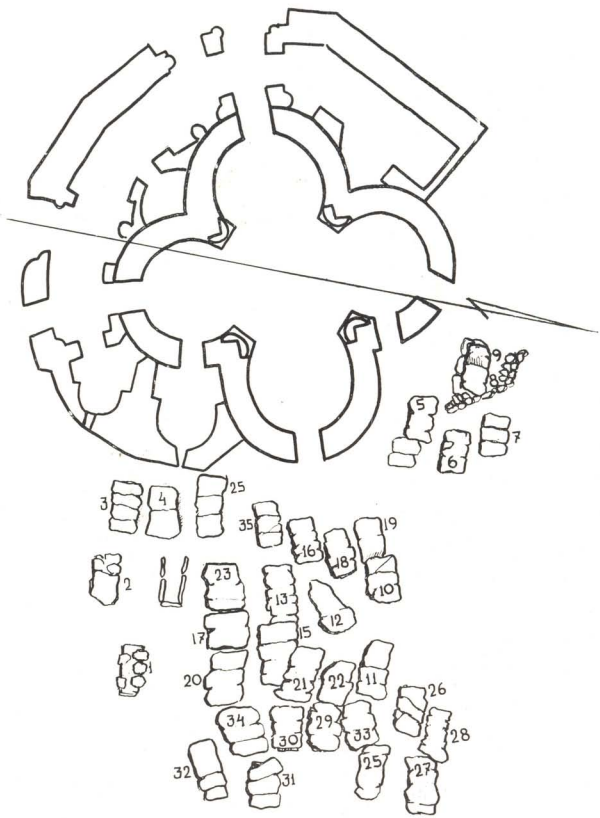


4


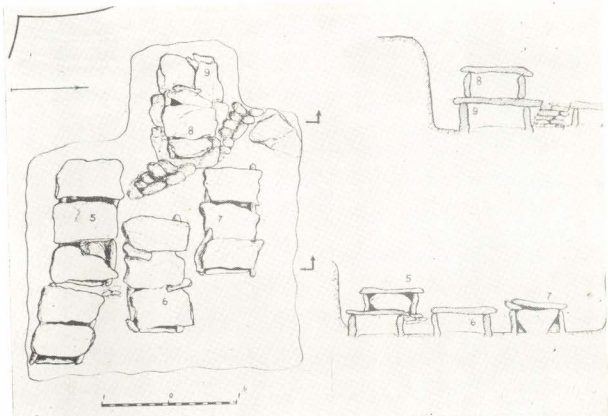


5










✓

















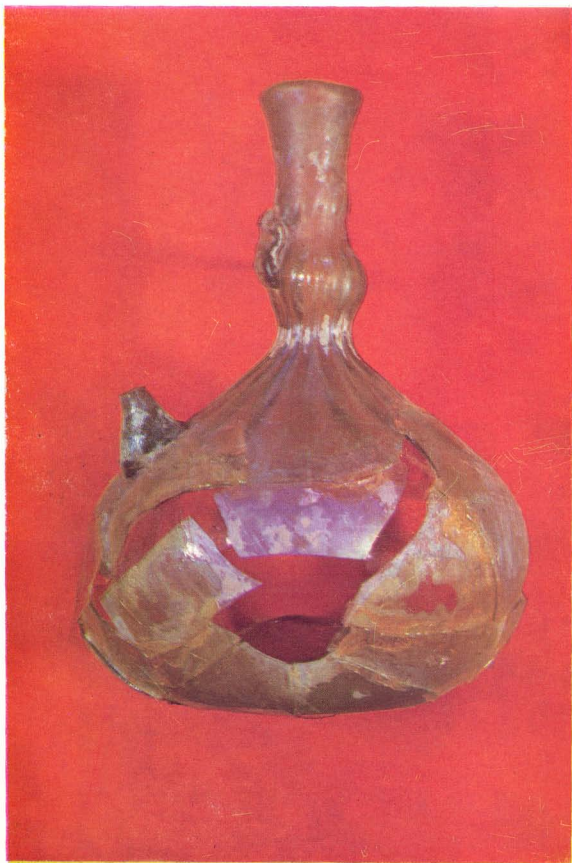
















ՃՃՃՃՃ .LIV
















ფაგუნდ LIX




ტაბულა LX

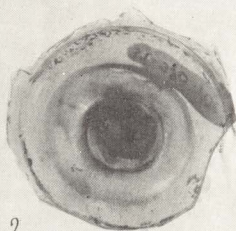








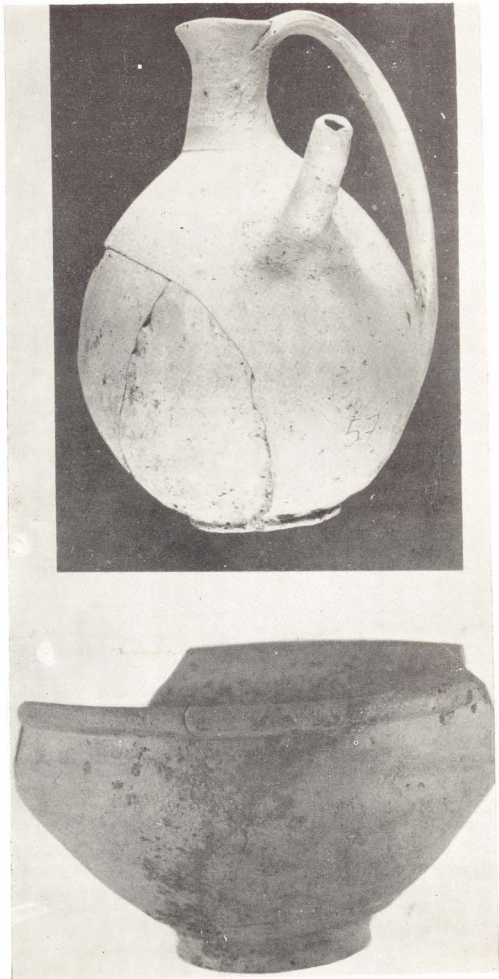
1




2

ტაბულა LXIV









ტაბულა LXVIII


















შინაბარი

შესავალი (გავაზის ლოკალიზაციისათვის, წერილობითი ცნობები გავაზის შესახებ)	5
1. კოპალე-გავაზის აგრარული რაიონი (სამიწათმოქმედო უბანი, გავაზის „ქვეყანა“, სარწყავი სისტემა, დროებითი სადგომები, საწინახლები, არქეოლოგიური მასალის მიმოხილვა)	12
2. ნაბაზრალი	36
3. სამაროვანი (ძვ. გავაზის ეკლესიის ეზო)	44
თიხის ქურქელი	55
მინის ნაწარმი	56
ლითონის ნაწარმი	59
სამაროვნის დათარიღებისათვის	70
4. დარბაზოვანი	75
5. სამების უბანი	81
ნაქარვასლარი	81
სამების ეკლესია	86
ქურის გათხრები	87
6. შემთხვევითი აღმოჩენები და დახვერვები სოფლის ტერიტორიაზე	90
7. დასკვნა	94
8. Дзвели Гавази (Историко-археологическое исследование) Резюме	97
9. Dzveli Gavazi (Historical and archaeological investigation) Summary	112
10. Описание рисунков	114
11. ტაბულების აღწერილობა	115
12. Описание таблиц	117
13. ტაბულები	

Леван Александрович Чилашвили
ДЗВЕЛИ ГАВАЗИ
 (Историко-археологическое исследование)

დაიბეჭდა საქართველოს სსრ მეცნიერებათა აკადემიის
 სარედაქციო-საგამომცემლო საბჭოს დადგენილებით

*

გამომცემლობის რედაქტორი ლ. კოტრიკაძე
 ტექნორედაქტორი ნ. ბოკერიძე
 კორექტორი გ. გრძელიშვილი

გადაეცა წარმოებას 19.12.1974; ხელმოწერილია დასაბუქდად 12.6.1975;
 ქალაქის ზომა 70×108¹/₁₆; ქალაქი № 1; ნაბეჭდი თაბახი 17.50;
 საარტიცხვო-საგამომცემლო თაბახი 13.66;
 უე 00390; ტირაჟი 1000; შეკვეთა № 3771
 ფასი 1 მან. 50 კაბ.

გამომცემლობა „მეცნიერება“, თბილისი, 380060, კუტუშოვის ქ., 19
 Издательство «Мешинереба», Тбилиси, 380060, ул. Кутузова, 19

საქ. სსრ მეცნ. აკადემიის სტამბა, თბილისი, 380060, კუტუშოვის ქ., 19
 Типография АН Груз. ССР, Тбилиси, 380060, ул. Кутузова, 19

